

ПОСТАНОВЛЕНИЕ ПРАВИТЕЛЬСТВА ИРКУТСКОЙ ОБЛАСТИ от 6 октября 2022 года № 772-пп

О внесении изменения в Приложение к региональной программе капитального ремонта общего имущества в многоквартирных домах на территории Иркутской области

Продолжение. Начало в № 133, 134, 136, 137, 139, 140, 142, 1, 3, 9, 10, 13, 15, 19, 24, 26, 29, 30, 36, 38, 39, 41, 42, 44, 45, 47, 51, 52, 54, 55, 57, 58, 60, 61, 63, 65, 66, 68, 69, 71, 72, 74, 75, 77, 78, 80, 81, 82, 84, 85, 86, 87, 90, 96, 99, 108, 110, 111, 113, 114, 116, 117, 119, 120, 122, 123, 125, 127, 128, 130, 131, 133, 134, 136, 137, 139, 140, 142, 143, 145, 146, 2, 3, 5

Приложение к постановлению
 Правительства Иркутской области
 от 6 октября 2022 года № 772-пп
 «Приложение к региональной программе
 капитального ремонта общего имущества
 в многоквартирных домах на территории
 Иркутской области на 2014-2052 годы»

Перечень мероприятий региональной программы капитального ремонта общего имущества в многоквартирных домах на территории Иркутской области на 2014-2052 годы

№ п/п	Муниципальный район	Поселение, городской округ	Вид (категория) населенного пункта	Наименование населенного пункта	Вид территории общего пользования	Наименование территории общего пользования	Вид территории общего пользования	Наименование территории общего пользования	Номер дома	Перечень услуг и (или) работ по капитальному ремонту	Плановый период проведения капитального ремонта общего имущества многоквартирного дома (годы)																								
											2014-2016	2017-2019	2020-2022	2023-2025	2026-2028	2029-2031	2032-2034	2035-2037	2038-2040	2041-2043	2044-2046	2047-2049	2050-2052												
1	2	3	4	5	6	7	8	9	10	11	12	13	14	15	16	17	18	19	20	21	22	23	24												
8861		Муниципальное образование «город Тулун»	г.	Тулун			ул	Комсомольская	2	Ремонт фундамента многоквартирного дома																									
										Утепление и ремонт фасада																									
										Ремонт систем противопожарной автоматики и дымоудаления																									
										Ремонт системы теплоснабжения																									
										Ремонт крыши																									
										Ремонт системы электроснабжения																									
										Ремонт системы вентиляции																									
										Оказание услуг по проведению строительного контроля																									
										Разработка проектно-сметной документации																									
										Ремонт системы водоотведения																									
										Ремонт системы холодного водоснабжения																									
										Ремонт системы горячего водоснабжения																									
										8862		Муниципальное образование «город Тулун»	г.	Тулун			ул	Кутузова	3	Ремонт фундамента многоквартирного дома															
Утепление и ремонт фасада																																			
Ремонт систем противопожарной автоматики и дымоудаления																																			
Ремонт системы теплоснабжения																																			
Ремонт крыши																																			
Ремонт системы электроснабжения																																			
Ремонт системы вентиляции																																			
Оказание услуг по проведению строительного контроля																																			
Ремонт подвальных помещений																																			
Разработка проектно-сметной документации																																			
Ремонт системы водоотведения																																			
Ремонт системы холодного водоснабжения																																			
Ремонт системы горячего водоснабжения																																			
8863		Муниципальное образование «город Тулун»	г.	Тулун			ул	Кутузова	6	Ремонт системы горячего водоснабжения																									
										Ремонт фундамента многоквартирного дома																									
										Утепление и ремонт фасада																									
										Ремонт систем противопожарной автоматики и дымоудаления																									
										Ремонт системы теплоснабжения																									
										Ремонт крыши																									
										Ремонт системы электроснабжения																									
										Ремонт системы вентиляции																									
										Оказание услуг по проведению строительного контроля																									
										Ремонт подвальных помещений																									
										Разработка проектно-сметной документации																									
										Ремонт системы водоотведения																									
										Ремонт системы холодного водоснабжения																									
Ремонт системы горячего водоснабжения																																			
8864		Муниципальное образование «город Тулун»	г.	Тулун			ул	Ленина	1	Ремонт системы горячего водоснабжения																									
										Ремонт фундамента многоквартирного дома																									
										Утепление и ремонт фасада																									
										Ремонт систем противопожарной автоматики и дымоудаления																									
										Ремонт системы теплоснабжения																									
										Ремонт крыши																									
										Ремонт системы электроснабжения																									
										Ремонт системы вентиляции																									
										Оказание услуг по проведению строительного контроля																									
										Ремонт подвальных помещений																									
										Разработка проектно-сметной документации																									
										Ремонт системы водоотведения																									
										Ремонт системы холодного водоснабжения																									
Ремонт системы горячего водоснабжения																																			
8865		Муниципальное образование «город Тулун»	г.	Тулун			ул	Ленина	10	Ремонт системы горячего водоснабжения																									
										Ремонт фундамента многоквартирного дома																									
										Утепление и ремонт фасада																									
										Ремонт систем противопожарной автоматики и дымоудаления																									
										Ремонт системы теплоснабжения																									
										Ремонт крыши																									
										Ремонт системы электроснабжения																									
										Ремонт системы вентиляции																									
										Оказание услуг по проведению строительного контроля																									
										Ремонт подвальных помещений																									
										Разработка проектно-сметной документации																									
										Ремонт системы водоотведения																									
										Ремонт системы холодного водоснабжения																									
Ремонт системы горячего водоснабжения																																			
8866		Муниципальное образование «город Тулун»	г.	Тулун			ул	Ленина	11	Ремонт системы горячего водоснабжения																									
										Ремонт фундамента многоквартирного дома																									
										Утепление и ремонт фасада																									
										Ремонт систем противопожарной автоматики и дымоудаления																									
										Ремонт системы теплоснабжения																									
										Ремонт крыши																									
										Ремонт системы электроснабжения																									
										Ремонт системы вентиляции																									
										Оказание услуг по проведению строительного контроля																									
										Ремонт подвальных помещений																									
										Разработка проектно-сметной документации																									
										Ремонт системы водоотведения																									
										Ремонт системы холодного водоснабжения																									
Ремонт системы горячего водоснабжения																																			
8867		Муниципальное образование «город Тулун»	г.	Тулун			ул	Ленина	12	Ремонт системы горячего водоснабжения																									
										Ремонт фундамента многоквартирного дома																									
										Утепление и ремонт фасада																									
										Ремонт систем противопожарной автоматики и дымоудаления																									
										Ремонт системы теплоснабжения																									
										Ремонт крыши																									
										Ремонт системы электроснабжения																									
										Ремонт системы вентиляции																									

1	2	3	4	5	6	7	8	9	10	11	12	13	14	15	16	17	18	19	20	21	22	23	24											
8868		Муниципальное образование «Город Тулун»	г.	Тулун			ул	Ленина	128	Ремонт системы горячего водоснабжения			V																					
										Ремонт фундамента многоквартирного дома			V																					
										Утепление и ремонт фасада			V																					
										Ремонт систем противопожарной автоматики и дымоудаления			V																					
										Ремонт системы теплоснабжения			V																					
										Ремонт крыши			V																					
										Ремонт системы электроснабжения			V																					
										Ремонт системы вентиляции			V																					
										Оказание услуг по проведению строительного контроля			V										V											
										Ремонт подвальных помещений			V										V											
										Разработка проектно-сметной документации			V										V											
										Ремонт системы водоотведения			V										V											
										Ремонт системы холодного водоснабжения			V										V											
										8869		Муниципальное образование «Город Тулун»	г.	Тулун			ул	Ленина	12А	Ремонт системы горячего водоснабжения														
Ремонт фундамента многоквартирного дома																																		
Утепление и ремонт фасада																																		
Ремонт систем противопожарной автоматики и дымоудаления																																		
Ремонт системы теплоснабжения																																		
Ремонт крыши																																		
Ремонт системы электроснабжения																						V												
Ремонт системы вентиляции																						V												
Оказание услуг по проведению строительного контроля																						V												
Ремонт подвальных помещений																						V												
Разработка проектно-сметной документации																																		
Ремонт системы водоотведения																																		
Ремонт системы холодного водоснабжения																																		
8870		Муниципальное образование «Город Тулун»	г.	Тулун			ул	Ленина	13											Ремонт системы горячего водоснабжения														
										Ремонт фундамента многоквартирного дома																								
										Утепление и ремонт фасада																								
										Ремонт систем противопожарной автоматики и дымоудаления																								
										Ремонт системы теплоснабжения																								
										Ремонт крыши																								
										Ремонт системы электроснабжения												V												
										Ремонт системы вентиляции												V												
										Оказание услуг по проведению строительного контроля												V												
										Ремонт подвальных помещений												V												
										Разработка проектно-сметной документации																								
										Ремонт системы водоотведения																								
										Ремонт системы холодного водоснабжения																								
										8871		Муниципальное образование «Город Тулун»	г.	Тулун			ул	Ленина	16	Ремонт системы горячего водоснабжения														
Ремонт фундамента многоквартирного дома																																		
Утепление и ремонт фасада																																		
Ремонт систем противопожарной автоматики и дымоудаления																																		
Ремонт системы теплоснабжения																																		
Ремонт крыши																																		
Ремонт системы электроснабжения																						V												
Ремонт системы вентиляции																						V												
Оказание услуг по проведению строительного контроля																						V												
Ремонт подвальных помещений																						V												
Разработка проектно-сметной документации																																		
Ремонт системы водоотведения																																		
Ремонт системы холодного водоснабжения																																		
8872		Муниципальное образование «Город Тулун»	г.	Тулун			ул	Ленина	17											Ремонт системы горячего водоснабжения														
										Ремонт фундамента многоквартирного дома																								
										Утепление и ремонт фасада																								
										Ремонт систем противопожарной автоматики и дымоудаления																								
										Ремонт системы теплоснабжения																								
										Ремонт крыши																								
										Ремонт системы электроснабжения												V												
										Ремонт системы вентиляции												V												
										Оказание услуг по проведению строительного контроля												V												
										Ремонт подвальных помещений												V												
										Разработка проектно-сметной документации																								
										Ремонт системы водоотведения																								
										Ремонт системы холодного водоснабжения																								
										8873		Муниципальное образование «Город Тулун»	г.	Тулун			ул	Ленина	18	Ремонт системы горячего водоснабжения														
Ремонт фундамента многоквартирного дома																																		
Утепление и ремонт фасада																																		
Ремонт систем противопожарной автоматики и дымоудаления																																		
Ремонт системы теплоснабжения																																		
Ремонт крыши																																		
Ремонт системы электроснабжения																						V												
Ремонт системы вентиляции																						V												
Оказание услуг по проведению строительного контроля																						V												
Ремонт подвальных помещений																						V												
Разработка проектно-сметной документации																																		
Ремонт системы водоотведения																																		
Ремонт системы холодного водоснабжения																																		
8874		Муниципальное образование «Город Тулун»	г.	Тулун			ул	Ленина	19											Ремонт системы горячего водоснабжения														
										Ремонт фундамента многоквартирного дома																								
										Утепление и ремонт фасада																								
										Ремонт систем противопожарной автоматики и дымоудаления																								
										Ремонт системы теплоснабжения																								

1	2	3	4	5	6	7	8	9	10	11	12	13	14	15	16	17	18	19	20	21	22	23	24											
8877		Муниципальное образование «город Тулун»	г.	Тулун			ул	Ленина	22	Ремонт системы горячего водоснабжения																								
										Ремонт фундамента многоквартирного дома																								
										Утепление и ремонт фасада																								
										Ремонт систем противопожарной автоматики и дымоудаления																								
										Ремонт системы теплоснабжения																								
										Ремонт крыши																								
										Ремонт системы электроснабжения											V												V	
										Ремонт системы вентиляции																								
										Оказание услуг по проведению строительного контроля												V												
										Ремонт подвальных помещений												V												
										Разработка проектно-сметной документации													V											
										Ремонт системы водоотведения																								
										Ремонт системы холодного водоснабжения																								
										8878		Муниципальное образование «город Тулун»	г.	Тулун			ул	Ленина	28	Ремонт системы горячего водоснабжения														
Ремонт фундамента многоквартирного дома																																		
Утепление и ремонт фасада																																		
Ремонт систем противопожарной автоматики и дымоудаления																																		
Ремонт системы теплоснабжения																																		
Ремонт крыши																																		
Ремонт системы электроснабжения																					V												V	
Ремонт системы вентиляции																																		
Оказание услуг по проведению строительного контроля																						V												
Ремонт подвальных помещений																						V												
Разработка проектно-сметной документации																							V											
Ремонт системы водоотведения																																		
Ремонт системы холодного водоснабжения																																		
8879		Муниципальное образование «город Тулун»	г.	Тулун			ул	Ленина	29											Ремонт системы горячего водоснабжения														
										Ремонт фундамента многоквартирного дома																								
										Утепление и ремонт фасада																								
										Ремонт систем противопожарной автоматики и дымоудаления																								
										Ремонт системы теплоснабжения																								
										Ремонт крыши																								
										Ремонт системы электроснабжения											V												V	
										Ремонт системы вентиляции																								
										Оказание услуг по проведению строительного контроля												V												
										Ремонт подвальных помещений												V												
										Разработка проектно-сметной документации													V											
										Ремонт системы водоотведения																								
										Ремонт системы холодного водоснабжения																								
										8880		Муниципальное образование «город Тулун»	г.	Тулун			ул	Ленина	3	Ремонт системы горячего водоснабжения														
Ремонт фундамента многоквартирного дома																																V		
Утепление и ремонт фасада																						V												
Ремонт систем противопожарной автоматики и дымоудаления																																		
Ремонт системы теплоснабжения																																		
Ремонт крыши																																		
Ремонт системы электроснабжения																					V												V	
Ремонт системы вентиляции																																		
Оказание услуг по проведению строительного контроля																					V	V												
Ремонт подвальных помещений																					V													
Разработка проектно-сметной документации																						V												
Ремонт системы водоотведения																																		
Ремонт системы холодного водоснабжения																																		
8881		Муниципальное образование «город Тулун»	г.	Тулун			ул	Ленина	30											Ремонт системы горячего водоснабжения														
										Ремонт фундамента многоквартирного дома																						V		
										Утепление и ремонт фасада												V												
										Ремонт систем противопожарной автоматики и дымоудаления																								
										Ремонт системы теплоснабжения																								
										Ремонт крыши																								
										Ремонт системы электроснабжения											V												V	
										Ремонт системы вентиляции																								
										Оказание услуг по проведению строительного контроля											V	V												
										Ремонт подвальных помещений											V													
										Разработка проектно-сметной документации												V												
										Ремонт системы водоотведения																								
										Ремонт системы холодного водоснабжения																								
										8882		Муниципальное образование «город Тулун»	г.	Тулун			ул	Ленина	31	Ремонт системы горячего водоснабжения														
Ремонт фундамента многоквартирного дома																																V		
Утепление и ремонт фасада																						V												
Ремонт систем противопожарной автоматики и дымоудаления																																		
Ремонт системы теплоснабжения																																		
Ремонт крыши																																		
Ремонт системы электроснабжения																					V												V	
Ремонт системы вентиляции																																		
Оказание услуг по проведению строительного контроля																					V	V												
Ремонт подвальных помещений																					V													
Разработка проектно-сметной документации																						V												
Ремонт системы водоотведения																																		
Ремонт системы холодного водоснабжения																																		
8883		Муниципальное образование «город Тулун»	г.	Тулун			ул	Ленина	32											Ремонт системы горячего водоснабжения														
										Ремонт фундамента многоквартирного дома																						V		
										Утепление и ремонт фасада																								
										Ремонт систем противопожарной автоматики и дымоудаления																								

ПРИКАЗ МИНИСТЕРСТВА ЖИЛИЩНОЙ ПОЛИТИКИ И ЭНЕРГЕТИКИ ИРКУТСКОЙ ОБЛАСТИ от 30 октября 2023 года № 58-37-мпр
О внесении изменения в краткосрочный план реализации в 2020-2022 годах региональной программы капитального ремонта общего имущества в многоквартирных домах на территории Иркутской области
 Продолжение. Начало в № 5

Приложение к приказу министерства жилищной политики и энергетики Иркутской области от 30 октября 2023 года № 58-37-мпр
 «Утвержден приказом министерства жилищной политики, энергетики и транспорта Иркутской области от 22 июля 2019 года № 58-30-мпр

Краткосрочный план реализации в 2020-2022 годах региональной программы капитального ремонта общего имущества в многоквартирных домах на территории Иркутской области

Раздел 1. Перечень многоквартирных домов, расположенных на территории Иркутской области, в отношении которых планируется проведение капитального ремонта общего имущества (далее - МКД)

№ п/п	Адрес МКД	Идентификационный номер МКД	Способ формирования фонда капитального ремонта МКД	Год		Материал стен	Количество этажей	Количество подъездов	Количество ремонтируемых лифтов	Общая площадь МКД	Площадь помещений МКД	Стоимость капитального ремонта					Начальный срок проведения капитального ремонта	Плановая дата завершения работ
				ввода в эксплуатацию	завершения последнего капитального ремонта							в том числе:						
												за счет средств собственников помещений в МКД	за счет средств областного бюджета	за счет средств бюджета органов местного самоуправления	за счет средств иных источников	руб.		
1	2	3	4	5	6	7	8	9	10	11	12	13	14	15	16	17	18	19
212	г. Братск, жилрайон. Центральный, Победы б-р., д. 12	30596	РО	1989	-	Панельные	9	1	-	2 624,60	2 115,00	1 865 895,10	1 865 895,10	0,00	0,00	0,00	2021	31/12/2021
213	г. Братск, жилрайон. Центральный, Победы б-р., д. 14	30597	РО	1989	-	Панельные	9	1	1	2 628,00	2 118,00	1 782 085,93	1 782 085,93	0,00	0,00	0,00	2021	31/12/2021
214	г. Братск, жилрайон. Центральный, Победы б-р., д. 4	30593	РО	1988	-	Панельные	10	7	7	18 760,20	14 701,00	12 385 615,32	12 385 615,32	0,00	0,00	0,00	2021	31/12/2021
215	г. Братск, жилрайон. Центральный, Подбельского ул., д. 11А	31761	РО	1965	-	Кирпичные	5	3	-	3 399,90	2 494,00	6 277 710,57	6 277 710,57	0,00	0,00	0,00	2021	31/12/2021
216	г. Братск, жилрайон. Центральный, Подбельского ул., д. 7	31757	РО	1965	-	Кирпичные	4	4	-	3 705,90	2 550,00	4 250 465,63	4 250 465,63	0,00	0,00	0,00	2021	31/12/2021
217	г. Братск, жилрайон. Центральный, Советская ул., д. 16	31927	РО	1989	-	Кирпичные	14	1	-	6 864,00	4 431,00	4 644 761,74	4 644 761,74	0,00	0,00	0,00	2021	31/12/2021
218	г. Братск, жилрайон. Центральный, Советская ул., д. 25	31931	РО	1991	-	Панельные	9	4	-	11 257,75	8 457,00	6 888 102,67	6 888 102,67	0,00	0,00	0,00	2021	31/12/2021
219	г. Братск, жилрайон. Центральный, Советская ул., д. 27	31932	РО	1990	-	Панельные	9	4	-	10 926,30	8 373,00	6 519 521,53	6 519 521,53	0,00	0,00	0,00	2021	31/12/2021
220	г. Братск, жилрайон. Центральный, Советская ул., д. 4	31916	РО	1989	-	Панельные	9	6	-	19 173,00	9 156,00	7 888 496,73	7 888 496,73	0,00	0,00	0,00	2021	31/12/2021
221	г. Братск, жилрайон. Центральный, Советская ул., д. 5	31917	РО	1989	-	Панельные	9	4	-	11 330,80	8 354,00	5 339 067,37	5 339 067,37	0,00	0,00	0,00	2021	31/12/2021
222	г. Братск, жилрайон. Центральный, Советская ул., д. 7	31920	РО	1989	-	Панельные	9	5	-	12 068,64	7 863,00	5 570 412,08	5 570 412,08	0,00	0,00	0,00	2021	31/12/2021
223	г. Братск, жилрайон. Центральный, ул. Комсомольская, д. 34/1	31234	РО	1964	-	Панельные	5	4	-	4 759,80	3 244,00	6 300 400,48	6 300 400,48	0,00	0,00	0,00	2021	31/12/2021
224	г. Братск, жилрайон. Центральный, Янгеля ул., д. 3А	32137	РО	1993	-	Кирпичные	10	3	1	4 769,10	2 355,00	1 965 501,22	1 965 501,22	0,00	0,00	0,00	2021	31/12/2021
225	г. Братск, жилрайон. Энергетик, Воинов-интернационалистов ул., д. 13	30863	РО	1993	-	Панельные	9	4	4	10 781,20	8 372,00	7 040 426,12	7 040 426,12	0,00	0,00	0,00	2021	31/12/2021
226	г. Братск, жилрайон. Энергетик, Воинов-интернационалистов ул., д. 15	30864	РО	1993	-	Панельные	9	3	3	8 011,26	6 197,00	5 300 411,79	2 776 548,87	2 523 862,92	0,00	0,00	2021	31/12/2021
227	г. Братск, жилрайон. Энергетик, Воинов-интернационалистов ул., д. 3	30858	РО	1991	-	Панельные	9	3	-	6 533,90	5 279,00	4 146 311,19	4 146 311,19	0,00	0,00	0,00	2021	31/12/2021
228	г. Братск, жилрайон. Энергетик, Воинов-интернационалистов ул., д. 9	30861	РО	1995	-	Панельные	9	2	2	7 675,70	5 617,00	3 460 785,61	3 460 785,61	0,00	0,00	0,00	2021	31/12/2021
229	г. Братск, жилрайон. Энергетик, Гиндина ул., д. 2/1	30998	РО	1989	-	Кирпичные	10	1	-	2 726,69	2 181,00	1 448 931,48	1 448 931,48	0,00	0,00	0,00	2021	31/12/2021
230	г. Братск, жилрайон. Энергетик, Зверева ул., д. 19	31142	РО	1986	-	Панельные	9	2	-	4 763,80	4 762,00	4 668 207,41	4 668 207,41	0,00	0,00	0,00	2021	31/12/2021
231	г. Братск, жилрайон. Энергетик, Зверева ул., д. 3	31132	РО	1987	-	Панельные	9	2	-	6 334,30	4 776,00	5 144 582,18	5 144 582,18	0,00	0,00	0,00	2021	31/12/2021
232	г. Братск, жилрайон. Энергетик, Зверева ул., д. 4	31133	РО	1984	2011	Панельные	9	1	-	3 123,50	2 367,00	2 037 764,68	2 037 764,68	0,00	0,00	0,00	2021	31/12/2021
233	г. Братск, жилрайон. Энергетик, Зверева ул., д. 8	31136	РО	1983	-	Панельные	9	1	-	2 414,60	2 415,00	2 036 715,39	2 036 715,39	0,00	0,00	0,00	2021	31/12/2021
234	г. Братск, жилрайон. Энергетик, Зверева ул., д. 9	31137	РО	1987	-	Панельные	9	1	-	2 394,90	2 395,00	2 620 148,52	2 620 148,52	0,00	0,00	0,00	2021	31/12/2021
235	г. Братск, жилрайон. Энергетик, Иванова ул., д. 12	31148	РО	1991	-	Панельные	9	3	-	6 477,40	5 203,00	4 111 114,53	4 111 114,53	0,00	0,00	0,00	2021	31/12/2021
236	г. Братск, жилрайон. Энергетик, Иванова ул., д. 2	31144	РО	1990	-	Панельные	9	3	-	7 072,20	5 613,00	4 402 641,84	4 402 641,84	0,00	0,00	0,00	2021	31/12/2021
237	г. Братск, жилрайон. Энергетик, Иванова ул., д. 2А	31145	РО	1991	-	Панельные	9	4	-	8 308,60	8 308,60	5 342 640,65	5 342 640,65	0,00	0,00	0,00	2021	31/12/2021
238	г. Братск, жилрайон. Энергетик, Иванова ул., д. 6	31147	РО	1991	-	Панельные	9	3	-	8 074,80	6 230,00	4 059 189,15	4 059 189,15	0,00	0,00	0,00	2021	31/12/2021
239	г. Братск, жилрайон. Энергетик, Мечтателей ул., д. 17	31414	РО	1991	-	Панельные	9	2	-	7 609,50	5 701,00	4 706 931,81	4 706 931,81	0,00	0,00	0,00	2021	31/12/2021
240	г. Братск, жилрайон. Энергетик, Мечтателей ул., д. 23	31417	РО	1990	-	Панельные	9	4	-	9 258,50	7 488,00	6 342 815,41	6 342 815,41	0,00	0,00	0,00	2021	31/12/2021
241	г. Братск, жилрайон. Энергетик, Мечтателей ул., д. 3	31408	РО	1989	-	Панельные	9	2	-	6 478,50	4 871,00	4 423 297,08	4 423 297,08	0,00	0,00	0,00	2021	31/12/2021
242	г. Братск, жилрайон. Энергетик, Наймушина ул., д. 54	31583	РО	1989	-	Кирпичные	15	1	-	5 643,40	4 677,00	2 854 363,07	2 854 363,07	0,00	0,00	0,00	2021	31/12/2021
243	г. Братск, жилрайон. Энергетик, Олимпийская ул., д. 17	31660	РО	1989	-	Панельные	9	1	-	3 168,80	2 437,00	2 589 991,28	2 589 991,28	0,00	0,00	0,00	2021	31/12/2021
244	г. Братск, жилрайон. Энергетик, Олимпийская ул., д. 33	31666	РО	1993	-	Панельные	9	3	3	7 839,00	6 272,00	5 295 900,80	5 295 900,80	0,00	0,00	0,00	2021	31/12/2021
245	г. Братск, жилрайон. Энергетик, Олимпийская ул., д. 35	31667	РО	1993	-	Панельные	9	3	3	8 169,83	6 342,00	5 300 710,29	5 300 710,29	0,00	0,00	0,00	2021	31/12/2021
246	г. Братск, жилрайон. Энергетик, Олимпийская ул., д. 5	31656	РО	1988	-	Панельные	9	4	-	8 517,80	6 890,00	5 157 693,09	5 157 693,09	0,00	0,00	0,00	2021	31/12/2021
247	г. Братск, жилрайон. Энергетик, Приморская ул., д. 10А	31790	РО	1992	-	Кирпичные	10	3	-	8 542,96	6 728,00	4 764 540,15	4 764 540,15	0,00	0,00	0,00	2021	31/12/2021
248	г. Братск, жилрайон. Энергетик, Приморская ул., д. 14	31794	РО	1985	2011	Панельные	9	1	-	3 207,70	2 416,00	2 438 066,48	2 438 066,48	0,00	0,00	0,00	2021	31/12/2021
249	г. Братск, жилрайон. Энергетик, Приморская ул., д. 37	31813	РО	1987	2008	Панельные	9	2	-	5 385,60	4 149,00	3 648 121,95	3 648 121,95	0,00	0,00	0,00	2021	31/12/2021
250	г. Братск, жилрайон. Энергетик, Приморская ул., д. 43	31814	РО	1970	-	Панельные	9	6	-	13 337,64	10 523,00	6 963 898,53	6 963 898,53	0,00	0,00	0,00	2021	31/12/2021
251	г. Братск, жилрайон. Энергетик, Приморская ул., д. 49А	31817	РО	1986	-	Панельные	9	2	-	5 407,78	1 149,00	2 749 642,20	2 749 642,20	0,00	0,00	0,00	2021	31/12/2021
252	г. Братск, жилрайон. Энергетик, Приморская ул., д. 53А	31821	РО	1967	-	Кирпичные	9	1	1	2 607,32	2 268,00	1 809 681,35	1 809 681,35	0,00	0,00	0,00	2021	31/12/2021
253	г. Братск, жилрайон. Энергетик, Приморская ул., д. 55А	31823	РО	1966	-	Кирпичные	9	1	1	2 666,11	2 278,00	1 809 492,88	1 809 492,88	0,00	0,00	0,00	2021	31/12/2021
254	г. Братск, жилрайон. Энергетик, Студенческая ул., д. 10	31976	РО	1982	-	Панельные	9	2	-	6 243,50	4 761,00	5 314 634,09	5 314 634,09	0,00	0,00	0,00	2021	31/12/2021
255	г. Братск, жилрайон. Энергетик, Студенческая ул., д. 18	31980	РО	1993	-	Панельные	9	5	5	13 338,50	10 363,00	8 781 304,72	8 781 304,72	0,00	0,00	0,00	2021	31/12/2021
256	г. Братск, жилрайон. Энергетик, Юбилейная ул., д. 23	32077	РО	1983	2009	Панельные	9	2	-	5 357,00	4 121,00	3 660 897,37	3 660 897,37	0,00	0,00	0,00	2021	31/12/2021
257	г. Братск, жилрайон. Энергетик, Юбилейная ул., д. 31	32080	РО	1987	-	Панельные	10	6	5	13 822,30	11 386,00	8 620 174,35	8 620 174,35	0,00	0,00	0,00	2021	31/12/2021
258	г. Братск, жилрайон. Энергетик, Юбилейная ул., д. 43	32085	РО	1990	-	Панельные	9	4	-	8 731,35	6 861,00	4 679 016,25	4 679 016,25	0,00	0,00	0,00	2021	31/12/2021
ИТОГО:		Х	Х	Х	Х	Х	Х	Х	82	852 860,01	626 102,60	558 805 053,29	556 281 190,37	2 523 862,92	0,00	0,00	Х	Х
3. Зиминское городское муниципальное образование																		
259	г. Зима, Ангарский мкр., д. 11 (335 серия)	32159	РО	1973	-	Панельные	5	4	-	5 407,10	3 471,00	6 000 645,87	6 000 645,87	0,00	0,00	0,00	2021	31/12/2021
260	г. Зима, Ангарский мкр., д. 7 (335 серия)	32154	РО	1972	-	Панельные	5	4	-	5 882,30	3 879,00	7 375 685,87	7 375 685,87	0,00	0,00	0,00	2021	31/12/2021
261	г. Зима, Ангарский мкр., д. 9 (335 серия)	32156	РО	1972	-	Панельные	5	4	-	5 910,80	3 843,00	6 162 803,61	6 162 803,61	0,00	0,00	0,00	2021	31/12/2021
262	г. Зима, Бугровая ул., д. 31Б	32181	РО	1977	-	Кирпичные	5	2	-	3 370,90	2 109,00	3 610 059,61	3 610 059,61	0,00	0,00	0,00	2021	31/12/2021
263	г. Зима, Куйбышева ул., д. 77	32248	РО	1970	-	Кирпичные	4	4	-	3 005,00	2 695,00	5 693 712,69	5 693 712,69	0,00	0,00	0,00	2021	31/12/2021
264	г. Зима, Куйбышева ул., д. 79	32249	РО	1970	-	Кирпичные	4	4	-	2 752,80	2 477,00							

1	2	3	4	5	6	7	8	9	10	11	12	13	14	15	16	17	18	19
294	г. Иркутск, Байкальская ул., д. 153	33746	РО	1957	-	Кирпичные	2	3	-	936,80	873,00	234 222,77	234 222,77	0,00	0,00	0,00	2021	31/12/2021
295	г. Иркутск, Байкальская ул., д. 160	33752	РО	1952	-	Кирпичные	3	1	-	2 092,30	507,00	610 896,47	610 896,47	0,00	0,00	0,00	2021	31/12/2021
296	г. Иркутск, Байкальская ул., д. 170	33764	РО	1952	-	Кирпичные	2	1	-	901,20	522,00	1 585 009,27	1 585 009,27	0,00	0,00	0,00	2021	31/12/2021
297	г. Иркутск, Байкальская ул., д. 182	33768	РО	1974	-	Панельные	9	1	-	2 237,38	1 666,00	5 162 087,90	5 162 087,90	0,00	0,00	0,00	2021	31/12/2021
298	г. Иркутск, Байкальская ул., д. 209А	33803	РО	1982	-	Панельные	9	2	-	6 236,50	4 065,00	41 421,05	41 421,05	0,00	0,00	0,00	2021	31/12/2021
299	г. Иркутск, Байкальская ул., д. 211	33804	РО	1970	-	Панельные	5	6	-	7 061,00	4 337,00	5 784 622,72	5 784 622,72	0,00	0,00	0,00	2021	31/12/2021
300	г. Иркутск, Байкальская ул., д. 216А	33814	РО	1988	-	Панельные	9	3	-	8 945,70	5 933,00	5 839 646,44	5 839 646,44	0,00	0,00	0,00	2021	31/12/2021
301	г. Иркутск, Байкальская ул., д. 238	33835	РО	1989	-	Панельные	9	2	-	9 655,60	4 099,00	2 413 882,48	2 413 882,48	0,00	0,00	0,00	2021	31/12/2021
302	г. Иркутск, Байкальская ул., д. 238А	33836	РО	1989	-	Панельные	9	1	-	2 089,00	2 067,00	2 211 091,10	2 211 091,10	0,00	0,00	0,00	2021	31/12/2021
303	г. Иркутск, Баумана ул., д. 226*	34098	РО	1973	-	Панельные	5	4	-	6 168,40	3 960,00	4 464 604,13	4 464 604,13	0,00	0,00	0,00	2021	31/12/2021
304	г. Иркутск, Баумана ул., д. 237/2	54832	РО	2012	-	Смешанные	9	2	-	5 722,80	5 723,00	281 485,50	281 485,50	0,00	0,00	0,00	2021	31/12/2021
305	г. Иркутск, Баумана ул., д. 252 (спецсчет)	34146	СС	1979	-	Панельные	5	4	-	5 308,90	3 460,00	126 044,20	126 044,20	0,00	0,00	0,00	2021	31/12/2021
306	г. Иркутск, Богдана Хмельницкого ул., д. 1	34207	РО	1950	-	Кирпичные	4	3	-	3 763,85	3 610,00	1 036 037,76	1 036 037,76	0,00	0,00	0,00	2021	31/12/2021
307	г. Иркутск, Богдана Хмельницкого ул., д. 24 (ОКН)	34216	РО	1907	-	Бревно (брус)	2	1	-	372,61	333,00	338 334,60	246 223,00	92 111,60	0,00	0,00	2021	31/12/2021
308	г. Иркутск, Богдана Хмельницкого ул., д. 30 (ОКН)	34217	РО	1917	-	Бревно (брус)	2	1	-	332,54	298,00	386 068,20	280 961,13	105 107,07	0,00	0,00	2021	31/12/2021
309	г. Иркутск, Бочина ул., д. 1	34249	РО	1956	-	Деревянные	2	1	-	411,40	411,00	813 946,66	813 946,66	0,00	0,00	0,00	2021	31/12/2021
310	г. Иркутск, Волгоградская ул., д. 26	34279	РО	1973	-	Панельные	5	8	-	6 362,17	5 786,00	8 747 458,99	8 747 458,99	0,00	0,00	0,00	2021	31/12/2021
311	г. Иркутск, Волгоградская ул., д. 65	34288	РО	1989	-	Панельные	9	1	2	2 504,30	1 857,00	3 637 640,12	3 637 640,12	0,00	0,00	0,00	2021	31/12/2021
312	г. Иркутск, Волгоградская ул., д. 69	34290	РО	1994	-	Панельные	5	2	1	3 875,40	2 914,00	1 785 500,28	1 785 500,28	0,00	0,00	0,00	2021	31/12/2021
313	г. Иркутск, Волжская ул., д. 55	34320	РО	1984	-	Панельные	9	2	-	5 840,20	3 883,00	3 437 024,33	3 437 024,33	0,00	0,00	0,00	2021	31/12/2021
314	г. Иркутск, Воровского ул., д. 22	34333	РО	1964	-	Кирпичные	2	2	-	830,70	776,00	44 457,53	44 457,53	0,00	0,00	0,00	2021	31/12/2021
315	г. Иркутск, Гаврилова ул., д. 2	34346	РО	1956	-	Кирпичные	3	1	-	835,00	734,00	46 839,51	46 839,51	0,00	0,00	0,00	2021	31/12/2021
316	г. Иркутск, Гагарина б-р., д. 54	32337	РО	1961	-	Кирпичные	4	2	-	1 528,50	1 401,00	35 946,56	35 946,56	0,00	0,00	0,00	2021	31/12/2021
317	г. Иркутск, Генерала Доватора ул., д. 21	34361	РО	1951	-	Кирпичные	2	1	-	1 167,20	375,00	3 753 603,99	3 753 603,99	0,00	0,00	0,00	2021	31/12/2021
318	г. Иркутск, Геологов ул., д. 8	34362	РО	1962	-	Кирпичные	4	3	-	1 984,80	1 887,00	767 330,84	767 330,84	0,00	0,00	0,00	2021	31/12/2021
319	г. Иркутск, Гоголя ул., д. 2	34393	РО	1959	-	Кирпичные	3	4	-	3 458,00	1 898,00	274 620,00	274 620,00	0,00	0,00	0,00	2021	31/12/2021
320	г. Иркутск, Гоголя ул., д. 4	34394	РО	1965	-	Панельные	5	2	-	3 559,50	2 439,00	3 008 281,68	3 008 281,68	0,00	0,00	0,00	2021	31/12/2021
321	г. Иркутск, Гоголя ул., д. 42б	34409	РО	1961	-	Панельные	5	2	-	1 441,10	822,00	3 124 418,58	3 124 418,58	0,00	0,00	0,00	2021	31/12/2021
322	г. Иркутск, Грибоедова ул., д. 63	34460	РО	1962	-	Кирпичные	5	3	-	3 795,40	2 194,00	1 760 202,69	1 760 202,69	0,00	0,00	0,00	2021	31/12/2021
323	г. Иркутск, Грязнова ул., д. 3	34463	РО	1960	-	Кирпичные	4	4	-	3 048,90	2 782,00	3 515 574,89	3 515 574,89	0,00	0,00	0,00	2021	31/12/2021
324	г. Иркутск, Декабрьских Событий ул., д. 103А	34529	РО	1960	-	Кирпичные	4	6	-	5 904,80	3 507,00	3 692 905,12	3 692 905,12	0,00	0,00	0,00	2021	31/12/2021
325	г. Иркутск, Декабрьских Событий ул., д. 103Б	34530	РО	1960	-	Кирпичные	4	6	-	6 033,50	3 466,00	2 104 565,68	2 104 565,68	0,00	0,00	0,00	2021	31/12/2021
326	г. Иркутск, Декабрьских Событий ул., д. 103Г	34531	РО	1961	-	Кирпичные	4	3	-	3 417,30	2 008,00	31 670,84	31 670,84	0,00	0,00	0,00	2021	31/12/2021
327	г. Иркутск, Декабрьских Событий ул., д. 103Д	34532	РО	1961	-	Кирпичные	4	3	-	2 556,90	1 483,00	27 731,84	27 731,84	0,00	0,00	0,00	2021	31/12/2021
328	г. Иркутск, Декабрьских Событий ул., д. 119	34539	РО	1962	-	Кирпичные	4	2	-	2 164,20	1 261,00	1 443 123,37	1 443 123,37	0,00	0,00	0,00	2021	31/12/2021
329	г. Иркутск, Декабрьских Событий ул., д. 24 (ОКН)	34510	РО	1917	-	Бревно (брус)	2	1	-	311,38	280,00	209 434,80	152 416,17	57 018,63	0,00	0,00	2021	31/12/2021
330	г. Иркутск, Декабрьских Событий ул., д. 65	34515	РО	1934	-	Кирпичные	4	7	-	3 979,30	3 576,00	6 064 964,72	6 064 964,72	0,00	0,00	0,00	2021	31/12/2021
331	г. Иркутск, Декабрьских Событий ул., д. 76 (ОКН)	34517	РО	1917	-	Бревно (брус)	2	1	-	338,23	298,00	302 649,60	220 253,24	82 396,36	0,00	0,00	2021	31/12/2021
332	г. Иркутск, Демьяна Бедного ул., д. 25	34543	РО	1965	-	Кирпичные	5	6	-	6 478,60	5 096,00	12 334 182,36	12 334 182,36	0,00	0,00	0,00	2021	31/12/2021
333	г. Иркутск, Деловый пер., д. 8	33145	РО	1960	-	Кирпичные	2	2	-	685,60	629,00	798 089,20	798 089,20	0,00	0,00	0,00	2021	31/12/2021
334	г. Иркутск, Депутатская ул., д. 34	34562	РО	1957	-	Бревно (брус)	2	2	-	406,50	376,00	660 036,90	660 036,90	0,00	0,00	0,00	2021	31/12/2021
335	г. Иркутск, Депутатская ул., д. 50	34579	РО	1950	-	Кирпичные	2	1	-	885,10	434,00	25 682,94	25 682,94	0,00	0,00	0,00	2021	31/12/2021
336	г. Иркутск, Депутатская ул., д. 72	34613	РО	1956	-	Бревно (брус)	2	1	-	418,10	282,00	18 626,40	18 626,40	0,00	0,00	0,00	2021	31/12/2021
337	г. Иркутск, Депутатская ул., д. 74	34615	РО	1956	-	Бревно (брус)	2	1	-	419,50	283,00	18 626,40	18 626,40	0,00	0,00	0,00	2021	31/12/2021
338	г. Иркутск, Депутатская ул., д. 74а	34616	РО	1957	-	Бревно (брус)	2	1	-	409,00	260,00	18 566,70	18 566,70	0,00	0,00	0,00	2021	31/12/2021
339	г. Иркутск, Джамбула ул., д. 3	34642	РО	1950	-	Кирпичные	1	1	-	172,30	159,00	27 700,80	27 700,80	0,00	0,00	0,00	2021	31/12/2021
340	г. Иркутск, Дзержинского ул., д. 37/1 (ОКН)	34659	РО	1917	-	Бревно (брус)	2	2	-	479,80	415,00	284 491,44	207 038,64	77 452,80	0,00	0,00	2021	31/12/2021
341	г. Иркутск, Дзержинского ул., д. 6 (ОКН)	34653	РО	1917	-	Бревно (брус)	2	3	-	511,60	504,00	219 470,40	159 719,58	59 750,82	0,00	0,00	2021	31/12/2021
342	г. Иркутск, Дзержинского ул., д. 60/1 (ОКН)	34666	РО	1937	-	Кирпичные	3	2	-	1 080,10	953,00	887 269,92	645 710,67	241 559,25	0,00	0,00	2021	31/12/2021
343	г. Иркутск, Дзержинского ул., д. 62 (ОКН)	34668	РО	1913	-	Бревно (брус)	1	1	-	260,40	162,10	188 934,00	137 496,72	51 437,28	0,00	0,00	2021	31/12/2021
344	г. Иркутск, Днепроовская ул., д. 1А	34670	РО	1959	-	Бревно (брус)	2	1	-	405,20	368,00	72 523,56	72 523,56	0,00	0,00	0,00	2021	31/12/2021
345	г. Иркутск, Днепроовская ул., д. 2	34671	РО	1957	-	Бревно (брус)	2	1	-	452,00	414,00	72 523,56	72 523,56	0,00	0,00	0,00	2021	31/12/2021
346	г. Иркутск, Донская ул., д. 26	34695	РО	1961	-	Кирпичные	4	3	-	3 313,10	2 014,00	612 746,64	612 746,64	0,00	0,00	0,00	2021	31/12/2021
347	г. Иркутск, Донская ул., д. 30	34702	РО	1955	-	Кирпичные	2	1	-	2 139,10	416,00	1 071 038,14	1 071 038,14	0,00	0,00	0,00	2021	31/12/2021
348	г. Иркутск, Донская ул., д. 34	34704	РО	1957	-	Кирпичные	2	1	-	1 794,70	419,00	970 879,73	970 879,73	0,00	0,00			

1	2	3	4	5	6	7	8	9	10	11	12	13	14	15	16	17	18	19
411	г. Иркутск, Крымская ул., д. 9	35207	РО	1950	-	Крупноблочные силикат	1	4	-	446,10	424,00	42 506,40	42 506,40	0,00	0,00	0,00	2021	31/12/2021
412	г. Иркутск, Курортная ул., д. 11	35240	РО	1958	-	Бревно (брус)	2	1	-	507,20	422,00	31 258,92	31 258,92	0,00	0,00	0,00	2021	31/12/2021
413	г. Иркутск, Курортная ул., д. 3	35236	РО	1958	-	Бревно (брус)	2	1	-	505,90	423,00	31 258,92	31 258,92	0,00	0,00	0,00	2021	31/12/2021
414	г. Иркутск, Курортная ул., д. 5	35237	РО	1958	-	Бревно (брус)	2	1	-	505,60	422,00	31 258,92	31 258,92	0,00	0,00	0,00	2021	31/12/2021
415	г. Иркутск, Курортная ул., д. 7	35238	РО	1958	-	Бревно (брус)	2	1	-	508,90	425,00	31 258,92	31 258,92	0,00	0,00	0,00	2021	31/12/2021
416	г. Иркутск, Курортная ул., д. 9	35239	РО	1959	-	Бревно (брус)	2	1	-	452,90	375,00	31 258,92	31 258,92	0,00	0,00	0,00	2021	31/12/2021
417	г. Иркутск, Лапина ул., д. 25 (ОКН)	35254	РО	1917	-	Бревно (брус)	2	2	-	379,40	379,40	437 370,18	318 296,14	119 074,04	0,00	0,00	2021	31/12/2021
418	г. Иркутск, Лапина ул., д. 8 (ОКН) (исключен из РП)	35245	РО	1917	-	Кирпичные	3	5	-	2 593,59	2 285,00	189 044,40	189 044,40	0,00	0,00	0,00	2021	31/12/2021
419	г. Иркутск, Ледовского ул., д. 20	35279	РО	1964	-	Кирпичные	4	2	-	2 121,70	1 273,00	2 667 144,69	2 667 144,69	0,00	0,00	0,00	2021	31/12/2021
420	г. Иркутск, Ледовского ул., д. 3	35263	РО	1947	-	Кирпичные	2	2	-	743,00	688,00	110 385,30	110 385,30	0,00	0,00	0,00	2021	31/12/2021
421	г. Иркутск, Ленина ул., д. 17	35287	РО	1952	-	Кирпичные	4	2	-	2 428,82	2 297,00	1 338 072,77	1 338 072,77	0,00	0,00	0,00	2021	31/12/2021
422	г. Иркутск, Ленина ул., д. 19	35288	РО	1955	-	Кирпичные	4	3	-	2 101,30	1 901,00	2 120 832,50	2 120 832,50	0,00	0,00	0,00	2021	31/12/2021
423	г. Иркутск, Ленина ул., д. 22	35289	РО	1954	-	Кирпичные	4	3	-	3 129,10	2 827,00	1 659 070,87	1 659 070,87	0,00	0,00	0,00	2021	31/12/2021
424	г. Иркутск, Ленина ул., д. 25	35291	РО	1961	-	Кирпичные	5	5	-	7 213,30	6 594,00	145 588,00	145 588,00	0,00	0,00	0,00	2021	31/12/2021
425	г. Иркутск, Ленина ул., д. 40	35294	РО	1959	-	Кирпичные	4	4	-	2 914,75	2 650,00	1 141 450,92	1 141 450,92	0,00	0,00	0,00	2021	31/12/2021
426	г. Иркутск, Ленина ул., д. 6А	35282	РО	1974	-	Кирпичные	5	1	-	947,10	720,00	205 794,67	205 794,67	0,00	0,00	0,00	2021	31/12/2021
427	г. Иркутск, Лермонтова ул., д. 2	35312	РО	1937	-	Кирпичные	2	2	-	525,30	450,00	2 129 368,74	2 129 368,74	0,00	0,00	0,00	2021	31/12/2021
428	г. Иркутск, Лермонтова ул., д. 293	35404	РО	1966	-	Панельные	4	3	-	2 278,40	2 278,00	32 019,50	32 019,50	0,00	0,00	0,00	2021	31/12/2021
429	г. Иркутск, Лермонтова ул., д. 297в (спецсчет)	35410	СС	1987	-	Панельные	9	8	-	18 975,40	18 975,00	6 738 661,60	6 738 661,60	0,00	0,00	0,00	2021	31/12/2021
430	г. Иркутск, Лермонтова ул., д. 313	35414	РО	1965	-	Кирпичные	4	4	-	2 670,10	2 670,00	3 507 334,73	3 507 334,73	0,00	0,00	0,00	2021	31/12/2021
431	г. Иркутск, Лермонтова ул., д. 313б	35416	РО	1973	-	Панельные	9	1	-	1 655,30	1 655,00	1 432 060,61	1 432 060,61	0,00	0,00	0,00	2021	31/12/2021
432	г. Иркутск, Лермонтова ул., д. 313в	35417	РО	1973	-	Панельные	9	1	-	1 654,20	1 654,00	1 510 855,67	1 510 855,67	0,00	0,00	0,00	2021	31/12/2021
433	г. Иркутск, Лермонтова ул., д. 315	35418	РО	1964	-	Кирпичные	4	4	-	2 870,60	2 870,60	2 614 745,77	2 614 745,77	0,00	0,00	0,00	2021	31/12/2021
434	г. Иркутск, Лермонтова ул., д. 317	35419	РО	1963	-	Кирпичные	4	3	-	1 931,30	1 931,00	351 062,97	351 062,97	0,00	0,00	0,00	2021	31/12/2021
435	г. Иркутск, Лермонтова ул., д. 319	35420	РО	1963	-	Кирпичные	4	3	-	1 939,00	1 939,00	3 538 234,91	3 538 234,91	0,00	0,00	0,00	2021	31/12/2021
436	г. Иркутск, Лермонтова ул., д. 321	35421	РО	1963	-	Кирпичные	4	3	-	1 895,70	1 895,70	3 172 093,29	3 172 093,29	0,00	0,00	0,00	2021	31/12/2021
437	г. Иркутск, Лермонтова ул., д. 323	35423	РО	1964	-	Кирпичные	4	3	-	1 671,63	1 671,63	955 790,99	955 790,99	0,00	0,00	0,00	2021	31/12/2021
438	г. Иркутск, Лермонтова ул., д. 323а	35424	РО	1965	-	Кирпичные	4	3	-	1 985,30	1 985,00	2 737 669,29	2 737 669,29	0,00	0,00	0,00	2021	31/12/2021
439	г. Иркутск, Лермонтова ул., д. 325а	35426	РО	1965	-	Кирпичные	4	3	-	1 969,10	1 969,00	2 455 104,88	2 455 104,88	0,00	0,00	0,00	2021	31/12/2021
440	г. Иркутск, Лермонтова ул., д. 333д	35435	РО	1994	-	Панельные	7	1	1	1 406,00	1 406,00	3 670 931,88	2 877 370,08	793 561,80	0,00	0,00	2021	31/12/2021
441	г. Иркутск, Лермонтова ул., д. 73	35324	РО	1964	-	Панельные	4	3	-	2 048,60	1 333,00	147 459,00	147 459,00	0,00	0,00	0,00	2021	31/12/2021
442	г. Иркутск, Лермонтова ул., д. 86	35345	РО	1963	-	Кирпичные	4	3	-	2 642,70	1 878,00	1 813 369,54	1 813 369,54	0,00	0,00	0,00	2021	31/12/2021
443	г. Иркутск, Лермонтова ул., д. 88	35346	РО	1964	-	Кирпичные	5	3	-	2 302,00	1 500,00	2 004 755,84	2 004 755,84	0,00	0,00	0,00	2021	31/12/2021
444	г. Иркутск, Лермонтова ул., д. 96	35350	РО	1962	-	Кирпичные	4	4	-	2 501,80	1 195,00	2 107 757,33	2 107 757,33	0,00	0,00	0,00	2021	31/12/2021
445	г. Иркутск, Литвинова ул., д. 2	35455	РО	1938	-	Кирпичные	5	5	-	5 884,00	3 599,00	2 054 334,15	2 054 334,15	0,00	0,00	0,00	2021	31/12/2021
446	г. Иркутск, Лопатина ул., д. 17	35469	РО	1955	-	Бревно (брус)	2	1	-	476,50	314,00	13 710,01	13 710,01	0,00	0,00	0,00	2021	31/12/2021
447	г. Иркутск, Лызина ул., д. 40	35483	РО	1965	-	Кирпичные	5	3	-	3 862,70	2 485,00	3 322 456,58	3 322 456,58	0,00	0,00	0,00	2021	31/12/2021
448	г. Иркутск, Лызина ул., д. 48 (спецсчет)	35486	СС	1965	-	Кирпичные	5	3	-	5 431,20	2 716,00	296 209,80	296 209,80	0,00	0,00	0,00	2021	31/12/2021
449	г. Иркутск, Лызина ул., д. 50	35487	РО	1969	-	Панельные	5	5	-	6 680,20	4 428,00	38 987,56	38 987,56	0,00	0,00	0,00	2021	31/12/2021
450	г. Иркутск, Лыткина ул., д. 27/7	35498	РО	1964	-	Кирпичные	2	2	-	391,60	268,00	12 692,22	12 692,22	0,00	0,00	0,00	2021	31/12/2021
451	г. Иркутск, Лыткина ул., д. 54б	35508	РО	1952	-	Бревно (брус)	2	1	-	432,10	284,00	45 598,86	45 598,86	0,00	0,00	0,00	2021	31/12/2021
452	г. Иркутск, Лыткина ул., д. 70	35517	РО	1961	-	Кирпичные	3	3	-	3 037,70	1 510,00	64 086,12	64 086,12	0,00	0,00	0,00	2021	31/12/2021
453	г. Иркутск, Лыткина ул., д. 73/2	35520	РО	1954	-	Кирпичные	2	2	-	365,90	305,00	15 474,24	15 474,24	0,00	0,00	0,00	2021	31/12/2021
454	г. Иркутск, Лыткина ул., д. 76	35523	РО	1958	-	Кирпичные	3	1	-	614,00	374,00	518 592,73	518 592,73	0,00	0,00	0,00	2021	31/12/2021
455	г. Иркутск, Марата ул., д. 13	35575	РО	1958	-	Кирпичные	4	2	-	1 440,10	1 304,00	2 184 939,59	2 184 939,59	0,00	0,00	0,00	2021	31/12/2021
456	г. Иркутск, Марата ул., д. 17	35578	РО	1960	-	Кирпичные	4	5	-	3 608,00	3 338,00	3 050 245,86	3 050 245,86	0,00	0,00	0,00	2021	31/12/2021
457	г. Иркутск, Марата ул., д. 2	35569	РО	1947	-	Кирпичные	3	5	-	2 331,40	2 084,00	60 019,20	60 019,20	0,00	0,00	0,00	2021	31/12/2021
458	г. Иркутск, Марата ул., д. 28	35583	РО	1935	-	Кирпичные	2	1	-	485,40	431,00	2 214 360,11	2 214 360,11	0,00	0,00	0,00	2021	31/12/2021
459	г. Иркутск, Марата ул., д. 29 (ОКН)	35584	РО	1936	-	Кирпичные	5	4	-	4 520,10	4 186,00	979 851,60	713 086,99	266 764,61	0,00	0,00	2021	31/12/2021
460	г. Иркутск, Марата ул., д. 31	35586	РО	1959	-	Кирпичные	5	5	-	5 790,70	5 169,00	706 560,00	706 560,00	0,00	0,00	0,00	2021	31/12/2021
461	г. Иркутск, Марата ул., д. 6	35573	РО	1962	-	Кирпичные	5	3	-	2 807,10	2 594,00	5 416 832,93	5 416 832,93	0,00	0,00	0,00	2021	31/12/2021
462	г. Иркутск, Марата ул., д. 62/2	35591	РО	1957	-	Кирпичные	4	3	-	2 646,40	2 376,00	3 428 779,47	3 428 779,47	0,00	0,00	0,00	2021	31/12/2021
463	г. Иркутск, Марата ул., д. 70 (ОКН)	35593	РО	1917	-	Кирпичные	2	1	-	1 244,40	1 126,00	515 098,80	374 863,14	140 235,66	0,00	0,00	2021	31/12/2021
464	г. Иркутск, Мария Ульянова ул., д. 15	35596	РО	1974	-	Панельные	5	6	-	5 668,00	4 334,00	1 704 138,23	1 704 138,23	0,00	0,00	0,00	2021	31/12/2021
465	г. Иркутск, Маршала Жукова пр-кт., д. 1	33231	РО	1981	-	Кирпичные	9	5	-	13 996,20	11 266,00	68 165,46	68 165,46	0,00	0,00			

1	2	3	4	5	6	7	8	9	10	11	12	13	14	15	16	17	18	19
526	г. Иркутск, Просвещения ул., д. 27	36152	РО	1960	-	Крупноблочные силикат	2	8	-	725,30	648,00	2 531 805,39	2 531 805,39	0,00	0,00	0,00	2021	31/12/2021
527	г. Иркутск, Просвещения ул., д. 30	36154	РО	1964	-	Панельные	4	3	-	3 132,60	2 270,00	3 290 664,03	3 290 664,03	0,00	0,00	0,00	2021	31/12/2021
528	г. Иркутск, Просвещения ул., д. 36	36157	РО	1965	-	Кирпичные	5	6	-	6 738,71	4 971,00	11 309 577,49	11 309 577,49	0,00	0,00	0,00	2021	31/12/2021
529	г. Иркутск, Профсоюзная ул., д. 2	36159	РО	1962	-	Кирпичные	4	2	-	1 889,50	1 889,50	2 304 695,81	2 304 695,81	0,00	0,00	0,00	2021	31/12/2021
530	г. Иркутск, Профсоюзная ул., д. 4А	36161	РО	1966	-	Бревно (брус)	4	2	-	2 134,20	1 188,00	2 759 190,40	2 759 190,40	0,00	0,00	0,00	2021	31/12/2021
531	г. Иркутск, Пулковский пер., д. 25	33204	РО	1936	-	Крупноблочные силикат	1	4	-	342,70	324,00	53 335,98	53 335,98	0,00	0,00	0,00	2021	31/12/2021
532	г. Иркутск, Пулковский пер., д. 27	33206	РО	1936	-	Крупноблочные силикат	1	4	-	469,70	451,00	1 187 069,45	1 187 069,45	0,00	0,00	0,00	2021	31/12/2021
533	г. Иркутск, Пушкина ул., д. 2	36184	РО	1961	-	Кирпичные	5	2	-	1 551,90	1 551,90	2 589 198,52	2 589 198,52	0,00	0,00	0,00	2021	31/12/2021
534	г. Иркутск, Пушкина ул., д. 4	36185	РО	1964	-	Кирпичные	4	4	-	2 727,80	1 585,00	2 433 317,74	2 433 317,74	0,00	0,00	0,00	2021	31/12/2021
535	г. Иркутск, Пушкина ул., д. 60	36196	РО	1935	-	Бревно (брус)	2	2	-	621,50	479,00	988 426,88	988 426,88	0,00	0,00	0,00	2021	31/12/2021
536	г. Иркутск, Рабочая ул., д. 5а	36201	РО	1917	-	Бревно (брус)	2	2	-	818,11	721,00	68 946,11	68 946,11	0,00	0,00	0,00	2021	31/12/2021
537	г. Иркутск, Рабочая ул., д. 5в	36203	РО	1935	-	Кирпичные	3	2	-	601,80	531,00	2 478 809,03	2 478 809,03	0,00	0,00	0,00	2021	31/12/2021
538	г. Иркутск, Рабочая ул., д. 9 (ОКН)	36204	РО	1917	-	Бревно (брус)	2	1	-	347,91	312,00	338 034,48	246 004,59	92 029,89	0,00	0,00	2021	31/12/2021
539	г. Иркутск, Рабочего Штаба ул., д. 51	36225	РО	1930	-	Бревно (брус)	2	1	-	285,10	228,00	34 756,88	34 756,88	0,00	0,00	0,00	2021	31/12/2021
540	г. Иркутск, Рабочего Штаба ул., д. 7/23	36218	РО	1917	-	Бревно (брус)	2	1	-	432,10	326,00	57 385,67	57 385,67	0,00	0,00	0,00	2021	31/12/2021
541	г. Иркутск, Рабочего Штаба ул., д. 7/27	36219	РО	1917	-	Бревно (брус)	2	2	-	650,90	521,00	98 542,98	98 542,98	0,00	0,00	0,00	2021	31/12/2021
542	г. Иркутск, Рабочего Штаба ул., д. 76/1	36227	РО	1917	-	Бревно (брус)	2	2	-	584,60	468,00	52 915,35	52 915,35	0,00	0,00	0,00	2021	31/12/2021
543	г. Иркутск, Рабочего Штаба ул., д. 76/2	36228	РО	1917	-	Бревно (брус)	2	2	-	575,30	460,00	52 915,35	52 915,35	0,00	0,00	0,00	2021	31/12/2021
544	г. Иркутск, Рабочего Штаба ул., д. 90/3	36235	РО	1939	-	Бревно (брус)	2	1	-	446,80	254,00	75 257,82	75 257,82	0,00	0,00	0,00	2021	31/12/2021
545	г. Иркутск, Рабоче-крестьянская ул., д. 1	36207	РО	1956	-	Кирпичные	2	2	-	714,90	646,00	24 701,66	24 701,66	0,00	0,00	0,00	2021	31/12/2021
546	г. Иркутск, Рабоче-крестьянская ул., д. 2	36208	РО	1956	-	Кирпичные	2	2	-	716,70	648,00	24 701,66	24 701,66	0,00	0,00	0,00	2021	31/12/2021
547	г. Иркутск, Рабоче-крестьянская ул., д. 4	36211	РО	1958	-	Кирпичные	2	2	-	747,70	684,00	642 323,22	642 323,22	0,00	0,00	0,00	2021	31/12/2021
548	г. Иркутск, Радищева ул., д. 67/7	36249	РО	1940	-	Кирпичные	2	1	-	656,90	578,00	1 955 295,26	1 955 295,26	0,00	0,00	0,00	2021	31/12/2021
549	г. Иркутск, Радужный мкр., д. 34	32784	РО	1992	-	Панельные	9	3	2	6 912,80	5 237,00	3 668 107,02	3 668 107,02	0,00	0,00	0,00	2021	31/12/2021
550	г. Иркутск, Радужный мкр., д. 35	32786	РО	1992	-	Панельные	9	3	3	6 080,46	6 080,00	5 409 828,86	5 409 828,86	0,00	0,00	0,00	2021	31/12/2021
551	г. Иркутск, Радужный мкр., д. 36	32787	РО	1991	-	Панельные	9	3	1	5 763,40	4 300,00	1 869 467,16	1 869 467,16	0,00	0,00	0,00	2021	31/12/2021
552	г. Иркутск, Радужный мкр., д. 37	32788	РО	1990	-	Панельные	9	4	-	7 637,28	6 364,00	5 070 382,46	5 070 382,46	0,00	0,00	0,00	2021	31/12/2021
553	г. Иркутск, Розы Люксембург ул., д. 15	36292	РО	1960	-	Кирпичные	4	3	-	3 878,10	2 321,00	4 855 492,12	4 855 492,12	0,00	0,00	0,00	2021	31/12/2021
554	г. Иркутск, Розы Люксембург ул., д. 156	36337	РО	1961	-	Кирпичные	4	3	-	3 038,70	2 162,00	2 591 646,63	2 591 646,63	0,00	0,00	0,00	2021	31/12/2021
555	г. Иркутск, Розы Люксембург ул., д. 162	36339	РО	1961	-	Кирпичные	3	3	-	1 575,30	1 485,00	286 721,01	286 721,01	0,00	0,00	0,00	2021	31/12/2021
556	г. Иркутск, Розы Люксембург ул., д. 17	36293	РО	1960	-	Кирпичные	4	2	-	2 354,60	1 341,00	3 210 283,74	3 210 283,74	0,00	0,00	0,00	2021	31/12/2021
557	г. Иркутск, Розы Люксембург ул., д. 19	36294	РО	1959	-	Кирпичные	3	3	-	2 894,50	1 357,00	466 633,27	466 633,27	0,00	0,00	0,00	2021	31/12/2021
558	г. Иркутск, Розы Люксембург ул., д. 21	36295	РО	1958	-	Кирпичные	3	7	-	4 705,50	3 011,00	5 908 483,59	5 908 483,59	0,00	0,00	0,00	2021	31/12/2021
559	г. Иркутск, Розы Люксембург ул., д. 223	36357	РО	1966	-	Панельные	5	4	-	5 888,60	3 914,00	103 746,66	103 746,66	0,00	0,00	0,00	2021	31/12/2021
560	г. Иркутск, Розы Люксембург ул., д. 23	36296	РО	1958	-	Кирпичные	3	3	-	3 033,40	1 479,00	4 537 935,29	4 537 935,29	0,00	0,00	0,00	2021	31/12/2021
561	г. Иркутск, Розы Люксембург ул., д. 25	36297	РО	1959	-	Кирпичные	3	4	-	5 259,70	2 085,00	3 186 015,88	3 186 015,88	0,00	0,00	0,00	2021	31/12/2021
562	г. Иркутск, Розы Люксембург ул., д. 309А	36399	РО	1990	-	Панельные	9	7	-	18 989,71	15 432,00	10 049 061,77	10 049 061,77	0,00	0,00	0,00	2021	31/12/2021
563	г. Иркутск, Розы Люксембург ул., д. 347	36419	РО	1989	-	Панельные	9	2	-	5 857,10	4 092,00	2 987 698,48	2 987 698,48	0,00	0,00	0,00	2021	31/12/2021
564	г. Иркутск, Розы Люксембург ул., д. 349	36420	РО	1989	-	Панельные	9	4	-	10 987,40	8 345,00	6 536 789,78	6 536 789,78	0,00	0,00	0,00	2021	31/12/2021
565	г. Иркутск, Розы Люксембург ул., д. 353	36422	РО	1991	-	Панельные	9	4	4	12 066,40	8 181,00	7 216 162,83	7 216 162,83	0,00	0,00	0,00	2021	31/12/2021
566	г. Иркутск, Розы Люксембург ул., д. 68	36309	РО	1957	-	Кирпичные	2	1	-	538,30	484,00	939 288,99	939 288,99	0,00	0,00	0,00	2021	31/12/2021
567	г. Иркутск, Розы Люксембург ул., д. 9	36286	РО	1954	-	Кирпичные	2	2	-	750,70	669,00	378 581,45	378 581,45	0,00	0,00	0,00	2021	31/12/2021
568	г. Иркутск, Российская ул., д. 1	36424	РО	1960	-	Кирпичные	4	3	-	2 845,20	2 641,00	4 936 033,12	4 936 033,12	0,00	0,00	0,00	2021	31/12/2021
569	г. Иркутск, Российская ул., д. 14А (ОКН)	36428	РО	1917	-	Кирпичные	2	2	-	734,70	678,00	284 091,60	206 747,66	77 343,94	0,00	0,00	2021	31/12/2021
570	г. Иркутск, Российская ул., д. 14В	36430	РО	1968	-	Кирпичные	5	2	-	1 316,00	1 195,00	109 170,77	109 170,77	0,00	0,00	0,00	2021	31/12/2021
571	г. Иркутск, Российская ул., д. 18	36431	РО	1955	-	Кирпичные	5	4	-	3 605,80	3 137,00	738 511,00	738 511,00	0,00	0,00	0,00	2021	31/12/2021
572	г. Иркутск, Российская ул., д. 21	36433	РО	1917	-	Бревно (брус)	2	1	-	375,39	336,00	836 733,15	836 733,15	0,00	0,00	0,00	2021	31/12/2021
573	г. Иркутск, Российская ул., д. 23 (ОКН)	36434	РО	1936	-	Кирпичные	3	2	-	1 259,50	1 195,00	544 852,80	396 516,62	148 336,18	0,00	0,00	2021	31/12/2021
574	г. Иркутск, Российская ул., д. 27	36437	РО	1951	-	Кирпичные	3	1	-	536,40	470,00	66 350,54	66 350,54	0,00	0,00	0,00	2021	31/12/2021
575	г. Иркутск, Российская ул., д. 5	36427	РО	1959	-	Кирпичные	4	2	-	1 420,50	1 304,00	3 013 134,47	3 013 134,47	0,00	0,00	0,00	2021	31/12/2021
576	г. Иркутск, Рябикова б-р., д. 1Г	32377	РО	1986	-	Панельные	9	1	-	1 840,10	1 595,00	1 378 023,02	1 378 023,02	0,00	0,00	0,00	2021	31/12/2021
577	г. Иркутск, Рябикова б-р., д. 1Д	32378	РО	1987	-	Панельные	9	4	-	7 601,90	7 003,00	6 642 513,45	6 642 513,45	0,00	0,00	0,00	2021	31/12/2021
578	г. Иркутск, Рябикова б-р., д. 1Ж	32379	РО	1987	-	Кирпичные	9	1	-	2 033,80	1 718,00	1 628 373,92	1 628 373,92	0,00	0,00	0,00	2021	31/12/2021
579	г. Иркутск, Рябикова б-р., д. 21А	32424	РО	1986	-	Панельные	9	9	2	25 515,14	17 430,00	3 788 131,81	2 105 556,53	1 682 575,28	0,00	0,00	2021	31/12/2021
580	г. Иркутск, Рябикова б-р., д. 31	32435	РО	1971	-	Панельные	4	3	-	3 558,50	2 040,00	5 490 109						

1	2	3	4	5	6	7	8	9	10	11	12	13	14	15	16	17	18	19
5. Муниципальное образование «город Саянск»																		
644	г. Саянск, Октябрьский мкр., д. 10Б	37307	РО	1991	-	Панельные	9	5	5	8 690,00	8 690,00	16 186 114,36	16 182 045,36	0,00	4 069,00	0,00	2021	31/12/2021
645	г. Саянск, Октябрьский мкр., д. 28	37311	РО	1992	-	Панельные	9	3	3	5 292,70	5 292,70	10 223 098,45	10 219 579,45	0,00	3 519,00	0,00	2021	31/12/2021
646	г. Саянск, Строителей мкр., д. 1	37338	РО	1990	-	Панельные	9	10	5	22 100,40	21 180,00	23 068 909,17	23 062 402,17	0,00	6 507,00	0,00	2021	31/12/2021
647	г. Саянск, Центральный мкр., д. 14	37363	РО	1994	-	Кирпичные	9	9	9	20 810,80	19 496,00	29 425 529,17	29 419 933,17	0,00	5 596,00	0,00	2021	31/12/2021
648	г. Саянск, Юбилейный мкр., д. 12	37372	РО	1976	2011	Панельные	5	8	-	5 379,60	5 379,60	10 161 298,54	10 154 106,54	0,00	7 192,00	0,00	2021	31/12/2021
649	г. Саянск, Юбилейный мкр., д. 23	37378	РО	1977	2010	Комбинированные	5	8	-	6 869,60	6 869,60	13 504 436,23	13 495 642,23	0,00	8 794,00	0,00	2021	31/12/2021
650	г. Саянск, Юбилейный мкр., д. 31	37383	РО	1982	-	Панельные	5	4	-	3 998,20	3 998,00	4 214 927,36	4 211 611,36	0,00	3 316,00	0,00	2021	31/12/2021
651	г. Саянск, Юбилейный мкр., д. 39 (спецсчет)	37385	СС	1983	2009	Комбинированные	5	9	-	6 339,80	6 339,80	2 508 139,26	2 508 139,26	0,00	0,00	0,00	2021	31/12/2021
652	г. Саянск, Юбилейный мкр., д. 7	37369	РО	1976	-	Панельные	5	2	-	1 473,70	1 327,00	2 527 752,34	2 524 083,34	0,00	3 669,00	0,00	2021	31/12/2021
653	г. Саянск, Юбилейный мкр., д. 8	37370	РО	1976	-	Панельные	5	2	-	1 466,00	1 397,00	2 527 752,34	2 524 083,34	0,00	3 669,00	0,00	2021	31/12/2021
654	г. Саянск, Юбилейный мкр., д. 9	37371	РО	1976	-	Панельные	5	2	-	1 468,50	1 468,50	2 527 752,34	2 524 083,34	0,00	3 669,00	0,00	2021	31/12/2021
ИТОГО:		X	X	X	X	X	X	X	22	83 889,30	81 438,20	116 875 709,56	116 825 709,56	0,00	50 000,00	0,00	X	X
6. Муниципальное образование «город Свирск»																		
655	г. Свирск, Молодежная ул., д. 4 (спецсчет)	37479	СС	1986	-	Панельные	5	6	-	7 250,34	4 592,00	1 446 859,00	1 446 859,00	0,00	0,00	0,00	2021	31/12/2021
656	г. Свирск, О.Кошевого ул., д. 19	37491	РО	1995	-	Панельные	5	3	-	3 613,00	2 265,00	7 854 943,35	7 772 053,31	0,00	82 890,04	0,00	2021	31/12/2021
657	г. Свирск, О.Кошевого ул., д. 21	37492	РО	1997	-	Панельные	5	6	-	7 213,61	4 531,00	15 940 425,60	15 774 565,64	0,00	165 859,96	0,00	2021	31/12/2021
ИТОГО:		X	X	X	X	X	X	X	0	18 076,95	11 388,00	25 242 227,95	24 993 477,95	0,00	248 750,00	0,00	X	X
7. Муниципальное образование «город Тулун»																		
658	г. Тулун, Ермакова ул., д. 14	37640	РО	1957	-	Кирпичные	2	2	-	938,50	866,00	2 009 700,80	2 009 700,80	0,00	0,00	0,00	2021	31/12/2021
659	г. Тулун, Советская ул., д. 18	37753	РО	1950	-	Бревно (брус)	2	1	-	232,80	167,00	11 796,72	11 796,72	0,00	0,00	0,00	2021	31/12/2021
660	г. Тулун, Стекольный п., д. 34	37570	РО	1958	-	Бревно (брус)	2	1	-	526,10	480,00	2 180 345,31	2 180 345,31	0,00	0,00	0,00	2021	31/12/2021
661	г. Тулун, Строителей ул., д. 6А	37761	РО	1971	-	Панельные	5	4	-	3 820,00	3 551,00	6 635 584,08	6 635 584,08	0,00	0,00	0,00	2021	31/12/2021
662	г. Тулун, Шахтерская ул., д. 13	37784	РО	1962	-	Бревно (брус)	2	1	-	345,70	307,00	7 18 911,06	7 18 911,06	0,00	0,00	0,00	2021	31/12/2021
ИТОГО:		X	X	X	X	X	X	X	0	5 863,10	5 371,00	11 556 337,97	11 556 337,97	0,00	0,00	0,00	X	X
8. Муниципальное образование город Усолье-Сибирское																		
663	г. Усолье-Сибирское, Богдана Хмельницкого ул., д. 28	37995	РО	1953	-	Шлакоблочный	2	2	-	1 136,58	717,00	1 366 898,39	1 364 960,68	0,00	1 937,71	0,00	2021	31/12/2021
664	г. Усолье-Сибирское, Ватутина ул., д. 1	37996	РО	1961	2019	Блочные	4	2	-	938,09	455,20	1 272 586,36	1 270 415,38	0,00	2 170,98	0,00	2021	31/12/2021
665	г. Усолье-Сибирское, Ватутина ул., д. 14 (335 серия)	38001	РО	1963	2009	Крупнопанельный	4	3	-	3 583,39	2 053,00	126 590,70	126 590,70	0,00	0,00	0,00	2021	31/12/2021
666	г. Усолье-Сибирское, Ватутина ул., д. 16 (335 серия)	38002	РО	1963	2009	Панельные	4	4	-	2 051,09	1 461,55	126 187,33	126 187,33	0,00	0,00	0,00	2021	31/12/2021
667	г. Усолье-Сибирское, Ватутина ул., д. 24	38006	РО	1961	2009	Панельные	4	4	-	4 794,28	2 798,00	4 946 790,57	4 939 808,06	0,00	6 982,51	0,00	2021	31/12/2021
668	г. Усолье-Сибирское, Ватутина ул., д. 34 (335 серия)	38009	РО	1962	-	Крупнопанельный	4	3	-	3 504,22	2 064,00	126 482,10	126 482,10	0,00	0,00	0,00	2021	31/12/2021
669	г. Усолье-Сибирское, Ватутина ул., д. 36	38010	РО	1962	2009	Кирпичные	4	2	-	2 185,12	1 279,00	1 104 653,24	1 103 407,34	0,00	1 245,90	0,00	2021	31/12/2021
670	г. Усолье-Сибирское, Ватутина ул., д. 5	37999	РО	1956	-	Кирпичные	4	6	-	3 200,83	3 200,00	4 203 788,39	4 197 705,94	0,00	6 082,45	0,00	2021	31/12/2021
671	г. Усолье-Сибирское, Карла Либкнехта ул., д. 57	38063	РО	1965	1965	Кирпичные	5	3	-	5 745,50	3 310,00	1 662 925,24	1 659 603,96	0,00	3 321,28	0,00	2021	31/12/2021
672	г. Усолье-Сибирское, Комсомольский пр-кт., д. 12	37800	РО	1964	2009	Панельные	5	4	-	5 551,79	3 539,00	5 504 590,35	5 497 877,96	0,00	6 712,39	0,00	2021	31/12/2021
673	г. Усолье-Сибирское, Комсомольский пр-кт., д. 2	37790	РО	1963	2008	Панельные	4	3	-	3 435,15	2 030,00	3 206 755,65	3 203 145,55	0,00	3 610,10	0,00	2021	31/12/2021
674	г. Усолье-Сибирское, Комсомольский пр-кт., д. 28	37806	РО	1964	2009	Панельные	5	6	-	5 124,10	5 080,00	558 117,90	556 248,80	0,00	1 869,10	0,00	2021	31/12/2021
675	г. Усолье-Сибирское, Комсомольский пр-кт., д. 44	37812	РО	1965	-	Панельные	5	3	-	4 067,66	2 558,00	3 170 385,51	3 164 286,36	0,00	6 099,15	0,00	2021	31/12/2021
676	г. Усолье-Сибирское, Комсомольский пр-кт., д. 69	37825	РО	1965	2009	Панельные	4	3	-	3 430,26	2 054,00	3 599 460,62	3 594 538,16	0,00	4 922,46	0,00	2021	31/12/2021
677	г. Усолье-Сибирское, Комсомольский пр-кт., д. 8	37796	РО	1964	-	Панельные	5	4	-	3 460,99	2 852,50	3 203 596,01	3 198 149,84	0,00	5 446,17	0,00	2021	31/12/2021
678	г. Усолье-Сибирское, Комсомольский пр-кт., д. 81Б	37833	РО	1969	-	Кирпичные	4	3	-	2 229,59	2 028,00	1 177 825,95	1 175 795,47	0,00	2 030,48	0,00	2021	31/12/2021
679	г. Усолье-Сибирское, Комсомольский пр-кт., д. 83	37834	РО	1969	-	Кирпичные	4	6	-	4 051,78	4 043,00	2 124 332,87	2 120 765,40	0,00	3 567,47	0,00	2021	31/12/2021
680	г. Усолье-Сибирское, Комсомольский пр-кт., д. 95	37840	РО	1964	2009	Панельные	5	3	-	2 889,96	2 589,00	4 088 751,43	4 082 328,35	0,00	6 423,08	0,00	2021	31/12/2021
681	г. Усолье-Сибирское, Коростова ул., д. 11	38074	РО	1956	-	Кирпичные	2	2	-	767,94	715,00	1 366 467,77	1 364 831,58	0,00	1 636,19	0,00	2021	31/12/2021
682	г. Усолье-Сибирское, Коростова ул., д. 21	38078	РО	1963	-	Панельные	4	3	-	3 510,57	2 092,00	3 321 918,60	3 317 040,89	0,00	4 877,71	0,00	2021	31/12/2021
683	г. Усолье-Сибирское, Коростова ул., д. 25	38079	РО	1964	-	Кирпичные	4	2	-	1 590,77	1 206,00	1 696 399,73	1 694 487,39	0,00	1 912,34	0,00	2021	31/12/2021
684	г. Усолье-Сибирское, Коростова ул., д. 27	38080	РО	1964	-	Кирпичные	4	2	-	2 297,27	1 203,00	1 448 300,58	1 446 187,91	0,00	2 112,67	0,00	2021	31/12/2021
685	г. Усолье-Сибирское, Коростова ул., д. 29	38081	РО	1964	-	Кирпичные	4	2	-	1 590,77	1 206,00	1 465 891,78	1 464 188,59	0,00	1 703,19	0,00	2021	31/12/2021
686	г. Усолье-Сибирское, Коростова ул., д. 37	38084	РО	1963	2008	Кирпичные	4	2	-	2 243,44	1 277,00	1 212 497,56	1 215 019,86	0,00	1 477,70	0,00	2021	31/12/2021
687	г. Усолье-Сибирское, Крупской ул., д. 24	38130	РО	1958	-	Крупноблочные силикат	2	3	-	1 610,25	1 466,00	2 628 004,06	2 624 010,24	0,00	3 993,82	0,00	2021	31/12/2021
688	г. Усолье-Сибирское, Крупской ул., д. 30	38132	РО	1958	-	Блочные	2	2	-	720,07	622,63	1 129 181,60	1 127 372,69	0,00	1 808,91	0,00	2021	31/12/2021
689	г. Усолье-Сибирское, Крупской ул., д. 31	38133	РО	1958	2013	Блочные	2	3	-	1 429,75	1 213,00	1 873 600,62	1 870 838,88	0,00	2 761,74	0,00	2021	31/12/2021
690	г. Усолье-Сибирское, Крупской ул., д. 35	38135	РО	1955	-	Блочные	2	2	-	971,72	871,00	1 637 801,80	1 635 710,28	0,00	2 091,52	0,00	2021	31/12/2021
691	г. Усолье-Сибирское, Крупской ул., д. 44	38139	РО	1954	-	Блочные	2	2	-	969,97	898,00	1 531 897,59	1 529 459,95	0,00	2 437,64	0,00	2021	31/12/2021
692	г. Усолье-Сибирское, Ленина ул., д. 103	38165	РО	1965	-	Панельные	5	4	-	3 822,55	3 525,00	7 533 935,69	7 521 622,35	0,00	12 313,34	0,00	2021	31/12/2021

1	2	3	4	5	6	7	8	9	10	11	12	13	14	15	16	17	18	19
750	г. Черемхово, Чернышевского ул., д. 98	39303	PO	1951	-	Бревно (брус)	2	1	-	539,60	509,00	20 868,00	20 868,00	0,00	0,00	0,00	2021	31/12/2021
751	г. Черемхово, Шахты 6 пер., д. 6А	38965	PO	1950	-	Кирпичные	2	2	-	586,60	525,00	39 540,00	39 540,00	0,00	0,00	0,00	2021	31/12/2021
	ИТОГО:	X	X	X	X	X	X	X	0	27 017,34	19 885,00	25 653 301,74	25 653 301,74	0,00	0,00	0,00	X	X
11. Муниципальное образование города Бодайбо и района																		
11.1. Бодайбинское муниципальное образование																		
752	г. Бодайбо, 30 лет Победы ул., д. 19А	41027	PO	1977	-	Кирпичные	5	3	-	4 098,50	3 733,00	6 171 317,68	6 171 317,68	0,00	0,00	0,00	2021	31/12/2021
753	г. Бодайбо, Карла Либкнехта ул., д. 107	41064	PO	1982	-	Бревно (брус)	2	3	-	952,20	872,00	1 390 545,20	1 390 545,20	0,00	0,00	0,00	2021	31/12/2021
754	г. Бодайбо, Мира ул., д. 4А	41077	PO	1976	-	Кирпичные	5	3	-	4 017,00	3 797,00	13 120,00	13 120,00	0,00	0,00	0,00	2021	31/12/2021
755	г. Бодайбо, Розы Люксембург ул., д. 13	41100	PO	1977	-	Кирпичные	5	4	-	2 766,10	2 454,00	303 635,40	303 635,40	0,00	0,00	0,00	2021	31/12/2021
	ИТОГО:	X	X	X	X	X	X	X	0	11 833,80	10 856,00	7 878 618,28	7 878 618,28	0,00	0,00	0,00	X	X
11.2. Артемовское муниципальное образование																		
756	р-н. Бодайбинский, рп. Артемовский, 40 лет Победы ул., д. 17	41151	PO	1984	-	Бревно (брус)	2	3	-	803,70	762,00	2 444 135,23	2 444 135,23	0,00	0,00	0,00	2021	31/12/2021
757	р-н. Бодайбинский, рп. Артемовский, Артемовская ул., д. 31	41155	PO	1980	2014	Бревно (брус)	2	3	-	765,10	724,00	1 955 885,29	1 955 885,29	0,00	0,00	0,00	2021	31/12/2021
758	р-н. Бодайбинский, рп. Артемовский, Артемовская ул., д. 33	41156	PO	1981	2014	Бревно (брус)	2	3	-	765,10	723,00	1 205 851,20	1 205 851,20	0,00	0,00	0,00	2021	31/12/2021
759	р-н. Бодайбинский, рп. Артемовский, Артемовская ул., д. 35	41157	PO	1978	-	Бревно (брус)	2	3	-	1 285,20	1 086,00	2 366 252,43	2 366 252,43	0,00	0,00	0,00	2021	31/12/2021
	ИТОГО:	X	X	X	X	X	X	X	0	3 619,10	3 295,00	7 972 124,15	7 972 124,15	0,00	0,00	0,00	X	X
11.3. Балахинское муниципальное образование																		
760	р-н. Бодайбинский, п. Балахинский, Комсомольская ул., д. 14	41191	PO	1971	-	Бревно (брус)	2	2	-	794,90	487,00	1 939 415,24	1 939 415,24	0,00	0,00	0,00	2021	31/12/2021
	ИТОГО:	X	X	X	X	X	X	X	0	794,90	487,00	1 939 415,24	1 939 415,24	0,00	0,00	0,00	X	X
	ИТОГО по району:	X	X	X	X	X	X	X	0	16 247,80	14 638,00	17 790 157,67	17 790 157,67	0,00	0,00	0,00	X	X
12. Братский муниципальный район																		
12.1. Вихоревское муниципальное образование																		
761	г. Вихоревка, 30 лет Победы ул., д. 14	41311	PO	1959	-	Бревно (брус)	2	1	-	573,10	527,00	1 570 290,47	1 570 290,47	0,00	0,00	0,00	2021	31/12/2021
762	г. Вихоревка, 30 лет Победы ул., д. 22	41316	PO	1962	-	Бревно (брус)	2	2	-	584,30	532,00	929 086,57	929 086,57	0,00	0,00	0,00	2021	31/12/2021
763	г. Вихоревка, 30 лет Победы ул., д. 23	41317	PO	1962	-	Бревно (брус)	2	2	-	592,78	541,00	941 587,38	941 587,38	0,00	0,00	0,00	2021	31/12/2021
764	г. Вихоревка, 30 лет Победы ул., д. 24	41318	PO	1959	-	Бревно (брус)	2	2	-	591,10	538,00	938 377,30	938 377,30	0,00	0,00	0,00	2021	31/12/2021
765	г. Вихоревка, 30 лет Победы ул., д. 28	41319	PO	1961	-	Бревно (брус)	2	2	-	590,50	538,00	811 890,68	811 890,68	0,00	0,00	0,00	2021	31/12/2021
766	г. Вихоревка, Дзержинского ул., д. 38	41343	PO	1957	-	Кирпичные	3	2	-	1 571,60	938,00	237 364,66	237 364,66	0,00	0,00	0,00	2021	31/12/2021
767	г. Вихоревка, Доковская ул., д. 16	41351	PO	1959	-	Бревно (брус)	2	2	-	592,60	544,00	811 302,52	811 302,52	0,00	0,00	0,00	2021	31/12/2021
768	г. Вихоревка, Кошевого ул., д. 24	41364	PO	1989	-	Панельные	5	3	-	4 606,85	2 870,00	2 916 216,11	2 916 216,11	0,00	0,00	0,00	2021	31/12/2021
769	г. Вихоревка, Ленина ул., д. 18	46287	PO	1959	-	Кирпичные, каменные	2	2	-	694,10	326,00	28 906,74	28 906,74	0,00	0,00	0,00	2021	31/12/2021
770	г. Вихоревка, Ленина ул., д. 22	46288	PO	1959	-	Кирпичные	2	2	-	1 205,67	850,00	2 651 286,27	2 651 286,27	0,00	0,00	0,00	2021	31/12/2021
771	г. Вихоревка, Ленина ул., д. 29	41384	PO	1964	-	Кирпичные	4	2	-	1 578,02	1 358,00	42 551,77	42 551,77	0,00	0,00	0,00	2021	31/12/2021
772	г. Вихоревка, Строительная ул., д. 15	41437	PO	1960	-	Бревно (брус)	2	1	-	751,22	531,00	34 867,19	34 867,19	0,00	0,00	0,00	2021	31/12/2021
773	г. Вихоревка, Строительная ул., д. 7	41435	PO	1958	-	Бревно (брус)	2	1	-	455,50	420,00	787 161,11	787 161,11	0,00	0,00	0,00	2021	31/12/2021
774	г. Вихоревка, Чапаева ул., д. 8	41438	PO	1958	-	Бревно (брус)	2	1	-	446,70	416,00	797 304,47	797 304,47	0,00	0,00	0,00	2021	31/12/2021
	ИТОГО:	X	X	X	X	X	X	X	0	14 834,04	10 929,00	13 498 193,24	13 498 193,24	0,00	0,00	0,00	X	X
	ИТОГО по району:	X	X	X	X	X	X	X	0	14 834,04	10 929,00	13 498 193,24	13 498 193,24	0,00	0,00	0,00	X	X
13. Муниципальное образование «Заларинский район»																		
13.1. Заларинское муниципальное образование																		
775	рп. Залари, Российская ул., д. 5	41502	PO	1970	-	Бревно (брус)	2	3	-	581,90	514,00	260 404,54	260 404,54	0,00	0,00	0,00	2021	31/12/2021
776	рп. Залари, Российская ул., д. 6	41503	PO	1968	-	Кирпичные	2	1	-	410,80	360,00	165 022,80	165 022,80	0,00	0,00	0,00	2021	31/12/2021
777	рп. Залари, Российская ул., д. 9	41506	PO	1970	-	Бревно (брус)	2	3	-	589,60	513,00	2 607 501,17	2 607 501,17	0,00	0,00	0,00	2021	31/12/2021
	ИТОГО:	X	X	X	X	X	X	X	0	1 582,30	1 387,00	3 032 928,51	3 032 928,51	0,00	0,00	0,00	X	X
	ИТОГО по району:	X	X	X	X	X	X	X	0	1 582,30	1 387,00	3 032 928,51	3 032 928,51	0,00	0,00	0,00	X	X
14. Иркутский муниципальный район																		
14.1. Марковское муниципальное образование																		
778	рп. Маркова, д. 1	41677	PO	1982	-	Панельные	5	6	-	5 735,40	4 375,00	7 607 822,39	7 607 822,39	0,00	0,00	0,00	2021	31/12/2021
779	рп. Маркова, д. 25	41684	PO	1983	-	Панельные	5	6	-	5 785,40	4 425,00	8 454 895,11	8 454 895,11	0,00	0,00	0,00	2021	31/12/2021
780	рп. Маркова, д. 27	41686	PO	1984	-	Панельные	5	4	-	3 523,10	2 661,00	5 455 264,63	5 455 264,63	0,00	0,00	0,00	2021	31/12/2021
781	рп. Маркова, д. 3	41679	PO	1982	-	Панельные	5	4	-	3 595,60	2 739,00	5 770 208,61	5 770 208,61	0,00	0,00	0,00	2021	31/12/2021
782	рп. Маркова, Мира ул., д. 7	41726	PO	1967	-	Кирпичные	2	2	-	235,90	235,90	650 468,10	650 468,10	0,00	0,00	0,00	2021	31/12/2021
	ИТОГО:	X	X	X	X	X	X	X	0	18 875,40	14 435,90	27 938 658,84	27 938 658,84	0,00	0,00	0,00	X	X
14.2. Молодежное муниципальное образование																		
783	р-н. Иркутский, п. Молодежный, Войсковая ул., д. 3	55950	PO	1964	-	Кирпичные	2	2	-	400,50	296,00	687 509,09	687 509,09	0,00	0,00	0,00	2021	31/12/2021
784	р-н. Иркутский, п. Молодежный, Совхозная ул., д. 7	56049	PO	1956	-	Деревянные	2	2	-	182,00	182,00	11 796,00	11 796,00	0,00	0,00	0,00	2021	31/12/2021
	ИТОГО:	X	X	X	X	X	X	X	0	582,50	478,00	699 305,09	699 305,09	0,00	0,00	0,00	X	X
14.3. Горховское муниципальное образование																		
785	р-н. Иркутский, с. Горхово, Гагарина ул., д. 26	41537	PO	1972	-	Панельные	2	2	-	1 075,00	541,00	7 073,20	7 073,20	0,00	0,00	0,00	2021	31/12/2021
786	р-н. Иркутский, с. Горхово, Новая ул., д. 2	41538	PO	1964	-	Панельные	2	2	-	1 075,00	492,00	172 601,44	172 601,44	0,00	0,00	0,00	2021	31/12/2021
	ИТОГО:	X	X	X	X	X	X	X	0	2 150,00	1 033,00	179 674,64	179 674,64	0,00	0,00	0,00	X	X
14.4. Карлукское муниципальное образование																		
787	р-н. Иркутский, д. Карлук, Школьная ул., д. 1	41544	PO	1967	-	Кирпичные	2	1	-	1 139,10	587,00	49 140,00	49 140,00	0,00	0,00	0,00	2021	31/12/2021
788	р-н. Иркутский, д. Карлук, Школьная ул., д. 5	41548	PO	1981	-	Панельные	2	2	-	1 853,50	726,00	2 320 760,42	2 320 760,42	0,00	0,00	0,00	2021	31/12/2021
	ИТОГО:	X	X	X	X	X	X	X	0	2 992,60	1 313,00	2 369 900,42	2 369 900,42	0,00	0,00	0,00	X	X
14.5. Оёкское муниципальное образование																		
789	р-н. Иркутский, с. Оек, Коммунистическая ул., д. 61	41579	PO	1970	-	Панельные	2	1	-	631,50	370,00	761 048,73	761 048,73	0,00	0,00	0,00	2021	31/12/2021
790	р-н. Иркутский, с. Оек, Коммунистическая ул., д. 81	41580	PO	1970	-	Панельные	2	1	-	633,60	372,00	768 032,44	768 032,44	0,00	0,00	0,00	2021	31/12/2021
	ИТОГО:	X	X	X	X	X	X	X	0	1 265,10	742,00	1 529 081,17	1 529 081,17	0,00	0,00	0,00	X	X
14.6. Ревякинское муниципальное образование																		
791	р-н. Иркутский, д. Черемушка, Кудинская ул., д. 1	41754	PO	1972	-	Панельные												

1	2	3	4	5	6	7	8	9	10	11	12	13	14	15	16	17	18	19	
810	г. Железногорск-Илимский, 3-й кв-л., д. 2	42407	ПО	1962	-	Бревно (брус)	3	2	-	632,90	540,00	68 977,38	68 977,38	0,00	0,00	0,00	2021	31/12/2021	
811	г. Железногорск-Илимский, 3-й кв-л., д. 28	42426	ПО	1964	-	Кирпичные	4	3	-	2 795,00	1 983,00	4 834 006,71	4 834 006,71	0,00	0,00	0,00	2021	31/12/2021	
812	г. Железногорск-Илимский, 3-й кв-л., д. 30	42428	ПО	1966	-	Кирпичные	4	3	-	2 461,14	1 953,00	4 082 580,57	4 082 580,57	0,00	0,00	0,00	2021	31/12/2021	
813	г. Железногорск-Илимский, 6-й кв-л., д. 1	42432	ПО	1969	-	Кирпичные	5	8	-	7 618,10	6 000,00	2 010 622,59	2 010 622,59	0,00	0,00	0,00	2021	31/12/2021	
814	г. Железногорск-Илимский, 6-й кв-л., д. 10	42444	ПО	1972	-	Кирпичные	5	8	-	8 027,10	6 083,00	15 407 701,35	15 407 701,35	0,00	0,00	0,00	2021	31/12/2021	
815	г. Железногорск-Илимский, 6-й кв-л., д. 17	42451	ПО	1991	-	Кирпичные	9	1	1	3 911,30	3 186,00	1 922 432,72	1 922 432,72	0,00	0,00	0,00	2021	31/12/2021	
816	г. Железногорск-Илимский, 6-й кв-л., д. 2	42433	ПО	1967	-	Кирпичные	5	8	-	7 886,98	6 057,00	9 632 149,92	9 632 149,92	0,00	0,00	0,00	2021	31/12/2021	
817	г. Железногорск-Илимский, 6-й кв-л., д. 3	42434	ПО	1967	-	Кирпичные	5	8	-	7 918,60	6 079,00	10 754 095,79	10 754 095,79	0,00	0,00	0,00	2021	31/12/2021	
818	г. Железногорск-Илимский, 6-й кв-л., д. 5	42436	ПО	1969	-	Кирпичные	5	8	-	8 071,10	6 016,00	13 734 021,12	13 734 021,12	0,00	0,00	0,00	2021	31/12/2021	
819	г. Железногорск-Илимский, 6-й кв-л., д. 6	42438	ПО	1970	-	Кирпичные	5	8	-	8 117,00	6 468,00	11 818 951,92	11 818 951,92	0,00	0,00	0,00	2021	31/12/2021	
820	г. Железногорск-Илимский, 6-й кв-л., д. 7	42440	ПО	1970	-	Кирпичные	5	8	-	7 775,00	6 617,00	10 729 600,04	10 729 600,04	0,00	0,00	0,00	2021	31/12/2021	
821	г. Железногорск-Илимский, 6-й кв-л., д. 8	42442	ПО	1971	-	Кирпичные	5	12	-	12 036,70	9 381,00	8 221 890,26	8 221 890,26	0,00	0,00	0,00	2021	31/12/2021	
822	г. Железногорск-Илимский, 7-й кв-л., д. 14	42473	ПО	1992	-	Кирпичные	9	1	1	3 799,90	3 213,00	1 927 293,87	1 927 293,87	0,00	0,00	0,00	2021	31/12/2021	
823	г. Железногорск-Илимский, 7-й кв-л., д. 16	42475	ПО	1994	-	Панельные	9	1	1	3 623,70	3 101,00	4 190 326,64	4 190 326,64	0,00	0,00	0,00	2021	31/12/2021	
824	г. Железногорск-Илимский, 8-й кв-л., д. 2а	42478	ПО	1986	-	Панельные	5	2	-	2 878,48	2 106,00	2 681 015,75	2 681 015,75	0,00	0,00	0,00	2021	31/12/2021	
825	г. Железногорск-Илимский, 8-й кв-л., д. 4	42481	ПО	1973	-	Панельные	5	8	-	7 608,30	5 788,00	8 371 561,44	8 371 561,44	0,00	0,00	0,00	2021	31/12/2021	
ИТОГО:		X	X	X	X	X	X	X	3	95 161,30	74 571,00	110 387 228,07	110 387 228,07	0,00	0,00	0,00	X	X	
ИТОГО по району:		X	X	X	X	X	X	X	3	95 161,30	74 571,00	110 387 228,07	110 387 228,07	0,00	0,00	0,00	X	X	
18. Нижнеудинский муниципальный район																			
18.1. Нижнеудинское муниципальное образование																			
826	г. Нижнеудинск, Байкальская ул., д. 22	42644	ПО	1995	-	Кирпичные	5	4	-	2 952,46	2 109,00	5 974 374,63	5 974 374,63	0,00	0,00	0,00	2021	31/12/2021	
827	г. Нижнеудинск, Гоголя ул., д. 47	42658	ПО	1971	-	Кирпичные	5	4	-	3 957,24	2 827,00	3 233 078,78	3 233 078,78	0,00	0,00	0,00	2021	31/12/2021	
828	г. Нижнеудинск, Гоголя ул., д. 87	42664	ПО	1969	-	Кирпичные	4	4	-	2 717,40	1 812,00	345 193,42	345 193,42	0,00	0,00	0,00	2021	31/12/2021	
829	г. Нижнеудинск, Кашика ул., д. 39	42735	ПО	1959	-	Кирпичные	2	1	-	382,15	382,00	78 403,19	78 403,19	0,00	0,00	0,00	2021	31/12/2021	
830	г. Нижнеудинск, Кашика ул., д. 63	42748	ПО	1976	-	Кирпичные	5	4	-	4 652,20	3 323,00	141 780,00	141 780,00	0,00	0,00	0,00	2021	31/12/2021	
831	г. Нижнеудинск, Комсомольская ул., д. 4	42755	ПО	1975	-	Кирпичные	5	4	-	4 634,98	3 311,00	1 096 366,92	1 096 366,92	0,00	0,00	0,00	2021	31/12/2021	
832	г. Нижнеудинск, Краснопартизанская ул., д. 72	42765	ПО	1993	-	Кирпичные	5	5	-	6 053,18	4 324,00	6 483 708,92	6 483 708,92	0,00	0,00	0,00	2021	31/12/2021	
833	г. Нижнеудинск, Кржижановского ул., д. 7	42780	ПО	1962	-	Кирпичные	2	2	-	905,70	604,00	68 655,00	68 655,00	0,00	0,00	0,00	2021	31/12/2021	
834	г. Нижнеудинск, Ленина ул., д. 19	42798	ПО	1966	-	Кирпичные	5	3	-	4 334,12	3 096,00	4 167 905,04	4 167 905,04	0,00	0,00	0,00	2021	31/12/2021	
835	г. Нижнеудинск, Ленина ул., д. 2	42795	ПО	1984	-	Кирпичные	5	1	-	1 557,78	1 113,00	3 471 254,62	3 471 254,62	0,00	0,00	0,00	2021	31/12/2021	
836	г. Нижнеудинск, Ленина ул., д. 23	42800	ПО	1982	-	Кирпичные	5	3	-	4 695,46	3 354,00	5 112 521,90	5 112 521,90	0,00	0,00	0,00	2021	31/12/2021	
837	г. Нижнеудинск, Максима Горького ул., д. 4	42814	ПО	1976	-	Кирпичные	5	4	-	4 646,74	3 319,00	9 187 152,89	9 187 152,89	0,00	0,00	0,00	2021	31/12/2021	
838	г. Нижнеудинск, Масловского ул., д. 3А	42819	ПО	1974	-	Кирпичные	5	4	-	3 157,98	2 256,00	5 063 680,15	5 063 680,15	0,00	0,00	0,00	2021	31/12/2021	
839	г. Нижнеудинск, Октябрьская ул., д. 42	42857	ПО	1989	-	Кирпичные	5	3	-	4 323,76	3 088,00	4 731 132,40	4 731 132,40	0,00	0,00	0,00	2021	31/12/2021	
840	г. Нижнеудинск, Октябрьская ул., д. 66	42862	ПО	1980	-	Кирпичные	5	2	-	4 919,46	3 514,00	5 112 230,64	5 112 230,64	0,00	0,00	0,00	2021	31/12/2021	
ИТОГО:		X	X	X	X	X	X	X	0	53 890,61	38 432,00	54 267 438,50	54 267 438,50	0,00	0,00	0,00	X	X	
ИТОГО по району:		X	X	X	X	X	X	X	0	53 890,61	38 432,00	54 267 438,50	54 267 438,50	0,00	0,00	0,00	X	X	
19. Ольхонский муниципальный район																			
19.1. Еланцкое муниципальное образование																			
841	р-н. Ольхонский, с. Еланцы, Пенкальского ул., д. 1	42979	ПО	1962	-	Бревно (брус)	2	2	-	568,50	507,00	1 506 740,95	1 506 740,95	0,00	0,00	0,00	2021	31/12/2021	
842	р-н. Ольхонский, с. Еланцы, Пенкальского ул., д. 3	42981	ПО	1966	-	Бревно (брус)	2	2	-	586,40	523,00	1 567 824,59	1 567 824,59	0,00	0,00	0,00	2021	31/12/2021	
843	р-н. Ольхонский, с. Еланцы, Пенкальского ул., д. 9	42982	ПО	1971	-	Бревно (брус)	2	2	-	528,60	487,00	1 423 940,42	1 423 940,42	0,00	0,00	0,00	2021	31/12/2021	
ИТОГО:		X	X	X	X	X	X	X	0	1 683,50	1 517,00	4 498 505,96	4 498 505,96	0,00	0,00	0,00	X	X	
ИТОГО по району:		X	X	X	X	X	X	X	0	1 683,50	1 517,00	4 498 505,96	4 498 505,96	0,00	0,00	0,00	X	X	
20. Муниципальное образование «Слюдянский район»																			
20.1. Слюдянский муниципальное образование																			
844	г. Слюдянка, Амбулаторная ул., д. 4	43322	ПО	1965	-	Кирпичные	3	2	-	1 931,80	954,00	1 377 164,53	1 377 164,53	0,00	0,00	0,00	2021	31/12/2021	
845	г. Слюдянка, Бабушкина ул., д. 1	43339	ПО	1959	-	Кирпичные	2	2	-	1 670,70	669,00	1 644 470,82	1 644 470,82	0,00	0,00	0,00	2021	31/12/2021	
846	г. Слюдянка, Бабушкина ул., д. 12 (ОКН)	43349	ПО	1906	-	Бревно (брус)	1	2	-	516,45	192,00	56 862,00	41 381,32	15 480,68	0,00	0,00	0,00	2021	31/12/2021
847	г. Слюдянка, Горняцкая ул., д. 11	43368	ПО	1962	-	Крупноблочные силикат	2	2	-	713,90	380,00	832 581,61	832 581,61	0,00	0,00	0,00	2021	31/12/2021	
848	г. Слюдянка, Горняцкая ул., д. 9	43367	ПО	1952	-	Бревно (брус)	2	2	-	738,20	417,00	377 178,21	377 178,21	0,00	0,00	0,00	2021	31/12/2021	
849	г. Слюдянка, Гранитная ул., д. 3	43370	ПО	1959	-	Крупноблочные силикат	2	1	-	920,80	496,00	1 072 217,48	1 072 217,48	0,00	0,00	0,00	2021	31/12/2021	
850	г. Слюдянка, Железнодорожная ул., д. 19	43383	ПО	1957	-	Бревно (брус)	2	1	-	697,20	410,00	928 363,23	928 363,23	0,00	0,00	0,00	2021	31/12/2021	
851	г. Слюдянка, Ленина ул., д. 115	43445	ПО	1964	-	Кирпичные	4	2	-	2 242,50	1 233,00	41 995,15	41 995,15	0,00	0,00	0,00	2021	31/12/2021	
852	г. Слюдянка, ул. Героя Ивана Тонконог, д. 31 (ОКН)	55727	ПО	1906	-	Деревянные	1	3	-	207,00	207,00	126 962,40	92 396,87	34 565,53	0,00	0,00	0,00	2021	31/12/2021
853	г. Слюдянка, Фрунзе ул., д. 6	43274	ПО	1958	-	Кирпичные	2	2	-	1 291,00	717,00	1 829 465,63	1 829 465,63	0,00	0,00	0,00	2021	31/12/2021	
854	г. Слюдянка, Школьная ул., д. 1	43286	ПО	1965	-	Крупноблочные силикат	2	1	-	905,00	490,00	21 055,96	21 055,96	0,00	0,00	0,00	2021	31/12/2021	
ИТОГО:		X	X	X	X	X	X	X	0	11 834,55	6 165,00	8 308 317,02	8 258 270,81	50 046,21	0,00	0,00	X	X	
20.2. Култукское муниципальное образование																			
855	рп. Култук, Матросова ул., д. 23	43549	ПО	1963	-	Кирпичные	2	2	-	495,10	470,00	1 404 601,20	1 404 601,20	0,00	0,00	0,00	2021	31/12/2021	
ИТОГО:		X	X	X	X	X	X	X	0	495,10	470,00	1 404 601,20	1 404 601,20	0,00	0,00	0,00	X	X	
ИТОГО по району																			

1	2	3	4	5	6	7	8	9	10	11	12	13	14	15	16	17	18	19
	ИТОГО:	X	X	X	X	X	X	X	0	1 548,43	1 084,00	2 581 980,03	2 581 980,03	0,00	0,00	0,00	X	X
23.4. Тельминское муниципальное образование																		
894	р-н. Усольский, п/ст. Тельма, ул. Тяговая подстанция, д. 7	43957	PO	1958	-	Кирпичные	2	1	-	407,90	399,00	1 347 189,96	1 347 189,96	0,00	0,00	0,00	2021	31/12/2021
895	р-н. Усольский, рп. Тельма, Калинина ул., д. 37	44134	PO	1961	-	Кирпичные	2	2	-	678,06	485,00	1 590 048,75	1 590 048,75	0,00	0,00	0,00	2021	31/12/2021
	ИТОГО:	X	X	X	X	X	X	X	0	1 085,96	884,00	2 937 238,71	2 937 238,71	0,00	0,00	0,00	X	X
	ИТОГО по району:	X	X	X	X	X	X	X	0	19 100,50	17 707,00	26 469 833,62	26 469 833,62	0,00	0,00	0,00	X	X
24. Усть-Илимский муниципальный район																		
24.1. Железнодорожное муниципальное образование																		
896	р-н. Усть-Илимский, рп. Железнодорожный, Ленина ул., д. 56	44182	PO	1971	-	Бревно (брус)	2	2	-	417,90	370,00	887 724,24	887 724,24	0,00	0,00	0,00	2021	31/12/2021
897	р-н. Усть-Илимский, рп. Железнодорожный, мкр. Вокзальный, д. 20	55900	PO	1971	-	Деревянные	2	2	-	387,20	133,00	489 528,57	489 528,57	0,00	0,00	0,00	2021	31/12/2021
898	р-н. Усть-Илимский, рп. Железнодорожный, мкр. Вокзальный, д. 7	55899	PO	1974	-	Деревянные	2	2	-	506,10	200,00	913 528,86	913 528,86	0,00	0,00	0,00	2021	31/12/2021
	ИТОГО:	X	X	X	X	X	X	X	0	1 311,20	703,00	2 290 781,67	2 290 781,67	0,00	0,00	0,00	X	X
24.2. Тубинское муниципальное образование																		
899	р-н. Усть-Илимский, п. Тубинский, Железнодорожный кв-л., д. 2	44201	PO	1970	-	Бревно (брус)	2	2	-	737,10	379,00	1 312 447,10	1 312 447,10	0,00	0,00	0,00	2021	31/12/2021
900	р-н. Усть-Илимский, п. Тубинский, Железнодорожный кв-л., д. 4	44203	PO	1970	-	Бревно (брус)	2	2	-	730,60	371,00	1 323 187,10	1 323 187,10	0,00	0,00	0,00	2021	31/12/2021
901	р-н. Усть-Илимский, п. Тубинский, Железнодорожный кв-л., д. 5	44204	PO	1970	-	Бревно (брус)	2	2	-	739,50	380,00	1 362 727,10	1 362 727,10	0,00	0,00	0,00	2021	31/12/2021
	ИТОГО:	X	X	X	X	X	X	X	0	2 207,20	1 130,00	3 998 361,30	3 998 361,30	0,00	0,00	0,00	X	X
	ИТОГО по району:	X	X	X	X	X	X	X	0	3 518,40	1 833,00	6 289 142,97	6 289 142,97	0,00	0,00	0,00	X	X
25. Усть-Удинский муниципальный район																		
25.1. Усть-Удинское муниципальное образование																		
902	р-н. Усть-Удинский, п. Усть-Уда, Мира ул., д. 22	44680	PO	1978	-	Кирпичные	2	3	-	2 038,54	806,00	1 360 959,40	1 360 959,40	0,00	0,00	0,00	2021	31/12/2021
903	р-н. Усть-Удинский, п. Усть-Уда, Мира ул., д. 22А	44681	PO	1977	-	Кирпичные	2	3	-	2 083,43	849,00	1 407 789,51	1 407 789,51	0,00	0,00	0,00	2021	31/12/2021
	ИТОГО:	X	X	X	X	X	X	X	0	4 121,97	1 655,00	1 501 748,91	1 501 748,91	0,00	0,00	0,00	X	X
	ИТОГО по району:	X	X	X	X	X	X	X	0	4 121,97	1 655,00	1 501 748,91	1 501 748,91	0,00	0,00	0,00	X	X
26. Усть-Кутский муниципальный район																		
26.1. Усть-Кутское муниципальное образование (городское поселение)																		
904	г. Усть-Кут, Калинина ул., д. 2А	44298	PO	1960	2009	Бревно (брус)	2	2	-	590,10	527,00	48 022,68	48 022,68	0,00	0,00	0,00	2021	31/12/2021
905	г. Усть-Кут, Калинина ул., д. 2Б	44299	PO	1960	-	Бревно (брус)	2	2	-	595,90	532,00	48 022,68	48 022,68	0,00	0,00	0,00	2021	31/12/2021
906	г. Усть-Кут, Кирова ул., д. 16	44330	PO	1990	-	Кирпичные	9	1	-	3 679,40	3 131,00	6 942 691,46	6 942 691,46	0,00	0,00	0,00	2021	31/12/2021
907	г. Усть-Кут, Кирова ул., д. 28	44334	PO	1987	2009	Кирпичные	9	2	-	8 792,50	7 021,00	4 447 869,20	4 447 869,20	0,00	0,00	0,00	2021	31/12/2021
908	г. Усть-Кут, Кирова ул., д. 36КОРП2	44343	PO	1975	-	Кирпичные	5	3	-	3 613,50	2 931,00	4 863 300,98	4 863 300,98	0,00	0,00	0,00	2021	31/12/2021
909	г. Усть-Кут, Кирова ул., д. 38	44344	PO	1971	-	Кирпичные	5	5	-	4 054,60	3 187,00	4 050 524,91	4 050 524,91	0,00	0,00	0,00	2021	31/12/2021
910	г. Усть-Кут, Кирова ул., д. 42	44346	PO	1967	-	Кирпичные	5	4	-	3 813,60	3 401,00	4 184 180,16	4 184 180,16	0,00	0,00	0,00	2021	31/12/2021
911	г. Усть-Кут, Кирова ул., д. 44	44348	PO	1969	-	Кирпичные	4	3	-	2 280,50	2 012,00	2 776 267,23	2 776 267,23	0,00	0,00	0,00	2021	31/12/2021
912	г. Усть-Кут, Кирова ул., д. 82	44350	PO	1986	-	Кирпичные	9	2	-	8 376,30	6 289,00	13 386 883,60	13 386 883,60	0,00	0,00	0,00	2021	31/12/2021
913	г. Усть-Кут, Пролетарская ул., д. 12	44444	PO	1969	-	Кирпичные	5	4	-	3 663,60	2 570,00	3 603 541,23	3 603 541,23	0,00	0,00	0,00	2021	31/12/2021
914	г. Усть-Кут, Пролетарская ул., д. 13	44445	PO	1971	-	Кирпичные	5	4	-	3 362,10	2 753,00	6 343 880,17	6 343 880,17	0,00	0,00	0,00	2021	31/12/2021
915	г. Усть-Кут, Пролетарская ул., д. 14	44446	PO	1970	-	Кирпичные	5	4	-	3 284,40	2 840,00	6 075 184,27	6 075 184,27	0,00	0,00	0,00	2021	31/12/2021
916	г. Усть-Кут, Реброва-Денисова ул., д. 3	44483	PO	1985	-	Кирпичные	9	-	-	7 226,70	6 844,00	10 852 362,75	10 852 362,75	0,00	0,00	0,00	2021	31/12/2021
917	г. Усть-Кут, Речников ул., д. 26	44499	PO	1966	2012	Кирпичные	4	3	-	2 247,30	1 939,00	2 074 730,88	2 074 730,88	0,00	0,00	0,00	2021	31/12/2021
918	г. Усть-Кут, Речников ул., д. 49	44516	PO	1974	-	Панельные	5	6	-	5 066,00	4 486,00	9 483 104,53	9 483 104,53	0,00	0,00	0,00	2021	31/12/2021
919	г. Усть-Кут, Речников ул., д. 53	44518	PO	1974	-	Панельные	5	6	-	5 048,50	4 282,00	9 646 932,95	9 646 932,95	0,00	0,00	0,00	2021	31/12/2021
	ИТОГО:	X	X	X	X	X	X	X	0	65 695,00	54 745,00	88 827 499,68	88 827 499,68	0,00	0,00	0,00	X	X
	ИТОГО по району:	X	X	X	X	X	X	X	0	65 695,00	54 745,00	88 827 499,68	88 827 499,68	0,00	0,00	0,00	X	X
27. Черемховское районное муниципальное образование																		
27.1. Михайловское муниципальное образование																		
920	р-н. Черемховский, рп. Михайловка, 1-й кв-л., д. 1	44694	PO	1973	-	Панельные	5	4	-	4 012,50	3 728,00	78 363,26	78 363,26	0,00	0,00	0,00	2021	31/12/2021
921	р-н. Черемховский, рп. Михайловка, 1-й кв-л., д. 27	44710	PO	1985	-	Панельные	5	4	-	3 655,50	3 351,00	2 072 255,67	2 072 255,67	0,00	0,00	0,00	2021	31/12/2021
922	р-н. Черемховский, рп. Михайловка, 1-й кв-л., д. 3А	44697	PO	1972	-	Панельные	5	3	-	3 103,80	2 832,00	5 458 440,21	5 458 440,21	0,00	0,00	0,00	2021	31/12/2021
923	р-н. Черемховский, рп. Михайловка, 1-й кв-л., д. 8	44700	PO	1974	-	Панельные	5	4	-	3 661,30	3 383,00	75 959,15	75 959,15	0,00	0,00	0,00	2021	31/12/2021
924	р-н. Черемховский, рп. Михайловка, 2-й кв-л., д. 39	44723	PO	1979	-	Панельные	5	4	-	3 664,00	3 362,00	2 145 574,90	2 145 574,90	0,00	0,00	0,00	2021	31/12/2021
	ИТОГО:	X	X	X	X	X	X	X	0	18 097,10	16 656,00	9 830 593,19	9 830 593,19	0,00	0,00	0,00	X	X
	ИТОГО по району:	X	X	X	X	X	X	X	0	18 097,10	16 656,00	9 830 593,19	9 830 593,19	0,00	0,00	0,00	X	X
28. Чунское районное муниципальное образование																		
28.1. Чунское муниципальное образование																		
925	рп. Чунский, 50 лет Октября ул., д. 11	44788	PO	1964	-	Бревно (брус)	2	2	-	1 230,05	536,00	1 892 110,81	1 892 110,81	0,00	0,00	0,00	2021	31/12/2021
926	рп. Чунский, 50 лет Октября ул., д. 12	44789	PO	1963	-	Бревно (брус)	2	2	-	914,45	538,00	1 693 446,72	1 693 446,72	0,00	0,00	0,00	2021	31/12/2021
927	рп. Чунский, 50 лет Октября ул., д. 13	44790	PO	1962	-	Бревно (брус)	2	2	-	931,15	536,00	1 888 793,63	1 888 793,63	0,00	0,00	0,00	2021	31/12/2021
928	рп. Чунский, 50 лет Октября ул., д. 14	44791	PO	1954	-	Бревно (брус)	2	2	-	1 236,40	543,00	1 793 641,58	1 793 641,58	0,00	0,00	0,00	2021	31/12/2021
	ИТОГО:	X	X	X	X	X	X	X	0	4 312,05	2 153,00	7 267 992,74	7 267 992,74	0,00	0,00	0,00	X	X
	ИТОГО по району:	X	X	X	X	X	X	X	0	4 312,05	2 153,00	7 267 992,74	7 267 992,74	0,00	0,00	0,00	X	X
29. Шелеховский муниципальный район																		
29.1. Город Шелехов																		
929	г. Шелехов, 1-й мкр., д. 27	45087	PO	1991	-	Панельные	9	2	2	5 973,40	4 080,00	3 720 802,85	3 720 802,85	0,00	0,00	0,00	2021	31/12/2021
930	г. Шелехов, 1-й мкр., д. 28	45088	PO	1993	-	Панельные	9	2	2	6 093,00	4 179,00	3 720 780,16	3 720 780,16	0,00	0,00	0,00	2021	31/12/2021
931	г. Шелехов, 1-й мкр., д. 40	45102	PO	1994	-	Панельные	9	1	1	2 691,90	1 839,00	1 864 947,10	1 864 947,10	0,00	0,00	0,00	2021	31/12/2021
932	г. Шелехов, 1-й мкр., д. 46	45109	PO	1994	-	Панельные	9	6	4	17 683,60	12 145,00	7 440 697,05	7 440 697,05	0,00	0,00	0,00	2021	31/12/2021
933	г. Шелехов, 2-й кв-л., д. 20А	44917	PO	1957	-	Кирпичные	2	2	-	1 198,80	646,00	823 094,96	823 094,96	0,00	0,00	0,00	2021	31/12/2021
934	г. Шелехов, 2-й кв-л., д. 21А	44918	PO	1958	-	Кирпичные	2	2	-	1 228,04	672,00	703 067,20	703 067,20	0,00	0,00	0,00	2021	31/12/2021
935	г. Шелехов, 2-й кв-л., д. 22А	44919	PO	1958	-	Кирпичные	2	2	-	1 222,70	670,00	1 644 915,79	1 644 915,79	0,00	0,00	0,00	2021	31/12/2021
936	г. Шелехов, 2-й кв-л., д. 23А	44920	PO	1958	-	Кирпичные	2	2	-	1 213,20	661,00	363 917,69	363 917,69	0,00	0,00	0,00	2021	31/12/2021
937	г. Шелехов, 4-й мкр., д. 11	45138	PO	1979	-	Панельные	5	4	-	2 656,20	2 656,00	3 567 870,88	3 567 870,88	0,00	0,00	0,00	2021	31/12/2021
938	г. Шелехов, 4-й мкр., д. 14	45141	PO	1981	-	Панельные	5	4	-	2 702,30	2 702,00	3 675 079,62	3 675 079,62	0,00	0,00	0,00	2021	31/12/2021
939	г. Шелехов, 4-й мкр., д. 15	45142	PO	1982	-	Панельные	5	4	-	2 866,90	2 825,00	4 233 891,46	4 233 891,46	0,00	0,			

1	2	3	4	5	6	7	8	9	10	11	12	13	14	15	16	17	18	19
7	г. Ангарск, 106-й кв-л., д. 6	40427	РО	1960	-	Кирпичные	4	5	-	8 909,00	5 692,00	8 862 488,36	8 862 422,88	0,00	65,48	0,00	2022	31/12/2022
8	г. Ангарск, 106-й кв-л., д. 8	40471	РО	1958	-	Кирпичные	4	3	-	5 184,40	3 089,00	5 579 489,42	5 579 448,19	0,00	41,23	0,00	2022	31/12/2022
9	г. Ангарск, 11-й мкр., д. 18	39599	РО	1971	-	Кирпичные	9	1	-	3 140,20	2 291,00	4 652 749,46	4 652 715,08	0,00	34,38	0,00	2022	31/12/2022
10	г. Ангарск, 11-й мкр., д. 7	39588	РО	1970	-	Кирпичные	9	4	-	15 877,80	10 915,00	14 653 528,02	14 653 419,75	0,00	108,27	0,00	2022	31/12/2022
11	г. Ангарск, 178-й кв-л., д. 13 (335 серия)	39490	РО	1962	-	Панельные	5	3	-	4 129,40	2 564,00	4 101 974,46	4 101 944,15	0,00	30,31	0,00	2022	31/12/2022
12	г. Ангарск, 178-й кв-л., д. 7 (335 серия)	39435	РО	1962	-	Панельные	5	3	-	4 111,60	2 545,00	4 316 242,69	4 316 210,80	0,00	31,89	0,00	2022	31/12/2022
13	г. Ангарск, 179-й кв-л., д. 1 (335 серия)	39534	РО	1962	-	Панельные	5	3	-	4 129,00	2 570,00	4 611 219,58	4 611 185,51	0,00	34,07	0,00	2022	31/12/2022
14	г. Ангарск, 179-й кв-л., д. 3 (335 серия)	39556	РО	1962	-	Панельные	5	3	-	4 089,00	2 564,00	3 148 315,35	3 148 292,09	0,00	23,26	0,00	2022	31/12/2022
15	г. Ангарск, 182-й кв-л., д. 1 (335 серия)	39865	РО	1962	-	Панельные	4	3	-	3 553,20	2 059,00	3 605 274,62	3 605 247,98	0,00	26,64	0,00	2022	31/12/2022
16	г. Ангарск, 182-й кв-л., д. 14 (335 серия)	39954	РО	1961	-	Панельные	4	3	-	3 635,40	2 065,00	3 687 139,82	3 687 112,58	0,00	27,24	0,00	2022	31/12/2022
17	г. Ангарск, 182-й кв-л., д. 4 (335 серия)	39876	РО	1961	-	Панельные	4	3	-	3 543,70	2 048,00	3 969 711,02	3 969 681,69	0,00	29,33	0,00	2022	31/12/2022
18	г. Ангарск, 182-й кв-л., д. 8 (335 серия)	39921	РО	1961	-	Панельные	4	3	-	3 562,00	2 052,00	3 512 101,82	3 512 075,87	0,00	25,95	0,00	2022	31/12/2022
19	г. Ангарск, 188-й кв-л., д. 1 (335 серия)	39987	РО	1960	-	Панельные	4	3	-	3 556,90	2 046,00	3 563 061,02	3 563 034,69	0,00	26,33	0,00	2022	31/12/2022
20	г. Ангарск, 188-й кв-л., д. 16 (335 серия)	40027	РО	1960	-	Панельные	4	3	-	3 556,70	2 047,00	2 893 131,60	2 893 110,22	0,00	21,38	0,00	2022	31/12/2022
21	г. Ангарск, 189-й кв-л., д. 11 (335 серия)	40039	РО	1963	-	Панельные	5	4	-	5 634,60	3 500,00	7 322 883,44	7 322 829,33	0,00	54,11	0,00	2022	31/12/2022
22	г. Ангарск, 189-й кв-л., д. 13 (335 серия)	40041	РО	1963	-	Панельные	5	5	-	5 490,60	3 319,00	8 026 268,18	8 026 208,87	0,00	59,31	0,00	2022	31/12/2022
23	г. Ангарск, 189-й кв-л., д. 5 (335 серия)	40034	РО	1964	-	Панельные	5	3	-	4 625,80	3 124,00	70 136,10	70 135,58	0,00	0,52	0,00	2022	31/12/2022
24	г. Ангарск, 19-й мкр., д. 12	39754	РО	1994	-	Газобетон	9	5	5	10 998,80	9 304,00	12 423 982,02	12 423 982,02	0,00	0,00	0,00	2022	31/12/2022
25	г. Ангарск, 207/210 кв-л., д. 10 (335 серия)	40090	РО	1964	-	Панельные	5	4	-	6 124,30	3 844,00	9 654 805,73	9 654 734,39	0,00	71,34	0,00	2022	31/12/2022
26	г. Ангарск, 207/210 кв-л., д. 6 (335 серия)	40087	РО	1964	-	Панельные	5	4	-	5 611,90	3 490,00	9 144 688,19	9 144 620,62	0,00	67,57	0,00	2022	31/12/2022
27	г. Ангарск, 207/210 кв-л., д. 7 (335 серия)	40088	РО	1964	-	Панельные	5	4	-	6 132,80	3 858,00	9 783 798,37	9 783 726,08	0,00	72,29	0,00	2022	31/12/2022
28	г. Ангарск, 212-й кв-л., д. 14	40146	РО	1987	-	Панельные	9	5	-	15 556,80	10 421,00	6 440 200,05	6 440 152,46	0,00	47,59	0,00	2022	31/12/2022
29	г. Ангарск, 52-й кв-л., д. 6	40478	РО	1950	-	Крупноблочные силикат	2	3	-	2 044,80	1 038,00	1 989 867,97	1 989 853,27	0,00	14,70	0,00	2022	31/12/2022
30	г. Ангарск, 61-й кв-л., д. 11	40655	РО	1956	-	Крупноблочные силикат	2	1	-	1 038,69	528,00	1 006 030,64	1 006 023,21	0,00	7,43	0,00	2022	31/12/2022
31	г. Ангарск, 72-й кв-л., д. 1 (335 серия)	40668	РО	1961	-	Панельные	4	3	-	3 426,30	2 038,00	3 031 415,46	3 031 393,06	0,00	22,40	0,00	2022	31/12/2022
32	г. Ангарск, 72-й кв-л., д. 10 (335 серия)	40678	РО	1961	-	Панельные	4	3	-	3 404,90	2 029,00	940 171,23	940 164,28	0,00	6,95	0,00	2022	31/12/2022
33	г. Ангарск, 72-й кв-л., д. 12 (335 серия)	40679	РО	1961	-	Панельные	4	3	-	3 424,30	2 044,00	5 401 835,76	5 401 795,85	0,00	39,91	0,00	2022	31/12/2022
34	г. Ангарск, 72-й кв-л., д. 14 (335 серия)	40682	РО	1960	-	Панельные	4	3	-	3 434,80	2 041,00	5 386 559,89	5 386 520,09	0,00	39,80	0,00	2022	31/12/2022
35	г. Ангарск, 72-й кв-л., д. 14а (335 серия)	40683	РО	1962	-	Панельные	3	2	-	2 627,70	1 790,00	2 283 752,80	2 283 735,93	0,00	16,87	0,00	2022	31/12/2022
36	г. Ангарск, 72-й кв-л., д. 16 (335 серия)	40684	РО	1961	-	Панельные	4	3	-	2 571,10	1 217,00	5 482 065,12	5 482 024,61	0,00	40,51	0,00	2022	31/12/2022
37	г. Ангарск, 72-й кв-л., д. 5 (335 серия)	40673	РО	1961	-	Панельные	4	3	-	3 382,30	2 044,00	5 526 404,09	5 526 363,26	0,00	40,83	0,00	2022	31/12/2022
38	г. Ангарск, 73-й кв-л., д. 1	40685	РО	1956	-	Кирпичные	4	3	-	4 404,17	2 711,00	4 254 596,44	4 254 565,00	0,00	31,44	0,00	2022	31/12/2022
39	г. Ангарск, 73-й кв-л., д. 8	40693	РО	1958	-	Кирпичные	4	4	-	5 970,08	3 730,00	5 855 668,24	5 855 624,97	0,00	43,27	0,00	2022	31/12/2022
40	г. Ангарск, 74-й кв-л., д. 12	40709	РО	1957	-	Кирпичные	4	3	-	4 530,28	2 737,00	5 182 045,31	5 182 007,02	0,00	38,29	0,00	2022	31/12/2022
41	г. Ангарск, 74-й кв-л., д. 2	40698	РО	1957	-	Кирпичные	4	3	-	4 331,58	2 589,00	6 541 524,83	6 541 476,49	0,00	48,34	0,00	2022	31/12/2022
42	г. Ангарск, 74-й кв-л., д. 4а	40699	РО	1957	-	Кирпичные	4	4	-	5 945,72	4 006,00	10 704 340,21	10 704 261,12	0,00	79,09	0,00	2022	31/12/2022
43	г. Ангарск, 74-й кв-л., д. 5	40701	РО	1957	-	Кирпичные	4	4	-	6 364,77	4 124,00	11 026 581,64	11 026 500,16	0,00	81,48	0,00	2022	31/12/2022
44	г. Ангарск, 74-й кв-л., д. 6	40703	РО	1956	-	Кирпичные	4	3	-	5 578,85	3 477,00	7 826 280,19	7 826 222,36	0,00	57,83	0,00	2022	31/12/2022
45	г. Ангарск, 75-й кв-л., д. 3	40712	РО	1957	-	Крупноблочные силикат	3	3	-	3 743,40	2 091,00	4 365 416,60	4 365 384,34	0,00	32,26	0,00	2022	31/12/2022
46	г. Ангарск, 75-й кв-л., д. 8	40718	РО	1954	-	Кирпичные	3	2	-	2 147,10	1 318,00	413 769,47	413 766,41	0,00	3,06	0,00	2022	31/12/2022
47	г. Ангарск, 76-й кв-л., д. 14	40740	РО	1957	-	Кирпичные	4	2	-	2 601,20	1 411,00	1 414 663,26	1 414 652,81	0,00	10,45	0,00	2022	31/12/2022
48	г. Ангарск, 76-й кв-л., д. 15	40741	РО	1956	-	Кирпичные	4	3	-	5 367,26	3 003,00	8 067 416,36	8 067 356,75	0,00	59,61	0,00	2022	31/12/2022
49	г. Ангарск, 76-й кв-л., д. 3	40732	РО	1957	-	Кирпичные	4	3	-	4 362,60	2 594,00	7 081 958,48	7 081 906,15	0,00	52,33	0,00	2022	31/12/2022
50	г. Ангарск, 76-й кв-л., д. 4	40733	РО	1957	-	Кирпичные	4	3	-	4 841,20	2 724,00	4 758 089,60	4 758 054,44	0,00	35,16	0,00	2022	31/12/2022
51	г. Ангарск, 77-й кв-л., д. 1	40747	РО	1956	-	Кирпичные	3	2	-	2 630,30	1 391,00	2 568 680,93	2 568 661,95	0,00	18,98	0,00	2022	31/12/2022
52	г. Ангарск, 77-й кв-л., д. 6	40751	РО	1958	-	Кирпичные	3	2	-	4 672,52	2 807,00	2 277 895,97	2 277 879,14	0,00	16,83	0,00	2022	31/12/2022
53	г. Ангарск, 78-й кв-л., д. 10	40760	РО	1953	-	Кирпичные	3	2	-	2 289,93	1 235,00	2 777 867,57	2 777 847,04	0,00	20,53	0,00	2022	31/12/2022
54	г. Ангарск, 78-й кв-л., д. 8	40758	РО	1952	-	Крупноблочные силикат	3	2	-	2 403,50	1 337,00	2 807 559,78	2 807 539,03	0,00	20,75	0,00	2022	31/12/2022
55	г. Ангарск, 78-й кв-л., д. 9	40759	РО	1956	-	Кирпичные	4	3	-	4 606,60	2 480,00	5 589 382,55	5 589 341,25	0,00	41,30	0,00	2022	31/12/2022
56	г. Ангарск, 80-й кв-л., д. 1	40770	РО	1960	-	Кирпичные	4	5	-	7 633,78	4 966,00	2 681 175,33	2 681 155,52	0,00	19,81	0,00	2022	31/12/2022
57	г. Ангарск, 80-й кв-л., д. 14	40781	РО	1961	-	Панельные	5	4	-	3 706,88	3 489,00	1 485 743,41	1 485 732,43	0,00	10,98	0,00	2022	31/12/2022
58	г. Ангарск, 81-й кв-л., д. 1	40785	РО	1958	-	Крупноблочные силикат	4	3	-	4 657,40	2 931,00	5 393 910,82	5 393 870,96	0,00	39,86	0,00	2022	31/12/2022
59	г. Ангарск, 81-й кв-л., д. 11	40791	РО	1959	-	Крупноблочные силикат	4	4	-	4 189,53	2 545,00	4 434 262,84						

1	2	3	4	5	6	7	8	9	10	11	12	13	14	15	16	17	18	19
105	г. Ангарск, 94-й кв-л., д. 15 (335 серия)	39455	РО	1964	-	Панельные	5	5	-	6 951,00	4 477,00	8 494 846,08	8 494 783,31	0,00	62,77	0,00	2022	31/12/2022
106	г. Ангарск, 94-й кв-л., д. 2 (335 серия)	39444	РО	1964	-	Панельные	5	5	-	6 919,50	4 437,00	11 825 873,54	11 825 786,16	0,00	87,38	0,00	2022	31/12/2022
107	г. Ангарск, 94-й кв-л., д. 22 (335 серия)	39462	РО	1965	-	Панельные	5	5	-	6 927,80	4 479,00	11 866 296,83	11 866 209,15	0,00	87,68	0,00	2022	31/12/2022
108	г. Ангарск, 95-й кв-л., д. 4 (335 серия)	39484	РО	1965	-	Панельные	5	7	-	7 614,20	4 826,00	12 200 066,43	12 199 976,28	0,00	90,15	0,00	2022	31/12/2022
109	г. Ангарск, 95-й кв-л., д. 5	39485	РО	1965	-	Панельные	5	5	-	5 274,00	3 318,00	5 889 612,06	5 889 568,54	0,00	43,52	0,00	2022	31/12/2022
110	г. Ангарск, мкр. 10-й, д. 55	46131	РО	2003	-	Газобетон	10	2	2	10 466,00	10 466,00	5 362 861,87	5 362 861,87	0,00	0,00	0,00	2022	31/12/2022
111	г. Ангарск, мкр. Майск, Комсомольская ул., д. 15	40002	РО	1952	-	Крупноблочные силикат	2	2	-	1 419,70	758,00	1 195 971,65	1 195 962,81	0,00	8,84	0,00	2022	31/12/2022
112	г. Ангарск, мкр. Цементный, Бабушкина ул., д. 1	39958	РО	1956	-	Кирпичные	2	3	-	2 440,43	1 377,00	2 288 927,10	2 288 910,19	0,00	16,91	0,00	2022	31/12/2022
113	г. Ангарск, мкр. Цементный, Бабушкина ул., д. 10	39963	РО	1957	-	Кирпичные	2	2	-	696,20	395,00	962 979,03	962 971,91	0,00	7,12	0,00	2022	31/12/2022
114	г. Ангарск, мкр. Цементный, Бабушкина ул., д. 12	39964	РО	1957	-	Кирпичные	2	2	-	686,36	389,00	953 016,75	953 009,71	0,00	7,04	0,00	2022	31/12/2022
115	г. Ангарск, мкр. Цементный, Бабушкина ул., д. 17	39968	РО	1957	-	Кирпичные	2	2	-	683,24	387,00	897 844,46	897 837,83	0,00	6,63	0,00	2022	31/12/2022
116	г. Ангарск, мкр. Цементный, Достоевского ул., д. 1	39983	РО	1956	-	Кирпичные	2	2	-	696,95	394,00	773 533,94	773 528,22	0,00	5,72	0,00	2022	31/12/2022
117	г. Ангарск, мкр. Цементный, Клубная ул., д. 11	40000	РО	1957	-	Кирпичные	2	2	-	691,99	391,00	901 302,73	901 296,07	0,00	6,66	0,00	2022	31/12/2022
118	г. Ангарск, мкр. Цементный, Лесная ул., д. 6	40007	РО	1956	-	Кирпичные	2	2	-	545,37	245,00	792 443,25	792 437,39	0,00	5,86	0,00	2022	31/12/2022
119	г. Ангарск, 92-й кв-л., д. 6 (335 серия)	39379	РО	1963	-	Панельные	5	4	-	5 508,00	3 530,00	8 973 874,09	8 973 807,78	0,00	66,31	0,00	2022	31/12/2022
120	г. Ангарск, 106-й кв-л., д. 10	40482	РО	1957	-	Кирпичные	4	3	-	6 505,74	2 745,00	7 296 360,41	7 296 306,50	0,00	53,91	0,00	2022	31/12/2022
121	г. Ангарск, 73-й кв-л., д. 6	40690	РО	1956	-	Кирпичные	4	4	-	6 101,80	3 670,00	6 514 177,80	6 514 129,67	0,00	48,13	0,00	2022	31/12/2022
122	г. Ангарск, 47-й кв-л., д. 16	40391	РО	1953	-	Кирпичные	3	3	-	3 592,88	1 824,00	3 015 560,54	3 015 538,26	0,00	22,28	0,00	2022	31/12/2022
123	г. Ангарск, 61-й кв-л., д. 16	40661	РО	1955	-	Кирпичные	3	3	-	3 380,15	2 058,00	1 367 267,38	1 367 257,28	0,00	10,10	0,00	2022	31/12/2022
124	г. Ангарск, 73-й кв-л., д. 5	40689	РО	1957	-	Кирпичные	4	3	-	4 284,20	2 956,00	4 496 378,35	4 496 345,13	0,00	33,22	0,00	2022	31/12/2022
125	рп. Мегет, Ленина ул., д. 12А	56076	РО	1988	-	Кирпичные	2	2	-	1 572,00	1 572,00	2 124 779,53	2 124 763,83	0,00	15,70	0,00	2022	31/12/2022
126	г. Ангарск, 73-й кв-л., д. 11	40696	РО	1957	-	Кирпичные	3	2	-	2 582,40	1 393,00	827 005,77	826 999,66	0,00	6,11	0,00	2022	31/12/2022
127	г. Ангарск, Б кв-л., д. 10	39543	РО	1959	-	Крупноблочные силикат	4	4	-	4 700,40	2 555,00	2 257 014,76	2 256 998,08	0,00	16,68	0,00	2022	31/12/2022
128	г. Ангарск, 74-й кв-л., д. 11	40708	РО	1957	-	Кирпичные	4	3	-	4 660,08	2 911,00	4 996 830,72	4 996 793,80	0,00	36,92	0,00	2022	31/12/2022
129	г. Ангарск, Б кв-л., д. 13	39547	РО	1959	-	Кирпичные	4	4	-	4 218,00	2 854,00	835 941,11	835 934,93	0,00	6,18	0,00	2022	31/12/2022
130	г. Ангарск, 80-й кв-л., д. 10	40778	РО	1958	-	Крупноблочные силикат	4	6	-	6 334,09	3 594,00	3 003 607,40	3 003 585,21	0,00	22,19	0,00	2022	31/12/2022
131	г. Ангарск, 91-й кв-л., д. 18	39373	РО	1974	-	Панельные	5	2	-	5 027,80	2 502,00	3 417 540,73	3 417 515,48	0,00	25,25	0,00	2022	31/12/2022
132	г. Ангарск, 73-й кв-л., д. 4	40688	РО	1957	-	Кирпичные	4	2	-	2 767,10	1 712,00	2 237 021,15	2 237 004,62	0,00	16,53	0,00	2022	31/12/2022
133	г. Ангарск, 29-й мкр., д. 11	39781	РО	1996	-	Панельные	9	4	-	19 302,80	13 939,00	13 251 297,21	13 251 199,30	0,00	97,91	0,00	2022	31/12/2022
134	г. Ангарск, 29-й мкр., д. 17	39784	РО	2003	-	Панельные	10	6	-	15 260,18	13 540,00	11 442 449,62	11 442 365,07	0,00	84,55	0,00	2022	31/12/2022
135	г. Ангарск, 55-й кв-л., д. 6	40512	РО	1952	-	Кирпичные	4	3	-	3 545,50	2 138,00	3 147 864,47	3 147 841,21	0,00	23,26	0,00	2022	31/12/2022
136	г. Ангарск, 76-й кв-л., д. 1	40731	РО	1957	-	Кирпичные	4	5	-	8 153,70	4 999,00	6 038 037,00	6 037 992,38	0,00	44,62	0,00	2022	31/12/2022
137	г. Ангарск, 75-й кв-л., д. 23	40730	РО	1953	-	Кирпичные	3	2	-	1 836,80	1 049,00	1 091 745,60	1 091 737,53	0,00	8,07	0,00	2022	31/12/2022
138	г. Ангарск, 73-й кв-л., д. 7	40692	РО	1956	-	Кирпичные	4	4	-	6 367,48	3 797,00	2 162 913,89	2 162 897,91	0,00	15,98	0,00	2022	31/12/2022
139	г. Ангарск, 59-й кв-л., д. 7	40586	РО	1954	-	Крупноблочные силикат	4	2	-	2 642,70	1 473,00	931 087,22	931 080,34	0,00	6,88	0,00	2022	31/12/2022
140	г. Ангарск, 106-й кв-л., д. 3	40394	РО	1956	-	Кирпичные	4	3	-	4 782,10	2 716,00	4 310 151,87	4 310 120,02	0,00	31,85	0,00	2022	31/12/2022
141	г. Ангарск, 38-й кв-л., д. 10	40370	РО	1950	-	Крупноблочные силикат	2	1	-	1 131,50	528,00	1 001 084,57	1 001 077,17	0,00	7,40	0,00	2022	31/12/2022
142	г. Ангарск, 49-й кв-л., д. 16	40423	РО	1952	-	Крупноблочные силикат	2	1	-	1 152,20	522,00	1 001 084,57	1 001 077,17	0,00	7,40	0,00	2022	31/12/2022
143	г. Ангарск, 26-й кв-л., д. 8	40230	РО	1950	-	Крупноблочные силикат	2	3	-	2 831,24	1 318,00	2 165 043,25	2 165 027,25	0,00	16,00	0,00	2022	31/12/2022
144	г. Ангарск, 38-й кв-л., д. 3	40364	РО	1950	-	Крупноблочные силикат	2	2	-	2 016,20	896,00	2 121 319,99	2 121 304,32	0,00	15,67	0,00	2022	31/12/2022
145	рп. Мегет, 1-й кв-л., д. 21	40953	РО	1979	-	Кирпичные	5	4	-	2 706,10	1 817,00	5 617 571,52	5 617 530,01	0,00	41,51	0,00	2022	31/12/2022
146	рп. Мегет, 1-й кв-л., д. 3	40947	РО	1975	-	Кирпичные	5	4	-	3 340,20	2 253,00	3 470 938,57	3 470 912,92	0,00	25,65	0,00	2022	31/12/2022
147	рп. Мегет, 1-й кв-л., д. 26	40957	РО	1985	-	Панельные	5	4	-	2 696,30	1 805,00	5 092 689,62	5 092 651,99	0,00	37,63	0,00	2022	31/12/2022
148	рп. Мегет, 1-й кв-л., д. 25	40956	РО	1988	-	Кирпичные	5	6	-	5 244,40	2 937,00	8 768 318,96	8 768 254,17	0,00	64,79	0,00	2022	31/12/2022
149	рп. Мегет, ул. Ленина, д. 1	56067	РО	1938	-	Бревно (брус)	2	2	-	624,50	556,00	1 621 781,41	1 621 769,43	0,00	11,98	0,00	2022	31/12/2022
150	рп. Мегет, ул. Хлебная база, д. 8	40966	РО	1960	-	Кирпичные	2	2	-	492,20	335,00	1 066 675,53	1 066 667,65	0,00	7,88	0,00	2022	31/12/2022
151	рп. Мегет, ул. Ленина, д. 7	56073	РО	1958	-	Бревно (брус)	2	1	-	413,80	364,00	1 001 084,57	1 001 077,17	0,00	7,40	0,00	2022	31/12/2022
152	г. Ангарск, 27-й кв-л., д. 8	40244	РО	1953	-	Крупноблочные силикат	2	2	-	1 317,19	732,00	1 805 900,24	1 805 886,90	0,00	13,34	0,00	2022	31/12/2022
153	г. Ангарск, 11-й мкр., д. 19	39600	РО	1971	-	Кирпичные	9	1	-	3 175,00	2 305,50	270 223,43	270 221,43	0,00	2,00	0,00	2022	31/12/2022
154	г. Ангарск, 7-й мкр., д. 16 (спецсчет)	39897	СС	1985	-	Панельные	5	24	-	24 938,20	14 736,10	3 508 810,54	3 508 810,54	0,00	0,00	0,00	2022	31/12/2022
155	г. Ангарск, 278-й кв-л., д. 5 (спецсчет)	40271	СС	1981	-	Панельные	5	6	-	6 673,50	4 220,60	308 549,91	308 549,91	0,00	0,00	0,00	2022	31/12/2022
156	г. Ангарск, 7-й мкр., д. 14 (спецсчет)	39893	СС	1989	-	Панельные	9	9	-	23 653,30	18 690,20	1 678 962,00	1 678 962,00	0,00	0,00	0,00	2022	31/12/2022
157	г. Ангарск, 9-й мкр., д. 84 (спецсчет)	39949	СС	1981	-	Панельные	9	10	-	29 015,20	19 606,40	3 994 031,81	3 994 031,81	0,00	0,00	0,00	2022	31/12/2022
158	г. Ангарск, 12А мкр., д. 2 (спецсчет																	

СЛУЖБА ПО ТАРИФАМ ИРКУТСКОЙ ОБЛАСТИ

ПРИКАЗ

1 ноября 2023 года

Иркутск

№ 79-301-спр

Об установлении долгосрочных тарифов на питьевую воду для потребителей ООО ТК «Белая» (ИНН 3851019540) на территориях с. Голуметь Черемховского района и п. Железнодорожный Усольского района

В соответствии с Федеральным законом от 7 декабря 2011 года № 416-ФЗ «О водоснабжении и водоотведении», постановлением Правительства Российской Федерации от 13 мая 2013 года № 406 «О государственном регулировании тарифов в сфере водоснабжения и водоотведения», руководствуясь статьей 21 Устава Иркутской области, Положением о службе по тарифам Иркутской области, утвержденным постановлением Правительства Иркутской области от 7 июня 2012 года № 303-пп, учитывая итоги рассмотрения данного вопроса на заседании Правления службы по тарифам Иркутской области 30 октября 2023 года,

ПРИКАЗЫВАЮ:

1. Установить долгосрочные тарифы на питьевую воду для потребителей ООО ТК «Белая» на территориях с. Голуметь Черемховского района и п. Железнодорожный Усольского района согласно приложению 1.
2. Установить долгосрочные параметры регулирования тарифов на питьевую воду для потребителей ООО ТК «Белая» на территориях с. Голуметь Черемховского района и п. Железнодорожный Усольского района, устанавливаемые на 2024 - 2028 годы для формирования тарифов с использованием метода индексации, согласно приложению 2.
3. Тарифы, установленные в пункте 1 настоящего приказа, действуют с 1 января 2024 года по 31 декабря 2028 года.
4. Компенсацию недополученных доходов ООО ТК «Белая» от реализации товаров и услуг населению по тарифам, не покрывающим экономически обоснованных расходов на их производство и реализацию, осуществлять за счет средств областного бюджета, предусмотренных в законе Иркутской области об областном бюджете на соответствующий финансовый год.
5. Признать утратившими силу с 1 января 2024 года:
 - 1) приказ службы по тарифам Иркутской области от 26 августа 2020 года № 140-спр «Об установлении долгосрочных тарифов на питьевую воду для потребителей ООО ТК «Белая» (ИНН 3851019540) на территориях с. Голуметь Черемховского района и п. Железнодорожный Усольского района»;
 - 2) приказ службы по тарифам Иркутской области от 18 августа 2021 года № 79-166-спр «О внесении изменений в отдельные приказы службы по тарифам Иркутской области»;
 - 3) приказ службы по тарифам Иркутской области от 26 ноября 2021 года № 79-323-спр «О внесении изменения в приказ службы по тарифам Иркутской области от 26 августа 2020 года № 140-спр»;
 - 4) приказ службы по тарифам Иркутской области от 25 ноября 2022 года № 79-383-спр «О внесении изменения в приказ службы по тарифам Иркутской области от 26 августа 2020 года № 140-спр».
6. Настоящий приказ подлежит официальному опубликованию в общественно-политической газете «Областная», сетевом издании «Официальный интернет-портал правовой информации Иркутской области» (ogirk.ru), а также на «Официальном интернет-портале правовой информации» (www.pravo.gov.ru) после его государственной регистрации.

Руководитель службы
А.Р. Халиулин

Приложение 1
к приказу службы по тарифам Иркутской области
от 1 ноября 2023 года № 79-301-спр

ДОЛГОСРОЧНЫЕ ТАРИФЫ
НА ПИТЬЕВУЮ ВОДУ ДЛЯ ПОТРЕБИТЕЛЕЙ ООО ТК «БЕЛАЯ» НА ТЕРРИТОРИЯХ
С. ГОЛУМЕТЬ ЧЕРЕМХОВСКОГО РАЙОНА И П. ЖЕЛЕЗНОДОРОЖНЫЙ УСОЛЬСКОГО РАЙОНА

№ п/п	Наименование населенного пункта	Период действия	Тариф (руб./куб.м)	
			Прочие потребители (НДС не облагается)	Население (НДС не облагается)
1.	село Голуметь Черемховского района	с 01.01.2024 по 30.06.2024	137,04	27,30
		с 01.07.2024 по 31.12.2024	160,84	29,01
		с 01.01.2025 по 30.06.2025	160,84	29,01
		с 01.07.2025 по 31.12.2025	172,02	30,54
		с 01.01.2026 по 30.06.2026	172,02	30,54
		с 01.07.2026 по 31.12.2026	176,31	31,76
		с 01.01.2027 по 30.06.2027	176,31	31,76
		с 01.07.2027 по 31.12.2027	153,37	33,03
2.	поселок Железнодорожный Усольского района	с 01.01.2028 по 30.06.2028	153,37	33,03
		с 01.07.2028 по 31.12.2028	157,92	34,35
		с 01.01.2024 по 30.06.2024	51,33	14,39
		с 01.07.2024 по 31.12.2024	64,98	15,29
		с 01.01.2025 по 30.06.2025	64,98	15,29
		с 01.07.2025 по 31.12.2025	69,87	16,10
		с 01.01.2026 по 30.06.2026	69,87	16,10
		с 01.07.2026 по 31.12.2026	71,56	16,74
		с 01.01.2027 по 30.06.2027	71,56	16,74
		с 01.07.2027 по 31.12.2027	59,94	17,40
с 01.01.2028 по 30.06.2028	59,94	17,40		
с 01.07.2028 по 31.12.2028	61,66	18,09		

Начальник управления регулирования цен (тарифов) и контроля в социальной сфере и коммунальном комплексе службы по тарифам Иркутской области
Н.Т. Шеховцева

Приложение 2
к приказу службы по тарифам
Иркутской области от 1 ноября 2023 года № 79-301-спр

ДОЛГОСРОЧНЫЕ ПАРАМЕТРЫ
РЕГУЛИРОВАНИЯ ТАРИФОВ НА ПИТЬЕВУЮ ВОДУ ДЛЯ ПОТРЕБИТЕЛЕЙ ООО ТК «БЕЛАЯ»
НА ТЕРРИТОРИЯХ С. ГОЛУМЕТЬ ЧЕРЕМХОВСКОГО РАЙОНА И П. ЖЕЛЕЗНОДОРОЖНЫЙ УСОЛЬСКОГО РАЙОНА,
УСТАНАВЛИВАЕМЫЕ НА 2024 - 2028 ГОДЫ ДЛЯ ФОРМИРОВАНИЯ ТАРИФОВ С ИСПОЛЬЗОВАНИЕМ МЕТОДА
ИНДЕКСАЦИИ

Наименование регулируемой организации	Год	Базовый уровень операционных расходов тыс. руб.	Индекс эффективности операционных расходов %	Нормативный уровень прибыли %	Показатели энергосбережения и энергетической эффективности	
					Уровень потерь воды %	Удельный расход электрической энергии кВт.ч/куб. м
ООО ТК «Белая»	1. Село Голуметь Черемховского района					
	2024	854,49	1,0	0,0	0,0	1,262
	2025	-	1,0	0,0	0,0	1,262
	2026	-	1,0	0,0	0,0	1,262
	2027	-	1,0	0,0	0,0	1,262
	2028	-	1,0	0,0	0,0	1,262
	2. Поселок Железнодорожный Усольского района					
	2024	2 058,75	1,0	0,0	0,0	1,190
	2025	-	1,0	0,0	0,0	1,190
	2026	-	1,0	0,0	0,0	1,190
2027	-	1,0	0,0	0,0	1,190	
2028	-	1,0	0,0	0,0	1,190	

Начальник управления регулирования цен (тарифов) и контроля в социальной сфере и коммунальном комплексе службы по тарифам Иркутской области
Н.Т. Шеховцева

СЛУЖБА ПО ТАРИФАМ ИРКУТСКОЙ ОБЛАСТИ

ПРИКАЗ

2 ноября 2023 года

Иркутск

№ 79-303-спр

Об установлении долгосрочных тарифов на тепловую энергию, поставляемую потребителям ООО «Окружные коммунальные системы» (ИНН 3849036789) на территории муниципального образования «Бохан» Боханского района Иркутской области (за исключением котельной ЦРБ п. Бохан)

В соответствии с Федеральным законом от 27 июля 2010 года № 190-ФЗ «О теплоснабжении», постановлением Правительства Российской Федерации от 22 октября 2012 года № 1075 «О ценообразовании в сфере теплоснабжения», руководствуясь статьей 21 Устава Иркутской области, Положением о службе по тарифам Иркутской области, утвержденным постановлением Правительства Иркутской области от 7 июня 2012 года № 303-пп, учитывая итоги рассмотрения данного вопроса на заседании Правления службы по тарифам Иркутской области 30 октября 2023 года,

ПРИКАЗЫВАЮ:

1. Установить долгосрочные тарифы на тепловую энергию, поставляемую потребителям ООО «Окружные коммунальные системы» на территории муниципального образования «Бохан» Боханского района Иркутской области (за исключением котельной ЦРБ п. Бохан), с календарной разбивкой согласно приложению 1.
2. Установить долгосрочные параметры регулирования деятельности ООО «Окружные коммунальные системы» на территории муниципального образования «Бохан» Боханского района Иркутской области (за исключением котельной ЦРБ п. Бохан), устанавливаемые на 2024 - 2028 годы для формирования тарифов с использованием метода индексации установленных тарифов, согласно приложению 2.
3. Тарифы, установленные в пункте 1 настоящего приказа, действуют с 1 января 2024 года по 31 декабря 2028 года.
4. Компенсацию выпадающих доходов ООО «Окружные коммунальные системы» от реализации населению тепловой энергии для целей отопления по тарифам, не обеспечивающим возмещение экономически обоснованных расходов, осуществлять за счет средств областного бюджета, предусмотренных в законе Иркутской области об областном бюджете на соответствующий финансовый год.
5. Признать утратившими силу с 1 января 2024 года:
 - 1) приказ службы по тарифам Иркутской области от 26 октября 2018 года № 260-спр «Об установлении долгосрочных тарифов на тепловую энергию, поставляемую потребителям ООО «Окружные коммунальные системы» (ИНН 3849036789) на территории муниципального образования «Бохан» Боханского района Иркутской области (за исключением котельной ЦРБ п. Бохан)»;
 - 2) пункт 101 приказа службы по тарифам Иркутской области от 20 декабря 2018 года № 520-спр «О внесении изменений в отдельные приказы службы по тарифам Иркутской области»;
 - 3) приказ службы по тарифам Иркутской области от 9 октября 2019 года № 250-спр «О внесении изменений в отдельные приказы службы по тарифам Иркутской области»;
 - 4) пункт 69 приказа службы по тарифам Иркутской области от 20 декабря 2019 года № 436-спр «О внесении изменений в отдельные приказы службы по тарифам Иркутской области»;
 - 5) приказ службы по тарифам Иркутской области от 16 ноября 2020 года № 287-спр «О внесении изменения в приказ службы по тарифам Иркутской области от 26 октября 2018 года № 260-спр»;
 - 6) пункт 36 приказа службы по тарифам Иркутской области от 18 декабря 2020 года № 406-спр «О внесении изменений в отдельные приказы службы по тарифам Иркутской области»;
 - 7) приказ службы по тарифам Иркутской области от 12 ноября 2021 года № 79-296-спр «О внесении изменения в приказ службы по тарифам Иркутской области от 26 октября 2018 года № 260-спр»;
 - 8) приказ службы по тарифам Иркутской области от 26 сентября 2022 года № 79-214-спр «О внесении изменения в приказ службы по тарифам Иркутской области от 26 октября 2018 года № 260-спр»;
 - 9) приказ службы по тарифам Иркутской области от 28 ноября 2022 года № 79-534-спр «О внесении изменения в приказ службы по тарифам Иркутской области от 26 октября 2018 года № 260-спр».
6. Настоящий приказ подлежит официальному опубликованию в общественно-политической газете «Областная», сетевом издании «Официальный интернет-портал правовой информации Иркутской области» (ogirk.ru), а также на «Официальном интернет-портале правовой информации» (www.pravo.gov.ru) после его государственной регистрации.

Руководитель службы
А.Р. Халиулин

Приложение 1
к приказу службы по тарифам Иркутской области
от 2 ноября 2023 года № 79-303-спр

ДОЛГОСРОЧНЫЕ ТАРИФЫ НА ТЕПЛОВУЮ ЭНЕРГИЮ, ПОСТАВЛЯЕМУЮ ПОТРЕБИТЕЛЯМ ООО «ОКРУЖНЫЕ КОММУНАЛЬНЫЕ СИСТЕМЫ» НА ТЕРРИТОРИИ МУНИЦИПАЛЬНОГО ОБРАЗОВАНИЯ «БОХАН» БОХАНСКОГО РАЙОНА ИРКУТСКОЙ ОБЛАСТИ (ЗА ИСКЛЮЧЕНИЕМ КОТЕЛЬНОЙ ЦРБ П. БОХАН)

Наименование регулируемой организации	Вид тарифа	Период действия	Вода
ООО «Окружные коммунальные системы»	Для потребителей, в случае отсутствия дифференциации тарифов по схеме подключения	с 01.01.2024 по 30.06.2024	5 859,38
		с 01.07.2024 по 31.12.2024	7 004,39
		с 01.01.2025 по 30.06.2025	7 004,39
		с 01.07.2025 по 31.12.2025	6 931,31
		с 01.01.2026 по 30.06.2026	6 931,31
		с 01.07.2026 по 31.12.2026	7 135,01
		с 01.01.2027 по 30.06.2027	7 135,01
		с 01.07.2027 по 31.12.2027	7 345,14
		с 01.01.2028 по 30.06.2028	7 345,14
		с 01.07.2028 по 31.12.2028	7 562,56
	одноставочный тариф, руб./Гкал (без учета НДС)	с 01.01.2024 по 30.06.2024	2 447,23
		с 01.07.2024 по 31.12.2024	2 601,40
		с 01.01.2025 по 30.06.2025	2 601,40
		с 01.07.2025 по 31.12.2025	2 739,26
		с 01.01.2026 по 30.06.2026	2 739,26
		с 01.07.2026 по 31.12.2026	2 848,82
		с 01.01.2027 по 30.06.2027	2 848,82
		с 01.07.2027 по 31.12.2027	2 962,76
		с 01.01.2028 по 30.06.2028	2 962,76
		с 01.07.2028 по 31.12.2028	3 081,26

Начальник управления регулирования цен (тарифов) и контроля в сфере теплоснабжения службы по тарифам Иркутской области
Е.С. Радионова

Приложение 2
к приказу службы по тарифам Иркутской области
от 2 ноября 2023 года № 79-303-спр

ДОЛГОСРОЧНЫЕ ПАРАМЕТРЫ
РЕГУЛИРОВАНИЯ ДЕЯТЕЛЬНОСТИ ООО «ОКРУЖНЫЕ КОММУНАЛЬНЫЕ СИСТЕМЫ» НА ТЕРРИТОРИИ
МУНИЦИПАЛЬНОГО ОБРАЗОВАНИЯ «БОХАН» БОХАНСКОГО РАЙОНА ИРКУТСКОЙ ОБЛАСТИ (ЗА ИСКЛЮЧЕНИЕМ
КОТЕЛЬНОЙ ЦРБ П. БОХАН), УСТАНАВЛИВАЕМЫЕ НА 2024 - 2028 ГОДЫ ДЛЯ ФОРМИРОВАНИЯ ТАРИФОВ С
ИСПОЛЬЗОВАНИЕМ МЕТОДА ИНДЕКСАЦИИ УСТАНОВЛЕННЫХ ТАРИФОВ

Наименование регулируемой организации	Год	Базовый уровень операционных расходов тыс. руб.	Индекс эффективности операционных расходов %	Нормативный уровень прибыли %	Показатели энергосбережения и энергетической эффективности	Динамика изменения расходов на топливо
ООО «Окружные коммунальные системы»	2024	13 294,7	1,0	0,0	-	-
	2025	-	1,0	0,0	-	-
	2026	-	1,0	0,0	-	-
	2027	-	1,0	0,0	-	-
	2028	-	1,0	0,0	-	-

Начальник управления регулирования цен (тарифов) и контроля в сфере теплоснабжения службы по тарифам Иркутской области
Е.С. Радионова

СЛУЖБА ПО ОХРАНЕ ОБЪЕКТОВ КУЛЬТУРНОГО НАСЛЕДИЯ ИРКУТСКОЙ ОБЛАСТИ

П Р И К А З

19 октября 2023 г.

Иркутск

№ 76-846-спр

О включении в единый государственный реестр объектов культурного наследия (памятников истории и культуры) народов Российской Федерации выявленного объекта культурного наследия

В соответствии с пунктом 5 статьи 3.1, пунктом 12 статьи 9.2, пунктом 3, подпунктом 2 пункта 7 и пунктом 8 статьи 18 Федерального закона от 25 июня 2002 года № 73-ФЗ «Об объектах культурного наследия (памятниках истории и культуры) народов Российской Федерации», статьей 8 Закона Иркутской области от 23 июля 2008 года № 57-оз «Об объектах культурного наследия (памятниках истории и культуры) народов Российской Федерации в Иркутской области», принимая во внимание Акт № 22/165 государственной историко-культурной экспертизы выявленного объекта культурного наследия «Дом жилой священника», кон. XIX в., расположенного по адресу: Иркутская область, Качугский район, Белоусово с., Тракторная ул., в целях обоснования целесообразности его включения в Единый государственный реестр объектов культурного наследия (памятников истории и культуры) народов Российской Федерации от 5 июня 2023 года, руководствуясь статьей 21 Устава Иркутской области, пунктом 10 Положения о службе по охране объектов культурного наследия Иркутской области, утвержденного постановлением Правительства Иркутской области от 9 марта 2010 года № 31-пп,

ПРИКАЗЫВАЮ:

1. Включить выявленный объект культурного наследия «Дом жилой священника», кон. XIX в., расположенный по адресу: Иркутская область, Качугский район, Белоусово с., Тракторная ул., в единый государственный реестр объектов культурного наследия (памятников истории и культуры) народов Российской Федерации в качестве объекта культурного наследия местного (муниципального) значения (памятника) с наименованием «Дом жилой священника», кон. XIX в., расположенного по адресу: Иркутская область, муниципальный район Качугский, сельское поселение Белоусовское, село Белоусово, улица Победы, дом 26 (далее – объект культурного наследия).
2. Утвердить границы территории объекта культурного наследия согласно приложениям 1, 2 к настоящему приказу.
3. Утвердить режим использования территории объекта культурного наследия согласно приложению 3 к настоящему приказу.
4. Признать утратившим силу пункт 17.1.30 подраздела 17.1 раздела 17 Перечня выявленных объектов культурного наследия, расположенных на территории Иркутской области, утвержденного приказом службы по охране объектов культурного наследия Иркутской области от 14 февраля 2017 года № 18-спр.
5. Настоящий приказ подлежит официальному опубликованию в общественно-политической газете «Областная», сетевом издании «Официальный интернет-портал правовой информации Иркутской области» (ogirk.ru), а также на «Официальном интернет-портале правовой информации» (www.pravo.gov.ru) после его государственной регистрации.
6. Настоящий приказ вступает в силу через десять календарных дней со дня его официального опубликования.

Руководитель службы по охране объектов культурного наследия Иркутской области
В.В. Соколов

Приложение 2
к приказу службы по охране объектов культурного наследия Иркутской области от 19 октября 2023 года № 76-846-спр

Перечень координат поворотных (характерных) точек границ территории объекта культурного наследия местного (муниципального) значения

Наименование и датировка объекта: «Дом жилой священника», кон. XIX в.
Адрес: Иркутская область, муниципальный район Качугский, сельское поселение Белоусовское, село Белоусово, улица Победы, дом 26

Система координат – МСК-38

Название №№ знака	X (м)	Y (м)	Дирекционный угол (град. мин. сек.)	Мера линий (м)
1	577729.97	4212666.18	297° 09' 55"	17.50
2	577737.96	4212650.61	27° 09' 23"	19.50
3	577755.31	4212659.51	116° 45' 19"	17.50
4	577747.43	4212675.14	207° 04' 40"	4.00
5	577743.87	4212673.32	207° 10' 56"	11.62
6	577733.53	4212668.01	207° 12' 19"	4.00
1	577729.97	4212666.18		
Площадь:				342 м ²

Система координат геодезическая WGS-84

Название №№ знака	Широта	Долгота
1	054° 01' 27.002"	105° 27' 50.449"
2	054° 01' 27.256"	105° 27' 49.590"
3	054° 01' 27.820"	105° 27' 50.071"
4	054° 01' 27.569"	105° 27' 50.933"
5	054° 01' 27.454"	105° 27' 50.835"
6	054° 01' 27.118"	105° 27' 50.548"

Приложение 1
к приказу службы по охране объектов культурного наследия Иркутской области от 19 октября 2023 года № 76-846-спр

Карта границ территории объекта культурного наследия местного (муниципального) значения

Наименование и датировка объекта: «Дом жилой священника», кон. XIX в.
Адрес: Иркутская область, муниципальный район Качугский, сельское поселение Белоусовское, село Белоусово, улица Победы, дом 26



Условные обозначения:

- объект культурного наследия
- граница территории объекта культурного наследия
- 1 - обозначение характерной точки границы территории объекта культурного наследия

Приложение 3
к приказу службы по охране объектов культурного наследия Иркутской области от 19 октября 2023 года № 76-846-спр

Режим использования территории объекта культурного наследия местного (муниципального) значения

Наименование и датировка объекта: «Дом жилой священника», кон. XIX в.
Адрес: Иркутская область, муниципальный район Качугский, сельское поселение Белоусовское, село Белоусово, улица Победы, дом 26

- на территории памятника или ансамбля запрещается строительство объектов капитального строительства и увеличение объемно-пространственных характеристик существующих на территории памятника или ансамбля объектов капитального строительства; проведение земляных, строительных, мелиоративных и иных работ, за исключением работ по сохранению объекта культурного наследия или его отдельных элементов, сохранению историко-градостроительной или природной среды объекта культурного наследия;
- на территории памятника или ансамбля разрешается ведение хозяйственной деятельности, не противоречащей требованиям обеспечения сохранности объекта культурного наследия и позволяющей обеспечить функционирование объекта культурного наследия в современных условиях.

СЛУЖБА ПО ОХРАНЕ ОБЪЕКТОВ КУЛЬТУРНОГО НАСЛЕДИЯ ИРКУТСКОЙ ОБЛАСТИ

П Р И К А З

19 октября 2023 г.

Иркутск

№ 76-847-спр

О включении в единый государственный реестр объектов культурного наследия (памятников истории и культуры) народов Российской Федерации выявленного объекта культурного наследия

В соответствии с пунктом 5 статьи 3.1, пунктом 12 статьи 9.2, пунктом 3, подпунктом 2 пункта 7 и пунктом 8 статьи 18 Федерального закона от 25 июня 2002 года № 73-ФЗ «Об объектах культурного наследия (памятниках истории и культуры) народов Российской Федерации», частью 1 статьи 8 Закона Иркутской области от 23 июля 2008 года № 57-оз «Об объектах культурного наследия (памятниках истории и культуры) народов Российской Федерации в Иркутской области», принимая во внимание Акт № 22/105 государственной историко-культурной экспертизы выявленного объекта культурного наследия «Дом жилой», нач. XX в., расположенного по адресу: Иркутская область, Тулунский район, Тулун г., Свердлова ул., 38 (Виноградова ул., 38?), в целях обоснования целесообразности его включения в Единый государственный реестр объектов культурного наследия (памятников истории и культуры) народов Российской Федерации от 30 апреля 2023 года, руководствуясь статьей 21 Устава Иркутской области, пунктом 10 Положения о службе по охране объектов культурного наследия Иркутской области, утвержденного постановлением Правительства Иркутской области от 9 марта 2010 года № 31-пп,

ПРИКАЗЫВАЮ:


1. Включить выявленный объект культурного наследия «Дом жилой», нач. XX в., расположенный по адресу: Иркутская область, Тулунский район, Тулун г., Свердлова ул., 38 (Виноградова ул., 38?), в единый государственный реестр объектов культурного наследия (памятников истории и культуры) народов Российской Федерации в качестве объекта культурного наследия регионального значения (памятника) с наименованием «Дом жилой», нач. XX в., расположенного по адресу: Иркутская область, городской округ город Тулун, город Тулун, улица Виноградова, дом 38 (далее – объект культурного наследия).
2. Утвердить границы территории объекта культурного наследия согласно приложениям 1, 2 к настоящему приказу.
3. Утвердить режим использования территории объекта культурного наследия согласно приложению 3 к настоящему приказу.
4. Признать утратившим силу пункт 28.1.47 подраздела 28.1 раздела 28 Перечня выявленных объектов культурного наследия, расположенных на территории Иркутской области, утвержденного приказом службы по охране объектов культурного наследия Иркутской области от 14 февраля 2017 года № 18-спр.
5. Настоящий приказ подлежит официальному опубликованию в общественно-политической газете «Областная», сетевом издании «Официальный интернет-портал правовой информации Иркутской области» (ogirk.ru), а также на «Официальном интернет-портале правовой информации» (www.pravo.gov.ru) после его государственной регистрации.
6. Настоящий приказ вступает в силу через десять календарных дней со дня его официального опубликования.

Руководитель службы по охране объектов культурного наследия Иркутской области
В.В. Соколов




Приложение 1
к приказу службы по охране объектов культурного наследия Иркутской области от 19 октября 2023 года № 76-847-спр

Карта границ территории объекта культурного наследия регионального значения

Наименование и датировка объекта: «Дом жилой», нач. XX в.
Адрес: Иркутская область, городской округ город Тулун, город Тулун, улица Виноградова, дом 38



Условные обозначения:

-  - граница территории объекта культурного наследия
-  - обозначение характерной точки границы территории объекта культурного наследия
-  - объект культурного наследия

Приложение 2
к приказу службы по охране объектов культурного наследия Иркутской области от 19 октября 2023 года № 76-847-спр

Перечень координат поворотных (характерных) точек границ территории объекта культурного наследия регионального значения

Наименование и датировка объекта: «Дом жилой», нач. XX в.
Адрес: Иркутская область, городской округ город Тулун, город Тулун, улица Виноградова, дом 38

Система координат – МСК-38, зона 2

Название №№ знака	X (м)	Y (м)	Дирекционный угол (град. мин. сек.)	Мера линий (м)
1	636942.81	2285001.85	105° 45' 04"	0.81
2	636942.59	2285002.63	105° 29' 42"	6.29
3	636940.91	2285008.69	103° 24' 11"	5.05
4	636939.74	2285013.60	194° 35' 08"	16.44
5	636923.83	2285009.46	282° 48' 33"	5.32
6	636925.01	2285004.27	282° 49' 35"	6.89
7	636926.54	2284997.55	14° 47' 27"	8.66
8	636934.91	2284999.76	14° 47' 48"	6.58
9	636941.27	2285001.44	14° 54' 30"	1.59
1	636942.81	2285001.85		
Площадь:				202 м ²

Система координат геодезическая WGS-84

№ п/п	Широта	Долгота
1	054° 33' 22.569"	100° 34' 28.005"
2	054° 33' 22.562"	100° 34' 28.049"
3	054° 33' 22.506"	100° 34' 28.385"
4	054° 33' 22.467"	100° 34' 28.658"
5	054° 33' 21.953"	100° 34' 28.421"
6	054° 33' 21.993"	100° 34' 28.132"
7	054° 33' 22.044"	100° 34' 27.759"
8	054° 33' 22.314"	100° 34' 27.886"
9	054° 33' 22.519"	100° 34' 27.982"

Приложение 3
к приказу службы по охране объектов культурного наследия Иркутской области от 19 октября 2023 года № 76-847-спр

Режим использования территории объекта культурного наследия регионального значения

Наименование и датировка объекта: «Дом жилой», нач. XX в.
Адрес: Иркутская область, городской округ город Тулун, город Тулун, улица Виноградова, дом 38

- на территории памятника или ансамбля запрещается строительство объектов капитального строительства и увеличение объемно-пространственных характеристик существующих на территории памятника или ансамбля объектов капитального строительства; проведение земляных, строительных, мелиоративных и иных работ, за исключением работ по сохранению объекта культурного наследия или его отдельных элементов, сохранению историко-градостроительной или природной среды объекта культурного наследия;
- на территории памятника или ансамбля разрешается ведение хозяйственной деятельности, не противоречащей требованиям обеспечения сохранности объекта культурного наследия и позволяющей обеспечить функционирование объекта культурного наследия в современных условиях.

СЛУЖБА ПО ОХРАНЕ ОБЪЕКТОВ КУЛЬТУРНОГО НАСЛЕДИЯ ИРКУТСКОЙ ОБЛАСТИ

П Р И К А З

19 октября 2023 г.

Иркутск

№ 76-845-спр

Приложение 1
к приказу службы по охране объектов культурного наследия Иркутской области от 19 октября 2023 года № 76-845-спр

О включении в единый государственный реестр объектов культурного наследия (памятников истории и культуры) народов Российской Федерации выявленного объекта культурного наследия

В соответствии с пунктом 5 статьи 3.1, пунктом 12 статьи 9.2, пунктом 3, подпунктом 2 пункта 7 и пунктом 8 статьи 18 Федерального закона от 25 июня 2002 года № 73-ФЗ «Об объектах культурного наследия (памятниках истории и культуры) народов Российской Федерации», статьей 8 Закона Иркутской области от 23 июля 2008 года № 57-оз «Об объектах культурного наследия (памятниках истории и культуры) народов Российской Федерации в Иркутской области», принимая во внимание Акт № 22/176 государственной историко-культурной экспертизы выявленного объекта культурного наследия «Дом жилой», кон. XIX - нач. XX вв., расположенного по адресу: Иркутская область, Качугский район, Качуг р.п., Ленина ул., 33, в целях обоснования целесообразности его включения в Единый государственный реестр объектов культурного наследия (памятников истории и культуры) народов Российской Федерации от 3 июля 2023 года, руководствуясь статьей 21 Устава Иркутской области, пунктом 10 Положения о службе по охране объектов культурного наследия Иркутской области, утвержденного постановлением Правительства Иркутской области от 9 марта 2010 года № 31-пп,

ПРИКАЗЫВАЮ:

1. Включить выявленный объект культурного наследия «Дом жилой», кон. XIX - нач. XX вв., расположенный по адресу: Иркутская область, Качугский район, Качуг р.п., Ленина ул., 33, в единый государственный реестр объектов культурного наследия (памятников истории и культуры) народов Российской Федерации в качестве объекта культурного наследия местного (муниципального) значения (памятника) с наименованием «Дом жилой», кон. XIX – нач. XX вв., расположенного по адресу: Иркутская область, муниципальный район Качугский, городское поселение Качугское, рабочий поселок Качуг, улица Ленина, дом 33 (далее – объект культурного наследия).
2. Утвердить границы территории объекта культурного наследия согласно приложениям 1, 2 к настоящему приказу.
3. Утвердить режим использования территории объекта культурного наследия согласно приложению 3 к настоящему приказу.
4. Признать утратившим силу пункт 17.1.248 подраздела 17.1 раздела 17 Перечня выявленных объектов культурного наследия, расположенных на территории Иркутской области, утвержденного приказом службы по охране объектов культурного наследия Иркутской области от 14 февраля 2017 года № 18-спр.
5. Настоящий приказ подлежит официальному опубликованию в общественно-политической газете «Областная», сетевом издании «Официальный интернет-портал правовой информации Иркутской области» (ojirk.ru), а также на «Официальном интернет-портале правовой информации» (www.pravo.gov.ru) после его государственной регистрации.
6. Настоящий приказ вступает в силу через десять календарных дней со дня его официального опубликования.

Руководитель службы по охране объектов культурного наследия Иркутской области
В.В. Соколов

Приложение 2
к приказу службы по охране объектов культурного наследия Иркутской области от 19 октября 2023 года № 76-845-спр

Перечень координат поворотных (характерных) точек границ территории объекта культурного наследия местного (муниципального) значения

Наименование и датировка объекта: «Дом жилой», кон. XIX – нач. XX вв.
Адрес: Иркутская область, муниципальный район Качугский, городское поселение Качугское, рабочий поселок Качуг, улица Ленина, дом 33

Система координат – МСК-38

Название №№ знака	X (м)	Y (м)	Дирекционный угол (град. мин. сек.)	Мера линий (м)
1	570314.97	4239855.73	25° 36' 39"	18.53
2	570331.68	4239863.74	115° 35' 42"	14.79
3	570325.29	4239877.08	205° 36' 39"	18.53
4	570308.58	4239869.07	295° 36' 18"	4.00
5	570310.31	4239865.46	295° 34' 59"	6.79
6	570313.24	4239859.34	295° 36' 18"	4.00
1	570314.97	4239855.73		
Площадь:				274 м ²

Система координат геодезическая WGS-84



Название №№ знака	Широта	Долгота
1	053° 57' 31.672"	105° 52' 44.866"
2	053° 57' 32.213"	105° 52' 45.303"
3	053° 57' 32.008"	105° 52' 46.035"
4	053° 57' 31.467"	105° 52' 45.598"
5	053° 57' 31.522"	105° 52' 45.400"
6	053° 57' 31.617"	105° 52' 45.064"

Карта границ территории объекта культурного наследия местного (муниципального) значения

Наименование и датировка объекта: «Дом жилой», кон. XIX – нач. XX вв.
Адрес: Иркутская область, муниципальный район Качугский, городское поселение Качугское, рабочий поселок Качуг, улица Ленина, дом 33



Условные обозначения:

-  - объект культурного наследия
-  - граница территории объекта культурного наследия
- 1 - обозначение характерной точки границы территории объекта культурного наследия

Приложение 3
к приказу службы по охране объектов культурного наследия Иркутской области от 19 октября 2023 года № 76-845-спр

Режим использования территории объекта культурного наследия местного (муниципального) значения

Наименование и датировка объекта: «Дом жилой», кон. XIX – нач. XX вв.
Адрес: Иркутская область, муниципальный район Качугский, городское поселение Качугское, рабочий поселок Качуг, улица Ленина, дом 33

- на территории памятника или ансамбля запрещается строительство объектов капитального строительства и увеличение объемно-пространственных характеристик существующих на территории памятника или ансамбля объектов капитального строительства; проведение земляных, строительных, мелиоративных и иных работ, за исключением работ по сохранению объекта культурного наследия или его отдельных элементов, сохранению историко-градостроительной или природной среды объекта культурного наследия;
- на территории памятника или ансамбля разрешается ведение хозяйственной деятельности, не противоречащей требованиям обеспечения сохранности объекта культурного наследия и позволяющей обеспечить функционирование объекта культурного наследия в современных условиях.

СЛУЖБА ПО ОХРАНЕ ОБЪЕКТОВ КУЛЬТУРНОГО НАСЛЕДИЯ ИРКУТСКОЙ ОБЛАСТИ

ПРИКАЗ

19 октября 2023 года

№ 76-848-спр

г. Иркутск

Об утверждении предмета охраны объекта культурного наследия регионального значения

В соответствии с подпунктом 10 пункта 2 статьи 33 Федерального закона от 25 июня 2002 года № 73-ФЗ «Об объектах культурного наследия (памятниках истории и культуры) народов Российской Федерации», руководствуясь статьей 21 Устава Иркутской области, подпунктом 1 пункта 6 Положения о службе по охране объектов культурного наследия Иркутской области, утвержденного постановлением Правительства Иркутской области от 9 марта 2010 года № 31-пп,

ПРИКАЗЫВАЮ:

1. Утвердить предмет охраны объекта культурного наследия регионального значения «Доходный дом Бушман А.З., 1907 г. (вид объекта культурного наследия – памятник), расположенного по адресу (местонахождение): Иркутская область, г. Иркутск, ул. Бабушкина, 5, согласно приложению к настоящему приказу.

2. Настоящий приказ подлежит официальному опубликованию в общественно-политической газете «Областная», сетевом издании «Официальный интернет-портал правовой информации Иркутской области» (ogirk.ru), а также на «Официальном интернет-портале правовой информации» (www.pravo.gov.ru) после его государственной регистрации.

3. Настоящий приказ вступает в силу со дня его официального опубликования.

Руководитель службы по охране объектов культурного наследия Иркутской области
В.В. Соколов

Приложение
к приказу службы по охране объектов культурного наследия Иркутской области от 19 октября 2023 года № 76-848-спр

Предмет охраны
объекта культурного наследия регионального «Доходный дом Бушман А.З., 1907 г., расположенного по адресу: Иркутская область, г. Иркутск, ул. Бабушкина, 5

1. Градостроительные характеристики и месторасположение:

Дом расположен в городе Иркутске, в историческом квартале № 88, по красной линии застройки улицы Бабушкина, на которую ориентирован главным фасадом.

2. Объемно-планировочное построение:

Небольшой двухэтажный деревянный доходный дом на бутовом ленточном фундаменте из песчаника. Объемно-планировочное построение здания в габаритах капитальных конструкций, включающее в себя:

- основной прямоугольный объем с дополнительной лестницей в северном углу;
- равновысокий пристрой с парадным входом и лестницей на второй этаж на северо-западном фасаде;
- пониженный двухэтажный пристрой, на северо-западном фасаде, расположенный в линию с северо-восточным фасадом;

- консольный пристрой в уровне межэтажной площадки на северо-западном фасаде.

Форма крыши вальмовая над основным объемом и пристроем с парадным входом; односкатная над пониженными пристроями северо-западного фасада.

- Форма, габариты, высотные отметки здания, его частей и элементов;

- Габариты, материал и расположение капитальных стен здания;

- Местоположение, форма и размеры наружных дверных и оконных проёмов;

- Композиционное построение фасадов;

- Материал, местоположение, форма и размеры лестниц.

3. Отделка и декоративно-художественное оформление фасадов:

Бревенчатые стены основного объема и пристроя.

Дощатые стены консольного пристроя северо-западного фасада.

Фундамент – бутовый ленточный из песчаника.

Материал исполнения декоративно-художественных элементов: дерево, окрашены.

Дощатый двухчастный фриз по периметру основного объема и пристроя с парадным входом:

- вертикально набранные доски с профилированным пояском, проходящим в средней части фриза и украшенным зубчиками;

- нижняя часть фриза – сквозная пропиленная резьба растительного орнамента;

- верхняя часть – гладкие доски, с нащельниками.

Подшивной профилированный карниз по периметру основного объема и пристроя с парадным входом, украшен двуслойной резьбой из сухариков и сквозной пропиленной резьбы растительного орнамента.

Прямоугольные окна в уровне первого и второго этажей основного объема:

- наличники с щипцовым на плечиках сандриком, украшенным гребешками и двуслойным подзором с боковыми подвесками;

- на подвышении – накладные контурные элементы с токарной розеткой по центру и фигурными кронштейнами по бокам;

- боковые стойки наличников со свесами в виде кисточек и накладными «брильянтами»;

- фартук украшен плоскими накладными элементами по центру;

- ставни – филенчатые двусторчатые трехчастные на окнах первого этажа, окна второго этажа без ставней.

4. Функциональное использование:

функциональное использование – жильё.

5. Отделка и декоративно-художественное оформление интерьеров:

Деревянная парадная одномаршевая лестница с деревянным ограждением.

Деревянная двухмаршевая лестница с деревянными перилами в северном углу основного объема.

Приложение
к предмету охраны объекта культурного наследия регионального значения «Доходный дом Бушман А.З., 1907 г., расположенного по адресу: Иркутская область, г. Иркутск, ул. Бабушкина, 5




3. Общий вид в застройке ул. Бабушкина.

4. Главный юго-западный фасад.



5. Общий вид с юга.

6. Юго-восточный фасад.



7. Общий вид с востока.




1. Фрагмент ансамбля застройки ул. Бабушкина, №№ 11, 13.

2. Фрагмент ансамбля застройки ул. Бабушкина. От дома № 18 в сторону ул. К.Маркса.








8. Северо-восточный фасад.



9. Северо-западный фасад. Вид из соседней усадьбы.
10. Северо-западный фасад. Фото 2006 г.



11. Декор фриза, карниз.
12. Фрагмент главного фасада.



13. Главный вход.



14. Главный вход. Навес.



15. Навес главного входа. Крошечный карниз.



16. Окно главного фасада.



17. Поднятые пристройки северо-западного фасада.



18. Консольный поднятый объем.




19. Сдвоенное окно северо-западного фасада.



20. Небольшое окно северо-восточного фасада.



21. Лестница северо-восточного фасада. Вид от входа.



22. Лестница северо-восточного фасада. Вид с площадки второго этажа.

СЛУЖБА ПО ОХРАНЕ ОБЪЕКТОВ КУЛЬТУРНОГО НАСЛЕДИЯ ИРКУТСКОЙ ОБЛАСТИ

П Р И К А З

19 октября 2023 г.

Иркутск

№ 76-844-спр

О включении в единый государственный реестр объектов культурного наследия (памятников истории и культуры) народов Российской Федерации выявленного объекта культурного наследия

В соответствии с пунктом 5 статьи 3.1, пунктом 12 статьи 9.2, пунктом 3, подпунктом 2 пункта 7 и пунктом 8 статьи 18 Федерального закона от 25 июня 2002 года № 73-ФЗ «Об объектах культурного наследия (памятниках истории и культуры) народов Российской Федерации», статьей 8 Закона Иркутской области от 23 июля 2008 года № 57-оз «Об объектах культурного наследия (памятниках истории и культуры) народов Российской Федерации в Иркутской области», принимая во внимание Акт № 22/175 государственной историко-культурной экспертизы выявленного объекта культурного наследия «Дом жилой», ок. 1913 г., расположенного по адресу: Иркутская область, Качугский район, Качуг р.п., Ленина ул., 8, в целях обоснования целесообразности его включения в Единый государственный реестр объектов культурного наследия (памятников истории и культуры) народов Российской Федерации от 5 июня 2023 года, руководствуясь статьей 21 Устава Иркутской области, пунктом 10 Положения о службе по охране объектов культурного наследия Иркутской области, утвержденного постановлением Правительства Иркутской области от 9 марта 2010 года № 31-пп,

ПРИКАЗЫВАЮ:

1. Включить выявленный объект культурного наследия «Дом жилой», ок. 1913 г., расположенный по адресу: Иркутская область, Качугский район, Качуг р.п., Ленина ул., 8, в единый государственный реестр объектов культурного наследия (памятников истории и культуры) народов Российской Федерации в качестве объекта культурного наследия местного (муниципального) значения (памятника) с наименованием «Дом жилой», нач. XX в., расположенного по адресу: Иркутская область, муниципальный район Качугский, городское поселение Качугское, рабочий поселок Качуг, улица Ленина, дом 8 (далее – объект культурного наследия).
2. Утвердить границы территории объекта культурного наследия согласно приложениям 1, 2 к настоящему приказу.
3. Утвердить режим использования территории объекта культурного наследия согласно приложению 3 к настоящему приказу.
4. Признать утратившим силу пункт 17.1.246 подраздела 17.1 раздела 17 Перечня выявленных объектов культурного наследия, расположенных на территории Иркутской области, утвержденного приказом службы по охране объектов культурного наследия Иркутской области от 14 февраля 2017 года № 18-спр.
5. Настоящий приказ подлежит официальному опубликованию в общественно-политической газете «Областная», сетевом издании «Официальный интернет-портал правовой информации Иркутской области» (ogirk.ru), а также на «Официальном интернет-портале правовой информации» (www.pravo.gov.ru) после его государственной регистрации.
6. Настоящий приказ вступает в силу через десять календарных дней со дня его официального опубликования.

Руководитель службы по охране объектов культурного наследия Иркутской области
В.В. Соколов

Приложение 2
к приказу службы по охране объектов культурного наследия Иркутской области от 19 октября 2023 года № 76-844-спр

Перечень координат поворотных (характерных) точек границ территории объекта культурного наследия местного (муниципального) значения

Наименование и датировка объекта: «Дом жилой», нач. XX в.
Адрес: Иркутская область, муниципальный район Качугский, городское поселение Качугское, рабочий поселок Качуг, улица Ленина, дом 8

Система координат – МСК-38				
Название №№ знака	X (м)	Y (м)	Дирекционный угол (град. мин. сек.)	Мера линий (м)
1	570428.98	4239610.65	126° 59' 04"	4.01
2	570426.57	4239613.85	127° 01' 15"	15.18
3	570417.43	4239625.97	127° 02' 19"	6.79
4	570413.34	4239631.39	217° 00' 09"	12.96
5	570402.99	4239623.59	307° 02' 15"	25.98
6	570418.64	4239602.85	37° 01' 45"	12.95
1	570428.98	4239610.65		
Площадь:				337 м ²

Система координат геодезическая WGS-84		
Название №№ знака	Широта	Долгота
1	053° 57' 35.342"	105° 52' 31.411"
2	053° 57' 35.265"	105° 52' 31.586"
3	053° 57' 34.970"	105° 52' 32.252"
4	053° 57' 34.838"	105° 52' 32.550"
5	053° 57' 34.503"	105° 52' 32.123"
6	053° 57' 35.007"	105° 52' 30.984"

Приложение 1
к приказу службы по охране объектов культурного наследия Иркутской области от 19 октября 2023 года № 76-844-спр

Карта границ территории объекта культурного наследия местного (муниципального) значения

Наименование и датировка объекта: «Дом жилой», нач. XX в.
Адрес: Иркутская область, муниципальный район Качугский, городское поселение Качугское, рабочий поселок Качуг, улица Ленина, дом 8



Условные обозначения:

- объект культурного наследия
- граница территории объекта культурного наследия
- 1 - обозначение характерной точки границы территории объекта культурного наследия

Приложение 3
к приказу службы по охране объектов культурного наследия Иркутской области от 19 октября 2023 года № 76-844-спр

Режим использования территории объекта культурного наследия местного (муниципального) значения

Наименование и датировка объекта: «Дом жилой», нач. XX в.
Адрес: Иркутская область, муниципальный район Качугский, городское поселение Качугское, рабочий поселок Качуг, улица Ленина, дом 8

- на территории памятника или ансамбля запрещается строительство объектов капитального строительства и увеличение объемно-пространственных характеристик существующих на территории памятника или ансамбля объектов капитального строительства; проведение земляных, строительных, мелиоративных и иных работ, за исключением работ по сохранению объекта культурного наследия или его отдельных элементов, сохранению историко-градостроительной или природной среды объекта культурного наследия;
- на территории памятника или ансамбля разрешается ведение хозяйственной деятельности, не противоречащей требованиям обеспечения сохранности объекта культурного наследия и позволяющей обеспечить функционирование объекта культурного наследия в современных условиях.

СЛУЖБА ПО ОХРАНЕ ОБЪЕКТОВ КУЛЬТУРНОГО НАСЛЕДИЯ ИРКУТСКОЙ ОБЛАСТИ

П Р И К А З

19 октября 2023 года

г. Иркутск

№ 76-852-спр

Об утверждении предмета охраны объекта культурного наследия регионального значения

В соответствии с подпунктом 10 пункта 2 статьи 33, статьей 64 Федерального закона от 25 июня 2002 года № 73-ФЗ «Об объектах культурного наследия (памятниках истории и культуры) народов Российской Федерации», приказом Министерства культуры Российской Федерации от 13 января 2016 года № 28 «Об утверждении Порядка определения предмета охраны объекта культурного наследия, включенного в единый государственный реестр объектов культурного наследия (памятников истории и культуры) народов Российской Федерации в соответствии со статьей 64 Федерального закона от 25 июня 2002 г. № 73-ФЗ «Об объектах культурного наследия (памятниках истории и культуры) народов Российской Федерации», руководствуясь статьей 21 Устава Иркутской области, подпунктом 1 пункта 6 Положения о службе по охране объектов культурного наследия Иркутской области, утвержденного постановлением Правительства Иркутской области от 9 марта 2010 года № 31-пп, ПРИКАЗЫВАЮ:

1. Утвердить предмет охраны объекта культурного наследия регионального значения «Административный корпус государственного университета (бывш. канцелярия генерал-губернатора Восточной Сибири)», дата создания (возникновения) не определена (вид объекта культурного наследия – памятник), расположенного по адресу (местонахождению): Иркутская область, г. Иркутск, б. Гагарина, 36, согласно приложению к настоящему приказу.

2. Настоящий приказ подлежит официальному опубликованию в общественно-политической газете «Областная», сетевом издании «Официальный интернет-портал правовой информации Иркутской области» (ogirk.ru), а также на «Официальном интернет-портале правовой информации» (www.pravo.gov.ru) после его государственной регистрации.

3. Настоящий приказ вступает в силу со дня его официального опубликования.

Руководитель службы по охране объектов культурного наследия Иркутской области
В.В. Соколов

Приложение
к приказу службы по охране объектов культурного наследия Иркутской области от 19 октября 2023 года № 76-852-спр

Предмет охраны

объекта культурного наследия регионального значения «Административный корпус государственного университета (бывш. канцелярия генерал-губернатора Восточной Сибири)», дата создания (возникновения) не определена, расположенного по адресу: Иркутская область, г. Иркутск, б. Гагарина, 36

1. Градостроительные характеристики и месторасположение:

Объект расположен в Правобережном округе г. Иркутска, в границах исторического квартала № 3. Главным (юго-западным) фасадом поставлен по красной линии застройки бульвара Гагарина.

2. Объемно-планировочное построение:

В габаритах капитальных конструкций, включая контрфорс юго-восточного фасада: двухэтажный (П-образный в плане) объем средних размеров с пониженным первым этажом. Короткие широкие крылья обращены во двор, главный продольный фасад – на бульвар Гагарина. В дворовой части, между боковыми крыльями – одноэтажный пристрой. Основной объем перекрыт двускатной с вальмами кровлей, одноэтажный пристрой – односкатной.

Центральный вход в здание устроен со стороны главного фасада, дополнительные входы со стороны бокового юго-восточного фасада, со стороны северо-восточного фасада в одноэтажном пристрое.

3. Функциональное назначение: общественного характера.

4. Материал исполнения: кирпич, песчаник, штукатурка, дерево.

Отделка фасадов и ограды с воротами – штукатурка, окрашенная известковой краской, с выделением более светлым тоном элементов декора.

5. Отделка и декоративно-художественное оформление фасадов:

- выступающая цокольная часть (юго-западного и юго-восточного фасадов);
- межэтажный пояс (образованный промежуточным карнизом и подоконной полочкой второго этажа);
- фризовой пояс (образованный полочкой, проходящей в уровне нижней горизонтали фриза) – по всему периметру;
- деревянный подшивной карниз большого выноса, с деревянными модульонами – по всему периметру.

6. Отделка и декоративно-художественное оформление ограды с воротами:

Сохранившаяся часть ограды (справа от здания), состоит из двух пониженных прясел, расположенных по обе стороны от высокой проезжей арки ворот. Ворота и ограда перекрыты двускатными металлическими кровлями, над столбами – возвышающиеся по высоте четырехгранные кровли.

7. Отделка и декоративно-художественное оформление кровли:

Парапет в уровне кровли над центральной трехосной частью – щипцовый аттик с горизонтальной выемкой для высеки и ступенчатым карнизом в завершении. По флангам аттика – тумбы, украшенные ступенчатыми выступами по периметру и прямоугольными нишами на лицевых сторонах. Над боковыми выступающими частями по осям пилястр – тумбы квадратного сечения (по четыре – с каждой стороны), украшенные прямоугольными нишами на лицевых сторонах. Между тумбами – массивные деревянные решетки между тумбами, с мелкими просветами.

Парапет в уровне кровли над боковыми частями главного фасада раскрепованы гладкими пилястрами по осям межколонных простенков – с пьедесталами в уровне межэтажного пояса и капителями с прямоугольными нишами под ступенчатыми карнизами.

Парапет в уровне кровли над центральной трехосной частью – щипцовый аттик с горизонтальной выемкой для высеки и ступенчатым карнизом в завершении. По флангам аттика – тумбы, украшенные ступенчатыми выступами по периметру и прямоугольными нишами на лицевых сторонах. Над боковыми выступающими частями по осям пилястр – тумбы квадратного сечения (по четыре – с каждой стороны), украшенные прямоугольными нишами на лицевых сторонах. Между тумбами – массивные деревянные решетки между тумбами, с мелкими просветами.

Парапет в уровне кровли над боковыми частями главного фасада раскрепованы гладкими пилястрами по осям межколонных простенков – с пьедесталами в уровне межэтажного пояса и капителями с прямоугольными нишами под ступенчатыми карнизами.

Парапет в уровне кровли над центральной трехосной частью – щипцовый аттик с горизонтальной выемкой для высеки и ступенчатым карнизом в завершении. По флангам аттика – тумбы, украшенные ступенчатыми выступами по периметру и прямоугольными нишами на лицевых сторонах. Над боковыми выступающими частями по осям пилястр – тумбы квадратного сечения (по четыре – с каждой стороны), украшенные прямоугольными нишами на лицевых сторонах. Между тумбами – массивные деревянные решетки между тумбами, с мелкими просветами.

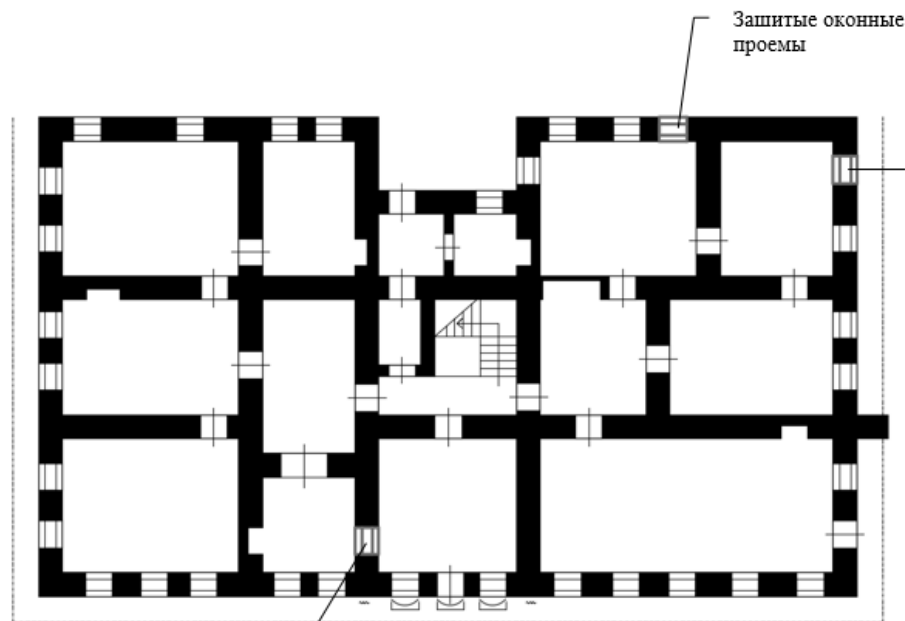
Парапет в уровне кровли над боковыми частями главного фасада раскрепованы гладкими пилястрами по осям межколонных простенков – с пьедесталами в уровне межэтажного пояса и капителями с прямоугольными нишами под ступенчатыми карнизами.

Парапет в уровне кровли над центральной трехосной частью – щипцовый аттик с горизонтальной выемкой для высеки и ступенчатым карнизом в завершении. По флангам аттика – тумбы, украшенные ступенчатыми выступами по периметру и прямоугольными нишами на лицевых сторонах. Над боковыми выступающими частями по осям пилястр – тумбы квадратного сечения (по четыре – с каждой стороны), украшенные прямоугольными нишами на лицевых сторонах. Между тумбами – массивные деревянные решетки между тумбами, с мелкими просветами.

Парапет в уровне кровли над боковыми частями главного фасада раскрепованы гладкими пилястрами по осям межколонных простенков – с пьедесталами в уровне межэтажного пояса и капителями с прямоугольными нишами под ступенчатыми карнизами.

Приложение 1
к предмету охраны объекта культурного наследия регионального значения «Административный корпус государственного университета (бывш. канцелярия генерал-губернатора Восточной Сибири)», дата создания (возникновения) не определена, расположенного по адресу: Иркутская область, г. Иркутск, б. Гагарина, 36

Схема обозначения предмета охраны первого этажа



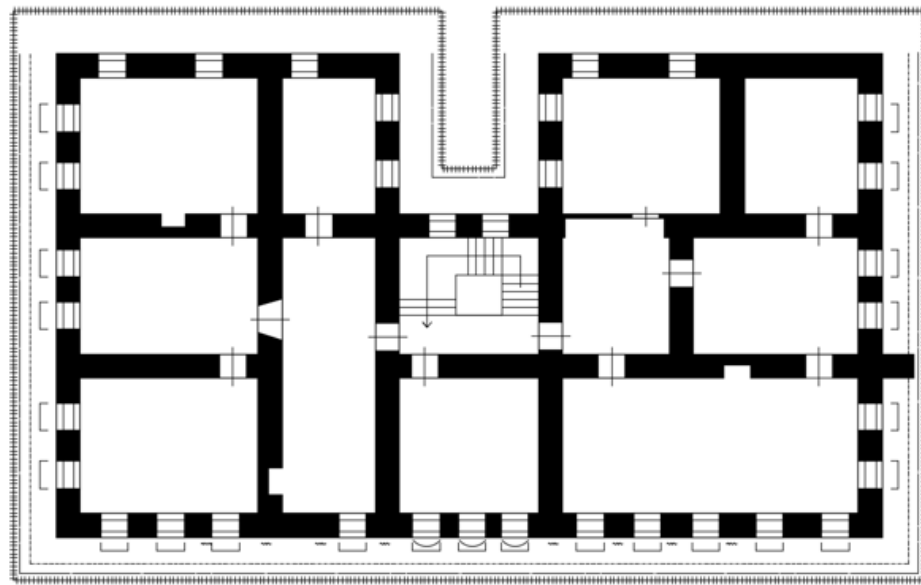
Поздний оконный проем

Условные обозначения:

- капитальные каменные стены, расположение оконных и дверных проемов;
- наличники оконных и дверного проемов;
- пилястры;
- рустованная поверхность стен.

Приложение 2
к предмету охраны объекта культурного наследия регионального значения «Административный корпус государственного университета (бывш. канцелярия генерал-губернатора Восточной Сибири)», дата создания (возникновения) не определена, расположенного по адресу: Иркутская область, г. Иркутск, б. Гагарина, 36

Схема обозначения предмета охраны второго этажа



Условные обозначения:

- капитальные каменные стены, расположение оконных и дверных проемов;
- наличники оконных и дверного проемов;
- пилястры;
- рустованная поверхность стен;
- фриз;
- карниз;
- парапет в уровне кровли.

СЛУЖБА ПО ТАРИФАМ ИРКУТСКОЙ ОБЛАСТИ

П Р И К А З

1 ноября 2023 года

Иркутск

№ 79-300-спр

О внесении изменения в приказ службы по тарифам Иркутской области от 15 сентября 2021 года № 79-203-спр

В соответствии с Федеральным законом от 7 декабря 2011 года № 416-ФЗ «О водоснабжении и водоотведении», постановлением Правительства Российской Федерации от 13 мая 2013 года № 406 «О государственном регулировании тарифов в сфере водоснабжения и водоотведения», руководствуясь статьей 21 Устава Иркутской области, Положением о службе по тарифам Иркутской области, утвержденным постановлением Правительства Иркутской области от 7 июня 2012 года № 303-пп, учитывая итоги рассмотрения данного вопроса на заседании Правления службы по тарифам Иркутской области 30 октября 2023 года,

П Р И К А З Ы В А Ю:

1. Внести в приложение 1 к приказу службы по тарифам Иркутской области от 15 сентября 2021 года № 79-203-спр «Об установлении долгосрочных тарифов на питьевую воду для потребителей ООО ТК «Белая» (ИНН 3851019540) на территории рабочего поселка Тельма Усольского района» изменение, изложив тарифную таблицу в следующей редакции:

« Наименование населенного пункта	Период действия	Тариф (руб./куб.м) (НДС не облагается)	
		Прочие потребители	Население
рабочий поселок Тельма	с 01.01.2022 по 30.06.2022	139,13	31,84
	с 01.07.2022 по 30.11.2022	144,90	33,01
	с 01.12.2022 по 31.12.2023	159,18	35,98
	с 01.01.2024 по 30.06.2024	159,18	35,98
	с 01.07.2024 по 31.12.2024	168,35	38,24

2. Настоящий приказ подлежит официальному опубликованию в общественно-политической газете «Областная», сетевом издании «Официальный интернет-портал правовой информации Иркутской области» (ogirk.ru), а также на «Официальном интернет-портале правовой информации» (www.pravo.gov.ru) после его государственной регистрации.

Руководитель службы
А.Р. Халиулин

СЛУЖБА ПО ОХРАНЕ ОБЪЕКТОВ КУЛЬТУРНОГО НАСЛЕДИЯ ИРКУТСКОЙ ОБЛАСТИ

П Р И К А З

19 октября 2023 года

г. Иркутск

№ 76-854-спр

Об утверждении предмета охраны объекта культурного наследия регионального значения

В соответствии с подпунктом 10 пункта 2 статьи 33, статьей 64 Федерального закона от 25 июня 2002 года № 73-ФЗ «Об объектах культурного наследия (памятниках истории и культуры) народов Российской Федерации», приказом Министерства культуры Российской Федерации от 13 января 2016 года № 28 «Об утверждении Порядка определения предмета охраны объекта культурного наследия, включенного в единый государственный реестр объектов культурного наследия (памятников истории и культуры) народов Российской Федерации в соответствии со статьей 64 Федерального закона от 25 июня 2002 г. № 73-ФЗ «Об объектах культурного наследия (памятниках истории и культуры) народов Российской Федерации», руководствуясь статьей 21 Устава Иркутской области, подпунктом 1 пункта 6 Положения о службе по охране объектов культурного наследия Иркутской области, утвержденного постановлением Правительства Иркутской области от 9 марта 2010 года № 31-пп,

ПРИКАЗЫВАЮ:

1. Утвердить предмет охраны объекта культурного наследия регионального значения «Дом-столовая политссыльных», дата создания (возникновения) не определена (вид объекта культурного наследия – памятник), расположенного по адресу (местонахождение): Иркутская область, Качугский район, Верхолеск п., Пуляевского ул., 8, согласно приложению к настоящему приказу.
2. Настоящий приказ подлежит официальному опубликованию в общественно-политической газете «Областная», сетевом издании «Официальный интернет-портал правовой информации Иркутской области» (ogirk.ru), а также на «Официальном интернет-портале правовой информации» (www.pravo.gov.ru) после его государственной регистрации.
3. Настоящий приказ вступает в силу со дня его официального опубликования.

Руководитель службы по охране объектов культурного наследия Иркутской области
В.В. Соколов

Приложение к приказу службы по охране объектов культурного наследия Иркутской области от 19 октября 2023 года № 76-854-спр

Предмет охраны объекта культурного наследия регионального значения «Дом-столовая политссыльных», дата создания (возникновения) не определена, расположенного по адресу: Иркутская область, Качугский район, Верхолеск п., Пуляевского ул., 8

1. Градостроительные характеристики и месторасположение:

Дом расположен в поселке Верхолеск, главным юго-западным фасадом выходит на красную линию застройки ул. Пуляевского.

2. Объемно-планировочное построение:

Одноэтажный бревенчатый дом, шестистенок, вариант связанного дома типа: изба-сени-изба, прямоугольный в плане под двускатной крышей с шипцами по торцам. Вход в дом осуществляется через сени, расположенные в центральной части дома, со стороны бокового. (северо-западного) фасада через крыльцо в две ступени под односкатным навесом, опирающимся на столбы-стойки.

Дом собран из трех клевет: первая – выходящая на улицу поделена перегородкой и печью на жилую и хозяйственную части; центральная клеть – теплые сени; третья клеть расположена в дворовой части, внутри которой перегородки выгораживают небольшие хозяйственные помещения.

3. Материал исполнения:

- стены – деревянные;
- декоративные элементы – деревянные;
- кровля – металлическая фальцевая.

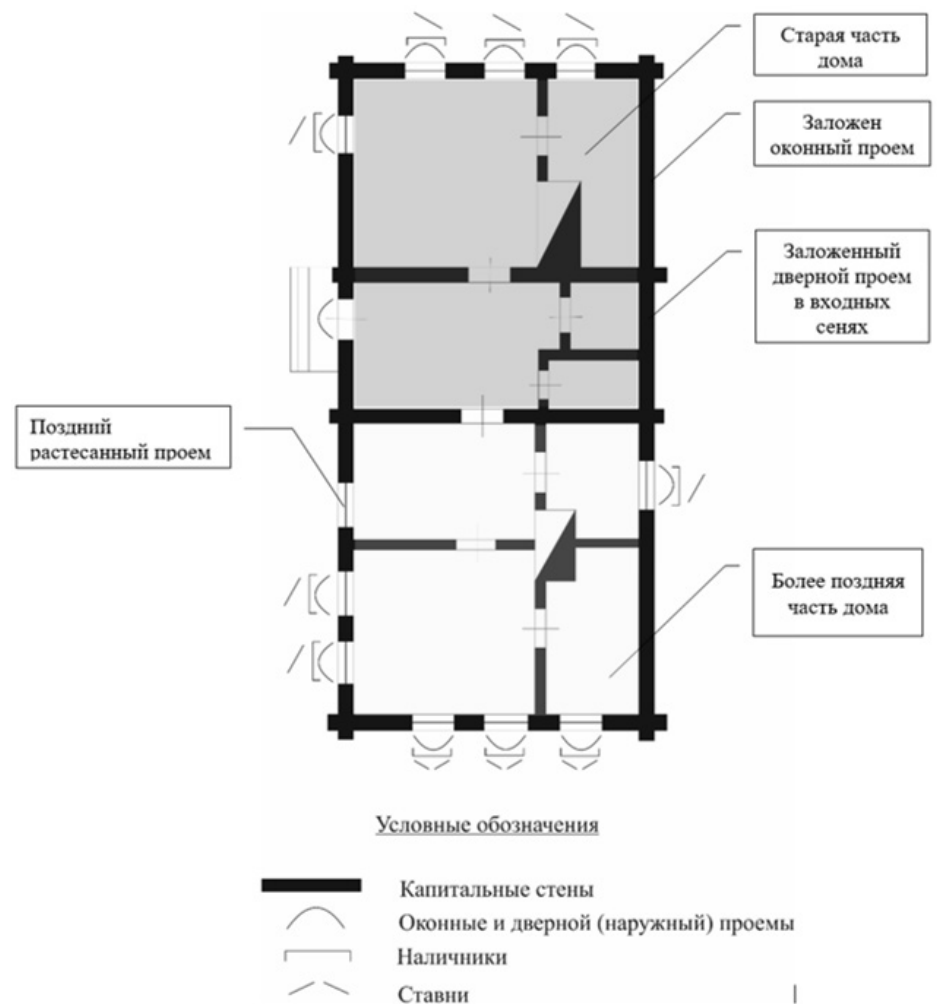
4. Отделка и декоративно-художественное оформление фасадов:

- расстекловка окон – шестичастистая;
- оконные проемы – прямоугольного завершения;
- наличники (1 вид) – с горизонтальными профилированными сандриками на гладкой лобани, декорированной накладным центральным элементом.

- ставни (1 вид) – двусторчатые, филенчатые;
- наличники (2 вид) – с горизонтальными сандриками на гладком подвышении, расположены в поздней части дома (форма, размеры, элементы членения, профиль сечения);
- наличники (3 вид) – с горизонтальными сандриками на гладком подвышении с крупной надкарнизной доской, расположены в старой части дома (форма, размеры, элементы членения, профиль сечения);
- ставни (2 вид) – плотничьи, одностворчатые с фигурными коваными жковинами, скобами и затворками.

Приложение к предмету охраны объекта культурного наследия регионального значения «Административный корпус госуниверситета (бывш. канцелярия генерал-губернатора Восточной Сибири)», дата создания (возникновения) не определена, расположенного по адресу: Иркутская область, г. Иркутск, б. Гагарина, 36

Схема обозначения предмета охраны первого этажа



СЛУЖБА ПО ОХРАНЕ ОБЪЕКТОВ КУЛЬТУРНОГО НАСЛЕДИЯ ИРКУТСКОЙ ОБЛАСТИ

П Р И К А З

19 октября 2023 года

г. Иркутск

№ 76-855-спр

Об утверждении предмета охраны объекта культурного наследия регионального значения

В соответствии с подпунктом 10 пункта 2 статьи 33, статьей 64 Федерального закона от 25 июня 2002 года № 73-ФЗ «Об объектах культурного наследия (памятниках истории и культуры) народов Российской Федерации», приказом Министерства культуры Российской Федерации от 13 января 2016 года № 28 «Об утверждении Порядка определения предмета охраны объекта культурного наследия, включенного в единый государственный реестр объектов культурного наследия (памятников истории и культуры) народов Российской Федерации в соответствии со статьей 64 Федерального закона от 25 июня 2002 г. № 73-ФЗ «Об объектах культурного наследия (памятниках истории и культуры) народов Российской Федерации», руководствуясь статьей 21 Устава Иркутской области, подпунктом 1 пункта 6 Положения о службе по охране объектов культурного наследия Иркутской области, утвержденного постановлением Правительства Иркутской области от 9 марта 2010 года № 31-пп,

ПРИКАЗЫВАЮ:

1. Утвердить предмет охраны объекта культурного наследия регионального значения «Бывшая гостиница «Гранд-отель» (ныне различные учреждения)», 1904–1907 г.г. (вид объекта культурного наследия – памятник), расположенного по адресу (местонахождение): Иркутская область, г. Иркутск, ул. Литвинова, 1, согласно приложению к настоящему приказу.
2. Настоящий приказ подлежит официальному опубликованию в общественно-политической газете «Областная», сетевом издании «Официальный интернет-портал правовой информации Иркутской области» (ogirk.ru), а также на «Официальном интернет-портале правовой информации» (www.pravo.gov.ru) после его государственной регистрации.
3. Настоящий приказ вступает в силу со дня его официального опубликования.

Руководитель службы по охране объектов культурного наследия Иркутской области
В.В. Соколов

Приложение к приказу службы по охране объектов культурного наследия Иркутской области от 19 октября 2023 года № 76-855-спр

Предмет охраны

объекта культурного наследия регионального значения «Бывшая гостиница «Гранд-отель» (ныне различные учреждения)», 1904–1907 г.г., расположенного по адресу: Иркутская область, г. Иркутск, ул. Литвинова, 1

1. Градостроительные характеристики и месторасположение:

Здание расположено в западном углу квартала № 81 в Кировском районе Правобережного округа г. Иркутска на пересечении улицы Карла Маркса с улицей Литвинова.

2. Объемно-планировочное построение:

Крупное трехэтажное с подвалом здание сложной объемно-пространственной композиции (конфигурация плана следует очертаниям участка) состоит из блоков разной этажности, которые плотно обстраивают земельный участок. Самый крупный блок (бывший доходный дом) трехэтажный с подвалом Г-образной формы в плане, состоит из двух развитых разновысоких корпусов разной протяженности,

поставленных по красным линиям улиц, со срезанным внешним западным углом, ориентированным на перекресток, и сквозным арочным проездом со стороны улицы Литвинова, с вальмовой кровлей, дополненной сложным силуэтом завершения. Блок (бывш. флигель) двухэтажный с подвалом Г-образной формы в плане, состоит из основного крупного прямоугольного в плане объема и примыкающего малого квадратного в плане объема (санузлов), поставлен поперек двора, разгораживая его на две неравные части. Блоки (бывшего доходного дома и флигеля) в уровне второго этажа объединены блоком (галерея-переход), под которым проходит сквозной проезд, соединяющий оба двора. Этот блок также соединен изогнутой в плане галереей (в уровне второго этажа) с двухэтажным блоком (бывшая хоз. постройка), поставленным между блоками (бывшего доходного дома и дровяного сарая) вдоль боковой юго-восточной границы земельного участка. Вдоль северо-восточной границы земельного участка, между блоками (бывшего доходного дома и флигеля) встроены одноэтажный блок (бывшая хоз. постройка), ориентированный во внутренний двор. В восточном углу земельного участка, расположен высокий одноэтажный блок (бывший дровяной сарай), соединенный с двухэтажным (бывшей хоз. постройкой).

Здание имеет развитую планировку, преследующую цель максимального использования всей площади земельного участка. Главный блок (бывший доходный дом) разделен продольной капитальной стеной на две части и поперечными стенами на помещения. В западной угловой части здания крупные помещения объединены широкими проемами в капитальных стенах. Внутренние лестницы выделены капитальными стенами. Блоки сообщаются между собой через проемы, этажи через лестницы. Входы в здание устроены со стороны улицы и со стороны внутреннего двора.

- форма, габариты, высотные отметки здания, его частей и элементов;
- габариты, материал и расположение капитальных стен зданий;
- местоположение, форма и размеры наружных дверных и оконных проёмов;
- композиционное построение фасадов;
- материал, форма, размеры и высотные отметки крыши;
- материал, местоположение, форма и размеры лестниц.

3. Отделка и декоративно-художественное оформление фасадов:

- материал исполнения декоративно-художественных элементов: фасады – кирпич, цепная кладка; цоколь и декоративные элементы – гладко оштукатурены, в уровне второго и третьего этажей в пределах прясел стен небольшие участки открытой кладки контрастируют с многочисленными оштукатуренными деталями; дворовые фасады не оштукатурены; балконные решетки – литые из металла; вазоны в уровне кровли – металлические; ограждение из балюстрады в уровне кровли – деревянное;
- кровля – металлическая;
- парадные входные двери – деревянные;
- расстекловка окон – узкие оконные проемы с шестичастистой расстекловкой и трехъячейстой фрамугой;
- оба фасада со стороны улиц имеют равнозначную проработку, единое композиционное и декоративное решение: традиционное горизонтальное членение и трехчастное деление по вертикали, насыщенная пластика в уровне второго и третьего этажей и сложный силуэт завершения в уровне кровли; дворовые фасады в отличие от фасадов со стороны улиц, имеют предельно простое внешнее оформление.

- элементы декоративного оформления фасадов:

- со стороны улиц – ризалиты по центральным и боковым осям фасадов, со стороны ул. Литвинова ложные ризалиты и прямоугольный въезд во двор; эркеры на двух массивных, фигурных кронштейнах; балконы с ажурными решетками; ступенчатый, выделен по верху широкой полочкой цоколь; рустовка в уровне первого этажа; прямоугольные оконные проемы (в виде крупных витрин в уровне первого этажа и зауженные боковые окна в части ризалитов в уровне второго, третьего этажей); дверные проемы (в том числе ложные более низкие в уровне первого этажа); оформление дверных проемов первого этажа двух типов: (тип1эт.1) в виде рамочных наличников с боковыми ушками и высоким веерным замком, сандрики которых выполнены в виде профилированных карнизов на кронштейнах, и (тип2эт.1) без наличников, с веерным замком; оформление проемов в уровне второго

этажа в виде боковых выступов руста (в пряслах между ризалитами), с веерными с замками, с дорическими на пьедесталах полуколоннами (в части ризалитов) и пилястрами (в части прясел стен между ризалитами), дополненными кубоватыми вставками в нижней части, несущими антаблемент, фриз которого декорирован выступающими прямоугольными элементами, подоконные поля заполнены гирляндами, с оформлением трех типов: (тип 1эт. 2) с сандриками, поднятыми на высоких кронштейнах, выполненных в виде лучковых фронтонов, в тимпаны которых помещены барочные картуши, дополненные по бокам листами аканта, (тип 2эт. 2) с сандриками, выполненными в виде профилированных карнизов на кронштейнах, (тип 3 эт.2) в части оконного проема эркера роль сандрика выполняет широкий межэтажный пояс; оформление проемов в уровне третьего этажа в виде боковых выступов руста (в пряслах между ризалитами), профилированных сандриков на кронштейнах, между которыми помещены картуши с накладными горизонтальными «бриллиантовыми» вставками, подоконных частей заполненных ступенчатыми лежащими нишами, оформление трех типов: (тип1 эт.3) с веерными замками, с дорическими полуколоннами, несущими антаблемент; (тип 2 эт.3) в виде рамочных наличников с боковыми ушками и центральным гладким замком, с боковыми стойками, усложненными наложением руста и дополненными выпусками; (тип 3эт.3) в части оконного проема эркера без сандрика, с рустованными лопатками, подоконное поле отличается заполнением картуша; прямоугольные, лежащие, с открытой кладкой ниши в подоконной части второго и третьего этажей; пилястры большого ионического ордера, несущие антаблемент (фриз, карниз) здания, в уровне первого этажа рустованные простенки выполняют роль пьедесталов, в части которых помещены литые барочные картуши, а над ними в пределах межэтажного пояса – карнизы на кронштейнах с маскаронами фавнов, в уровне второго этажа рустованы горизонтальным вразбежку рустом, капители со стилизованными волотами украшены маскаронами, дополненными снизу картушами; профилированные подоконные пояса; профилированные межэтажные пояса в виде антаблемента с фризом и карнизом, проходящим по балконным плитам.; профилированный фриз, заполненный сандриками наличников третьего этажа, чередующимися с нишами (в нишах открытая кладка), а также тригифами на раскрепованных над пилястрами участках; профилированный карниз; фигурные фронтоны богато декорированные, разомкнутые с выпускными окнами; барочный картуш с вензелем с инициалами первого владельца – «И.Н.» (Иван Никитин, украшенный скульптурами сирен (горельф) на центральном фронтоне со стороны Литвинова; аттики прямоугольной формы, декорированные карнизным пояском и лежащей нишей в центре; тумбы прямоугольной формы, декорированные профилированными карнизными поясками; ограждение в виде деревянной балюстрады (балюсины-пукли) объединяющее все элементы венчания в уровне кровли; вазоны над тумбами, фланкирующими фронтоны и аттики.

со стороны дворовых территорий – проезд арочный под арочной перемычкой; широкий, треугольный фронтон, оформленный профилированным карнизом и профилированным фризом, выделенный по низу пояском в части трехэтажного блока; проезд прямоугольной формы проезд под блоком галереи-перехода, дверные и оконные проемы преимущественно с пологим лучковым верхом без наличников, перекрыты лучковыми перемычками, а также крупные, оконные проемы с полукруглым завершением и арочной перемычкой в уровне второго этажа двухэтажного блока (бывший флигель); профилированные межэтажный, подоконный пояса и карниз.

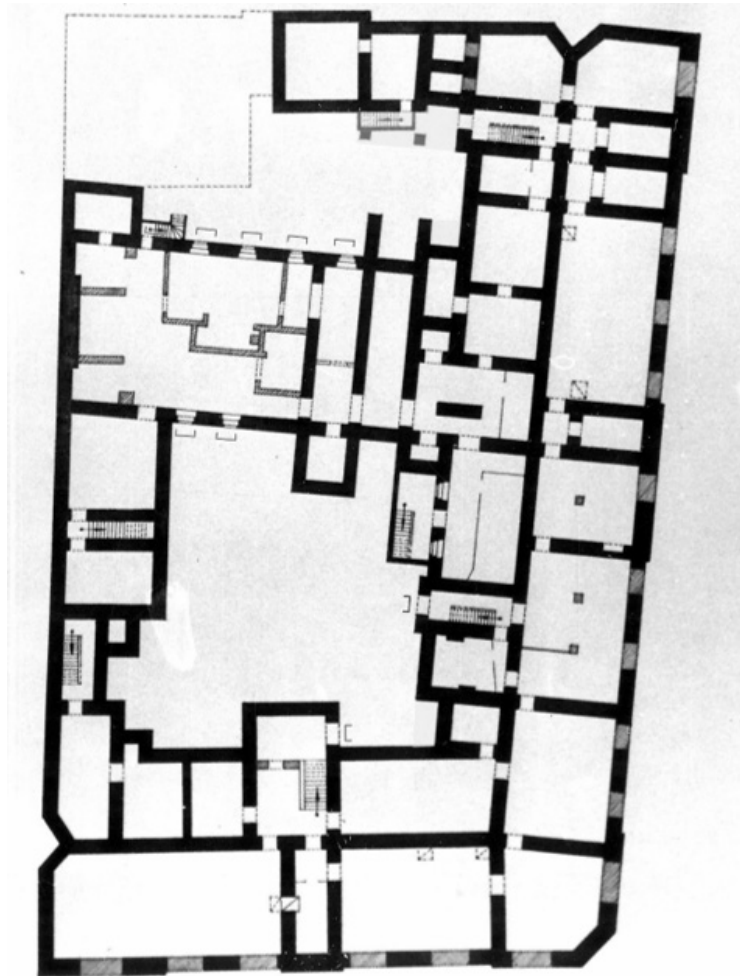
4. Отделка и декоративно-художественное оформление интерьеров:

- в части трехэтажного крупного блока здания (бывш. доходный дом): потолочные тяги – тянутые; потолочные розетки; внутренние двери – филенчатые; печь – с отделкой из керамического литья; внутренние парадные лестницы с ограждением из металлических решеток со сложным рисунком из спиралей в разряженном ритме, украшенных литыми накладными листочками, оформлены фигурными филенками на нижних плоскостях площадок и маршей, с рустованными стенами лестничных клеток; внутренние служебные лестницы с ограждением из металлических литых балюсин и поворотных металлических столбиков.

- в части двухэтажного блока здания, поставленного поперек двора (бывший флигель): потолок под митровым перекрытием с зеркалом высокого зала второго этажа, украшенный розетками и филенками (прямоугольной и полукруглой), внутренняя лестница.

Приложение 1 к предмету охраны объекта культурного наследия регионального значения «Гранд-отель» (ныне различные учреждения), 1904-1907 г.г., расположенного по адресу: Иркутская область, г. Иркутск, ул. Литвинова, 1

Схема подвального этажа.



Условные обозначения

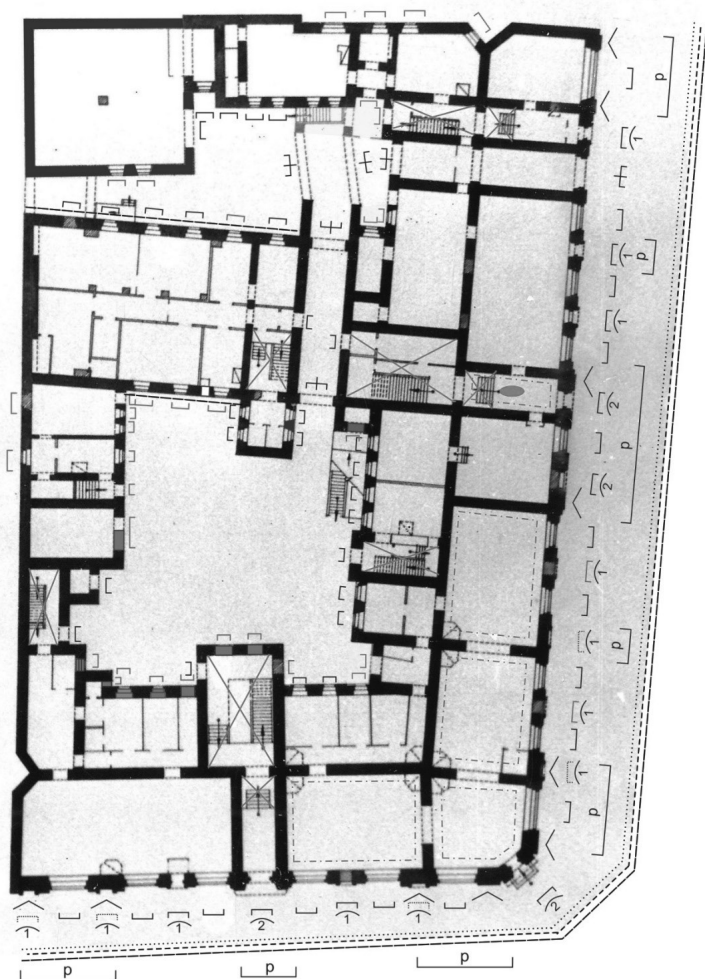
- Стены
- ┌ Промы

Примечание:

1. Желтым цветом выделены поздние пристрои.
2. Красным цветом выделены заложённые проемы.

Приложение 2 к предмету охраны объекта культурного наследия регионального значения «Гранд-отель» (ныне различные учреждения), 1904-1907 г.г., расположенного по адресу: Иркутская область, г. Иркутск, ул. Литвинова, 1

Схема 1 этажа.



Условные обозначения

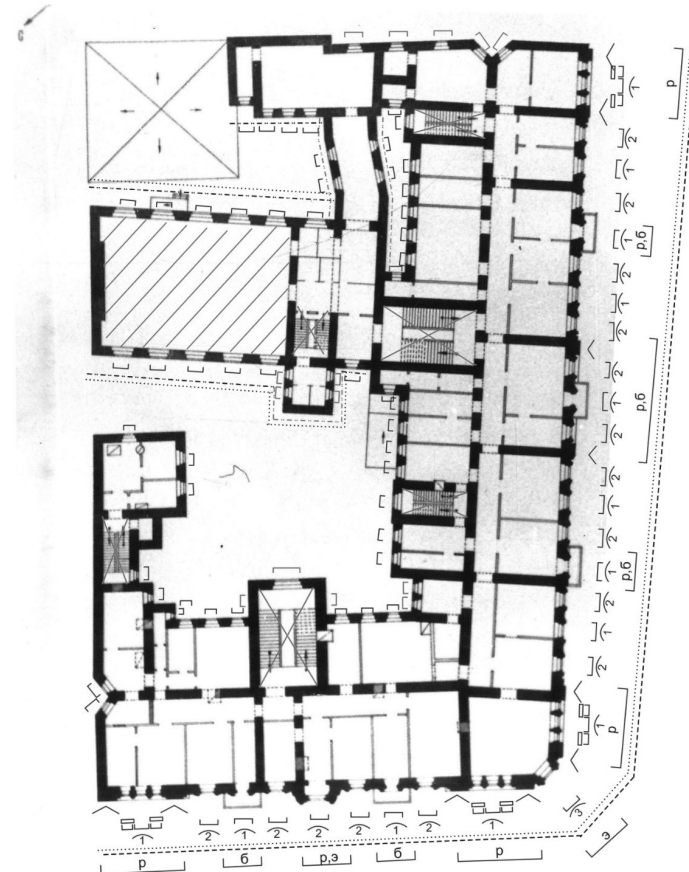
- Стены
- ┌ Цоколь
- ┌ Ризалиты
- ┌ Рустовка
- ┌ Въезд
- ┌ Дверные проемы
- Потолочные розетки
- ┌ Ложные двер. проемы
- ┌ Оконные проемы
- ┌ Оформление проемов 1тип
- ┌ Оформление проемов 2тип
- ┌ Пиллястры
- ┌ Межэтажный пояс 1-2 эт.
- ┌ Тяги
- ┌ Лестницы

Примечание:

1. Желтым цветом выделены поздние пристрои.
2. Зеленым цветом выделены элементы не доступные для обследования.
3. Красным цветом выделены заложённые проемы, видоизменённые перемычки.

Приложение 3 к предмету охраны объекта культурного наследия регионального значения «Гранд-отель» (ныне различные учреждения), 1904-1907 г.г., расположенного по адресу: Иркутская область, г. Иркутск, ул. Литвинова, 1

Схема 2 этажа.



Условные обозначения

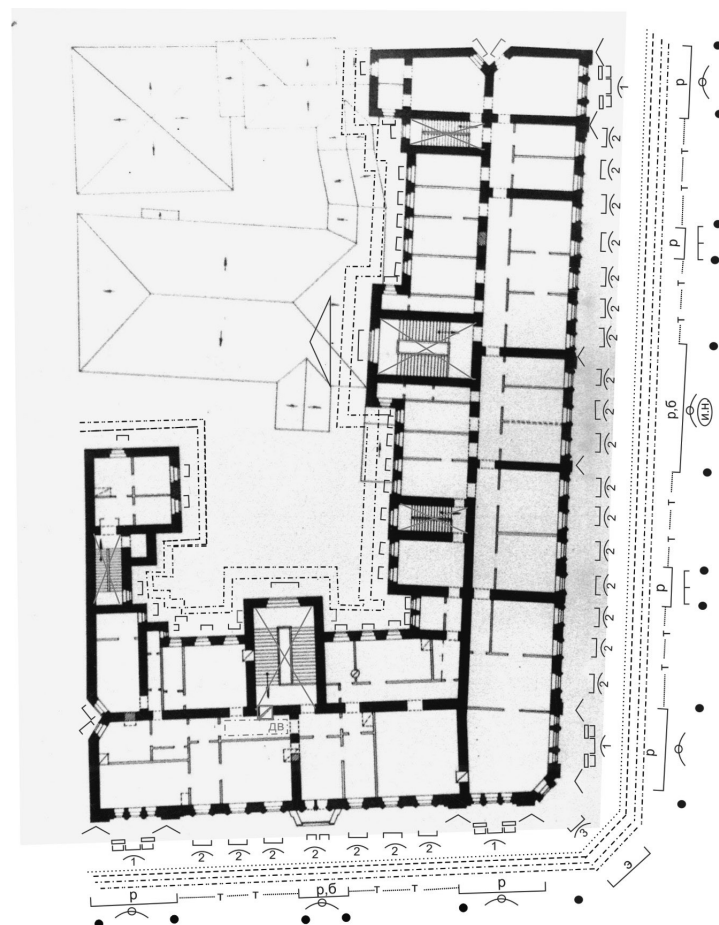
- Стены
- ┌ Ризалиты
- ┌ Эркеры
- ┌ Балконы
- ┌ Пиллястры
- ┌ Подоконный пояс
- ┌ Межэтажный пояс
- ┌ Лестницы
- ┌ Подоконные ниши
- ┌ Дверные проемы
- ┌ Оконные проемы
- ┌ Оформление проемов 1тип
- ┌ Оформление проемов 2тип
- ┌ Оформление проемов 3тип
- ┌ Карниз
- ┌ Потолок

Примечание:

1. Зеленым цветом выделены элементы не доступные для обследования.
2. Красным цветом выделены заложённые оконные проемы, утраченный карниз.

Приложение 4 к предмету охраны объекта культурного наследия регионального значения «Гранд-отель» (ныне различные учреждения), 1904-1907 г.г., расположенного по адресу: Иркутская область, г. Иркутск, ул. Литвинова, 1

Схема 3 этажа.



Условные обозначения:

- Стены
- ┌ Ризалиты
- ┌ Эркеры
- ┌ Балконы
- ┌ Дверные проемы
- ┌ Оконные проемы
- ┌ Печь
- ┌ Двери
- ┌ Оформление проемов 1тип
- ┌ Оформление проемов 2тип
- ┌ Оформление проемов 3тип
- ┌ Подоконные ниши
- ┌ Подоконный пояс
- ┌ Межэтажный пояс
- ┌ Фриз
- ┌ Карниз
- ┌ Лестницы
- ┌ Тяги
- ┌ Пиллястры
- ┌ Треуг. фронтоны
- ┌ Фигур.ронтонны
- ┌ Картуш
- ┌ Аттики
- ┌ Тумбы
- ┌ Ограждение
- Вазоны

Примечание:

1. Зеленым цветом выделены декоративные элементы не доступные для обследования.
2. Красным цветом выделены заложённые оконные проемы.

СЛУЖБА ПО ОХРАНЕ ОБЪЕКТОВ КУЛЬТУРНОГО НАСЛЕДИЯ ИРКУТСКОЙ ОБЛАСТИ

ПРИКАЗ

19 октября 2023 года

г. Иркутск

№ 76-857-спр

Об утверждении предмета охраны объекта культурного наследия регионального значения

В соответствии с подпунктом 10 пункта 2 статьи 33, статьей 64 Федерального закона от 25 июня 2002 года № 73-ФЗ «Об объектах культурного наследия (памятниках истории и культуры) народов Российской Федерации», приказом Министерства культуры Российской Федерации от 13 января 2016 года № 28 «Об утверждении Порядка определения предмета охраны объекта культурного наследия, включенного в единый государственный реестр объектов культурного наследия (памятников истории и культуры) народов Российской Федерации в соответствии со статьей 64 Федерального закона от 25 июня 2002 г. № 73-ФЗ «Об объектах культурного наследия (памятниках истории и культуры) народов Российской Федерации», руководствуясь статьей 21 Устава Иркутской области, подпунктом 1 пункта 6 Положения о службе по охране объектов культурного наследия Иркутской области, утвержденного постановлением Правительства Иркутской области от 9 марта 2010 года № 31-пп,

ПРИКАЗЫВАЮ:

1. Утвердить предмет охраны объекта культурного наследия регионального значения «Здание Синагоги (дом еврейского общества)», 1870-е г. (вид объекта культурного наследия – памятник), расположенного по адресу (местонахождение): Иркутская область, г. Иркутск, ул. Карла Либкнехта, 23, согласно приложению к настоящему приказу.

2. Настоящий приказ подлежит официальному опубликованию в общественно-политической газете «Областная», сетевом издании «Официальный интернет-портал правовой информации Иркутской области» (ogirk.ru), а также на «Официальном интернет-портале правовой информации» (www.pravo.gov.ru) после его государственной регистрации.

3. Настоящий приказ вступает в силу со дня его официального опубликования.

Руководитель службы по охране объектов культурного наследия Иркутской области
В.В. Соколов

Приложение
к приказу службы по охране объектов культурного наследия Иркутской области от 19 октября 2023 года № 76-857-спр

Предмет охраны

объекта культурного наследия регионального значения «Здание Синагоги (дом еврейского общества)», 1870-е г., расположенного по адресу: Иркутская область, г. Иркутск, ул. Карла Либкнехта, 23

1. Градостроительные характеристики и месторасположение:

Территория памятника. Расположение здания с отступом от красной линии улицы. Ограда с воротами по красной линии улицы. Открытое озелененное пространство перед лицевым фасадом здания.

2. Объемно-планировочное построение:

Каменная синагога с двухэтажным крылом вдоль улицы и одноэтажным двухсветным крылом молельного зала со двора.

План – Т-образный с узким продольным крылом с тремя входами, лестничной клеткой и служебными помещениями (гардероб, библиотека) и более широким поперечным дворовым крылом, в котором расположен двухсветный молельный зал.

Крыши и купола их формы, конструкции и элементы венчаний – двускатные крыши с фронтонами по флангам фасадов; завершение уличного крыла (по оси) невысокой крещатой в плане башенкой, увенчанной полусферическим куполом.

- Первоначальные высотные отметки.

- Первоначальные капитальные конструкции.

3. Материал исполнения:

- стены – кирпичные, штукатуренные;

- кровли – металлические.

4. Отделка и декоративно-художественное оформление фасадов здания:

Южный фасад:

Общая симметричная композиция фасада с учащенным ритмом вертикальных и горизонтальных элементов, с ризалитами по флангам и середине, тремя входами с портиками и венчанием в уровне кровли башенкой под сферическим куполом.

Выделение цокольной части, раскрепованной в ризалитах и нишами под окнами.

Межэтажный узкий карниз простого профиля и междуэтажный пояс с астрагалом, соединяющим основание оконных проемов; раскреповка в ризалитах; ниши под окнами, имитирующие подоконные тумбы.

Гладкий фриз, выделенный гуртом по нижней горизонтали.

Карниз простой профилировки и значительного выноса (раскрепован в ризалитах).

Фронтоны в уровне кровли по флангам фасадов.

Фасады венчающей башни под фронтонами; широкие гладкие лопатки по углам; крупное термальное окно.

В уровне первого этажа руст по углам ризалитов (в виде вертикального ряда лежащих филенок).

Три портика с щипцовым завершением и полуциркульными проемами; внешние углы портиков акцентированы двумя ярусами трехчетвертных дорических колонок; по бокам проемов такие же колонки, на них опирается стилизованный плоский архивольт.

В прясах стен первого этажа по два спаренных полуциркульных окна, обрамленных наличником с филенками (квадратными по стойкам и клинчатым в завершении).

В уровне второго этажа спаренные широкие пилястры по углам ризалитов; по стволу пилястр вертикальная перспективная филенка.

В уровне второго этажа заглублиение прясла ризалита в неглубокую нишу со входящей четвертью окружности в верхних углах.

В уровне второго этажа полуциркульные оконные проемы (одинарные в ризалитах и спаренные в простенках) обрамленные широким ленточным наличником на подложке; рустовка стоек наличников; незначительное ланцевидное завершение наличников.

Западный и восточный фасады:

Общая композиция фасада с учащенным ритмом вертикальных и горизонтальных элементов и незначительно выступающим ризалитом по флангу поперечного корпуса.

Выделение цоколя, раскрепованного лопатками.

Междуэтажный узкий карниз простого профиля по торцевой стене продольного корпуса.

Междуэтажный пояс с широкой полочкой в основании и в верхней части с астрагалом, разорванным под оконными проемами.

Гладкий фриз, выделенный гуртом по нижней горизонтали.

Карниз простой профилировки и значительного выноса, раскрепованный в лопатках.

В уровне кровли фронтоны над ризалитом по торцу продольного корпуса.

Членение фасада поперечного корпуса широкими лопатками на четыре прясла; руст лопаток в уровне первого этажа. В уровне первого этажа руст по углам ризалита (в виде вертикального ряда лежащих филенок) и по торцу продольного корпуса.

Два портика с щипцовым завершением и перспективными полуциркульными проемами; внешние углы портиков акцентированы двумя ярусами трехчетвертных дорических колонок; по бокам проемов такие же, но спаренные колонки, на них опирается стилизованный плоский архивольт с импостами (на восточном фасаде портик проще, без колонок).

В уровне первого этажа спаренные полуциркульные окна, обрамленные наличниками с филенками (квадратными по стойкам и клинчатыми в ланцевидном завершении).

В уровне второго этажа торцового фасада продольного корпуса по углам спаренные широкие пилястры; по стволу пилястр вертикальная перспективная филенка.

В уровне второго этажа заглублиение прясла ризалита в неглубокую нишу со входящей четвертью окружности в верхних углах.

В уровне второго этажа полуциркульные оконные проемы (одинарные в ризалитах и спаренные в простенках), обрамленные широким ленточным наличником на подложке с ланцевидным завершением.

Северный фасад:

Общая симметричная композиция фасада.

Выделение цокольной части.

Междуэтажный пояс с широкой полочкой в основании и в верхней части с астрагалом, разорванным под оконными проемами.

Гладкий фриз, выделенный гуртом.

В уровне первого этажа выступ под полуциркульной кровлей, полуциркульная неглубокая вертикальная ниша по торцу выступа.

Полуциркульные оконные проемы (одинаковые в первом и втором ярусе) в ленточном наличнике, акцентированном вторым полуциркульным полуналичником, опирающимся на стилизованный замковый камень.

5. Отделка и декоративно-художественное оформление интерьеров:

Продольный корпус – устройство внутренней трехмаршевой лестницы с междуэтажными площадками и маршами по полуаркам и площадкой второго этажа по кирпичному своду; Дверные проемы с полуциркульным и лучковым верхом; Обрамление полуциркульных окон тянутым наличником; Оконные рамы в окнах второго этажа лицевого фасада.

Поперечный корпус-молельный зал – двухсветный молельный зал с галерей во втором ярусе и разделением на три нефа (средний неф шире боковых); Полуциркульный с торцовыми лотками свод над средней частью зала; Полуциркульная ниша с северной стороны; Чугунные колонны на восьмиступенчатых постаментах с богато орнаментированным каннелированным фустом и стилизованными коринфскими капителями.

Приложение к предмету охраны объекта культурного наследия регионального значения «Здание Синагоги (дом еврейского общества)», 1870-е г., расположенного по адресу: Иркутская область, г. Иркутск, ул. Карла Либкнехта, 23



Фото 1. Вид на здание со стороны улицы Карла Либкнехта. Главный (юго-западный) фасад здания



Фото 2. Фрагмент бокового (юго-восточного) фасада здания. Пристрой



Фото 3. Вид с севера на боковой (северо-западный) фасад здания



Фото 4. Северо-восточный фасад здания



Фото 5. Фрагмент интерьера (молельный зал). Первый этаж



Фото 6. Фрагмент интерьера (молельный зал). Второй этаж

СЛУЖБА ПО ОХРАНЕ ОБЪЕКТОВ КУЛЬТУРНОГО НАСЛЕДИЯ ИРКУТСКОЙ ОБЛАСТИ

П Р И К А З

19 октября 2023 года

№ 76-858-спр

г. Иркутск

Об утверждении предмета охраны объекта культурного наследия регионального значения

В соответствии с подпунктом 10 пункта 2 статьи 33 Федерального закона от 25 июня 2002 года № 73-ФЗ «Об объектах культурного наследия (памятниках истории и культуры) народов Российской Федерации», руководствуясь статьей 21 Устава Иркутской области, подпунктом 1 пункта 6 Положения о службе по охране объектов культурного наследия Иркутской области, утвержденного постановлением Правительства Иркутской области от 9 марта 2010 года № 31-пп,

П Р И К А З Ы В А Ю:

1. Утвердить предмет охраны объекта культурного наследия регионального значения «Дом культуры (Клуб речников)», 1928 г. (вид объекта культурного наследия – памятник), расположенного по адресу (местонахождение): Иркутская область, Киренский район, г. Киренск, ул. Ленрабочих, 47, согласно приложению к настоящему приказу.
2. Настоящий приказ подлежит официальному опубликованию в общественно-политической газете «Областная», сетевом издании «Официальный интернет-портал правовой информации Иркутской области» (ogirk.ru), а также на «Официальном интернет-портале правовой информации» (www.pravo.gov.ru) после его государственной регистрации.
3. Настоящий приказ вступает в силу со дня его официального опубликования.

Руководитель службы по охране объектов культурного наследия Иркутской области
В.В. Соколов

Приложение
к приказу службы по охране объектов культурного наследия Иркутской области от 19 октября 2023 года № 76-858-спр

Предмет охраны
объекта культурного наследия регионального значения «Дом культуры (Клуб речников)», 1928 г.,
расположенного по адресу: Иркутская область, Киренский район, г. Киренск, ул. Ленрабочих, 47

1. Градостроительные характеристики и месторасположение:

Здание расположено в центральной части г. Киренска, на острове при слиянии рек Лены и Киренги, в квартале (у набережной реки Лены), который ограничен ул. Ленских Рабочих (бывш. Набережная), ул. Ивана Соснина (бывш. Параллельная), пер. Урицкого (бывш. Скретнева) и пер. Октябрьский (бывш. Туземный), поставлено главным (северным) фасадом с отступом от красной линии застройки улицы Ленских Рабочих примерно на 20 м.

2. Объемно-планировочное построение:

Крупное, Т-образное, симметричное в плане переменной этажности (с подвалом) здание под двускатными крышами с полунавальмами по торцам состоит из центрального двухэтажного основного объема и боковых одноэтажных крыльев. С дворового (южного) фасада к основному объему примыкает одноэтажный кирпичный пристрой под двускатной крышей. Центральный основной объем здания увенчан двумя восьмигранными башнями с окнами под куполами, завершенными шпильями. Боковые крылья акцентированы слуховыми окнами (со стороны главного фасада крупными, со стороны южного – небольшими). Парадный вход в здание, расположенный по центральной оси главного (северного) фасада, осуществляется через крыльцо с верандой, над которой расположена лоджия, под односкатными крышами, выделенными по центру шпильями. Дополнительные входы в здание расположены в дворовой части. В планировке здания выделен центральный двухсветный зал с галереями и сценой, в который ведут фойе и коридоры боковых крыльев.

- Форма, габариты и высотные отметки здания.
- Местоположение капитальных стен здания.
- Местоположение, форма и размеры дверных и оконных проемов.
- Месторасположение крылец.
- Форма, размеры и габариты крыш здания, включая башни с куполами и слуховые окна.

3. Материал исполнения:

- цоколь – лицевая поверхность из блоков буттового камня;
- стены и декоративные элементы одноэтажного пристроя, обрамление проемов с перемычками пристроя и подвала – кирпичные;
- перекрытие подвала пристроя – кирпичное из сводиков по стальным балкам; стены основного объема и боковых крыльев – бревенчатые;
- декоративные элементы основного объема и боковых крыльев, внутренние лестницы, крыльца, оконные и дверные заполнения, колонны, конструкция крыш, конструкция башен, перекрытия, полы, потолки – деревянные;
- кровля – листовое железо.

4. Отделка и декоративно-художественное оформление фасадов здания:

- стены основного объема и боковых крыльев из бревен (подоконная часть, верхняя часть веранды и лоджии, башни и слуховые окна, фриз, фронтоны обшиты гладкими досками;
- стены и декоративное оформление одноэтажного пристроя выполнены из кирпича (без отделки);
- расстекловка оконных заполнений здания – многоячеистая;
- цоколь с лицевой поверхностью из блоков буттового камня, оформленный сверху отливом;
- подоконный пояс в виде вертикально поставленных гладких досок, оформленных по верху узким профилированным пояском;
- пилястры двух типов: (тип 1) – обшитые гладкими досками (в части базы диагонально уложенными, в части столба и капители – вертикально поставленными), филенчатые, декорированные по горизонтали профилированными поясками, по вертикали накладными геометрическими элементами, (тип 2) – гладкие;
- дверные и оконные проемы – прямоугольные (лучковой формы в уровне подвального этажа);
- распашные, филенчатые двери (с остекленной многоячеистой фрамугой вверху у высоких проемов);

- наличники с гладким лобаном щипцовой формы, с боковыми выступами в верхней части и с прямоугольными свесами стоек в подоконной прямолинейной части, декорированы накладными геометрическими элементами; перемычки над проемами каменных частей здания двух типов: (тип 1) – клинчатые; (тип 2) – лучковые; фриз двух типов: (тип 1) – высокий, раскрепованный пилястрами, оформленный профилированными поясками, (тип 2) – в виде ряда дентикулов; карниз двух типов: (тип 1) – профилированный, значительного выноса, (тип 2) – профилированный, незначительного выноса;

- оформление веранды – под односкатной крышей акцентированной щипцом по центру, опирающейся на столбы квадратного сечения, декорированные капителями, объединенные арками и ограждением, с обшивкой цокольной частью в виде вертикально поставленных досок с нащельниками;

- оформление лоджии – под односкатной крышей акцентированной щипцом по центру, опирающейся на столбы квадратного сечения, декорированные капителями, объединенные арками и ограждением из вертикально расположенных фигурных досок и профилированных поручней;

- рельефные надписи с текстом трех типов: (тип1) – «НАЧАТО 5/06 1927», (тип2) – «КЛУБ РЕЧНИКОВ», (тип3) – «ОКОНЧЕНО 15/07 1928»; слуховые окна двух типов: (тип1) – крупные, прямоугольные, с многоячеистой расстекловкой, под двускатной крышей с торцевым треугольным фронтоном, с защитным тимпаном вертикально поставленными гладкими досками, с профилированным карнизом, (тип2) – небольшие, прямоугольные, под двускатной крышей;

- фронтоны двух типов: (тип1) – крупные, трапециевидной формы, оформленные профилированным карнизом, с защитным тимпаном гладкими досками (с центральным круглым окном на северном фасаде, с прямоугольным проемом – на южном фасаде), (тип2) – небольшой, треугольный, оформленный профилированным карнизом, с окном под лучковой перемычкой; восьмигранные башни с обшивкой из вертикально поставленных гладких досок, с профилированным карнизом, с окнами под восьмигранным куполом, завершенным шпильем;

- односкатные козырьки, опирающиеся на два фигурных кронштейна с выбранными фасками.

5. Отделка и декоративно-художественное оформление интерьеров здания:

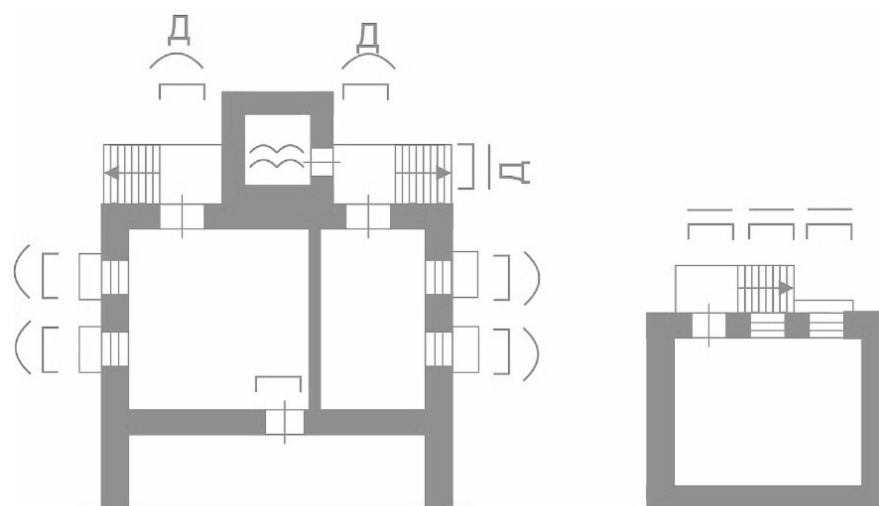
Потолок основного объема и боковых крыльев – подшитый гладкими досками (в зале и галереях подшивка образует сводчатую форму с закруглениями к балкам). Стены – гладко оштукатурены, окрашены. Полы, внутренние лестницы, двери и наличники – деревянные. Перекрытие подвала кирпичного пристроя из сводиков по стальным балкам.

Элементы декоративного оформления:

- прямоугольные дверные проемы;
- ленточные профилированные наличники внутренних проемов;
- двухъярусная галерея на столбах с выбранными фасками, декорированными накладными элементами, со сплошным ограждением из вертикально расположенных фигурных досок и профилированных поручней;
- потолок сводчатой формы, с закруглениями к балкам;
- роспись на потолке в виде живописного изображения в обрамлении сложного узора;
- сводчатые перекрытия лучковой формы, по стальным балкам.

Приложение 1
к предмету охраны объекта культурного наследия регионального значения «Дом культуры (Клуб речников)», 1928 г.,
расположенного по адресу:
Иркутская область, Киренский район,
г. Киренск, ул. Ленрабочих, 47

Схема расположения предмета охраны (ценных элементов)
здания-памятника. Подвал здания



Условные обозначения

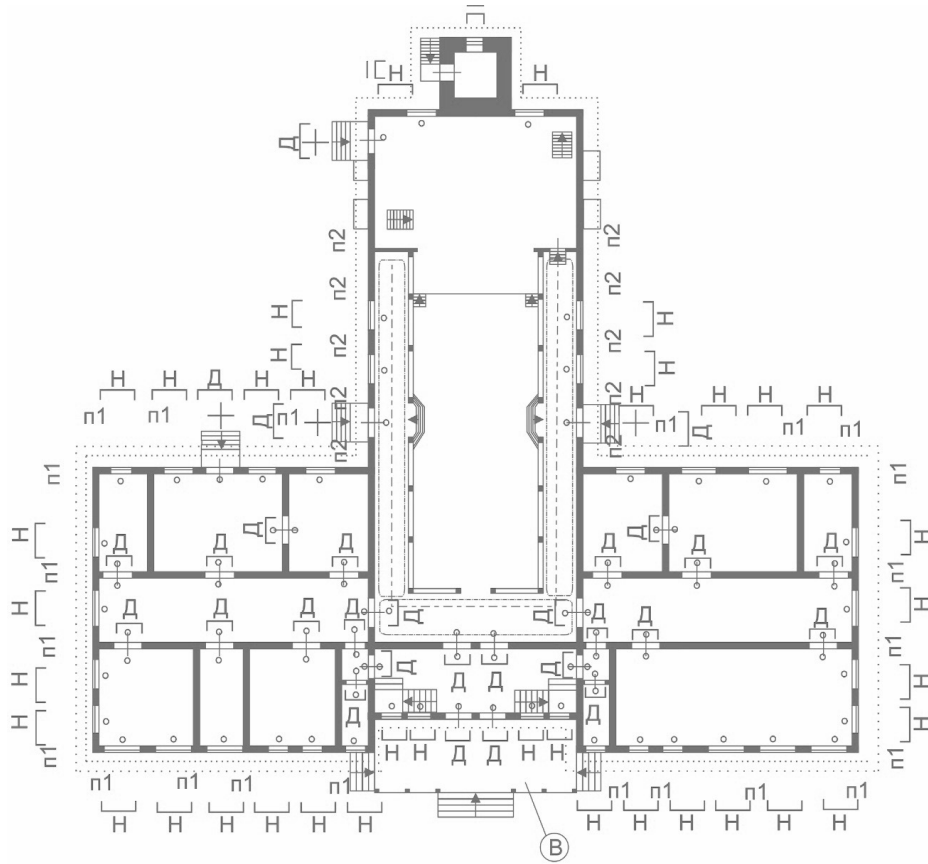
- Стены каменные
- Дверные и оконные проемы
- ~ Лучковые перемычки
- Клинчатые перемычки
- ⌒ Сводчатые перекрытия
- Д Двери

Примечание: Зеленым цветом обозначены элементы не доступные для обследования.

Приложение 2
к предмету охраны объекта культурного наследия
регионального значения «Дом культуры
(Клуб речников)», 1928 г.,
расположенного по адресу: Иркутская область,
Киренский район,
г. Киренск, ул. Ленрабочих, 47

Приложение 3
к предмету охраны объекта культурного наследия
регионального значения «Дом культуры
(Клуб речников)», 1928 г.,
расположенного по адресу: Иркутская область,
Киренский район,
г. Киренск, ул. Ленрабочих, 47

Схема расположения предмета охраны (ценных элементов)
здания-памятника. Первый этаж здания

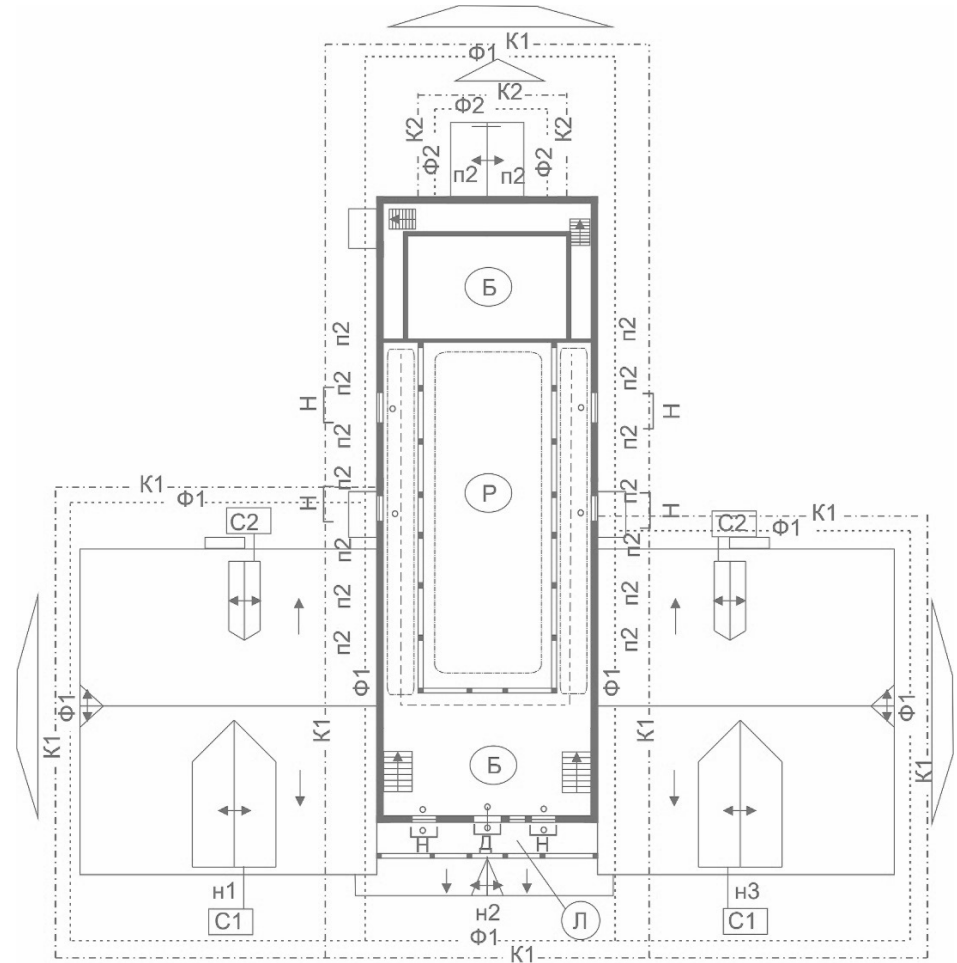


Условные обозначения

■ Стены каменные	□ Дверные и оконные проемы
■ Стены деревянные	— Клинчатые перемычки
..... Цоколь	Д Двери
..... Подоконный пояс	Н Наличники
п1 Пилястры (тип1)	⊙ Оформление веранды
п2 Пилястры (тип2)	○ Наличники внутренние
⊕ Козырьки	--- Галерея
	⌒ Потолок сводчатый

Примечание:
Красным цветом обозначены утраченные элементы.

Схема расположения предмета охраны (ценных элементов)
здания-памятника. Второй этаж здания



Условные обозначения

■ Стены деревянные	н2 Надпись (тип2)
п2 Пилястры (тип2)	н3 Надпись (тип3)
□ Дверные и оконные проемы	□ С1 Слуховые окна (тип1)
Д Двери	□ С2 Слуховые окна (тип2)
Н Наличники	⊙ Б Башни
Ф1... Фриз (тип1)	△ Фронтон (тип1)
Ф2... Фриз (тип2)	△ Фронтон (тип2)
К1... Карниз (тип1)	○ Наличники внутренние
К2... Карниз (тип2)	--- Галерея
⊙ Л Оформление лоджии	⌒ Потолок сводчатый
н1 Надпись (тип1)	⊙ Р Роспись на потолке

Примечание:
Красным цветом обозначены утраченные элементы

РАСПОРЯЖЕНИЕ
ГУБЕРНАТОРА ИРКУТСКОЙ ОБЛАСТИ

26 декабря 2023 года

Иркутск

№ 421-р

**О внесении изменений в состав Совета по делам Усть-Ордынского
Бурятского округа**

В соответствии с пунктом 6 Положения о Совете по делам Усть-Ордынского Бурятского округа, утвержденного указом Губернатора Иркутской области от 5 апреля 2011 года № 17-уг, руководствуясь статьей 59 Устава Иркутской области:

- Внести в состав Совета по делам Усть-Ордынского Бурятского округа, утвержденный распоряжением Губернатора Иркутской области от 10 февраля 2012 года № 17-р (далее – Совет), следующие изменения:
 - ввести в состав Совета членами Совета:
 - Асалханова Анатолия Сындыбаевича – главу муниципального образования «Усть-Ордынское» Эхирит-Булагатского района Иркутской области (по согласованию);
 - Дикусарову Наталью Игоревну – заместителя председателя Законодательного Собрания Иркутской области (по согласованию);
 - Нохоева Петра Иннокентьевича – депутата Законодательного Собрания Иркутской области (по согласованию);
 - Платохонова Александра Маратовича – мэра муниципального образования «Нукутский район» (по согласованию);
 - наименование должности Гомбоева Сергея Геннадьевича изложить в следующей редакции: «председатель комитета по законодательству о природопользовании, экологии и сельском хозяйстве Законодательного Собрания Иркутской области»;
 - вывести из состава Совета Аблова А.А., Бардаханова Е.Т., Носенко О.Н., Труфанова Н.С.
- Настоящее распоряжение подлежит официальному опубликованию в общественно-политической газете «Областная» и сетевом издании «Официальный интернет-портал правовой информации Иркутской области» (ogirk.ru).

И.И. Кобзев

ИЗВЕЩЕНИЕ
О СОГЛАСОВАНИИ ГРАНИЦ ЗЕМЕЛЬНОГО УЧАСТКА

Кадастровым инженером Собиновым Александром Владимировичем, квалификационный аттестат № 38-11-216, почтовый адрес: Иркутская область, г. Иркутск, ул. Советская, д. 36, офис 101, тел. 89041109760, e-mail: sobinov86@yandex.ru, в отношении земельного участка с кадастровым № 85:03:000000:10, расположенного по адресу:

Иркутская обл., р-н Боханский, с. Олонки, выполняются кадастровые работы по подготовке проектов межевания на земельные участки.

Заказчиком кадастровых работ является:

Вантеева Екатерина Анатольевна, проживающая: Иркутская область, Иркутский район, д. Степановка, ул. Чехова, д. 25.

Местоположение образуемого земельного участка: Иркутская область, Боханский район, с. Олонки. Размер образуемого земельного участка: 462 000 кв. м.

Ознакомиться с проектом межевания и направить возражения относительно размера и местоположения границ выделяемого земельного участка можно в течение тридцати дней со дня опубликования извещения по адресу: г. Иркутск, ул. Советская, 36, офис 101; пн.-пт. с 9 до 17 часов.

При проведении согласования проекта межевания при себе иметь документ, подтверждающий личность, а также документы о правах на земельную долю.

При отсутствии возражений размеры и местоположение границ земельного участка считаются согласованными.

ОБЪЯВЛЕНИЕ
ОБ УТЕРЕ ДОКУМЕНТОВ

- Утерянный аттестат об основном общем образовании (9 классов), выданный в 2004 г. МКОУ «Алкинская СОШ» на имя Гринштейн Екатерины Сергеевны, считать недействительным.