

АППАРАТ ГУБЕРНАТОРА ИРКУТСКОЙ ОБЛАСТИ И ПРАВИТЕЛЬСТВА ИРКУТСКОЙ ОБЛАСТИ

ПРИКАЗ

31 августа 2023 года

Иркутск

№ 36-пра

О внесении изменения в единые специально отведенные или приспособленные для коллективного обсуждения общественно значимых вопросов и выражения общественных настроений, а также для массового присутствия граждан для публичного выражения общественного мнения по поводу актуальных проблем преимущественно общественно-политического характера места, расположенные на территории Иркутской области

В соответствии с Федеральным законом от 5 декабря 2022 года № 498-ФЗ «О внесении изменений в отдельные законодательные акты Российской Федерации», Законом Иркутской области от 6 апреля 2023 года № 29-ОЗ «Об упразднении отдельных населенных пунктов Иркутской области и о внесении изменений в отдельные законы Иркутской области», руководствуясь статьей 21 Устава Иркутской области,

ПРИКАЗЫВАЮ:

1. Внести в единые специально отведенные или приспособленные для коллективного обсуждения общественно значимых вопросов и выражения общественных настроений, а также для массового присутствия граждан для публичного выражения общественного мнения по поводу актуальных проблем преимущественно общественно-политического характера места, расположенные на территории Иркутской области, определенные приказом аппарата Губернатора Иркутской области и Правительства Иркутской области от 31 января 2020 года № 1-пра, изменение, изложив их в новой редакции (прилагается).

2. Настоящий приказ подлежит официальному опубликованию в общественно-политической газете «Областная», сетевом издании «Официальный интернет-портал правовой информации Иркутской области» (ogirk.ru), а также на «Официальном интернет-портале правовой информации» (www.pravo.gov.ru) после его государственной регистрации.

Руководитель аппарата Губернатора Иркутской области и Правительства Иркутской области
С.В. Боброва

Приложение
к приказу аппарата Губернатора Иркутской области
и Правительства Иркутской области от 31 августа 2023 года № 36-пра

«ОПРЕДЕЛЕННЫ
приказом аппарата Губернатора Иркутской области и
Правительства Иркутской области от 31 января 2020 года № 1-пра

ЕДИНЫЕ СПЕЦИАЛЬНО ОТВЕДЕННЫЕ ИЛИ ПРИСПОСОБЛЕННЫЕ ДЛЯ КОЛЛЕКТИВНОГО ОБСУЖДЕНИЯ ОБЩЕСТВЕННО ЗНАЧИМЫХ ВОПРОСОВ И ВЫРАЖЕНИЯ ОБЩЕСТВЕННЫХ НАСТРОЕНИЙ, А ТАКЖЕ ДЛЯ МАССОВОГО ПРИСУТСТВИЯ ГРАЖДАН ДЛЯ ПУБЛИЧНОГО ВЫРАЖЕНИЯ ОБЩЕСТВЕННОГО МНЕНИЯ ПО ПОВОДУ АКТУАЛЬНЫХ ПРОБЛЕМ ПРЕИМУЩЕСТВЕННО ОБЩЕСТВЕННО-ПОЛИТИЧЕСКОГО ХАРАКТЕРА МЕСТА, РАСПОЛОЖЕННЫЕ НА ТЕРРИТОРИИ ИРКУТСКОЙ ОБЛАСТИ

№ п/п	Наименование поселения	Наименование населенного пункта, на территории которого расположено специально отведенное место	Адрес соответствующего помещения или иное указание на место расположения специально отведенного места	Описание границ специально отведенного места (если специально отведенное место расположено вне помещения)	Площадь специально отведенного места, (кв. м)	Величина предельной заполняемости специально отведенного места в зимнее/летнее время, (чел.)
1	2	3	4	5	6	7
Раздел I. Городские округа						
Городской округ муниципальное образование город Иркутск						
1.1		г. Иркутск	Площадь «Труда» перед зданием Иркутского государственного цирка	Площадь «Труда» (от здания Иркутского государственного цирка по ул. Пролетарская, 13 до зданий по ул. Пролетарская, 10 и ул. Пролетарская, 12, между проезжими частями улиц Свердлова и Желязова)	500	1000/1500
Ангарский городской округ Иркутской области						
2.1.1		г. Ангарск	Площадь перед муниципальным бюджетным учреждением дополнительного образования «Музей Победы»	Территория вокруг монумента «Голуби мира» в границах парапетов, без архитектурных форм, газонов, скамеек	3290	6580/9870
2.1.2		г. Ангарск	Танцплощадка в парке Строителей	Территория в границах танцплощадки, без сцены и скамеек	494	988/1482
2.1.3		г. Ангарск	Площадка перед муниципальным автономным учреждением Ангарского городского округа «Дворец культуры «Энергетик», квартал 40-й, дом 1	Территория в виде трапеции, расположенная перед зданием Дома культуры «Энергетик», ограниченная проезжими частями, без малых архитектурных форм, газонов, скамеек	1590	3180/4770
2.2		с. Одинск	Площадь перед муниципальным автономным учреждением Ангарского городского округа «Дом культуры «Одинск», Иркутская область, Ангарский городской округ, ул. Ленина, 7	Территория, расположенная перед домом культуры, ограниченная проезжими частями	3000	6000/9000
2.3		п. Мегет	Сквер, Иркутская область, Ангарский городской округ, Квартал, 1	Территория, расположенная напротив здания, занимаемого отделом по Мегетской территории Управления по внегородским территориям администрации Ангарского городского округа, на пересечении ул. Центральная и ул. Рождественская	4525	9050/13575
2.4		с. Савватеевка	Центральная площадь, Иркутская область, Ангарский городской округ, ул. Школьная	Территория, расположенная перед уличной сценой, напротив дом № 32 ул. Совхозная, с. Савватеевка	500	1000/1500
городской округ муниципальное образование города Братска Иркутской области						
3.1		г. Братск	Площадь возле спортивного комплекса «Таежный» муниципального автономного учреждения «Дирекция Спортивных Сооружений» муниципального образования города Братска ж/р Центральный, ул. Комсомольская 39	Территория общего пользования в границах площади перед зданием спортивного комплекса «Таежный» муниципального автономного учреждения «Дирекция Спортивных Сооружений» муниципального образования города Братска	3800	7600/11400
3.2		г. Братск	Сквер Первостроителей города Братска, ж.р. Энергетик, ул. Наймушина, 54	Территория, расположенная юго-восточнее здания № 54 по ул. Наймушина	1724	3448/5172
3.3		г. Братск	Сквер 45 квартала ж.р. Гидростроитель	Территория, расположенная напротив сцены	960	1920/2880
Зиминское городское муниципальное образование						
4.1		г. Зима	Площадь у МАУК КДЦ «Россия», г. Зима, ул. Ленина, 6	В границах фасадной части кинодосугового центра «Россия», земельных участков ул. Ленина, 8, ул. Ленина, 4в, пешеходной дорожки ул. Ленина	2100	4200/6300
4.2		г. Зима	Зрительный зал МАУК КДЦ «Россия», г. Зима, ул. Ленина, 6	Зрительный зал	391	307
городской округ муниципальное образование город Саянск Иркутской области						
5.1		г. Саянск	Сквер ветеранов с памятником Победы, мкр. Юбилейный	Согласно ситуационному плану земельного участка микрорайон Юбилейный, юго-западнее жилого дома № 15	468	936/1404
Городской округ «Город Свирск» Иркутской области						
6.1		г. Свирск	Муниципальное учреждение «Городской Дом Культуры муниципального образования «Город Свирск», ул. Хасановских Боев, 1		321	642
6.2		г. Свирск	Площадь у центрального входа муниципального учреждения «Городской Дом Культуры муниципального образования «Город Свирск», ул. Хасановских Боев, 1	Площадь у центрального входа муниципального учреждения «Городской Дом Культуры «Русь»	1091	2000/3000
Муниципальное образование – «Город Тулун»						
7.1		г. Тулун	Площадь возле здания муниципального бюджетного учреждения культуры города Тулуна «Центр досуга «Сибирь», ул. Ермакова, 5	Расположена с левой стороны по ул. Ермакова, на земельном участке по адресу: Иркутская область, г. Тулун, ул. Ермакова, 5, рядом с МБУК ЦД «Сибирь».	8490	16980/25470
Городской округ муниципальное образование город Усолье-Сибирское Иркутской области						
8.1		г. Усолье-Сибирское	Площадка, расположенная с северо-восточной части стадиона муниципального бюджетного учреждения «Спортивный комплекс «Химик»	Площадка находится с северо-западной части спортивного комплекса, в 50 м от Р-255 «Сибирь», западная граница - 31 м вдоль дороги Р-255 «Сибирь» от лестничного марша, ведущего к спортивному комплексу, северная граница - 51 м вдоль газона, юго-восточная граница - вдоль газона, огибающая северную сторону спортивного комплекса	1200	2400/3600
8.2		г. Усолье-Сибирское	Зрительный зал муниципального бюджетного культурно-досугового учреждения «Дворец культуры», пр. Комсомольский, 30		432	713
8.3		г. Усолье-Сибирское	Зрительный зал муниципального бюджетного учреждения «Дом культуры «Мир», пр. Комсомольский, 77		233	350
Муниципальное образование город Усть-Илимск						
9.1		г. Усть-Илимск	Памятный знак, посвященный 40-летию Великой Победы советского народа над фашистской Германией (на пересечении улиц Карла Маркса и Мечтателей)	Территория, прилегающая к памятному знаку, посвященному 40-летию Великой Победы, ограниченная с севера и юга проезжими частями ул. Мечтателей, с запада ул. Карла Маркса, с востока зелеными насаждениями	815,6	3000/0*
9.2		г. Усть-Илимск	Обелиск Славы, посвященный 30-летию Великой Победы советского народа над фашистской Германией	Левобережная часть города на пересечении Братского шоссе с улицей 50 лет ВЛКСМ. Участок по периметру ограничен элементами благоустройства обелиска Славы	411,2	500/0*
9.3		г. Усть-Илимск	Театральный зал МАУК ГДК «Дружба», пр. Мира, 36		415	739
9.4		г. Усть-Илимск	Площадка возле зала МАУК ГДК «Дружба», пр. Мира, 36	Участок, ограниченный элементами благоустройства МАУК ГДК «Дружба» со стороны, прилегающей к пр. Мира	2500	2000/1000
9.5		г. Усть-Илимск	Площадка возле МАУК «ДК им. И.И. Наймушина», ул. Чайковского, 1	Участок, расположенный между главным фасадом МАУК «ДК им. И.И. Наймушина» и фонтаном, с севера и юга ограничен улицами Чайковского и Ленина соответственно	900	2000/700
Муниципальное образование «Город Черемхово»						
10.1		г. Черемхово	Площадка возле памятника первопоселенцу Черемховского стана, ямщику Степану Кабакову, ул. Первомайская (около здания № 164 ул. Первомайская)	С юга сквер ограничен территорией торгового комплекса «Октябрь»; с запада в 20 метрах расположен жилой дом № 162 ул. Первомайская; с севера в 14 метрах расположено здание магазина «Хитзона»; с востока – тротуаром и газоном	762,8 (по внутренним границам ограждения)	1524/2280

1	2	3	4	5	6	7
10.2		г. Черемхово	Площадь перед муниципальным бюджетным учреждением культуры «Дом культуры им. Горького», ул. Дударского, 25	С северо-запада площадь ограничена мини-стадионом; с северо-востока – зданием ДК им. Горького; с юго-запада – сквером им. Горького; с юго-востока – проездом к жилым домам № 57 ул. Шевченко, № 20 ул. Дударского, №№ 27 и 29 ул. Детская	2046	8084/12126
10.3		г. Черемхово	Сквер «Фруктовый сад», ул. Шевченко в районе жилого дома № 66	С юга сквер ограничен проездом к зданию № 64 ул. Шевченко; с запада в 20 метрах расположен жилой дом № 62 ул. Шевченко; с севера – тротуар и газон ул. Шевченко; с востока в 9 метрах жилой дом № 66 ул. Шевченко	138	276/414
Раздел II. Муниципальные районы						
Аларский муниципальный район Иркутской области						
1.1	Муниципальное образование «Александровск»	с. Александровск	Площадь перед муниципальным бюджетным учреждением культуры «Информационно-культурный центр» муниципального образования «Александровск», ул. Школьная, 39	Расположен между улицей Центральная и в 50 метрах от магазина, находящегося по ул. Школьная	28	56/88
1.2	Алятское сельское поселение Аларского муниципального района Иркутской области (муниципальное образование «Аляты»)	с. Аляты	Площадь перед муниципальным бюджетным учреждением культуры «Информационно-культурный центр» муниципального образования «Аляты», ул. Жана Зимины, 1	Находится в 50 метрах от школы и в 50 метрах от магазина, расположенного по ул. Озерная	36	72/108
1.3	Муниципальное образование «Ангарский»	п. Ангарский	Площадь перед муниципальным бюджетным учреждением культуры «Информационно-культурный центр» муниципального образования «Ангарский», ул. Ленина, 20, пом.1	Находится на пересечении улицы Урицкого и улицы Ленина	37	74/111
1.4	Муниципальное образование «Аларь»	с. Аларь	Площадь перед муниципальным бюджетным учреждением культуры «Информационно-культурный центр» муниципального образования «Аларь», ул. Лазо, 14/2	Находится в жилой зоне, жилые дома в 20 метрах от СДК	68	136/204
1.5	Муниципальное образование «Бахтай»	с. Бахтай	Площадь перед муниципальным бюджетным учреждением культуры «Информационно-культурный центр» муниципального образования «Бахтай», ул. Ербанова, 21	Находится в 100 метрах от жилых домов и в 200 метрах от ул. Озерная	38	76/114
1.6	Муниципальное образование «Егоровск»	д. Егоровская	Площадь перед муниципальным бюджетным учреждением культуры «Информационно-культурный центр» муниципального образования «Егоровск», пер. Пионерский, 7	Находится на перекрестке улицы Центральная между спортивным кортом – 300 метров и школой – 100 метров	23	46/69
1.7	Муниципальное образование «Зоны»	с. Зоны	Площадь перед муниципальным бюджетным учреждением культуры «Информационно-культурный центр» муниципального образования «Зоны», ул. Центральная, 12	Находится между зданием конторы СХПК «Страна Советов» в 100 метрах и между ФАПом с восточной стороны, с южной стороны граничит с жилым домом	36	72/108
1.8	Муниципальное образование «Забитуй»	п. Забитуй	Площадь перед муниципальным бюджетным учреждением культуры «Информационно-культурный центр» муниципального образования «Забитуй», ул. Степана Разина, 1 «А»	Граничит с детским садом, реабилитационным центром «Радуга» и школой	80	160/240
1.9	Муниципальное образование «Иваничское»	с. Иваничское	Площадь перед муниципальным бюджетным учреждением культуры «Информационно-культурный центр» муниципального образования «Иваничское», ул. Юбилейная, 7а	Находится в парковой зоне и в 50 метрах от администрации МО «Иваничское»	53	106/159
1.10	Муниципальное образование «Куйта»	с. Идеал	Площадь перед муниципальным бюджетным учреждением культуры «Информационно-культурный центр» муниципального образования «Куйта», ул. Клубная, 1	Граничит с пер. Столовским	50	100/150
1.11	Муниципальное образование «Кутулик»	п. Кутулик	Площадь перед муниципальным бюджетным учреждением культуры «Межпоселенческий культурный центр досуга», ул. Советская, 30	Граничит с ул. Вампилова	227	454/681
1.12	Муниципальное образование «Маниловск»	д. Маниловская	Площадь перед муниципальным бюджетным учреждением культуры «Информационно-культурный центр» муниципального образования «Маниловск», ул. Советская, 44/2	Граничит с западной стороны с магазином, с северной и с восточной стороны с жилыми домами, с южной стороны со средней школой, расположенной по ул. Средняя, 36	40	80/120
1.13	Муниципальное образование «Могоенок»	с. Могоенок	Площадь перед муниципальным бюджетным учреждением культуры «Информационно-культурный центр» муниципального образования «Могоенок», ул. Лесная, 16	Расположен в 40 метрах от школы и в 20 метрах от Парка отдыха, с восточной стороны лесной массив	43	86/129
1.14	Муниципальное образование «Нельхай»	с. Апхульта	Площадь перед муниципальным бюджетным учреждением культуры «Информационно-культурный центр» муниципального образования «Нельхай», ул. Октябрьская, 17а	Находится в 35 метрах от жилых домов и в 500 метрах от ул. Совхозная	42	84/126
1.15	Муниципальное образование «Ныгда»	д. Ныгда	Площадь перед муниципальным бюджетным учреждением культуры «Информационно-культурный центр» муниципального образования «Ныгда», ул. Назарова, 7	Граничит с переулком Молодежный и в 30 метрах от жилого дома	33	66/99
1.16	Муниципальное образование «Табарсук»	с. Табарсук	Площадь перед муниципальным бюджетным учреждением культуры «Информационно-культурный центр» муниципального образования «Табарсук», ул. Чумакова, 14	Находится в 300 метрах от школы, в 10 метрах от магазина и в 300 метрах от детского сада	32	64/96
1.17	Тыргетуйское сельское поселение Аларского района Иркутской области	с. Тыргетуй	Площадь перед муниципальным бюджетным учреждением культуры «Информационно-культурный центр» муниципального образования «Тыргетуй», ул. Советская, 31	Находится в 70 метрах от библиотеки и в 500 метрах от склада	33	66/99
муниципальное образование Балаганский муниципальный район Иркутской области						
2.1.1	Балаганское муниципальное образование	п. Балаганск	Зрительный зал муниципального бюджетного учреждения культуры «Межпоселенческий Дом культуры», ул. Горького, 31		280	165
2.1.2	Балаганское муниципальное образование	п. Балаганск	Читальный зал Центральной межпоселенческой библиотеки филиала Муниципального бюджетного учреждения культуры «Межпоселенческое объединение библиотек Балаганского района», ул. Горького, 33		78	20
2.2.1	Тарнопольское муниципальное образование	д. Анучинск	Читальный зал Анучинской библиотеки МОБ №1 филиала Муниципального бюджетного учреждения культуры «Межпоселенческое объединение библиотек Балаганского района», ул. Школьная, 6		37	10
2.2.2	Тарнопольское муниципальное образование	д. Метляева	Досуговое помещение Метляевского сельского клуба, филиала Муниципального казенного учреждения культуры «Тарнопольский центральный сельский дом культуры», ул. Трудовая, 19		85	30
2.2.3	Тарнопольское муниципальное образование	с. Тарнополь	Помещение Муниципального казенного учреждения культуры «Тарнопольский центральный сельский дом культуры», ул. Советская, 47		156	50
2.3	Биритское муниципальное образование	с. Бирит	Зрительный зал Муниципального казенного учреждения культуры «Биритский сельский Дом культуры», ул. 2-я Советская, 3		171	100
2.4.1	Заславское муниципальное образование	д. Заславская	Зрительный зал Муниципального казенного учреждения культуры «Заславский центральный дом культуры», ул. Ленина, 11		171	160
2.4.2	Заславское муниципальное образование	д. Тарасовск	Помещение Тарасовского сельского клуба, филиала Муниципального казенного учреждения культуры «Заславский центральный дом культуры», ул. Набережная, 13		150	100
2.5.1	Коноваловское муниципальное образование	с. Коновалово	Зрительный зал Муниципального казенного учреждения культуры Коноваловского муниципального образования «Коноваловский центральный дом культуры», ул. Ленина, 18		144	110
2.5.1	Коноваловское муниципальное образование	д. Ташлыкова	Зрительный зал Ташлыковского сельского клуба, филиала Муниципального казенного учреждения культуры Коноваловского муниципального образования «Коноваловский центральный дом культуры», ул. Школьная, 3		133	90
2.6	Кумарейское муниципальное образование	с. Кумарейка	Зрительный зал Муниципального казенного учреждения культуры «Кумарейский сельский дом культуры», ул. Первомайская, 5		146	150
2.7	Шарагайское муниципальное образование	с. Шарагай	Зрительный зал Муниципального казенного учреждения культуры «Шарагайский сельский культурно-досуговый центр», Балаганского района Иркутской области ул. Центральная, 13		108	150
Баяндаевский муниципальный район Иркутской области						
3.1.1	Муниципальное образование «Баяндай»	с. Баяндай	Муниципальное бюджетное учреждение культуры «Баяндаевский сельский дом культуры», ул. Гагарина, 38	С северо-западной стороны граничит с рошей, с юго-западной стороны граничит со стадионом, с южной стороны ул. Гагарина	1900	2500/3500
3.1.2	Муниципальное образование «Баяндай»	с. Баяндай	Стадион с. Баяндай, ул. Гагарина, 40	С северо-западной стороны стадион граничит с рошей, с восточной стороны стадион граничит с Домом культуры, с западной стороны расположена МБОУ ДОД школа искусств, с южной стороны расположена ул. Гагарина, дома с 42-44, с юго-западной стороны к стадиону прилегают торговые киоски	32300	64000/96000
3.2	Муниципальное образование «Гаханы»	д. Бадагуй	Площадь перед муниципальным бюджетным учреждением культуры Культурно-информационным центром муниципального образования «Гаханы» (МБУК КИЦ МО «Гаханы») ул. Школьная, 22	Расположена с юго-западной стороны МБУК КИЦ МО «Гаханы»	117,2	60/100
3.3.1	Муниципальное образование «Васильевск»	д. Лидинская	Площадь перед Лидинским сельским клубом – филиал № 2 МБУК «Культурно-информационный комплекс» МО «Васильевск», ул. Солнечная, 8а	С восточной стороны расположена дорога регионального значения, с южной и северной стороны - жилые дома, с западной стороны расположено здание водоканала	50	50/70
3.3.2	Муниципальное образование «Васильевск»	д. Харагун	Площадь перед Харагунским сельским клубом – филиал № 1 МБУК «Культурно-информационный комплекс» МО «Васильевск», ул. Тракторная, 4	С восточной стороны расположены жилые дома, с западной стороны - дорога регионального значения	40	40/60
3.4.1	Сельское поселение «Курумчинский» Баяндаевского муниципального района Иркутской области	д. Загатуй	Площадь перед Загатуйским Домом Досуга МБУК Культурно-информационный центр МО «Курумчинский», микрорайон № 1, 41	Расположена рядом с администрацией муниципального образования «Курумчинский», напротив стадиона	100	100/200
3.4.2	Сельское поселение «Курумчинский» Баяндаевского муниципального района Иркутской области	д. Загатуй	Стадион, мкр. № 1, д. 37А	Расположен между Муниципальным бюджетным образовательным учреждением «Загатуйская средняя общеобразовательная школа» и администрацией муниципального образования «Курумчинский» в мкр. №1, напротив детского сада «Сказка»	2000	2000/2500
3.5.1	Сельское поселение «Люры» Баяндаевского муниципального района Иркутской области	д. Люры	Площадь перед Люрским Домом Досуга МБУК Информационно-досуговый центр МО «Люры», ул. Чкалова, 2а	Расположена между зданием МБУК ИДЦ МО «Люры», ул. Чкалова, 2а и жилым домом по ул. Чкалова д.2	350	700/1050
3.5.2	Сельское поселение «Люры» Баяндаевского муниципального района Иркутской области	д. Люры	Площадь перед Люрской поселенческой библиотекой структурным подразделением МБУК Информационно-досуговый центр МО «Люры», ул. Горького, 10	Прилегающая территория перед входом в Люрскую сельскую библиотеку, с восточной стороны	150	300/450

1	2	3	4	5	6	7
3.5.3	сельское поселение «Люры» Баяндаевского муниципального района Иркутской области	д. Бохолдой	Площадь перед Бохолдойским сельским клубом – филиалом МБУК «Информационно-досуговый центр» МО «Люры», ул. Мурунская, 14	Прилегающая территория перед входом в Сельский клуб, с западной стороны	200	400/600
3.6.1	Муниципальное образование «Нагалык»	с. Нагалык	Площадь перед Нагалыкским Домом народного творчества МБУК «Культурно-информационный центр» МО «Нагалык», пер. Школьный, 4-1	Расположена между, южнее с администрацией муниципального образования «Нагалык» и Нагалыкским ФАПом перед дорогой пер. Школьный	300	100/150
3.6.2	Муниципальное образование «Нагалык»	д. Нуху-Нур	Площадь перед Нухунурским Домом Фольклора – филиалом МБУК «Культурно-информационный центр» Муниципального образования «Нагалык», ул. Хургалдайраг, 1	Расположена при въезде в д. Нуху-Нур с левой стороны, рядом через дорогу с правой стороны находится Нухунурский ФАП перед дорогой въезда.	500	200/250
3.6.3	Муниципальное образование «Нагалык»	д. Еленинск	Площадь перед Еленинским сельским клубом – филиалом МБУК «Культурно-информационный центр» Муниципального образования «Нагалык», ул. Горная, 1	Расположена за перекрестком дороги ул. Птиченко и вначале через дорогу улицы Горная, с южной стороны находится Еленинский ФАП и обелиск павшим воинам ВОВ	500	200/250
3.7.1	Сельское поселение «Ользоны» Баяндаевского муниципального района Иркутской области	с. Ользоны	Площадь перед Муниципальным бюджетным учреждением культуры «Информационно-досуговый центр «Лотос», ул. Титова, 9	Расположена между Муниципальным бюджетным образовательным учреждением «Ользонская средняя общеобразовательная школа» -200 м. и жилой квартирой 9/1-3м., напротив детского сада «Аленушка»	150	300/350
3.7.2	Сельское поселение «Ользоны» Баяндаевского муниципального района Иркутской области	с. Ользоны	Стадион ул. Титова	С южной стороны стадион граничит с ул. Титова, д. 13 Муниципальным бюджетным образовательным учреждением Ользонская средняя общеобразовательная школа, с западной стороны граничит с ул. Октябрьская, д. 2 магазином «Класс», с северной и восточной стороны находится поле	200	400/600
3.8.1	Сельское поселение «Покровка» Баяндаевского муниципального района Иркутской области	д. Покровка	Площадь перед муниципальным бюджетным учреждением культуры информационного культурного центра МО «Покровка» ул. Трастовая, д. 68 Покровский ДФ	Находится в центре поселка в 20 метрах с правой стороны от жилого сектора, граничит с автодорогой областного значения через дорогу находится Покровский детский сад «Улыбка» и жилые дома в 30 метрах.	200	400/600
3.8.2	Сельское поселение «Покровка» Баяндаевского муниципального района Иркутской области	д. Покровка	Стадион ул. Мира, 1	С восточной стороны граничит с водоканалом по ул. Терешковой, с южной стороны граничит с муниципальным бюджетным образовательным учреждением Покровская средняя общеобразовательная школа по ул. Мира, д. 1, с северной стороны граничит с ул. Трастовая, с западной стороны находятся жилые дома по ул. Мира	2000	4000/6000
3.8.3	Муниципальное образование «Половинка»	с. Половинка	Площадь, расположенная перед Половинским Домом народного творчества МБУК Культурно-информационный центр МО «Половинка», пер. Клубный, 5	Ограничена проезжей частью	250	300/400
3.9.1	Муниципальное образование «Тургеневка»	с. Тургеневка	Площадь перед зданием МБУК «Тургеневская поселенческая библиотека», ул. Советская, 54	С западной стороны граничит с ул. Советская, 52 магазин «Родник», с восточной стороны по ул. Советская, 56 находится администрация МО «Тургеневка», с южной стороны граничит с жилым домом, с северной стороны площадь граничит с ул.Школьная, 38 детский сад «Мальшожок»	350	300/800
3.9.2	Муниципальное образование «Тургеневка»	с. Тургеневка	Парк «Юбилейный» ул. Советская, 40А	С северной стороны парк граничит с ул. Школьная 30А Историко-этнографическим музеем, с восточной, западной и южной стороны граничит с жилыми домами 38,42,35 по ул.Советская	450	500/900
3.10.1	Муниципальное образование «Хогот»	с. Хогот	Площадь перед культурно-спортивным комплексом ул. Трастовая, 26в	Находится в административном центре села Хогот, напротив Хоготовской участковой больницы.	1801	100/200
3.10.2	Муниципальное образование «Хогот»	д. Шитхулун	Площадь перед Шитхулунским сельским клубом Муниципального бюджетного учреждения культуры Культурно-информационного комплекса МО «Хогот» ул. Трастовая, 49а	Находится в центре д. Шитхулун возле магазина Баяндаевского райпо.	433	50/100
3.10.3	Муниципальное образование «Хогот»	д. Кайзаран	Площадь перед Кайзаранским сельским клубом Муниципального бюджетного учреждения культуры Культурно-информационного комплекса МО «Хогот» ул. Клубная, 13	Находится в центре д.Кайзаран, третий поворот налево после въезда в д.Кайзаран, напротив обелиска участникам ВОВ	460	50/100
3.10.4	Муниципальное образование «Хогот»	д. Хандагай	Площадь перед Хандагайским сельским клубом Муниципального бюджетного учреждения культуры Культурно-информационного комплекса МО «Хогот» ул. Нагорная, 12	Находится на пригорке в центре д. Хандагай, за магазином Баяндаевского райпо.	2782	100/200
3.10.5	Муниципальное образование «Хогот»	д. Старый Хогот	Площадь перед Старо-Хоготовским сельским клубом Муниципального бюджетного учреждения культуры Культурно-информационного комплекса МО «Хогот» ул. Трастовая, 6	Находится в центре д. Старый Хогот по правую сторону ул. Трастовая возле Старо-Хоготовского ФАП.	204	50/100
3.11	Сельское поселение «Кырма» Баяндаевского муниципального района Иркутской области	с. Байша	Кырманский сельский клуб МБУК «Культурно-информационный центр» МО «Кырма», ул. Центральная, 64б	Находится в центре села, с восточной и юго-восточной стороны по ул. Центральной жилые дома, с юго-западной стороны здание администрации (бывшее)	57	60/80
4.	Муниципальное образование г. Бодайбо и района					
4.1.1	Артемовское муниципальное образование	п. Артемовский	Библиотека поселка Артемовский Муниципального казенного учреждения культуры «Централизованная библиотечная система г. Бодайбо и района» ул. Артемовская, 6 А		62,2	50
4.1.2	Артемовское муниципальное образование	п. Артемовский	Досуговый центр поселка Артемовский Муниципального казенного учреждения «Культурно-досуговый центр г. Бодайбо и района» ул. Артемовская, 10		120	150
4.2.1	Балахнинское муниципальное образование	п. Балахнинский	Досуговый центр поселка Балахнинский Муниципального казенного учреждения «Культурно-досуговый центр г. Бодайбо и района» ул. Дорожная, 32		150	300
4.2.2	Балахнинское муниципальное образование	п. Васильевский	Клуб поселка Васильевского Муниципального казенного учреждения «Культурно-досуговый центр г. Бодайбо и района» ул. Лесная 3, кв.9		36,8	40
4.3.1	Бодайбинское муниципальное образование	г. Бодайбо	Культурно-досуговый центр города Бодайбо Муниципального казенного учреждения «Культурно-досуговый центр г. Бодайбо и района» ул. Урицкого, 41а		576	600
4.3.2	Бодайбинское муниципальное образование	г. Бодайбо	Площадь Победы ул. Урицкого	Находится в центре города, рядом с Культурно-досуговым центром	540	1080/1520
4.3.3	Бодайбинское муниципальное образование	г. Бодайбо	Площадь Победы ул. Мира	Находится около памятника Ленину В.И.	433	866/1299
4.3.4	Бодайбинское муниципальное образование	г. Бодайбо	Клуб микрорайона Бисяга Муниципального казенного учреждения «Культурно-досуговый центр г. Бодайбо и района» микрорайон Бисяга, ул. Центральная, 10		80,8	60
4.3.5	Бодайбинское муниципальное образование	г. Бодайбо	Клуб микрорайона Колобовщина Муниципального казенного учреждения «Культурно-досуговый центр г. Бодайбо и района» микрорайон Колобовщина, ул. Солнечная, 8		100	100
4.4.1	Жуинское муниципальное образование	п. Перевоз	Досуговый центр поселка Перевоз Муниципального казенного учреждения «Культурно-досуговый центр г. Бодайбо и района» ул. Набережная, 46		112,2	150
4.4.2	Жуинское муниципальное образование	с. Большой Патом	Библиотека поселка Балахнинский Муниципального казенного учреждения культуры «Централизованная библиотечная система г. Бодайбо и района» с. Большой Патом, 18		20	30
4.5	Кропоткинское муниципальное образование	п. Кропоткин	Клуб поселка Кропоткин Муниципального казенного учреждения «Культурно-досуговый центр г. Бодайбо и района» ул. Ленина, 9 А		186,8	200
4.6	Мамаканское муниципальное образование	п. Мамакан	Досуговый центр поселка Мамакан Муниципального казенного учреждения «Культурно-досуговый центр г. Бодайбо и района» ул. Ленина, 5		120	240
5.	Боханский муниципальный район Иркутской области					
5.1	Муниципальное образование «Бохан»	п. Бохан	Муниципальное бюджетное учреждение культуры «Межпоселенческое клубное объединение» МО «Боханский район», ул. Ленина, 54		300	600
5.2	Муниципальное образование «Хохорск»	с. Хохорск	Муниципальное бюджетное учреждение культуры «Социально-культурный центр» муниципального образования «Хохорск», ул. Ленина, 49		784	150
5.3	Муниципальное образование «Укыр»	с. Укыр	Муниципальное бюджетное учреждение культуры Муниципального образования «Укыр», ул. Школьная, 24		150	300
5.4	Муниципальное образование «Тихоновка» Боханского муниципального района Иркутской	с. Тихоновка	Муниципальное бюджетное учреждение культуры «Социально-культурный центр» муниципального образования «Тихоновка», ул. Ленина, 1		150	300
5.5	Муниципальное образование «Шаралдай»	с. Дундай	Муниципальное бюджетное учреждение культуры «Социально-культурный центр» муниципального образования «Шаралдай», ул. Центральная, 19А		140	60
5.6	Муниципальное образование «Тараса»	с. Тараса	Муниципальное бюджетное учреждение культуры «Культурно-досуговый центр» Муниципального образования «Боханский район», ул. Ленина, 17		1687,7	150
5.7	Муниципальное образование «Олонки»	с. Олонки	Муниципальное бюджетное учреждение культуры «Социально-культурный центр» Муниципального образования «Олонки», ул. Хомколова, 8		126,8	254
5.8.1	Муниципальное образование «Буреть»	с. Буреть	Площадка перед Муниципальным бюджетным учреждением культуры «Социально-культурный центр Ангара» муниципального образования «Буреть», ул. Центральная, 27		90	180
5.8.2	Муниципальное образование «Буреть»	д. Быргазово	Площадка перед Быргазовским СК, д. Быргазово, 13		40	80
5.9	Муниципальное образование «Александровское»	с. Александровское	Площадка перед Муниципальным бюджетным учреждением культуры «Александровский социально-культурный центр» ул. Красная Горка, 4		540	200
5.10	Муниципальное образование «Каменка»	с. Каменка	Площадка перед Муниципальное бюджетное учреждение культуры «Социально-культурный центр муниципального образования «Каменка», ул. Школьная, 8		1600	220
5.11	Муниципальное образование «Новая Ида»	с. Новая Ида	Муниципальное бюджетное учреждение культуры «Социально-культурный центр «Идиночка», ул. Центральная, 46		955,1	148
5.12	Муниципальное образование «Казачье»	с. Казачье	Муниципальное бюджетное учреждение культуры «Социально-культурный центр Благовест» муниципального образования «Казачье», ул. Мира, 1Б		70	50

1	2	3	4	5	6	7
5.13	Муниципальное образование «Середкино»	д. Середкина	Муниципальное бюджетное учреждение культуры «Социально-культурный центр «Юность» Муниципального образования «Середкино», ул. Ленина, д. 1		200	150
6.	Муниципальное образование «Братский район» Иркутской области					
6.1.1	Большеокинское муниципальное образование	с. Большеокинское	Муниципальное казенное учреждение культуры «Прибрежнинский культурно-досуговый центр Братского района», ул. Первомайская, д. 4		80	160/240
6.1.2	Большеокинское муниципальное образование	п. Новодолоново	Территория вблизи Мемориала Славы	Ограничена с запада-востока ул. Набережной, с юга улицей Ленина, примыкающей к ул. Набережная	500	1000/1500
6.2	Добчурское муниципальное образование	п. Добчур	Площадка возле здания «Почта России» ул. Некрасова, 12	Граничит: с севера администрация с/п, с востока-школьная котельная, с юга- а/дорога ул. Некрасова, с запада - ул. Победы	84	168/ 252
6.3.1	Илирское муниципальное образование	с. Илир	Площадка возле здания Муниципального казенного учреждения культуры «Илирский культурно-досуговый центр Братского района» ул. Кирова, 12а	Граничит: с северо-востока – березовая роща; с юго-запада-площадка культурно-досугового центра; с востока-здание культурно-досугового центра; с запада-а/дорога	400	800/ 1200
6.3.2	Илирское муниципальное образование	д. Кардой	Площадка возле здания Кардойского сельского клуба Муниципального казенного учреждения культуры «Илирский культурно-досуговый центр Братского района», ул. Соновая, 2а	Граничит: с севера – сосновый бор; с востока – а/дорога; с запада – а/дорога; с юга – площадка возле сельского клуба	200	400/ 600
6.4.1	Калтукское муниципальное образование	с. Калтук	Муниципальное казенное учреждение культуры «Калтукский культурно-досуговый центр Братского района», ул. Погодаева, д. 12б		330	660/ 990
6.4.2	Калтукское муниципальное образование	с. Калтук	Площадь возле памятника «Мемориал славы» ул. Ленина, 39в	Расположена между ул. Центральная и памятником «Мемориал Славы»	2874	5748/ 8622
6.5	Карахунское муниципальное образование	п. Карахун	Площадка возле здания Муниципального казенного учреждения культуры «Карахунский культурно-досуговый центр Братского района» ул. Мира, 2б	Граничит с севера – администрация с/п, с востока – парковая зона, с запада – а/дорога, с юга – здание культурно-досугового центра	33	66/ 99
6.6.1	Кежемское муниципальное образование	п. Кежемский	Площадь перед зданием Муниципального казенного учреждения культуры «Кежемский культурно-досуговый центр Братского района», ул. Октябрьская, д. 7	Расположена перед зданием Муниципального казенного учреждения культуры «Кежемский культурно-досуговый центр Братского района»	900	1800/ 2700
6.6.2	Кежемское муниципальное образование	п. Мамырь	Территория перед зданием Мамырского СК, ул. Мира, 6	Площадь расположена перед зданием Мамырского сельского клуба	120	240/ 360
6.7.1	Ключи-Булакское муниципальное образование	с. Ключи-Булак	Площадь перед обелиском, ул. Ленина, 1А	Площадь расположена между недостроенным жилым домом по ул. Ленина, 3Б и МКОУ «Ключи-Булакская СОШ» ул. Ленина, 2А и перекрестком проезжей части улиц Мира и Ленина	1000	2000/ 3000
6.7.2	Ключи-Булакское муниципальное образование	д. Леонова	Леоновский сельский клуб Муниципального казенного учреждения культуры «Ключи-булакский культурно-досуговый центр Братского района», ул. Кооперативная, 21		180	360/ 540
6.7.3	Ключи-Булакское муниципальное образование	д. Кумейка	Кумейский Сельский клуб Муниципального казенного учреждения культуры «Ключи-булакский культурно-досуговый центр Братского района», ул. Школьная, 13		120	240/ 360
6.8.1	Кобляковское муниципальное образование	с. Кобляково	Площадь перед зданием Муниципального казенного учреждения культуры «Кобляковский культурно-досуговый центр Братского района» ул. Наймушина, 11	Площадь расположена между телевышкой и зданием администрации с/п, амбулатории, с востока автодорога ул. Наймушина	225	450/ 675
6.8.2	Кобляковское муниципальное образование	с. Кобляково	Муниципальное казенное учреждения культуры «Кобляковский культурно-досуговый центр Братского района», ул. Наймушина, 11		330	660/ 990
6.8.3	Кобляковское муниципальное образование	п. Бурнинская Вихоря	Бурнинский Сельский клуб Муниципального казенного учреждения культуры «Кобляковский культурно-досуговый центр Братского района», ул. Центральная, 2		52	104/ 156
6.8.4	Кобляковское муниципальное образование	п. Бурнинская Вихоря	Площадь перед Бурнинским Сельским клубом Муниципального казенного учреждения культуры «Кобляковский культурно-досуговый центр Братского района», ул. Центральная, 2	С севера и запада граничит с автодорогами ул. Центральная и ул. Братская, с востока жилой дом, с юга здание ТП	100	200/ 300
6.8.5	Кобляковское муниципальное образование	с. Дубынино	Дубынинский Сельский клуб Муниципального казенного учреждения культуры «Кобляковский культурно-досуговый центр Братского района», ул. Центральная, 9А		220	440/ 660
6.8.6	Кобляковское муниципальное образование	с. Дубынино	Площадь перед Дубынинским Сельским клубом Муниципального казенного учреждения культуры «Кобляковский культурно-досуговый центр Братского района», ул. Центральная, 9А	С севера граничит с автодорогой ул. Центральная, с запада общественная территория, с юга жилой дом	225	450/ 675
6.8.7	Кобляковское муниципальное образование	п. Сахарово	Сахаровский Сельским клубом Муниципального казенного учреждения культуры «Кобляковский культурно-досуговый центр Братского района», ул. Молодежная, 10		95	190/ 285
6.8.8	Кобляковское муниципальное образование	п. Сахарово	Площадь перед Сахаровским Сельским клубом Муниципального казенного учреждения культуры «Кобляковский культурно-досуговый центр Братского района», ул. Молодежная, 10	С юга граничит с автодорогой ул. Молодежная; с запада и востока жилые дома	25	50/75
6.9	Кузнецовское муниципальное образование	с. Кузнецовка	Площадь возле здания Муниципального казенного учреждения культуры «Кузнецовский культурно-досуговый центр Братского района» ул. Советская, 22	Граничит: с запада-магазин, с востока- приусадебные участки, с севера-здание культурно-досугового центра, с юга- автодорога	750	1500/ 2250
6.10	Озернинское муниципальное образование	п. Озерный	Площадка возле озера, проезд Ермаковский	Площадка расположена между жилыми домами по ул. Мира, 41 и ул. Закарпатская, 26 по периметру проезда Ермаковский	400	400/ 600
6.11.1	Прибрежнинское муниципальное образование	п. Прибрежный	Площадь перед зданием Муниципального казенного учреждения культуры «Прибрежнинский культурно-досуговый центр Братского района» ул. Молодежная, 13	Расположена между зданием культурно-досугового центра, по адресу: п. Прибрежный, ул. Молодежная, 13 и зданием администрации с/п, расположенным по адресу: п. Прибрежный, пер. Школьный, 9	1500	3000/ 4500
6.11.2	Прибрежнинское муниципальное образование	д. Новое Приречье	Приреченский Сельский клуб Муниципального казенного учреждения культуры «Прибрежнинский культурно-досуговый центр Братского района», ул. Березовая, 5		87	174/ 261
6.12	Тэмьское муниципальное образование	с. Тэмь	Площадка перед зданием Муниципального казенного учреждения культуры «Тэмьинский культурно-досуговый центр Братского района» ул. Мира, 21	Расположена между зданием КДЦ и волейбольным полем, граничащее между подъездной а/дорогой к зданию КДЦ и подъездной а/дорогой вдоль здания администрации	726	1452/2178
6.13	Вихоревское городское поселение	г. Вихоревка	Парк культуры и отдыха в г. Вихоревка, ул. Ленина, 21	Граница на севере: от восточной границы земельного участка вдоль дороги ул. Комсомольской по ограждению парка - 46м. Граница на востоке: по восточной границе земельного участка по ограждению парка – 103м. Граница на юге: от восточной границы земельного участка по ограждению парка параллельно границе на севере – 46м. Граница на западе: параллельно границе на востоке – 103м.	4800	9600/14400
6.14	Зябинское муниципальное образование	п. Зяба	Футбольное поле, п. Зяба, ул. Кооперативная, 4Б	Граничит: с юго-запада – детская игровая площадка, с юго-востока – частный сектор, с северо-востока – частный сектор, с северо-запада – березовая роща	200	400/ 600
6.15	Прибойнинское сельское поселение Братского муниципального района Иркутской	п. Прибойный	Муниципальное казенное учреждения культуры «Прибойнинский культурно-досуговый центр Братского района», ул. Строительная, 8		92	184/ 276
6.16	Куватское муниципальное образование	д. Куватка	Муниципальное казенное учреждения культуры «Куватский культурно-досуговый центр Братского района» ул. Гагарина, 16в		75	150 /225
6.17	Наратайское муниципальное образование	пос. Наратай	Муниципальное казенное учреждения культуры «Наратаевский культурно-досуговый центр Братского района», ул. Спортивная, 8а	Граничит: с юго- запада-стадион; северо-запада-котельная; с северо-востока-МКОУ «Наратаевская СОШ»	141,8	284/ 426
6.18	Покосинское муниципальное образование	с. Покосное	Стояночная площадка возле магазина «Кедр» с. Покосное, ул. Сибирская, 23	Граница слева от магазина «Кедр» – а/дорога (ул. Сибирская); справа- магазин «У Андрея» (ул. Южная, 2б)	375	750/ 1125
6.19	Тангуйское муниципальное образование	с. Тангуй	Площадь около здания Муниципального казенного учреждения культуры «Тангуйский культурно-досуговый центр Братского района», ул. Мира, 21	Граничит: с востока здание КДЦ, с северо-востока здание детсада, с юго-запада а/дорога	300	600 /900
6.20.1	Тарминское муниципальное образование	п. Тарма	Муниципальное казенное учреждения культуры «Тарминский культурно-досуговый центр Братского района», ул. 1-я Нагорная, 16		101	202/ 303
6.20.2	Тарминское муниципальное образование	п. Тарма	Площадь перед зданием Муниципального казенного учреждения культуры «Тарминский культурно-досуговый центр Братского района», ул. 1-я Нагорная, 16	Граничит: с севера- авто дорога, с востока- магазин «Исток», с юга- автодорога	100	200/ 300
6.21	Турманское муниципальное образование	п. Турма	Площадь у здания Муниципального казенного учреждения культуры «Турманский культурно-досуговый центр Братского района», ул. Строительная, 15	Расположена с южной стороны здания МКУК «Турманский КДЦ Братского района», по периметру которого находится пустырь	250	500/ 800
6.22	Харанжинское муниципальное образование	п. Харанжино	Муниципальное казенное учреждения культуры «Харанжинский культурно-досуговый центр Братского района», ул. Зеленая, 4		81,25	162/ 244
6.23	Шумиловское муниципальное образование	п. Шумилово	Муниципальное казенное учреждения культуры «Шумиловский культурно-досуговый центр Братского района» ул. Калинина, 14		380	760/ 1140
6.24	Кобинское муниципальное образование	с. Кобь	Площадь перед зданием администрации сельского поселения, с. Кобь, ул. Солнечная, 1	На перекрестке улиц Центральная и Солнечная	140	280/ 420
7.	муниципальное образование «Жигаловский район» Иркутской области					
7.1.1	Жигаловское муниципальное образование	р.п. Жигалово	Территория ул. Каландарашвили	От дома № 19 до дома № 53	400	800/1200
7.1.2	Жигаловское муниципальное образование	р.п. Жигалово	Памятник погибшим в годы Великой Отечественной войне по ул. Партизанская	Территория, прилегающая к памятнику погибшим в годы Великой Отечественной войны	440	880/1320
7.2.1	Петровское муниципальное образование	с. Петрово	Площадка возле памятника по ул. Ленская, 67 А		512	1024/1536
7.2.2	Петровское муниципальное образование	д. Воробьева	Площадка по ул. Таежная, 28		120	240/360
7.3	Тимошинское муниципальное образование	с. Тимошино	Площадка по ул. Центральная, 6		500	1000/1500
7.4	Дальне-Закорское муниципальное образование	с. Дальняя Загора	Площадка по ул. Центральная, 19		300	600/900
7.5	Лукиновское муниципальное образование	с. Лукиново	Площадка по ул. Набережная от дома № 14 до №16	Волейбольная площадка и прилегающая к ней территория	1000	2000/3000

1	2	3	4	5	6	7
7.6.1	Тутурское муниципальное образование	с. Тутура	Памятник погибшим в Великой Отечественной войне по ул. Кооперативная	Территория, прилегающая к памятнику погибшим в годы Великой отечественной войны	1500	3000/4500
7.6.2	Тутурское муниципальное образование	д. Кузнецовка	Площадка у магазина «Бережок», ул. Новая	Территория возле магазина «Бережок»	1000	2000/3000
7.7	Рудовское муниципальное образование	с. Рудовка	Памятник погибшим в Великой Отечественной войне по ул. Школьная, 5А	Территория, прилегающая к памятнику погибшим в Великой отечественной войне	666	1332/1998
7.8.1	Знаменское муниципальное образование	с. Знаменка	Площадка по ул. Магистральная, 79А		300	600/900
7.8.2	Знаменское муниципальное образование	д. Нижняя Слобода	Площадка по ул. Центральная, 33А		200	400/600
7.9.1	Усть-Илгинское муниципальное образование	с. Усть-Илга	Территория ул. Рабочая	От дома № 7 до дома № 11	900	1800/2700
7.9.2	Усть-Илгинское муниципальное образование	с. Усть-Илга	Территория ул. Молодежная	От дома № 1 до дома № 4	700	1400/2100
8.	Муниципальное образование «Заларинский район»					
8.1.1	Бажирское муниципальное образование	с. Бажир	Здание муниципального бюджетного учреждения культуры «Бажирский культурно-информационный центр досуга», ул. Юбилейная, 23		250	500
8.1.2	Бажирское муниципальное образование	с. Бажир	Площадь Муниципального бюджетного учреждения культуры «Бажирский культурно-информационный центр досуга» ул. Юбилейная, 23	Напротив Муниципального бюджетного учреждения культуры «Бажирский культурно-информационный центр досуга»	150	300/450
8.1.3	Бажирское муниципальное образование	с. Илганское	Здание Илганского дома досуга – филиала муниципального бюджетного учреждения культуры «Бажирский культурно-информационный центр досуга», ул. Центральная, 2		110	220
8.1.4	Бажирское муниципальное образование	д. Красное Поле	Здание Краснополянского дома досуга - Филиала муниципального бюджетного учреждения культуры «Бажирский культурно-информационный центр досуга», ул. Механизаторов, 24		100	200
8.1.5	Бажирское муниципальное образование	д. Красное Поле	Площадь Краснополянского дома досуга – филиала Муниципального бюджетного учреждения культуры «Бажирский культурно-информационный центр досуга» ул. Механизаторов, 24		140	280/420
8.1.6	Бажирское муниципальное образование	д. Тунгуй	Площадь ул. Лесная, 1/а	Площадь расположена по адресу: ул. Лесная, 1а, между жилыми домами	50	100/150
8.1.7	Бажирское муниципальное образование	д. Багантуй	Площадь ул. Нижняя, 3	Площадь расположена напротив дома ул. Нижняя, д.2	50	100/150
8.2.1	Муниципальное образование «Холмогойское сельское поселение» Заларинского района	с. Холмогой	Здание муниципального бюджетного учреждения культуры «Холмогойский центр информационной, культурно-досуговой и спортивной деятельности», ул. Юбилейная, 2		250	500
8.2.2	Муниципальное образование «Холмогойское сельское поселение» Заларинского района	с. Холмогой	Площадь муниципального бюджетного учреждения культуры «Холмогойский центр информационной, культурно-досуговой и спортивной деятельности» ул. Юбилейная, 2		1600	3200/4800
8.2.3	Муниципальное образование «Холмогойское сельское поселение» Заларинского района	д. Романова	Здание филиала муниципального бюджетного учреждения культуры «Холмогойский центр информационной, культурно-досуговой и спортивной деятельности» ул. Школьная, 8		175	350
8.2.4	Муниципальное образование «Холмогойское сельское поселение» Заларинского района	д. Романова	Площадь филиала муниципального бюджетного учреждения культуры «Холмогойский центр информационной, культурно-досуговой и спортивной деятельности» ул. Школьная, 8		100	200/300
8.2.5	Муниципальное образование «Холмогойское сельское поселение» Заларинского района	д. Сенная Падь	Здание Сеннопадского дома досуга «Заря» - филиала муниципального бюджетного учреждения культуры «Холмогойский центр информационной, культурно-досуговой и спортивной деятельности», ул. Центральная, 27		141	282
8.2.6	Муниципальное образование «Холмогойское сельское поселение» Заларинского района	д. Сенная Падь	Площадь Сеннопадского дома досуга «Заря» - филиала муниципального бюджетного учреждения культуры «Холмогойский центр информационной, культурно-досуговой и спортивной деятельности» ул. Центральная, 27		100	200/300
8.3.1	Мойганское сельское поселение Заларинского муниципального района Иркутской области	с. Мойган	Здание муниципального бюджетного учреждения культуры «Мойганский культурно-информационный центр досуга «Звездный» ул. Центральная, 29/а		114	228
8.3.2	Мойганское сельское поселение Заларинского муниципального района Иркутской области	с. Мойган	Площадь муниципального бюджетного учреждения культуры «Мойганский культурно-информационный центр досуга «Звездный» Ул. Центральная, 29/а		96	192/288
8.3.3	Мойганское сельское поселение Заларинского муниципального района Иркутской области	уч. Халты	Здание Халтовского дома досуга - филиала муниципального бюджетного учреждения культуры «Мойганский культурно-информационный центр досуга «Звездный», уч. Халты, ул. Лесная, 5		160	320
8.3.4	Мойганское сельское поселение Заларинского муниципального района Иркутской области	уч. Халты	Площадь Халтовского дома досуга - филиала муниципального бюджетного учреждения культуры «Мойганский культурно-информационный центр досуга «Звездный» уч. Халты, ул. Лесная, 5		200	400/600
8.4.1	Ханжиновское муниципальное образование	с. Ханжиново	Здание муниципального бюджетного учреждения культуры «Ханжиновский центр информационной, культурно-досуговой и спортивной деятельности», пер. Солнечный, 3		629	1260
8.4.2	Ханжиновское муниципальное образование	с. Ханжиново	Площадь муниципального бюджетного учреждения культуры «Ханжиновский центр информационной, культурно-досуговой и спортивной деятельности» пер. Солнечный, 3	Перед парком отдыха с. Ханжиново	700	1400/2100
8.5.1	Бабагайское муниципальное образование	с. Бабагай	Здание муниципального бюджетного учреждения культуры «Бабагайский культурно-информационный центр досуга созвездие», ул. Первомайская, 1		200	400
8.5.2	Бабагайское муниципальное образование	с. Бабагай	Площадь муниципального бюджетного учреждения культуры «Бабагайский культурно-информационный центр досуга созвездие» ул. Первомайская, 1	Напротив магазина ПОСПО	400	800/1200
8.5.3	Бабагайское муниципальное образование	д. Муруй	Здание Муруйского дома досуга - филиала муниципального бюджетного учреждения культуры «Бабагайский культурно-информационный центр досуга созвездие», ул. Центральная, 51		80	160
8.5.4	Бабагайское муниципальное образование	д. Муруй	Площадь Муруйского дома досуга - филиала муниципального бюджетного учреждения культуры «Бабагайский культурно-информационный центр досуга созвездие» ул. Центральная, 51	Слева от магазина ПОСПО	100	200/300
8.6.1	Новочеремховское муниципальное образование Заларинского района Иркутской области	с. Новочеремхово	Здание муниципального бюджетного учреждения культуры «Новочеремховский культурно-информационный спортивный центр», ул. Центральная, 18		425	850
8.6.2	Новочеремховское муниципальное образование Заларинского района Иркутской области	с. Новочеремхово	Площадь муниципального бюджетного учреждения культуры «Новочеремховский культурно-информационный спортивный центр» ул. Центральная, 18		500	1000/1500
8.6.3	Новочеремховское муниципальное образование Заларинского района Иркутской области	уч. Ремезовский	Здание Ремезовской библиотеки – филиала муниципального бюджетного учреждения культуры «Новочеремховский культурно-информационный спортивный центр», ул. Центральная, 24		128	256
8.6.4	Новочеремховское муниципальное образование Заларинского района Иркутской области	д. Минеева	Здание Минеевского дома досуга – филиала муниципального бюджетного учреждения культуры «Новочеремховский культурно-информационный спортивный центр», ул. Школьная, 5		200	400
8.6.5	Новочеремховское муниципальное образование Заларинского района Иркутской области	д. Минеева	Площадь Минеевского дома досуга – филиала муниципального бюджетного учреждения культуры «Новочеремховский культурно-информационный спортивный центр» ул. Школьная, 5	Слева 5-й дом при въезде в деревню	200	400/600
8.7.1	Заларинское муниципальное образование	р.п. Залари	Здание межпоселенческого муниципального бюджетного учреждения культуры «Родник», ул. Ленина, 76		622,9	1224
8.7.2	Заларинское муниципальное образование	р.п. Залари	Здание муниципального бюджетного многофункционального учреждения культуры «Информационно-культурный центр «Современник», ул. Заводская, 1		150	300
8.7.3	Заларинское муниципальное образование	р.п. Залари	Площадь муниципального бюджетного многофункционального учреждения культуры «Информационно-культурный центр «Современник» ул. Заводская, 1	Напротив парка отдыха	200	400/600
8.7.4	Заларинское муниципальное образование	р.п. Залари	Парк культуры и отдыха ул. Красного Восстания, 2	Расположен напротив магазина ПСПО, между жилыми домами	19600	39200/58800
8.8	Владимирское муниципальное образование	с. Владимир	Здание муниципального бюджетного учреждения культуры Владимирский культурно-информационный центр «Фаворит», ул. 40 лет Победы, 22/а		400	800
8.9.1	Моисеевское муниципальное образование	с. Моисеевка	Здание муниципального бюджетного учреждения культуры «Моисеевский центр информационной, культурно-досуговой и спортивной деятельности», ул. Школьная, 2		150	300
8.9.2	Моисеевское муниципальное образование	с. Моисеевка	Площадь муниципального бюджетного учреждения культуры «Моисеевский центр информационной, культурно-досуговой и спортивной деятельности» ул. Школьная, 2	Напротив здания поселковой администрации	150	300/450
8.9.3	Моисеевское муниципальное образование	уч. Благодатный	Здание Благодатненского дома досуга - подразделения муниципального бюджетного учреждения культуры «Моисеевский центр информационной, культурно-досуговой и спортивной деятельности», ул. Ветеранов, 38		80	160
8.9.4	Моисеевское муниципальное образование	уч. Благодатный	Площадь Благодатненского дома досуга - подразделения муниципального бюджетного учреждения культуры «Моисеевский центр информационной, культурно-досуговой и спортивной деятельности» ул. Ветеранов, 38	Слева от фельдшерско-акушерского пункта	100	200/300
8.9.5	Моисеевское муниципальное образование	д. Тагна	Здание Тагнинского дома досуга – филиала муниципального бюджетного учреждения культуры «Моисеевский центр информационной, культурно-досуговой и спортивной деятельности», ул. Дорожная, 24		200	400
8.9.6	Моисеевское муниципальное образование	д. Тагна	Площадь Тагнинского дома досуга – филиала муниципального бюджетного учреждения культуры «Моисеевский центр информационной, культурно-досуговой и спортивной деятельности» ул. Дорожная, 24	Напротив конторы бывшего совхоза	200	400/600

1	2	3	4	5	6	7
8.9.7	Моисеевское муниципальное образование	д. Березкина	Здание Березкинского дома досуга – филиала муниципального бюджетного учреждения культуры «Моисеевский центр информационной, культурно-досуговой и спортивной деятельности», ул. Центральная, 6/а		50	100
8.9.8	Моисеевское муниципальное образование	д. Березкина	Площадь Березкинского дома досуга – филиала муниципального бюджетного учреждения культуры «Моисеевский центр информационной, культурно-досуговой и спортивной деятельности» ул. Центральная, 6/а	Напротив магазина ПОСПО	100	200/300
8.9.9	Моисеевское муниципальное образование	д. Большая Заимка	Здание Большезаимовского дома досуга – филиала муниципального бюджетного учреждения культуры «Моисеевский центр информационной, культурно-досуговой и спортивной деятельности», ул. Первомайская, 43		160	320
8.9.10	Моисеевское муниципальное образование	д. Большая Заимка	Площадь Большезаимовского дома досуга – филиала муниципального бюджетного учреждения культуры «Моисеевский центр информационной, культурно-досуговой и спортивной деятельности» ул. Первомайская, 43	Напротив фельдшерско-акушерского пункта	200	400/600
8.10.1	Черемшанское муниципальное образование	с. Черемшанка	Здание муниципального бюджетного учреждения культуры «Черемшанский культурно-информационный центр», ул. Советская, 37		89,6	180
8.10.2	Черемшанское муниципальное образование	с. Черемшанка	Площадь муниципального бюджетного учреждения культуры «Черемшанский культурно-информационный центр» ул. Советская, 37	Слева в десяти метрах от водокачки	100	200/300
8.11.1	Семеновское муниципальное образование Заларинского района Иркутской области	с. Семеновское	Здание муниципального бюджетного учреждения культуры Семеновский центр информационной и культурно-досуговой деятельности «Рассвет» ул. 40 лет Победы, 63		411	822
8.11.2	Семеновское муниципальное образование Заларинского района Иркутской области	с. Семеновское	Площадь муниципального бюджетного учреждения культуры Семеновский центр информационной и культурно-досуговой деятельности «Рассвет» ул. 40 лет Победы, 63		500	1000/1500
8.12.1	Хор-Тагнинское муниципальное образование Заларинского района Иркутской области	уч. Среднепихтинский	Площадь муниципального бюджетного учреждения культуры «Средне-Пихтинский дом досуга» ул. Центральная, 22		30	60/90
8.12.2	Хор-Тагнинское муниципальное образование Заларинского района Иркутской области	с. Хор-Тагна	Площадь муниципального бюджетного учреждения культуры «Хор-Тагнинский центр культурно-досуговой и информационной деятельности» ул. Леспромхозовская, 6	Напротив склада центра помощи детям, оставшимся без попечения родителей	100	200/300
8.13.1	Веренское муниципальное образование	с. Веренка	Здание муниципального бюджетного учреждения культуры «Веренский центр информационной, культурно-досуговой деятельности Олимп», ул. Новая улица, 2		364,5	720
8.13.2	Веренское муниципальное образование	с. Веренка	Площадь муниципального бюджетного учреждения культуры «Веренский центр информационной, культурно-досуговой деятельности Олимп» ул. Новая улица, 2	Напротив магазина «Сашенька», между жилыми домами по ул. Новая	50	100/150
8.14.1	Тыретское муниципальное образование	р.п. Тыреть 1-я	Здание муниципального бюджетного учреждения культуры «Тыретский центр досуга Кристалл», мкр. Солерудник, 11		4106	8212
8.14.2	Тыретское муниципальное образование	р.п. Тыреть 1-я	Площадь муниципального бюджетного учреждения культуры «Тыретский центр досуга Кристалл» мкр. Солерудник, 11	Расположена перед центральным входом, слева граничит с кафе «Саша», справа граничит с торговым комплексом	2500	5000/7500
8.14.3	Тыретское муниципальное образование	р.п. Тыреть 1-я	Здание муниципального бюджетного учреждения культуры «Тыретская поселковая библиотека», ул. Шеина, 8		350	700
8.14.4	Тыретское муниципальное образование	р.п. Тыреть 1-я	Сквер «Память» ул. Советская, 49/а	Слева и справа граничит с проезжей частью улицы Шеина (напротив сквера)	2500	5000/7500
8.14.5	Тыретское муниципальное образование	п. ж.д ст. Делюр	Площадь ул. Телевизионная, 1	Находится между жилыми домами	50	100/150
8.15.1	Троицкое муниципальное образование	с. Троицк	Здание муниципального бюджетного учреждения культуры «Троицкий центр досуга», ул. Малая октябрьская, 5/б		300	600
8.15.2	Троицкое муниципальное образование	с. Троицк	Площадь муниципального бюджетного учреждения культуры «Троицкий центр досуга» ул. Малая октябрьская, 5/б	С запада граничит с проезжей частью автомобильной дороги ул. Ленина, с востока - здание муниципального бюджетного учреждения культуры «Троицкий центр досуга», с юга - здание кафе «Рябинка», с севера - промышленная зона	200	400/600
8.15.3	Троицкое муниципальное образование	д. Сорты	Здание Сортовского дома досуга – филиала муниципального бюджетного учреждения культуры «Троицкий центр досуга», ул. Тракторная, 18		300	600
8.15.4	Троицкое муниципальное образование	д. Сорты	Площадь Сортовского дома досуга – филиала муниципального бюджетного учреждения культуры «Троицкий центр досуга» ул. Тракторная, 18	Граничит с запада с проезжей частью автомобильной дороги «Залари – Черемшанка», с востока с зданием муниципального бюджетного учреждения культуры «Сортовский дом досуга», с севера с зданием муниципального бюджетного учреждения образования «Сортовская средняя школа», с юга с жилой застройкой	500	1000/1500
8.15.5	Троицкое муниципальное образование	д. Заблагар	Здание Заблагарского дома досуга – филиала муниципального бюджетного учреждения культуры «Троицкий центр досуга», ул. Набережная, 1		300	600
8.15.6	Троицкое муниципальное образование	д. Заблагар	Площадь Заблагарского дома досуга – филиала муниципального бюджетного учреждения культуры «Троицкий центр досуга» ул. Набережная, 1	Граничит с юга с лесными насаждениями, с запада - проезжая часть дороги ул. Набережная, с востока здание муниципального бюджетного учреждения культуры «Заблагарский дом досуга», с севера - степь	1000	2000/3000
8.15.7	Троицкое муниципальное образование	заимка Щербакова	Здание Щербаковского дома досуга – филиала муниципального бюджетного учреждения культуры «Троицкий центр досуга», ул. Центральная, 13		300	600
8.15.8	Троицкое муниципальное образование	заимка Щербакова	Площадь Щербаковского дома досуга – филиала муниципального бюджетного учреждения культуры «Троицкий центр досуга» ул. Центральная, 13	Граничит с запада с жилыми домами, с востока - проезжая часть ул. Набережная, с юга берег реки Заларинка, с севера здание муниципального бюджетного учреждения культуры «Щербаковский дом досуга»	1000	2000/3000
9.	Зиминский муниципальный район Иркутской области					
9.1	Батаминское муниципальное образование	с. Батама	Муниципальное казенное учреждение культуры «Культурно -досуговой центр Батаминского муниципального образования», ул. Ленина, 37а		400	800
9.2	Кимильтейское сельское поселение Зиминского муниципального района Иркутской области	с. Буря	Муниципальное казенное учреждение культуры «Культурно -досуговой центр Буринского муниципального образования», ул. Центральная, 53а		90	180
9.3	Зулумайское муниципальное образование	с. Зулумай	Муниципальное казенное учреждение культуры «Культурно -досуговой центр Зулумайского муниципального образования», ул. Центральная, 11		120	240
9.4	Кимильтейское сельское поселение Зиминского муниципального района Иркутской области	с. Кимильтей	Муниципальное казенное учреждение культуры «Культурно-досуговой центр Кимильтейского сельского поселения Зиминского муниципального района Иркутской области, ул. Ленина, 17		250	500
9.5.1	Масляногорское сельское поселение Зиминского муниципального района Иркутской области	с. Новолетники	Муниципальное казенное учреждение культуры «Новолетниковский культурно-досуговой центр Масляногорского сельского поселения Зиминского муниципального района Иркутской области», ул. Центральная, 58		48	100
9.5.2	Масляногорское сельское поселение Зиминского муниципального района Иркутской области	с. Масляногорск	Муниципальное казенное учреждение культуры «Масляногорский культурно-досуговой центр Масляногорского сельского поселения Зиминского муниципального района Иркутской области», ул. Коммунаров, 13		220	440
9.6	Покровское муниципальное образование	с. Покровка	Муниципальное казенное учреждение культуры «Культурно -досуговой центр Покровского муниципального образования», ул. Центральная, 28		80	160
9.7.1	Услонское муниципальное образование	с. Самара	Муниципальное казенное учреждение культуры «Культурно-досуговой центр Услонского муниципального образования Зиминского района», ул. Черемушки, 2		250	500
9.7.2	Услонское муниципальное образование	с. Услон	ул. 40 –лет Победы, 3а		408	150
9.8	Ухтуйское муниципальное образование	с. Ухтуй	Муниципальное казенное учреждение культуры «Культурно-досуговой центр Ухтуйского муниципального образования» ул. Лесная, 4а-1		256	500
9.9	Филипповское муниципальное образование	с. Филипповск	Муниципальное казенное учреждение культуры «Культурно-досуговой центр Филипповского муниципального образования», ул. Новокшонова, 65		250	500
9.10	Хазанское муниципальное образование	п. Центральный Хазан	Муниципальное казенное учреждение культуры «Культурно-досуговой центр Хазанского муниципального образования», ул. Мира, 48		40	80
9.11	Харайгунское муниципальное образование	с. Харайгун	Муниципальное казенное учреждение культуры «Культурно-досуговой центр Харайгунского муниципального образования», ул. Новая, 14 - 2		115	230
9.12	Харайгунское муниципальное образование	Уч. Буринская Дача	Муниципальное казенное учреждение культуры «Культурно-досуговой центр Буринского муниципального образования», мкр. Саянская деревня, 56а		56,1	112
10.	Иркутское районное муниципальное образование Иркутской области					
10.1	Большереченское муниципальное образование	р.п. Большая Речка	Площадь, прилегающая к зданию по адресу: ул. Труда, 26		260	620
10.2.1	Голоустненское муниципальное образование	с. Малое Голоустное	Летняя танцевальная площадка по адресу: ул. Мира, 41		1000	700/1000
10.2.2	Голоустненское муниципальное образование	п. Большое Голоустное	Летняя танцевальная площадка по адресу: ул. Кирова, 34		300	200/300
10.3	Гороховское сельское поселение Иркутского муниципального района Иркутской области	с. Горохово	Площадь, прилегающая к зданию по адресу: ул. Школьная, 15		90	180
10.4	Дзержинское муниципальное образование	п. Дзержинск	Площадь, прилегающая к зданию по адресу: ул. Центральная, 1 А		360	720
10.5	Карлукское муниципальное образование	д. Карлук	Площадь, прилегающая к обелиску Славы по адресу: ул. Гагарина, 2		1500	500
10.6	Листвянское муниципальное образование	р.п. Листвянка	Площадь, прилегающая к жилым домам по адресу: ул. Горького, 1 Н		590	500
10.7	Мамонское муниципальное образование	с. Мамоны	Парк, с. Мамоны, ул. Садовая, 18 А		1700	850/566

1	2	3	4	5	6	7
10.8.1	Марковское муниципальное образование	р.п. Маркова	Общественная территория, расположенная между многоквартирными жилыми домами № 3, 4, 5, 6, 25, 26		380	500
10.8.2	Марковское муниципальное образование	р.п. Маркова	Общественная территория сквер «Я люблю Маркова», расположенная по адресу: ул. Мира, в районе домов № 1 и № 3		2100	500
10.8.3	Марковское муниципальное образование	р.п. Маркова	Общественная территория, прилегающая к зданию по адресу: ул. Мира, 15		5895	700
10.9.1	Молодежное муниципальное образование	п. Молодежный	Муниципальное учреждение культуры «Дом культуры», п. Молодежный, дом 11, зрительный зал		214	210
10.9.2	Молодежное муниципальное образование	п. Молодежный	Площадь, прилегающая к зданию по адресу: п. Молодежный, 11		665	200
10.9.3	Молодежное муниципальное образование	п. Молодежный	Площадь, прилегающая к зданию по адресу: п. Молодежный, 7		415	150
10.10	Никольское муниципальное образование	с. Никольск	Площадь, прилегающая к зданию по адресу: пл. Комсомольская, 9		60	2622
10.11	Оекское муниципальное образование	с. Оек	Площадь, прилегающая к зданию по адресу: ул. Кирова, 72		690	1380
10.12	Ревякинское муниципальное образование	д. Черёмушка	Площадь, прилегающая к зданию по адресу: ул. Дзержинского, 28А		90	180
10.13	Сосновоборское муниципальное образование	д. Сосновый Бор	Площадь, прилегающая к заданию по адресу: ул. Мелихова, 10		64	128
10.14.1	Уриковское муниципальное образование	с. Урик	Площадь, прилегающая к заданию по адресу: ул. Братьев Ченских, 1		400	500
10.14.2	Уриковское муниципальное образование	с. Урик	Площадь, прилегающая к зданию по адресу: ул. Лунина, 2 Г		300	400
10.14.3	Уриковское муниципальное образование	д. Грановщина	Площадь, прилегающая к зданию по адресу: ул. Загоскина, 70 Б		100	60
10.14.4	Уриковское муниципальное образование	д. Грановщина	Площадь, прилегающая к зданию по адресу: ул. Загоскина, 65 В		200	400
10.14.5	Уриковское муниципальное образование	д. Столбова	Площадь, прилегающая к зданию по адресу: ул. Центральная, 2		100	60
10.14.6	Уриковское муниципальное образование	с. Урик	Площадь, прилегающая к зданию по адресу: ул. Братьев Ченских, 1А		100	100
10.14.7	Уриковское муниципальное образование	с. Урик	Площадь, прилегающая к зданию по адресу: ул. Ленина, 2		50	100
10.15	Усть-Балейское муниципальное образование	д. Быкова	Площадь, прилегающая к зданию по адресу: ул. Сердюкова, 2 А		800	1000
10.16	Усть-Кудинское муниципальное образование	д. Усть-Куда	Площадь, прилегающая к многофункциональной спортивной площадке по адресу: ул. Центральная, 27		1200	100
10.17.1	Ушаковское муниципальное образование	с. Пивовариха	Площадь, прилегающая к зданию по адресу: ул. Дачная, 6		1200	2400/3600
10.17.2	Ушаковское муниципальное образование	п. Горячий Ключ	Площадь, прилегающая к зданию по адресу: ул. Учительская, 5		210	420
10.17.3	Ушаковское муниципальное образование	д. Новолисиха	Площадь, прилегающая к зданию по адресу: ул. Клубная, 28		500	1000/1500
10.17.4	Ушаковское муниципальное образование	п. Патроны	Площадь, прилегающая к зданию по адресу: ул. Школьная, 2		600	1200/1800
10.17.5	Ушаковское муниципальное образование	д. Бурдаковка	Площадь, прилегающая к зданию по адресу: ул. Лесная, 7 А		190	400
10.18.1	Хомутовское муниципальное образование	с. Хомутово	Площадь, прилегающая к зданию по адресу: ул. Кирова, 10 Б		300	408
10.18.2	Хомутовское муниципальное образование	с. Хомутово	Площадь, прилегающая к аллею «Патриот» по адресу: ул. Мичурина, 4		300	600
10.18.3	Хомутовское муниципальное образование	д. Талька	Площадь, прилегающая к зданию по адресу: ул. Центральная, 25		200	300
10.19.1	Ширяевское муниципальное образование	д. Ширяева	Площадь, прилегающая к зданию по адресу: ул. Ленина, 26		70	150
10.19.2	Ширяевское муниципальное образование	д. Тихонова Падь	Площадь, прилегающая к зданию по адресу: ул. Центральная, 71		30	60
10.19.3	Ширяевское муниципальное образование	д. Горяшина	Площадь, прилегающая к зданию по адресу: ул. 40 лет Октября, 21		80	60
10.19.4	Ширяевское муниципальное образование	д. Лыловщина	Площадь, прилегающая к зданию по адресу: ул. Мира, 2		74	60
11.	Казачинско-Ленский муниципальный район Иркутской области					
11.1.1	Ульканское городское поселение Казачинско-Ленского муниципального района Иркутской области	р.п. Улькан	Помещение в Муниципальном казенном учреждении Ульканского городского муниципального образования «Культурно-спортивный центр «Магистраль», ул. 26 Бакинских Комиссаров, 7		180	360
11.1.2	Ульканское городское поселение Казачинско-Ленского муниципального района Иркутской области	р.п. Улькан	Сквер имени Гайдара Алиева, ул. 26 Бакинских Комиссаров, 7		300	600/900
11.1.3	Ульканское городское поселение Казачинско-Ленского муниципального района Иркутской области	с. Тарасово	Помещение Муниципального казенного учреждения культуры «Тарасовский сельский дом культуры» с. Тарасово, 26		140	280
11.1.4	Ульканское городское поселение Казачинско-Ленского муниципального района Иркутской области	д. Юхта	Помещение в структурном подразделении д. Юхта Муниципального казенного учреждения Ульканского городского муниципального образования «Культурно-спортивный центр «Магистраль» д. Юхта, 18а		95	190
11.2	Небельское муниципальное образование	п. Небель	Муниципальное казенное учреждение «Центр культурного и библиотечного обслуживания Небельского сельского поселения», ул. Таежная, 25		100	200
11.3.1	Магистральнинское городское поселение	р.п. Магистральный	Центральный стадион, ул. Павлика Морозова, 2	Граничит с северной стороны с зданием спортивного клуба «Первопроходец», с северо-восточной стороны с гаражным кооперативом, с южной стороны сквер, с юго-западной стороны бывшая школа, с западной стороны на расстоянии 300 м от ограждения д/с «Брусничка»	7142	14200/21400
11.3.2	Магистральнинское городское поселение	р.п. Магистральный	Площадь первопроходцев, ул. Ленина 1а		5437	10800/16300
11.3.4	Магистральнинское городское поселение	р.п. Магистральный	Площадь Обелиска Памяти, ул. Вокзальная, 4		7041	14000/21100
11.4.1	Казачинское сельское поселение Казачинско-Ленского муниципального района Иркутской области	с. Казачинское	Муниципальное казенное учреждение культуры «Межпоселенческий районный культурно-досуговый центр», ул. Ленина, 8	граничит с северо-западной стороны с зданием центральной почты, с северо-восточной с зданием Районного отдела образования	180	240/400
11.4.2	Казачинское сельское поселение Казачинско-Ленского муниципального района Иркутской области	с. Казачинское	Площадка возле Муниципального казенного учреждения культуры «Межпоселенческий районный культурно-досуговый центр», ул. Ленина, 8	Примыкает с западной стороны к зданию МКУК «Межпоселенческий районный культурно-досуговый центр», с северо-западной стороны к зданию центральной почты, с северо-восточной к зданию Районного отдела образования, с восточной стороны памятник «Павшим воинам» и с южной стороны с ул. Ленина	300	600/900
11.4.3	Казачинское сельское поселение Казачинско-Ленского муниципального района Иркутской области	д. Каранаухова	Помещение по ул. Сибирская, 30		96	192
11.4.4	Казачинское сельское поселение Казачинско-Ленского муниципального района Иркутской области	с. Ермаки	Помещение магазина, ул. Центральная		54	65
11.4.5	Казачинское сельское поселение Казачинско-Ленского муниципального района Иркутской области	с. Верхнемартыново	Помещение магазина, ул. Центральная		46	65
11.4.6	Казачинское сельское поселение Казачинско-Ленского муниципального района Иркутской области	д. Нижнемартыново	Помещение магазина, ул. Николаевка		46	65
11.4.7	Казачинское сельское поселение Казачинско-Ленского муниципального района Иркутской области	с. Кутима	Помещение магазина, ул. Набережная, 10		46	70
11.5	Карамское муниципальное образование	с. Карам	Помещение Муниципального казенного учреждения «Карамский центр культурного и библиотечного обслуживания», пер. Кооперативный д. 1		70	140
11.6	Ключевское муниципальное образование	д. Ключи	Помещение Муниципального казенного учреждения культуры «Ключевской сельский дом культуры», ул. Пролетарская, 3		64	128

1	2	3	4	5	6	7
11.7	Новоселовское муниципальное образование	п. Окунайский	Площадь возле Муниципального казенного учреждения культуры «Новоселовский культурно-досуговый центр», ул. Ленина, 5		150	300/450
11.8	Новоселовское муниципальное образование	п. Окунайский	Площадь возле администрации Новоселовского муниципального образования, ул. Мира, 23		200	400/600
12.	Муниципальное образование «Катангский район»					
12.1.1	Ербогаченское муниципальное образование	с. Ербогачен	Помещение Муниципального казенного учреждения «Культурно-досуговое объединение Катангского района», ул. Авиаторов, 11		350	700
12.1.2	Ербогаченское муниципальное образование	с. Оськино	Площадь Памятника жителям с. Оськино, ул. Ветеранов труда		25	50
12.1.3	Ербогаченское муниципальное образование	с. Хамакар	Помещение Дома досуга с. Хамакар МКУ «Культурно-досуговое объединение Катангского района», ул. Советская, 14		170	340
12.1.4	Ербогаченское муниципальное образование	с. Наканно	Помещение Сельского дома культуры с. Наканно МКУ «Культурно-досуговое объединение Катангского района», ул. Центральная, д.5		150	300
12.1.5	Ербогаченское муниципальное образование	д. Тетя	Площадка на ул. Таежной		100	110
12.2	Подволошиноское муниципальное образование	с. Подволошино	Помещение Сельского дома культуры с. Подволошино МКУ «Культурно-досуговое объединение Катангского района», ул. Набережная, 1		100	200
12.3.1	Непское муниципальное образование	с. Непя	Здание Сельского дома культуры с. Непя МКУ «Культурно-досуговое объединение Катангского района», ул. Баргузинская, 10		200	400
12.3.2	Непское муниципальное образование	с. Ика	Здание Сельской библиотеки села Ика Муниципального казенного учреждения культуры «Катангская централизованная библиотечная система», ул. Советская, 1		80	160
12.3.3	Непское муниципальное образование	с. Токма	Помещение Сельской библиотеки села Токма Муниципального казенного учреждения культуры «Катангская централизованная библиотечная система», ул. С.А. Гордеева, 35/1		96	190
12.3.4	Непское муниципальное образование	с. Бур	Здание Сельского дома культуры с. Бур МКУ «Культурно-досуговое объединение Катангского района», ул. 5 братьев Кузакowych, 8		110	220
12.4.1	Преображенское муниципальное образование	с. Преображенка	Здание Сельского дома культуры с. Преображенка МКУ «Культурно-досуговое объединение Катангского района», ул. Харчистова, 37		70	140
12.4.2	Преображенское муниципальное образование	с. Ерема	Здание Дома досуга с. Ерема МКУ «Культурно-досуговое объединение Катангского района», ул. Мира, 10		200	400
12.4.5	Преображенское муниципальное образование	д. Верхне-Калинина	Помещение Сельской библиотеки села Верхне-Калинина Муниципального казенного учреждения культуры «Катангская централизованная библиотечная система», ул. Ветеранов, 7		55	110
13.	Муниципальное образование «Качугский район»					
13.1	Ангинское муниципальное образование	с. Анга	Зрительный зал муниципального учреждения Ангинский культурно-информационный центр, ул. Советская, 23а		299,6	200/200
13.2.1	Белоусовское муниципальное образование	с. Белоусово	Зрительный зал муниципального казенного учреждения культуры Белоусовский культурно-информационный комплекс, ул. Победы, 19		80	160
13.2.2	Белоусовское муниципальное образование	д. Магдан	Зрительный зал муниципального казенного учреждения культуры Белоусовский культурно-информационный комплекс, ул. Тракторная, 29		66	130
13.3.1	Бирюльское муниципальное образование	с. Бирюлька	Площадка по ул. Калаңдарашвили, 40	площадка на берегу реки Ключ	1035	1000
13.4	Большетарельское муниципальное образование	с. Большая Тарель	Зрительный зал муниципального казенного учреждения культуры Большетарельский культурно-информационный комплекс, ул. Пуляевского, 12		120	240
13.5.1	Бутаковское муниципальное образование	д. Щапова	Зрительный зал муниципального казенного учреждения культуры Бутаковский культурно-досуговый комплекс, ул. Ключевая, 23		90	100
13.5.2	Бутаковское муниципальное образование	д. Шеина	Зрительный зал муниципального казенного учреждения культуры Бутаковский культурно-досуговый комплекс, ул. Школьная, 21		120	90
13.5.3	Бутаковское муниципальное образование	д. Ацикяк	Зрительный зал муниципального казенного учреждения культуры Бутаковский культурно-досуговый комплекс, ул. Тракторная, 22		80	30
13.5.4	Бутаковское муниципальное образование	с. Бутаково	Зрительный зал муниципального казенного учреждения культуры Бутаковский культурно-досуговый комплекс, ул. Совхозная, 37		148	200
13.6	Верхоленское муниципальное образование	с. Верхоленск	Зрительный зал муниципального казенного учреждения культуры Верхоленский культурно-информационный комплекс, ул. Федосеева, д. 44а-2		137	120
13.7.1	Вершино-Тутурское муниципальное образование	с. Вершина Тутуры	Зрительный зал муниципального казенного учреждения культуры «Вершино-Тутурский культурно-информационный комплекс», ул. Лесная, 24		240	480
13.7.2	Вершино-Тутурское муниципальное образование	д. Чинонга	Зрительный зал муниципального казенного учреждения культуры «Вершино-Тутурский культурно-информационный комплекс», ул. Таежная, 10		80	160
13.8.1	Залогское муниципальное образование	с. Залог	Зрительный зал муниципального казенного учреждения культуры Залогский культурно-информационный комплекс, ул. Центральная, 27		150	70/80
13.8.2	Залогское муниципальное образование	д. Болото	Зрительный зал муниципального казенного учреждения культуры Залогский культурно-информационный комплекс, ул. Центральная, 25		35	20/30
13.9.1	Зареченское муниципальное образование	с. Заречное	Зрительный зал муниципального казенного учреждения культуры Зареченский культурно-досуговый комплекс, ул. Центральная, 19		75	80
13.9.2	Зареченское муниципальное образование	д. Копылова	Зрительный зал муниципального казенного учреждения культуры Зареченский культурно-досуговый комплекс, ул. Лесная, 39		114	50
13.10.1	Карлукское муниципальное образование	с. Карлук	Зрительный зал муниципального казенного учреждения культуры Аргунский культурно-информационный комплекс «Родник», ул. Школьная, 24		86	172
13.10.2	Карлукское муниципальное образование	д. Аргун	Зрительный зал муниципального казенного учреждения культуры Аргунский культурно-информационный комплекс «Родник», ул. Центральная, д. 166		60	120
13.11.1	Качугское муниципальное образование, городское поселение	р.п. Качуг	Зрительный зал межмуниципального казенного учреждения культуры «Межпоселенческий центральный Дом культуры им. С. Рычковой», ул. Красноармейская, 42		314	250
13.11.2	Качугское муниципальное образование, городское поселение	р.п. Качуг	Площадь перед межмуниципальным казенным учреждением культуры «Межпоселенческий центральный Дом культуры им. С. Рычковой», ул. Красноармейская, 42	Территория, расположенная перед домом культуры, прилегающая к скверу у памятника В.И. Ленину, ограниченная проезжими частями	120	240/360
13.11.3	Качугское муниципальное образование, городское поселение	р.п. Качуг	Мемориал Победы, ул. Ленина, 4а	Территория, прилегающая к Обелиску Славы, без архитектурных форм, газонов, скамеек	320	640/960
13.11.4	Качугское муниципальное образование, городское поселение	р.п. Качуг	Сквер у памятника В.И. Ленину, ул. Красноармейская, 42	Участок по периметру ограждения сквера без памятника и зелёных насаждений	140	280/420
13.11.5	Качугское муниципальное образование, городское поселение	р.п. Качуг	Площадь Победы, пересечение улиц Красноармейской и Ленских событий	Территория, прилегающая к трибуне, ограниченная проезжими частями	180	360/540
13.11.6	Качугское муниципальное образование, городское поселение	р.п. Качуг	Площадь перед выставочным залом муниципального бюджетного учреждения культуры «Качугская межпоселенческая центральная библиотека», ул. Ленских событий, 28	Территория, расположенная перед выставочным залом, ограниченная проезжими частями	150	300/450
13.11.7	Качугское муниципальное образование, городское поселение	р.п. Качуг	Участок перед филиалом муниципального бюджетного учреждения культуры «Качугская межпоселенческая центральная библиотека», ул. Пуляевского, 77	Участок по периметру ограждения здания без зеленых насаждений	120	240/360
13.12.1	Манзурское муниципальное образование	с. Манзурка	Зрительный зал муниципального казенного учреждения культуры Манзурский культурно-информационный комплекс, ул. Октябрьская, 13		72	144
13.12.2	Манзурское муниципальное образование	д. Зуева	Зрительный зал муниципального казенного учреждения культуры Манзурский культурно-информационный комплекс, ул. Береговая, 15		60	120
13.13.1	Харбатовское муниципальное образование	с. Харбатово	Зрительный зал муниципального казенного учреждения культуры Харбатовский культурно-информационный комплекс, ул. Тракторная, 28а		649,1	100
13.13.2	Харбатовское муниципальное образование	с. Никилей	Зрительный зал муниципального казенного учреждения культуры Харбатовский культурно-информационный комплекс, ул. Тракторная, 13-2		288,3	50
13.13.3	Харбатовское муниципальное образование	д. Корсукова	Зрительный зал муниципального казенного учреждения культуры Харбатовский культурно-информационный комплекс, ул. Полевая, 10		163	40
13.13.4	Харбатовское муниципальное образование	д. Литвинова	Зрительный зал муниципального казенного учреждения культуры Харбатовский культурно-информационный комплекс, ул. Гаражная, 7-2		194,5	40
13.13.5	Харбатовское муниципальное образование	д. Хальск	Зрительный зал муниципального казенного учреждения культуры Харбатовский культурно-информационный комплекс, ул. Кольцевая, 12-1		120,6	30
14.	Киренский муниципальный район Иркутской области					
14.1.1	Киренское муниципальное образование	г. Киренск	Зал муниципального казенного учреждения «Культурно-досуговый центр «Современник» Киренского муниципального образования ул. Советская, 22	Расположен рядом с зданием МО МВД России «Киренский»	721	310
14.1.2	Киренское муниципальное образование	г. Киренск	Зал Муниципального казенного учреждения культуры «Методический центр народного творчества и досуга «Звезда», ул. Красноштанова, 2		98	196
14.1.3	Киренское муниципальное образование	г. Киренск	Стадион «Водник», ул. Ленина, 31	Расположен рядом с Муниципальным казенным дошкольным образовательным учреждением «Детский сад № 9 г. Киренска»	9300	18000/27000
14.2	Небельское муниципальное образование	п. Небель	Дом культуры, ул. Молодежная, 14	Площадь, прилегающая к дому культуры п. Небель с восточной стороны	40	80
14.3.1	Макаровское муниципальное образование	с. Макарово	Помещение филиала № 3 Муниципального казенного учреждения культуры «Методический центр народного творчества и досуга «Искра», ул. Советская, 10		40	80
14.3.2	Макаровское муниципальное образование	с. Макарово	Стадион, с. Макарово, ул. Советская, 1а	Расположен на берегу р. Лена	1000	2000/3000
14.4.1	Алексеевское муниципальное образование	п. Алексеевск	Муниципальное казенное учреждение культурно-досуговый центр «Лири», пер. Ленский, 2		839	1600
14.4.2	Алексеевское муниципальное образование	п. Алексеевск	Спортивный стадион, п. Алексеевск, ул. Чапаева, 47	Расположен рядом с Муниципальным казенным общеобразовательным учреждением «Средняя общеобразовательная школа п. Алексеевск»	3000	6000/9000
14.5.1	Алымовское муниципальное образование	с. Алымовка	Муниципальное казенное учреждение «Культурный Досуговый Центр «Вдохновение», с. Алымовка, ул. Центральная, 25 пом.2		250	500
14.5.2	Алымовское муниципальное образование	с. Алымовка	Площадка возле Дома культуры, с. Алымовка, ул. Центральная, 5	Площадь, прилегающая к зданию Дома культуры с восточной стороны	200	400/600

1	2	3	4	5	6	7
14.5.3	Алымовское муниципальное образование	д. Никулина	Сельский Дом культуры, д. Никулина, ул. Садовая, 2-2		70	140
14.5.4	Алымовское муниципальное образование	с. Баншиково	Сельский Дом культуры, с. Баншиково, ул. Центральная, 4	Площадь, прилегающая к магазину ПО «Диалог» с западной стороны	70	140
14.5.5	Алымовское муниципальное образование	д. Салтыкова	Сельский Дом культуры, д. Салтыкова, ул. Клубная, 2		70	140
14.6	Криволукское муниципальное образование	с. Кривая Лука	Клуб, ул. Боровкова, 5		120	240
14.7.1	Петропавловское муниципальное образование	с. Петропавловское	Помещение муниципального казенного учреждения культуры «Сельский культурно-досуговый центр «Русь», с. Петропавловское, ул. Советская, 32		200	400
14.7.2	Петропавловское муниципальное образование	с. Петропавловское	Площадка возле муниципального казенного учреждения культуры «Сельский культурно-досуговый центр «Русь», с. Петропавловское, ул. Советская, 32	Площадь, прилегающая к муниципальному казенному учреждению культуры «Сельский культурно-досуговый центр «Русь», с южной стороны	70	140/210
14.8	Межселенная территория	п. Визирный	Помещение по адресу: п. Визирный, ул. Советская, 15		100	200
14.9.1	Юбилейнинское муниципальное образование	п. Юбилейный	Помещение муниципального казенного учреждения культуры «Культурно-досуговый центр «Горизонт», ул. Гагарина, 3		60	120
14.9.2	Юбилейнинское муниципальное образование	с. Чечуйск	Помещение по адресу: с. Чечуйск, ул. Советская, 8		30	60
14.10	Коршуновское муниципальное образование	с. Коршуново	Сельский Дом культуры по адресу: с. Коршуново, ул. Ленская, 11		144	288
15.	Куйтунский муниципальный район Иркутской области					
15.1	Алкинское муниципальное образование	с. Алкин	Муниципальное казенное учреждение культуры «Алкинское социально-культурное объединение»		30	60
15.2	Андрюшинское муниципальное образование	с. Андрюшино	Муниципальное казенное учреждение культуры «Андрюшинское централизованное культурно-досуговое объединение»		660	500
15.3	Барлукское муниципальное образование	с. Барлук	Муниципальное казенное учреждение культуры «Барлукский социально-культурный центр»		300	600
15.4	Большекашелакское муниципальное образование	с. Большой Кашелак	Муниципальное казенное учреждение культуры «Большекашелакский социально-культурный центр»		168,1	50
15.5	Иркутское муниципальное образование	п. Харик	Муниципальное казенное учреждение культуры «Радуга» социально-культурный центр		210	300
15.6	Каразейское муниципальное образование	с. Каразей	Муниципальное казенное учреждение культуры культурно-развлекательный центр «Колос»		300	600
15.7	Карымское муниципальное образование	с. Карымск	Муниципальное казенное учреждение культуры «Карымский социально-культурный центр»		618,3	200
15.8	Куйтунское муниципальное образование	р.п. Куйтун	Муниципальное казенное учреждение культуры «Социально-культурное объединение»		250	500
15.9.1	Кундуйское муниципальное образование	с. Кундуй	Муниципальное казенное учреждение культуры «Кундуйский социально-культурный центр»		300	600
15.9.2	Кундуйское муниципальное образование	д. Александрово-Невская Станица	Муниципальное казенное учреждение культуры «Кундуйский социально-культурный центр» (филиал)		309,75	50
15.9.3	Кундуйское муниципальное образование	с. Амур	Муниципальное казенное учреждение культуры «Кундуйский социально-культурный центр» (филиал)		241	100
15.10.1	Ленинское муниципальное образование	п. Игмино	Муниципальное казенное учреждение культуры «Ленинский центр досуга»		300	250
15.10.2	Ленинское муниципальное образование	п. Ленинский	Муниципальное казенное учреждение культуры «Ленинский центр досуга» (филиал)		300	150
15.11.1	Лермонтовское муниципальное образование	п. Лермонтовский	Муниципальное казенное учреждение культуры «Лермонтовский социально-культурный центр»		150	300
15.11.2	Лермонтовское муниципальное образование	п. Лермонтовский	Парк Победы, ул. Молодежная, 2а		11 273	500
15.12	Мингатуйское муниципальное образование	с. Мингатуй	Муниципальное казенное учреждение культуры «Мингатуйский социально-культурный центр»		1188	60
15.13.1	Новотельбинское сельское поселение Куйтунского района Иркутской области	п. Наратай	Муниципальное казенное учреждение культуры «Наратайский социально-культурный центр»		42	15
15.13.2	Новотельбинское сельское поселение Куйтунского района Иркутской области	п. Новая Тельба	Муниципальное казенное учреждение культуры «Новотельбинский социально-культурный центр»		170	100
15.14	Панагинское муниципальное образование	п. Панагино	Муниципальное казенное учреждение культуры «Панагинский социально-культурный центр»		169,5	140
15.15.1	Тулюшское муниципальное образование	с. Тулюшка	Муниципальное казенное учреждение культуры «Тулюшский культурно-досуговый центр»		96	100
15.15.2	Тулюшское муниципальное образование	с. Тулюшка	ул. Ленина, 42 б (площадь перед зданием кафе «Кристина»)		100	80
15.15.3	Тулюшское муниципальное образование	п. Майский	Муниципальное казенное учреждение культуры «Тулюшский культурно-досуговый центр» (филиал)		128,8	70
15.16.1	Усть-Кадинское муниципальное образование	с. Усть-Када	Муниципальное казенное учреждение культуры «Усть-Кадинский социально-культурный центр»		220	160
15.16.2	Усть-Кадинское муниципальное образование	д. Новая Када	Муниципальное казенное учреждение культуры «Усть-Кадинский социально-культурный центр» (филиал)		139	60
15.17	Уховское муниципальное образование	п. Уховский	Муниципальное казенное учреждение культуры Уховский социально-культурный центр «Сибирь»		310,13	300
15.18.1	Уянское муниципальное образование	с. Уян	Муниципальное казенное учреждение культуры «Уянский социально-культурный центр»		771	300
15.18.2	Уянское муниципальное образование	д. Красный Яр	Муниципальное казенное учреждение культуры «Уянский социально-культурный центр» (филиал)		218	50
15.19.1	Харикское муниципальное образование	с. Харик	Муниципальное казенное учреждение культуры Харикский социально-культурный центр		100	120
15.19.2	Харикское муниципальное образование	с. Харик	ул. Озерная, 25 (стадион)		20 900	500/600
15.20.1	Чеботарихинское муниципальное образование	пжд. ст. Мингатуй	Муниципальное казенное учреждение культуры «Чеботарихинский социально-культурный центр» (филиал)		116,1	25
15.20.2	Чеботарихинское муниципальное образование	с. Чеботариха	Муниципальное казенное учреждение культуры «Чеботарихинский социально-культурный центр»		474,4	300
16.	Мамско-Чуйский муниципальный район Иркутской области					
16.1	Мамское муниципальное образование	р.п. Мама	Площадка муниципального казенного учреждения культуры районный культурно-досуговый центр «Победа», ул. Советская, 19		350	150/250
16.2.1	Витимское муниципальное образование	р.п. Витимский	Площадка муниципального казенного учреждения культуры районный культурно-досуговый центр «Победа», филиал № 1 клуб «Витим», ул. Школьная, 1	Территория, примыкающая к клубу «Витим, ограниченная с севера жилищной застройкой, с востока территорией городского леса, с юга берегом реки Витим»	1811	100/200
16.2.2	Витимское муниципальное образование	п. Колотовка	Площадь муниципального казенного учреждения культуры районный культурно-досуговый центр «Победа», филиал № 2 клуб «Юность», ул. Советская, 1	Территория, примыкающая к клубу «Юность», ограниченная берегом реки Колотовка, проезжей частью ул. Советская	275	25/50
16.2.3	Витимское муниципальное образование	п. Мусковит	Площадка по ул. Комсомольская	Территория, примыкающая к бывшему зданию гаража, проезжей частью ул. Комсомольская, жилыми домами	200	25/50
16.3	Луговское муниципальное образование	р.п. Луговский	Площадка муниципального казенного учреждения культуры районный культурно-досуговый центр «Победа», филиал № 3 «Сибиряк», ул. Школьная, 10	Территория, примыкающая к клубу «Сибиряк». Ограничена с запада жилищной застройкой, с востока берегом реки Мама	250	100/200
17.	Муниципальное образование «Нижеилимский район»					
17.1.1	Муниципальное образование «Железногорск-Илимское городское поселение»	г. Железногорск-Илимский	Мемориал Боевой Славы: квартал 6, район рынка «Аврора»	Мемориальный комплекс Боевой Славы, посвященный погибшим илимчанам в годы ВОВ, расположен по адресу: квартал 6, строение 126	3000	4000/6000
17.1.2	Муниципальное образование «Железногорск-Илимское городское поселение»	г. Железногорск-Илимский	Площадь Беломинона В.В. у гостиницы «Магнетит», квартал 2, район дома 57	Площадь расположена возле здания гостиницы «Магнетит», напротив районного Дома культуры «Горняк», расположенного по адресу: квартал 3, дом № 15а	2000	4000/6000
17.1.3	Муниципальное образование «Железногорск-Илимское городское поселение»	г. Железногорск-Илимский	Площадь у памятника М.К. Янгелю, квартал 6, ул. Янгеля	Площадь расположена между входом в торговый комплекс «Аврора», адрес: квартал 6, дом 20а и торговым комплексом «Центроград», адрес: квартал 6, дом 18а. С другой стороны примыкает к перекрестку ул. Строителей и ул. Янгеля	700	1400/2100
17.2.1	Новоигирминское муниципальное образование	р.п. Новая Игирма	Площадь у МУК ГДК «Прометей», мкр-н «Химки»	Располагается в центре поселка	900	1800/2700
17.2.2	Новоигирминское муниципальное образование	р.п. Новая Игирма	Площадь первых строителей, квартал 44		1000	2000/3000
17.3	Видимское муниципальное образование	р.п. Видим	Зрительный зал МКУК «Премьера», р.п. Видим, ул. Строительная, д. 3А		87	174
17.4	Радищевское муниципальное образование	р.п. Радищев	Актовый зал МУК «КДК «Спектр», р.п. Радищев, д. 36	Располагается при въезде в поселок	166	322
17.5.1	Рудногорское муниципальное образование	р.п. Рудногорск	МУК «КДЦ «Орфей», ул. Вокзальная, 10		564	1100
17.5.2	Рудногорское муниципальное образование	р.п. Хребтовая	Зрительный зал МУК ИДЦ «Кедр», ул. Калинина, д. 1	Располагается напротив здания администрации	65	200
17.6.1	Шестаковское муниципальное образование	р.п. Шестаково	МКУК «Библиотека-клуб», ул. Ленина, 22		15	20

1	2	3	4	5	6	7
17.7	Янгелевское муниципальное образование	р.п. Янгель	МКУК «Культурно-досуговый центр «Спутник», ул. Лесная, 1		62,7	124
17.8.1	Березняковское муниципальное образование	п. Березняки	Зрительный зал МУК «КИЦ Библиотека сельского поселения», ул. Строительная, 3		150	300
17.8.2	Березняковское муниципальное образование	п. Игирма	Зрительный зал сельский дом культуры, ул. Центральная, 14		120	240
17.9	Брусничное муниципальное образование	п. Брусничный	Зрительный зал МКУК «Библиотека Брусничного МО», ул. Ленина		70	140
17.10	Дальнинское муниципальное образование	п. Дальний	Зрительный зал МКУК «ИДЦ «Ангара»		65	130
17.11	Заморское муниципальное образование	п. Заморский	Зал МКУК «ИДЦ «Радуга», ул. Ярская, 5		101	202
17.12	Коршуновское муниципальное образование	п. Коршуновский	Зал МКУК «КИЦ Коршуновского МО», ул. Ленина, 1а		147,28	300
17.13	Новоилимское муниципальное образование	п. Новоилимск	Зрительный зал МКУК «КДЦ «Колос», Фойе МКУК «КДЦ «Колос», ул. Большая, 2а	Располагается вблизи школы им.Н.И. Черных	176,9 139,8	340 260
17.14	Речушинское муниципальное образование	п. Речушка	Зал МКУК «КДЦ «Каскад», ул. Пионерская, 16а		524	1050
17.15	Семигорское муниципальное образование	п. Семигорск	Парк у памятника погибшим в ВОВ, ул. Тракторная	Сквер в п. Семигорск ограничен ул. Тракторная и пер. Клубный	150	300/450
17.16	Соцгородское сельское поселение Нижнеилимского муниципального района Иркутской области	п. Соцгородок	Зал клуба МКУК «Фортуна», ул. Таежная, 3а Танцевальная площадка МКУК «Фортуна»	Главный вход с северной стороны здания Площадка прилегает к зданию МКУК «Фортуна» с западной стороны. Ограничена с севера и запада дорогами местного значения. Не огорожена. С южной стороны имеется огражденная и крытая сцена площадью 24 кв.м.	50	100
18.	Муниципальное образование «Нижнеудинский район»					
18.1	Алзайское муниципальное образование	г. Алзай	Центральная площадь, г. Алзай, ул. Первомайская	Площадь расположена на пересечении улиц Комсомольская и Первомайская	1000	2000/3000
18.2.1	Атагайское городское поселение	р.п. Атагай	Площадь возле здания Муниципального казенного учреждения культуры Атагайского муниципального образования р.п. Атагай, пер. Клубный, 1А	Территория, прилегающая к зданию Муниципального казенного учреждения культуры Атагайского муниципального образования	140	140/420
18.2.2	Атагайское городское поселение	участок Октябрьский	Площадь возле здания Муниципального казенного учреждения культуры Атагайского муниципального образования уч. Октябрьский, ул. Октябрьская, 3	Территория, прилегающая к зданию Муниципального казенного учреждения культуры Атагайского муниципального образования	100	100/300
18.2.3	Атагайское городское поселение	д. Каксат	Площадь возле здания Муниципального казенного учреждения культуры Атагайского муниципального образования д. Каксат, ул. Центральная, 42	Территория, прилегающая к зданию Муниципального казенного учреждения культуры Атагайского муниципального образования	60	60/180
18.2.4	Атагайское городское поселение	д. Шипицина	Площадь возле здания Муниципального казенного учреждения культуры Атагайского муниципального образования ул. Встречи, 24	Территория, прилегающая к зданию Муниципального казенного учреждения культуры Атагайского муниципального образования	100	100/300
18.3	Верхнегугарское сельское поселение	с. Верхняя Гугара	Площадь перед зданием Муниципального казенного учреждения культуры Верхнегугарского муниципального образования с. Верхняя Гугара, ул. Тофаларская, 1	Территория в виде квадрата, расположена перед зданием Муниципального казенного учреждения культуры Верхнегугарского муниципального образования, ограничена проезжей частью с. Верхняя Гугара, ул. Тофаларская	1500	100/120
18.4	Заморское сельское поселение	п. Замзор	Площадь перед зданием, Индивидуальный предприниматель Ерофеева Надежда Дмитриевна п. Замзор, ул. Центральная, д. 13а	С запада - главный вход в здание, с юга - до угла здания детского сада, с востока от угла здания детского сада до угла дома по ул. Центральная, д. 1, с севера - от угла дома по ул. Центральная, д. 1 до угла здания почты	1500	500/600
18.5	Заречное сельское поселение	д. Заречье	Площадь перед зданием Муниципального казенного учреждения культуры Заречного муниципального образования д. Заречье, ул. Ленина, 3а	Территория в виде квадрата, расположена перед зданием Муниципального казенного учреждения культуры Заречного муниципального образования, ограничена проезжими частями пер. Советский и ул. Ленина	5000	100/80
18.6.1	Иргейское сельское поселение	с. Иргей	Площадь перед зданием Муниципального казенного учреждения культуры Иргейского муниципального образования с. Иргей, ул. Клубная, 7	Асфальтированная площадка перед зданием Муниципального казенного учреждения культуры Иргейского муниципального образования, представляющая собой прямоугольник	150	40/80
18.6.2	Иргейское сельское поселение	д. Марга	Площадь перед зданием Муниципального казенного учреждения культуры Иргейского муниципального образования д. Марга, ул. Центральная 2	Площадка перед зданием Муниципального казенного учреждения культуры Иргейского муниципального образования, имеющая деревянное ограждение	60	15/30
18.6.3	Иргейское сельское поселение	д. Виленск	Площадь перед зданием Муниципального казенного учреждения культуры Иргейского муниципального образования д. Виленск, ул. Советская 11	Огороженная деревянным заграждением площадка перед зданием Муниципального казенного учреждения культуры Иргейского муниципального образования	20	15/20
18.7	Каменское сельское поселение	с. Каменка	Площадь перед зданием Муниципального казенного учреждения культуры Каменского муниципального образования, с. Каменка, ул. Садовая, 51в	Территория в виде прямоугольника перед зданием Муниципального казенного учреждения культуры Каменского муниципального образования, ограничена металлической оградой памятника погибшим в годы ВОВ и проездами на ул. Зеленая	300	100/80
18.8	Катарбейское сельское поселение	с. Катарбей	Площадь перед зданием Муниципального казенного учреждения культуры Катарбейского муниципального образования с. Катарбей, л. Советская, 76а	Территория в виде квадрата, расположена перед зданием Муниципального казенного учреждения культуры Катарбейского муниципального образования, ограничена деревянной изгородью	4000	60/80
18.9	Катарминское сельское поселение	с. Катарма	Площадь перед зданием администрации Катарминского муниципального образования - администрацией сельского поселения, с. Катарма, ул. Катарминская, 13	Территория в виде квадрата, расположена перед зданием администрации Катарминского муниципального образования - администрацией сельского поселения, ограничена проезжей частью ул. Катарминская	300	368
18.10	Костинское сельское поселение	п. Костино	Парк культуры и отдыха, Муниципального казенного учреждения культуры Костинского муниципального образования п. Костино, ул. Гагарина, 31	Территория в виде квадрата, ограничена сетчатой изгородью и проезжими частями ул. Центральная и ул. Гагарина	10535	150/100
18.11	Нерхинское сельское поселение	д. Нерха	Площадь перед зданием Муниципального казенного учреждения культуры Нерхинского муниципального образования, д. Нерха, ул. Центральная 17	Территория в виде квадрата, расположена перед зданием Муниципального казенного учреждения культуры Нерхинского муниципального образования, ограничена деревянной изгородью и проезжей частью ул. Центральная	5000	100/80
18.12.1	Нижнеудинское муниципальное образование	г. Нижнеудинск	Парк Муниципальное бюджетное учреждение Культурно-досуговым объединением, г. Нижнеудинск, ул. Петина, 145	Территория в границах ограждения парка, граничит с ул. Петина параллельна ул. Калинина и ул. Индустриальная параллельно ул. Кржижановского	1577	3000/4500
18.12.2	Нижнеудинское муниципальное образование	г. Нижнеудинск	Парк Индивидуальный предприниматель Берсенёв Дмитрий Владиславович, ул. Ленина, 14- б	Территория в границах ограждения парка, в квартале между ул. Ленина параллельно ул. Некрасова и ул. Гоголя параллельно ул. Краснопартизанская	1255	2510/3765
18.13	Порогское сельское поселение	с. Порог	Площадь перед зданием Муниципального казенного учреждения культуры Порогского муниципального образования, с. Порог, ул. Новая, 31в	Территория в виде квадрата, расположена за зданием Муниципального казенного учреждения культуры Порогского муниципального образования, ограничена деревянной изгородью	2000	100/80
18.14	Солонецкое сельское поселение	с. Солонцы	Площадь перед зданием Муниципального казенного учреждения культуры Солонецкого муниципального образования, с. Солонцы, ул. Школьная, 1а	Территория в виде квадрата, расположена перед зданием Муниципального казенного учреждения культуры Солонецкого муниципального образования, не ограничена деревянной изгородью	4000	100/80
18.15	Староалзайское сельское поселение	с. Старый Алзай	Площадка перед зданием Муниципального казенного учреждения культуры Староалзайского муниципального образования, с. Старый Алзай, ул. Кирова, 6	Территория в виде прямоугольника, ограничена деревянным ограждением	300	80
18.16	Уковское городское поселение	р.п. Ук	Площадь перед зданием Муниципального казенного учреждения культуры Уковского муниципального образования р.п. Ук, ул. Кимильтейская, 3а	Территория в виде квадрата, расположена перед зданием Муниципального казенного учреждения культуры Уковского муниципального образования, ограничена деревянной изгородью и проезжей частью ул. Кимильтейская, параллельна пер. Тулик	5000	250/220
18.17	Тофаларское сельское поселение	с. Алыгджер	Площадь перед зданием Муниципального казенного учреждения культуры Тофаларского муниципального образования с. Алыгджер, ул. Луговая, 7	Территория в виде квадрата перед зданием Муниципального казенного учреждения культуры Тофаларского муниципального образования, ограничена деревянной изгородью и проезжей частью ул. Луговая	500	100/120
18.18	Усть-Рубахинское сельское поселение	с. Мельница	Сквер у обелиска Славы Муниципального казенного учреждения культуры Усть-Рубахинского муниципального образования с. Мельница, ул. Ленина, № 42/1	Территория в виде прямоугольника, ограничена металлической изгородью	300	250/300
18.19	Худоеланское сельское поселение	с. Худоеланское	Площадь перед зданием Муниципального казенного учреждения культуры Худоеданского муниципального образования, с. Худоеланское, ул. Московская, 45а	Территория в виде квадрата, расположена перед зданием Муниципального казенного учреждения культуры Худоеданского муниципального образования, ограничена проезжей частью ул. Московская	350	500/600
18.20	Чеховское сельское поселение	с. Чехово	Площадь перед зданием Муниципального казенного учреждения культуры Чеховского муниципального образования с. Чехово, ул. Советская, 33	Территория в виде прямоугольника перед зданием Муниципального казенного учреждения культуры Чеховского муниципального образования, ограничена проезжими частями ул. Советская и ул. Новая	400	100/50
18.21	Шебертинское сельское поселение	с. Шеберта	Площадь перед зданием Муниципального казенного учреждения культуры Шебертинского муниципального образования с. Шеберта, ул. Колхозная, 15а	Территория в виде квадрата перед зданием Муниципального казенного учреждения культуры Шебертинского муниципального образования, ограничена деревянной изгородью и проезжей частью	7536	100/80
18.22	Широковское сельское поселение	с. Широково	Площадь перед зданием Общества с ограниченной ответственностью «Широково» с. Широково, ул. Центральная, 1	Территория в виде квадрата, расположена перед зданием сельскохозяйственной организации Общества с ограниченной ответственностью «Широково», ограничена проезжей частью ул. Центральная и ул. Школьная	100	100/80
18.23	Шумское городское поселение	р. п. Шумский	Площадь на территории Муниципального казенного учреждения культуры Шумского муниципального образования р. п. Шумский, ул. Советская, 38	Территория в виде квадрата, расположена между зданиями Муниципального казенного учреждения культуры Шумского муниципального образования и Муниципальное казенное дошкольное образовательное учреждение «Шумский детский сад», ограничена детской игровой площадкой и проезжими частями ул. Советская и ул. Заозерная	1700	800/500

1	2	3	4	5	6	7
19.	Муниципальное образование «Нукутский район»					
19.1	Муниципальное образование «Алтарик»	с. Алтарик	Площадь перед зданием магазина «Ургы», ул. Советская, 30		150	300
19.1.3	Муниципальное образование «Алтарик»	д. Шалоты	Шалотский сельский клуб МКУ «КДЦ муниципального образования Алтарик», ул. Коммунаров, 21		60	120
19.1.4	Муниципальное образование «Алтарик»	д. Кирилловская	Кирилловский сельский клуб МКУ «КДЦ муниципального образования Алтарик», ул. Земледельческая, 21		40	80
19.2.1	Муниципальное образование «Закулей»	с. Закулей	Площадь перед зданием магазина «Туая», ул. Ленина, 12		250	500
19.2.2	Муниципальное образование «Закулей»	д. Мельхитуй	Сельскохозяйственное Акционерное Общество «Приморский», ул. Центральная, 9		200	400
19.3.1	Муниципальное образование «Новоленино»	п. Новоленино	Муниципальное казенное учреждение «Культурно-досуговый центр» муниципального образования «Новоленино», ул. Советская, 14		524	1048
19.3.2	Муниципальное образование «Новоленино»	д. Заходы	Заходский сельский клуб Муниципальное казенное учреждение «Культурно-досуговый центр» муниципального образования «Новоленино», ул. Центральная, 10		240	480
19.3.3	Муниципальное образование «Новоленино»	д. Зунгар	Зунгарский сельский клуб Муниципальное казенное учреждение «Культурно-досуговый центр» муниципального образования «Новоленино», ул. Центральная, 15		87	170
19.4	Муниципальное образование «Новонукутское»	п. Новонукутский	Площадь перед Муниципальным бюджетным учреждением культуры «Межпоселенческий дом культуры Нукутского района», ул. Ленина, 27		5600	11200/16800
19.5.1	Муниципальное образование «Нукуты»	с. Нукуты	МКУ «КДЦ» муниципального образования «Нукуты», ул. Октябрьская, 12		300	600
19.5.2	Муниципальное образование «Нукуты»	д. Ворот-Онгой	Ворот-Онгойский сельский клуб МКУ «КДЦ» муниципального образования «Нукуты», ул. Центральная, 31		90 212	180 300
19.5.3	Муниципальное образование «Нукуты»	д. Макарьевская	Макарьевский сельский клуб МКУ «КДЦ» муниципального образования «Нукуты», ул. Лесная, 22		130	260
19.6.1	Муниципальное образование «Первомайское»	с. Первомайское	МКУ «КДЦ» МО «Первомайское», ул. Ленина, 52		600	1200
19.6.2	Муниципальное образование «Первомайское»	п. Степное	Структурное подразделение сельский клуб п. Степное Муниципального казенного учреждения «Культурно-досуговый центр» муниципального образования «Первомайское», пер. Школьный, 2		50	100
19.6.3	Муниципальное образование «Первомайское»	п. Дружный	Структурное подразделение сельский клуб п. Дружный Муниципального казенного учреждения «Культурно-досуговый центр» муниципального образования «Первомайское», ул. Кооперативная, 7		50	100
19.7.1	Муниципальное образование «Шаратское»	д. Тангуты	Площадь перед Тангутским сельским клубом МКУ «КДЦ муниципального образования Шаратское», ул. Нагорная, 7а		25	50200
19.7.2	Муниципальное образование «Шаратское»	д. Куйта	Муниципальное казенное учреждение культурно-досуговый центр МО «Шаратское», ул. Центральная, 65		80	160
19.7.3	Муниципальное образование «Шаратское»	с. Шараты	Шаратский сельский клуб Муниципального казенного учреждения культурно-досуговый центр МО «Шаратское», ул. Юбилейная, 9		35	70
19.7.4	Муниципальное образование «Шаратское»	д. Ей	Ейский сельский клуб Муниципального казенного учреждения культурно-досуговый центр МО «Шаратское», ул. Школьная, 8		60	120
19.8.1	Муниципальное образование «Целинный»	п. Целинный	Муниципальное казенное учреждение «Культурно-досуговый центр МО «Целинный», ул. Советская, 17		25	50
19.8.2	Муниципальное образование «Целинный»	д. Наймодаи	Наймодайский сельский клуб Муниципального казенного учреждения «Культурно-досуговый центр МО «Целинный», ул. Центральная, 19		30	60
19.8.3	Муниципальное образование «Целинный»	д. Новоселова	Новоселовский сельский клуб Муниципального казенного учреждения «Культурно-досуговый центр МО «Целинный», ул. Центральная, 12		50	60
19.9.1	Муниципальное образование «Хадахан»	с. Хадахан	Муниципальное казенное учреждение «Культурно-досуговый центр МО «Хадахан», ул. Административная, 3		300	600
19.9.2	Муниципальное образование «Хадахан»	д. Мельхитуй	Мельхитуйский сельский клуб Муниципального казенного учреждения «Культурно-досуговый центр МО «Хадахан», ул. Школьная, 2		48	100
19.10.1	Муниципальное образование «Хареты»	с. Хареты	Муниципальное казенное учреждение «Культурно-досуговый центр» МО «Хареты», ул. Беляевская, 29		120	240
19.10.2	Муниципальное образование «Хареты»	д. Большебаяновская	Большебаяновский сельский клуб Муниципального казенного учреждения «Культурно-досуговый центр» МО «Хареты», ул. Центральная, 19 - 2		250	500
19.10.3	Муниципальное образование «Хареты»	д. Васильевское	Васильевский сельский клуб Муниципального казенного учреждения «Культурно-досуговый центр» МО «Хареты», ул. Центральная, 14 - 2		70	140
19.10.4	Муниципальное образование «Хареты»	д. Задоновская	Частный дом, ул. Центральная, 3		16	32
19.10.5	Муниципальное образование «Хареты»	д. Большепобединская	Частный дом, ул. Центральная, 1		15	30
20.	Ольхонский муниципальный район Иркутской области					
20.1	Еланцинское муниципальное образование	с. Еланцы	Площадь перед зданием Муниципального казенного учреждения культуры - Бугульдейская сельская библиотека	-	1000	300
20.2	Бугульдейское муниципальное образование	п. Бугульдейка	Площадь перед зданием Муниципального казенного учреждения культуры Еланцынский дом культуры	-	500	80
20.3	Куретское муниципальное образование	д. Куреть	Площадь за зданием Муниципального казенного учреждения культуры «Культурно - досуговый центр Куретского муниципального образования»	Расположена напротив магазина «Феникс»	1000	100
20.4	Шара-Тоготское муниципальное образование	с. Шара-Тогот	Площадь перед зданием Муниципального казенного учреждения культуры Онгуренский дом культуры	Предусмотренного под порядковым номером №20.	500	80
20.5	Онгуренское муниципальное образование	с. Онгурен	Площадь перед сельским клубом, д. Харанцы Муниципального казенного учреждения культуры «Центр культуры Хужирского муниципального образования»	-	500	80
20.6	Хужирское муниципальное образование	д. Харанцы	Площадь перед зданием Муниципального казенного учреждения культуры Шара - Тоготский дом культуры		130	40
21.	Осинский муниципальный район Иркутской области					
21.1	Муниципальное образование «Бильчир»	с. Бильчир	Площадь перед зданием МБУК «Бильчирский КДЦ им. Арзаева А.А.» ул. Ленина, 24	Граничит с памятником воинам ВОВ 1941 - 1945 гг., конторой совхоза и домом гражданки Табитуевой	500	1000/1300
21.2	Муниципальное образование «Бурят-Янгуты»	д. Енисей	Площадь СДК МБУК «КДЦ МО «Бурят-Янгуты», ул. Павлова, 40		200	300/500
21.3	Муниципальное образование «Ирхидей»	с. Ирхидей	Площадь перед МБУК «Ирхидейский КДЦ», ул. Ленина, 8		72	100
21.4	Муниципальное образование «Каха-Онгойское» Осинского района Иркутской области	с. Хокта	Площадь перед зданием администрации, ул. Центральная, 12		128	200/200
21.5	Муниципальное образование «Майск»	с. Майская	Площадь МБУК «Майский КДЦ», ул. Тракторная, 16-4		500	1000/1300
21.6	Муниципальное образование «Ново-Ленино»	с. Ново-Ленино	Площадь дома спорта, ул. Сухэ-Батора, 9а		200	300/500
21.7	Муниципальное образование «Обуса» Осинского района Иркутской области	с. Обуса	Сквер по ул. 11 Комсомольцев, 8.		300	600/900
21.8	Муниципальное образование «Оса»	с. Оса	Площадь возле МБУК КДЦ администрации МО «Оса», ул. Жданова, 69		75	150/250
21.9	Муниципальное образование «Поселок Приморский»	п. Приморский	Площадь перед зданием МБУК «Приморский КДЦ», ул. Октябрьская, 16	Расположена между зданием почты, конторы, леспромхоза, КДЦ и ул. Октябрьская	400	800/1200
21.10	Муниципальное образование «Русские Янгуты»	д. Русские Янгуты	Площадь перед ТК «Виктория», ул. Октябрьская, 53а		43	100
21.11	Муниципальное образование «Улейское»	с. Унгин	Площадь возле МБУК «Улейский КДЦ»		300	600/900
21.12	Муниципальное образование «Усть-Алтан»	с. Усть-Алтан	Парк отдыха, ул. Ленина, 3а		2381	100
22.	Слюдянский муниципальный район Иркутской области					
22.1.1	Слюдянский муниципальное образование	г. Слюдянка	Парк «Перевал», Иркутская область, Слюдянский район, г. Слюдянка	Граничит с западной стороны - с ул. Ленина, с северной стороны - с территорией муниципального бюджетного учреждения дополнительного образования «Спортивная школа г. Слюдянки» с восточной стороны - садоводческое некоммерческое товарищество «Ветеран», с южной стороны - грунтовая дорога к оз. Байкал	50630	101260/151890
22.1.2	Слюдянский муниципальное образование	г. Слюдянка	Центральная площадь, Иркутская область, Слюдянский район, г. Слюдянка, ул. Ржанова	Граничит с северо-западной стороны - с землями города, примыкающими к зданию центральной почты, с юго-западной стороны - с усадьбой № 1 по ул. Ржанова, с юго-восточной стороны - с ул. Парижской Коммуны, с северо-восточной стороны - с ул. Ленина	3430	151890
22.1.3	Слюдянский муниципальное образование	г. Слюдянка	Центральная площадь, Российская Федерация, Иркутская область, Слюдянский район, г. Слюдянка, ул. Советская, № 44а/1	Граничит с северной стороны с земельным участком с кадастровым номером 38:25:010126:31 ул. Парижской Коммуны, 1 «А», с южной стороны граничит с дорогой местного значения ул. Советская, с восточной стороны граничит с земельным участком с кадастровым номером 38:25:010119:1438 ул. Ржанова, в районе здания администрации Слюдянского муниципального района, с западной стороны граничит с земельным участком с кадастровым номером 38:25:010126:1461 ул. Советская, участок № 46/2	1424	2848/4272

1	2	3	4	5	6	7
22.1.4	Слюдянское муниципальное образование	г. Слюдянка	Парк «Железнодорожник»	С Северной стороны граничит с урезом воды озера Байкал, с южной, восточной и западной стороны граничит с землями населённых пунктов	25404	50808/76212
22.2.1	Байкальское муниципальное образование	г. Байкальск	Площадь, микрорайон Южный	В районе муниципального казенного учреждения дома культуры «Юбилейный» г. Байкальска	28727	57454/86181
22.2.2	Байкальское муниципальное образование	г. Байкальск	Площадь микрорайон Гагарина, в районе земельного участка № 217	С запада граничит со спортивно-досуговым комплексом «Байкал» ООО «Байкальский горнолыжный курорт «Гора Соболиная», с востока с Торгово-развлекательным комплексом «Бриз», с севера со спортивным ядром городского стадиона, с юга прилегает к ул. Байкальской	32767	65534/98301
22.3	Култукское муниципальное образование	п. Култук	Площадь, Иркутская область, Слюдянский район, рабочий поселок Култук	Находится на пересечении улицы 2-я Набережная и улицы Октябрьской (в районе парка на берегу озера Байкал)	7000	14000/21000
22.4.1	Быстринское муниципальное образование	д. Быстрая	Площадка по ул. Советская, в районе здания № 34	Расположена по ул. Советская, в районе здания №34 (магазин)	600	1200/2000
22.4.2	Быстринское муниципальное образование	с. Тибельты	Площадь по ул. Подгорная, в районе здания № 1а	Расположена по ул. Подгорная в районе здания №1а (магазин)	550	1100/1833
22.5	Портбайкальское муниципальное образование	п. Байкал	Площадь в районе муниципального бюджетного учреждения культуры «Сельский дом культуры Порт Байкал»	Расположена в районе муниципального бюджетного учреждения культуры «Сельский дом культуры Порт Байкал» ул. Набережная, 10	300	600/900
22.6.1	Маритуйское сельское поселение Слюдянского района	с. Маритуй	Дом № 13	Здание находится в полосе отвода железной дороги, граничит с юга с железной дорогой, с севера с жилым сектором, с запада речка Маритуйка, с востока пустырь.	50	100/150
22.6.2	Маритуйское сельское поселение Слюдянского района	с. Маритуй	Площадь перед домом № 13	Площадь находится в полосе отвода железной дороги, граничит с юга с железной дорогой, с севера с жилым сектором, с запада речка Маритуйка, с востока здание дома № 13.	100	200/250
22.7	Утуликское сельское поселение	п. Утулик	Площадь, ул. Привокзальная, № 14а	В районе муниципального казенного учреждения культуры «Сельский Дом культуры пос. Утулик»	650	1300/1950
22.8	Новоснежинское муниципальное образование	п. Новоснежная	Площадка у здания муниципального казенного учреждения культуры «Сельский дом культуры п. Новоснежная», расположенного по адресу: Иркутская область, Слюдянский район, п. Новоснежная, ул. Ленина, 2	Граничит с восточной стороны - с территорией муниципального казенного учреждения культуры «Сельский дом культуры п. Новоснежная», с южной стороны - подъездная дорога от ул. Лесная к зданию муниципального казенного учреждения культуры «Сельский дом культуры п. Новоснежная» до жилого дома (ул. Ленина, д.4), с северной и западной стороны с зелеными насаждениями	110	220/330
23.	муниципальное образование «Тайшетский муниципальный район Иркутской области»					
23.1.1	Тайшетское муниципальное образование «Тайшетское городское поселение»	г. Тайшет	Зрительный зал МБУК МРДК «Юбилейный», ул. Мира, 4а		400	350
23.1.2	Тайшетское муниципальное образование «Тайшетское городское поселение»	г. Тайшет	Площадь «Юбилейная»	200 м по ул. Суворова, 200 м по ул. Горького	4000	8000/12000
23.1.3	Тайшетское муниципальное образование «Тайшетское городское поселение»	г. Тайшет	МКУ «Библиотечное объединение» Тайшетского муниципального образования «Тайшетское городское поселение»	Подвальное помещение по ул. Транспортная, 97-50Н	110	100
23.1.4	Тайшетское муниципальное образование «Тайшетское городское поселение»	г. Тайшет	Стадион «Локомотив»	Ул. Пушкина, 19а	14735	200 (по паспорту безопасности)
23.2.1	Бирюсинское муниципальное образование «Бирюсинское городское поселение»	г. Бирюсинск	Зрительный зал МБУК «Центр культуры и кино «Надежда», ул. Советская, 19 В		276	412
23.2.2	Бирюсинское муниципальное образование «Бирюсинское городское поселение»	г. Бирюсинск	Площадь «Праздничная», ул. Заводская, 2В	Площадь «Праздничная» находится в северо-западной части Бирюсинского муниципального образования «Бирюсинское городское поселение». С северной стороны граничит с многофункциональным спортивным комплексом «Бирюса», с южной стороны граничит с забором частного домовладения	5337	500
23.3.1	Муниципальное образование «Юртинское городское поселение»	р.п. Юрты	Зрительный зал МКУК ЦД «Сибирь», ул. Советская, 25а		223	446
23.3.2	Муниципальное образование «Юртинское городское поселение»	р.п. Юрты	Стадион, ул. Матросова, 5	Стадион, ул. Матросова по 250 м с обеих сторон, частные владения с двух сторон	2432	4860/7290
23.4	Квитокское муниципальное образование	р.п. Квиток	Зрительный зал МКУК «Квитокский Дом Досуга и Творчества», ул. Первомайская, 52		250	630
23.5	Новобирюсинское муниципальное образование	р.п. Новобирюсинский	Стадион, ул. 50 лет Октября, 1	Стадион расположен по ул. 50 лет Октября, 1	3150	6250/9400
23.6.1	Шиткинское муниципальное образование	р.п. Шиткино	Зрительный зал МКУК «Шиткинский Дом досуга и творчества», ул. Ленина, 11		180	360
23.6.2	Шиткинское муниципальное образование	р.п. Шиткино	Площадь, ул. Ленина, 11	Площадь расположена от ул. Ленина до здания Шиткинского Дома досуга и творчества	450	500/650
23.7	Березовское муниципальное образование	с. Березовка	Зрительный зал МКУК «Березовский сельский Дом Культуры», ул. Пионерская, 12а		134	268
23.8.1	Бузыккановское муниципальное образование	с. Бузыкканово	Зрительный зал МКУК «Бузыккановский Дом Досуга и Творчества», ул. Школьная, 3		140	100
23.8.2	Бузыккановское муниципальное образование	д.Иванов Мыс	Зрительный зал Ивано-Мысовского сельского клуба ул. Молодежная, 12-1		90	50
23.9	Бирюсинское муниципальное образование	с. Бирюса	Площадь, ул. Бурлова	Площадь расположена по ул. Бурлова, между почтовым отделением связи и магазином «Легенда»	600	500/600
23.10	Борисовское муниципальное образование	с. Борисово	Зрительный зал МКУК «Борисовский сельский дом культуры», ул. Центральная, 15б		60	80
23.11	Венгерское муниципальное образование	п. Венгерка	Зрительный зал МКУК «Венгерский Дом культуры», ул. Гагарина, 1а		168	180
23.12	Зареченское муниципальное образование	с. Заречное	Зрительный зал МКУК «Зареченский сельский Дом культуры», ул. Ленина, 79		46	50
23.13	Мирнинское муниципальное образование	с. Мирный	Зрительный зал МКУК «Мирнинский сельский Дом культуры», ул. Школьная, 2а		70	50
23.14	Нижнезаимское муниципальное образование	с. Нижняя Заимка	Зрительный зал МКУК «Нижнезаимский Дом Досуга и Творчества», ул. Депутатская, 8		250	150
23.15	Николаевское муниципальное образование	с. Николаевка	Зрительный зал МКУК «Николаевский сельский Дом культуры», ул. 40 лет Октября, 17		192	384
23.16	Полинчетское муниципальное образование	п. Полинчет	Зрительный зал МКУК «Полинчетский Дом культуры и творчества», ул. Центральная, 9		100	150
23.17	Половино-Черемховское муниципальное образование	с. Половино-Черемхово	Зрительный зал МКУК «Половино-Черемховский сельский Дом культуры», ул. Тракторная, 78		130	260
23.18.1	Разгонское муниципальное образование	п. ж.д ст. Разгон	Зрительный зал МКУК «Разгонский Дом Досуга и Творчества», ул. Железнодорожная, 4		99	100
23.18.2	Разгонское муниципальное образование	п. ж.д ст. Облепиха	Зрительный зал Облепихинского сельского клуба, ул. Транспортная, 5		26	30
23.19	Рождественское муниципальное образование	с. Рождественка	Зрительный зал МКУК «Рождественский сельский Дом культуры», ул. Колхозная, 2		250	150
23.20	Соляновское муниципальное образование	п. Соляная	Зрительный зал МКУК «Соляновский сельский Дом культуры», ул. Школьная, 8		284	150
23.21	Старо-Акульшетское муниципальное образование	с. Старый Акульшет	Зрительный зал МКУК «Старо-Акульшетский Дом Досуга и Творчества», ул. Советская, 43		100	200
23.22	Тальское муниципальное образование	с. Талая	Зрительный зал МКУК «Тальский сельский Дом культуры», ул. Советская, 103		210	150
23.23	Тамтачетское муниципальное образование	п. ж.д ст. Тамтачет	Зрительный зал МКУК «Дом культуры поселка ж/д станции Тамтачет», ул. Гайнулина, 1В		123	246
23.24.1	Тимирязевское муниципальное образование	д. Тимирязева	Зрительный зал МКУК «Тимирязевский Дом культуры» ул. Зеленая, 31		91	50
23.24.2	Тимирязевское муниципальное образование	д. Сафроновка	Зрительный зал Сафроновского сельского клуба, ул. Зеленая, 41		90	50
23.25	Черчетское муниципальное образование	с. Черчет	Зрительный зал МКУК «Черчетский Дом Досуга и Творчества», ул. Ленина, 37		170	150
23.26	Шелаевское муниципальное образование	с. Шелаево	Зрительный зал МКУК «Шелаевский сельский Дом культуры», ул. Советская, 49		200	400
23.27	Шелеховское муниципальное образование	с. Шелехово	Зрительный зал МКУК «Шелеховский сельский Дом культуры», ул. Первомайская, 10		268	300
24.	Муниципальное образование «Тулунский район»					
24.1	Азейское сельское поселение Тулунского муниципального района Иркутской области	с. Азей	Актовый зал Муниципальное казенное учреждение культуры «Культурно-досуговый центр с. Азей», ул. Привокзальная, 23		300	400/600
24.2	Аршанское муниципальное образование	п. Аршан	Площадь перед магазином «Феникс» Ул. Советская, 54		100	70/100
24.3	Алгатуйское сельское поселение Тулунского муниципального района Иркутской области	с. Алгатуй	Муниципальное казенное учреждение культуры «Культурно-досуговый центр с. Алгатуй», актовый зал, ул. Солнечная, 16		100	150/150

1	2	3	4	5	6	7
24.4	Афанасьевское сельское поселение Тулунского муниципального района Иркутской области	д. Афанасьева	Муниципальное казенное учреждение культуры «Культурно-досуговый центр д. Афанасьева», актовый зал, ул. Ленина, 4а		290	180/180
24.5	Будаговское сельское поселение Тулунского муниципального района Иркутской области	с. Будагово	Муниципальное казенное учреждение культуры «Культурно-досуговый центр Будаговского муниципального образования», актовый зал, ул. Заводская, 8а		85	70/100
24.6	Бурхунское сельское поселение Тулунского муниципального района Иркутской области	с. Бурхун	Муниципальное казенное учреждение культуры «Культурно-досуговый центр с. Бурхун» актовый зал, ул. Тракторная, 15		300	200/250
24.7	Владимирское муниципальное образование	д. Владимировка	Муниципальное казенное учреждение культуры «Культурно-досуговый центр д. Владимировка» актовый зал, ул. Молодости, 19		160	100/100
24.8	Гадалейское сельское поселение Тулунского муниципального района Иркутской области	с. Гадалей	Муниципальное казенное учреждение культуры «Культурно-досуговый центр» с. Гадалей, актовый зал, ул. Степная, 1а		200	120/120
24.9	Гуранское сельское поселение Тулунского муниципального района Иркутской области	с. Гуран	Муниципальное казенное учреждение культуры «Культурно-досуговый центр с. Гуран», актовый зал, ул. Бурлова, 39		144	150/200
24.10	Евдокимовское сельское поселение Тулунского муниципального района Иркутской области	с. Бадар	Муниципальное казенное учреждение культуры «Культурно-досуговый центр с. Бадар», актовый зал, ул. Перфиловская, 2		200	200/200
24.11	Едогонское сельское поселение Тулунского муниципального района Иркутской области	с. Едогон	Муниципальное казенное учреждение культуры «Культурно-досуговый центр с. Едогон», актовый зал, ул. Ленина, 64		70	100/150
24.12	Икейское сельское поселение Тулунского муниципального района Иркутской области	с. Икей	Муниципальное казенное учреждение культуры «Культурно-досуговый центр с. Икей», актовый зал, ул. Пионерская, 9		90	150/200
24.13	Ишидейское сельское поселение Тулунского муниципального района Иркутской области	п. Ишидей	Муниципальное казенное учреждение культуры «Культурно-досуговый центр п. Ишидей», актовый зал, ул. Клубная, 6а		140	100/200
24.14	Кирейское сельское поселение Тулунского муниципального района Иркутской области	с. Уйгат	Муниципальное казенное учреждение культуры «Сельский клуб с. Уйгат», ул. Центральная, 1Б		60	100/150
24.15	Котикское сельское поселение Тулунского муниципального района Иркутской области	с. Котик	Муниципальное казенное учреждение культуры «Культурно-досуговый центр с. Котик», актовый зал, ул. Садовая, 24		189	120/120
24.16	Мугунское сельское поселение Тулунского муниципального района Иркутской области	с. Мугун	Муниципальное казенное учреждение культуры «Культурно-досуговый центр с. Мугун», актовый зал, ул. Ленина, 62		300	200/250
24.17	Нижнебурбунское сельское поселение Тулунского муниципального района Иркутской области	д. Нижний Бурбук	Муниципальное казенное учреждение культуры «Культурно-досуговый центр д. Нижний Бурбук», актовый зал, ул. Зеленая, 2		200	200/200
24.18	Октябрьское сельское поселение Тулунского муниципального района Иркутской области	п. Октябрьский-2	Муниципальное казенное учреждение культуры «Культурно-досуговый центр п.Октябрьский-2», актовый зал, ул. Набережная, 10		100	60/100
24.19.1	Писаревское сельское поселение Тулунского муниципального района Иркутской области	п.отделение № 4 Государственной селекционной станции	площадь на улице Мичурина		80	120/200
24.19.2	Писаревское сельское поселение Тулунского муниципального района Иркутской области	д. Булюшкина	Муниципальное казенное учреждение культуры «Культурно-досуговый центр Писаревского муниципального образования», актовый зал, ул. Школьная, 4		150	100/120
24.20	Перфиловское сельское поселение Тулунского муниципального района Иркутской области	с. Перфилово	Муниципальное казенное учреждение культуры «Культурно-досуговый центр Перфиловского муниципального образования», 57		200	200/250
24.21	Сибирякское сельское поселение Тулунского муниципального района Иркутской области	п. Сибиряк	Муниципальное казенное учреждение культуры «Культурно-досуговый центр п. Сибиряк», актовый зал, ул. Центральная, 19-1		60	100/100
24.22	Умыганское сельское поселение Тулунского муниципального района Иркутской области	с. Умыган	Муниципальное казенное учреждение культуры «Культурно-досуговый центр с. Умыган», актовый зал, ул. И. Каторжного, 74		100	80/120
24.23	Усть-Кульское сельское поселение Тулунского муниципального района Иркутской области	с. Усть-Кульск	Муниципальное казенное учреждение культуры «Культурно-досуговый центр с. Усть-Кульск», актовый зал, ул. Школьная, 9-1		56	100/100
24.24	Шерагульское сельское поселение Тулунского муниципального района Иркутской области	с. Шерагул	Муниципальное казенное учреждение культуры «Культурно-досуговый центр с. Шерагул», актовый зал, ул. Ленина, 57		420	300/500
25.	Усольский муниципальный район Иркутской области					
25.1	Белореченское городское поселение Усольского муниципального района Иркутской области	с. Мальта	Муниципальное бюджетное учреждение культуры «Мальтинский центр информационной, культурно-досуговой и спортивной деятельности» (МБУК «Мальтинский ЦИКД и СД»), ул. Победы, 9		312	624
25.1.3	Белореченское городское поселение Усольского муниципального района Иркутской области	р.п. Белореченский	Центральная площадь, р.п. Белореченский	Прилегают к административным зданиям: р.п. Белореченский, 100а, р.п. Белореченский, 100в	4750	9500/14250
25.2.1	Сельское поселение Большееланское муниципальное образование	с. Большая Елань	МБУК «Большееланский центр информационной, культурно-досуговой и спортивной деятельности», ул. Декабристов, 85		2000	600/900
25.2.2	Сельское поселение Большееланское муниципальное образование	д. Большежилкина	Площадь около МБУК «Большееланский центр информационной, культурно-досуговой и спортивной деятельности», ул. Тракторная, 4		262,2	70/70
25.2.3	Сельское поселение Большееланское муниципальное образование	д. Большежилкина	Здание МБУК «Большееланский центр информационной, культурно-досуговой и спортивной деятельности», ул. Тракторная, 4		600	200/300
25.2.4	Сельское поселение Большееланское муниципальное образование	с. Целоты	Здание ОСП МБУК «Большееланский центр информационной, культурно-досуговой и спортивной деятельности», ул. Мира, 35		129,3	40/40
25.2.5	Сельское поселение Большееланское муниципальное образование	с. Целоты	Территория возле ОСП МБУК «Большееланский центр информационной, культурно-досуговой и спортивной деятельности», ул. Мира, 35		200	80/100
25.3.1	Сельское поселение Железнодорожное муниципальное образование	р.п. Железнодорожный	Муниципальное казенное учреждение культуры «Культурно-спортивный комплекс «Импульс», пр-т Мира и Дружбы, 5а		200	150/150
25.3.2	Сельское поселение Железнодорожное муниципальное образование	с. Биликтуй	ОСП МКУК «КСК Импульс», ул. Советская, 37		145	100/100
25.4.1	Мишелевское городское поселение Усольского муниципального района Иркутской области	р.п. Мишелевка	МБУК «РДК» Обособленное структурное подразделение районный центр театрального творчества р.п. Мишелевка, ул. Ленина, 31		318,3	150/150
25.4.3	Мишелевское городское поселение Усольского муниципального района Иркутской области	с. Хайта	Муниципальное казенное учреждение культуры «Мишелевский культурно-спортивный центр (МКУК «Мишелевский КСЦ», ОСП клуб с. Хайта, ул. Центральная, 31а		165,1	50/50
25.4.5	Мишелевское городское поселение Усольского муниципального района Иркутской области	п. Усолье-7	Дом офицеров, ул. Лесная		350	80/80
25.5.1	Новожилкинское сельское поселение Усольского муниципального района Иркутской области	с. Новожилино	Дом МБУК «Новожилкинский центр культурно-информационной спортивной деятельности», с. Новожилино ул. 1 Совхозная, 13		255	510
25.5.2	Новожилкинское сельское поселение Усольского муниципального района Иркутской области	с. Новожилино	Площадь рядом с МБУК «Новожилкинский центр культурно-информационной спортивной деятельности», с. Новожилино ул. 1 Совхозная, 13		3000	6000/9000
25.6	Новомальтинское сельское поселение Усольского муниципального района Иркутской области	п. Новомальтинск	муниципальное казенное учреждение культуры «Новомальтинский центр информационной, культурно-досуговой и спортивной деятельности», квартал 5, 3		217,9	164/164
25.7.1	Раздольинское сельское поселение Усольского муниципального района Иркутской области	п. Раздолье	МКУК «Раздольинский ЦКИСД», ул. Мира, 25		860	190/190
25.7.2	Раздольинское сельское поселение Усольского муниципального района Иркутской области	п. Октябрьский	Обособленное структурное подразделение МКУК «Раздольинский ЦКИСД» ул. Октябрьская, 34		380	60/60

1	2	3	4	5	6	7
25.8	Сельское поселение Сосновское муниципальное образование	с. Сосновка	муниципальное казенное учреждение культуры «сосновский центр информационной, культурно-досуговой и спортивной деятельности Исток», ул. Лесная, 1а		150	200/200
25.9	городское поселение Среднинское муниципальное образование	р.п. Средний	Дом культуры «Исток», ул. Лесная, 1а		1805	260/260
25.10.1	Тайтурское городское поселение Усольского муниципального района Иркутской области	р.п. Тайтурка	Муниципальное бюджетное учреждение культуры «Районный дом культуры», расположенное по улице Мичурина, дом 4а		200	110/110
25.10.2	Тайтурское городское поселение Усольского муниципального района Иркутской области	р.п. Тайтурка	Центральная площадь поселка	На перекрестке улиц Победы и Пеньковского, около памятника погибшим односельчанам	1500	3000/4500
25.10.3	Тайтурское городское поселение Усольского муниципального района Иркутской области	с. Холмушино	Муниципальное казенное учреждение культуры «Тайтурской культурно-спортивный комплекс», расположенный в здании клуба с. Холмушино, ул. Набережная, 86а		60	120/120
25.10.4	Тайтурское городское поселение Усольского муниципального района Иркутской области	с. Холмушино	Площадь перед входом в здание клуба с. Холмушино, ул. Набережная, 86а, Муниципального казенного учреждения культуры «Тайтурской культурно-спортивный комплекс»	На расстоянии 3 метров от входа в клуб	100	200/300
25.10.5	Тайтурское городское поселение Усольского муниципального района Иркутской области	д. Буреть	Площадь по улице Набережная	По улице Набережная возле сцены	100	200/300
25.10.6	Тайтурское городское поселение Усольского муниципального района Иркутской области	д. Кочерикова	Муниципальное казенное учреждение культуры «Тайтурской культурно-спортивный комплекс» Иркутская область, Усольский район, д. Кочерикова, ул. Главная, д. 13А		60	120/120
25.11.1	Тальянское сельское поселение Усольского муниципального района Иркутской области	п. Тальяны	Муниципальное бюджетное учреждение культуры «Тальянский центр культурно-информационной, спортивной деятельности», ул. Озерная, 4		145,5	80/80
25.11.2	Тальянское сельское поселение Усольского муниципального района Иркутской области	п. Ходарей	Здание бывшей школы, ул. Набережная, 20		36	30/30
25.12.1	Городское поселение Тельминское муниципальное образование	р.п. Тельма	МКУК «Тельминский ЦИКД и СД», ул. 3-я Советская, 2а		220	150/150
25.12.2	Городское поселение Тельминское муниципальное образование	р.п. Тельма	Площадь Кооператоров, ул. Крупской, 46	Прилегает с южной стороны к МБУ ДО «Детская школа искусств р.п. Тельма»	3000	6000/9000
25.12.3	Городское поселение Тельминское муниципальное образование	п. Озерный	Площадь, ул. Озерная, 32а	Примыкает с южной стороны к водонапорной башне	300	600/900
26.	Усть-Илимский муниципальный район Иркутской области					
26.1.1	Бадарминское муниципальное образование	п. Бадарма	Концертный зал Бадарминского сельского клуба МУК «Культурно-досуговый центр», пер. Молодежный, 3		100	200
26.1.2	Бадарминское муниципальное образование	п. Бадарма	Площадь у здания Бадарминского сельского клуба МУК «Культурно-досуговый центр», пер. Молодежный, 3		100	200/300
26.1.3	Бадарминское муниципальное образование	п. Бадарминск	Концертный зал здания ДК п. Бадарминск МУК «Культурно-досуговый центр», ул. Школьная, 16		124	148
26.1.4	Бадарминское муниципальное образование	п. Бадарминск	Площадь, ул. Ленина		200	400/600
26.2.1	Ершовское муниципальное образование	с. Ершово	Актовый зал Дома культуры МКУК «Культурно-досуговый центр», ул. 23 Партсъезда, д. 15а		440	880
26.2.2	Ершовское муниципальное образование	с. Ершово	Площадь у здания Дома культуры МКУК «Культурно-досуговый центр», ул. 23 Партсъезда, 15а		800	1600/32000
26.3.1	Железнодорожное муниципальное образование	р.п. Железнодорожный	Здание Муниципального бюджетного учреждения культуры «Центр культуры Железнодорожного муниципального образования», ул. Дорожная, 4		166	332
26.3.2	Железнодорожное муниципальное образование	р.п. Железнодорожный	Площадь у здания Муниципального бюджетного учреждения культуры «Центр культуры Железнодорожного муниципального образования», ул. Дорожная, 4		2000	4000/6000
26.3.3	Железнодорожное муниципальное образование	р.п. Железнодорожный	Зрительный зал в Муниципальном учреждении «Межпоселенческий центр культуры», ул. Ленина, 29		360	720
26.3.4	Железнодорожное муниципальное образование	р.п. Железнодорожный	Площадь у здания Муниципального учреждения «Межпоселенческий центр культуры», ул. Ленина, 29		2500	5000/7500
26.4.1	Невонское муниципальное образование	п. Невон	Здание Муниципальное казенное учреждение «Сельский дом культуры» Невонского муниципального образования, ул. Кеульская, 8		300	600
26.4.2	Невонское муниципальное образование	п. Невон	Площадь перед Муниципальным казенным учреждением «Сельский дом культуры» Невонского муниципального образования, ул. Кеульская, 8		300	600/900
26.5.1	Подъеланское муниципальное образование	с. Подъеланка	Зрительный зал здания МКУК «Центр досуга и информации» Подъеланского муниципального образования, ул. Мира, д. 8		155	310
26.5.2	Подъеланское муниципальное образование	с. Подъеланка	Площадь у здания МКУК «Центр досуга и информации» Подъеланского муниципального образования, ул. Мира, д. 8		1497	3994/5493
26.6	Седановское муниципальное образование	п. Седаново	Зрительный зал МКУК «Центр досуга» Седановского муниципального образования, ул. Солнечная, 15а		333	666
26.7.1	Тубинское муниципальное образование	п. Тубинский	Зрительный зал ДК «Кедр» МУК «Тубинский центр культуры», ул. Таежная, 12		253	506
26.7.2	Тубинское муниципальное образование	п. Тубинский	Площадь перед зданием ДК «Кедр» МУК «Тубинский центр культуры», ул. Таежная, 12		700	1400/210
26.8	Эдучанское муниципальное образование	п. Эдучанка	Зрительный зал МУК «Социально-культурный центр», ул. Комарова, 16а		70	140
27.	Усть-Кутский муниципальный район Иркутской области					
27.1.1	Усть-Кутское городское поселение Усть-Кутского муниципального района Иркутской области	г. Усть-Кут	Площадь у здания МБУК «РКДЦ Магистраль» Усть-Кутского муниципального образования, ул. Кирова, 80		800	1600/2400
27.1.2	Усть-Кутское городское поселение Усть-Кутского муниципального района Иркутской области	г. Усть-Кут	Площадь у здания Муниципального бюджетного учреждения культуры «Дом культуры Речники» Усть-Кутского муниципального образования (городского поселения) ул. Речников, 34		800	1600/2400
27.2	Звезднинское муниципальное образование	р.п. Звездный	Площадь у здания Торгово-общественного центра (ТОЦ), ул. Горбунова, 5		200	400/600
27.3	Янтальское муниципальное образование	р.п. Янталь	Площадь у здания Муниципальное казенное учреждение культуры «Культурно-досуговый центр «Украина» Янтальского муниципального образования, ул. Лесная, 10		400	800/1200
27.4	Верхнемарковское муниципальное образование	п. Верхнемарково	Площадь у здания Муниципальное казенное учреждение культуры «Культурно-досуговый центр» Верхнемарковского муниципального образования, ул. Фонтанная, 7а		600	1200/1800
27.5	Подымахинское муниципальное образование	п. Подымахино	Площадь у здания Муниципальное казенное учреждение культуры «Культурно-досуговый центр» Подымахинского муниципального образования, ул. Мира, 1		120	240/360
27.6	Нийское муниципальное образование	с. Ния	Площадь у здания Торгово-общественного центра (ТОЦ), ул. Тбилисская, 5		200	400/600
27.7	Ручейское муниципальное образование	п. Ручей	Площадь у здания Клуба «Сибиряк» МКУК МКДЦ Усть-Кутского муниципального образования, ул. Школьная, 3		500	1000/1500
27.8.1	Межселенная территория	с. Омолой	Площадь, ул. Набережная, 24		100	200/300
27.8.2	Межселенная территория	с. Боярск	Площадь у здания Боярской сельской библиотеки МКУК «Усть-Кутская межпоселенческая библиотека» Усть-Кутского муниципального образования и, ул. Набережная, 24		50	100/200
27.8.3	Межселенная территория	с. Орлинг	Площадь у здания Орлинской сельской библиотеки МКУК «Усть-Кутская межпоселенческая библиотека» Усть-Кутского муниципального образования, ул. Центральная, 32		50	100/150
28.	Районное муниципальное образование «Усть-Удинский район» Иркутской области					
28.1	Усть-Удинское муниципальное образование	п. Усть-Уда	МБУК «МРДК Усть-Удинского района», актовый зал ул. Горького, 14		250	500
28.2	Аносовское сельское поселение Усть-Удинского района Иркутской области	с. Аносово	МКУК «КДЦ Аносовского МО», актовый зал ул. Пионерская, 23а		70	140
28.3	Аталанское сельское поселение Усть-Удинского района Иркутской области	с. Аталанка	МКУК «КДЦ Аталанского МО», актовый зал ул. Школьная, 1		50	100
28.4	Балаганкинское сельское поселение Усть-Удинского района Иркутской области	с. Балаганка	МКУК «КДЦ Балаганкинского МО», актовый зал ул. Рабочая, 41		100	200
28.5	Игжейское муниципальное образование	с. Игжей	МКУК «КДЦ Игжейского МО», актовый зал ул. Некрасова, 9		65	60
28.6	Ключинское сельское поселение Усть-Удинского района Иркутской области	д. Ключи	площадь по ул. Комарова, 15	слева здание, справа пустырь	150	80
28.7.1	Мальшевское сельское поселение Усть-Удинского района Иркутской области	с. Мальшевка	МКУК «КДЦ Мальшевского МО», актовый зал ул. Школьная, 12в		100	80
28.7.2	Мальшевское сельское поселение Усть-Удинского района Иркутской области	д. Баранова	Площадка на пересечении ул. Заречная и ул. Лесная		50	50

1	2	3	4	5	6	7
28.7.3	Мальшевское сельское поселение Усть-Удинского района Иркутской области	д. Долганова	МКУК «КДЦ Мальшевского МО», актовый зал ул. Лесная, 1		80	60
28.8.1	Молькинское муниципальное образование	с. Молька	МКУК «КДЦ Молькинского МО», зрительный зал ул. Набережная, 4а		500	300
28.8.2	Молькинское муниципальное образование	д. Податовская	МКУК «КДЦ Молькинского МО», актовый зал ул. Новая, 2		90	70
28.8.3	Молькинское муниципальное образование	д. Лобагай	МКУК «КДЦ Молькинского МО», актовый зал ул. Советская, 36а		80	60
28.8.4	Молькинское муниципальное образование	д. Халюты	МКУК «КДЦ Молькинского МО», актовый зал ул. Центральная, 3а		80	60
28.8.5	Молькинское муниципальное образование	д. Ясачная Хайрюзовка	площадь у центрального входа в магазин Райпо, ул. Центральная, 12		60	40
28.9.1	Новоудинское муниципальное образование	с. Новая Уда	МКУ «КДЦ Новоудинского МО», актовый зал ул. Горького, 16		300	250
28.9.2	Новоудинское муниципальное образование	д. Усть-Малой	МКУ «КДЦ Новоудинского МО», актовый зал ул. Ленина, 11А		80	60
28.10	Подволоченское сельское поселение Усть-Удинского района Иркутской области	с. Подволочное	МКУК «КДЦ Подволоченского МО», актовый зал ул. Советская, 9		50	100
28.11.1	Среднемуйское сельское поселение Усть-Удинского района Иркутской области	с. Светлолобово	МКУК «КДЦ Светлолобовского МО», актовый зал ул. Совхозная, 2А		120	240
28.11.2	Среднемуйское сельское поселение Усть-Удинского района Иркутской области	д. Михайловщина	МКУК «КДЦ Светлолобовского МО», актовый зал ул. Набережная, 11А		148	120
28.12	Среднемуйское сельское поселение Усть-Удинского района Иркутской области	с. Средняя Муя	МКУК «КДЦ Среднемуйского МО», актовый зал ул. Лесная, 5		120	100
28.13.1	Чичковское сельское поселение Усть-Удинского муниципального района Иркутской области	д. Чичкова	МКУК «КДЦ Чичковского МО», актовый зал ул. Набережная, 21		90	80
28.13.2	Чичковское сельское поселение Усть-Удинского муниципального района Иркутской области	п. Бурундуйский	Пересечение улиц Центральная и Заречная, площадка		50	70
28.14.1	Юголокское сельское поселение Усть-Удинского района Иркутской области	с. Юголок	МКУК «КДЦ Юголокского МО», актовый зал ул. Ангарская, 17		280	250
28.14.2	Юголокское сельское поселение Усть-Удинского района Иркутской области	д. Кижя	МКУК «КДЦ Юголокского МО», актовый зал ул. Мира, 4		80	60
29.	Черемховское районное муниципальное образование					
29.1.1	Михайловское муниципальное образование	р.п. Михайловка	Площадь Муниципального казенного учреждения культуры «Межпоселенческий культурный центр администрации Черемховского районного муниципального образования», квартал 2, дом 5	Оборудованная площадка на прилегающей территории	780	350/175
29.1.2	Михайловское муниципальное образование	р.п. Михайловка	Муниципальное казенное учреждение культуры «Межпоселенческий культурный центр администрации Черемховского районного муниципального образования», квартал 2, дом 5	Зрительный зал	660,8	250
29.2	Зерновское муниципальное образование	с. Зерновое	Муниципальное казенное учреждение культуры «Культурно – досуговый центр Зерновского сельского поселения», ул. Иркутская, 6	Зрительный зал	447	200
29.3	Парфеновское муниципальное образование	с. Парфеново	Муниципальное казенное учреждение культуры «Культурно – досуговый центр Парфеновского сельского поселения», ул. Мира, 25	Зрительный зал	993	200
29.4	Новогромовское муниципальное образование	с. Новогромово	Муниципальное казенное учреждение культуры «Культурно – досуговый центр Новогромовского сельского поселения», ул. Советская, 17	Зрительный зал	835	250
29.5	Голуметское муниципальное образование	с. Голуметь	Муниципальное казенное учреждение культуры «Культурно – досуговый центр «Голуметского сельского поселения», ул. Калинина, 10а	Зрительный зал	860	350
29.6	Нижнеиретское муниципальное образование	с. Нижняя Иреть	Муниципальное казенное учреждение культуры «Культурно – досуговый центр Нижнеиретского сельского поселения», ул. Советская, 10	Зрительный зал	548	200
29.7	Тальниковское муниципальное образование	с. Тальники	Муниципальное казенное учреждение культуры «Культурно – досуговый центр Тальниковского сельского поселения», ул. Лесозаготовительная, 15	Зрительный зал	540	200
29.8	Алехинское муниципальное образование	с. Алехино	Муниципальное казенное учреждение культуры «Культурно – досуговый центр Алехинского сельского поселения», ул. Площадь Труда, 3	Зрительный зал	407	100
29.9	Саянское муниципальное образование	с. Саянское	Муниципальное казенное учреждение культуры «Культурно – досуговый центр Саянского сельского поселения», ул. Мальцева, 5	Зрительный зал	662	150
29.10	Лоховское муниципальное образование	с. Лохово	Муниципальное казенное учреждение культуры «Культурно – досуговый центр Лоховского сельского поселения», ул. Школьная, 27	Зрительный зал	687	200
29.11	Бельское муниципальное образование	с. Бельск	Муниципальное казенное учреждение культуры «Культурно – досуговый центр Бельского сельского поселения», ул. Спортивная, 9	Зрительный зал	942	200
29.12	Булайское муниципальное образование	с. Верхний Булай	Муниципальное казенное учреждение культуры «Культурно – досуговый центр Булайского сельского поселения», ул. Булайская, 48	Зрительный зал	906	200
29.13	Черемховское муниципальное образование	с. Рысево	Муниципальное казенное учреждение культуры «Культурно – досуговый центр Черемховского сельского поселения», ул. Российская, 5	Зрительный зал	2314	200
29.14	Каменно-Ангарское муниципальное образование	с. Каменно-Ангарск	Муниципальное казенное учреждение культуры «Культурно – досуговый центр Каменно-Ангарского сельского поселения», ул. Совхозная, 8	Зрительный зал	421	150
29.15	Онотское муниципальное образование	с. Онот	Муниципальное казенное учреждение культуры «Культурно – досуговый центр Онотского сельского поселения», ул. Школьная, 8а	Зрительный зал	144	50
29.16	Новостроевское муниципальное образование	п. Новостройка	Муниципальное казенное учреждение культуры «Культурно – досуговый центр Новостроевского сельского поселения», ул. Школьная, 50	Зрительный зал	230	80
29.17	Тунгусское муниципальное образование	с. Тунгуска	Муниципальное казенное учреждение культуры «Культурно – досуговый центр Тунгусского сельского поселения», ул. Октябрьская, 30	Зрительный зал	59	60
29.18	Узколугское муниципальное образование	с. Узкий Луг	Муниципальное казенное учреждение культуры «Культурно – досуговый центр Узколугского сельского поселения», ул. Центральная, 63а	Зрительный зал	281	100
30.	Чунское районное муниципальное образование					
30.1	Чунское муниципальное образование	р.п. Чунский	Общественная территория, расположенная по адресу: ул. Фрунзе, 8/1, (площадь Победы)	Площадь граничит с ул. Комарова, Фрунзе, Матросова	1500	3000/4500
30.2.1	Лесогорское муниципальное образование	р.п. Лесогорск	Площадь, прилегающая к зданию муниципального казенного учреждения культуры «Культурно-досуговый, информационный центр» Лесогорского муниципального образования - Дом культуры «Родник», расположенный по адресу: ул. Ленина, дом 6		450	900/1350
30.2.2	Лесогорское муниципальное образование	с. Баянда	Площадь, прилегающая к зданию муниципального казенного учреждения культуры «Культурно-досуговый, информационный центр» Лесогорского муниципального образования - Дом Культуры с. Баянда, расположенный по адресу: ул. Зеленая, 1в		30	60/90
30.2.3	Лесогорское муниципальное образование	п. Бидога	Площадь, прилегающая к зданию по адресу: ул. Советская, 4		360	100/250
30.3.1	Октябрьское муниципальное образование	р.п. Октябрьский	Общественная территория, расположенная по адресу: ул. Октябрьская, Сквер Победы	Сквер находится между ул. Мира и ул. Октябрьской	200	400/600
30.3.2	Октябрьское муниципальное образование	п. Хоняки	Площадь, прилегающая к зданию магазина, расположенного по адресу: ул. Совхозная, 62		200	400/600
30.4.1	Веселовское муниципальное образование	п. Веселый	Площадь, прилегающая к зданию муниципального казенного учреждения культуры «Культурно-досуговый, информационный центр» Веселовского муниципального образования, ул. Мира, 2		350	700/1050
30.4.2	Веселовское муниципальное образование	д. Кулиш	Площадь, прилегающая к зданию муниципального казенного учреждения культуры «Культурно-досуговый, информационный центр» Веселовского муниципального образования, ул. Совхозная, 36		300	600/900
30.4.3	Веселовское муниципальное образование	д. Паренда	Площадь возле магазина ул. Новая, 4		50	30/50
30.5.1	Таргизское муниципальное образование	п. Таргиз	Площадь, прилегающая к зданию муниципального казенного учреждения культуры «Культурно-досуговый центр» Таргизского муниципального образования ул. Больничная, 1А		60	120/180
30.5.2	Таргизское муниципальное образование	п. Изьякан	Площадь, расположенная напротив здания Открытое акционерное общество «Фрунзенский леспромхоз» ул. Ангарская, 9		126	50/70
30.5.3	Таргизское сельское поселение Чунского муниципального района Иркутской области	п. Сосновка	Площадь, прилегающая к зданию муниципального казенного учреждения культуры «Культурно-досуговый центр» Таргизского муниципального образования ул. Первомайская, 6		150	300/450
30.6.1	Каменское муниципальное образование	п. Каменск	Площадь, прилегающая к зданию муниципального казенного учреждения культуры «Центр культуры Каменского муниципального образования», Каменский досуговый центр, расположенный по адресу: ул. Молодежная, 30а		540	1080/1620
30.6.2	Каменское муниципальное образование	п. Парчум	Площадь, прилегающая к зданию муниципального казенного учреждения культуры «Центр культуры Каменского муниципального образования», Парчумский досуговый центр, расположенный по адресу: ул. Центральная, 12		300	600/900
30.7.1	Новочунское муниципальное образование	п. Новочунка	Площадь, прилегающая к зданию муниципального казенного учреждения «Центр культуры, информации и спорта Новочунского муниципального образования» Досуговый центр ул. Толстого, 9		300	600/900

1	2	3	4	5	6	7
30.7.2	Новочунское муниципальное образование	п. Заводской	Площадь, расположенная возле указателя «Заводской» при въезде в п. Заводской		300	600/900
30.7.3	Новочунское муниципальное образование	п. Пионерский	Площадь, прилегающая к зданию муниципального казенного учреждения «Центр культуры, информации и спорта Новочунского муниципального образования» Досуговый центр ул. Сосновая, 45		300	600/900
30.8.1	Балтуринское муниципальное образование	д. Новобалтурина	Площадь, прилегающая к зданию муниципального казенного учреждения культуры «Культурно-досуговый, информационный центр» Балтуринского муниципального образования, ул. Береговая, 11		232	464/696
30.8.2	Балтуринское муниципальное образование	д. Новочунка	Площадь, прилегающая к зданию КФХ Мельничук, ул. Береговая, 5		54	108/162
30.9	Бунбуйское муниципальное образование	с. Бунбуй	Центральная площадь, с. Бунбуй	Площадь находится напротив здания сельского отделения почтовой связи	150	300/350
30.10	Мухинское муниципальное образование	д. Мухино	Площадь перед памятником воинам - защитникам ВОВ, находящегося по адресу: ул. Школьная 4а		150	100/150
30.11	Червянское муниципальное образование	с. Червянка	Площадь, прилегающая к зданию муниципального казенного учреждения культуры «Культурно - досуговый центр» ул. Школьная, 8а		150	300/450
31.	Шелеховский муниципальный район Иркутской области					
31.1.1	Олхинское муниципальное образование	д. Олха	Здание муниципального казенного учреждения Олхинского муниципального образования «Олхинский центр культуры и благоустройства», ул. Советская, 216		220	440
31.1.2	Олхинское муниципальное образование	д. Олха	Площадь, ул. Советская, 216	Расположена напротив муниципального казенного учреждения Олхинского муниципального образования «Олхинский центр культуры и благоустройства»	350	700/1050
31.2.1	Подкаменское муниципальное образование	п. Подкаменная	Здание муниципального казенного учреждения Подкаменского муниципального образования «Подкаменский центр культуры и благоустройства», ул. Железнодорожная, 15		70	140
31.3.1	Муниципальное образование «город Шелехов»	г. Шелехов	ООО «Поиск» (Здание кинотеатра «Юность»), проспект Петра Красильникова, 1		114	228
31.3.2	Муниципальное образование «город Шелехов»	г. Шелехов	Читальный зал здания муниципального казенного учреждения культуры Шелеховского района «Межпоселенческий центр культурного развития», 1 квартал, д. 6		64	128
31.3.3	Муниципальное образование «город Шелехов»	г. Шелехов	Здание муниципального казенного учреждения культуры Шелеховского района «Городской музей Г.И. Шелехова», 18 квартал, 39а		57	114
31.3.4	Муниципальное образование «город Шелехов»	г. Шелехов	Площадь у здания Дома культуры «Металлург»	Расположена напротив Дома культуры «Металлург», по адресу: ул. Панжина, д. 2, с севера ограничена проездом к спортивному залу «Металлург», с востока главной дорогой по ул. Панжина, с юга проездом на парковку Дворец культуры «Металлург», с запада зелеными насаждениями	2000	4000/6000
31.3.5	Муниципальное образование «город Шелехов»	г. Шелехов	Площадь у главного входа в стадион «Строитель»	С севера граничит с жилым домом по адресу: 20 квартал, д. 99А, с востока ограждением стадиона и спортзалом «Строитель», с юга сквером, с запада дорогой по ул. Октябрьская	2000	2000/4000
31.3.6	Муниципальное образование «город Шелехов»	г. Шелехов	Площадь Победы	Расположена в городском парке «Металлург», со всех сторон граничит с зелеными насаждениями	2300	4600/6900
31.3.7	Муниципальное образование «город Шелехов»	г. Шелехов	Площадь у кинотеатра «Юность»	Расположена на проспекте Петра Красильникова, с севера граничит со зданием кинотеатра «Юность», с востока, юга и запада с зелеными насаждениями	1000	2000/3000
31.4.1	Баклашинское муниципальное образование	с. Баклаши	Здание муниципального казенного учреждения культуры «Баклашинский дом культуры», ул. 8 Марта, 13		64	128
31.4.2	Баклашинское муниципальное образование	с. Баклаши	Площадь у здания муниципального казенного учреждения культуры «Баклашинский дом культуры», ул. 8 марта, 13	Граничит с автодорогой «Смоленщина - Баклаши - Чистые Ключи» и переулком Майский, с левой стороны памятник «Павшим воинам - участникам Великой Отечественной войны»	200	400/600
31.4.3	Баклашинское муниципальное образование	с. Введенщина	КУК «Баклашинский дом культуры» ОП «Дом культуры с. Введенщина» ул. Таежная, 96	слева граничит с автодорогой «Смоленщина - Баклаши - Чистые ключи»	200	400/600
31.4.4	Баклашинское муниципальное образование	п. Пионерск	Площадь ул. Береговая, 30	Граничит с дорогой местного значения по ул. Береговая	100	200/300
31.5.1	Большелугское муниципальное образование	п. Большой Луг	Площадь ул. Клубная, 2а	Граничит с ул. Матросова и ул. Калинина п. Большой Луг	3000	6000/9000
31.5.2	Большелугское муниципальное образование	п. Большой Луг	Здание Физкультурно-оздоровительного комплекса им. В.А. Михалева, ул. Широкая, 16		769.51	300
31.5.3	Большелугское муниципальное образование	п. Большой Луг	Здание Дома культуры, улица Клубная, 2а		200	150
31.6.1	Шаманское муниципальное образование	с. Шаманка	Здание МКУ «Шаманский центр культуры и благоустройства», ул. Советская, 23		180	360
31.6.2	Шаманское муниципальное образование	с. Моты	Здание МКУ «Шаманский центр культуры и благоустройства» СП «Клуб с. Моты», пер. Солнечный, 7		80	160
31.6.3	Шаманское муниципальное образование	с. Моты	Площадка у пешеходного моста	Граничит с берегом реки Иркут и зелеными насаждениями	1000	2000/3000
31.6.4	Шаманское муниципальное образование	с. Моты	Площадь у здания МКУ «Шаманский центр культуры и благоустройства» СП «Клуб с. Моты», пер. Солнечный, 7		120	240/360
32.	Эхирит-Булагатский муниципальный район Иркутской области					
32.1	Муниципальное образование «Усть-Ордынское»	п. Усть-Ордынский	Площадь ул. Ленина, участок № 1в/1	Расположена в центре п. Усть-Ордынский возле мемориала «Танк», ул. Ленина, участок № 1В/1, МО «Усть-Ордынское»	400	150/200
32.2	Муниципальное образование «Алужинское»	д. Алужина	Площадь ул. Центральная, 97а	Площадь между зданием СДК, ул. Центральная, 97 А, МО «Алужинское»	400	150/200
32.3	Муниципальное образование «Ахинское»	с. Ахины	Площадь ул. Ленина, 29б	Площадка расположена рядом с СК, ул. Ленина, 29 Б, МО «Ахинское»	500	200/230
32.4	Муниципальное образование «Гаханское»	с. Гаханы	Площадь ул. Советская 6б	Площадка перед «Кафе», ул. Советская, 6 Б, МО «Гаханское»	200	100/120
32.5	Муниципальное образование «Захальское»	п. Свердлово	Площадь ул. Советская, 48	Площадка перед магазином «Товары повседневного спроса», ул. Советская, 48, МО «Захальское»	50	50/70
32.6	Муниципальное образование «Капсальское»	с. Капсал	Площадь ул. Центральная, 16	Площадка перед зданием СДК, ул. Центральная, 16, МО «Капсальское»	200	70/100
32.7	Муниципальное образование «Корсукское»	д. Корсук	Площадь ул. Тракторная, 7	Площадка расположена рядом с СДК, ул. Тракторная, 7, МО «Корсукское»	500	200/230
32.8	Муниципальное образование «Кулункунское»	с. Кулункун	Площадь ул. Школьная, 17	Площадка расположена рядом с СК, ул.Школьная 17, МО «Кулункунское»	500	200/230
32.9	Муниципальное образование «Олойское»	с. Олой	Площадь ул. Советская, 17	Площадь перед магазином ИП «Даглаев ВИ», ул. Советская, 17, МО «Олойское»	100	50/70
32.10	Муниципальное образование «Тугутуйское»	с. Тугутуй	Площадь ул. Советская, 63	Площадь перед зданием МКУ КДЦ, ул. Советская, 63, МО «Тугутуйское»	200	100/130
32.11	Муниципальное образование «Ново-Николаевское»	с. Ново-Николаевск	Площадь ул. Медовая, 4	Площадка перед СДК, ул. Медовая, 4, МО «Ново-Николаевское»	300	130/170
32.12	Муниципальное образование «Харазаргайское»	с. Харазаргай	Площадь ул. Школьная, 15	Площадка перед МКУ КИЦ, ул.Школьная, 15, МО «Харазаргайское»	300	130/170
32.13.1	Муниципальное образование «Харатское»	с. Харат	Площадь ул. Ленина, 24	Площадка у здания КДЦ, ул. Ленина, 24, «МО Харатское»	500	200/230
32.13.2	Муниципальное образование «Харатское»	д. Верхний Кукут	Площадь ул. Российская, 68	Площадка Верхне Кукутского СДК, ул. Российская, 68, МО «Харатское»	200	100/130

».

СЛУЖБА ПО ТАРИФАМ ИРКУТСКОЙ ОБЛАСТИ

П Р И К А З

11 сентября 2023 года

Иркутск

№ 79-209-спр

О внесении изменения в приказ службы по тарифам Иркутской области от 27 ноября 2019 года № 320-спр

В соответствии с Федеральным законом от 27 июля 2010 года № 190-ФЗ «О теплоснабжении», постановлением Правительства Российской Федерации от 22 октября 2012 года № 1075 «О ценообразовании в сфере теплоснабжения», руководствуясь статьей 21 Устава Иркутской области, Положением о службе по тарифам Иркутской области, утвержденным постановлением Правительства Иркутской области от 7 июня 2012 года № 303-пп, учитывая итоги рассмотрения данного вопроса на заседании Правления службы по тарифам Иркутской области 11 сентября 2023 года,

П Р И К А З Ы В А Ю:

1. Внести в приложение 1 к приказу службы по тарифам Иркутской области от 27 ноября 2019 года № 320-спр «Об установлении долгосрочных тарифов на тепловую энергию, поставляемую потребителям индивидуальным предпринимателем Г.И.о Байрамовым (ИНН 383201226500, котельная школы) на территории рабочего поселка Куйтун» изменение, изложив тарифную таблицу в следующей редакции:

Наименование регулируемой организации	Вид тарифа (НДС не облагается)	Период действия	Вода
индивидуальный предприниматель Г.И.о Байрамов	Для потребителей, в случае отсутствия дифференциации тарифов по схеме подключения одноставочный тариф, руб./Гкал	с 01.01.2020 по 30.06.2020	1 779,43
		с 01.07.2020 по 31.12.2020	1 714,20

Наименование регулируемой организации	Вид тарифа (НДС не облагается)	Период действия	Вода	
одноставочный тариф, руб./Гкал		с 01.01.2021 по 30.06.2021	1 714,20	
		с 01.07.2021 по 31.12.2021	1 758,99	
		с 01.01.2022 по 30.06.2022	1 758,99	
		с 01.07.2022 по 30.11.2022	1 825,60	
		с 01.12.2022 по 31.12.2023	2 084,22	
		с 01.01.2024 по 30.06.2024	2 084,22	
		с 01.07.2024 по 31.12.2024	2 344,58	
		Население		
		с 01.01.2020 по 30.06.2020	1 563,20	
		с 01.07.2020 по 31.12.2020	1 646,04	
		с 01.01.2021 по 30.06.2021	1 646,04	
		с 01.07.2021 по 31.12.2021	1 708,58	
		с 01.01.2022 по 30.06.2022	1 708,58	
		с 01.07.2022 по 30.11.2022	1 768,38	
с 01.12.2022 по 31.12.2023	1 945,21			
с 01.01.2024 по 30.06.2024	1 945,21			
с 01.07.2024 по 31.12.2024	2 067,75			

2. Настоящий приказ подлежит официальному опубликованию в общественно-политической газете «Областная», сетевом издании «Официальный интернет-портал правовой информации Иркутской области» (ogirk.ru), а также на «Официальном интернет-портале правовой информации» (www.pravo.gov.ru) после его государственной регистрации.

Руководитель службы А.Р. Халиулин

СЛУЖБА ПО ОХРАНЕ ОБЪЕКТОВ КУЛЬТУРНОГО НАСЛЕДИЯ ИРКУТСКОЙ ОБЛАСТИ

ПРИКАЗ

21 июля 2023 г.

Иркутск

№ 76-623-спр

Приложение 1
к приказу службы по охране объектов
культурного наследия Иркутской области
от 21 июля 2023 года № 76-623-спр

О включении в единый государственный реестр объектов культурного наследия (памятников истории и культуры) народов Российской Федерации выявленного объекта культурного наследия

В соответствии с пунктом 5 статьи 3.1, пунктом 12 статьи 9.2, пунктом 3, подпунктом 2 пункта 7 и пунктом 8 статьи 18 Федерального закона от 25 июня 2002 года № 73-ФЗ «Об объектах культурного наследия (памятниках истории и культуры) народов Российской Федерации», статьей 8 Закона Иркутской области от 23 июля 2008 года № 57-оз «Об объектах культурного наследия (памятниках истории и культуры) народов Российской Федерации в Иркутской области», принимая во внимание Акт государственной историко-культурной экспертизы в целях обоснования целесообразности включения в Единый государственный реестр объектов культурного наследия (памятников истории и культуры) народов Российской Федерации выявленного объекта культурного наследия «Доходный дом Михайлова», нач. XX в., расположенного по адресу: Иркутская область, г. Иркутск, Борцов Революции ул., 4, лит. А, а1, от 30 сентября 2022 года, руководствуясь статьей 21 Устава Иркутской области, пунктом 10 Положения о службе по охране объектов культурного наследия Иркутской области, утвержденного постановлением Правительства Иркутской области от 9 марта 2010 года № 31-пп,

ПРИКАЗЫВАЮ:

1. Включить выявленный объект культурного наследия «Доходный дом Михайлова», нач. XX в., расположенный по адресу: Иркутская область, г. Иркутск, Борцов Революции ул., 4, лит. А, а1, в единый государственный реестр объектов культурного наследия (памятников истории и культуры) народов Российской Федерации в качестве объекта культурного наследия местного (муниципального) значения (памятника) с наименованием «Доходный дом Трубочеева», начало XX в., расположенного по адресу: Иркутская область, городской округ город Иркутск, город Иркутск, улица Борцов Революции, дом 4 (далее – объект культурного наследия).
2. Утвердить границы территории объекта культурного наследия согласно приложению 1, 2 к настоящему приказу.
3. Утвердить режим использования территории объекта культурного наследия согласно приложению 3 к настоящему приказу.
4. Признать утратившим силу пункт 1.1.40 подраздела 1.1 раздела 1 Перечня выявленных объектов культурного наследия, расположенных на территории Иркутской области, утвержденного приказом службы по охране объектов культурного наследия Иркутской области от 14 февраля 2017 года № 18-спр.
5. Настоящий приказ подлежит официальному опубликованию в общественно-политической газете «Областная», сетевом издании «Официальный интернет-портал правовой информации Иркутской области» (ogirk.ru), а также на «Официальном интернет-портале правовой информации» (www.pravo.gov.ru), после его государственной регистрации.

Настоящий приказ вступает в силу через десять календарных дней со дня его официального опубликования.

Руководитель службы по охране
объектов культурного наследия Иркутской области
В.В. Соколов

Приложение 2
к приказу службы по охране объектов
культурного наследия Иркутской области
от 21 июля 2023 года № 76-623-спр

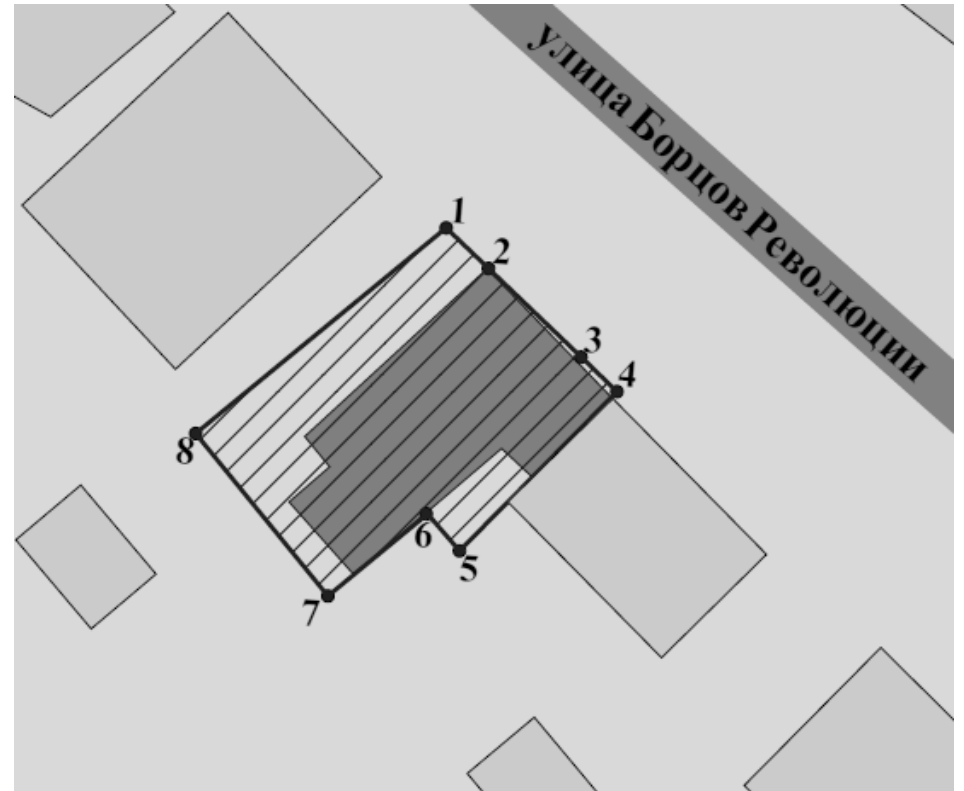
Перечень координат поворотных (характерных) точек границ территории объекта культурного наследия местного (муниципального) значения

Наименование и датировка объекта: «Доходный дом Трубочеева», начало XX в.
Адрес: Иркутская область, городской округ город Иркутск, город Иркутск, улица Борцов Революции, дом 4

Сведения о местоположении границ объекта					
1. Система координат					
МСК-38					
2. Сведения о характерных точках границ объекта					
Обозначение характерных точек границ	Координаты, м		Метод определения координат характерной точки	Средняя квадратическая погрешность положения характерной точки (М), м	Описание обозначения точки на местности (при наличии)
	Х	У			
1	2	3	4	5	6
1	384075,89	3335989,73	Метод спутниковых геодезических измерений (определений)	0,10	—
2	384073,63	3335992,53		0,10	
3	384068,69	3335998,65		0,10	
4	384066,77	3336001,03		0,10	
5	384056,20	3335992,25		0,10	
6	384058,29	3335990,02		0,10	
7	384052,74	3335984,44		0,10	
8	384061,99	3335975,50		0,10	
1	384075,89	3335989,73		0,10	

Карта границ территории объекта культурного наследия местного (муниципального) значения

Наименование и датировка объекта: «Доходный дом Трубочеева», начало XX в.
Адрес: Иркутская область, городской округ город Иркутск, город Иркутск, улица Борцов Революции, дом 4



Масштаб 1:500

Условные обозначения:

- объект культурного наследия
- границы территории объекта культурного наследия
- поворотная точка территории объекта

Приложение 3
к приказу службы по охране объектов
культурного наследия Иркутской области
от 21 июля 2023 года № 76-623-спр

Режим использования территории объекта культурного наследия местного (муниципального) значения

Наименование и датировка объекта: «Доходный дом Трубочеева», начало XX в.
Адрес: Иркутская область, городской округ город Иркутск, город Иркутск, улица Борцов Революции, дом 4

- на территории памятника или ансамбля запрещается строительство объектов капитального строительства и увеличение объемно-пространственных характеристик существующих на территории памятника или ансамбля объектов капитального строительства; проведение земляных, строительных, мелиоративных и иных работ, за исключением работ по сохранению объекта культурного наследия или его отдельных элементов, сохранению историко-градостроительной или природной среды объекта культурного наследия;
- на территории памятника или ансамбля разрешается ведение хозяйственной деятельности, не противоречащей требованиям обеспечения сохранности объекта культурного наследия и позволяющей обеспечить функционирование объекта культурного наследия в современных условиях.

ПРАВИТЕЛЬСТВО ИРКУТСКОЙ ОБЛАСТИ

ПОСТАНОВЛЕНИЕ

25 сентября 2023 года № 837-пп
Иркутск

О внесении изменения в подпункт 8 пункта 1 Перечня и Порядка предоставления документов, прилагаемых к заявлению, для получения сертификата на областной материнский (семейный) капитал

В соответствии с Законом Иркутской области от 1 июня 2023 года № 75-ОЗ «О внесении изменений в статью 3 Закона Иркутской области «О дополнительной мере социальной поддержки семей, имеющих детей, в Иркутской области», руководствуясь частью 4 статьи 66, статьей 67

Устава Иркутской области, Правительство Иркутской области
ПОСТАНОВЛЯЕТ:

1. Внести в подпункт 8 пункта 1 Перечня и Порядка предоставления документов, прилагаемых к заявлению, для получения сертификата на областной материнский (семейный) капитал, утвержденный постановлением Правительства Иркутской области от 22 декабря 2011 года № 414-пп, изменение, заменив слова «третьего ребенка» словами «соответственно второго, третьего ребенка».
2. Настоящее постановление подлежит официальному опубликованию в общественно-политической газете «Областная», сетевом издании «Официальный интернет-портал правовой информации Иркутской области» (ogirk.ru), а также на «Официальном интернет-портале правовой информации» (www.pravo.gov.ru).
3. Настоящее постановление вступает в силу с 1 января 2024 года.

Председатель Правительства Иркутской области
К.Б. Зайцев

ПРАВИТЕЛЬСТВО ИРКУТСКОЙ ОБЛАСТИ

ПОСТАНОВЛЕНИЕ

26 сентября 2023 года № 843-пп
Иркутск

О внесении изменений в Положение о службе потребительского рынка и лицензирования Иркутской области

В соответствии с Указом Президента Российской Федерации от 8 августа 2023 года № 587 «О некоторых вопросах государственного управления и контроля в области производства и оборота табачных изделий, табачной продукции, никотинсодержащей продукции и сырья для их производства», руководствуясь частью 4 статьи 66, статьей 67 Устава Иркутской области, Правительство Иркутской области

ПОСТАНОВЛЯЕТ:

1. Внести в Положение о службе потребительского рынка и лицензирования Иркутской области, утвержденное постановлением Правительства Иркутской области от 18 мая 2010 года № 111-пп, следующие изменения:
 - 1) в абзаце третьем подпункта 6 пункта 6 слова «правилами маркировки цива» заменить словами «правилами маркировки пива»;
 - 2) в абзаце первом подпункта 41 пункта 7 слова «Федеральную службу по регулированию алкогольного рынка» заменить словами «Федеральную службу по контролю за алкогольным и табачным рынками».
2. Настоящее постановление подлежит официальному опубликованию в общественно-политической газете «Областная», сетевом издании «Официальный интернет-портал правовой информации Иркутской области» (ogirk.ru), а также на «Официальном интернет-портале правовой информации» (www.pravo.gov.ru).

Председатель Правительства Иркутской области
К.Б. Зайцев

ПРАВИТЕЛЬСТВО ИРКУТСКОЙ ОБЛАСТИ

ПОСТАНОВЛЕНИЕ

27 сентября 2023 года № 844-пп
Иркутск

О признании утратившим силу постановления Правительства Иркутской области от 30 марта 2012 года № 113-пп

В соответствии с Федеральным законом от 14 июля 2022 года № 316-ФЗ «О внесении изменений в отдельные законодательные акты Российской Федерации», руководствуясь частью 4 статьи 66, статьей 67 Устава Иркутской области, Правительство Иркутской области

ПОСТАНОВЛЯЕТ:

1. Признать утратившим силу постановление Правительства Иркутской области от 30 марта 2012 года № 113-пп «Об установлении коэффициентов, используемых при определении единым способом размеров земельных долей, выраженных в гектарах или баллах для различных сельскохозяйственных угодий, на территории Иркутской области».
2. Настоящее постановление подлежит официальному опубликованию в общественно-политической газете «Областная», сетевом издании «Официальный интернет-портал правовой информации Иркутской области» (ogirk.ru), а также на «Официальном интернет-портале правовой информации» (www.pravo.gov.ru).

Председатель Правительства Иркутской области
К.Б. Зайцев

СЛУЖБА ПО ОХРАНЕ ОБЪЕКТОВ КУЛЬТУРНОГО НАСЛЕДИЯ ИРКУТСКОЙ ОБЛАСТИ

ПРИКАЗ

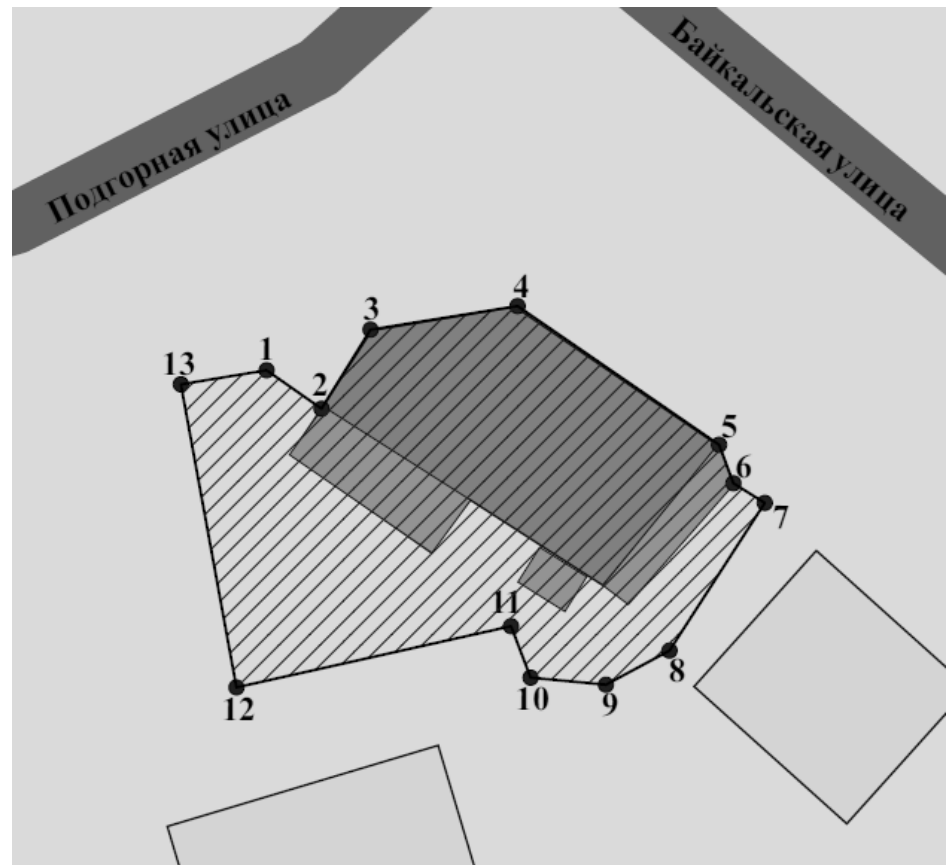
21 июля 2023 г.

Иркутск

№ 76-615-спр




Карта границ территории объекта культурного наследия
регионального значения

Наименование и датировка объекта: «Дом с лавкой А.Е. Костро», конец XIX в.
Адрес: Иркутская область, городской округ город Иркутск, город Иркутск, улица Байкальская, дом 20



Масштаб 1:500

Условные обозначения:

-  - объект культурного наследия
-  - границы территории объекта культурного наследия
-  - поворотная точка территории объекта

Приложение 3
к приказу службы по охране объектов
культурного наследия Иркутской области
от 21 июля 2023 года № 76-615-спр

Режим использования территории
объекта культурного наследия регионального значения

Наименование и датировка объекта: «Дом с лавкой А.Е. Костро», конец XIX в.
Адрес: Иркутская область, городской округ город Иркутск, город Иркутск, улица Байкальская, дом 20

- на территории памятника или ансамбля запрещается строительство объектов капитального строительства и увеличение объемно-пространственных характеристик существующих на территории памятника или ансамбля объектов капитального строительства; проведение земляных, строительных, мелиоративных и иных работ, за исключением работ по сохранению объекта культурного наследия или его отдельных элементов, сохранению историко-градостроительной или природной среды объекта культурного наследия;
- на территории памятника или ансамбля разрешается ведение хозяйственной деятельности, не противоречащей требованиям обеспечения сохранности объекта культурного наследия и позволяющей обеспечить функционирование объекта культурного наследия в современных условиях.

О включении в единый государственный реестр объектов культурного наследия (памятников истории и культуры) народов Российской Федерации выявленного объекта культурного наследия

В соответствии с пунктом 5 статьи 3.1, пунктом 12 статьи 9.2, пунктом 3, подпунктом 2 пункта 7 и пунктом 8 статьи 18 Федерального закона от 25 июня 2002 года № 73-ФЗ «Об объектах культурного наследия (памятниках истории и культуры) народов Российской Федерации», частью 1 статьи 8 Закона Иркутской области от 23 июля 2008 года № 57-оз «Об объектах культурного наследия (памятниках истории и культуры) народов Российской Федерации в Иркутской области», принимая во внимание Акт государственной историко-культурной экспертизы в целях обоснования целесообразности включения в Единый государственный реестр объектов культурного наследия (памятников истории и культуры) народов Российской Федерации выявленного объекта культурного наследия «Дом с лавкой», кон. XIX в., расположенного по адресу: Иркутская область, г. Иркутск, Байкальская ул., 20, лит. А, А2, А4/ уг. Подгорная ул., от 30 сентября 2022 года, руководствуясь статьей 21 Устава Иркутской области, пунктом 10 Положения о службе по охране объектов культурного наследия Иркутской области, утвержденного постановлением Правительства Иркутской области от 9 марта 2010 года № 31-пп,

ПРИКАЗЫВАЮ:

1. Включить выявленный объект культурного наследия «Дом с лавкой», кон. XIX в., расположенный по адресу: Иркутская область, г. Иркутск, Байкальская ул., 20, лит. А, А2, А4/ уг. Подгорная ул., в единый государственный реестр объектов культурного наследия (памятников истории и культуры) народов Российской Федерации в качестве объекта культурного наследия регионального значения (памятника) с наименованием «Дом с лавкой А.Е. Костро», конец XIX в., расположенного по адресу: Иркутская область, городской округ город Иркутск, город Иркутск, улица Байкальская, дом 20 (далее – объект культурного наследия).
2. Утвердить границы территории объекта культурного наследия согласно приложениям 1, 2 к настоящему приказу.
3. Утвердить режим использования территории объекта культурного наследия согласно приложению 3 к настоящему приказу.
4. Признать утратившим силу пункт 1.1.14 подраздела 1.1 раздела 1 Перечня выявленных объектов культурного наследия, расположенных на территории Иркутской области, утвержденного приказом службы по охране объектов культурного наследия Иркутской области от 14 февраля 2017 года № 18-спр.
5. Настоящий приказ подлежит официальному опубликованию в общественно-политической газете «Областная», сетевом издании «Официальный интернет-портал правовой информации Иркутской области» (ogirk.ru), а также на «Официальном интернет-портале правовой информации» (www.pravo.gov.ru), после его государственной регистрации. Настоящий приказ вступает в силу через десять календарных дней со дня его официального опубликования.

Руководитель службы по охране объектов культурного наследия Иркутской области
В.В. Соколов

Приложение 2
к приказу службы по охране объектов
культурного наследия Иркутской области
от 21 июля 2023 года № 76-615-спр

Перечень координат поворотных (характерных) точек границ
территории объекта культурного наследия регионального значения

Наименование и датировка объекта: «Дом с лавкой А.Е. Костро», конец XIX в.
Адрес: Иркутская область, городской округ город Иркутск, город Иркутск, улица Байкальская, дом 20

Сведения о местоположении границ объекта					
1. Система координат		МСК-38			
2. Сведения о характерных точках границ объекта					
Обозначение характерных точек границ	Координаты, м		Метод определения координат характерной точки	Средняя квадратическая погрешность положения характерной точки (М), м	Описание обозначения точки на местности (при наличии)
	X	Y			
1	2	3	4	5	6
1	384072,16	3336496,65	Метод спутниковых геодезических измерений (определений)	0,10	
2	384070,26	3336499,40		0,10	
3	384074,22	3336501,82		0,10	
4	384075,44	3336509,15		0,10	
5	384068,58	3336519,24		0,10	
6	384066,66	3336519,97		0,10	
7	384065,69	3336521,54		0,10	
8	384058,29	3336516,83		0,10	
9	384056,57	3336513,67		0,10	
10	384056,90	3336509,91		0,10	
11	384059,46	3336508,92		0,10	
12	384056,32	3336495,24		0,10	
13	384071,43	3336492,38		0,10	
1	384072,16	3336496,65	0,10		

МИНИСТЕРСТВО СОЦИАЛЬНОГО РАЗВИТИЯ, ОПЕКИ И ПОПЕЧИТЕЛЬСТВА
ИРКУТСКОЙ ОБЛАСТИ

ПРИКАЗ

28 августа 2023 года

Иркутск

№ 53-108-мпр

О признании утратившими силу отдельных приказов министерства социального развития, опеки и попечительства Иркутской области и отдельных пунктов некоторых приказов министерства социального развития, опеки и попечительства Иркутской области

Руководствуясь статьей 21 Устава Иркутской области, Положением о министерстве социального развития, опеки и попечительства Иркутской области, утвержденным постановлением Правительства Иркутской области от 18 сентября 2009 года № 261/40-пп,

ПРИКАЗЫВАЮ:

1. Признать утратившими силу:
 - 1) приказ министерства социального развития, опеки и попечительства Иркутской области от 24 мая 2012 года № 121-мпр «Об утверждении Административного регламента предоставления государственной услуги «Назначение управляющего имуществом гражданина, признанного судом безвестно отсутствующим, отсутствующего гражданина до истечения года со дня получения сведений о месте его пребывания»;
 - 2) пункт 1 приказа министерства социального развития, опеки и попечительства Иркутской области от 24 сентября 2012 года № 256-мпр «О внесении изменений в отдельные нормативные правовые акты»;
 - 3) приказ министерства социального развития, опеки и попечительства Иркутской области от 22 ноября 2012 года № 303-мпр «О внесении изменений в Административный регламент предоставления государственной услуги «Назначение управляющего имуществом гражданина, признанного судом безвестно отсутствующим, отсутствующего гражданина до истечения года со дня получения сведений о месте его пребывания»;
 - 4) пункт 6 приказа министерства социального развития, опеки и попечительства Иркутской области от 26 декабря 2012 года № 334-мпр «О внесении изменений в отдельные нормативные правовые акты министерства социального развития, опеки и попечительства Иркутской области»;
 - 5) приказ министерства социального развития, опеки и попечительства Иркутской области от 15 января 2013 года № 5-мпр «О внесении изменений в Административный регламент предоставления государственной услуги «Назначение управляющего имуществом гражданина, признанного судом безвестно отсутствующим, отсутствующего гражданина до истечения года со дня получения сведений о месте его пребывания»;

6) приказ министерства социального развития, опеки и попечительства Иркутской области от 26 июля 2013 года № 136-мпр «О внесении изменений в Административный регламент предоставления государственной услуги «Назначение управляющего имуществом гражданина, признанного судом безвестно отсутствующим, отсутствующего гражданина до истечения года со дня получения сведений о месте его пребывания»;

7) пункт 16 приказа министерства социального развития, опеки и попечительства Иркутской области от 18 марта 2014 года № 51-мпр «О внесении изменений в отдельные нормативные правовые акты министерства социального развития, опеки и попечительства Иркутской области»;

8) пункт 8 приказа министерства социального развития, опеки и попечительства Иркутской области от 21 июля 2014 года № 107-мпр «О внесении изменений в отдельные нормативные правовые акты министерства социального развития, опеки и попечительства Иркутской области»;

9) пункт 2 приказа министерства социального развития, опеки и попечительства Иркутской области от 31 марта 2015 года № 36-мпр «О внесении изменений в отдельные нормативные правовые акты министерства социального развития, опеки и попечительства Иркутской области»;

10) пункт 10 приказа министерства социального развития, опеки и попечительства Иркутской области от 2 июля 2015 года № 96-мпр «О внесении изменений в отдельные нормативные правовые акты министерства социального развития, опеки и попечительства Иркутской области»;

11) пункт 1 приказа министерства социального развития, опеки и попечительства Иркутской области от 19 ноября 2015 года № 157-мпр «О внесении изменений в отдельные нормативные правовые акты министерства социального развития, опеки и попечительства Иркутской области»;

12) пункт 10 приказа министерства социального развития, опеки и попечительства Иркутской области от 3 февраля 2016 года № 18-мпр «О внесении изменений в отдельные нормативные правовые акты министерства социального развития, опеки и попечительства Иркутской области»;

13) пункт 4 приказа министерства социального развития, опеки и попечительства Иркутской области от 29 апреля 2016 года № 59-мпр «О внесении изменений в отдельные нормативные правовые акты министерства социального развития, опеки и попечительства Иркутской области»;

14) пункт 18 приказа министерства социального развития, опеки и попечительства Иркутской области от 31 мая 2016 года № 81-мпр «О внесении изменений в отдельные нормативные правовые акты министерства социального развития, опеки и попечительства Иркутской области»;

15) пункт 14 приказа министерства социального развития, опеки и попечительства Иркутской области от 29 декабря 2016 года № 206-мпр «О внесении изменений в отдельные нормативные правовые акты министерства социального развития, опеки и попечительства Иркутской области»;

16) приказ министерства социального развития, опеки и попечительства Иркутской области от 14 июня 2018 года № 53-106/18-мпр «О внесении изменений в Административный регламент предоставления государственной услуги «Назначение управляющего имуществом гражданина, признанного судом безвестно отсутствующим, отсутствующего гражданина до истечения года со дня получения сведений о месте его пребывания»;

17) пункт 26 приказа министерства социального развития, опеки и попечительства Иркутской области от 4 сентября 2018 года № 53-244/18-мпр «О внесении изменений в отдельные нормативные правовые акты министерства социального развития, опеки и попечительства Иркутской области»;

18) приказ министерства социального развития, опеки и попечительства Иркутской области от 17 октября 2018 года № 53-351/18-мпр «О внесении изменений в Административный регламент предоставления государственной услуги «Назначение управляющего имуществом гражданина, признанного судом безвестно отсутствующим, отсутствующего гражданина до истечения года со дня получения сведений о месте его пребывания»;

19) приказ министерства социального развития, опеки и попечительства Иркутской области от 1 апреля 2019 года № 53-73/19-мпр «О внесении изменений в Административный регламент предоставления государственной услуги «Назначение управляющего имуществом гражданина, признанного судом безвестно отсутствующим, отсутствующего гражданина до истечения года со дня получения сведений о месте его пребывания»;

20) пункт 15 приказа министерства социального развития, опеки и попечительства Иркутской области от 26 апреля 2019 года № 53-130/19-мпр «О внесении изменений в отдельные нормативные правовые акты министерства социального развития, опеки и попечительства Иркутской области»;

21) пункт 12 приказа министерства социального развития, опеки и попечительства Иркутской области от 24 мая 2019 года № 53-144/19-мпр «О внесении изменений в отдельные нормативные правовые акты министерства социального развития, опеки и попечительства Иркутской области»;

22) пункт 15 приказа министерства социального развития, опеки и попечительства Иркутской области от 23 марта 2022 года № 53-44-мпр «О внесении изменений в отдельные нормативные правовые акты министерства социального развития, опеки и попечительства Иркутской области»;

23) пункт 17 приказа министерства социального развития, опеки и попечительства Иркутской области от 19 октября 2022 года № 53-123-мпр «О внесении изменений в отдельные нормативные правовые акты министерства социального развития, опеки и попечительства Иркутской области».

2. Настоящий приказ подлежит официальному опубликованию в общественно-политической газете «Областная», сетевом издании «Официальный интернет-портал правовой информации Иркутской области» (ogirk.ru), а также на «Официальном интернет-портале правовой информации» (www.pravo.gov.ru) после его государственной регистрации.

3. Настоящий приказ вступает в силу со дня его официального опубликования.

Министр социального развития, опеки и попечительства Иркутской области
В.А. Родионов

СЛУЖБА ПО ОХРАНЕ ОБЪЕКТОВ КУЛЬТУРНОГО НАСЛЕДИЯ
ИРКУТСКОЙ ОБЛАСТИ

П Р И К А З

21 июля 2023 г.

№ 76-616-спр

Иркутск

О включении в единый государственный реестр объектов культурного наследия (памятников истории и культуры) народов Российской Федерации выявленного объекта культурного наследия

В соответствии с пунктом 5 статьи 3.1, пунктом 12 статьи 9.2, пунктом 3, подпунктом 2 пункта 7 и пунктом 8 статьи 18 Федерального закона от 25 июня 2002 года № 73-ФЗ «Об объектах культурного наследия (памятниках истории и культуры) народов Российской Федерации», статьей 8 Закона Иркутской области от 23 июля 2008 года № 57-оз «Об объектах культурного наследия (памятниках истории и культуры) народов Российской Федерации в Иркутской области», принимая во внимание Акт государственной историко-культурной экспертизы в целях обоснования целесообразности включения в Единый государственный реестр объектов культурного наследия (памятников истории и культуры) народов Российской Федерации выявленного объекта культурного наследия «Усадьба: дом жилой, амбар», сер – кон. XIX в., расположенного по адресу: Иркутская область, г. Иркутск, Перовской С. ул., 6, лит. А, А1, А2, А3; лит. Г5, от 30 сентября 2022 года, руководствуясь статьей 21 Устава Иркутской области, пунктом 10 Положения о службе по охране объектов культурного наследия Иркутской области, утвержденного постановлением Правительства Иркутской области от 9 марта 2010 года № 31-пп, ПРИКАЗЫВАЮ:

1. Включить выявленный объект культурного наследия «Усадьба: дом жилой, амбар», сер – кон. XIX в., расположенный по адресу: Иркутская область, г. Иркутск, Перовской С. ул., 6, лит. А, А1, А2, А3; лит. Г5, в единый государственный реестр объектов культурного наследия (памятников истории и культуры) народов Российской Федерации в качестве объекта культурного наследия местного (муниципального) значения (ансамбля) с наименованием «Усадьба Волочневых», середина – конец XIX в., расположенного по адресу: Иркутская область, городской округ город Иркутск, город Иркутск, улица Софьи Перовской, дом 6, лит. А, а; лит. Г4 (далее – объект культурного наследия), в составе согласно приложению 1 к настоящему приказу.

2. Утвердить границы территории объекта культурного наследия согласно приложению 2, 3 к настоящему приказу.

3. Утвердить режим использования территории объекта культурного наследия согласно приложению 4 к настоящему приказу.

4. Признать утратившим силу пункт 1.1.326 подраздела 1.1 раздела 1 Перечня выявленных объектов культурного наследия, расположенных на территории Иркутской области, утвержденного приказом службы по охране объектов культурного наследия Иркутской области от 14 февраля 2017 года № 18-спр.

5. Настоящий приказ подлежит официальному опубликованию в общественно-политической газете «Областная», сетевом издании «Официальный интернет-портал правовой информации Иркутской области» (ogirk.ru), а также на «Официальном интернет-портале правовой информации» (www.pravo.gov.ru), после его государственной регистрации.

Настоящий приказ вступает в силу через десять календарных дней со дня его официального опубликования.

Руководитель службы по охране объектов культурного наследия Иркутской области
В.В. Соколов

Приложение 1
к приказу службы по охране объектов культурного наследия Иркутской области от 21 июля 2023 года № 76-616-спр

Состав объекта культурного наследия
местного (муниципального) значения (ансамбля) «Усадьба Волочневых», середина – конец XIX в.






№ п/п	Наименование объекта культурного наследия	Дата постройки объекта культурного наследия	Адрес объекта культурного наследия
1	Дом жилой	середина – конец XIX в.	Иркутская область, городской округ город Иркутск, город Иркутск, улица Софьи Перовской, дом 6, лит. А, а.
2	Амбар	середина – конец XIX в.	Иркутская область, городской округ город Иркутск, город Иркутск, улица Софьи Перовской, дом 6, лит. Г4.

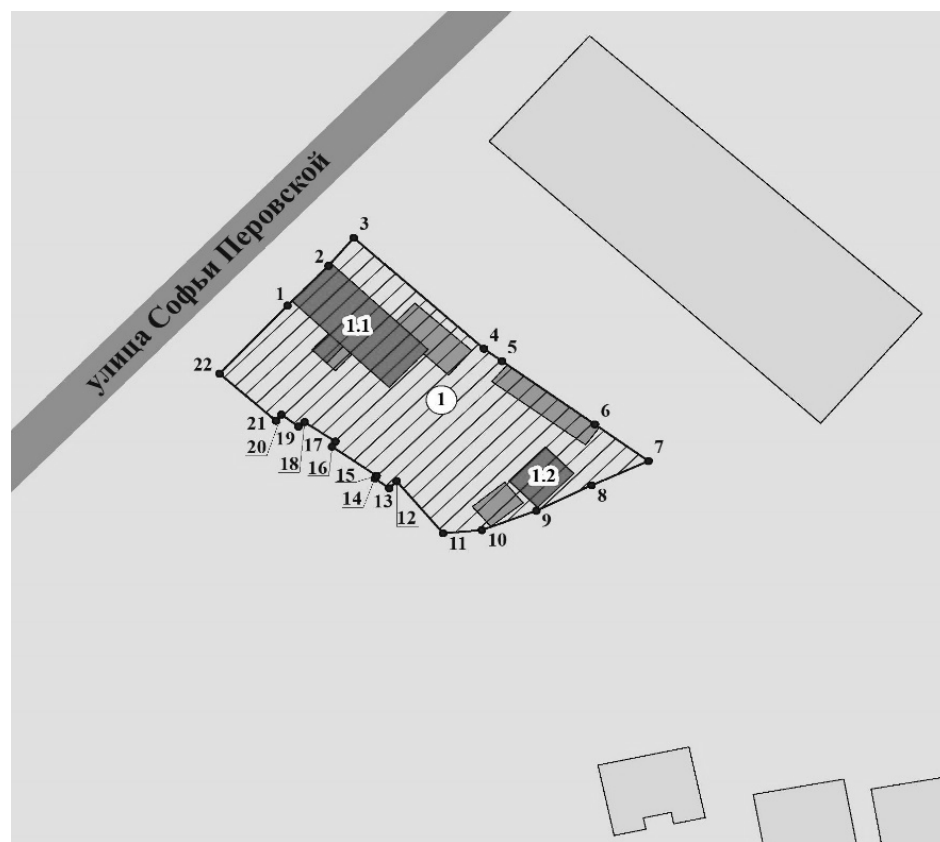
Приложение 2
к приказу службы по охране объектов культурного наследия Иркутской области от 21 июля 2023 года № 76-616-спр

Карта границ территории объекта культурного наследия
местного (муниципального) значения

Наименование и датировка объекта: «Усадьба Волочневых», середина – конец XIX в.
Адрес: Иркутская область, городской округ город Иркутск, город Иркутск, улица Софьи Перовской, дом 6, лит. А, а; лит. Г4

Условные обозначения:

-  - Объект культурного наследия «Усадьба Волочневых»;
-  - объект культурного наследия «Дом жилой».
-  - объект культурного наследия «Амбар»
-  - границы территории объекта культурного наследия
-  - обозначение характерной (поворотной) точки



Масштаб 1:500

Приложение 3
к приказу службы по охране объектов культурного наследия Иркутской области от 21 июля 2023 года № 76-616-спр

Перечень координат поворотных (характерных) точек границ территории
объекта культурного наследия местного (муниципального) значения

Наименование и датировка объекта: «Усадьба Волочневых», середина – конец XIX в.
Адрес: Иркутская область, городской округ город Иркутск, город Иркутск, улица Софьи Перовской, дом 6, лит. А, а; лит. Г4

Сведения о местоположении границ объекта					
1. Система координат		МСК-38			
2. Сведения о характерных точках границ объекта					
Обозначение характерных точек границ	Координаты, м		Метод определения координат характерной точки	Средняя квадратическая погрешность положения характерной точки (Мп), м	Описание обозначения точки на местности (при наличии)
	X	Y			
1	2	3	4	5	6
1	384109,74	3336215,34	Метод спутниковых геодезических измерений (определений)	0,10	—
2	384114,59	3336220,05		0,10	
3	384118,01	3336222,95		0,10	
4	384104,47	3336237,89		0,10	
5	384102,95	3336239,97		0,10	
6	384095,23	3336250,63		0,10	
7	384090,76	3336256,78		0,10	
8	384087,79	3336250,25		0,10	
9	384084,70	3336243,91		0,10	
10	384082,33	3336237,66		0,10	
11	384081,94	3336233,21		0,10	
12	384088,31	3336227,87		0,10	
13	384087,43	3336227,03		0,10	
14	384088,64	3336225,36		0,10	
15	384088,96	3336225,58		0,10	
16	384092,52	3336220,46		0,10	
17	384093,14	3336220,84		0,10	
18	384095,52	3336217,30		0,10	
19	384094,97	3336216,60		0,10	
20	384096,42	3336214,65		0,10	
21	384095,67	3336214,02		0,10	
22	384101,43	3336207,54		0,10	
1	384109,74	3336215,34	0,10		

Приложение 4
к приказу службы по охране объектов культурного наследия Иркутской области от 21 июля 2023 года № 76-616-спр

Режим использования территории объекта культурного наследия местного (муниципального) значения

Наименование и датировка объекта: «Усадьба Волочневых», середина – конец XIX в.
Адрес: Иркутская область, городской округ город Иркутск, город Иркутск, улица Софьи Перовской, дом 6, лит. А, а; лит. Г4

- на территории памятника или ансамбля запрещается строительство объектов капитального строительства и увеличение объемно-пространственных характеристик существующих на территории памятника или ансамбля объектов капитального строительства; проведение земляных, строительных, мелиоративных и иных работ, за исключением работ по сохранению объекта культурного наследия или его отдельных элементов, сохранению историко-градостроительной или природной среды объекта культурного наследия;

- на территории памятника или ансамбля разрешается ведение хозяйственной деятельности, не противоречащей требованиям обеспечения сохранности объекта культурного наследия и позволяющей обеспечить функционирование объекта культурного наследия в современных условиях.

СЛУЖБА ПО ОХРАНЕ ОБЪЕКТОВ КУЛЬТУРНОГО НАСЛЕДИЯ ИРКУТСКОЙ ОБЛАСТИ

П Р И К А З

21 июля 2023 г.

Иркутск

№ 76-621-спр

О включении в единый государственный реестр объектов культурного наследия (памятников истории и культуры) народов Российской Федерации выявленного объекта культурного наследия

В соответствии с пунктом 5 статьи 3.1, пунктом 12 статьи 9.2, пунктом 3, подпунктом 2 пункта 7 и пунктом 8 статьи 18 Федерального закона от 25 июня 2002 года № 73-ФЗ «Об объектах культурного наследия (памятниках истории и культуры) народов Российской Федерации», статьей 8 Закона Иркутской области от 23 июля 2008 года № 57-оз «Об объектах культурного наследия (памятниках истории и культуры) народов Российской Федерации в Иркутской области», принимая во внимание Акт государственной историко-культурной экспертизы в целях обоснования целесообразности включения в Единый государственный реестр объектов культурного наследия (памятников истории и культуры) народов Российской Федерации выявленного объекта культурного наследия «Особняк», 1870-е гг., расположенного по адресу: Иркутская область, г. Иркутск, Партизанская ул., 20, лит. А, а, а1, от 30 сентября 2022 года, руководствуясь статьей 21 Устава Иркутской области, пунктом 10 Положения о службе по охране объектов культурного наследия Иркутской области, утвержденного постановлением Правительства Иркутской области от 9 марта 2010 года № 31-пп,

ПРИКАЗЫВАЮ:

1. Включить выявленный объект культурного наследия «Особняк», 1870-е гг., расположенный по адресу: Иркутская область, г. Иркутск, Партизанская ул., 20, лит. А, а, а1, в единый государственный реестр объектов культурного наследия (памятников истории и культуры) народов Российской Федерации в качестве объекта культурного наследия местного (муниципального) значения (памятника) с наименованием «Особняк Черкашиных», 1870-е гг., расположенного по адресу: Иркутская область, городской округ город Иркутск, город Иркутск, улица Партизанская, дом 20 (далее – объект культурного наследия).

2. Утвердить границы территории объекта культурного наследия согласно приложениям 1, 2 к настоящему приказу.

3. Утвердить режим использования территории объекта культурного наследия согласно приложению 3 к настоящему приказу.

4. Признать утратившим силу пункт 1.1.314 подраздела 1.1 раздела 1 Перечня выявленных объектов культурного наследия, расположенных на территории Иркутской области, утвержденного приказом службы по охране объектов культурного наследия Иркутской области от 14 февраля 2017 года № 18-спр.

5. Настоящий приказ подлежит официальному опубликованию в общественно-политической газете «Областная», сетевом издании «Официальный интернет-портал правовой информации Иркутской области» (ogirk.ru), а также на «Официальном интернет-портале правовой информации» (www.pravo.gov.ru), после его государственной регистрации.

Настоящий приказ вступает в силу через десять календарных дней со дня его официального опубликования.

Руководитель службы по охране объектов культурного наследия Иркутской области
В.В. Соколов

Приложение 2
к приказу службы по охране объектов культурного наследия Иркутской области от 21 июля 2023 года № 76-621-спр

Перечень координат поворотных (характерных) точек границ территории объекта культурного наследия местного (муниципального) значения

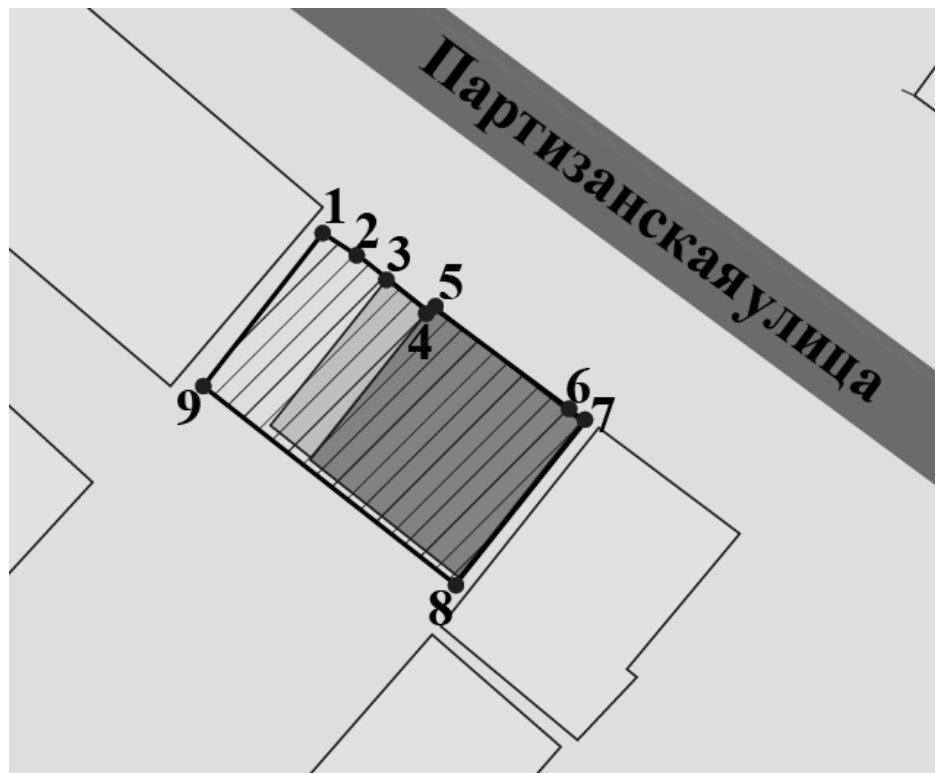
Наименование и датировка объекта: «Особняк Черкашиных», 1870-е гг.
Адрес: Иркутская область, городской округ город Иркутск, город Иркутск, улица Партизанская, дом 20

Сведения о местоположении границ объекта					
1. Система координат					
МСК-38					
2. Сведения о характерных точках границ объекта					
Обозначение характерных точек границ	Координаты, м		Метод определения координат характерной точки	Средняя квадратическая погрешность положения характерной точки (Мп), м	Описание обозначения точки на местности (при наличии)
	X	Y			
1	2	3	4	5	6
1	384306,06	3336449,30	Метод спутниковых геодезических измерений (определений)	0,10	—
2	384305,01	3336450,92		0,10	
3	384304,25	3336451,87		0,10	
4	384302,93	3336453,52		0,10	
5	384303,14	3336453,66		0,10	
6	384298,95	3336459,28		0,10	
7	384298,41	3336459,90		0,10	
8	384291,84	3336454,67		0,10	
9	384299,86	3336444,47		0,10	
1	384306,06	3336449,30	0,10		

Приложение 1
к приказу службы по охране объектов культурного наследия Иркутской области от 21 июля 2023 года № 76-621-спр




Карта границ территории объекта культурного наследия местного (муниципального) значения

Наименование и датировка объекта: «Особняк Черкашиных», 1870-е гг.
Адрес: Иркутская область, городской округ город Иркутск, город Иркутск, улица Партизанская, дом 20



Масштаб 1:500

Условные обозначения:

-  - объект культурного наследия
-  - границы территории объекта культурного наследия
-  - поворотная точка территории объекта

Приложение 3
к приказу службы по охране объектов культурного наследия Иркутской области от 21 июля 2023 года № 76-621-спр

Режим использования территории объекта культурного наследия местного (муниципального) значения

Наименование и датировка объекта: «Особняк Черкашиных», 1870-е гг.
Адрес: Иркутская область, городской округ город Иркутск, город Иркутск, улица Партизанская, дом 20

- на территории памятника или ансамбля запрещается строительство объектов капитального строительства и увеличение объемно-пространственных характеристик существующих на территории памятника или ансамбля объектов капитального строительства; проведение земляных, строительных, мелиоративных и иных работ, за исключением работ по сохранению объекта культурного наследия или его отдельных элементов, сохранению историко-градостроительной или природной среды объекта культурного наследия;
- на территории памятника или ансамбля разрешается ведение хозяйственной деятельности, не противоречащей требованиям обеспечения сохранности объекта культурного наследия и позволяющей обеспечить функционирование объекта культурного наследия в современных условиях.

СЛУЖБА ПО ОХРАНЕ ОБЪЕКТОВ КУЛЬТУРНОГО НАСЛЕДИЯ ИРКУТСКОЙ ОБЛАСТИ

П Р И К А З

21 июля 2023 г.

Иркутск

№ 76-622-спр

О включении в единый государственный реестр объектов культурного наследия (памятников истории и культуры) народов Российской Федерации выявленного объекта культурного наследия

В соответствии с пунктом 5 статьи 3.1, пунктом 12 статьи 9.2, пунктом 3, подпунктом 2 пункта 7 и пунктом 8 статьи 18 Федерального закона от 25 июня 2002 года № 73-ФЗ «Об объектах культурного наследия (памятниках истории и культуры) народов Российской Федерации», статьей 8 Закона Иркутской области от 23 июля 2008 года № 57-оз «Об объектах культурного наследия (памятниках истории и культуры) народов Российской Федерации в Иркутской области», принимая во внимание Акт государственной историко-культурной экспертизы в целях обоснования целесообразности включения в Единый государственный реестр объектов культурного наследия (памятников истории и культуры) народов Российской Федерации выявленного объекта культурного наследия «Дом Сельвестерова», нач. XX в., расположенного по адресу: Иркутская область, г. Иркутск, Лапина ул., 37, лит. А, А1, А2, а, а1, от 30 сентября 2022 года, руководствуясь статьей 21 Устава Иркутской области, пунктом 10 Положения о службе по охране объектов культурного наследия Иркутской области, утвержденного постановлением Правительства Иркутской области от 9 марта 2010 года № 31-пп,

ПРИКАЗЫВАЮ:

1. Включить выявленный объект культурного наследия «Дом Сельвестерова», нач. XX в., расположенный по адресу: Иркутская область, г. Иркутск, Лапина ул., 37, лит. А, А1, А2, а, а1, в единый государственный реестр объектов культурного наследия (памятников истории и культуры) народов Российской Федерации в качестве объекта культурного наследия местного (муниципального) значения (памятника) с наименованием «Дом Сельвестерова», начало XX в., расположенного по адресу: Иркутская область, городской округ город Иркутск, город Иркутск, улица Лапина, дом 37 (далее – объект культурного наследия).

2. Утвердить границы территории объекта культурного наследия согласно приложениям 1, 2 к настоящему приказу.

3. Утвердить режим использования территории объекта культурного наследия согласно приложению 3 к настоящему приказу.

4. Признать утратившим силу пункт 1.1.223 подраздела 1.1 раздела 1 Перечня выявленных объектов культурного наследия, расположенных на территории Иркутской области, утвержденного приказом службы по охране объектов культурного наследия Иркутской области от 14 февраля 2017 года № 18-спр.

5. Настоящий приказ подлежит официальному опубликованию в общественно-политической газете «Областная», сетевом издании «Официальный интернет-портал правовой информации Иркутской области» (ogirk.ru), а также на «Официальном интернет-портале правовой информации» (www.pravo.gov.ru), после его государственной регистрации.

Настоящий приказ вступает в силу через десять календарных дней со дня его официального опубликования.

Руководитель службы по охране объектов культурного наследия Иркутской области
В.В. Соколов

Приложение 2
к приказу службы по охране объектов культурного наследия Иркутской области от 21 июля 2023 года № 76-622-спр

Перечень координат поворотных (характерных) точек границ территории объекта культурного наследия местного (муниципального) значения

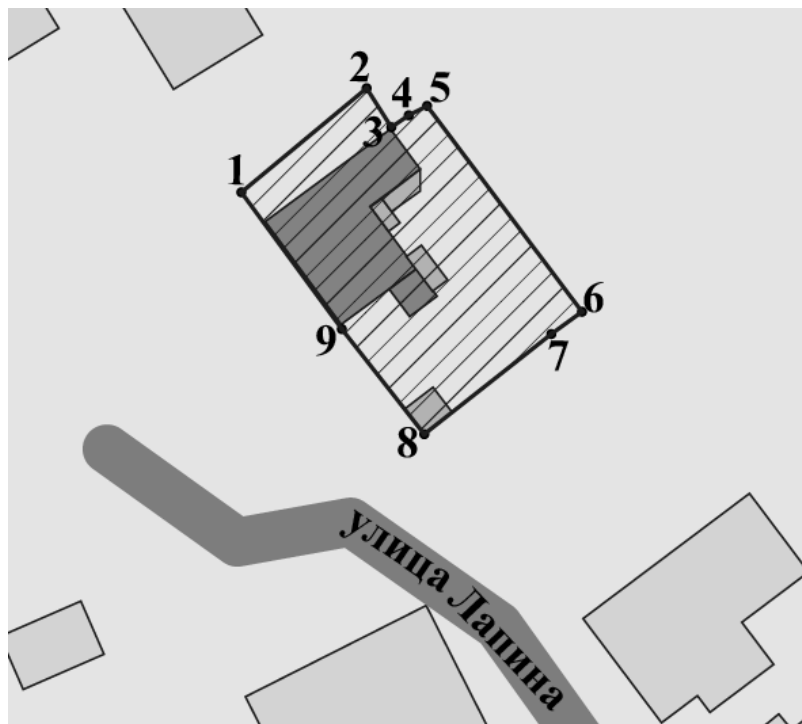
Наименование и датировка объекта: «Дом Сильвестерова», начало XX вв.
Адрес: Иркутская область, городской округ город Иркутск, город Иркутск, улица Лапина, дом 37

Сведения о местоположении границ объекта					
1. Система координат					
МСК-38					
2. Сведения о характерных точках границ объекта					
Обозначение характерных точек границ	Координаты, м		Метод определения координат характерной точки	Средняя квадратическая погрешность положения характерной точки (Мп), м	Описание обозначения точки на местности (при наличии)
	X	Y			
1	2	3	4	5	6
1	383865,93	3335723,47	Метод спутниковых геодезических измерений (определений)	0,10	Закрепление отсутствует
2	383875,85	3335734,95		0,10	
3	383872,26	3335737,32		0,10	
4	383873,40	3335738,92		0,10	
5	383874,31	3335740,60		0,10	
6	383855,40	3335755,39		0,10	
7	383853,27	3335752,58		0,10	
8	383843,71	3335740,93		0,10	
9	383853,36	3335733,07		0,10	
1	383865,93	3335723,47	0,10	Закрепление отсутствует	

Приложение 1
к приказу службы по охране объектов культурного наследия Иркутской области от 21 июля 2023 года № 76-622-спр




Карта границ территории объекта культурного наследия местного (муниципального) значения

Наименование и датировка объекта: «Дом Сильверстова», начало XX вв.
Адрес: Иркутская область, городской округ город Иркутск, город Иркутск, улица Лапина, дом 37



Масштаб 1:500

Условные обозначения:

-  - объект культурного наследия
-  - границы территории объекта культурного наследия
-  1 - поворотная точка территории объекта

Приложение 3
к приказу службы по охране объектов культурного наследия Иркутской области от 21 июля 2023 года № 76-622-спр

Режим использования территории объекта культурного наследия местного (муниципального) значения

Наименование и датировка объекта: «Дом Сильверстова», начало XX вв.
Адрес: Иркутская область, городской округ город Иркутск, город Иркутск, улица Лапина, дом 37

- на территории памятника или ансамбля запрещается строительство объектов капитального строительства и увеличение объемно-пространственных характеристик существующих на территории памятника или ансамбля объектов капитального строительства; проведение земляных, строительных, мелиоративных и иных работ, за исключением работ по сохранению объекта культурного наследия или его отдельных элементов, сохранению историко-градостроительной или природной среды объекта культурного наследия;
- на территории памятника или ансамбля разрешается ведение хозяйственной деятельности, не противоречащей требованиям обеспечения сохранности объекта культурного наследия и позволяющей обеспечить функционирование объекта культурного наследия в современных условиях.

СЛУЖБА ПО ОХРАНЕ ОБЪЕКТОВ КУЛЬТУРНОГО НАСЛЕДИЯ ИРКУТСКОЙ ОБЛАСТИ

ПРИКАЗ

21 июля 2023 г.

Иркутск

№ 76-619-спр

О включении в единый государственный реестр объектов культурного наследия (памятников истории и культуры) народов Российской Федерации выявленного объекта культурного наследия

В соответствии с пунктом 5 статьи 3.1, пунктом 12 статьи 9.2, пунктом 3, подпунктом 2 пункта 7 и пунктом 8 статьи 18 Федерального закона от 25 июня 2002 года № 73-ФЗ «Об объектах культурного наследия (памятниках истории и культуры) народов Российской Федерации», статьей 8 Закона Иркутской области от 23 июля 2008 года № 57-оз «Об объектах культурного наследия (памятниках истории и культуры) народов Российской Федерации в Иркутской области», принимая во внимание Акт государственной историко-культурной экспертизы в целях обоснования целесообразности включения в Единый государственный реестр объектов культурного наследия (памятников истории и культуры) народов Российской Федерации выявленного объекта культурного наследия «Дом Штейнера», нач. XX в., расположенного по адресу: Иркутская область, г. Иркутск, Либкнехта К. ул., 46, лит. А1, от 30 сентября 2022 года, руководствуясь статьей 21 Устава Иркутской области, пунктом 10 Положения о службе по охране объектов культурного наследия Иркутской области, утвержденного постановлением Правительства Иркутской области от 9 марта 2010 года № 31-пп,

ПРИКАЗЫВАЮ:

1. Включить выявленный объект культурного наследия «Дом Штейнера», нач. XX в., расположенный по адресу: Иркутская область, г. Иркутск, Либкнехта К. ул., 46, лит. А1, в единый государственный реестр объектов культурного наследия (памятников истории и культуры) народов Российской Федерации в качестве объекта культурного наследия местного (муниципального) значения (памятника) с наименованием «Дом Фроловой», начало XX в., расположенного по адресу: Иркутская область, городской округ город Иркутск, город Иркутск, улица Карла Либкнехта, 46 (далее – объект культурного наследия).
2. Утвердить границы территории объекта культурного наследия согласно приложениям 1, 2 к настоящему приказу.
3. Утвердить режим использования территории объекта культурного наследия согласно приложению 3 к настоящему приказу.
4. Признать утратившим силу пункт 1.1.249 подраздела 1.1 раздела 1 Перечня выявленных объектов культурного наследия, расположенных на территории Иркутской области, утвержденного приказом службы по охране объектов культурного наследия Иркутской области от 14 февраля 2017 года № 18-спр.
5. Настоящий приказ подлежит официальному опубликованию в общественно-политической газете «Областная», сетевом издании «Официальный интернет-портал правовой информации Иркутской области» (ogirk.ru), а также на «Официальном интернет-портале правовой информации» (www.pravo.gov.ru), после его государственной регистрации.

Настоящий приказ вступает в силу через десять календарных дней со дня его официального опубликования.

Руководитель службы по охране объектов культурного наследия Иркутской области
В.В. Соколов

Приложение 2
к приказу службы по охране объектов культурного наследия Иркутской области от 21 июля 2023 года № 76-619-спр

Перечень координат поворотных (характерных) точек границ территории объекта культурного наследия местного (муниципального) значения

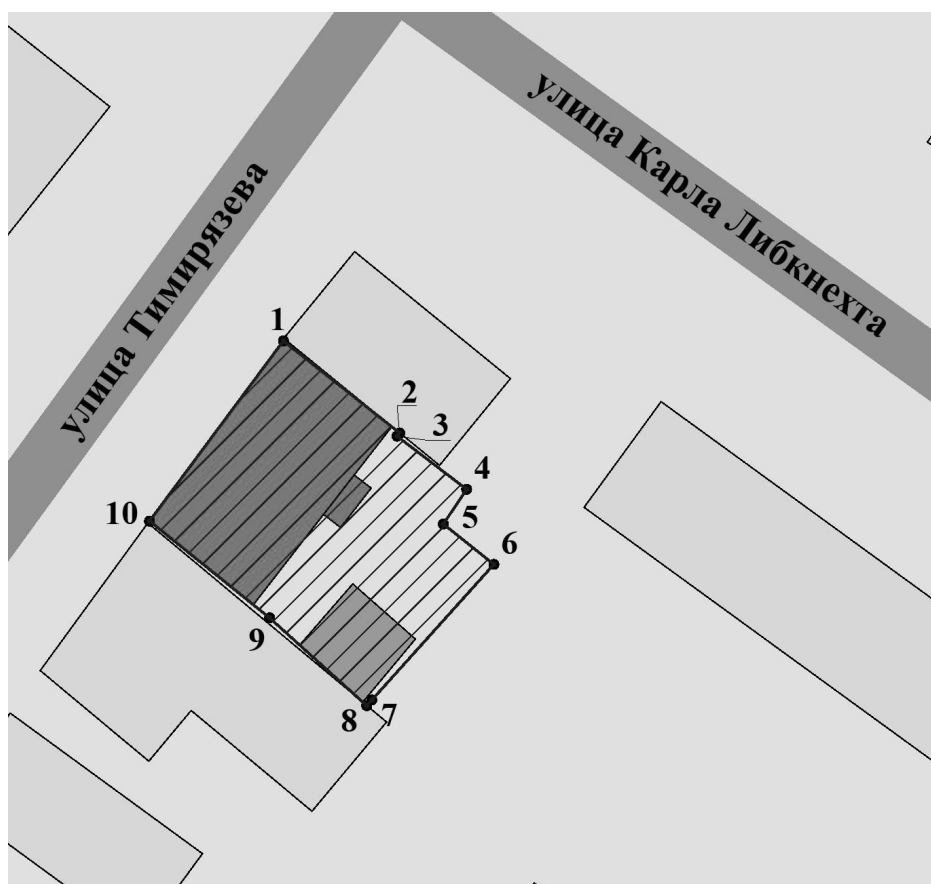
Наименование и датировка объекта: «Дом Фроловой», начало XX вв.
Адрес: Иркутская область, городской округ город Иркутск, город Иркутск, улица Карла Либкнехта, 46

Сведения о местоположении границ объекта					
1. Система координат		МСК-38			
2. Сведения о характерных точках границ объекта					
Обозначение характерных точек границ	Координаты, м		Метод определения координат характерной точки	Средняя квадратическая погрешность положения характерной точки (М), м	Описание обозначения точки на местности (при наличии)
	X	Y			
1	2	3	4	5	6
1	384710,17	3336392,26	Метод спутниковых геодезических измерений (определений)	0,10	Временный межевой знак
2	384701,73	3336402,90		0,10	
3	384701,44	3336402,66		0,10	
4	384696,58	3336409,02		0,10	
5	384693,40	3336406,89		0,10	
6	384689,71	3336411,51		0,10	
7	384677,29	3336400,35		0,10	
8	384676,77	3336399,88		0,10	
9	384684,81	3336391,00		0,10	
10	384693,67	3336380,02		0,10	
1	384710,17	3336392,26		0,10	

Приложение 1
к приказу службы по охране объектов культурного наследия Иркутской области от 21 июля 2023 года № 76-619-спр




Карта границ территории объекта культурного наследия местного (муниципального) значения

Наименование и датировка объекта: «Дом Фроловой», начало XX вв.
Адрес: Иркутская область, городской округ город Иркутск, город Иркутск, улица Карла Либкнехта, 46



Масштаб 1:500

Условные обозначения:

-  - объект культурного наследия
-  - границы территории объекта культурного наследия
-  1 - поворотная точка территории объекта

Приложение 3
к приказу службы по охране объектов культурного наследия Иркутской области от 21 июля 2023 года № 76-619-спр

Режим использования территории объекта культурного наследия местного (муниципального) значения

Наименование и датировка объекта: «Дом Фроловой», начало XX вв.
Адрес: Иркутская область, городской округ город Иркутск, город Иркутск, улица Карла Либкнехта, 46

- на территории памятника или ансамбля запрещается строительство объектов капитального строительства и увеличение объемно-пространственных характеристик существующих на территории памятника или ансамбля объектов капитального строительства; проведение земляных, строительных, мелиоративных и иных работ, за исключением работ по сохранению объекта культурного наследия или его отдельных элементов, сохранению историко-градостроительной или природной среды объекта культурного наследия;
- на территории памятника или ансамбля разрешается ведение хозяйственной деятельности, не противоречащей требованиям обеспечения сохранности объекта культурного наследия и позволяющей обеспечить функционирование объекта культурного наследия в современных условиях.

СЛУЖБА ПО ОХРАНЕ ОБЪЕКТОВ КУЛЬТУРНОГО НАСЛЕДИЯ ИРКУТСКОЙ ОБЛАСТИ

П Р И К А З

21 июля 2023 г.

Иркутск

№ 76-611-спр

Приложение 1
к приказу службы по охране объектов
культурного наследия Иркутской области
от 21 июля 2023 года № 76-611-спр

Карта границ территории объекта культурного наследия
местного (муниципального) значения

О включении в единый государственный реестр объектов культурного наследия (памятников истории и культуры) народов Российской Федерации выявленного объекта культурного наследия

В соответствии с пунктом 5 статьи 3.1, пунктом 12 статьи 9.2, пунктом 3, подпунктом 2 пункта 7 и пунктом 8 статьи 18 Федерального закона от 25 июня 2002 года № 73-ФЗ «Об объектах культурного наследия (памятниках истории и культуры) народов Российской Федерации», статьей 8 Закона Иркутской области от 23 июля 2008 года № 57-оз «Об объектах культурного наследия (памятниках истории и культуры) народов Российской Федерации в Иркутской области», принимая во внимание Акт государственной историко-культурной экспертизы в целях обоснования целесообразности включения в Единый государственный реестр объектов культурного наследия (памятников истории и культуры) народов Российской Федерации выявленного объекта культурного наследия «Жилой дом», кон. XIX в., расположенного по адресу: Иркутская область, г. Иркутск, Горная ул., 23, лит. А, А1, а, а1, а2, от 30 сентября 2022 года, руководствуясь статьей 21 Устава Иркутской области, пунктом 10 Положения о службе по охране объектов культурного наследия Иркутской области, утвержденного постановлением Правительства Иркутской области от 9 марта 2010 года № 31-пп,

ПРИКАЗЫВАЮ:

1. Включить выявленный объект культурного наследия «Жилой дом», кон. XIX в., расположенный по адресу: Иркутская область, г. Иркутск, Горная ул., 23, лит. А, А1, а, а1, а2, в единый государственный реестр объектов культурного наследия (памятников истории и культуры) народов Российской Федерации в качестве объекта культурного наследия местного (муниципального) значения (памятника) с наименованием «Дом М.М. Левинтана», конец XIX в., расположенного по адресу: Иркутская область, городской округ город Иркутск, город Иркутск, улица Горная, дом 23 (далее – объект культурного наследия).
 2. Утвердить границы территории объекта культурного наследия согласно приложениям 1, 2 к настоящему приказу.
 3. Утвердить режим использования территории объекта культурного наследия согласно приложению 3 к настоящему приказу.
 4. Признать утратившим силу пункт 1.1.85 подраздела 1.1 раздела 1 Перечня выявленных объектов культурного наследия, расположенных на территории Иркутской области, утвержденного приказом службы по охране объектов культурного наследия Иркутской области от 14 февраля 2017 года № 18-спр.
 5. Настоящий приказ подлежит официальному опубликованию в общественно-политической газете «Областная», сетевом издании «Официальный интернет-портал правовой информации Иркутской области» (ogirk.ru), а также на «Официальном интернет-портале правовой информации» (www.pravo.gov.ru), после его государственной регистрации.
- Настоящий приказ вступает в силу через десять календарных дней со дня его официального опубликования.

Руководитель службы по охране
объектов культурного наследия Иркутской области
В.В. Соколов

Приложение 2
к приказу службы по охране объектов
культурного наследия Иркутской области
от 21 июля 2023 года № 76-611-спр

Перечень координат поворотных (характерных) точек границ территории объекта
культурного наследия местного (муниципального) значения

Наименование и датировка объекта: «Дом М.М. Левинтана», конец XIX в.
Адрес: Иркутская область, городской округ город Иркутск, город Иркутск, улица Горная, дом 23

Сведения о местоположении границ объекта					
1. Система координат		МСК-38			
2. Сведения о характерных точках границ объекта					
Обозначение характерных точек границ	Координаты, м		Метод определения координат характерной точки	Средняя квадратическая погрешность положения характерной точки (Мп), м	Описание обозначения точки на местности (при наличии)
	X	Y			
1	2	3	4	5	6
1	384434,62	3336711,45	Метод спутниковых геодезических измерений (определений)	0,10	Закрепление отсутствует
2	384450,25	3336722,55		0,10	
3	384442,25	3336735,07		0,10	
4	384439,98	3336733,48		0,10	
5	384439,52	3336733,16		0,10	
6	384427,40	3336724,80		0,10	
7	384426,88	3336724,50		0,10	
8	384431,13	3336716,87		0,10	
1	384434,62	333711,45		0,10	

ПРАВИТЕЛЬСТВО ИРКУТСКОЙ ОБЛАСТИ

ПОСТАНОВЛЕНИЕ

25 сентября 2023 года

Иркутск

№ 838-пп

О внесении изменений в пункт 7 Положения о министерстве экономического развития и промышленности Иркутской области и признании утратившими силу постановления Правительства Иркутской области от 14 июня 2016 года № 362-пп и пункта 31 постановления Правительства Иркутской области от 25 июня 2021 года № 435-пп

В соответствии с Законом Иркутской области от 7 июля 2023 года № 106-ОЗ «О внесении изменений в статью 84 Закона Иркутской области «Об отдельных вопросах использования и охраны земель в Иркутской области», руководствуясь частью 4 статьи 66, статьей 67 Устава Иркутской области, Правительство Иркутской области

ПОСТАНОВЛЯЕТ:

1. Внести в пункт 7 Положения о министерстве экономического развития и промышленности Иркутской области, утвержденного постановлением Правительства Иркутской области от 26 мая 2021 года № 361-пп, следующие изменения:
 - 1) подпункт 17 признать утратившим силу;
 - 2) дополнить подпунктом 42' следующего содержания: «42') проведение оценки соответствия масштабных инвестиционных проектов критериям, установленным статьей 84 Закона Иркутской области от 21 декабря 2006 года № 99-оз «Об отдельных вопросах использования и охраны земель в Иркутской области», в целях принятия распоряжений Губернатора Иркутской области о их соответствии».
2. Признать утратившими силу:
 - 1) постановление Правительства Иркутской области от 14 июня 2016 года № 362-пп «Об уполномоченном исполнительном органе государственной власти Иркутской области»;
 - 2) пункт 31 постановления Правительства Иркутской области от 25 июня 2021 года № 435-пп «О внесении изменений в отдельные постановления Правительства Иркутской области».
3. Настоящее постановление подлежит официальному опубликованию в общественно-политической газете «Областная», сетевом издании «Официальный интернет-портал правовой информации Иркутской области» (ogirk.ru), а также на «Официальном интернет-портале правовой информации» (www.pravo.gov.ru).

Председатель Правительства Иркутской области
К.Б. Зайцев

Общественно-политическая газета «Областная» зарегистрирована управлением федеральной службы по надзору в сфере связи, информационных технологий и массовых коммуникаций по Иркутской области.
Регистрационный номер ПИ № ТУ 38-00167 от 17 сентября 2009 г.

Рукописи, рисунки и фотографии не рецензируются и не возвращаются. Мнение авторов может не совпадать с мнением редакции.
Переписка и любое использование материалов возможны только с письменного разрешения редакции.
Редакция газеты за орфографию и пунктуацию в объявлениях ответственности не несет.
Учредители: Правительство Иркутской области
Законодательное Собрание Иркутской области

Редакция и издатель: ОГАО «Медиа-центр «Приангарье»
Адрес редакции и издателя, юридический и фактический адрес: 664025, г. Иркутск, ул. Российская, 12
Почтовый адрес: 664011, г. Иркутск, а/я 177

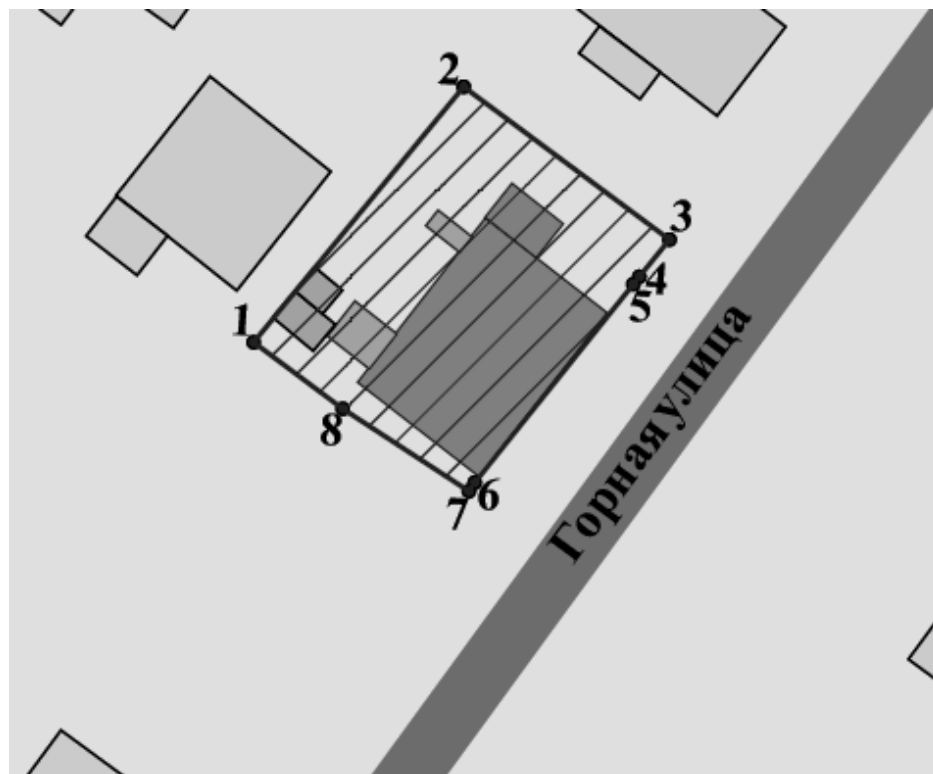
Телефон редакции: ОГАО «Медиа-центр «Приангарье» (3952) 200-628, 200-638, факс 200-674 e-mail: og@ogirk.ru, reklama@ogirk.ru
Подписные индексы: П7531 – пч, пр, пт
Распространяется бесплатно и по подписке
Отдел рекламы: Хаватик Н.И., Бушкина Н.В., Хороших Е.Ю.

Главный редактор: Люстрицкий Д.Г.
Редакторская группа: Слепнева Б.Т., Кульгина Ю.О.
Издательская группа: Полякова О.А., Ткачук Е.В., Романова Г.Н., Неудачина Н.И.

Газета подписана в печать 12.10.2023 г. в 21.00
Дата выхода в свет: 16.10.2023 г. в 21.00
Следующий номер газеты выйдет: 18.10.2023 г.
Отпечатано в типографии ООО «Пресса», 664009 г. Иркутск, ул. Советская, 109Б.

Заказ
Тираж 1170 экз.
12+

Наименование и датировка объекта: «Дом М.М. Левинтана», конец XIX в.
Адрес: Иркутская область, городской округ город Иркутск, город Иркутск, улица Горная, дом 23



Масштаб 1:500

Условные обозначения:

- объект культурного наследия
- границы территории объекта культурного наследия
- поворотная точка территории объекта

Приложение 3
к приказу службы по охране объектов
культурного наследия Иркутской области
от 21 июля 2023 года № 76-611-спр

Режим использования территории
объекта культурного наследия местного (муниципального) значения

Наименование и датировка объекта: «Дом М.М. Левинтана», конец XIX в.
Адрес: Иркутская область, городской округ город Иркутск, город Иркутск, улица Горная, дом 23

- на территории памятника или ансамбля запрещается строительство объектов капитального строительства и увеличение объемно-пространственных характеристик существующих на территории памятника или ансамбля объектов капитального строительства; проведение земляных, строительных, мелиоративных и иных работ, за исключением работ по сохранению объекта культурного наследия или его отдельных элементов, сохранению историко-градостроительной или природной среды объекта культурного наследия;
- на территории памятника или ансамбля разрешается ведение хозяйственной деятельности, не противоречащей требованиям обеспечения сохранности объекта культурного наследия и позволяющей обеспечить функционирование объекта культурного наследия в современных условиях.

ИНФОРМАЦИОННОЕ СООБЩЕНИЕ

Решением Иркутского областного суда от 28 августа 2023 года удовлетворено административное исковое заявление ОАО «Иркутскгражданпроект-1» о признании недействующими со дня принятия пункты 12732 и 12733 Перечня объектов недвижимого имущества, указанных в подпунктах 1 и 2 пункта 1 статьи 378.2 Налогового кодекса Российской Федерации, в отношении которых налоговая база определяется как их кадастровая стоимость, на 2023 год, утвержденного распоряжением Правительства Иркутской области от 15 декабря 2022 года № 731-рп.

Признан недействующим со дня принятия пункт 12732 Перечня объектов недвижимого имущества, указанных в подпунктах 1 и 2 пункта 1 статьи 378.2 НК РФ, в отношении которых налоговая база определяется, как их кадастровая стоимость, на 2023 год, утвержденного распоряжением Правительства Иркутской области № 371-рп от 15 декабря 2022 года.

Признан недействующим со дня принятия пункт 12733 Перечня объектов недвижимого имущества, указанных в подпунктах 1 и 2 пункта 1 статьи 378.2 НК РФ, в отношении которых налоговая база определяется, как их кадастровая стоимость, на 2023 год, утвержденного распоряжением Правительства Иркутской области № 371-рп от 15 декабря 2022 года.

Мотивированное решение изготовлено 28 августа 2023 года.

ОБЪЯВЛЕНИЯ
ОБ УТЕРЕ ДОКУМЕНТОВ

- Утерянный аттестат (серия Б № 0051870) о среднем общем образовании (11 классов), выданный в 2003 г. средней школой № 65 г. Иркутска на имя Степанова Сергея Владимировича, считать недействительным.
- Аттестат (серия 38ББ № 0045741) об основном общем образовании (9 классов), выданный 17.06.2008 г. МОУ средняя школа № 76 г. Иркутска на имя Трунова Романа Сергеевича, считать недействительным.