

Table with columns 1-24. Columns 1-10 contain identification data for each entry. Column 11 lists repair tasks such as 'Ремонт системы горячего водоснабжения'. Columns 12-24 show the status of these tasks, with 'V' indicating completion.

ПРАВИТЕЛЬСТВО ИРКУТСКОЙ ОБЛАСТИ

ПОСТАНОВЛЕНИЕ

14 декабря 2021 года

Иркутск

№ 978-пп

О внесении изменения в проект планировки территории и проект межевания территории особой экономической зоны туристско-рекреационного типа, созданной на территории муниципального образования Слюдянский район Иркутской области

В соответствии с Градостроительным кодексом Российской Федерации, Федеральным законом от 22 июля 2005 года № 116-ФЗ «Об особых экономических зонах в Российской Федерации», постановлением Правительства Российской Федерации от 3 февраля 2007 года № 72 «О создании на территории Слюдянского района Иркутской области особой экономической зоны туристско-рекреационного типа», соглашением о передаче полномочий по управлению особой экономической зоной Правительству Иркутской области от 5 сентября 2016 года № С-574-АЦ/Д14, руководствуясь частью 4 статьи 66, статьей 67 Устава Иркутской области, Правительство Иркутской области

ПОСТАНОВЛЯЕТ:

1. Внести в проект планировки территории и проект межевания территории особой экономической зоны туристско-рекреационного типа, созданной на территории муниципального образования Слюдянский район Иркутской области, утвержденные постановлением Правительства Иркутской области от 19 апреля 2018 года № 283-пп, изменение, утвердив их в новой редакции (прилагается).

2. Настоящее постановление подлежит официальному опубликованию в общественно-политической газете «Областная», сетевом издании «Официальный интернет-портал правовой информации Иркутской области» (ogirk.ru), а также на «Официальном интернет-портале правовой информации» (www.pravo.gov.ru).

Первый заместитель Губернатора Иркутской области –
Председатель Правительства Иркутской области
К.Б. Зайцев

Приложение
к постановлению Правительства Иркутской области
от 14 декабря 2021 года № 978-пп

«УТВЕРЖДЕНЫ
постановлением Правительства Иркутской области
от 19 апреля 2018 года № 283-пп

ПРОЕКТ ПЛАНИРОВКИ ТЕРРИТОРИИ И ПРОЕКТ МЕЖЕВАНИЯ ТЕРРИТОРИИ ОСОБОЙ ЭКОНОМИЧЕСКОЙ ЗОНЫ ТУРИСТСКО-РЕКРЕАЦИОННОГО ТИПА, СОЗДАННОЙ НА ТЕРРИТОРИИ МУНИЦИПАЛЬНОГО ОБРАЗОВАНИЯ СЛЮДЯНСКИЙ РАЙОН ИРКУТСКОЙ ОБЛАСТИ

ООО «Градостроительная мастерская «Линия»

3

Градостроительная мастерская

Заказчик
Общество с ограниченной ответственностью
«Байкальский горнолыжный курорт
«Гора Соболиная»
Договор
№ БГК-Д-20-0111 от 27.11.2020г.

ВНЕСЕНИЕ ИЗМЕНЕНИЙ В ПРОЕКТ ПЛАНИРОВКИ ТЕРРИТОРИИ ОСОБОЙ ЭКОНОМИЧЕСКОЙ ЗОНЫ ТУРИСТСКО-РЕКРЕАЦИОННОГО ТИПА, СОЗДАННОЙ НА ТЕРРИТОРИИ МУНИЦИПАЛЬНОГО ОБРАЗОВАНИЯ СЛЮДЯНСКИЙ РАЙОН ИРКУТСКОЙ ОБЛАСТИ

ДОКУМЕНТАЦИЯ ПО ПЛАНИРОВКЕ ТЕРРИТОРИИ

ОСНОВНАЯ ЧАСТЬ ПРОЕКТА ПЛАНИРОВКИ ТЕРРИТОРИИ

Положение о характеристиках планируемого развития территории. Положения об очередности планируемого развития территории

20-28-ДПТ-ПП

2021

Градостроительная мастерская

Заказчик
Общество с ограниченной ответственностью
«Байкальский горнолыжный курорт
«Гора Соболиная»
Договор
№ БГК-Д-20-0111 от 27.11.2020г.

ВНЕСЕНИЕ ИЗМЕНЕНИЙ В ПРОЕКТ ПЛАНИРОВКИ ТЕРРИТОРИИ ОСОБОЙ ЭКОНОМИЧЕСКОЙ ЗОНЫ ТУРИСТСКО-РЕКРЕАЦИОННОГО ТИПА, СОЗДАННОЙ НА ТЕРРИТОРИИ МУНИЦИПАЛЬНОГО ОБРАЗОВАНИЯ СЛЮДЯНСКИЙ РАЙОН ИРКУТСКОЙ ОБЛАСТИ

ДОКУМЕНТАЦИЯ ПО ПЛАНИРОВКЕ ТЕРРИТОРИИ

ОСНОВНАЯ ЧАСТЬ ПРОЕКТА ПЛАНИРОВКИ ТЕРРИТОРИИ

Положение о характеристиках планируемого развития территории. Положения об очередности планируемого развития территории

20-28-ДПТ-ПП

Директор

Главный инженер проекта



Хотулева В.А.

Щемелева А.К.

Внесение изменений в проект планировки территории особой экономической зоны туристско-рекреационного типа, созданной на территории муниципального образования Слюдянский район Иркутской области

20-28-ДПТ-ПП

Содержание

Содержание.....	3
Состав основной части проекта планировки территории.....	4
Состав авторского коллектива.....	5
1. Плотность и параметры застройки территории, этапы проектирования, строительства, реконструкции и характеристики объектов капитального строительства.....	6
2. Красные линии.....	17
2.1. Существующие красные линии.....	17
2.2. Отменяемые красные линии.....	27
2.3. Устанавливаемые красные линии.....	28
3. Поперечные профили улиц и дорог в красных линиях.....	28
4. Очередность планируемого развития территории.....	30
5. Основные технико-экономические показатели проекта планировки.....	31

Состав основной части проекта планировки территории

Номер п/п	Наименование	Примечание
Основная часть проекта планировки территории (утверждаемая)		
1	Положение о характеристиках планируемого развития территории. Положения об очередности планируемого развития территории	20-28-ДПТ-ПП
2	Чертеж планировки территории, на котором отображены красные линии	20-28-ДПТ-ПП-1 М 1:5000, 1:2000
3	Чертеж планировки территории, на котором отображены границы зон планируемого размещения объектов капитального строительства за исключением линейных объектов коммунальной инфраструктуры	20-28-ДПТ-ПП-2 М 1:5000, 1:2000
4	Чертеж планировки территории, на котором отображены границы зон планируемого размещения объектов капитального строительства. Объекты коммунальной инфраструктуры	20-28-ДПТ-ПП-3 М 1:5000, 1:2000
5	Чертеж планировки территории, на котором отображены границы существующих и планируемых элементов планировочной структуры	20-28-ДПТ-ПП-4 М 1:5000, 1:2000

ООО «Градостроительная мастерская «Линия»

4

Состав авторского коллектива

ООО «Градостроительная мастерская «Линия»	
Главный архитектор	Р.А. Хотулев
Главный инженер проекта	А.К. Щемелева
Главный архитектор проекта	В.А. Хотулева
Главный специалист (градостроительное межевание)	И.В. Сенотрусов
Главный специалист (вертикальная планировка территории, инженерная подготовка и инженерная защита территории)	Р.Е. Елшин
Архитектор	Ю.Е. Семенов
Нормоконтроль	Р.А. Хотулев

ООО «Градостроительная мастерская «Линия»

5

1. Плотность и параметры застройки территории, этапы проектирования, строительства, реконструкции и характеристики объектов капитального строительства

Таблица 1

Сведения о размещении объектов капитального строительства федерального, регионального или местного значения

Условный номер зоны планируемого размещения	Наименование объекта капитального строительства	Параметры*	Значение объекта капитального строительства	Площадь зоны размещения	I очередь ^{1,2}	II очередь ^{1,2}	III очередь ^{1,2}
1	2	3	4	5	6	7	8
Транспортная инфраструктура							
<i>Прибрежная планировочная зона</i>							
-	Улицы и дороги местного значения	345 м	местное	-	С	-	-
-	Проезды	1070 м	местное	-	С	-	-
-	Улицы и дороги местного значения	2948 м	местное	-	Р	-	-
<i>Предгорная планировочная зона</i>							
-	Магистральные улицы районного значения	670 м	местное	-	С	-	-
-	Улицы и дороги местного значения	4560 м	местное	-	С	-	-
-	Улицы и дороги местного значения	2270 м	местное	-	-	-	С
-	Проезды	1070 м	местное	-	С	-	-
-	Магистральные улицы общегородского значения регулируемого движения	640 м	местное	-	Р	-	-
-	Магистральные улицы районного значения	430 м	местное	-	Р	-	-
-	Улицы и дороги местного значения	577 м	местное	-	Р	-	-
Инженерная инфраструктура							
Электроснабжение							
<i>Прибрежная планировочная зона</i>							
-	Кабельные линии 10 кВ	1723 м	местное	-	С	С	С
A-4	Трансформаторная подстанция 4ТПЗ	10/0,4 кВ	местное	0,028 га	С	-	-

ООО «Градостроительная мастерская «Линия»

Условный номер зоны планируемого размещения	Наименование объекта капитального строительства	Параметры*	Значение объекта капитального строительства	Площадь зоны размещения	I очередь ^{1,2}	II очередь ^{1,2}	III очередь ^{1,2}
1	2	3	4	5	6	7	8
B-4	Трансформаторная подстанция 3ТП11	10/0,4 кВ	местное	0,024 га	С	-	-
B-5	Трансформаторная подстанция 3ТП10	10/0,4 кВ	местное	0,015 га	С	-	-
B-6	Трансформаторная подстанция 3ТП9	10/0,4 кВ	местное	0,015 га	С	-	-
B-7	Трансформаторная подстанция 1ТП6, распределительный пункт РП1	10/0,4 кВ 10 кВ	местное	0,044 га	С	-	-
B-11	Трансформаторная подстанция 1ТП5	10/0,4 кВ	местное	0,021 га	С	-	-
<i>Горнолыжный курорт «Гора Соболиная»</i>							
G-4/1	Трансформаторная подстанция 3ТП2/1	10/0,4 кВ	местное	0,034 га	С	-	-
G-5	Трансформаторная подстанция 3ТП1	10/0,4 кВ	местное	0,027 га	С	-	-
<i>Спортивная деревня</i>							
G-4/2	Трансформаторная подстанция 3ТП2/2	10/0,4 кВ	местное	0,01 га	С	-	-
G-6	Трансформаторная подстанция 3ТП3	10/0,4 кВ	местное	0,023 га	С	-	-
<i>Харлахтинская долина</i>							
D-2	Электрическая подстанция ПС «Предгорная»	35/10 кВ	местное	1,05 га	С	-	-
D-3	Трансформаторная подстанция 3ТП4, распределительный пункт РП3	10/0,4 кВ 10 кВ	местное	0,047 га	-	С	-
D-4	Трансформаторная подстанция 3ТП5	10/0,4 кВ	местное	0,015 га	-	С	-
<i>Горнолыжный курорт «Красный ключ»</i>							
J-2	Трансформаторная подстанция 1ТП3	10/0,4 кВ	местное	0,038 га	-	-	С

ООО «Градостроительная мастерская «Линия»

Условный номер зоны планируемого размещения	Наименование объекта капитального строительства	Параметры*	Значение объекта капитального строительства	Площадь зоны размещения	I очередь ^{1,2}	II очередь ^{1,2}	III очередь ^{1,2}
1	2	3	4	5	6	7	8
A-5	Трансформаторная подстанция 4ТП2	10/0,4 кВ	местное	0,028 га	-	С	-
A-7	Трансформаторная подстанция 4ТП5	10/0,4 кВ	местное	0,03 га	-	-	С
A-10	Трансформаторная подстанция 4ТП6	10/0,4 кВ	местное	0,024 га	-	-	С
A-11	Трансформаторная подстанция 4ТП1, распределительный пункт РТП4	10/0,4 кВ 10 кВ	местное	0,051 га	-	-	С
A-13	Трансформаторная подстанция 4ТП4	10/0,4 кВ	местное	0,026 га	С	-	-
A-16	Трансформаторная подстанция 4ТП7	10/0,4 кВ	местное	0,036 га	С	-	-
A-18	Трансформаторная подстанция 4ТП8	10/0,4 кВ	местное	0,033 га	С	-	-
<i>Предгорная планировочная зона</i>							
-	Кабельные линии 6-10 кВ	8900 м	местное	-	С	С	С
-	Кабельные линии 6-10 кВ для эксплуатации ППКД	110 м	местное	-	Р	-	-
-	Кабельные линии 0,4 кВ для эксплуатации ППКД	3985 м	местное	-	С	-	-
<i>Этнический городок</i>							
B-3	Трансформаторная подстанция 2ТП2	10/0,4 кВ	местное	0,023 га	С	-	-
B-7	Трансформаторная подстанция 1ТП8	10/0,4 кВ	местное	0,029 га	С	-	-
B-9	Трансформаторная подстанция 2ТП3	10/0,4 кВ	местное	0,022 га	С	-	-
<i>Лечебно-оздоровительный центр</i>							
B-1	Трансформаторная подстанция 2ТП1, распределительный пункт РП2	10/0,4 кВ 10 кВ	местное	0,043 га	С	-	-
B-3	Трансформаторная подстанция 1ТП7	10/0,4 кВ	местное	0,043 га	С	-	-

ООО «Градостроительная мастерская «Линия»

Условный номер зоны планируемого размещения	Наименование объекта капитального строительства	Параметры*	Значение объекта капитального строительства	Площадь зоны размещения	I очередь ^{1,2}	II очередь ^{1,2}	III очередь ^{1,2}
1	2	3	4	5	6	7	8
J-3	Трансформаторная подстанция 1ТП9	10/0,4 кВ	местное	0,046 га	-	-	С
J-4	Трансформаторная подстанция 1ТП2	10/0,4 кВ	местное	0,044 га	-	-	С
J-5	Трансформаторная подстанция 1ТП1	10/0,4 кВ	местное	0,030 га	-	-	С
<i>Горнолыжный курорт</i>							
J-8	Трансформаторная подстанция 1ТП4	10/0,4 кВ	местное	0,031 га	С	-	-
<i>Альпийская деревня</i>							
E-2	Трансформаторная подстанция 3ТП7+3ТП8	10/0,4 кВ	местное	0,053 га	-	-	С
E-3	Трансформаторная подстанция 3ТП6	10/0,4 кВ	местное	0,101 га	-	-	С
Связь							
-	Волоконно-оптическая линия связи (ВОЛС)	3066 м	местное	-	С	С	-
<i>Прибрежная планировочная зона</i>							
-	Волоконно-оптическая линия связи (ВОЛС)	2680 м	местное	-	С	-	С
<i>Предгорная планировочная зона</i>							
-	Волоконно-оптическая линия связи (ВОЛС)	7798 м	местное	-	С	-	С
-	Кабельные линии связи	989 м	местное	-	С	-	-
-	Волоконно-оптическая линия связи (ВОЛС) для эксплуатации ППКД	844 м	местное	-	С	-	-
Теплоснабжение							
<i>Прибрежная планировочная зона</i>							
-	Сети теплоснабжения диаметр 273	1463 м	местное	-	С	-	-
-	Сети теплоснабжения диаметр 219	192 м	местное	-	С	-	-
<i>Предгорная планировочная зона</i>							
-	Сети теплоснабжения диаметр 108	430 м	местное	-	С	-	-

ООО «Градостроительная мастерская «Линия»

Условный номер зоны планируемого размещения	Наименование объекта капитального строительства	Параметры*	Значение объекта капитального строительства	Площадь зоны размещения	1,2		
					I очередь	II очередь	III очередь
1	2	3	4	5	6	7	8
-	Сети теплоснабжения диаметр 200	275 м	местное	-	С	-	-
-	Сети теплоснабжения диаметр 219	511 м	местное	-	С	-	-
-	Сети теплоснабжения диаметр 273	844 м	местное	-	С	-	-
-	Сети теплоснабжения диаметр 325	217 м	местное	-	С	-	-
-	Сети теплоснабжения диаметр 350	710 м	местное	-	С	-	-
Водоснабжение							
-	Сети водоснабжения диаметр 180	2307 м	местное	-	-	-	С
Прибрежная планировочная зона							
-	Сети водоснабжения диаметр 200	1988 м	местное	-	С	-	-
Предгорная планировочная зона							
-	Сети водоснабжения диаметр 200	4922 м	местное	-	С	-	С
-	Сети водоснабжения диаметр 180	679 м	местное	-	С	-	-
-	Сети водоснабжения диаметр 100	222 м	местное	-	Р	-	-
-	Сети водоснабжения диаметр 150	133 м	местное	-	Р	-	-
-	Сети водоснабжения диаметр 110 для эксплуатации ППКД	186 м	местное	-	С	-	-
Спортивная деревня							
Г-7	Водопроводная насосная станция	н/д	местное	0,02 га	-	С	-
Горнолыжный курорт «Красный ключ»							
Ж-9	Водопроводная насосная станция	н/д	местное	0,130	-	-	С
Хозяйственно-бытовая канализация							
-	Сети хозяйственно-	1669 м	местное	-	-	-	С

ООО «Градостроительная мастерская «Линия»

10

Условный номер зоны планируемого размещения	Наименование объекта капитального строительства	Параметры*	Значение объекта капитального строительства	Площадь зоны размещения	1,2		
					I очередь	II очередь	III очередь
1	2	3	4	5	6	7	8
Прибрежная планировочная зона							
-	Сети ливневой канализации диаметр 1200	852 м	местное	-	С	-	-
-	Сети ливневой канализации диаметр 1000	586 м	местное	-	С	-	-
-	Сети ливневой канализации диаметр 400	170 м	местное	-	С	-	-
A-1	Ливневые очистные сооружения, ливневая насосная станция	н/д	местное	0,077 га	С	-	-
Предгорная планировочная зона							
-	Сети ливневой канализации диаметр 2000	816 м	местное	-	С	С	-
-	Сети ливневой канализации диаметр 1800	630 м	местное	-	С	-	-
-	Сети ливневой канализации диаметр 1200	698 м	местное	-	С	-	-
-	Сети ливневой канализации диаметр 1000	310 м	местное	-	С	-	-
-	Сети ливневой канализации диаметр 800	324 м	местное	-	С	-	-
-	Сети ливневой канализации диаметр 600	598 м	местное	-	С	С	-
-	Сети ливневой канализации диаметр 500	496 м	местное	-	С	-	-
-	Сети ливневой канализации диаметр 200 для эксплуатации ППКД	378 м	местное	-	С	-	-
-*	Очистные сооружения	н/д	местное	-*	-	С	-

ООО «Градостроительная мастерская «Линия»

12

Условный номер зоны планируемого размещения	Наименование объекта капитального строительства	Параметры*	Значение объекта капитального строительства	Площадь зоны размещения	1,2		
					I очередь	II очередь	III очередь
1	2	3	4	5	6	7	8
-	бытовой канализации диаметр 150						
-	Сети хозяйственно-бытовой канализации диаметр 200	716 м	местное	-	-	-	С
Прибрежная планировочная зона							
-	Сети хозяйственно-бытовой канализации диаметр 200	1058 м	местное	-	С	-	-
-	Сети хозяйственно-бытовой канализации диаметр 150	563 м	местное	-	С	-	-
-*	Канализационная насосная станция КНС	н/д	местное	-*	С	-	-
Предгорная планировочная зона							
-	Сети хозяйственно-бытовой канализации диаметр 150	644 м	местное	-	С	-	С
-	Сети хозяйственно-бытовой канализации диаметр 200	1361 м	местное	-	С	-	-
-	Сети хозяйственно-бытовой канализации диаметр 250	363 м	местное	-	С	-	-
-	Сети хозяйственно-бытовой канализации диаметр 300	1224 м	местное	-	С	-	-
-	Сети хозяйственно-бытовой канализации диаметр 150 для эксплуатации ППКД	144 м	местное	-	С	-	-
Ж-10	Канализационная насосная станция КНС-5	н/д	местное	0,01 га	-	-	С
-*	Канализационная насосная станция КНС-4а	н/д	местное	-*	-	-	С
Ливневая канализация							

ООО «Градостроительная мастерская «Линия»

11

Условный номер зоны планируемого размещения	Наименование объекта капитального строительства	Параметры*	Значение объекта капитального строительства	Площадь зоны размещения	1,2		
					I очередь	II очередь	III очередь
1	2	3	4	5	6	7	8
-*	камерного типа						
-*	Насосная станция ливневых стоков	н/д	местное	-*	С	-	-

* - параметры могут уточняться на стадии архитектурно-строительного проектирования

¹ Временные сроки реализации проекта: I очередь – 2021-2025 гг, II очередь – 2025-2028 гг, III очередь – 2028-2032 гг.² Этапы: П - проектирование; С - строительство; Р – реконструкция.

Таблица 2

Сведения о размещении объектов капитального строительства иного значения

Условный номер зоны планируемого размещения	Наименование объекта капитального строительства	Параметры*	Значение объекта капитального строительства	Площадь зоны размещения	1,2		
					I очередь	II очередь	III очередь
1	2	3	4	5	6	7	8
Прибрежная планировочная зона							
A-2	Гостиницы категории 5*	Вместимость 160 мест	-	0,91 га	С	-	-
A-3	Коттеджи класса люкс	Вместимость 110 мест	-	0,76 га	С	-	-
A-6	Конгресс-центр	Вместимость 300 мест	-	2,70 га	-	С	-
A-8	Гостиничный комплекс	н/д	-	1,36 га	-	-	С
A-9	Спа-комплекс Административные и офисные здания Развлекательный центр Акватория Спортивный комплекс	Вместимость - н/д мест Вместимость – 85 мест Вместимость – 500 мест Вместимость – 800 мест Вместимость – 400 мест	-	2,38 га	-	-	С
A-12	Парковка для легкового транспорта	н/д	-	0,41 га	С	-	-
A-14	Административные и	н/д	-	0,73 га	С	-	-

ООО «Градостроительная мастерская «Линия»

13

Условный номер зоны планируемого размещения	Наименование объекта капитального строительства	Параметры*	Значение объекта капитального строительства	Площадь зоны размещения	I, II, III очередь		
					I очередь	II очередь	III очередь
1	2	3	4	5	6	7	8
	офисные здания, сеть точек питания						
A-15	Туристический комплекс «Илим-Байкал»	Вместимость – 317 мест	-	14,88 га	С	-	-
A-17	Туристический комплекс «Илим-Байкал»		-	15,21 га	С	-	-
Предгорная планировочная зона							
Этнический городок							
B-1	Гостиницы категории 4*	Вместимость – 450 мест	-	2,68 га	С	-	-
B-2	Юрточный гостиничный комплекс	Вместимость – 110 мест	-	1,07 га	С	-	-
B-4	Площадка для отдыха населения	Детский спортивно-игровой комплекс - 100 чел. Кино-концертная площадка под открытым небом – 1000 посад.мест. Детские площадки – н/д Спортивные площадки – н/д	-	20,00 га	-	С	-
B-5	Сеть точек питания Конференц-зал Ресторанный комплекс	Вместимость - 280 посад. мест Вместимость – 800 мест Вместимость – 800 мест	-	2,15 га	С	-	-
B-6	Гостиничный комплекс и профилакторий	Вместимость – 132 мест	-	1,26 га	С	-	-
B-8	Конно-спортивный комплекс «Вепское поместье»	н/д	-	1,65 га	С	-	-
B-10	Развлекательный комплекс Комплекс боулинга	Вместимость – 500 мест Вместимость – 50 мест	-	2,98 га	С	-	-
Лечебно-оздоровительный центр							
B-2	Сеть точек питания	Вместимость – 150 посад. мест	-	10,46 га	С	-	-

ООО «Градостроительная мастерская «Алиция»

Условный номер зоны планируемого размещения	Наименование объекта капитального строительства	Параметры*	Значение объекта капитального строительства	Площадь зоны размещения	I, II, III очередь		
					I очередь	II очередь	III очередь
1	2	3	4	5	6	7	8
Горнолыжный курорт «Красный ключ»							
Ж-1	Гостиницы	Вместимость – 407 мест	-	5,88 га	-	-	С
	Административное здание курорта Гараж для хранения техники	Вместимость – 30 мест н/д					
Ж-6	Горнолыжные трассы курорта "Красный ключ"	н/д	-	65,90 га	-	-	С
Горнолыжный курорт							
Ж-7	Многофункциональный гостиничный комплекс «Тау-тур»: - Гостиница апартаментного типа с рестораном - Банный комплекс	Вместимость -16 мест 478 кв.м 5*54,7 кв.м	-	8,7 га	-	-	С
	Спортивный парк «Сорока»: - Гостиница - СПА-центр с бассейном - Коттеджи для отдыха (жилые домики) - Ледовый каток	н/д 1020 кв.м 1700 кв.м 5*120 кв.м 2750 кв.м					
Ж-9	Резерв территории под гостиничный комплекс, комплекс СПА	н/д	-	3,49 га	С	-	-
Г-1	Горнолыжные трассы для катания	н/д	-	102,12 га	-	С	-
Альпийская деревня							
E-1	Коттеджи класса люкс Вертолетная площадка Диспетчерская	Вместимость – 140 мест н/д н/д	-	25,64	-	-	С

* - параметры могут уточняться на стадии архитектурно-строительного проектирования
 1 Временные сроки реализации проекта: 1 очередь – 2021-2025 гг, 2 очередь – 2025-2028 гг, 3 очередь – 2028-2032 гг.

2 Этапы: П - проектирование; С - строительство; Р – реконструкция.

ООО «Градостроительная мастерская «Алиция»

Условный номер зоны планируемого размещения	Наименование объекта капитального строительства	Параметры*	Значение объекта капитального строительства	Площадь зоны размещения	I, II, III очередь		
					I очередь	II очередь	III очередь
1	2	3	4	5	6	7	8
	Индивидуальные жилые комплексы и гостевые дома Административные и офисные здания	Вместимость – 85 мест	-	2,00 га	С	-	-
		Вместимость – 260 мест					
B-8	Гостиницы категории 3* Комплекс бань Сеть точек питания Административные и офисные здания	Вместимость – 400 мест Вместимость – 50 мест Вместимость – 130 посад. мест Вместимость – 120 мест	-	2,00 га	С	-	-
B-9	Гостиницы категории 3* Рестораны	Вместимость – 829 мест Вместимость – 40 посад. мест	-	1,47 га	С	-	-
B-10	Эксплуатационно-техническая база	н/д	-	1,53 га	С	-	-
Горнолыжный курорт «Гора Соболиная»							
Г-2	Горнолыжный курорт "Гора Соболиная" Сервисный центр по ремонту и прокату оборудования	н/д	-	165,01 га	С	-	-
		н/д					
Спортивная деревня							
Г-3	Гостиница 4* с ресторанным и спортивно-оздоровительным комплексом Гостиничный комплекс: - Гостиница - СПА-комплекс с бассейном - Развлекательный комплекс с боулингом - Коттеджи для отдыха	Вместимость – 120 мест 14300 кв.м.	-	5,3 га	С	-	-
		Вместимость – 200 мест 2000 кв.м 1000 кв.м 6*30 кв.м					
Харластинская долина							
D-1	Гостиничный комплекс 3* Рестораны Спортивные площадки	Вместимость – 850 мест Вместимость – 510 мест н/д	-	16,86 га	-	С	-

ООО «Градостроительная мастерская «Алиция»

Таблица 3
Зоны планируемого размещения линейных объектов

Условный номер зоны планируемого размещения	Наименование объекта капитального строительства	Параметры*	Площадь зоны планируемого размещения	I, II, III очередь		
				I очередь	II очередь	III очередь
1	2	3	4	5	6	7
L-1	Пассажирская подвесная канатная дорога 6-CLD-B (ППКД 6-CLD-B (кресло))	2,3 км	8,5398 га	С	-	-
L-2	Пассажирская подвесная канатная дорога 10-MGD (ППКД 10-MGD (кабина))	1,6 км	6,7469 га	С	-	-
L-3	Инженерные сети для эксплуатации (ППКД 6-CLD-B (кресло))	-	0,2815 га	С	-	-
L-4	Инженерные сети для эксплуатации (ППКД 10-MGD (кабина))	-	0,7231 га	С	-	-

* - параметры могут уточняться на стадии архитектурно-строительного проектирования
 1 Временные сроки реализации проекта: 1 очередь – 2021-2025гг, 2 очередь – 2025-2028гг, 3 очередь – 2028-2032гг.

2 Этапы: П - проектирование; С - строительство; Р – реконструкция.

2. Красные линии

2.1. Существующие красные линии

Существующие красные линии, на рассматриваемой территории, утверждены в составе проекта планировки особой экономической зоны туристско-рекреационного типа на территории муниципального образования Слюдянский район Иркутской области, утвержденного постановлением Правительства Иркутской области №283-пп от 19.04.2018 года.

Каталог координат существующих красных линий представлены в таблице 4.

Таблица 4

Координаты поворотных и конечных точек существующих красных линий					
Номер точки	Координата X	Координата Y	Номер точки	Координата X	Координата Y
1	2	3	4	5	6
Предгорная планировочная зона					
1/1	299306,65	3325845,78	1/2	299286,98	3325840,34

ООО «Градостроительная мастерская «Алиция»

Номер точки	Координата X	Координата Y	Номер точки	Координата X	Координата Y
1	2	3	4	5	6
2/256	297943,38	3326604,20	2/292	298998,37	3327300,37
2/257	297951,11	3326643,86	2/293	299064,22	3327309,62
2/258	297929,37	3326681,26	2/294	299065,80	3327322,30
2/259	297923,38	3326704,71	2/295	299276,33	3327361,03
2/260	297900,76	3326749,47	2/296	299322,33	3327367,82
2/261	297965,78	3326776,16	2/297	299315,39	3327406,50
2/262	298137,52	3326852,37	2/298	299365,97	3327406,50
2/263	298148,50	3326828,92	2/299	299411,16	3327404,99
2/264	298308,61	3326895,03	2/300	299468,93	3327416,16
2/265	298285,00	3326948,92	2/301	299471,93	3327401,16
2/266	298285,00	3326970,36	2/302	299525,91	3327411,54
2/267	298323,01	3326977,91	2/303	299607,96	3327430,28
2/268	298321,42	3326983,35	2/304	299620,85	3327462,01
2/269	298346,91	3326994,15	2/305	299692,05	3327462,50
2/270	298350,09	3326986,51	2/306	299740,38	3327464,45
2/271	298350,44	3326986,67	2/307	299750,98	3327446,28
2/272	298351,62	3326984,04	2/308	299848,97	3327463,64
2/273	298381,72	3326995,13	2/309	299847,98	3327380,89
2/274	298425,75	3327012,65	2/310	299863,94	3327377,40
2/275	298467,24	3327029,64	2/311	299860,46	3327274,86
2/276	298554,95	3327063,84	2/312	299937,93	3327271,31
2/277	298576,42	3327064,43	2/313	299937,60	3327256,36
2/278	298603,90	3327075,07	2/314	299902,05	3328011,43
2/279	298621,27	3327095,85	2/315	299906,76	3328121,27
2/280	298665,40	3327130,82	2/316	299902,18	3328122,18
2/281	298645,62	3327172,25	2/317	299897,83	3328088,67
2/282	298619,73	3327194,08	2/318	299896,31	3328088,75
2/283	298598,80	3327209,03	2/319	299889,59	3328036,80
2/284	298530,32	3327277,87	2/320	299838,58	3328042,03
2/285	298654,15	3327403,16	2/321	299819,75	3328024,13
2/286	298756,17	3327304,04	2/322	299825,17	3328012,39
2/287	298785,54	3327320,19	2/323	299834,54	3328008,71
2/288	298809,20	3327295,76	2/324	299836,05	3328009,59
2/289	298963,76	3327323,85	2/325	299843,03	3327999,40
2/290	298969,08	3327328,20	2/326	299866,10	3328015,03
2/291	298992,77	3327331,69			

Координаты поворотных и конечных точек красных линий представлены в системе координат, используемой для ведения государственного кадастра недвижимости.

ООО «Градостроительная мастерская «Линия»

2.2. Отменяемые красные линии

Настоящими изменениями предусматривается отмена части существующих красных линий на территории Предгорной планировочной зоны в связи с изменением границ территории общего пользования и переносом площадки под размещение водопроводной насосной станции (ВНС).

Каталог координат отменяемых красных линий представлен в таблице 6.

Таблица 6

Координаты поворотных и конечных точек отменяемых красных линий

Номер точки	Координата X	Координата Y
1	2	3
1/136	298037,33	3326008,70
1/137	298085,14	3325951,14
1/138	298093,86	3325915,36
1/139	298078,79	3325858,98
1/140	298062,07	3325859,22
1/141	298062,28	3325880,20
1/142	298062,86	3325900,65
1/143	298065,24	3325938,39
1/144	298020,46	3325995,67
1/149	297759,26	3326029,57
1/150	297760,30	3326029,93
1/151	297759,25	3326033,06
1/152	297759,12	3326034,70
1/153	297759,27	3326035,92
1/154	297759,60	3326037,01
1/155	297760,16	3326038,13
1/156	297761,04	3326039,27
1/157	297762,37	3326040,37
1/158	297763,82	3326041,03
1/159	297768,32	3326042,98
1/160	297766,59	3326048,26
1/161	297761,60	3326046,54
1/162	297759,97	3326045,79
1/163	297758,34	3326044,76
1/164	297757,01	3326043,66

Координаты поворотных и конечных точек красных линий представлены в системе координат, используемой для ведения государственного кадастра недвижимости.

ООО «Градостроительная мастерская «Линия»

2.3. Устанавливаемые красные линии

Устанавливаемые красные линии установлены с учетом существующих земельных участков объектов инженерной инфраструктуры, общественных и коммунальных объектов.

Каталог координат отменяемых красных линий представлен в таблице 7.

Таблица 7

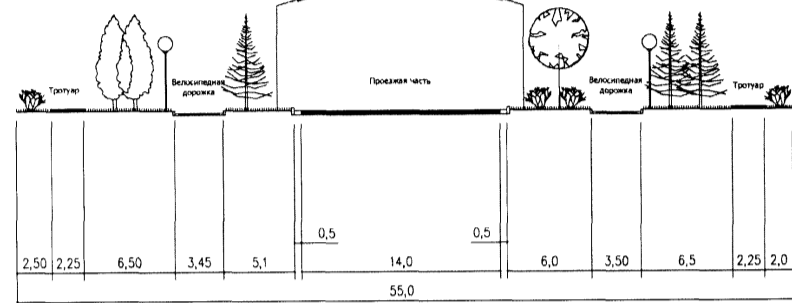
Координаты поворотных и конечных точек устанавливаемых красных линий

Номер точки	Координата X	Координата Y
1	2	3
1	297983,87	3326099,9

Координаты поворотных и конечных точек красных линий представлены в системе координат, используемой для ведения государственного кадастра недвижимости.

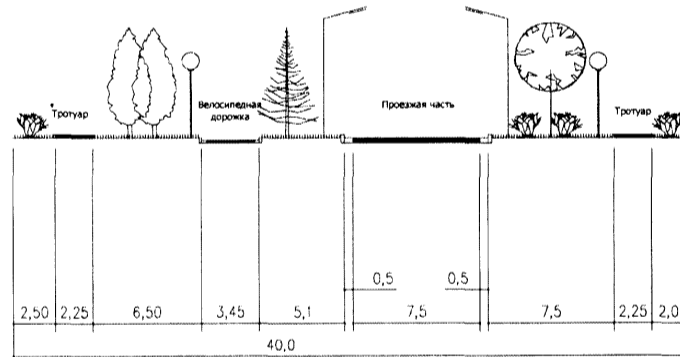
3. Поперечные профили улиц и дорог в красных линиях

Магистральная улица общегородского значения регулируемого движения (сечение разреза 1-1)

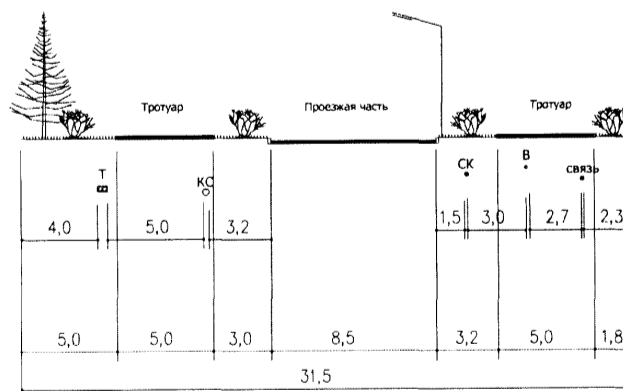


ООО «Градостроительная мастерская «Линия»

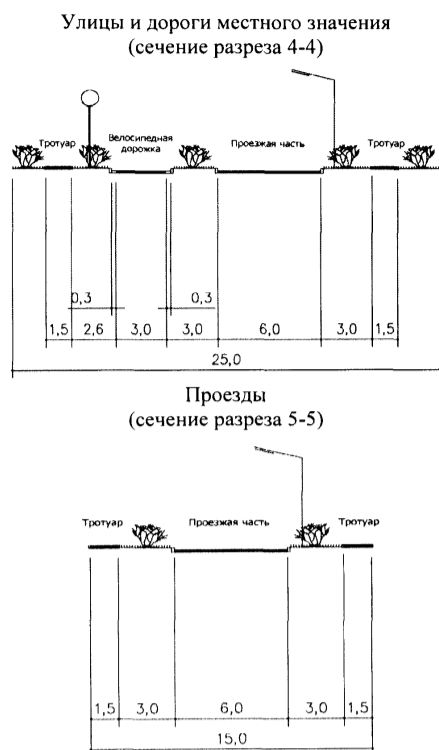
Магистральная улица районного значения (сечение разреза 2-2)



Улицы и дороги местного значения (сечение разреза 3-3)



ООО «Градостроительная мастерская «Линия»



4. Очередность планируемого развития территории

Развитие территории особой экономической зоны предусматривается выполнять в три очереди. Временные сроки реализации проектных решений:

- первая очередь – период с 2021 по 2025 гг;
- вторая очередь – период с 2025 по 2028 гг;
- третья очередь – период с 2028 по 2032 гг.

ООО «Градостроительная мастерская «Линия»

Показатель	Единица измерения	По проекту
1	2	3
2.5 Конференц-зал	место	800
2.6 Конгресс-центр	место	300
2.7 Кино-концертная площадка	место	1 000
2.8 Спортивные комплексы	единовременная вместимость	670
2.9 Аквапарк	единовременная вместимость	800
2.10 Развлекательные комплексы	единовременная вместимость	1 000
2.11 Боулинг	единовременная вместимость	50
2.12 Бани	место	50
3. Основные объекты строительства		
3.1 Гостиницы	м ² общей площади	108 001
3.2 Вместимость объектов туристического обслуживания (коттеджи, дома)	м ² общей площади	32 242
3.3 Вместимость административных и офисных зданий	м ² общей площади	34 476
3.4 Вместимость объектов общественного питания	м ² общей площади	8 300
3.5 Профилакторий	м ² общей площади	2 924
3.6 Аквапарк	м ² общей площади	2 307
3.7 Бани	м ² общей площади	338
4 Транспортная инфраструктура		
4.1 Протяженность улично-дорожной сети - всего	км	14,55
магистральные улицы	км	1,76
из них:		
общегородского значения – всего	км	0,64
непрерывного движения	км	-
регулируемого движения	км	0,64
районного значения	км	1,12
улицы и проезды местного значения	км	12,79
4.2 Протяженность линий общественного пассажирского транспорта - всего	км	0,64
в т. ч. автобус и маршрутные такси	км	0,64
4.3 Гаражи и стоянки для хранения легковых автомобилей	машино-мест	2 593
в т. ч. временного хранения	машино-мест	2 593
5. Инженерные нагрузки		
5.1 Водопотребление - всего	тыс. куб. м/сутки	2,0
5.2 Водоотведение - всего	то же	2,0
5.3 Электропотребление	МВт-ч/год	20
5.4 Общее потребление тепла на отопление, вентиляцию, горячее водоснабжение проектируемой	тыс. Гкал/год	213,74

ООО «Градостроительная мастерская «Линия»

5. Основные технико-экономические показатели проекта планировки

Таблица 7

Координаты поворотных и конечных точек устанавливаемых красных линий

Показатель	Единица измерения	По проекту
1	2	3
1. Территория		
1.1 Площадь территории особой экономической зоны – всего	га	763,3
в т.ч. территории объектов социального и культурно-бытового обслуживания населения	га	3,0
озелененные территории общего пользования	га	535,2
в т. ч. площадки для отдыха населения	га	20,6
спортивные сооружения	га	2,5
территории инженерной и транспортной инфраструктуры	га	33,6
в т. ч. территории в красных линиях дорог и проездов общего пользования	га	28,0
гаражи и автомобильные стоянки для хранения индивидуального автотранспорта	га	0,4
объекты инженерной инфраструктуры	га	4,6
производственные территории	га	1,5
территории, предназначенные для развития отдыха и туризма	га	205,6
в т. ч. гостиничные комплексы	га	42,7
туристические комплексы	га	24,8
апартаменты коттеджного типа	га	5,5
альпийская деревня	га	25,8
юрточный комплекс	га	1,4
конгресс-центр и гостиницы	га	2,7
административно-деловой комплекс	га	4,5
лечебно-оздоровительный центр	га	16,3
развлекательный комплекс	га	2,5
профилакторий	га	1,4
ресторанный комплекс, конференц-зал	га	2,4
крытая трасса	га	7,4
территории водных объектов	га	0,8
2. Посетители и персонал		
2.1 Вместимость гостиниц	место	4 159
2.2 Вместимость объектов туристического обслуживания (коттеджи, дома, юрты)	место	617
2.3 Вместимость административных и офисных зданий	место	1 035
2.4 Вместимость объектов общественного питания	место	1 950

ООО «Градостроительная мастерская «Линия»

Показатель	Единица измерения	По проекту
1	2	3
застройки		
6 Инженерное оборудование и благоустройство территории		
Территории, требующие проведения специальных мероприятий по инженерной подготовке	тыс. куб. м	465
Подсыпка территории		

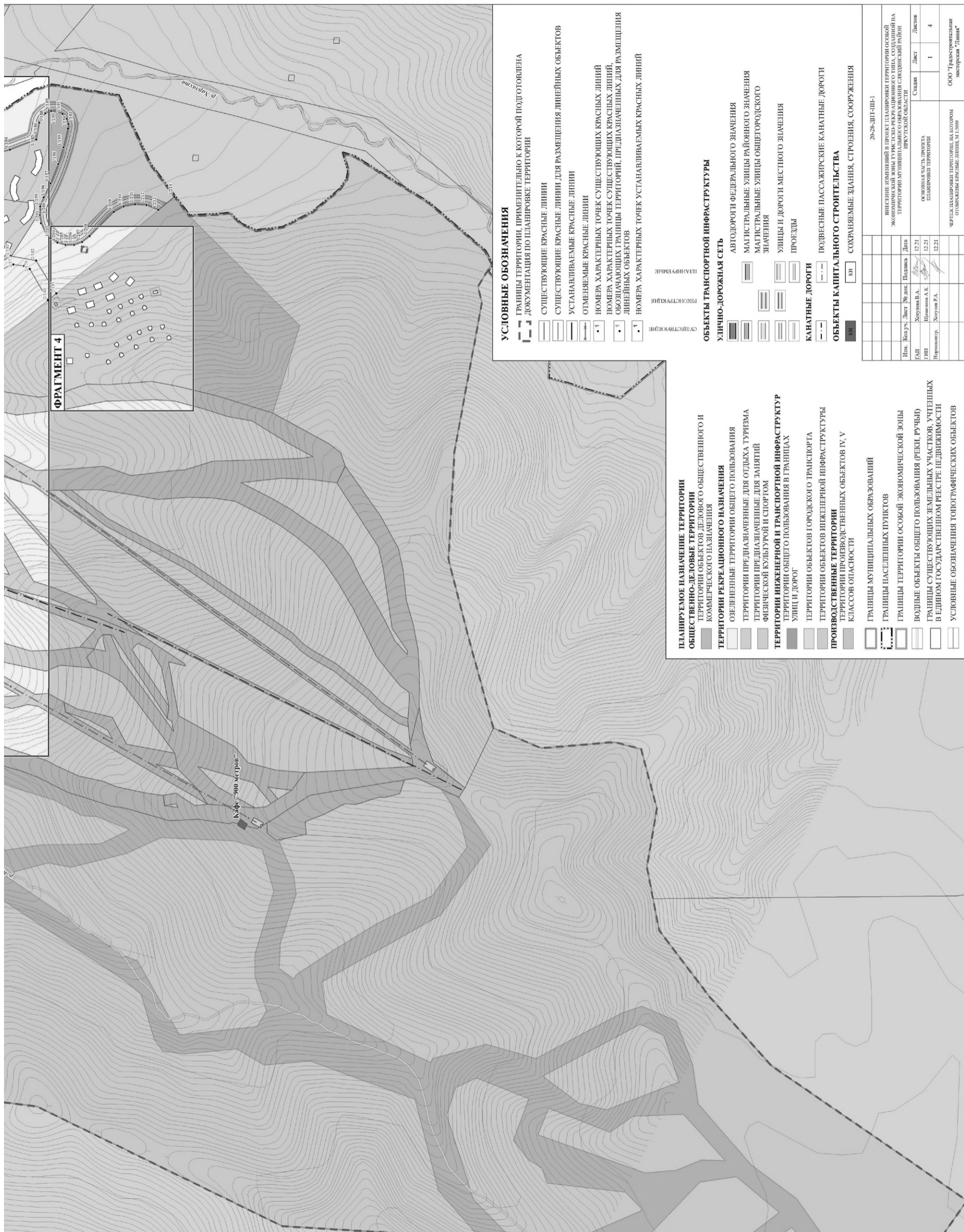
ООО «Градостроительная мастерская «Линия»

ВНЕСЕНИЕ ИЗМЕНЕНИЙ В ПРОЕКТ ПЛАНИРОВКИ ТЕРРИТОРИИ ОСОБОЙ ЭКОНОМИЧЕСКОЙ ЗОНЫ ТУРИСТско-РЕКРЕАЦИОННОГО ТИПА, СОЗДАННОЙ НА ТЕРРИТОРИИ МУНИЦИПАЛЬНОГО ОБРАЗОВАНИЯ СЛЮДЯНСКИЙ РАЙОН ИРКУТСКОЙ ОБЛАСТИ

ЧЕРТЕЖ ПЛАНИРОВКИ ТЕРРИТОРИИ, НА КОТОРОМ ОТОБРАЖЕНЫ КРАСНЫЕ ЛИНИИ

100 50 0 100
МЕТРЫ





ФРАГМЕНТ 4

Кафе "900 остров"

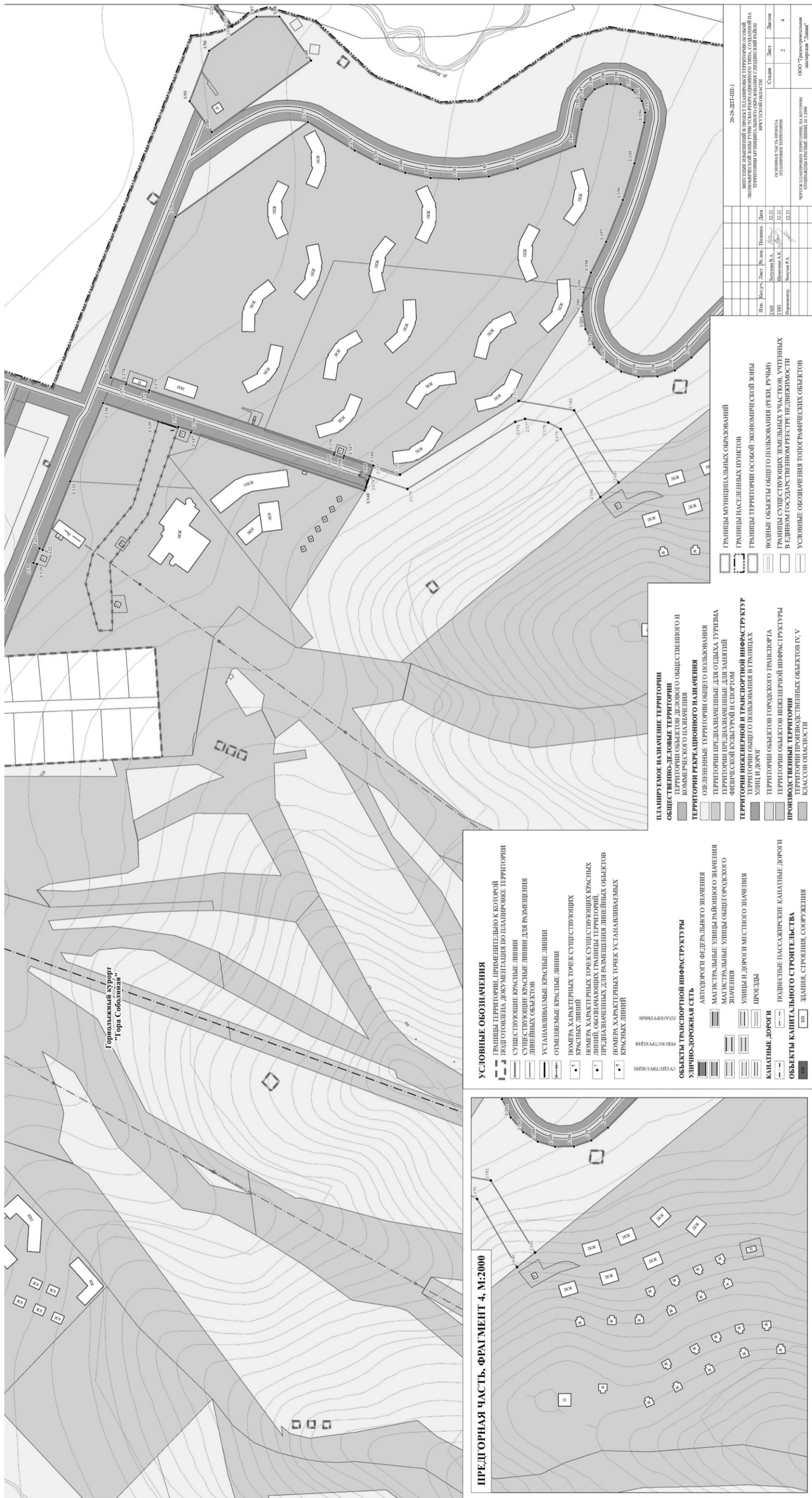
УСЛОВНЫЕ ОБОЗНАЧЕНИЯ

- Границы территории, применительно к которой подготовлена документация по планировке территории
- Существующие красные линии
- Существующие красные линии для размещения линейных объектов
- Устанавливаемые красные линии
- Отменяемые красные линии
- Номера характерных точек существующих красных линий
- Номера характерных точек существующих красных линий, обозначающих границы территорий, предназначенных для размещения линейных объектов
- Номера характерных точек устанавливаемых красных линий

ПЛАНИРОВКА	РЕКОНСТРУКЦИЯ	ИЗМЕНЕНИЯ
<ul style="list-style-type: none"> УЛИЧНО-ДОРОЖНАЯ СЕТЬ АВТОДОРОЖИ ФЕДЕРАЛЬНОГО ЗНАЧЕНИЯ МАГИСТРАЛЬНЫЕ УЛИЦЫ РАЙОННОГО ЗНАЧЕНИЯ МАГИСТРАЛЬНЫЕ УЛИЦЫ ОБЩЕГОРОДСКОГО ЗНАЧЕНИЯ УЛИЦЫ И ДОРОГИ МЕСТНОГО ЗНАЧЕНИЯ ПРОЕЗДЫ КАНАТНЫЕ ДОРОГИ ПОДВЕСНЫЕ ПАСАЖИРСКИЕ КАНАТНЫЕ ДОРОГИ ОБЪЕКТЫ КАПИТАЛЬНОГО СТРОИТЕЛЬСТВА СОХРАНЯЕМЫЕ ЗДАНИЯ, СТРОЕНИЯ, СООРУЖЕНИЯ 	<ul style="list-style-type: none"> ПЛАНИРУЕМОЕ НАЗНАЧЕНИЕ ТЕРРИТОРИИ ОБЩЕСТВЕННО-ДЕЛОВЫЕ ТЕРРИТОРИИ ТЕРРИТОРИИ РЕКРЕАЦИОННОГО НАЗНАЧЕНИЯ ОЗЕЛЕНЕННЫЕ ТЕРРИТОРИИ ОБЩЕГО ПОЛЬЗОВАНИЯ ТЕРРИТОРИИ ПРЕДНАЗНАЧЕННЫЕ ДЛЯ ОТДЫХА ТУРИЗМА ТЕРРИТОРИИ ПРЕДНАЗНАЧЕННЫЕ ДЛЯ ЗАНИМАТИИ ФИЗИЧЕСКОЙ КУЛЬТУРОЙ И СПОРТОМ ТЕРРИТОРИИ ИНЖЕНЕРНОЙ И ТРАНСПОРТНОЙ ИНФРАСТРУКТУРЫ УЛИЦЫ И ДОРОГИ ТЕРРИТОРИИ ОБЪЕКТОВ ГОРОДСКОГО ТРАНСПОРТА ТЕРРИТОРИИ ОБЪЕКТОВ ИНЖЕНЕРНОЙ ИНФРАСТРУКТУРЫ ПРОИЗВОДСТВЕННЫЕ ТЕРРИТОРИИ ТЕРРИТОРИИ ПРОИЗВОДСТВЕННЫХ ОБЪЕКТОВ IV, V КЛАССОВ ОПАСНОСТИ ГРАНИЦЫ МУНИЦИПАЛЬНЫХ ОБРАЗОВАНИЙ ГРАНИЦЫ НАСЕЛЕННЫХ ПУНКТОВ ГРАНИЦЫ ТЕРРИТОРИИ ОСНОВНОЙ ЭКОНОМИЧЕСКОЙ ЗОНЫ ВОДНЫЕ ОБЪЕКТЫ ОБЩЕГО ПОЛЬЗОВАНИЯ (РЕКИ, РУЧЬИ) ГРАНИЦЫ СУЩЕСТВУЮЩИХ ЗЕМЕЛЬНЫХ УЧАСТКОВ, УЧЕТНЫХ В ЕДИННОМ ГОСУДАРСТВЕННОМ РЕЕСТРЕ НЕДВИЖИМОСТИ УСЛОВНЫЕ ОБОЗНАЧЕНИЯ ТОПОГРАФИЧЕСКИХ ОБЪЕКТОВ 	<p>20-28-ДП-ИИ-1</p> <p>Исполнитель: Юсупов Д.А.</p> <p>Проверил: Юсупов Д.А.</p> <p>Дата: 12.21</p> <p>Исполнитель: Юсупов Д.А.</p> <p>Проверил: Юсупов Д.А.</p> <p>Дата: 12.21</p> <p>Исполнитель: Юсупов Д.А.</p> <p>Проверил: Юсупов Д.А.</p> <p>Дата: 12.21</p> <p>Исполнитель: Юсупов Д.А.</p> <p>Проверил: Юсупов Д.А.</p> <p>Дата: 12.21</p>

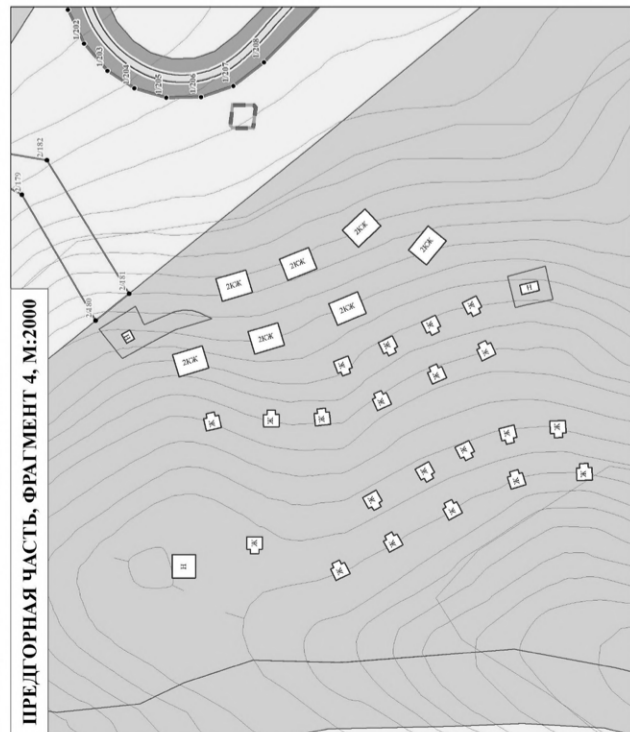
ООО "Трансстройинвест" мастерская "Линия"





Горнолыжный курорт
"Гора Соболиная"

- УСЛОВНЫЕ ОБОЗНАЧЕНИЯ**
- Границы территории, применительно к которой подготовлена документация по планировке территории
 - Существующие красные линии
 - Существующие красные линии для размещения линейных объектов
 - Устанавливаемые красные линии
 - Отмечаемые красные линии
 - Номера характерных точек существующих красных линий
 - Номера характерных точек существующих красных линий, обозначающих границы территории, предназначенных для размещения линейных объектов
 - Номера характерных точек устанавливаемых красных линий
- ИНФРАСТРУКТУРА**
- Автодороги федерального значения
 - Магистральные улицы районного значения
 - Магистральные улицы общего городского значения
 - Улицы и дороги местного значения
 - Проезды
 - Канатные дороги
 - Подвесные пассажирские канатные дороги
 - Объекты капитального строительства
 - Здания, строения, сооружения
- ПЛАНИРУЕМОЕ НАЗНАЧЕНИЕ ТЕРРИТОРИИ**
- Территории объектов делового общественного и коммерческого назначения
 - Облаченные территории общего пользования
 - Территории, предназначенные для отдыха туризма
 - Территории, предназначенные для защиты физической культуры и спорта
 - Территории инженерной и транспортной инфраструктуры
 - Территории общего пользования в границах улиц и дорог
 - Территории объектов городского транспорта
 - Территории объектов инженерной инфраструктуры
 - Производственные территории
 - Территории производственных объектов IV, V классов опасности
- ГРАНИЦЫ НАСЕЛЕННЫХ ПУНКТОВ**
- Границы муниципальных образований
 - Границы населенных пунктов
 - Границы территории осевой экономической зоны
 - Водные объекты общего пользования (реки, ручьи)
 - Границы существующих земельных участков, учтенных в Едином государственном реестре недвижимости
 - Условные обозначения топографических объектов



30-38-ЭПТ-ИП-1

ВВЕДЕНЫ ИЗМЕНЕНИЯ В ПРОЕКТ ПЛАНИРОВКИ ТЕРРИТОРИИ ОСЕВОЙ ЭКОНОМИЧЕСКОЙ ЗОНЫ ГОРНОЛЫЖНОГО КУРОРТА "ГОРА СОБОЛИНАЯ" В РАЙОНЕ ГОРОДА СЕВЕРНОГО УРСА, СОВЕТСКОЙ НАЦИОНАЛЬНО-ОБОЩАЮЩЕЙСЯ ОБЛАСТИ ИРКУТСКОЙ ОБЛАСТИ

Лист	Июль	№ док.	Июль	Дата
ЭПТ	Июль	1799	Июль	12.21
ИП	Июль	1799	Июль	12.21
ИП	Июль	1799	Июль	12.21

ООО "Трансстройинвест"

**ВНЕСЕНИЕ ИЗМЕНЕНИЙ В ПРОЕКТ ПЛАНИРОВКИ ТЕРРИТОРИИ ОСОБОЙ ЭКОНОМИЧЕСКОЙ ЗОНЫ
ТУРИСТСКО-РЕКРЕАЦИОННОГО ТИПА, СОЗДАННОЙ НА ТЕРРИТОРИИ МУНИЦИПАЛЬНОГО ОБРАЗОВАНИЯ
СЛЮДЯНСКИЙ РАЙОН ИРКУТСКОЙ ОБЛАСТИ**

ЧЕРТЕЖ ПЛАНИРОВКИ ТЕРРИТОРИИ, НА КОТОРОМ ОТОБРАЖЕНЫ КРАСНЫЕ ЛИНИИ

ОСОБАЯ ЭКОНОМИЧЕСКАЯ ЗОНА, ПРИБРЕЖНАЯ ЧАСТЬ, М 1:5000



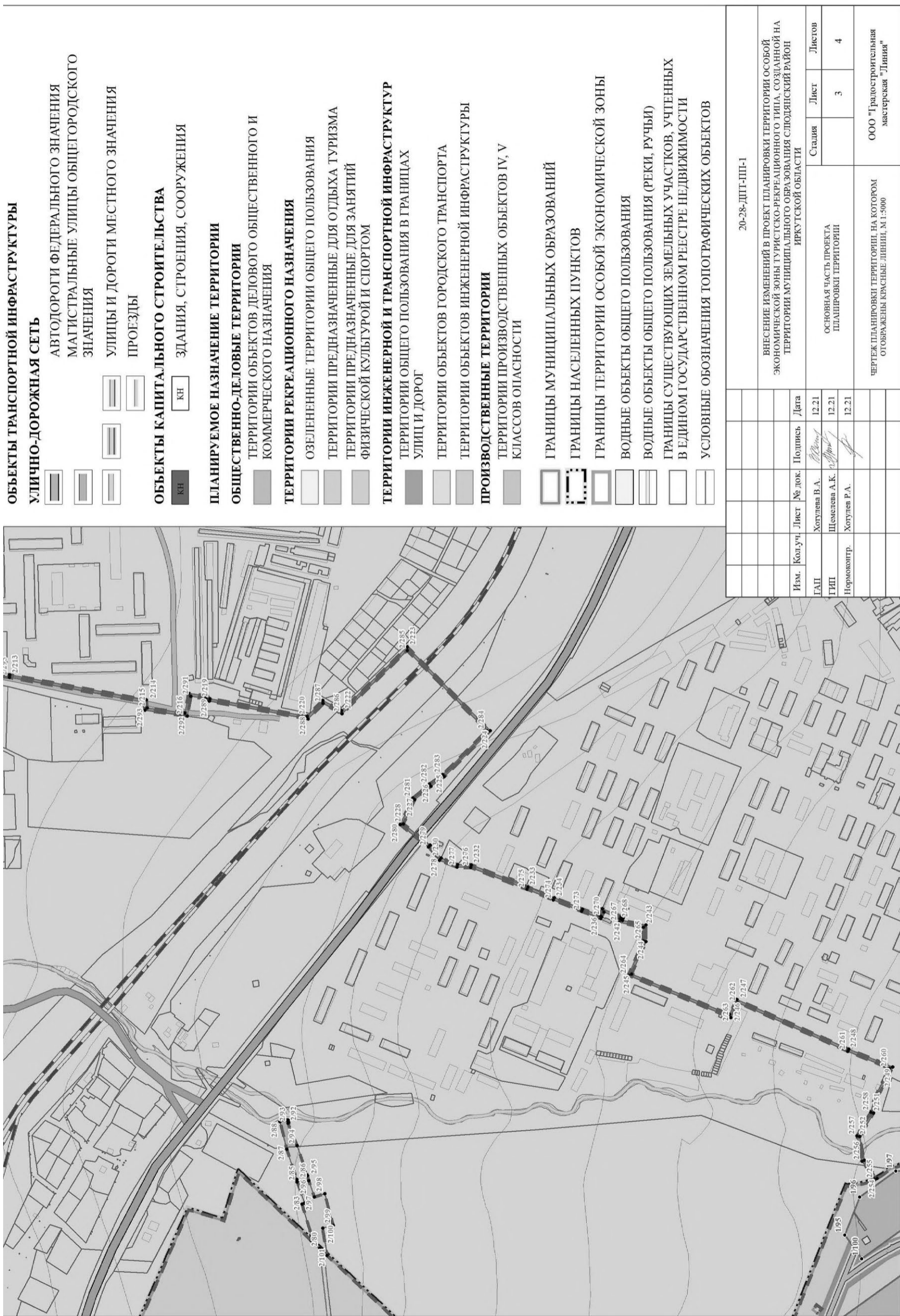
ФРАГМЕНТ 2



УСЛОВНЫЕ ОБОЗНАЧЕНИЯ

- ГРАНИЦЫ ТЕРРИТОРИИ, ПРИМЕНИТЕЛЬНО К КОТОРОЙ ПОДГОТОВЛЕНА ДОКУМЕНТАЦИЯ ПО ПЛАНИРОВКЕ ТЕРРИТОРИИ
- СУЩЕСТВУЮЩИЕ КРАСНЫЕ ЛИНИИ
- СУЩЕСТВУЮЩИЕ КРАСНЫЕ ЛИНИИ ДЛЯ РАЗМЕЩЕНИЯ ЛИНЕЙНЫХ ОБЪЕКТОВ
- НОМЕРА ХАРАКТЕРНЫХ ТОЧЕК СУЩЕСТВУЮЩИХ КРАСНЫХ ЛИНИЙ
- НОМЕРА ХАРАКТЕРНЫХ ТОЧЕК СУЩЕСТВУЮЩИХ КРАСНЫХ ЛИНИЙ, ОБОЗНАЧАЮЩИХ ГРАНИЦЫ ТЕРРИТОРИЙ, ПРЕДНАЗНАЧЕННЫХ ДЛЯ РАЗМЕЩЕНИЯ ЛИНЕЙНЫХ ОБЪЕКТОВ

СУЩЕСТВУЮЩИЕ
РЕКОНСТРУКЦИЯ
ПЛАНИРОВАНИЕ



- ОБЪЕКТЫ ТРАНСПОРТНОЙ ИНФРАСТРУКТУРЫ**
- УЛИЧНО-ДОРОЖНАЯ СЕТЬ**
- АВТОДОРОГИ ФЕДЕРАЛЬНОГО ЗНАЧЕНИЯ
 - МАГИСТРАЛЬНЫЕ УЛИЦЫ ОБЩЕГОРОДСКОГО ЗНАЧЕНИЯ
 - УЛИЦЫ И ДОРОГИ МЕСТНОГО ЗНАЧЕНИЯ
 - ПРОЕЗДЫ

- ОБЪЕКТЫ КАПИТАЛЬНОГО СТРОИТЕЛЬСТВА**
- КН
 - ЗДАНИЯ, СТРОЕНИЯ, СООРУЖЕНИЯ

- ПЛАНИРУЕМОЕ НАЗНАЧЕНИЕ ТЕРРИТОРИИ**
- ОБЩЕСТВЕННО-ДЕЛОВЫЕ ТЕРРИТОРИИ**
- ТЕРРИТОРИИ ОБЪЕКТОВ ДЕЛОВОГО ОБЩЕСТВЕННОГО И КОММЕРЧЕСКОГО НАЗНАЧЕНИЯ

- ТЕРРИТОРИИ РЕКРЕАЦИОННОГО НАЗНАЧЕНИЯ**
- ОЗЕЛЕНЕННЫЕ ТЕРРИТОРИИ ОБЩЕГО ПОЛЬЗОВАНИЯ
 - ТЕРРИТОРИИ ПРЕДНАЗНАЧЕННЫЕ ДЛЯ ОТДЫХА ТУРИЗМА
 - ТЕРРИТОРИИ ПРЕДНАЗНАЧЕННЫЕ ДЛЯ ЗАНЯТИЙ ФИЗИЧЕСКОЙ КУЛЬТУРОЙ И СПОРТОМ

- ТЕРРИТОРИИ ИНЖЕНЕРНОЙ И ТРАНСПОРТНОЙ ИНФРАСТРУКТУРЫ**
- ТЕРРИТОРИИ ОБЩЕГО ПОЛЬЗОВАНИЯ В ГРАНИЦАХ УЛИЦ И ДОРОГ
 - ТЕРРИТОРИИ ОБЪЕКТОВ ГОРОДСКОГО ТРАНСПОРТА
 - ТЕРРИТОРИИ ОБЪЕКТОВ ИНЖЕНЕРНОЙ ИНФРАСТРУКТУРЫ

- ПРОИЗВОДСТВЕННЫЕ ТЕРРИТОРИИ**
- ТЕРРИТОРИИ ПРОИЗВОДСТВЕННЫХ ОБЪЕКТОВ IV, V КЛАССОВ ОПАСНОСТИ

- ГРАНИЦЫ МУНИЦИПАЛЬНЫХ ОБРАЗОВАНИЙ
- ГРАНИЦЫ НАСЕЛЕННЫХ ПУНКТОВ
- ГРАНИЦЫ ТЕРРИТОРИИ ОСОБОЙ ЭКОНОМИЧЕСКОЙ ЗОНЫ
- ВОДНЫЕ ОБЪЕКТЫ ОБЩЕГО ПОЛЬЗОВАНИЯ
- ВОДНЫЕ ОБЪЕКТЫ ОБЩЕГО ПОЛЬЗОВАНИЯ (РЕКИ, РУЧЬИ)
- ГРАНИЦЫ СУЩЕСТВУЮЩИХ ЗЕМЕЛЬНЫХ УЧАСТКОВ, УЧЕТНЫХ В ЕДИННОМ ГОСУДАРСТВЕННОМ РЕЕСТРЕ НЕДВИЖИМОСТИ
- УСЛОВНЫЕ ОБОЗНАЧЕНИЯ ТОПОГРАФИЧЕСКИХ ОБЪЕКТОВ

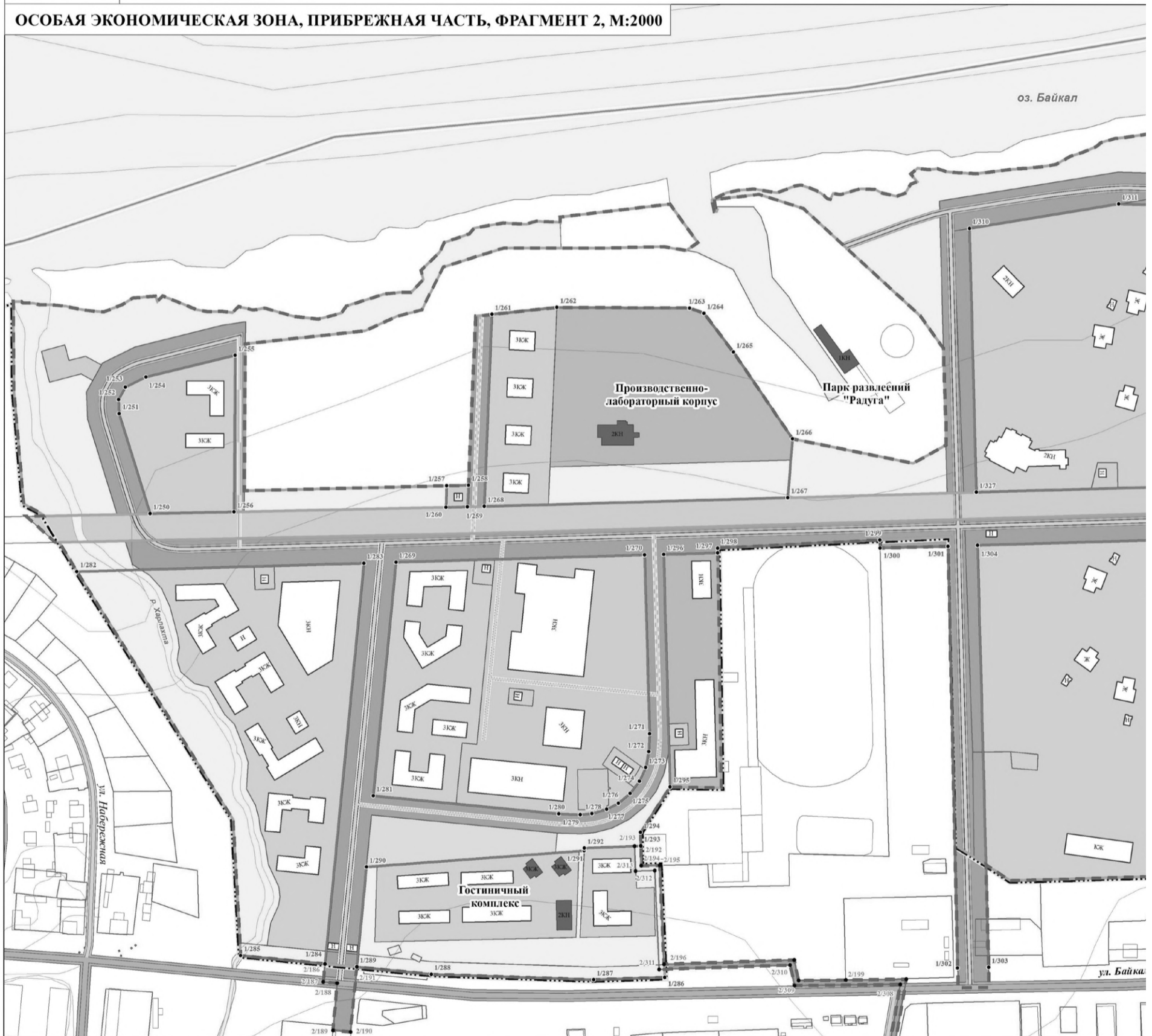
20-28-ДПТ-ПП-1						
Изм.	Колуч.	Лист	№ док.	Подпись	Дата	
	ГАП	Хотулева В.А.			12.21	
	ГИП	Щемелева А.К.			12.21	
	Нормоконтр.	Хотулев Р.А.			12.21	
ВНЕСЕНИЕ ИЗМЕНЕНИЙ В ПРОЕКТ ПЛАНИРОВКИ ТЕРРИТОРИИ ОСОБОЙ ЭКОНОМИЧЕСКОЙ ЗОНЫ ТУРИСТСКО-РЕКРЕАЦИОННОГО ТИПА, СОЗДАННОЙ НА ТЕРРИТОРИИ МУНИЦИПАЛЬНОГО ОБРАЗОВАНИЯ СЛОЯНСКИЙ РАЙОН ИРКУТСКОЙ ОБЛАСТИ						
ОСНОВНАЯ ЧАСТЬ ПРОЕКТА ПЛАНИРОВКИ ТЕРРИТОРИИ				Сталля	Лист	Листов
					3	4
ЧЕРЕЗ ПЛАНИРОВКИ ТЕРРИТОРИИ, НА КОТОРОМ ОТ ОБРАЖЕНЫ КРАСНЫЕ ЛИНИИ, М. 1:5000						
ООО "Градостроительная мастерская "Линия"						

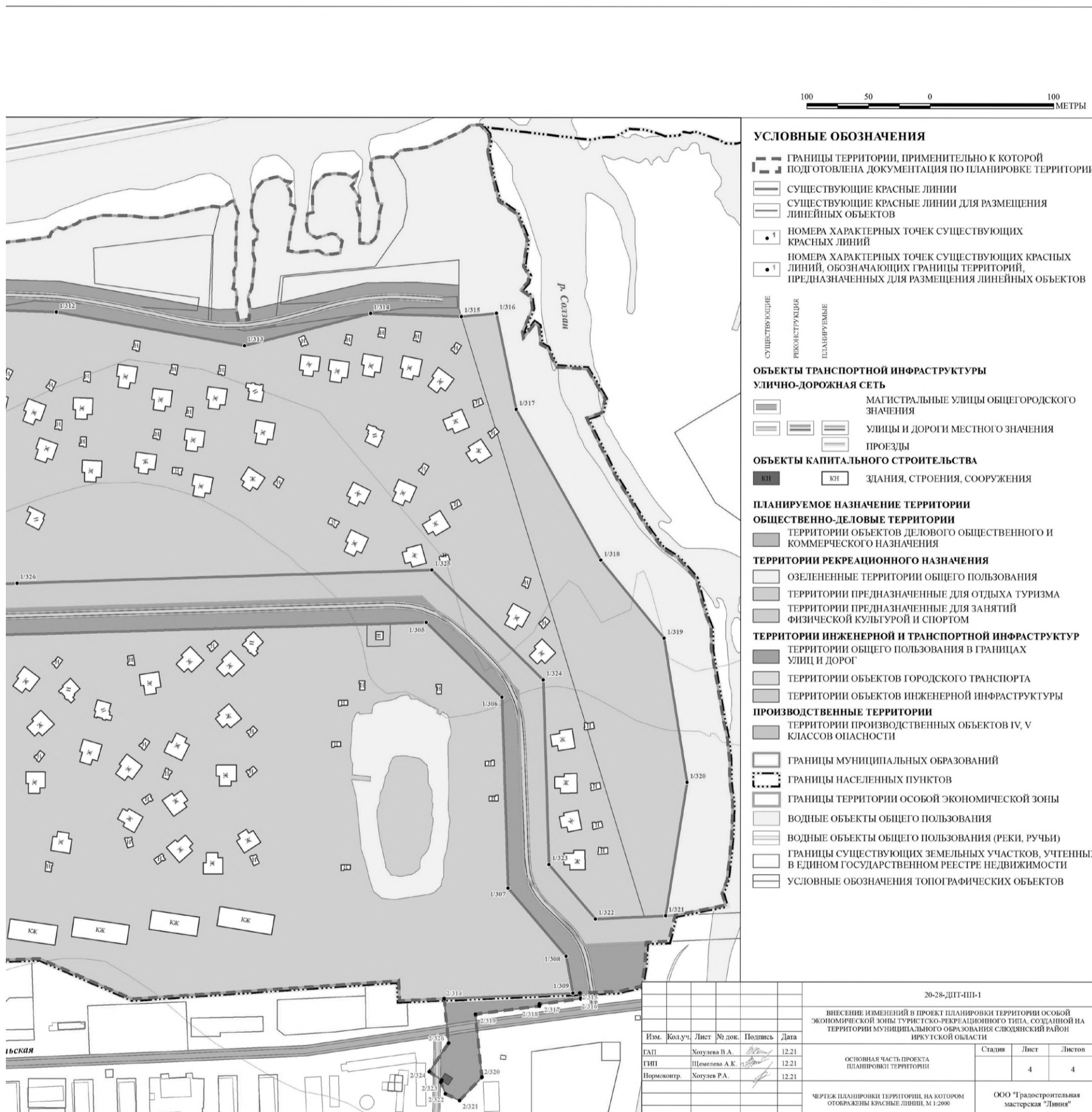


ВНЕСЕНИЕ ИЗМЕНЕНИЙ В ПРОЕКТ ПЛАНИРОВКИ ТЕРРИТОРИИ ОСОБОЙ ЭКОНОМИЧЕСКОЙ ЗОНЫ ТУРИСТСКО-РЕКРЕАЦИОННОГО ТИПА, СОЗДАННОЙ НА ТЕРРИТОРИИ МУНИЦИПАЛЬНОГО ОБРАЗОВАНИЯ СЛЮДЯНСКИЙ РАЙОН ИРКУТСКОЙ ОБЛАСТИ

ЧЕРТЕЖ ПЛАНИРОВКИ ТЕРРИТОРИИ, НА КОТОРОМ ОТОБРАЖЕНЫ КРАСНЫЕ ЛИНИИ

ОСОБАЯ ЭКОНОМИЧЕСКАЯ ЗОНА, ПРИБРЕЖНАЯ ЧАСТЬ, ФРАГМЕНТ 2, М:2000





ВНЕСЕНИЕ ИЗМЕНЕНИЙ В ПРОЕКТ ПЛАНИРОВКИ ОСОБОЙ ЭКОНОМИЧЕСКОЙ ЗОНЫ ТУРИСТско-РЕКРЕАЦИОННОГО ТИПА, СОЗДАННОЙ НА ТЕРРИТОРИИ МУНИЦИПАЛЬНОГО ОБРАЗОВАНИЯ СЛЮДЯНСКИЙ РАЙОН ИРКУТСКОЙ ОБЛАСТИ
ЧЕРТЕЖ ПЛАНИРОВКИ ТЕРРИТОРИИ, НА КОТОРОМ ОТОБРАЖЕНЫ ГРАНИЦЫ ЗОН ПЛАНИРУЕМОГО РАЗМЕЩЕНИЯ ОБЪЕКТОВ КАПИТАЛЬНОГО СТРОИТЕЛЬСТВА ЗА ИСКЛЮЧЕНИЕМ ЛИНЕЙНЫХ ОБЪЕКТОВ КОММУНАЛЬНОЙ ИНФРАСТРУКТУРЫ

ОСОБАЯ ЭКОНОМИЧЕСКАЯ ЗОНА, ПРЕДГОРНАЯ ЧАСТЬ, М 1:5000





УСЛОВНЫЕ ОБОЗНАЧЕНИЯ

- Границы территории, применительно к которой подготовлена документация по планировке территории
- Границы зон планируемого размещения объектов капитального строительства
- Границы зон планируемого размещения линейных объектов
- Существующие
- Планируемые
- Ресурсные

Объекты транспортной инфраструктуры

- Улично-дорожная сеть
 - Автодороги федерального значения
 - Магистральные улицы районного значения
 - Магистральные улицы общегородского значения
 - Улицы и дороги местного значения
 - Проезды
- Канатные дороги
 - Подвесные пассажирские канатные дороги
- Объекты капитального строительства
 - Здания, строения, сооружения

Планируемое назначение территории

- Общественно-деловые территории
 - Территории объектов делового общественного и коммерческого назначения
- Территории рекреационного назначения
 - Озелененные территории общего пользования
 - Территории предназначения для отдыха, туризма, терриории предназначения для занятий физической культурой и спортом
- Территории инженерной и транспортной инфраструктур
 - Территории общего пользования в границах улиц и дорог
 - Территории объектов городского транспорта
 - Территории объектов инженерной инфраструктуры
 - Территории производственных объектов IV, V классов опасности
- Производственные территории
 - Границы муниципальных образований
 - Границы населенных пунктов
 - Границы территории особой экономической зоны
 - Водные объекты общего пользования (реки, ручьи)
 - Границы существующих земельных участков, учтенных в Едином государственном реестре недвижимости
 - Условные обозначения топографических объектов

26-38-ДП-ПП-2

Внесение изменений в проект планировки территории и осевой экономической зоны туристско-рекреационного типа, созданной на территории муниципального образования «Славянский район» Иркутской области

Имя	Колучу	Лист	№ док.	Полном.	Дата	Листов
Б.П.	Корзуна В.А.	12-21			12-21	4
Д.П.	Щенкина А.К.	12-21			12-21	1
Пороховитр.	Корзуна В.А.	12-21			12-21	4

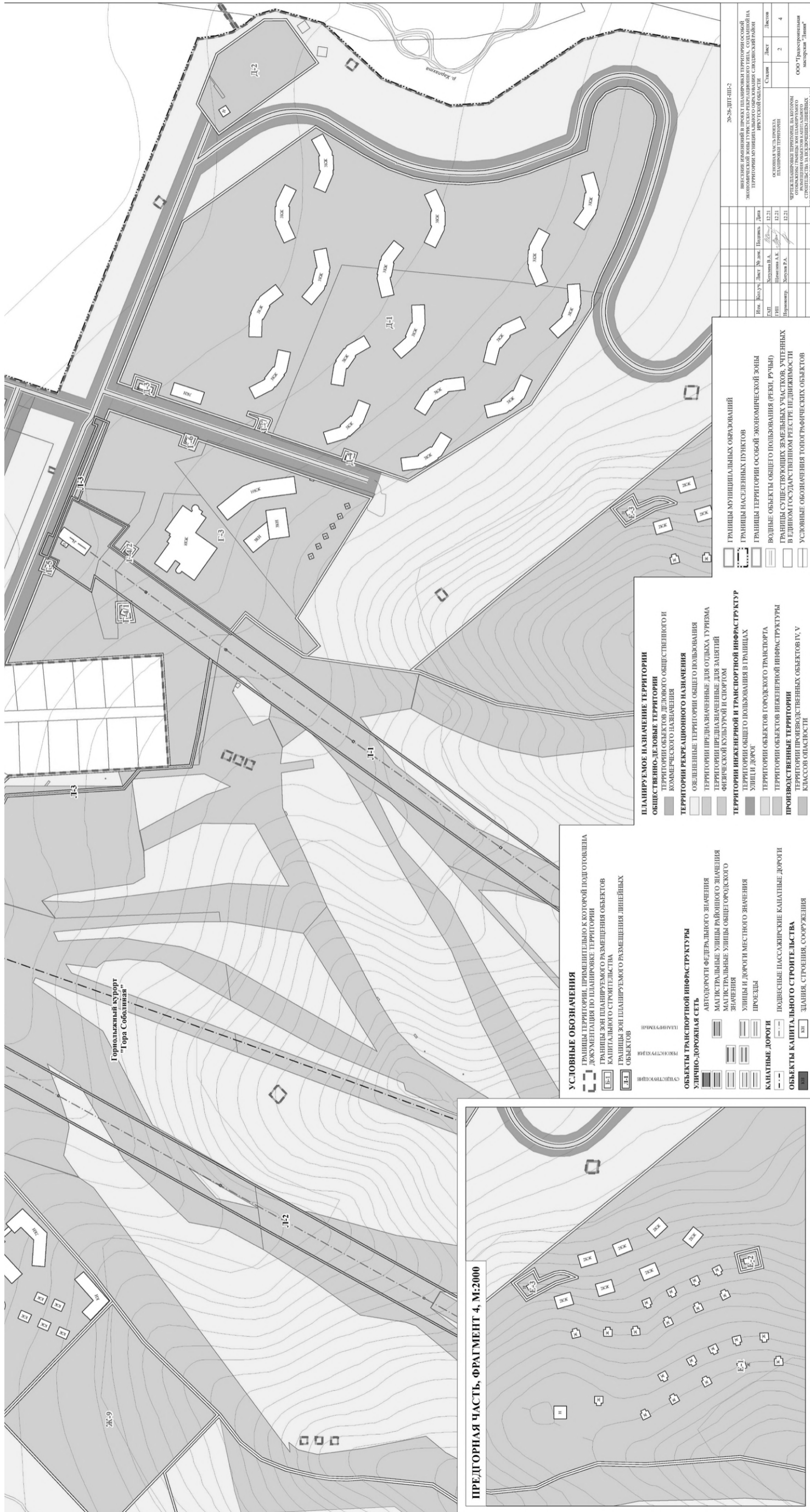
Основная часть проекта планировки территории

Иркутская область, Славянский район

ООО "Транспортная мастерская "Линия"

ВНЕСЕНИЕ ИЗМЕНЕНИЙ В ПРОЕКТ ПЛАНИРОВКИ ТЕРРИТОРИИ ОСОБОЙ ЭКОНОМИЧЕСКОЙ ЗОНЫ ТУРИСТско-РЕКРЕАЦИОННОГО ТИПА, СОЗДАННОЙ НА ТЕРРИТОРИИ МУНИЦИПАЛЬНОГО ОБРАЗОВАНИЯ С. ЛУДЯНСКИЙ РАЙОН ИРКУТСКОЙ ОБЛАСТИ
ЧЕРТЕЖ ПЛАНИРОВКИ ТЕРРИТОРИИ, НА КОТОРОМ ОТОБРАЖЕНЫ ГРАНИЦЫ ЗОН ПЛАНИРУЕМОГО РАЗМЕЩЕНИЯ ОБЪЕКТОВ КАПИТАЛЬНОГО СТРОИТЕЛЬСТВА ЗА ИСКЛЮЧЕНИЕМ ЛИНЕЙНЫХ ОБЪЕКТОВ КОММУНАЛЬНОЙ ИНФРАСТРУКТУРЫ





УСЛОВНЫЕ ОБОЗНАЧЕНИЯ

- Границы территории, прилегающей к которой под откосомна дождеприемники по планировке территории
- Границы зон планировочного размещения объектов капитального строительства
- Границы зон планировочного размещения линейных объектов
- Виды объектов
- Объекты транспортной инфраструктуры
- Улично-дорожная сеть
- Автодороги федерального значения
- Магистральные улицы районного значения
- Магистральные улицы общегородского значения
- Улицы и дороги местного значения
- Проезды
- Капитальные дороги
- Подземные пассажирские каменные дороги
- Объекты капитального строительства
- Здания, строения, сооружения

ПЛАНИРУЕМОЕ НАЗНАЧЕНИЕ ТЕРРИТОРИИ

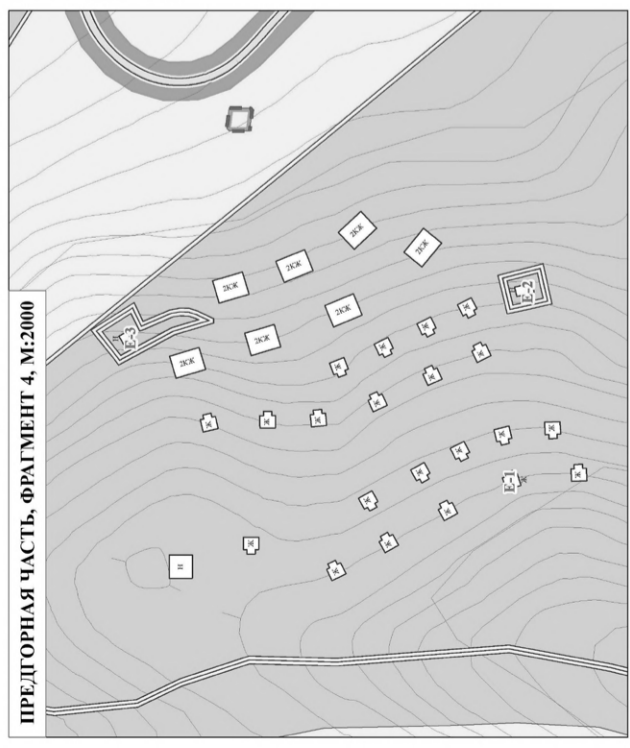
- Общественно-деловые территории
- Коммерческого назначения
- Территории рекреационного назначения
- Озелененные территории общего пользования
- Территории предназначенные для отдыха туризма
- Территории предназначенные для занятий физической культурой и спортом
- Территории инженерной и транспортной инфраструктуры
- Территории общего пользования в границах улиц и дорог
- Территории объектов городского транспорта
- Территории объектов инженерной инфраструктуры
- Производственные территории
- Объекты капитального строительства IV, V классов опасности

ГРАНИЦЫ МУНИЦИПАЛЬНЫХ ОБРАЗОВАНИЙ

- Границы населенных пунктов
- Границы территории особой экономической зоны
- Границы объектов общего пользования (реки, ручьи)
- Границы существующих земельных участков, учтенных в Едином государственном реестре недвижимости
- Условные обозначения топографических объектов

Исполнитель: ООО «Сибирь-Инженер»			
Имя	Фамилия	№ докум.	Дата
С.А.К.	И.А.С.	12.21	12.21
Исполнитель: ООО «Сибирь-Инженер»			
Имя	Фамилия	№ докум.	Дата
С.А.К.	И.А.С.	12.21	12.21
Исполнитель: ООО «Сибирь-Инженер»			
Имя	Фамилия	№ докум.	Дата
С.А.К.	И.А.С.	12.21	12.21
Исполнитель: ООО «Сибирь-Инженер»			
Имя	Фамилия	№ докум.	Дата
С.А.К.	И.А.С.	12.21	12.21

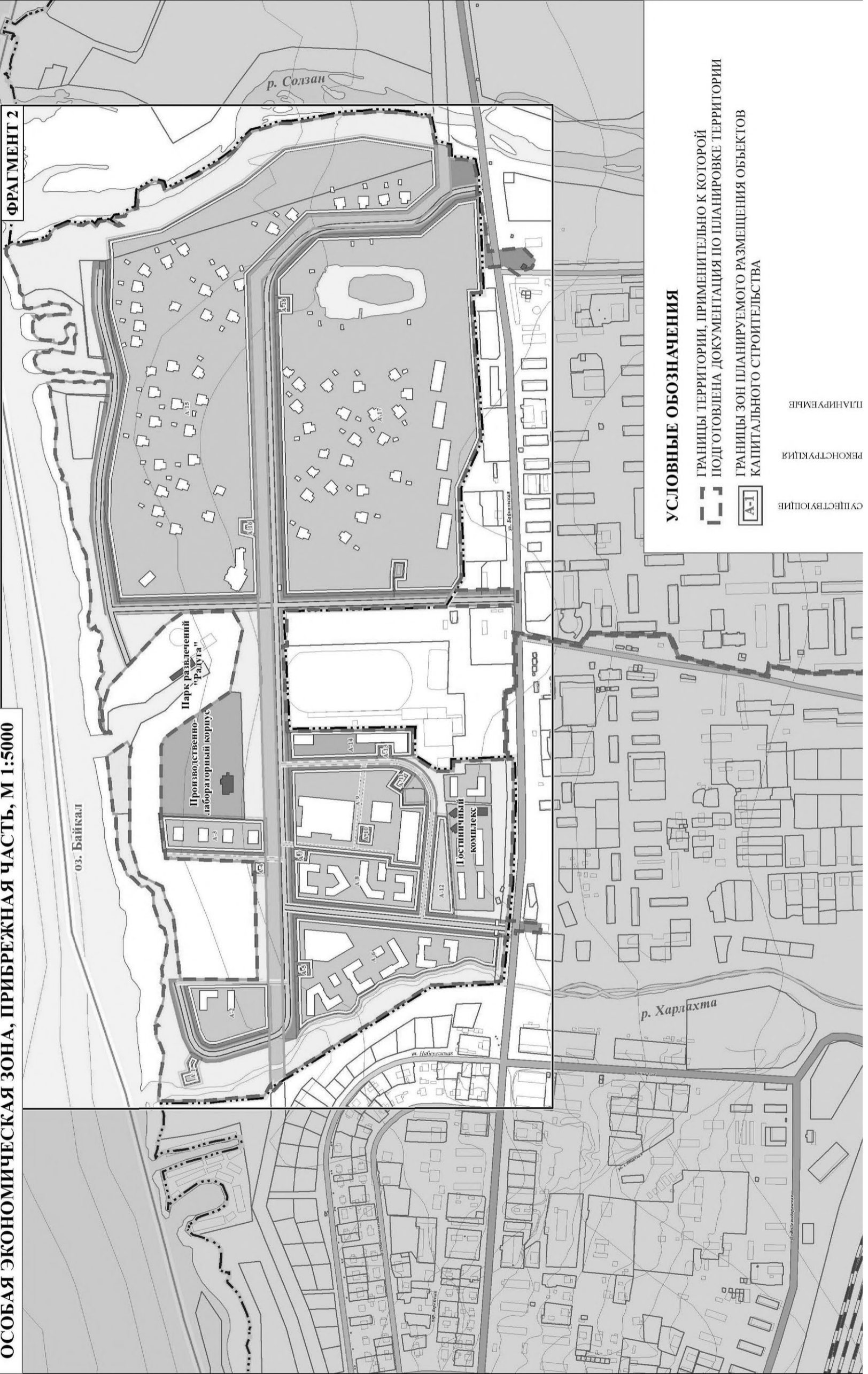
ПРЕДТОРНАЯ ЧАСТЬ, ФРАГМЕНТ 4, М:2000



**ВНЕСЕНИЕ ИЗМЕНЕНИЙ В ПРОЕКТ ПЛАНИРОВКИ ТЕРРИТОРИИ ОСОБОЙ ЭКОНОМИЧЕСКОЙ ЗОНЫ
ТУРИСТско-РЕКРЕАЦИОННОГО ТИПА, СОЗДАННОЙ НА ТЕРРИТОРИИ МУНИЦИПАЛЬНОГО ОБРАЗОВАНИЯ
СЛЮДЯНСКИЙ РАЙОН ИРКУТСКОЙ ОБЛАСТИ**

ЧЕРТЕЖ ПЛАНИРОВКИ ТЕРРИТОРИИ, НА КОТОРОМ ОТОБРАЖЕНЫ ГРАНИЦЫ ЗОН ПЛАНИРУЕМОГО РАЗМЕЩЕНИЯ ОБЪЕКТОВ КАПИТАЛЬНОГО СТРОИТЕЛЬСТВА ЗА ИСКЛЮЧЕНИЕМ ЛИНЕЙНЫХ ОБЪЕКТОВ КОММУНАЛЬНОЙ ИНФРАСТРУКТУРЫ

ОСОБАЯ ЭКОНОМИЧЕСКАЯ ЗОНА, ПРИБРЕЖНАЯ ЧАСТЬ, М 1:5000



УСЛОВНЫЕ ОБОЗНАЧЕНИЯ

- ГРАНИЦЫ ТЕРРИТОРИИ, ПРИМЕНИТЕЛЬНО К КОТОРОЙ ПОДГОТОВЛЕНА ДОКУМЕНТАЦИЯ ПО ПЛАНИРОВКЕ ТЕРРИТОРИИ
- ГРАНИЦЫ ЗОН ПЛАНИРУЕМОГО РАЗМЕЩЕНИЯ ОБЪЕКТОВ КАПИТАЛЬНОГО СТРОИТЕЛЬСТВА

- ПЛАНИРУЕМЫЕ
- РЕКОНСТРУИРУЕМЫЕ
- СУЩЕСТВУЮЩИЕ



- ОБЪЕКТЫ ТРАНСПОРТНОЙ ИНФРАСТРУКТУРЫ**
- УЛИЧНО-ДОРОЖНАЯ СЕТЬ**
- АВТОДОРОГИ ФЕДЕРАЛЬНОГО ЗНАЧЕНИЯ
 - МАГИСТРАЛЬНЫЕ УЛИЦЫ ОБЩЕГОРОДСКОГО ЗНАЧЕНИЯ
 - УЛИЦЫ И ДОРОГИ МЕСТНОГО ЗНАЧЕНИЯ
 - ПРОЕЗДЫ
- ОБЪЕКТЫ КАПИТАЛЬНОГО СТРОИТЕЛЬСТВА**
- ЗДАНИЯ, СТРОЕНИЯ, СООРУЖЕНИЯ
- ПЛАНИРУЕМОЕ НАЗНАЧЕНИЕ ТЕРРИТОРИИ**
- ОБЩЕСТВЕННО-ДЕЛОВЫЕ ТЕРРИТОРИИ**
- ТЕРРИТОРИИ ОБЪЕКТОВ ДЕЛОВОГО ОБЩЕСТВЕННОГО И КОММЕРЧЕСКОГО НАЗНАЧЕНИЯ
- ТЕРРИТОРИИ РЕКРЕАЦИОННОГО НАЗНАЧЕНИЯ**
- ОЗЕЛЕНЕННЫЕ ТЕРРИТОРИИ ОБЩЕГО ПОЛЬЗОВАНИЯ
 - ТЕРРИТОРИИ ПРЕДНАЗНАЧЕННЫЕ ДЛЯ ОТДЫХА ТУРИЗМА
 - ТЕРРИТОРИИ ПРЕДНАЗНАЧЕННЫЕ ДЛЯ ЗАНЯТИЙ ФИЗИЧЕСКОЙ КУЛЬТУРЫ И СПОРТОМ
- ТЕРРИТОРИИ ИНЖЕНЕРНОЙ И ТРАНСПОРТНОЙ ИНФРАСТРУКТУРЫ**
- ТЕРРИТОРИИ ОБЩЕГО ПОЛЬЗОВАНИЯ В ГРАНИЦАХ УЛИЦ И ДОРОГ
 - ТЕРРИТОРИИ ОБЪЕКТОВ ГОРОДСКОГО ТРАНСПОРТА
 - ТЕРРИТОРИИ ОБЪЕКТОВ ИНЖЕНЕРНОЙ ИНФРАСТРУКТУРЫ
 - ТЕРРИТОРИИ ОБЪЕКТОВ МОРСКОГО ТРАНСПОРТА
- ГРАНИЦЫ МУНИЦИПАЛЬНЫХ ОБРАЗОВАНИЙ**
- ГРАНИЦЫ НАСЕЛЕННЫХ ПУНКТОВ**
- ГРАНИЦЫ ТЕРРИТОРИИ ОСОБОЙ ЭКОНОМИЧЕСКОЙ ЗОНЫ**
- ВОДНЫЕ ОБЪЕКТЫ ОБЩЕГО ПОЛЬЗОВАНИЯ**
- ВОДНЫЕ ОБЪЕКТЫ ОБЩЕГО ПОЛЬЗОВАНИЯ (РЕКИ, РУЧЬИ)**
- ГРАНИЦЫ СУЩЕСТВУЮЩИХ ЗЕМЕЛЬНЫХ УЧАСТКОВ, УЧЕТНЫХ В ЕДИНОМ ГОСУДАРСТВЕННОМ РЕЕСТРЕ НЕДВИЖИМОСТИ**
- УСЛОВНЫЕ ОБОЗНАЧЕНИЯ ТОПОГРАФИЧЕСКИХ ОБЪЕКТОВ**

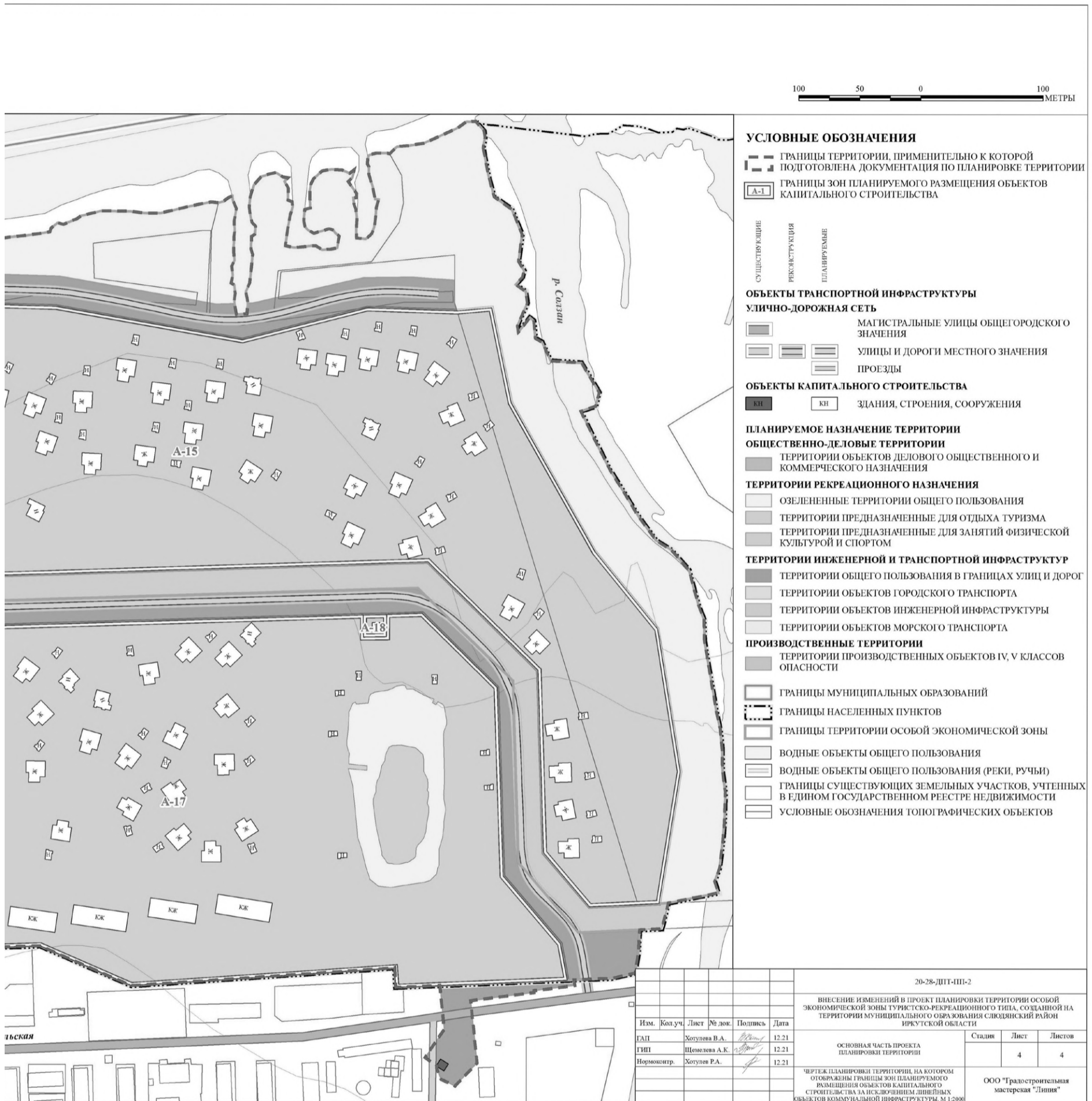
20-28-ДПТ-ПШ-2			
ВНЕСЕНИЕ ИЗМЕНЕНИЙ В ПРОЕКТ ПЛАНИРОВКИ ТЕРРИТОРИИ ОСОБОЙ ЭКОНОМИЧЕСКОЙ ЗОНЫ ТУРИСТСКО-РЕКРЕАЦИОННОГО ТИПА, СОЗДАННОЙ НА ТЕРРИТОРИИ МУНИЦИПАЛЬНОГО ОБРАЗОВАНИЯ СЛОУЯНСКИЙ РАЙОН ИРКУТСКОЙ ОБЛАСТИ			
Изм.	Кол. учт.	Лист	Дата
ГАП	Хотулева В.А.	3	12.21
ГИП	Шемелева А.К.	4	12.21
Нормоконтр.	Хотулев Р.А.		12.21
ОСНОВНАЯ ЧАСТЬ ПРОЕКТА ПЛАНИРОВКИ ТЕРРИТОРИИ		Лист	Листов
ЧЕРЕЗ ПЛАНИРОВКИ ТЕРРИТОРИИ, НА КОТОРОМ ОБОБРАЖЕНЫ ГРАНИЦЫ ЗОН ПЛАНИРУЕМОГО РАЗМЕЩЕНИЯ ОБЪЕКТОВ КАПИТАЛЬНОГО СТРОИТЕЛЬСТВА ЗА ИСКЛЮЧЕНИЕМ ЛИНЕЙНЫХ ОБЪЕКТОВ КОММУНАЛЬНОЙ ИНФРАСТРУКТУРЫ, М. 1:5000		3	4
ООО "Градостроительная мастерская "Линия"			

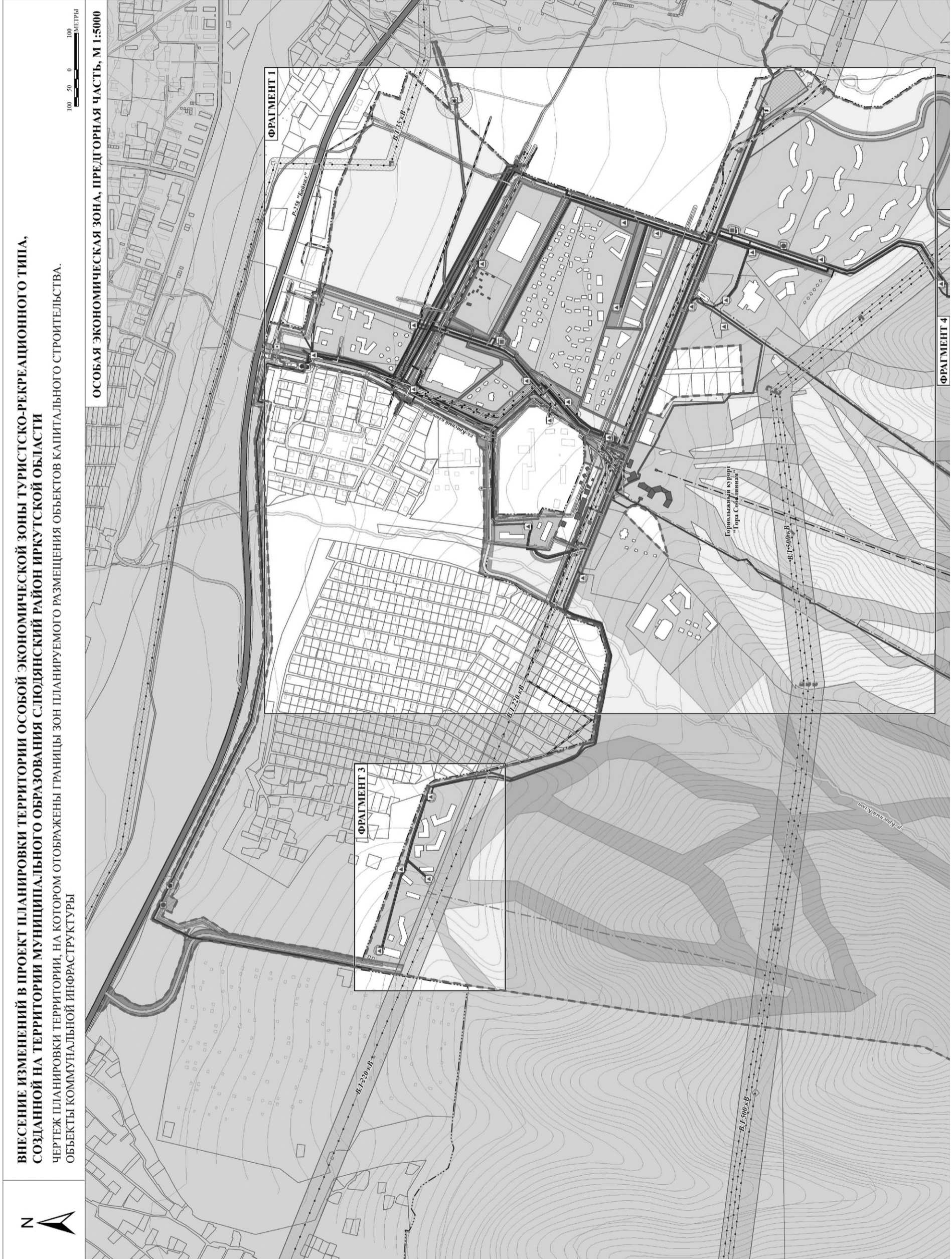


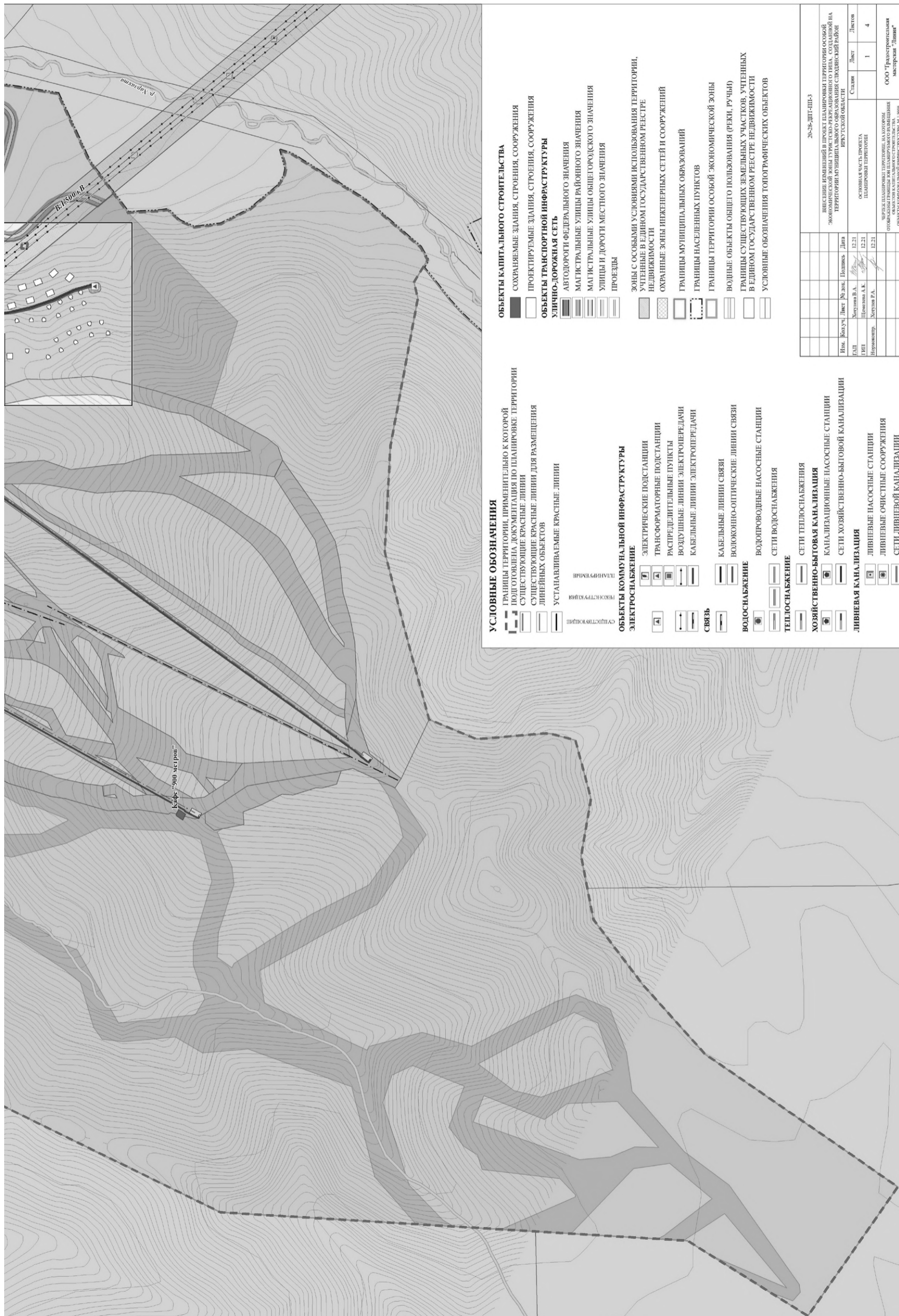
ВНЕСЕНИЕ ИЗМЕНЕНИЙ В ПРОЕКТ ПЛАНИРОВКИ ТЕРРИТОРИИ ОСОБОЙ ЭКОНОМИЧЕСКОЙ ЗОНЫ ТУРИСТСКО-РЕКРЕАЦИОННОГО ТИПА, СОЗДАННОЙ НА ТЕРРИТОРИИ МУНИЦИПАЛЬНОГО ОБРАЗОВАНИЯ СЛЮДЯНСКИЙ РАЙОН ИРКУТСКОЙ ОБЛАСТИ
ЧЕРТЕЖ ПЛАНИРОВКИ ТЕРРИТОРИИ, НА КОТОРОМ ОТОБРАЖЕНЫ ГРАНИЦЫ ЗОН ПЛАНИРУЕМОГО РАЗМЕЩЕНИЯ ОБЪЕКТОВ КАПИТАЛЬНОГО СТРОИТЕЛЬСТВА ЗА ИСКЛЮЧЕНИЕМ ЛИНЕЙНЫХ ОБЪЕКТОВ КОММУНАЛЬНОЙ ИНФРАСТРУКТУРЫ

ОСОБАЯ ЭКОНОМИЧЕСКАЯ ЗОНА, ПРИБРЕЖНАЯ ЧАСТЬ, ФРАГМЕНТ 2, М:2000









УСЛОВНЫЕ ОБОЗНАЧЕНИЯ

- Границы территории, применительно к которой подготовлена документация по планировке территории
- Подготовленные документацией по планировке территории существующие красные линии
- Существующие красные линии для размещения линейных объектов
- Устанавливаемые красные линии

ОБЪЕКТЫ КОММУНАЛЬНОЙ ИНФРАСТРУКТУРЫ

ЭЛЕКТРОСНАБЖЕНИЕ

- Электрические подстанции
- Трансформаторные подстанции
- Распределительные пункты
- Воздушные линии электропередачи
- Кабельные линии электропередачи

СВЯЗЬ

- Кабельные линии связи
- Волоконно-оптические линии связи

ВОДОСНАБЖЕНИЕ

- Водопроводные насосные станции
- Сети водоснабжения

ТЕПЛОСНАБЖЕНИЕ

- Сети теплоснабжения

ХОЗЯЙСТВЕННО-БЫТОВАЯ КАНАЛИЗАЦИЯ

- Канализационные насосные станции
- Сети хозяйственно-бытовой канализации

ЛИВНЕВАЯ КАНАЛИЗАЦИЯ

- Ливневые насосные станции
- Ливневые очистные сооружения
- Сети ливневой канализации

ОБЪЕКТЫ КАПИТАЛЬНОГО СТРОИТЕЛЬСТВА

- Сохранимые здания, строения, сооружения
- Проектируемые здания, строения, сооружения

ОБЪЕКТЫ ТРАНСПОРТНОЙ ИНФРАСТРУКТУРЫ

УЛИЧНО-ДОРОЖНАЯ СЕТЬ

- Автодороги федерального значения
- Магистральные улицы районного значения
- Магистральные улицы общегородского значения
- Улицы и дороги местного значения
- Проезды

Зоны с особыми условиями использования территории, учтенные в Едином государственном реестре недвижимости

- Охранные зоны инженерных сетей и сооружений
- Границы муниципальных образований
- Границы населенных пунктов
- Границы территории особой экономической зоны
- Водные объекты общего пользования (реки, ручьи)
- Границы существующих земельных участков, учтенных в Едином государственном реестре недвижимости
- Условные обозначения топографических объектов

Имя	Фамилия	Лист	№ док.	Исполн.	Дата
Евдокимов	В.А.	12-21			
Иванов	А.К.	12-21			
Петров	С.А.	12-21			

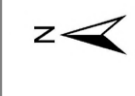
20-38-ДП-ПЗ
 внесение изменений в проект планировки территории, а также
 экономическую зону туристско-рекреационного типа, созданий на
 территории муниципального образования Свердловский район
 Иркутской области

Составитель: [Имя]
 Проверил: [Имя]
 Утвердил: [Имя]

Лист 1 из 4

ООО "ТрансИнформСтрой"
 ул. Горького, 11
 660000, Иркутская область, г. Иркутск

ВНЕСЕНИЕ ИЗМЕНЕНИЙ В ПРОЕКТ ПЛАНИРОВКИ ТЕРРИТОРИИ ОСОБОЙ ЭКОНОМИЧЕСКОЙ ЗОНЫ ТУРИСТско-РЕКРЕАЦИОННОГО ТИПА, СОЗДАННОЙ НА ТЕРРИТОРИИ МУНИЦИПАЛЬНОГО ОБРАЗОВАНИЯ СПУДЯНСКИЙ РАЙОН ИРКУТСКОЙ ОБЛАСТИ
ЧЕРТЕЖ ПЛАНИРОВКИ ТЕРРИТОРИИ, НА КОТОРОМ ОТОБРАЖЕНЫ ГРАНИЦЫ ЗОН ПЛАНИРУЕМОГО РАЗМЕЩЕНИЯ ОБЪЕКТОВ КАПИТАЛЬНОГО СТРОИТЕЛЬСТВА, ОБЪЕКТЫ КОММУНАЛЬНОЙ ИНФРАСТРУКТУРЫ

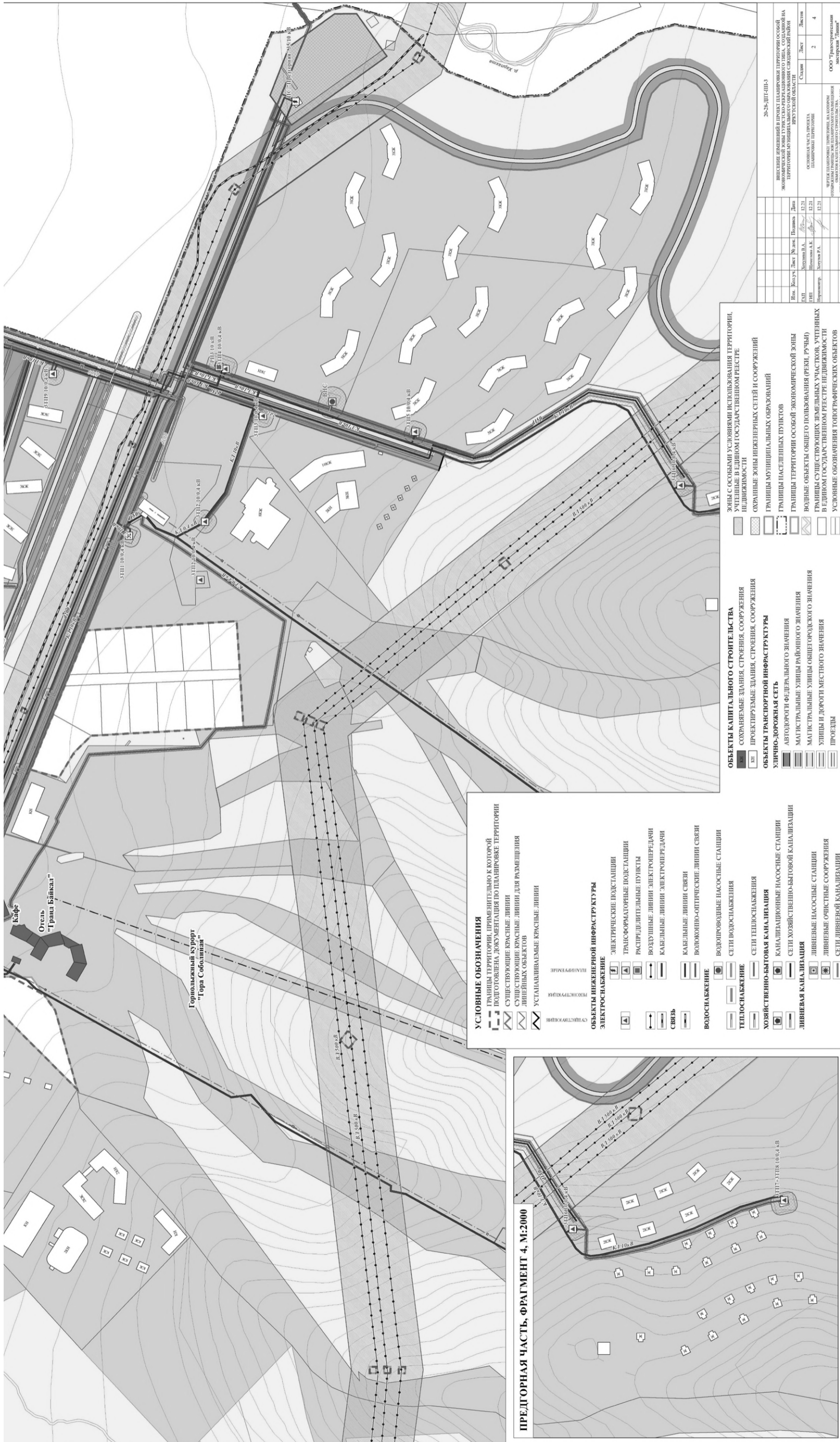


100 0 50 МЕТРЫ



ПРЕДГОРНАЯ ЧАСТЬ, ФРАГМЕНТ 3, М:2000

ПРЕДГОРНАЯ ЧАСТЬ, ФРАГМЕНТ 1, М:2000



26-26-111-013

Внесение изменений в проект планировки территории (особой территории) на территории муниципального образования Свердловской области

Имя	Фамилия	Имя	Фамилия	Дата
В.П.	Васильев В.А.	И.И.	Иванов И.И.	12.12.21
И.И.	Иванов И.И.	В.П.	Васильев В.А.	12.12.21
И.И.	Иванов И.И.	В.П.	Васильев В.А.	12.12.21

Основная часть проекта планировки территории

Шкала

Лист 2

Листов 4

ООО "Трансформация"

Инженер: "Линия"

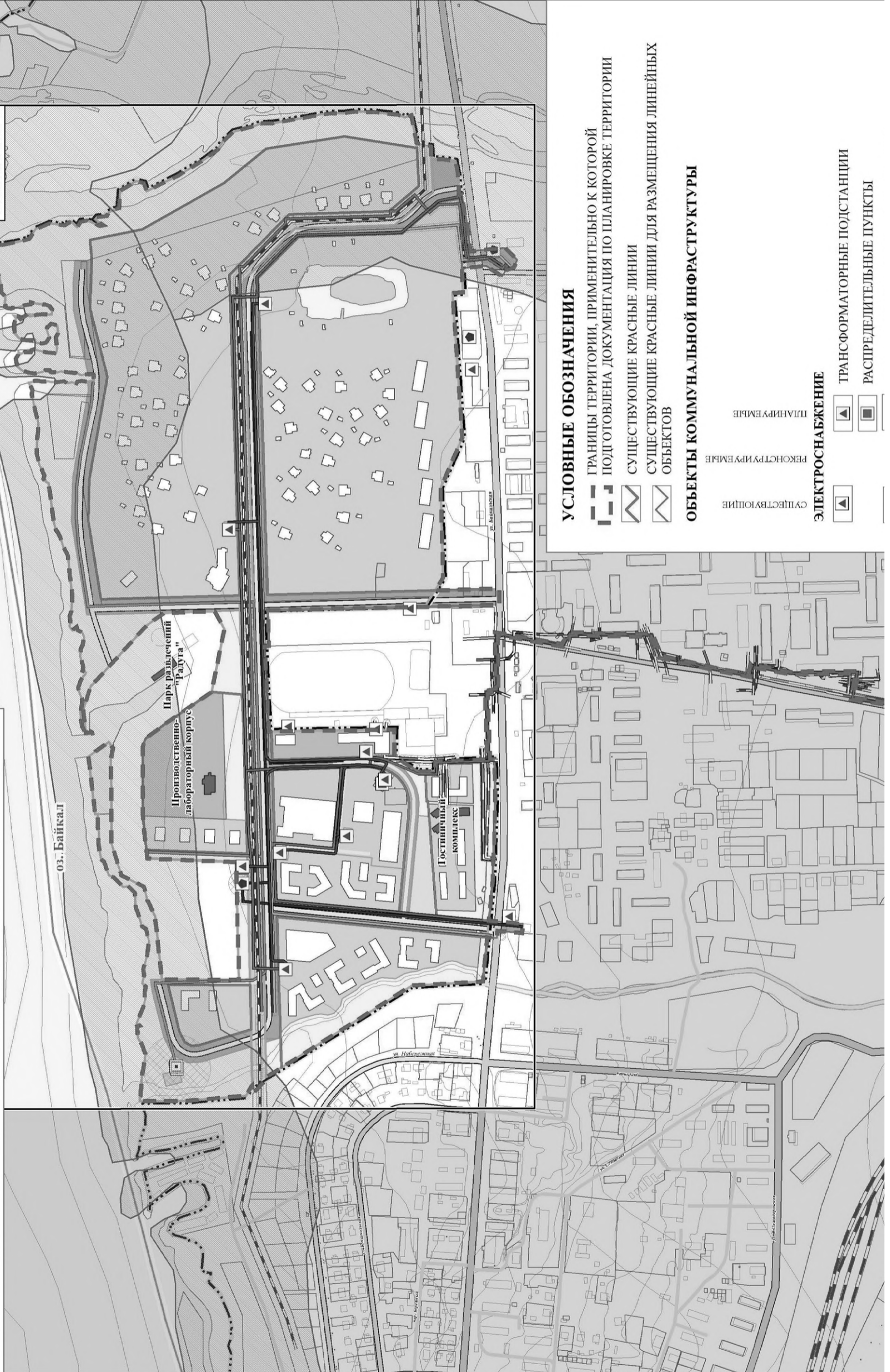
**ВНЕСЕНИЕ ИЗМЕНЕНИЙ В ПРОЕКТ ПЛАНИРОВКИ ТЕРРИТОРИИ ОСОБОЙ ЭКОНОМИЧЕСКОЙ ЗОНЫ
ТУРИСТСКО-РЕКРЕАЦИОННОГО ТИПА, СОЗДАННОЙ НА ТЕРРИТОРИИ МУНИЦИПАЛЬНОГО ОБРАЗОВАНИЯ
СЛЮДЯНСКИЙ РАЙОН ИРКУТСКОЙ ОБЛАСТИ**

ЧЕРТЕЖ ПЛАНИРОВКИ ТЕРРИТОРИИ, НА КОТОРОМ ОТОБРАЖЕНЫ ГРАНИЦЫ ЗОН ПЛАНИРУЕМОГО РАЗМЕЩЕНИЯ
ОБЪЕКТОВ КАПИТАЛЬНОГО СТРОИТЕЛЬСТВА. ОБЪЕКТЫ КОММУНАЛЬНОЙ ИНФРАСТРУКТУРЫ

ОСОБАЯ ЭКОНОМИЧЕСКАЯ ЗОНА, ПРИБРЕЖНАЯ ЧАСТЬ, М 1:5000



ФРАГМЕНТ 2

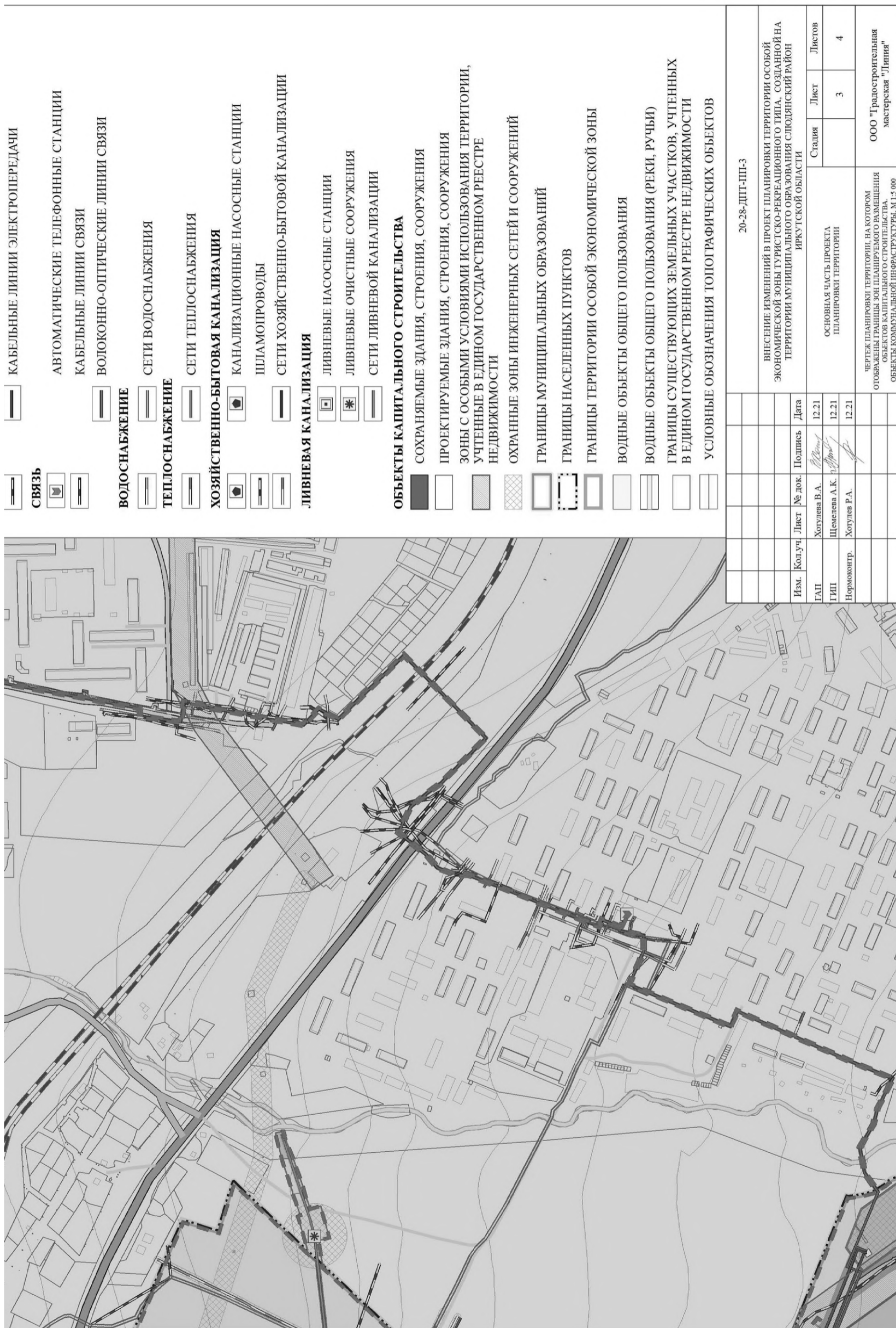


УСЛОВНЫЕ ОБОЗНАЧЕНИЯ

- ГРАНИЦЫ ТЕРРИТОРИИ, ПРИМЕНИТЕЛЬНО К КОТОРОЙ ПОДГОТОВЛЕНА ДОКУМЕНТАЦИЯ ПО ПЛАНИРОВКЕ ТЕРРИТОРИИ
- СУЩЕСТВУЮЩИЕ КРАСНЫЕ ЛИНИИ
- СУЩЕСТВУЮЩИЕ КРАСНЫЕ ЛИНИИ ДЛЯ РАЗМЕЩЕНИЯ ЛИНЕЙНЫХ ОБЪЕКТОВ

ОБЪЕКТЫ КОММУНАЛЬНОЙ ИНФРАСТРУКТУРЫ

- | | | | |
|---|--------------------------|---|-----------------------------|
| ▲ | СУЩЕСТВУЮЩИЕ | ▲ | ЭЛЕКТРОСНАБЖЕНИЕ |
| ■ | РЕКОНСТРУИРУЕМЫЕ | ▲ | ПЛАНИРУЕМЫЕ |
| ■ | ПЛАНИРУЕМЫЕ | ▲ | ТРАНСФОРМАТОРНЫЕ ПОДСТАНЦИИ |
| ■ | РАСПРЕДЕЛИТЕЛЬНЫЕ ПУНКТЫ | ■ | РАСПРЕДЕЛИТЕЛЬНЫЕ ПУНКТЫ |

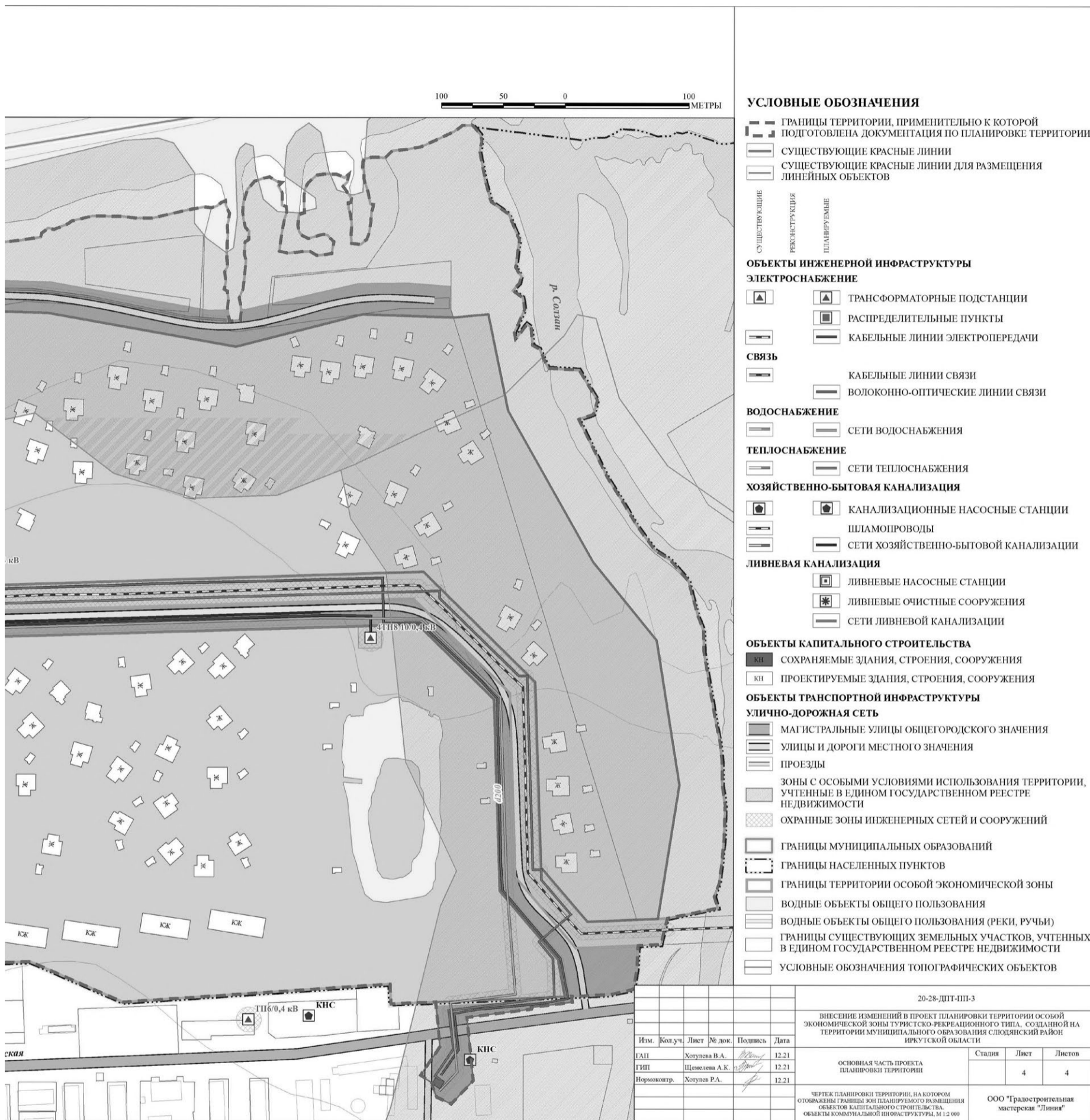




ВНЕСЕНИЕ ИЗМЕНЕНИЙ В ПРОЕКТ ПЛАНИРОВКИ ТЕРРИТОРИИ ОСОБОЙ ЭКОНОМИЧЕСКОЙ ЗОНЫ ТУРИСТСКО-РЕКРЕАЦИОННОГО ТИПА, СОЗДАННОЙ НА ТЕРРИТОРИИ МУНИЦИПАЛЬНОГО ОБРАЗОВАНИЯ СЛЮДЯНСКИЙ РАЙОН ИРКУТСКОЙ ОБЛАСТИ
 ЧЕРТЕЖ ПЛАНИРОВКИ ТЕРРИТОРИИ, НА КОТОРОМ ОТОБРАЖЕНЫ ГРАНИЦЫ ЗОН ПЛАНИРУЕМОГО РАЗМЕЩЕНИЯ ОБЪЕКТОВ КАПИТАЛЬНОГО СТРОИТЕЛЬСТВА. ОБЪЕКТЫ КОММУНАЛЬНОЙ ИНФРАСТРУКТУРЫ

ОСОБАЯ ЭКОНОМИЧЕСКАЯ ЗОНА, ПРИБРЕЖНАЯ ЧАСТЬ, ФРАГМЕНТ 2, М:2000



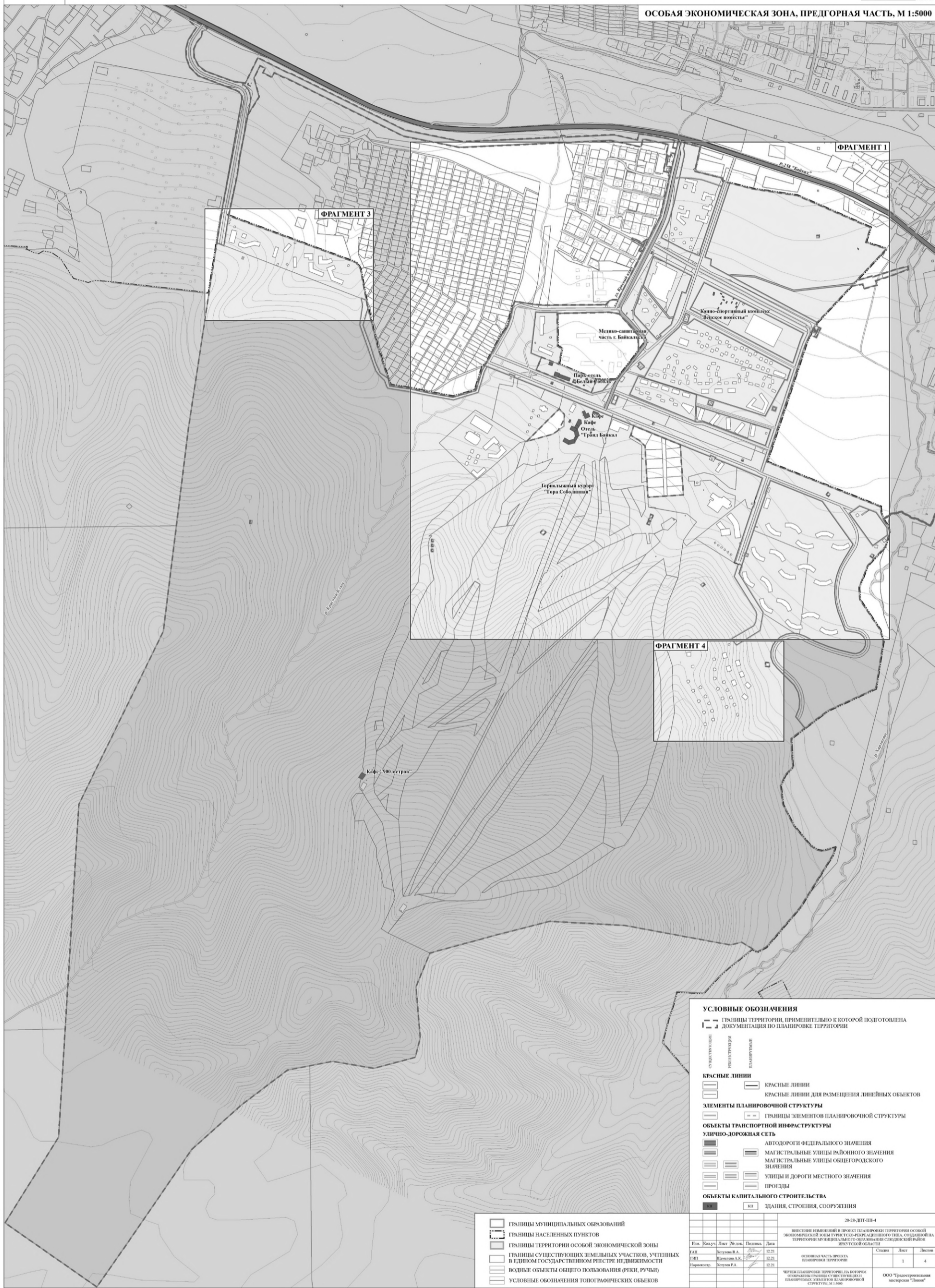


ВНЕСЕНИЕ ИЗМЕНЕНИЙ В ПРОЕКТ ПЛАНИРОВКИ ТЕРРИТОРИИ ОСОБОЙ ЭКОНОМИЧЕСКОЙ ЗОНЫ ТУРИСТСКО-РЕКРЕАЦИОННОГО ТИПА, СОЗДАННОЙ НА ТЕРРИТОРИИ МУНИЦИПАЛЬНОГО ОБРАЗОВАНИЯ СЛЮДЯНСКИЙ РАЙОН ИРКУТСКОЙ ОБЛАСТИ

ЧЕРТЕЖ ПЛАНИРОВКИ ТЕРРИТОРИИ, НА КОТОРОМ ОТОБРАЖЕНЫ ГРАНИЦЫ СУЩЕСТВУЮЩИХ И ПЛАНИРУЕМЫХ ЭЛЕМЕНТОВ ПЛАНИРОВОЧНОЙ СТРУКТУРЫ

100 50 0 100 МЕТРЫ

ОСОБАЯ ЭКОНОМИЧЕСКАЯ ЗОНА, ПРЕДГОРНАЯ ЧАСТЬ, М 1:5000



УСЛОВНЫЕ ОБОЗНАЧЕНИЯ

Границы территории, применительно к которой подготовлена документация по планировке территории

Существующие	Планируемые
Границы населенных пунктов	Границы территории особой экономической зоны
Границы существующих земельных участков, учтенных в Едином государственном реестре недвижимости	Водные объекты общего пользования (реки, ручьи)
Условные обозначения топографических объектов	

КРАСНЫЕ ЛИНИИ

- Красные линии
- Красные линии для размещения линейных объектов

ЭЛЕМЕНТЫ ПЛАНИРОВОЧНОЙ СТРУКТУРЫ

- Границы элементов планировочной структуры

ОБЪЕКТЫ ТРАНСПОРТНОЙ ИНФРАСТРУКТУРЫ

Улично-дорожная сеть

- Автомобильные дороги федерального значения
- Магистральные улицы районного значения
- Магистральные улицы общегородского значения
- Улицы и дороги местного значения
- Проезды

ОБЪЕКТЫ КАПИТАЛЬНОГО СТРОИТЕЛЬСТВА

- Здания, строения, сооружения

Границы муниципальных образований		Границы населенных пунктов		Границы территории особой экономической зоны		Границы существующих земельных участков, учтенных в Едином государственном реестре недвижимости		Водные объекты общего пользования (реки, ручьи)		Условные обозначения топографических объектов	
20-28-ДПТ-ПЗ-4											
Внесение изменений в проект планировки территории особой экономической зоны туристско-рекреационного типа, созданной на территории муниципального образования Слюдянский район Иркутской области											
Изм.	Возвуч.	Лист	№ док.	Ползовк.	Дата	Состав		Лист		Листов	
01				Мельникова В.А.	12.21	Основная часть проекта планировки территории		1		4	
02				Мельникова А.В.	12.21	Чертеж планировки территории, на котором отображены границы существующих и планируемых элементов планировочной структуры, М 1:5000				ООО "Трансстройинженерная мастерская "Линия"	



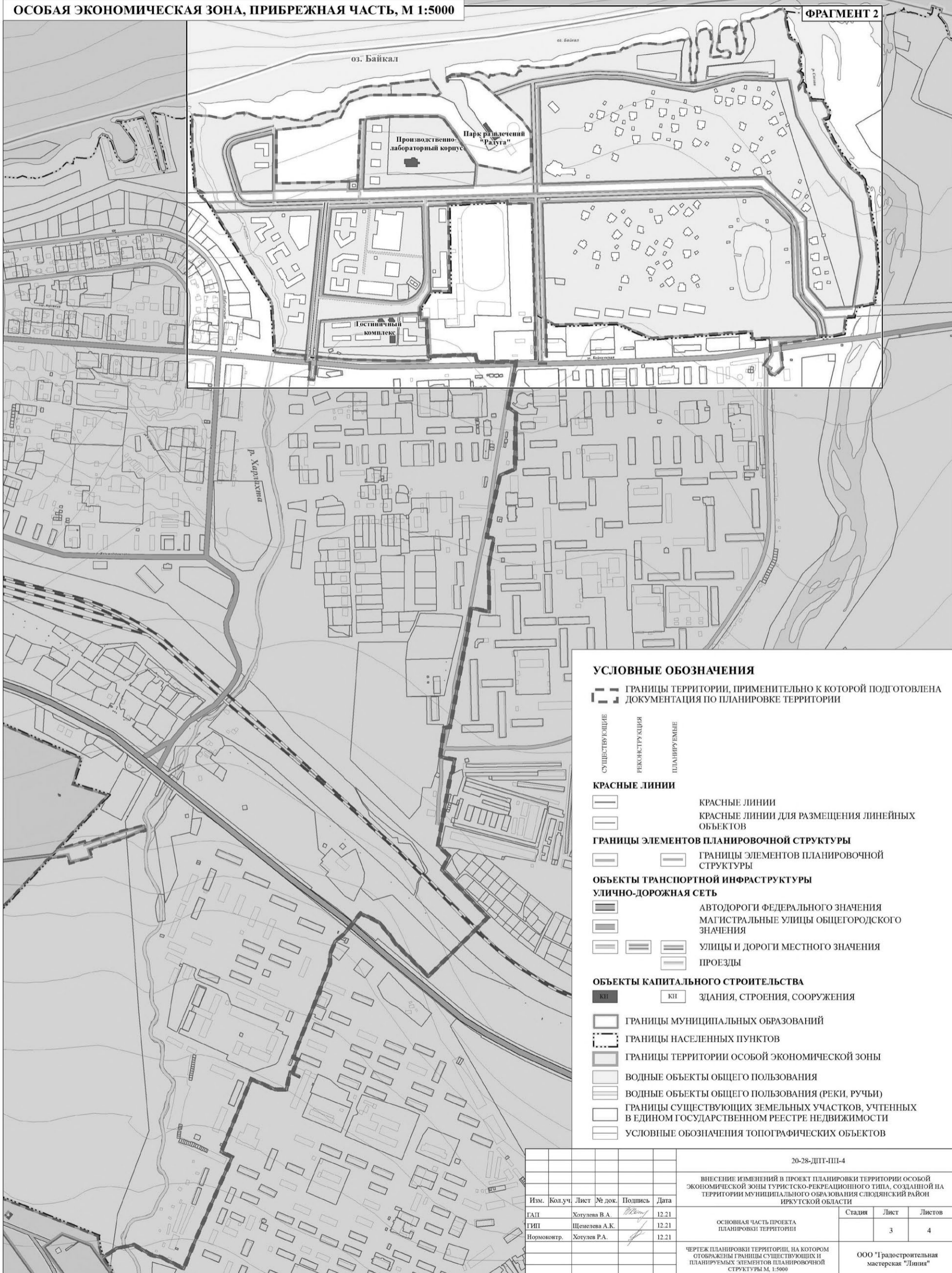
**ВНЕСЕНИЕ ИЗМЕНЕНИЙ В ПРОЕКТ ПЛАНИРОВКИ ТЕРРИТОРИИ ОСОБОЙ ЭКОНОМИЧЕСКОЙ ЗОНЫ
ТУРИСТСКО-РЕКРЕАЦИОННОГО ТИПА, СОЗДАННОЙ НА ТЕРРИТОРИИ МУНИЦИПАЛЬНОГО ОБРАЗОВАНИЯ
СЛЮДЯНСКИЙ РАЙОН ИРКУТСКОЙ ОБЛАСТИ**

ЧЕРТЕЖ ПЛАНИРОВКИ ТЕРРИТОРИИ, НА КОТОРОМ ОТОБРАЖЕНЫ ГРАНИЦЫ СУЩЕСТВУЮЩИХ И ПЛАНИРУЕМЫХ
ЭЛЕМЕНТОВ ПЛАНИРОВОЧНОЙ СТРУКТУРЫ

100 50 0 100
МЕТРЫ

ОСОБАЯ ЭКОНОМИЧЕСКАЯ ЗОНА, ПРИБРЕЖНАЯ ЧАСТЬ, М 1:5000

ФРАГМЕНТ 2



УСЛОВНЫЕ ОБОЗНАЧЕНИЯ

Границы территории, применительно к которой подготовлена документация по планировке территории

СУЩЕСТВУЮЩИЕ
РЕКОНСТРУКЦИЯ
ПЛАНИРУЕМЫЕ

КРАСНЫЕ ЛИНИИ

КРАСНЫЕ ЛИНИИ
КРАСНЫЕ ЛИНИИ ДЛЯ РАЗМЕЩЕНИЯ ЛИНЕЙНЫХ
ОБЪЕКТОВ

ГРАНИЦЫ ЭЛЕМЕНТОВ ПЛАНИРОВОЧНОЙ СТРУКТУРЫ

ГРАНИЦЫ ЭЛЕМЕНТОВ ПЛАНИРОВОЧНОЙ
СТРУКТУРЫ

ОБЪЕКТЫ ТРАНСПОРТНОЙ ИНФРАСТРУКТУРЫ

УЛИЧНО-ДОРОЖНАЯ СЕТЬ

АВТОДОРОГИ ФЕДЕРАЛЬНОГО ЗНАЧЕНИЯ
МАГИСТРАЛЬНЫЕ УЛИЦЫ ОБЩЕГОРОДСКОГО
ЗНАЧЕНИЯ
УЛИЦЫ И ДОРОГИ МЕСТНОГО ЗНАЧЕНИЯ
ПРОЕЗДЫ

ОБЪЕКТЫ КАПИТАЛЬНОГО СТРОИТЕЛЬСТВА

здания, строения, сооружения

ГРАНИЦЫ МУНИЦИПАЛЬНЫХ ОБРАЗОВАНИЙ
ГРАНИЦЫ НАСЕЛЕННЫХ ПУНКТОВ
ГРАНИЦЫ ТЕРРИТОРИИ ОСОБОЙ ЭКОНОМИЧЕСКОЙ ЗОНЫ
ВОДНЫЕ ОБЪЕКТЫ ОБЩЕГО ПОЛЬЗОВАНИЯ
ВОДНЫЕ ОБЪЕКТЫ ОБЩЕГО ПОЛЬЗОВАНИЯ (РЕКИ, РУЧЬИ)
ГРАНИЦЫ СУЩЕСТВУЮЩИХ ЗЕМЕЛЬНЫХ УЧАСТКОВ, УЧЕТНЫХ
В ЕДИННОМ ГОСУДАРСТВЕННОМ РЕЕСТРЕ НЕДВИЖИМОСТИ
УСЛОВНЫЕ ОБОЗНАЧЕНИЯ ТОПОГРАФИЧЕСКИХ ОБЪЕКТОВ

20-28-ДПТ-ПП-4

ВНЕСЕНИЕ ИЗМЕНЕНИЙ В ПРОЕКТ ПЛАНИРОВКИ ТЕРРИТОРИИ ОСОБОЙ
ЭКОНОМИЧЕСКОЙ ЗОНЫ ТУРИСТСКО-РЕКРЕАЦИОННОГО ТИПА, СОЗДАННОЙ НА
ТЕРРИТОРИИ МУНИЦИПАЛЬНОГО ОБРАЗОВАНИЯ СЛЮДЯНСКИЙ РАЙОН
ИРКУТСКОЙ ОБЛАСТИ

Изм.	Кол.уч.	Лист	№ док.	Подпись	Дата
ГАП		Хотулева В.А.			12.21
ГИП		Щемелева А.К.			12.21
Нормоконтр.		Хотулев Р.А.			12.21

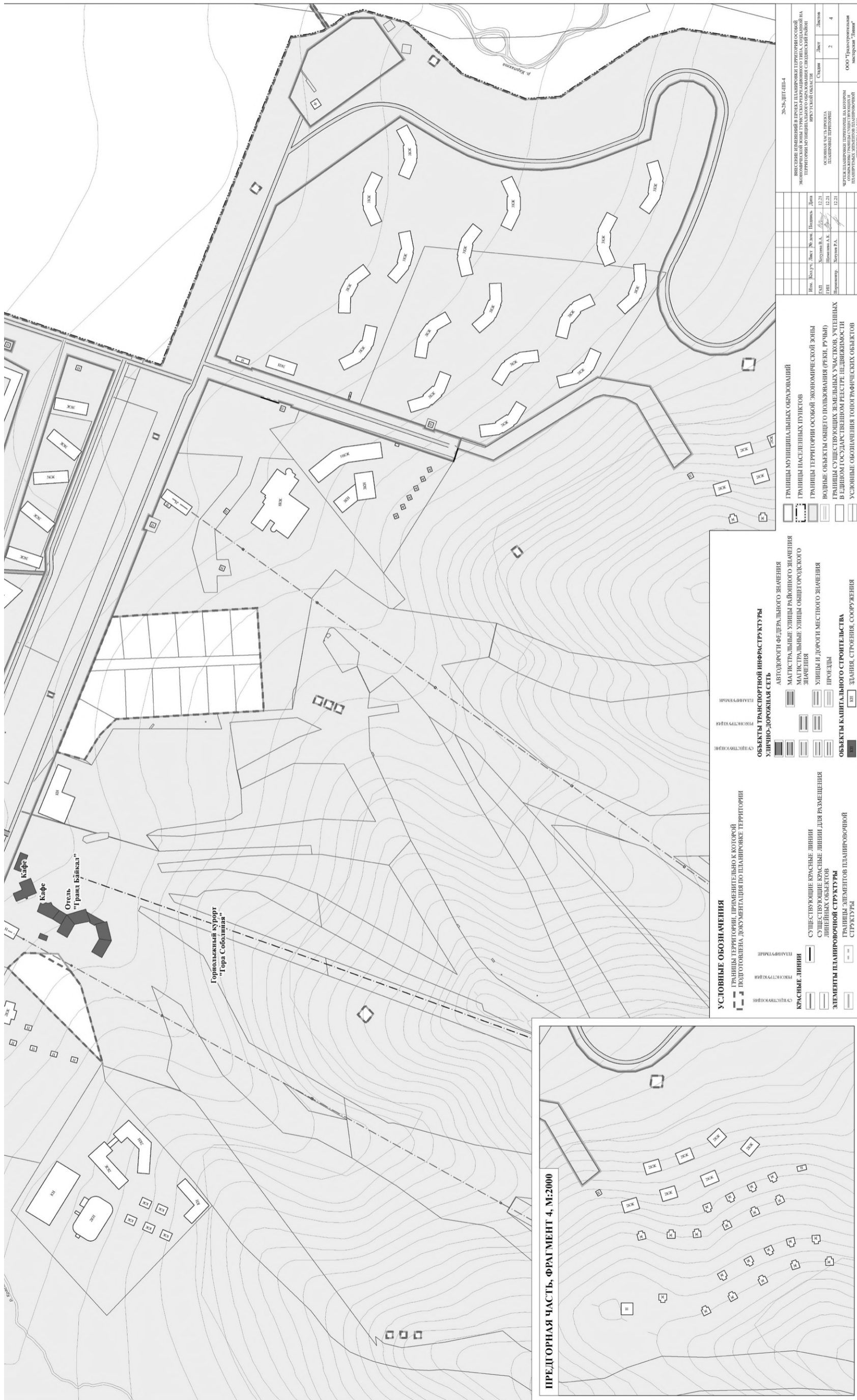
ОСНОВНАЯ ЧАСТЬ ПРОЕКТА
ПЛАНИРОВКИ ТЕРРИТОРИИ

Статья	Лист	Листов
	3	4

ЧЕРТЕЖ ПЛАНИРОВКИ ТЕРРИТОРИИ, НА КОТОРОМ
ОТОБРАЖЕНЫ ГРАНИЦЫ СУЩЕСТВУЮЩИХ И
ПЛАНИРУЕМЫХ ЭЛЕМЕНТОВ ПЛАНИРОВОЧНОЙ
СТРУКТУРЫ М. 1:5000

ООО "Градостроительная
мастерская "Линия"








ВНЕСЕНИЕ ИЗМЕНЕНИЙ В ПРОЕКТ ПЛАНИРОВКИ ТЕРРИТОРИИ ОСОБОЙ ЭКОНОМИЧЕСКОЙ ЗОНЫ ТУРИСТСКО-РЕКРЕАЦИОННОГО ТИПА, СОЗДАННОЙ НА ТЕРРИТОРИИ МУНИЦИПАЛЬНОГО ОБРАЗОВАНИЯ СЛЮДЯНСКИЙ РАЙОН ИРКУТСКОЙ ОБЛАСТИ

ЧЕРТЕЖ ПЛАНИРОВКИ ТЕРРИТОРИИ, НА КОТОРОМ ОТОБРАЖЕНЫ ГРАНИЦЫ СУЩЕСТВУЮЩИХ И ПЛАНИРУЕМЫХ ЭЛЕМЕНТОВ ПЛАНИРОВОЧНОЙ СТРУКТУРЫ

ОСОБАЯ ЭКОНОМИЧЕСКАЯ ЗОНА, ПРИБРЕЖНАЯ ЧАСТЬ, ФРАГМЕНТ 2, М:2000





**Заказчик**

Общество с ограниченной ответственностью
«Байкальский горнолыжный курорт
«Гора Соболиная»

Договор

№ БГК-Д-20-0111 от 27.11.2020г.

**ВНЕСЕНИЕ ИЗМЕНЕНИЙ В ПРОЕКТ МЕЖЕВАНИЯ ТЕРРИТОРИИ
ОСОБОЙ ЭКОНОМИЧЕСКОЙ ЗОНЫ ТУРИСТСКО-
РЕКРЕАЦИОННОГО ТИПА, СОЗДАННОЙ НА ТЕРРИТОРИИ
МУНИЦИПАЛЬНОГО ОБРАЗОВАНИЯ СЛЮДЯНСКИЙ РАЙОН
ИРКУТСКОЙ ОБЛАСТИ**

ДОКУМЕНТАЦИЯ ПО ПЛАНИРОВКЕ ТЕРРИТОРИИ

**ОСНОВНАЯ ЧАСТЬ ПРОЕКТА
МЕЖЕВАНИЯ ТЕРРИТОРИИ**

Перечень и сведения об образуемых земельных участках

20-28-ДПТ-ПМ

2021

ООО «Градостроительная мастерская «Линия»

3

**Заказчик**

Общество с ограниченной ответственностью
«Байкальский горнолыжный курорт
«Гора Соболиная»

Договор

№ БГК-Д-20-0111 от 27.11.2020г.

**ВНЕСЕНИЕ ИЗМЕНЕНИЙ В ПРОЕКТ МЕЖЕВАНИЯ ТЕРРИТОРИИ
ОСОБОЙ ЭКОНОМИЧЕСКОЙ ЗОНЫ ТУРИСТСКО-
РЕКРЕАЦИОННОГО ТИПА, СОЗДАННОЙ НА ТЕРРИТОРИИ
МУНИЦИПАЛЬНОГО ОБРАЗОВАНИЯ СЛЮДЯНСКИЙ РАЙОН
ИРКУТСКОЙ ОБЛАСТИ**

ДОКУМЕНТАЦИЯ ПО ПЛАНИРОВКЕ ТЕРРИТОРИИ

**ОСНОВНАЯ ЧАСТЬ ПРОЕКТА
МЕЖЕВАНИЯ ТЕРРИТОРИИ**

Перечень и сведения об образуемых земельных участках

20-28-ДПТ-ПМ

Директор

Главный специалист



2021

Хотулева В.А.

Сенотрусов И.В.

Содержание

Состав основной части проекта межевания территории.....	3
Состав авторского коллектива.....	5
Введение.....	6
Перечень и сведения о площади образуемых земельных участков.....	6
Сведения о границах территории, в отношении которой утвержден проект межевания	26

Состав основной части проекта межевания территории

Номер п/п	Наименование	Примечание
Основная часть проекта межевания территории (утверждаемая)		
1	Перечень и сведения об образуемых земельных участках	20-28-ДПТ-ПМ
2	Чертеж межевания территории	20-28-ДПТ-ПМ-1 М 1:5000, 1:2000

ООО «Градостроительная мастерская «Линия»

4

Состав авторского коллектива

ООО «Градостроительная мастерская «Линия»	
Главный архитектор	Р.А. Хотулев
Главный инженер проекта	А.К. Щемелева
Главный архитектор проекта	В.А. Хотулева
Главный специалист (градостроительное межевание)	И.В. Сенотрусов
Главный специалист (вертикальная планировка территории, инженерная подготовка и инженерная защита территории)	Р.Е. Елшин
Архитектор	Ю.Е. Семенов
Нормоконтроль	Р.А. Хотулев

ООО «Градостроительная мастерская «Линия»

Введение

Предложения по внесению изменений в проект планировки территории особой экономической зоны туристско-рекреационного типа, созданной на территории муниципального образования Слюдянский район Иркутской области выполнены на основании Приказа АО «Особая экономическая зона «Иркутск» №68-14 от 18.06.2021г., в соответствии с техническим заданием (Приложение №1 к Договору №БГК-Д-20-0111 от 27.11.2020г) в части:

- определения границ образуемых земельных участков и границ сервитутов.

Перечень и сведения о площади образуемых земельных участков

1 этап. Образуемые земельные участки

Таблица 1

Образуемые земельные участки, которые после образования будут относиться к территориям общего пользования или имуществу общего пользования

Условный номер образуемого земельного участка	Площадь, кв. м	Вид разрешенного использования (числовое обозначение)	Возможные способы образования земельных участков
1	2	3	4
1 этап межевания территории			
Предгорная планировочная зона			
ЗУ:А:1/1	2915,0	Земельные участки (территории) общего пользования (12.0)	Раздел земельного участка 38:25:000000:139. Изменение вида разрешенного использования
ЗУ:А:1/2	16953,0	Земельные участки (территории) общего пользования (12.0)	Раздел земельного участка 38:25:000000:139. Изменение вида разрешенного использования
ЗУ:А:1/3	136599,0	Земельные участки (территории) общего пользования (12.0)	Раздел земельного участка 38:25:000000:139. Изменение вида разрешенного использования
ЗУ:А:1/4	119755,0	Земельные участки (территории) общего пользования (12.0)	Раздел земельного участка 38:25:000000:139. Изменение вида разрешенного использования
ЗУ:А:1/5	137490,0	Земельные участки (территории) общего пользования (12.0)	Раздел земельного участка 38:25:000000:139. Изменение вида разрешенного использования
ЗУ:А:1/6	78335,0	Земельные участки (территории) общего пользования (12.0)	Раздел земельного участка 38:25:000000:139. Изменение вида разрешенного использования
ЗУ:А:1/7	69053,0	Земельные участки (территории) общего пользования (12.0)	Раздел земельного участка 38:25:000000:139. Изменение вида разрешенного использования
ЗУ:А:1/8	557454,0	Земельные участки (территории) общего пользования (12.0)	Раздел земельного участка 38:25:000000:139. Изменение вида

ООО «Градостроительная мастерская «Линия»

1	2	3	4
1 этап межевания территории			
			разрешенного использования
ЗУ:А:1/9	202163,0	Земельные участки (территории) общего пользования (12.0)	Раздел земельного участка 38:25:000000:139. Изменение вида разрешенного использования
ЗУ:А:1/10	77017,0	Земельные участки (территории) общего пользования (12.0)	Раздел земельного участка 38:25:000000:139. Изменение вида разрешенного использования
ЗУ:А:1/11	9130,0	Земельные участки (территории) общего пользования (12.0)	Раздел земельного участка 38:25:000000:139. Изменение вида разрешенного использования
ЗУ:А:1/12	534,0	Земельные участки (территории) общего пользования (12.0)	Раздел земельного участка 38:25:041004:392. Изменение вида разрешенного использования
ЗУ:А:1/13	4676,0	Земельные участки (территории) общего пользования (12.0)	Раздел земельного участка 38:25:020106:849. Изменение вида разрешенного использования
ЗУ:А:1/14	4897,0	Земельные участки (территории) общего пользования (12.0)	Раздел земельного участка 38:25:000000:1554. Изменение вида разрешенного использования
ЗУ:А:1/15	14157,0	Земельные участки (территории) общего пользования (12.0)	Раздел земельного участка 38:25:000000:1554. Изменение вида разрешенного использования
ЗУ:А:1/16	2090,0	Земельные участки (территории) общего пользования (12.0)	Раздел земельного участка 38:25:000000:1554. Изменение вида разрешенного использования
ЗУ:А:1/17	2245,0	Земельные участки (территории) общего пользования (12.0)	Раздел земельного участка 38:25:000000:1554. Изменение вида разрешенного использования
ЗУ:А:1/18	9370,0	Земельные участки (территории) общего пользования (12.0)	Раздел земельного участка 38:25:000000:1554. Изменение вида разрешенного использования
ЗУ:А:1/19	2190,0	Земельные участки (территории) общего пользования (12.0)	Раздел земельного участка 38:25:000000:1554. Изменение вида разрешенного использования
ЗУ:А:1/20	328,0	Земельные участки (территории) общего пользования (12.0)	Раздел земельного участка 38:25:000000:1552. Изменение вида разрешенного использования
ЗУ:А:1/21	67,0	Земельные участки (территории) общего пользования (12.0)	Раздел земельного участка 38:25:000000:1552. Изменение вида разрешенного использования
ЗУ:А:1/22	277,0	Земельные участки (территории) общего пользования (12.0)	Раздел земельного участка 38:25:000000:1552. Изменение вида разрешенного использования
ЗУ:А:1/23	195,0	Земельные участки (территории) общего пользования (12.0)	Раздел земельного участка 38:25:000000:1552. Изменение вида разрешенного использования
ЗУ:А:1/24	54,0	Земельные участки (территории) общего пользования (12.0)	Раздел земельного участка 38:25:000000:906. Изменение вида

ООО «Градостроительная мастерская «Линия»

1	2	3	4
1 этап межевания территории			
			разрешенного использования
ЗУ:А:1/25	516,0	Земельные участки (территории) общего пользования (12.0)	Раздел земельного участка 38:25:000000:1552. Изменение вида разрешенного использования
ЗУ:А:1/26	3835,0	Земельные участки (территории) общего пользования (12.0)	Раздел земельного участка 38:25:000000:1554. Изменение вида разрешенного использования
ЗУ:А:1/27	2111,0	Земельные участки (территории) общего пользования (12.0)	Раздел земельного участка 38:25:000000:1554. Изменение вида разрешенного использования
ЗУ:А:1/28	4246,0	Земельные участки (территории) общего пользования (12.0)	Раздел земельного участка 38:25:020106:855. Изменение вида разрешенного использования
ЗУ:А:1/29	3715,0	Земельные участки (территории) общего пользования (12.0)	Раздел земельного участка 38:25:020106:855. Изменение вида разрешенного использования
ЗУ:А:1/30	645,0	Земельные участки (территории) общего пользования (12.0)	Раздел земельного участка 38:25:020106:855. Изменение вида разрешенного использования
ЗУ:А:1/31	294,0	Земельные участки (территории) общего пользования (12.0)	Раздел земельного участка 38:25:000000:1001. Изменение вида разрешенного использования
ЗУ:А:1/32	20372,0	Земельные участки (территории) общего пользования (12.0)	Раздел земельного участка 38:25:000000:1001. Изменение вида разрешенного использования
ЗУ:А:1/33	1413,0	Земельные участки (территории) общего пользования (12.0)	Раздел земельного участка 38:25:000000:1001. Изменение вида разрешенного использования
ЗУ:А:1/34	1262,0	Земельные участки (территории) общего пользования (12.0)	Раздел земельного участка 38:25:041004:146. Изменение вида разрешенного использования
ЗУ:А:1/35	2922,0	Земельные участки (территории) общего пользования (12.0)	Раздел земельного участка 38:25:000000:1001. Изменение вида разрешенного использования
ЗУ:А:1/36	609,0	Земельные участки (территории) общего пользования (12.0)	Раздел земельного участка 38:25:000000:1001. Изменение вида разрешенного использования
ЗУ:А:1/37	9362,0	Земельные участки (территории) общего пользования (12.0)	Раздел земельного участка 38:25:000000:1001. Изменение вида разрешенного использования
ЗУ:А:1/38	1012,0	Земельные участки (территории) общего пользования (12.0)	Раздел земельного участка 38:25:041004:162. Изменение вида разрешенного использования
ЗУ:А:1/39	21,0	Земельные участки (территории) общего пользования (12.0)	Раздел земельного участка 38:25:000000:139. Изменение вида разрешенного использования
ЗУ:А:1/40	722,0	Земельные участки (территории) общего пользования (12.0)	Раздел земельного участка 38:25:041004:241. Изменение вида

ООО «Градостроительная мастерская «Линия»

Таблица 4

1	2	3	4
1 этап межевания территории			
			38:25:020102:320. Изменение вида разрешенного использования
ЗУ:Б:2/14	367,0	Коммунальное обслуживание (3.1)	Раздел земельного участка 38:25:020102:320. Изменение вида разрешенного использования
ЗУ:Б:2/15	24345,0	Коммунальное обслуживание (3.1)	Раздел земельного участка 38:25:020102:354. Изменение вида разрешенного использования
ЗУ:Б:2/16	9978,0	Коммунальное обслуживание (3.1)	Раздел земельного участка 38:25:000000:4. Изменение вида разрешенного использования
ЗУ:Б:2/17	1727,0	Коммунальное обслуживание (3.1)	Раздел земельного участка 38:25:020102:4915. Изменение вида разрешенного использования
ЗУ:Б:2/18	594,0	Коммунальное обслуживание (3.1)	Раздел земельного участка 38:25:020102:4915. Изменение вида разрешенного использования
ЗУ:Б:2/19	27019,0	Предпринимательство (4.0)	Раздел земельного участка 38:25:020102:355. Изменение вида разрешенного использования
ЗУ:Б:2/20	282,0	Коммунальное обслуживание (3.1)	Раздел земельного участка 38:25:020102:355. Изменение вида разрешенного использования
ЗУ:Б:2/21	13604,0	Предпринимательство (4.0)	Раздел земельного участка 38:25:020102:355. Изменение вида разрешенного использования
ЗУ:Б:2/22	304,0	Коммунальное обслуживание (3.1)	Раздел земельного участка 38:25:020102:355. Изменение вида разрешенного использования
ЗУ:Б:2/23	23836,0	Спорт (5.1)	Раздел земельного участка 38:25:020102:355. Изменение вида разрешенного использования
ЗУ:Б:2/24	241,0	Коммунальное обслуживание (3.1)	Раздел земельного участка 38:25:020102:355. Изменение вида разрешенного использования
ЗУ:Б:2/25	83,0	Коммунальное обслуживание (3.1)	Раздел земельного участка 38:25:020102:355. Изменение вида разрешенного использования
ЗУ:Б:2/26	4128,0	Обслуживание автотранспорта (4.9)	Раздел земельного участка 38:25:020102:4518. Изменение вида разрешенного использования
ЗУ:Б:2/27	7268,0	Предпринимательство (4.0)	Раздел земельного участка 38:25:020102:355. Изменение вида разрешенного использования
ЗУ:Б:2/28	265,0	Коммунальное обслуживание (3.1)	Раздел земельного участка 38:25:020102:355. Изменение вида разрешенного использования
ЗУ:Б:2/29	152120,0	Предпринимательство (4.0)	Раздел земельного участка

ООО «Градостроительная мастерская «Алиния»

Образуемые земельные участки

Условный номер образуемого земельного участка	Площадь, кв. м	Вид разрешенного использования (числовое обозначение ¹)	Возможные способы образования земельных участков
1	2	3	4
2 этап межевания территории			
Предгорная планировочная зона			
23У:А:2/1	35110,0	Предпринимательство (4.0)	Перераспределение земельных участков: ЗУ:А:2/10, ЗУ:А:2/11, ЗУ:А:2/12. Изменение вида разрешенного использования
23У:А:2/2	11963,0	Гостиничное обслуживание (4.7)	Перераспределение земельных участков: ЗУ:А:2/10, ЗУ:А:2/11, ЗУ:А:2/12. Изменение вида разрешенного использования
23У:А:2/3	370579,0	Оборудованные площадки для занятий спортом (5.1.4)	Перераспределение земельного участка ЗУ:А:2/15 и земель, государственная собственность на которые не разграничена. Изменение вида разрешенного использования
23У:А:2/4	33206,0	Оборудованные площадки для занятий спортом (5.1.4)	Перераспределение земельных участков: 38:25:000000:866, ЗУ:А:2/20, ЗУ:А:2/22. Изменение вида разрешенного использования
23У:А:2/5	164,0	Предоставление коммунальных услуг (3.1.1)	Перераспределение земельных участков: 38:25:000000:866, ЗУ:А:2/20, ЗУ:А:2/22. Изменение вида разрешенного использования
23У:А:2/6	31211,0	Гостиничное обслуживание (4.7)	Перераспределение земельных участков: 38:25:000000:866, ЗУ:А:2/20, ЗУ:А:2/22. Изменение вида разрешенного использования
23У:А:2/7	469,0	Предоставление коммунальных услуг (3.1.1)	Перераспределение земельного участка ЗУ:А:2/23 и земель, государственная собственность на которые не разграничена
23У:А:2/8	14747,0	Предпринимательство (4.0)	Объединение земельных участков: ЗУ:А:2/34, ЗУ:А:2/36
23У:А:2/9	12622,0	Предпринимательство (4.0)	Объединение земельных участков: ЗУ:А:2/42, ЗУ:А:2/43
23У:А:2/10	16522,0	Предпринимательство (4.0)	Объединение земельных участков: ЗУ:А:2/46, 38:25:041004:148. Изменение вида разрешенного использования
23У:А:2/11	230,0	Коммунальное обслуживание (3.1)	Перераспределение земельного участка ЗУ:А:2/51 и земель, государственная собственность на которые не разграничена.
23У:А:2/12	10743,0	Предпринимательство (4.0)	Объединение земельных участков: ЗУ:А:2/52, ЗУ:А:2/53, ЗУ:А:2/54

ООО «Градостроительная мастерская «Алиния»

1	2	3	4
1 этап межевания территории			
			38:25:020102:325. Изменение вида разрешенного использования
ЗУ:Б:2/30	337,0	Коммунальное обслуживание (3.1)	Раздел земельного участка 38:25:020102:325. Изменение вида разрешенного использования

¹ В соответствии с классификатором видов разрешенного использования земельных участков, утвержденным приказом Федеральной службы государственной регистрации, кадастра и картографии от 10 ноября 2020 г. № П/0412 «Об утверждении классификатора видов разрешенного использования земельных участков»

Таблица 3

2 этап. образуемые земельные участки

Образуемые земельные участки, которые после образования будут относиться к территориям общего пользования или имуществу общего пользования

Условный номер образуемого земельного участка	Площадь, кв. м	Вид разрешенного использования (числовое обозначение ¹)	Возможные способы образования земельных участков
2 этап межевания территории			
Предгорная планировочная зона			
23У:А:1/1	1029,0	Земельные участки (территории) общего пользования (12.0)	Перераспределение земельного участка ЗУ:А:1/38 и земель, государственная собственность на которые не разграничена.
23У:А:1/2	10214,0	Земельные участки (территории) общего пользования (12.0)	Перераспределение земельных участков: 38:25:000000:1553, ЗУ:А:1/11, ЗУ:А:1/39, ЗУ:А:1/40, ЗУ:А:1/41, ЗУ:А:1/42. Изменение вида разрешенного использования
23У:А:1/3	501,0	Земельные участки (территории) общего пользования (12.0)	Перераспределение земельных участков: 38:25:000000:1553, ЗУ:А:1/11, ЗУ:А:1/39, ЗУ:А:1/40, ЗУ:А:1/41, ЗУ:А:1/42. Изменение вида разрешенного использования

¹ В соответствии с классификатором видов разрешенного использования земельных участков, утвержденным приказом Федеральной службы государственной регистрации, кадастра и картографии от 10 ноября 2020 г. № П/0412 «Об утверждении классификатора видов разрешенного использования земельных участков»

ООО «Градостроительная мастерская «Алиния»

1	2	3	4
2 этап межевания территории			
23У:А:2/13	26604,0	Предпринимательство (4.0)	Объединение земельных участков: ЗУ:А:2/55, ЗУ:А:2/56, ЗУ:А:2/57
Прибрежная планировочная зона			
23У:Б:2/1	512,0	Коммунальное обслуживание (3.1)	Объединение земельных участков: 38:25:020102:4417, ЗУ:Б:2/25
23У:Б:2/2	148844,0	Предпринимательство (4.0)	Объединение земельных участков: ЗУ:Б:2/13, ЗУ:Б:2/15

¹ В соответствии с классификатором видов разрешенного использования земельных участков, утвержденным приказом Федеральной службы государственной регистрации, кадастра и картографии от 10 ноября 2020 г. № П/0412 «Об утверждении классификатора видов разрешенного использования земельных участков»

Таблица 5

Образуемые земельные участки

Условный номер образуемого земельного участка	Площадь, кв. м	Вид разрешенного использования (числовое обозначение ¹)	Возможные способы образования земельных участков
1	2	3	4
2 этап межевания территории			
Предгорная планировочная зона			
33У:А:2/1	10761,0	Предпринимательство (4.0)	Перераспределение земельного участка ЗУ:А:2/12 и земель, государственная собственность на которые не разграничена.
33У:А:2/2	26865,0	Предпринимательство (4.0)	Перераспределение земельного участка ЗУ:А:2/13 и земель, государственная собственность на которые не разграничена.

¹ В соответствии с классификатором видов разрешенного использования земельных участков, утвержденным приказом Федеральной службы государственной регистрации, кадастра и картографии от 10 ноября 2020 г. № П/0412 «Об утверждении классификатора видов разрешенного использования земельных участков»

Таблица 6

Перечень и сведения о земельных участках, в отношении которых устанавливается сервитут

Условный номер сервитута	Площадь, кв. м	Кадастровый номер и (или) условный номер ¹ земельного участка, в отношении которого устанавливается сервитут	Цель предоставления части земельных участков для установления сервитута
1	2	3	4
ЧЗУ:1	67471,0	- 38:25:020106:855; - 38:25:020106:835; - 38:25:000000:139; - 38:25:041004:162;	Для эксплуатации объекта: части сооружения – линейного объекта – пассажирская подвесная канатная дорога (ППДК)

ООО «Градостроительная мастерская «Алиния»



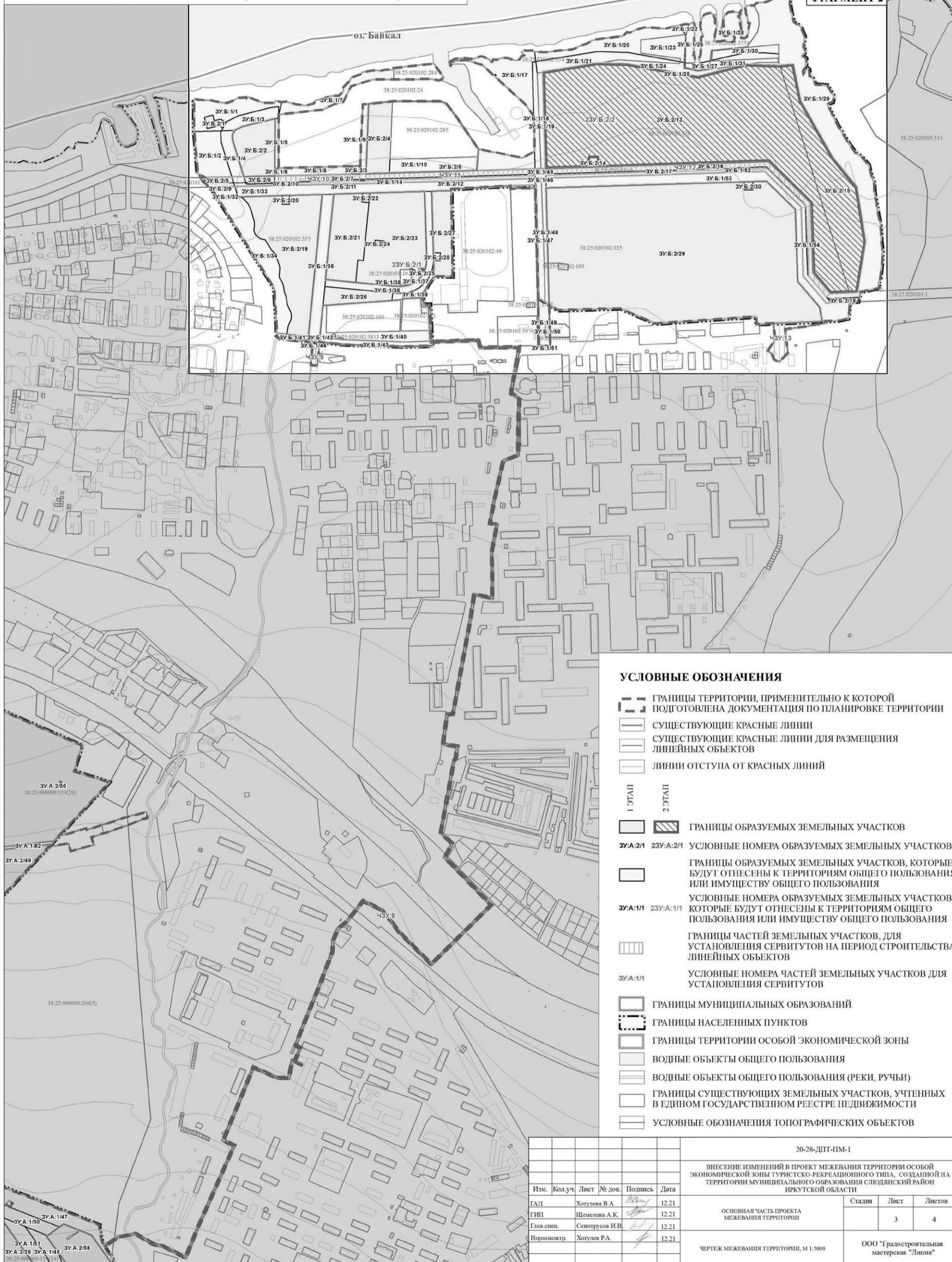
**ВНЕСЕНИЕ ИЗМЕНЕНИЙ В ПРОЕКТ МЕЖЕВАНИЯ ТЕРРИТОРИИ ОСОБОЙ ЭКОНОМИЧЕСКОЙ ЗОНЫ
ТУРИСТСКО-РЕКРЕАЦИОННОГО ТИПА, СОЗДАННОЙ НА ТЕРРИТОРИИ МУНИЦИПАЛЬНОГО ОБРАЗОВАНИЯ
СЛЮДЯНСКИЙ РАЙОН ИРКУТСКОЙ ОБЛАСТИ**

ЧЕРТЕЖ МЕЖЕВАНИЯ ТЕРРИТОРИИ

100 50 0 100
МЕТРЫ

ОСОБАЯ ЭКОНОМИЧЕСКАЯ ЗОНА, ПРИБРЕЖНАЯ ЧАСТЬ, М 1:5000

ФРАГМЕНТ 2



УСЛОВНЫЕ ОБОЗНАЧЕНИЯ

- ГРАНИЦЫ ТЕРРИТОРИИ, ПРИМЕНИТЕЛЬНО К КОТОРОЙ ПОДГОТОВЛЕНА ДОКУМЕНТАЦИЯ ПО ПЛАНИРОВКЕ ТЕРРИТОРИИ
- СУЩЕСТВУЮЩИЕ КРАСНЫЕ ЛИНИИ
- СУЩЕСТВУЮЩИЕ КРАСНЫЕ ЛИНИИ ДЛЯ РАЗМЕЩЕНИЯ ЛИНЕЙНЫХ ОБЪЕКТОВ
- ЛИНИИ ОТСТУПА ОТ КРАСНЫХ ЛИНИЙ
- 1 ЭТАЖ 2 ЭТАЖ
- ГРАНИЦЫ ОБРАЗУЕМЫХ ЗЕМЕЛЬНЫХ УЧАСТКОВ
- УСЛОВНЫЕ НОМЕРА ОБРАЗУЕМЫХ ЗЕМЕЛЬНЫХ УЧАСТКОВ
- ГРАНИЦЫ ОБРАЗУЕМЫХ ЗЕМЕЛЬНЫХ УЧАСТКОВ, КОТОРЫЕ БУДУТ ОТНЕСЕНЫ К ТЕРРИТОРИЯМ ОБЩЕГО ПОЛЬЗОВАНИЯ ИЛИ ИМУЩЕСТВУ ОБЩЕГО ПОЛЬЗОВАНИЯ
- УСЛОВНЫЕ НОМЕРА ОБРАЗУЕМЫХ ЗЕМЕЛЬНЫХ УЧАСТКОВ, КОТОРЫЕ БУДУТ ОТНЕСЕНЫ К ТЕРРИТОРИЯМ ОБЩЕГО ПОЛЬЗОВАНИЯ ИЛИ ИМУЩЕСТВУ ОБЩЕГО ПОЛЬЗОВАНИЯ
- ГРАНИЦЫ ЧАСТЕЙ ЗЕМЕЛЬНЫХ УЧАСТКОВ, ДЛЯ УСТАНОВЛЕНИЯ СЕРВИТУТОВ НА ПЕРИОД СТРОИТЕЛЬСТВА ЛИНЕЙНЫХ ОБЪЕКТОВ
- УСЛОВНЫЕ НОМЕРА ЧАСТЕЙ ЗЕМЕЛЬНЫХ УЧАСТКОВ ДЛЯ УСТАНОВЛЕНИЯ СЕРВИТУТОВ
- ГРАНИЦЫ МУНИЦИПАЛЬНЫХ ОБРАЗОВАНИЙ
- ГРАНИЦЫ НАСЕЛЕННЫХ ПУНКТОВ
- ГРАНИЦЫ ТЕРРИТОРИИ ОСОБОЙ ЭКОНОМИЧЕСКОЙ ЗОНЫ
- ВОДНЫЕ ОБЪЕКТЫ ОБЩЕГО ПОЛЬЗОВАНИЯ
- ВОДНЫЕ ОБЪЕКТЫ ОБЩЕГО ПОЛЬЗОВАНИЯ (РЕКИ, РУЧЬИ)
- ГРАНИЦЫ СУЩЕСТВУЮЩИХ ЗЕМЕЛЬНЫХ УЧАСТКОВ, УЧЕТНЫХ В ЕДИННОМ ГОСУДАРСТВЕННОМ РЕЕСТРЕ НЕДВИЖИМОСТИ
- УСЛОВНЫЕ ОБОЗНАЧЕНИЯ ТОПОГРАФИЧЕСКИХ ОБЪЕКТОВ

20-28-ДПТ-ПМ-1					
ВНЕСЕНИЕ ИЗМЕНЕНИЙ В ПРОЕКТ МЕЖЕВАНИЯ ТЕРРИТОРИИ ОСОБОЙ ЭКОНОМИЧЕСКОЙ ЗОНЫ ТУРИСТСКО-РЕКРЕАЦИОННОГО ТИПА, СОЗДАННОЙ НА ТЕРРИТОРИИ МУНИЦИПАЛЬНОГО ОБРАЗОВАНИЯ СЛЮДЯНСКИЙ РАЙОН ИРКУТСКОЙ ОБЛАСТИ					
Изм.	Кол.уч.	Лист	№ док.	Подпись	Дата
ГАП		Хотулева В.А.		<i>[Signature]</i>	12.21
ГИП		Щемелева А.К.		<i>[Signature]</i>	12.21
Глав.спец.		Сенотуров И.В.		<i>[Signature]</i>	12.21
Нормоконтр.		Хотулев Р.А.		<i>[Signature]</i>	12.21

Основная часть проекта межевания территории	Страниц	Лист	Листов
		3	4

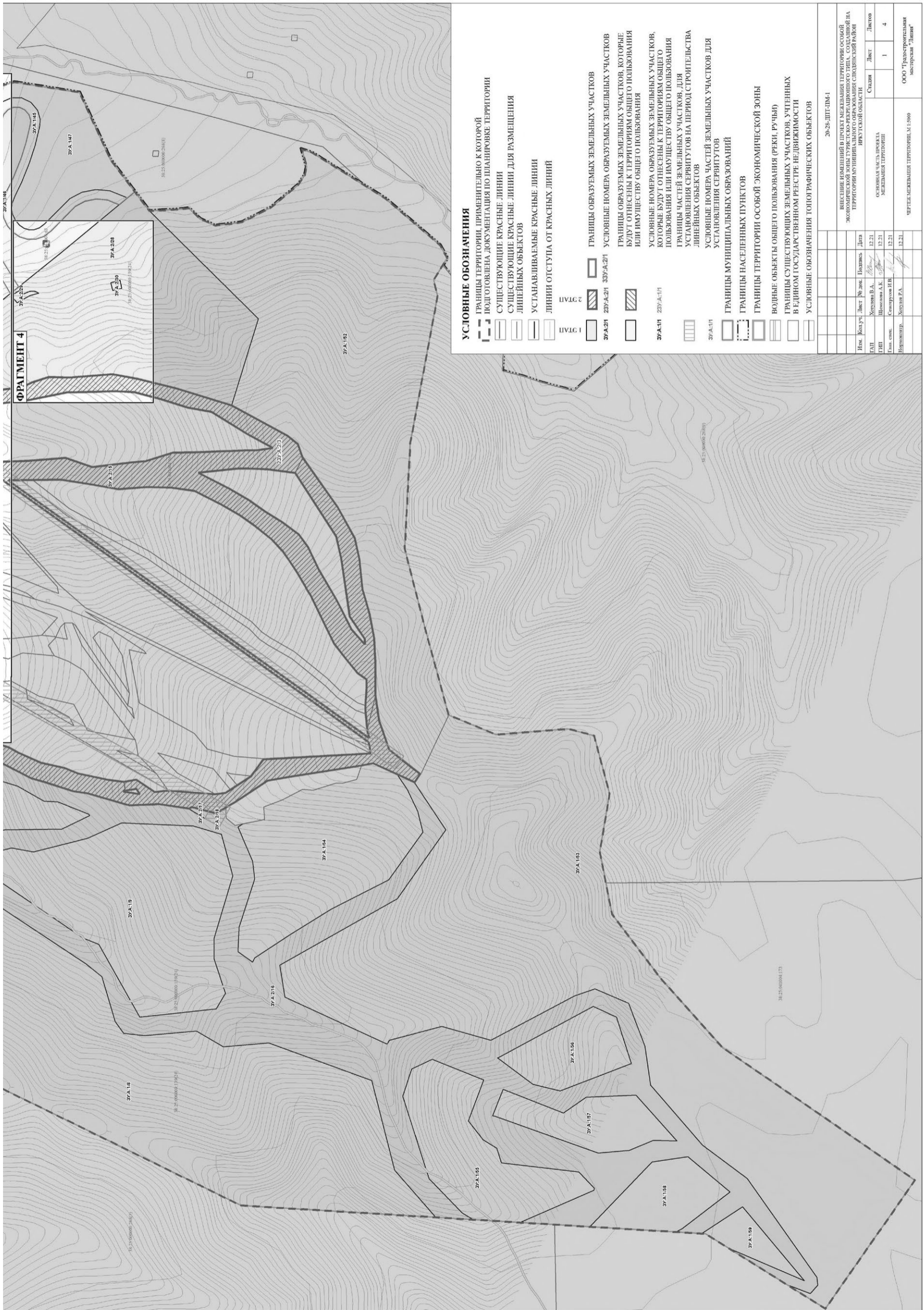
ЧЕРТЕЖ МЕЖЕВАНИЯ ТЕРРИТОРИИ, М 1:5000

ООО "Градостроительная мастерская "Линия"

ВНЕСЕНИЕ ИЗМЕНЕНИЙ В ПРОЕКТ МЕЖЕВАНИЯ ТЕРРИТОРИИ ОСОБОЙ ЭКОНОМИЧЕСКОЙ ЗОНЫ ТУРИСТско-РЕКРЕАЦИОННОГО ТИПА,
СОЗДАННОЙ НА ТЕРРИТОРИИ МУНИЦИПАЛЬНОГО ОБРАЗОВАНИЯ СЛЮДЯНСКИЙ РАЙОН ИРКУТСКОЙ ОБЛАСТИ

ЧЕРТЕЖ МЕЖЕВАНИЯ ТЕРРИТОРИИ



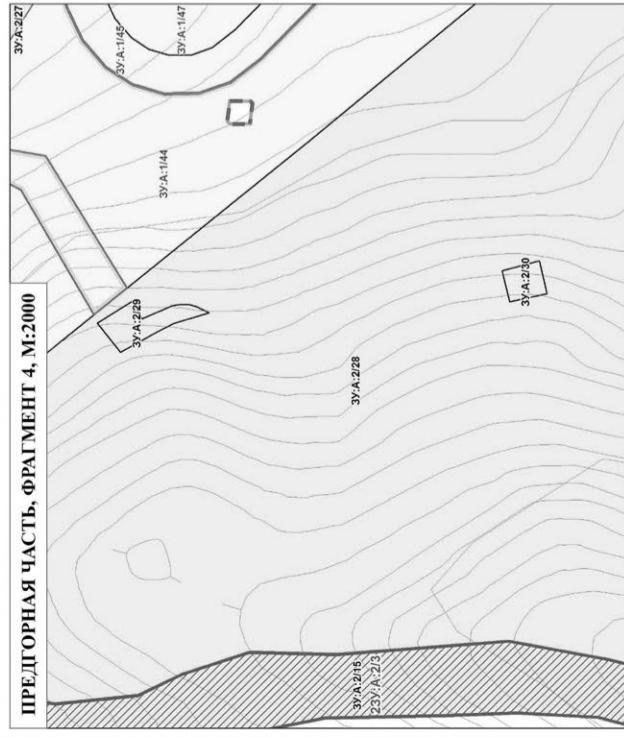


30-25-ЛПТ-ПМ-1			
ВНЕШНИЕ ИЗМЕНЕНИЯ В ПРОЕКТЕ МЕЖЛИЦАЯ ТЕРРИТОРИИ ОСОБОЙ ЭКОНОМИЧЕСКОЙ ЗОНЫ ТУРИСТско-РЕКРЕАЦИОННОГО ТИПА, СОЗДАНОЙ НА ТЕРРИТОРИИ МУНИЦИПАЛЬНОГО ОБРАЗОВАНИЯ «СЛЕПЦОВСКИЙ РАЙОН ИРКУТСКОЙ ОБЛАСТИ»			
Имя	Колучи	Лист	№ док. Подпись
ЛП	Худяков В.А.	12/21	
ТП	Шелепова А.К.	12/21	
Тех. сост.	Семезоров И.В.	12/21	
Исполнитель	Худяков В.А.	12/21	
ООО «Трансстройсервис» мастерская "Линия"			
Страна	Лист	Листов	
	1	4	





- УСЛОВНЫЕ ОБОЗНАЧЕНИЯ**
- Границы территории, применительно к которой подготовлена документация по планировке территории
 - Существующие красные линии для размещения линейных объектов
 - Линии отступа от красных линий
 - Границы образуемых земельных участков
 - Условные номера образуемых земельных участков
 - Границы образуемых земельных участков, которые будут отнесены к территориям общего пользования или имуществу общего пользования
 - Условные номера образуемых земельных участков, которые будут отнесены к территориям общего пользования или имуществу общего пользования
 - Границы частей земельных участков, для установления сервитутов на период строительства линейных объектов
 - Условные номера частей земельных участков для установления сервитутов
 - Границы муниципальных образований
 - Границы населенных пунктов
 - Границы территории особой экономической зоны
 - Водные объекты общего пользования (реки, ручьи)
 - Границы существующих земельных участков, учтенных в Едином государственном реестре недвижимости
 - Условные обозначения топографических объектов



№ 26-П/П/2021

Исполнение: 10.01.2022

Исполнитель: ООО "Геоинформационные технологии "Линей"

Имя	Возраст	Лист	№ лист	Получено	Дата
И.И.И.	30	1	1	10.01.2022	10.01.2022
И.И.И.	30	2	2	10.01.2022	10.01.2022
И.И.И.	30	3	3	10.01.2022	10.01.2022
И.И.И.	30	4	4	10.01.2022	10.01.2022



ВНЕСЕНИЕ ИЗМЕНЕНИЙ В ПРОЕКТ МЕЖЕВАНИЯ ТЕРРИТОРИИ ОСОБОЙ ЭКОНОМИЧЕСКОЙ ЗОНЫ ТУРИСТСКО-РЕКРЕАЦИОННОГО ТИПА, СОЗДАННОЙ НА ТЕРРИТОРИИ МУНИЦИПАЛЬНОГО ОБРАЗОВАНИЯ СЛЮДЯНСКИЙ РАЙОН ИРКУТСКОЙ ОБЛАСТИ

ЧЕРТЕЖ МЕЖЕВАНИЯ ТЕРРИТОРИИ

ОСОБАЯ ЭКОНОМИЧЕСКАЯ ЗОНА, ПРИБРЕЖНАЯ ЧАСТЬ, ФРАГМЕНТ 2, М:2000



ПРАВИТЕЛЬСТВО ИРКУТСКОЙ ОБЛАСТИ

ПОСТАНОВЛЕНИЕ

16 декабря 2021 года

Иркутск

№ 1001-пп

О внесении изменений в отдельные постановления Правительства Иркутской области

В целях приведения в соответствие с Федеральным законом от 29 декабря 2020 года № 473-ФЗ «О внесении изменений в отдельные законодательные акты Российской Федерации», в соответствии со статьей 26.3-1 Федерального закона от 6 октября 1999 года № 184-ФЗ «Об общих принципах организации законодательных (представительных) и исполнительных органов государственной власти субъектов Российской Федерации», руководствуясь частью 4 статьи 66, статьей 67 Устава Иркутской области, Правительство Иркутской области

ПОСТАНОВЛЯЕТ:

1. Внести в постановление администрации Иркутской области от 3 декабря 2007 года № 281-па «О мерах социальной поддержки отдельных категорий граждан в Иркутской области» следующие изменения:

1) в пункте 1:

в подпункте 1 слова «за II квартал года, предшествующего году» заменить словами «на дату»;

в подпункте 2 слова «за II квартал года, предшествующего году» заменить словами «на дату»;

в подпункте 5 слова «за II квартал года, предшествующего году» заменить словами «на дату»;

2) в подпункте 4 пункта 1' слова «за II квартал года, предшествующего году» заменить словами «на дату».

2. Внести в Положение об оказании адресной материальной помощи на территории Иркутской области, утвержденное постановлением Правительства Иркутской области от 23 сентября 2015 года № 483-пп, следующие изменения:

1) в пункте 2:

в подпункте 2 слова «за II квартал года, предшествующего году» заменить словами «на дату»;

в подпункте 4 слова «за II квартал года, предшествующего году» заменить словами «на дату»;

в подпункте 5 слова «за II квартал года, предшествующего году» заменить словами «на дату»;

2) в пункте 4:

в подпункте 1 слова «, установленной в Иркутской области за II квартал года, предшествующего году обращения за оказанием адресной материальной помощи, по району (местности), в котором (которой) проживает семья (одиноко проживающий гражданин), для социально-демографических групп населения,» исключить;

в подпункте 2 слова «, установленной в Иркутской области за II квартал года, предшествующего году обращения за оказанием адресной материальной помощи, по району (местности), в котором (которой) проживает семья (одиноко проживающий гражданин), для социально-демографических групп населения,» исключить.

3. Внести в подпункт 3 пункта 7 Положения о предоставлении многодетным семьям в Иркутской области ежегодной денежной выплаты для подготовки детей к школе в 2017-2024 годах, утвержденного постановлением Правительства Иркутской области от 8 сентября 2016 года № 555-пп, изменение, заменив слова «за II квартал года, предшествующего году» словами «на дату».

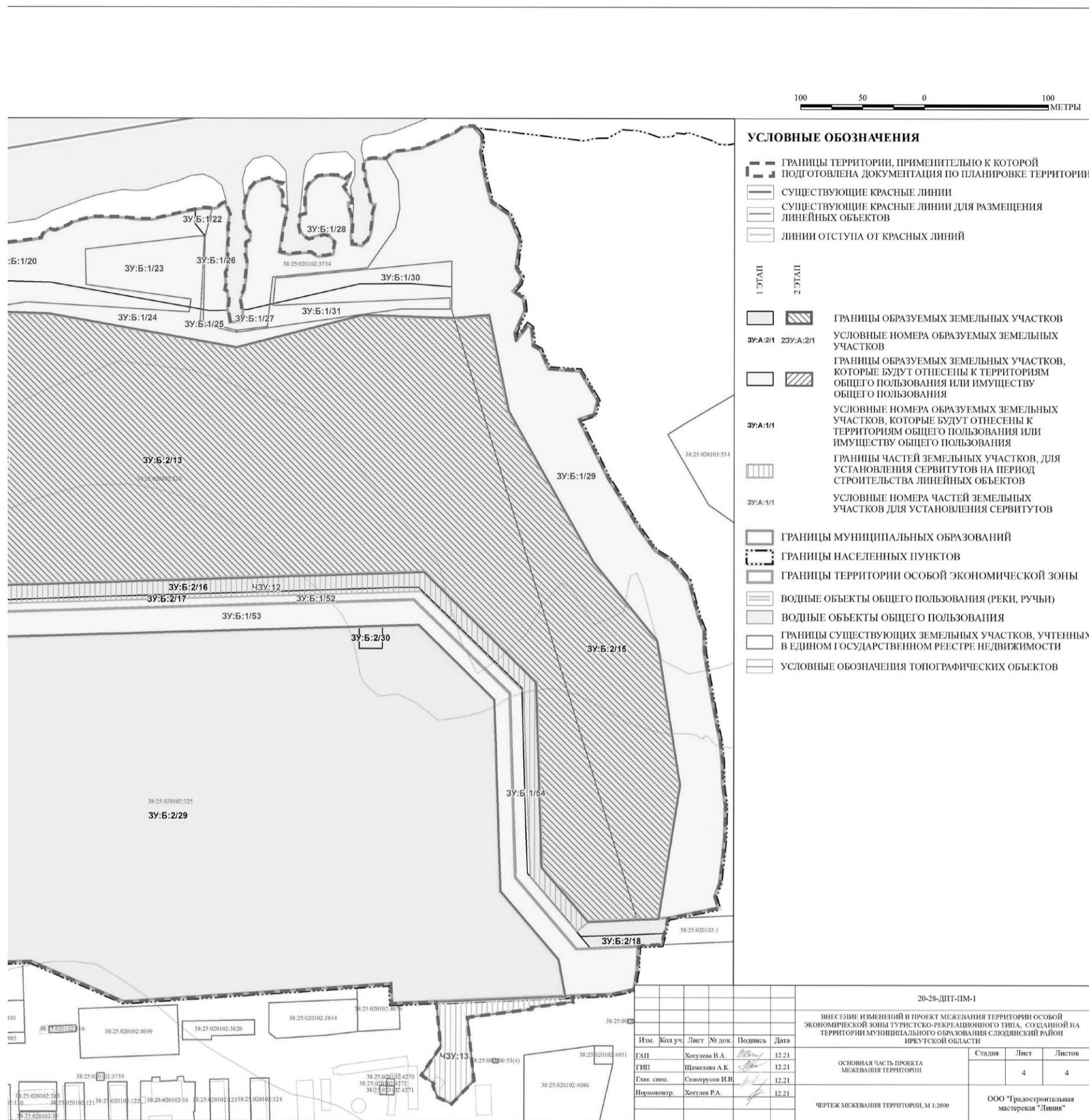
4. Настоящее постановление подлежит официальному опубликованию в общественно-политической газете «Областная», сетевом издании «Официальный интернет-портал правовой информации Иркутской области» (ogirk.ru), а также на «Официальном интернет-портале правовой информации» (www.pravo.gov.ru).

5. Настоящее постановление вступает в силу со дня его официального опубликования.

Первый заместитель Губернатора Иркутской области –

Председатель Правительства Иркутской области

К.Б. Зайцев



ПРАВИТЕЛЬСТВО ИРКУТСКОЙ ОБЛАСТИ

ПОСТАНОВЛЕНИЕ

17 декабря 2021 года

Иркутск

№ 1009-пп

О внесении изменений в пункт 7 Положения об агентстве по туризму Иркутской области

В соответствии с Федеральным законом от 2 июля 2021 года № 318-ФЗ «О внесении изменений в Федеральный закон «Об основах туристской деятельности в Российской Федерации» и статью 7 Федерального закона «О развитии сельского хозяйства», Федеральным законом от 20 апреля 2021 года № 93-ФЗ «О внесении изменений в Федеральный закон «Об основах туристской деятельности в Российской Федерации» в части правового регулирования деятельности экскурсоводов (гидов), гидов-переводчиков и инструкторов-проводников», руководствуясь частью 4 статьи 66, статьей 67 Устава Иркутской области, Правительство Иркутской области

ПОСТАНОВЛЯЕТ:

- Внести в пункт 7 Положения об агентстве по туризму Иркутской области, утвержденного постановлением Правительства Иркутской области от 29 декабря 2009 года № 413/192-пп, следующие изменения:
 - подпункт 2 после слов «социального туризма,» дополнить словами «сельского туризма,»;
 - подпункт 16 изложить в следующей редакции: «16) участие в организации профессионального образования, дополнительного образования и профессионального обучения в сфере туризма,»;

- пункт 24 признать утратившим силу;
- в пункте 25 слова «ЦЭЗ БПТ» заменить словами «центральной эко-логической зоне Байкальской природной территории в Иркутской области (далее – ЦЭЗ БПТ)»;
- дополнить подпунктами 32-34 следующего содержания:
 - создание аттестационной комиссии для аттестации экскурсоводов (гидов) и гидов-переводчиков, внесение сведений об экскурсоводах (о гидах) и о гидах-переводчиках в единый федеральный реестр экскурсоводов (гидов) и гидов-переводчиков;
 - утверждение формы нагрудной идентификационной карточки экскурсовода (гида) или гида-переводчика;
 - организация и осуществление регионального государственного контроля (надзора) за деятельностью организаций, индивидуальных предпринимателей и физических лиц, применяющих специальный налоговый режим, которые оказывают услуги экскурсоводов (гидов), гидов-переводчиков и (или) инструкторов-проводников.»
- Настоящее постановление подлежит официальному опубликованию в общественно-политической газете «Областная», сетевом издании «Официальный интернет-портал правовой информации Иркутской области» (ogirrk.ru), а также на «Официальном интернет-портале правовой информации» (www.pravo.gov.ru).
- Настоящее постановление вступает в силу с 1 января 2022 года, за исключением подпунктов 2-5 пункта 1 настоящего постановления. Подпункты 2-5 пункта 1 настоящего постановления вступают в силу с 1 июля 2022 года.

Первый заместитель Губернатора Иркутской области -
Председатель Правительства Иркутской области
К.Б. Зайцев

ПРАВИТЕЛЬСТВО ИРКУТСКОЙ ОБЛАСТИ

ПОСТАНОВЛЕНИЕ

17 декабря 2021 года

Иркутск

№ 1015-пп

Об утверждении детализированного перечня мероприятий, реализуемых в рамках инфраструктурных проектов Иркутской области, отобранных в соответствии с постановлением Правительства Российской Федерации от 14 июля 2021 года № 1189 «Об утверждении Правил отбора инфраструктурных проектов, источником финансового обеспечения расходов на реализацию которых являются бюджетные кредиты из федерального бюджета бюджетам субъектов Российской Федерации на финансовое обеспечение реализации инфраструктурных проектов, и о внесении изменений в Положение о Правительственной комиссии по региональному развитию в Российской Федерации»

В соответствии с Правилами предоставления, использования и возврата субъектами Российской Федерации бюджетных кредитов, полученных из федерального бюджета на финансовое обеспечение реализации инфраструктурных проектов, утвержденным постановлением Правительства Российской Федерации от 14 июля 2021 года № 1190, руководствуясь пунктом 4 статьи 66, статьей 67 Устава Иркутской области, Правительство Иркутской области

ПОСТАНОВЛЯЕТ:

1. Утвердить детализированный перечень мероприятий, реализуемых в рамках инфраструктурных проектов Иркутской области, отобранных в соответствии с постановлением Правительства Российской Федерации от 14 июля 2021 года № 1189 «Об утверждении Правил отбора инфраструктурных проектов, источником финансового обеспечения расходов на реализацию которых являются бюджетные кредиты из федерального бюджета бюджетам субъектов Российской Федерации на финансовое обеспечение реализации инфраструктурных проектов, и о внесении изменений в Положение о Правительственной комиссии по региональному развитию в Российской Федерации» (далее – детализированный перечень) (прилагается).

2. Реализация инфраструктурных проектов Иркутской области, отобранных в соответствии с постановлением Правительства Российской Федерации от 14 июля 2021 года № 1189 «Об утверждении Правил отбора инфраструктурных проектов, источником финансового обеспечения расходов на реализацию которых являются бюджетные кредиты из федерального бюджета бюджетам субъектов Российской Федерации на финансовое обеспечение реализации инфраструктурных проектов, и о внесении изменений в Положение о Правительственной комиссии по региональному развитию в Российской Федерации» (далее – инфраструктурные проекты), осуществляется на основании соглашения, заключаемого между Правительством Иркутской области и Министерством строительства и жилищно-коммунального хозяйства Российской Федерации, в соответствии с формой, определяемой Министерством строительства и жилищно-коммунального хозяйства Российской Федерации.

3. Министерству строительства Иркутской области: после утверждения постановления направить его в Министерство строительства и жилищно-коммунального хозяйства Российской Федерации и Федеральное казначейство, а также направлять изменения, вносимые в него; совместно с министерством жилищной политики и энергетики Иркутской области, министерством финансов Иркут-

ской области, министерством экономического развития и промышленности Иркутской области обеспечить представление сведений о реализации инфраструктурных проектов в Министерство строительства и жилищно-коммунального хозяйства Российской Федерации ежеквартально, до 25-го числа месяца, следующего за отчетным кварталом по форме, определяемой Министерством строительства и жилищно-коммунального хозяйства Российской Федерации.

4. Министерству финансов Иркутской области:

совместно с министерством жилищной политики и энергетики Иркутской области, министерством строительства Иркутской области и министерством экономического развития и промышленности Иркутской области обеспечить подготовку и направление заявления за подписью Губернатора Иркутской области в Министерство финансов Российской Федерации о предоставлении бюджетного кредита в течение 30 рабочих дней со дня утверждения постановления с указанием источников финансирования мероприятий и сроков реализации инфраструктурных проектов;

обеспечить заключение соглашения о предоставлении бюджетного кредита с Министерством финансов Российской Федерации в соответствии с формой, определяемой Министерством финансов Российской Федерации;

обеспечить представление отчета о направлении средств бюджетного кредита на цели, предусмотренные пунктом 2 Правил предоставления, использования и возврата субъектами Российской Федерации бюджетных кредитов, полученных из федерального бюджета на финансовое обеспечение реализации инфраструктурных проектов, утвержденным постановлением Правительства Российской Федерации от 14 июля 2021 года № 1190, в Министерство финансов Российской Федерации по форме, определяемой Министерством финансов Российской Федерации, ежеквартально, до 25-го числа, следующего за отчетным кварталом, до полного погашения задолженности по бюджетному кредиту;

обеспечить ведение обособленного учета операций по поступлению бюджетных кредитов.

5. Министерству жилищной политики и энергетики Иркутской области, министерству строительства Иркутской области:

обеспечить согласование и подписание с Министерством строительства и жилищно-коммунального хозяйства Российской Федерации соглашения о реализации инфраструктурных проектов в соответствии с формой, определяемой Министерством строительства и жилищно-коммунального хозяйства Российской Федерации;

представить в министерство финансов Иркутской области информацию в рамках своей компетенции об инфраструктурных проектах с указанием мероприятий, реализуемых в рамках инфраструктурных проектов, их источников финансирования и сроков реализации для подготовки заявления Губернатора Иркутской области в Министерство финансов Российской Федерации о предоставлении бюджетного кредита, в течение 10 рабочих дней со дня утверждения детализированного перечня мероприятий;

обеспечить ведение обособленного учета операций по осуществлению расходов бюджета субъекта Российской Федерации, источником финансового обеспечения которых являются средства бюджетного кредита.

6. Руководителям исполнительных органов государственной власти Иркутской области, указанным в детализированном перечне, обеспечить реализацию соответствующих мероприятий в соответствии с детализированным перечнем, а также представлять сведения о реализации инфраструктурных проектов в министерство строительства Иркутской области ежеквартально, до 15-го числа месяца, следующего за отчетным кварталом, по форме, определяемой министерством строительства Иркутской области.

7. Настоящее постановление подлежит официальному опубликованию в общественно-политической газете «Областная», сетевом издании «Официальный интернет-портал правовой информации Иркутской области» (ogirk.ru), а также на «Официальном интернет-портале правовой информации» (www.pravo.gov.ru).

Первый заместитель Губернатора Иркутской области – Председатель Правительства Иркутской области
К.Б. Зайцев

УТВЕРЖДЕН
постановлением Правительства Иркутской области
от 17 декабря 2021 года № 1015-пп

Детализированный перечень мероприятий, реализуемых в рамках инфраструктурных проектов Иркутской области, отобранных в соответствии с постановлением Правительства Российской Федерации от 14 июля 2021 года № 1189 «Об утверждении Правил отбора инфраструктурных проектов, источником финансового обеспечения расходов на реализацию которых являются бюджетные кредиты из федерального бюджета бюджетам субъектов Российской Федерации на финансовое обеспечение реализации инфраструктурных проектов, и о внесении изменений в Положение о Правительственной комиссии по региональному развитию в Российской Федерации»

№ п/п	Наименование проекта	Наименование объекта, адрес объекта	Квартал, годы проектирования/строительства/реконструкции объекта	Квартал, год от-крытия объекта/ завершения проектирования	Мощность, прирост мощности объекта, единица измерения	Предельная стоимость объекта (тыс. руб.)	Источники финансирования, в т. ч. по годам (тыс. руб.)	Всего	2021 год	2022 год	2023 год	Наименование главного распорядителя средств областного бюджета/ механизм предоставления средств	
1	2	3	4	5	6	7	8	9	10	11	12	13	
1	Комплексное развитие территории в пос. Малая Еланка Иркутского района	Всего по проекту:	x	x	x	x	Итого: 581 600,00 средства областного бюджета 578 734,00 в том числе за счет инфраструктурных бюджетных кредитов 578 734,00 средства бюджетов муниципальных образований Иркутской области 2 866,00	581 600,00	-	581 600,00	-	x	
		Проектирование тепловой магистрали от ТЭЦ-10 в г. Ангарске до котельной северного промышленного узла (КСПУ) г. Иркутска	1/2022-4/2023	4/2023	19 км, 2 трубы диаметром 800 мм, 366,2 Гкал/ч	295 000,00	Итого: 295 000,00 средства областного бюджета 295 000,00 в том числе за счет инфраструктурных бюджетных кредитов 295 000,00 средства бюджетов муниципальных образований Иркутской области -	295 000,00	-	295 000,00	-	Министерство строительства Иркутской области/ бюджетные инвестиции в объекты государственной областной собственности	
		Проектирование реконструкции канализационных очистных сооружений левого берега г. Иркутска	1/2022	4/2022	255 000 куб.м./сут.	286 600,00	Итого: 286 600,00 средства областного бюджета 283 734,00 в том числе за счет инфраструктурных бюджетных кредитов 283 734,00 средства бюджетов муниципальных образований Иркутской области 2 866,00	286 600,00	-	286 600,00	-	Министерство жилищной политики и энергетики Иркутской области/ межбюджетные трансферты	
2.	Комплексное развитие территории в предместье Рабочее г. Иркутска	Всего по проекту:	x	x	x	x	Итого: 4 846 416,23 средства областного бюджета 4 797 952,07 в том числе за счет инфраструктурных бюджетных кредитов 4 797 952,07 средства бюджетов муниципальных образований Иркутской области 48 464,16	4 846 416,23	-	1 863 129,10	2 983 287,13	Министерство жилищной политики и энергетики Иркутской области/ межбюджетные трансферты	
		Тепловая сеть от ТК-7Е по ул. Баррикад;	1/2022-4/2023	4/2023	8 555,8 м	2 804 813,95	Итого: 2 804 813,95 средства областного бюджета 2 776 765,86 в том числе за счет инфраструктурных бюджетных кредитов 2 776 765,86	2 804 813,95	-	1 823 129,10	981 684,85	Министерство жилищной политики и энергетики Иркутской области/ межбюджетные трансферты	
		Тепловая сеть от тепловой магистрали по ул. Баррикад до ТК-23д-25 со строительством НПС «Ядринцева»;					Итого: 2 776 765,86 средства областного бюджета 2 776 765,86 в том числе за счет инфраструктурных бюджетных кредитов 2 776 765,86	2 776 765,86	-	1 804 897,81	971 868,05		
		НПС «Лисиха-2»; Строительство ЦТП для переключения нагрузки потребителей предместий Рабочее, Радищева	1/2022-4/2023	4/2023	2 300 м.	428 424,49	Итого: 28 048,09 средства областного бюджета 28 048,09 в том числе за счет инфраструктурных бюджетных кредитов 28 048,09 средства бюджетов муниципальных образований Иркутской области -	28 048,09	-	18 231,29	9 816,80	Министерство жилищной политики и энергетики Иркутской области/ межбюджетные трансферты	
		Реконструкция самотечного канализационного трубопровода от территории ИВВАИУ до коллектора по улице Баррикад (на пересечении с улицей Детская)					Итого: 428 424,49 средства областного бюджета 424 140,29 в том числе за счет инфраструктурных бюджетных кредитов 424 140,29 средства бюджетов муниципальных образований Иркутской области 4 284,20	428 424,49	-	15 000,00	413 424,49		
Реконструкция напорных трубопроводов от КНС-20а по улицам Баррикад-Рабочее Штаба до КОС правого берега	1/2022-4/2023	4/2023	4 300 м.	1 613 177,79	Итого: 1 613 177,79 средства областного бюджета 1 597 045,92 в том числе за счет инфраструктурных бюджетных кредитов 1 597 045,92 средства бюджетов муниципальных образований Иркутской области 16 131,87	1 613 177,79	-	25 000,00	1 588 177,79	Министерство жилищной политики и энергетики Иркутской области/ межбюджетные трансферты			
Итого: 1 597 045,92 средства областного бюджета 1 597 045,92 в том числе за счет инфраструктурных бюджетных кредитов 1 597 045,92 средства бюджетов муниципальных образований Иркутской области 16 131,87	1 597 045,92	-	24 750,00	1 572 295,92									
3.	Комплексное развитие территории в г. Ангарске	Всего по проекту:	x	x	x	x	Итого: 547 500,00 средства областного бюджета 542 025,00 в том числе за счет инфраструктурных бюджетных кредитов 542 025,00 средства бюджетов муниципальных образований Иркутской области 5 475,00	547 500,00	-	355 900,00	191 600,00	x	
		Сооружение из стальных труб общей протяженностью 21 417,9 пог. м., в том числе: подземной прокладки в непроходных бетонных каналах 13 390,5 пог. м, воздушной прокладки на опорах 8 027,55 пог. м - Магистральная теплосеть №4 от ТЭЦ-9 (участок от пав. 287 до ТРП-1)	1/2022-4/2023	4/2023	21 417,9 пог. м.	547 500,00	Итого: 547 500,00 средства областного бюджета 542 025,00 в том числе за счет инфраструктурных бюджетных кредитов 542 025,00 средства бюджетов муниципальных образований Иркутской области 5 475,00	547 500,00	-	355 900,00	191 600,00		Министерство жилищной политики и энергетики Иркутской области/ межбюджетные трансферты
		Итого: 542 025,00 средства областного бюджета 542 025,00 в том числе за счет инфраструктурных бюджетных кредитов 542 025,00 средства бюджетов муниципальных образований Иркутской области 5 475,00					542 025,00	-	352 341,00	189 684,00			

1	2	3	4	5	6	7	8	9	10	11	12	13	
4.	Комплексное развитие территории в г. Усть-Кут с южной стороны микрорайона Новая РЭБ за автомобильной дорогой Усть-Кут - Новый Уоян	Всего по проекту:	x	x	x	x	Итого:	1 393 547,43	-	696 773,72	696 773,71	x	
							средства областного бюджета	1 379 611,97	-	689 805,99	689 805,98		
							в том числе за счет инфраструктурных бюджетных кредитов	1 379 611,97	-	689 805,99	689 805,98		
							средства бюджетов муниципальных образований Иркутской области	13 935,46	-	6 967,73	6 967,73		
		Котельная на биотопливе в районе п. РЭБ г. Усть-Кут	1/2022-4/2023	4/2023	30 МВт	579 090,95	Итого:	579 090,95	-	289 545,48	289 545,47	Министерство жилищной политики и энергетики Иркутской области/ межбюджетные трансферты	
							средства областного бюджета	573 300,05	-	286 650,03	286 650,02		
							в том числе за счет инфраструктурных бюджетных кредитов	573 300,05	-	286 650,03	286 650,02		
							средства бюджетов муниципальных образований Иркутской области	5 790,90	-	2 895,45	2 895,45		
		Комплексные очистные сооружения в г. Усть-Кут	1/2022-4/2023	4/2023	2 500 м3/сут	814 456,48	Итого:	814 456,48	-	407 228,24	407 228,24	Министерство жилищной политики и энергетики Иркутской области/ межбюджетные трансферты	
							средства областного бюджета	806 311,92	-	403 155,96	403 155,96		
							в том числе за счет инфраструктурных бюджетных кредитов	806 311,92	-	403 155,96	403 155,96		
							средства бюджетов муниципальных образований Иркутской области	8 144,56	-	4 072,28	4 072,28		
5.	Строительство жилого микрорайона «Мини-полис» в Тайшетском районе	Всего по проекту:	x	x	x	x	Итого:	1 380 793,90	15 500,00	700 000,00	665 293,90	x	
							средства областного бюджета	1 351 640,96	-	693 000,00	658 640,96		
							в том числе за счет инфраструктурных бюджетных кредитов	1 351 640,96	-	693 000,00	658 640,96		
							средства бюджетов муниципальных образований Иркутской области	29 152,94	15 500,00	7 000,00	6 652,94		
		Общеобразовательная школа на 1275 мест с бассейном по адресу: Иркутская область, г. Тайшет, ул. Горького, 21	3/2022-4/2023	4/2023	1 275 мест	1 380 793,90	Итого:	1 380 793,90	15 500,00	700 000,00	665 293,90	Министерство строительства Иркутской области/ межбюджетные трансферты	
							средства областного бюджета	1 351 640,96	-	693 000,00	658 640,96		
							в том числе за счет инфраструктурных бюджетных кредитов	1 351 640,96	-	693 000,00	658 640,96		
							средства бюджетов муниципальных образований Иркутской области	29 152,94	15 500,00	7 000,00	6 652,94		
		Всего:	x	x	x	x	x	Итого:	8 749 857,56	15 500,00	4 197 402,82	4 536 954,74	x
								средства областного бюджета	8 649 964,00	-	4 158 378,80	4 491 585,20	
								в том числе за счет инфраструктурных бюджетных кредитов	8 649 964,00	-	4 158 378,80	4 491 585,20	
								средства бюджетов муниципальных образований Иркутской области	99 893,56	15 500,00	39 024,02	45 369,54	

ПРАВИТЕЛЬСТВО ИРКУТСКОЙ ОБЛАСТИ

ПОСТАНОВЛЕНИЕ

27 декабря 2021 года

Иркутск

№ 1060-пп

Об утверждении ключевых показателей регионального государственного контроля (надзора) за состоянием, содержанием, сохранением, использованием, популяризацией и государственной охраной объектов культурного наследия регионального значения, объектов культурного наследия местного (муниципального) значения, выявленных объектов культурного наследия и их целевых значений, индикативных показателей регионального государственного контроля (надзора) за состоянием, содержанием, сохранением, использованием, популяризацией и государственной охраной объектов культурного наследия регионального значения, объектов культурного наследия местного (муниципального) значения, выявленных объектов культурного наследия

В соответствии со статьей 30 Федерального закона от 31 июля 2020 года № 248-ФЗ «О государственном контроле (надзоре) и муниципальном контроле в Российской Федерации», руководствуясь частью 4 статьи 66, статьей 67 Устава Иркутской области, Правительство Иркутской области

ПОСТАНОВЛЯЕТ:

1. Утвердить ключевые показатели регионального государственного контроля (надзора) за состоянием, содержанием, сохранением, использованием, популяризацией и государственной охраной объектов культурного наследия регионального значения, объектов культурного наследия местного (муниципального) значения, выявленных объектов культурного наследия и их целевые значения (прилагаются).
2. Утвердить индикативные показатели регионального государственного контроля (надзора) за состоянием, содержанием, сохранением, использованием, популяризацией и государственной охраной объектов культурного наследия регионального значения, объектов культурного наследия местного (муниципального) значения, выявленных объектов культурного наследия (прилагаются).
3. Настоящее постановление подлежит официальному опубликованию в общественно-политической газете «Областная», сетевом издании «Официальный интернет-портал правовой информации Иркутской области» (ogirk.ru), а также на «Официальном интернет-портале правовой информации» (www.pravo.gov.ru).
4. Настоящее постановление вступает в силу с 1 марта 2022 года.

Первый заместитель Губернатора Иркутской области - Председатель Правительства Иркутской области
К.Б. Зайцев

УТВЕРЖДЕНЫ
постановлением
Правительства Иркутской области
от 27 декабря 2021 года № 1060-пп

КЛЮЧЕВЫЕ ПОКАЗАТЕЛИ РЕГИОНАЛЬНОГО ГОСУДАРСТВЕННОГО КОНТРОЛЯ (НАДЗОРА) ЗА СОСТОЯНИЕМ, СОДЕРЖАНИЕМ, СОХРАНЕНИЕМ, ИСПОЛЬЗОВАНИЕМ, ПОПУЛЯРИЗАЦИЕЙ И ГОСУДАРСТВЕННОЙ ОХРАНОЙ ОБЪЕКТОВ КУЛЬТУРНОГО НАСЛЕДИЯ РЕГИОНАЛЬНОГО ЗНАЧЕНИЯ, ОБЪЕКТОВ КУЛЬТУРНОГО НАСЛЕДИЯ МЕСТНОГО (МУНИЦИПАЛЬНОГО) ЗНАЧЕНИЯ, ВЫЯВЛЕННЫХ ОБЪЕКТОВ КУЛЬТУРНОГО НАСЛЕДИЯ И ИХ ЦЕЛЕВЫЕ ЗНАЧЕНИЯ

1. В целях качественной оценки уровня защиты охраняемых законом ценностей в области сохранения, использования, популяризации и государственной охраны объектов культурного наследия регионального значения, объектов культурного наследия местного (муниципального) значения, выявленных объектов культурного наследия (далее соответственно – региональный государственный контроль (надзор), объекты культурного наследия) используются ключевые и индикативные показатели результативности и эффективности регионального государственного контроля (надзора).
2. Службой по охране объектов культурного наследия Иркутской области обеспечивается достижение следующих ключевых показателей регионального государственного контроля (надзора), отражающих уровень минимизации вреда (ущерба) объектам культурного наследия, уровень устранения риска причинения вреда (ущерба):
 - 1) доля объектов культурного наследия, которым причинен вред за отчетный период;
 - 2) доля объектов культурного наследия, которым создана угроза причинения вреда за отчетный период.
 Указанные показатели рассчитываются по формуле:

$$M_n = (M_{\text{вред}} / M_{\text{общ}}) \times 100 \%,$$

где:

n – отчетный период, под которым понимается календарный год;

$M_{\text{вред}}$ – количество объектов культурного наследия, которым причинен вред или создана угроза причинения вреда;

$M_{\text{общ}}$ – общее количество объектов культурного наследия.

Целевое значение ключевого показателя, указанного в подпункте 1 настоящего пункта, устанавливается равным 20 %, указанного в подпункте 2 настоящего пункта, устанавливается равным 30 %.

УТВЕРЖДЕНЫ

постановлением
Правительства Иркутской области
от 27 декабря 2021 года № 1060-пп

ИНДИКАТИВНЫЕ ПОКАЗАТЕЛИ РЕГИОНАЛЬНОГО ГОСУДАРСТВЕННОГО КОНТРОЛЯ (НАДЗОРА) ЗА СОСТОЯНИЕМ, СОДЕРЖАНИЕМ, СОХРАНЕНИЕМ, ИСПОЛЬЗОВАНИЕМ, ПОПУЛЯРИЗАЦИЕЙ И ГОСУДАРСТВЕННОЙ ОХРАНОЙ ОБЪЕКТОВ КУЛЬТУРНОГО НАСЛЕДИЯ РЕГИОНАЛЬНОГО ЗНАЧЕНИЯ, ОБЪЕКТОВ КУЛЬТУРНОГО НАСЛЕДИЯ МЕСТНОГО (МУНИЦИПАЛЬНОГО) ЗНАЧЕНИЯ, ВЫЯВЛЕННЫХ ОБЪЕКТОВ КУЛЬТУРНОГО НАСЛЕДИЯ

Индикативными показателями эффективности и результативности осуществления регионального государственного контроля (надзора) за состоянием, содержанием, сохранением, использованием, популяризацией и государственной охраной объектов культурного наследия регионального значения, объектов культурного наследия местного (муниципального) значения, выявленных объектов культурного наследия (далее – региональный государственный контроль (надзор)) являются:

- 1) количество внеплановых контрольных (надзорных) мероприятий (далее – КНМ), проведенных за отчетный период;
- 2) общее количество КНМ с взаимодействием, проведенных за отчетный период;
- 3) количество КНМ с взаимодействием по каждому виду КНМ, проведенных за отчетный период;
- 4) количество обязательных профилактических визитов, проведенных за отчетный период;
- 5) количество предупреждений о недопустимости нарушения обязательных требований, указанных в пункте 4 Положения о региональном государственном контроле (надзоре) за состоянием, содержанием, сохранением, использованием, популяризацией и государственной охраной объектов культурного наследия регионального значения, объектов культурного наследия местного (муниципального) значения, выявленных объектов культурного наследия, утвержденного постановлением Правительства Иркутской области от 3 декабря 2021 года № 939-пп (далее – обязательные требования), объявленных за отчетный период;
- 6) количество КНМ, по результатам которых выявлены нарушения обязательных требований, за отчетный период;
- 7) количество КНМ, по итогам которых возбуждены дела об административных правонарушениях, за отчетный период;
- 8) сумма административных штрафов, наложенных по результатам КНМ, за отчетный период;
- 9) количество направленных в органы прокуратуры заявлений о согласовании проведения КНМ, за отчетный период;
- 10) количество направленных в органы прокуратуры заявлений о согласовании проведения КНМ, по которым органами прокуратуры отказано в согласовании, за отчетный период;
- 11) общее количество учтенных объектов регионального государственного контроля (надзора) на конец отчетного периода;
- 12) количество учтенных объектов регионального государственного контроля (надзора), отнесенных к категориям риска, по каждой из категорий риска, на конец отчетного периода;
- 13) количество учтенных юридических лиц, индивидуальных предпринимателей и граждан, являющихся контролируруемыми лицами в рамках осуществления регионального государственного контроля (надзора) (далее – контролируемые лица), на конец отчетного периода;
- 14) количество учтенных контролируемых лиц, в отношении которых проведены КНМ, за отчетный период;
- 15) общее количество жалоб, поданных контролируруемыми лицами в досудебном порядке за отчетный период;
- 16) количество жалоб, в отношении которых службой по охране объектов культурного наследия Иркутской области (далее – Служба) был нарушен срок рассмотрения, за отчетный период;
- 17) количество жалоб, поданных контролируруемыми лицами в досудебном порядке, по итогам рассмотрения которых принято решение о полной либо частичной отмене решения Службы, либо о признании действий (бездействия) должностных лиц Службы недействительными, за отчетный период;
- 18) количество исковых заявлений об оспаривании решений, действий (бездействия) должностных лиц Службы, направленных контролируруемыми лицами в судебном порядке, за отчетный период;
- 19) количество исковых заявлений об оспаривании решений, действий (бездействия) должностных лиц Службы, направленных контролируруемыми лицами в судебном порядке, по которым принято решение об удовлетворении заявленных требований, за отчетный период;
- 20) количество КНМ, проведенных с грубым нарушением требований к организации и осуществлению регионального государственного контроля (надзора) и результаты которых были признаны недействительными и (или) отменены, за отчетный период.

ПРАВИТЕЛЬСТВО ИРКУТСКОЙ ОБЛАСТИ

ПОСТАНОВЛЕНИЕ

23 декабря 2021 года

Иркутск

№ 1038-пп

О внесении изменений в Положение об отдельных вопросах защиты жилищных прав детей-сирот и детей, оставшихся без попечения родителей, в Иркутской области

В соответствии с пунктом 2 статьи 8 Федерального закона от 21 декабря 1996 года № 159-ФЗ «О дополнительных гарантиях по социальной поддержке детей-сирот и детей, оставшихся без попечения родителей», подпунктом 3 пункта 1 статьи 7 Федерального закона от 24 апреля 2008 года № 48-ФЗ «Об опеке и попечительстве», частью 3 статьи 3 Закона Иркутской области от 7 декабря 2009 года № 92/58-оз «Об отдельных вопросах осуществления деятельности по опеке и попечительству Иркутской области», руководствуясь частью 4 статьи 66, статьей 67 Устава Иркутской области, Правительство Иркутской области

ПОСТАНОВЛЯЕТ:

1. Внести в Положение об отдельных вопросах защиты жилищных прав детей-сирот и детей, оставшихся без попечения родителей, в Иркутской области, утвержденное постановлением Правительства Иркутской области от 31 января 2014 года № 40-пп (далее – Положение), следующие изменения:

1) пункт 2 признать утратившим силу;
2) в пункте 4 слова «уполномоченные органы либо министерство социального развития, опеки и попечительства Иркутской области» заменить словами «уполномоченный орган либо министерство социального развития, опеки и попечительства Иркутской области (далее – министерство)»;

3) в абзаце втором пункта 5 слова «образования и науки Российской Федерации от 14 сентября 2009 года № 334 «О реализации постановления Правительства Российской Федерации от 18 мая 2009 г. № 423»» заменить словами «проецирования Российской Федерации от 10 января 2019 года № 4 «О реализации отдельных вопросов осуществления опеки и попечительства в отношении несовершеннолетних граждан»»;

4) пункт 6 изложить в следующей редакции:
«6. В целях выявления прав лица, относящегося к категории детей-сирот и детей, оставшихся без попечения родителей (далее – несовершеннолетний), на жилые помещения уполномоченный орган по месту выявления несовершеннолетнего в течение трех рабочих дней со дня установления в отношении несовершеннолетнего факта отсутствия попечения его родителей или родственников (опекуна, попечителя) запрашивает:

1) в органе, осуществляющем государственную регистрацию прав на недвижимое имущество и сделок с ним: сведения о правах несовершеннолетнего и его родителей (единственного родителя) на имеющиеся или имевшиеся у них объекты недвижимости, а также сведения об объектах недвижимости, принадлежащих умершим родственникам несовершеннолетнего, умершему опекуну (попечителю), на иждивении которого находился несовершеннолетний;

выписку из Единого государственного реестра недвижимости (в отношении каждого жилого помещения, имеющегося или имевшегося у несовершеннолетнего и его родителей (единственного родителя), а также в отношении каждого жилого помещения, принадлежавшего умершему родственнику несовершеннолетнего, умершему опекуну (попечителю), на иждивении которого находился несовершеннолетний);

сведения о содержании правоустанавливающих документов на объекты недвижимости, имеющиеся или имевшиеся у несовершеннолетнего и его родителей (единственного родителя);

2) в органах (организациях) по государственному техническому учету и (или) технической инвентаризации сведения о наличии у родителей (единственного родителя) несовершеннолетнего жилых помещений, права на которые не зарегистрированы в Едином государственном реестре недвижимости, а также сведения о наличии у умерших родственников несовершеннолетнего, умершего опекуна (попечителя), на иждивении которого находился несовершеннолетний, жилых помещений, права на которые не зарегистрированы в Едином государственном реестре недвижимости;

3) в органах регистрационного учета граждан Российской Федерации по месту пребывания и по месту жительства в пределах Российской Федерации сведения о регистрации несовершеннолетнего по месту жительства (месту пребывания);

4) в органах местного самоуправления, органах государственной власти, осуществляющих управление соответственно муниципальным или государственным жилищным фондом, копии документов, подтверждающих право пользования несовершеннолетним и его родителями (единственным родителем) жилыми помещениями муниципального или государственного жилищного фонда;

5) в территориальных органах Пенсионного фонда Российской Федерации сведения об обращении родителей (единственного родителя) несовершеннолетнего за получением государственного сертификата на материнский (семейный) капитал, о распоряжении родителями (единственным родителем) несовершеннолетнего средствами (частью средств) материнского (семейного) капитала;

6) в единой информационной системы нотариата, размещенной на сайте Федеральной нотариальной палаты в информационно-телекоммуникационной сети «Интернет» (www.notariat.ru), сведения о наличии либо отсутствии у несовершеннолетнего права на наследство, в состав которого входят жилые помещения.»;

5) дополнить пунктами 6¹, 6² следующего содержания:
«6¹. Уполномоченный орган по месту выявления несовершеннолетнего в целях защиты жилищных прав несовершеннолетнего не позднее трех рабочих дней со дня получения документов (сведений) в соответствии с пунктом 6 настоящего Положения принимает меры по:

1) регистрации несовершеннолетнего по месту жительства или по месту пребывания (в случае отсутствия у несовершеннолетнего регистрации по месту жительства или по месту пребывания);

2) регистрации права собственности (долевой собственности) несовершеннолетнего на жилое помещение в Едином государственном реестре недвижимости (при выявлении жилого помещения, право собственности (долевой собственности) на которое не зарегистрировано в Едином государственном реестре недвижимости);

3) вступлению несовершеннолетнего в права наследования (при выявлении у несовершеннолетнего права наследования жилого помещения);

4) заключению с несовершеннолетним договора социального найма (при выявлении жилого помещения, находящегося в государственной или муниципальной собственности, в которых несовершеннолетний имеет регистрацию по месту жительства (месту пребывания) при отсутствии заключенного договора социального найма);

5) внесении изменений в договор социального найма в части указания несовершеннолетнего в качестве члена семьи нанимателя (при наличии у несовершеннолетнего регистрации по месту жительства (месту пребывания) в жилом помещении, занимаемом по договору социального найма, без включения его в договор социального найма в качестве члена семьи нанимателя).

6². Уполномоченный орган по месту ведения личного дела несовершеннолетнего ежегодно не позднее 1 ноября текущего года осуществляет в отношении несовершеннолетнего проверку сведений в соответствии с пунктом 6 настоящего Положения и при необходимости принимает меры по защите его жилищных прав.»;

6) пункт 7 изложить в следующей редакции:

«7. Сведения о жилых помещениях, принадлежащих несовершеннолетнему на праве собственности, а также о жилых помещениях, нанимателем или членом семьи нанимателя по договору социального найма которого является несовершеннолетний (далее – жилые помещения), полученных уполномоченным органом в соответствии с пунктом 6 настоящего Положения, указываются в правовом акте об устройстве несовершеннолетнего (далее – акт об устройстве), принимаемом уполномоченным органом в течение 30 календарных дней со дня выявления несовершеннолетнего.

В случаях, указанных в пунктах 6¹, 6² настоящего Положения, сведения о жилых помещениях указываются в правовом акте об устройстве несовершеннолетнего путем внесения в него изменений правовым актом уполномоченного органа, принимаемым в течение пяти рабочих дней со дня получения уполномоченным органом соответствующих документов и (или) сведений.»;

7) абзац первый пункта 8 изложить в следующей редакции:

«8. В случае если в акте об устройстве указаны сведения о жилых помещениях уполномоченный орган в течение 15 календарных дней со дня принятия акта об устройстве или внесении в него изменений, указанных в абзаце втором пункта 7 настоящего Положения, направляет копию акта об устройстве с приложением копии правового акта о внесении в него изменений (в случае их внесении).»;

8) пункт 9 изложить в следующей редакции:

«9. В срок, указанный в абзаце первом пункта 8 настоящего Положения, сведения о жилых помещениях включаются в Реестр жилых помещений (далее – Реестр), который ведется уполномоченным органом по форме (прилагается).

Порядок формирования и ведения Реестра утверждается правовым актом министерства.»;

9) абзац первый пункта 10 изложить в следующей редакции:

«10. В целях сохранения права собственности или права пользования жилыми помещениями, осуществления контроля за использованием и сохранностью жилых помещений, за обеспечением надлежащего санитарного и технического состояния жилых помещений, а также осуществления контроля за распоряжением ими уполномоченный орган по месту ведения личного дела несовершеннолетнего обязан:»;

10) в пункте 11:

абзац четвертый изложить в следующей редакции:

«Результаты планового и внепланового контрольного обследования фиксируются в акте проверки сохранности жилого помещения (далее – акт обследования) по форме (прилагается).»;

дополнить абзацем пятым следующего содержания:
«В случае если место ведения личного дела несовершеннолетнего в уполномоченном органе не совпадает с местонахождением жилого помещения плановое и внеплановое контрольное обследование (далее при совместном упоминании – обследование) осуществляется уполномоченным органом по месту нахождения жилого помещения на основании запроса уполномоченного органа по месту ведения личного дела несовершеннолетнего.»;

11) в пункте 12:

в абзаце первом слово «контрольного» исключить;

абзацы второй, третий изложить в следующей редакции:

«Акт обследования, составленный по результатам планового обследования, оформляется в двух экземплярах, один из которых вручается (направляется) законному представителю несовершеннолетнего в течение трех дней со дня его утверждения, второй хранится в личном деле несовершеннолетнего.

Акт обследования, составленный по результатам внепланового обследования, оформляется в трех экземплярах, один из которых вручается (направляется) законному представителю несовершеннолетнего, второй вручается (направляется) несовершеннолетнему, достигшему возраста 14 лет, в течение трех рабочих дней со дня его утверждения, третий экземпляр хранится в личном деле несовершеннолетнего.»;

12) абзац первый пункта 13 изложить в следующей редакции:

«13. В случае выявления в ходе обследования нарушений жилищных прав несовершеннолетних уполномоченный орган в течение 10 рабочих дней со дня оформления акта обследования направляет информацию о необходимости устранения выявленных нарушений.»;

13) пункт 14 изложить в следующей редакции:

«14. В случае выявления в ходе обследования обстоятельств, свидетельствующих о ненадлежащем санитарном и (или) техническом состоянии жилых помещений, уполномоченный орган в течение 10 рабочих дней со дня оформления акта обследования направляет его в службу и территориальный орган Федеральной службы по надзору в сфере защиты прав потребителей и благополучия человека по месту нахождения жилого помещения, в отношении которого проводилось обследование, в целях принятия необходимых мер, в рамках возложенных на указанные органы полномочий в установленной сфере деятельности.»;

14) в пункте 15 слово «контрольного» исключить;

15) в приложении 2 к Положению слова «Акт составляется в 2 экземплярах: один экземпляр приобщается к личному делу подопечного ребенка, второй направляется в организацию.» заменить словами «Акт, составленный по результатам планового обследования, оформляется в двух экземплярах, один из которых вручается (направляется) законному представителю несовершеннолетнего в течение трех дней со дня его утверждения, второй хранится в личном деле несовершеннолетнего. Акт, составленный по результатам внепланового обследования, оформляется в трех экземплярах, один из которых вручается (направляется) законному представителю несовершеннолетнего, второй вручается (направляется) несовершеннолетнему, достигшему возраста 14 лет, в течение трех рабочих дней со дня его утверждения, третий экземпляр хранится в личном деле несовершеннолетнего.», после слов «государственного жилищного» дополнить словами «и строительного».

2. Настоящее постановление подлежит официальному опубликованию в общественно-политической газете «Областная», в сетевом издании «Официальный интернет-портал правовой информации Иркутской области» (ogirk.ru), а также на «Официальном интернет-портале правовой информации» (www.pravo.gov.ru).

3. Настоящее постановление вступает в силу со дня его официального опубликования.

Первый заместитель Губернатора Иркутской области – Председатель Правительства Иркутской области
К.Б. Зайцев

ЗАКОНОДАТЕЛЬНОЕ СОБРАНИЕ ИРКУТСКОЙ ОБЛАСТИ

ПОСТАНОВЛЕНИЕ

10.12.2021

Иркутск

№ 50/2-ЗС

О привлечении к исполнению обязанностей мирового судьи Иркутской области Габитовой Г.Г.

Рассмотрев представление председателя Иркутского областного суда Ляхницкого В.В. о привлечении к исполнению обязанностей мирового судьи Иркутской области, ознакомившись с учетно-характеризующими документами и материалами, руководствуясь статьей 7.1 Закона Российской Федерации от 26 июня 1992 года № 3132-1 «О статусе судей в Российской Федерации», Законодательное Собрание Иркутской области

ПОСТАНОВЛЯЕТ:

1. Привлечь к исполнению обязанностей мирового судьи Иркутской области судебного участка № 102 г. Усть-Илимска и Усть-Илимского района Иркутской области на период отсутствия мирового судьи сроком до одного года Габитову Галию Губайдуловну – мирового судью Иркутской области судебного участка № 11 Куйбышевского района г. Иркутска в отставку.

2. Настоящее постановление подлежит официальному опубликованию в общественно-политической газете «Областная», в сетевом издании «Официальный интернет-портал правовой информации Иркутской области» (www.ogirk.ru), а также на «Официальном интернет-портале правовой информации» (www.pravo.gov.ru).

Председатель Законодательного Собрания Иркутской области
А.В. Ведерников

ЗАКОНОДАТЕЛЬНОЕ СОБРАНИЕ ИРКУТСКОЙ ОБЛАСТИ

ПОСТАНОВЛЕНИЕ

22.12.2021

Иркутск

№ 51/1-ЗС

О назначении Корень К.С. на должность аудитора Контрольно-счетной палаты Иркутской области

Рассмотрев предложение комитета по законодательству о государственном строительстве области и местного самоуправления Законодательного Собрания Иркутской области о кандидатуре Корень К.С. для назначения на должность аудитора Контрольно-счетной палаты Иркутской области, на основании статьи 47 Устава Иркутской области, статей 5, 6 Закона Иркутской области от 7 июля 2011 года № 55-ОЗ «О Контрольно-счетной палате Иркутской области», руководствуясь статьей 132 Регламента Законодательного Собрания Иркутской области, Законодательное Собрание Иркутской области

ПОСТАНОВЛЯЕТ:

1. Назначить Корень Ксению Сергеевну на должность аудитора Контрольно-счетной палаты Иркутской области сроком на шесть лет с 1 января 2022 года.

2. Настоящее постановление вступает в силу с момента его принятия.

3. Настоящее постановление подлежит официальному опубликованию в общественно-политической газете «Областная», в сетевом издании «Официальный интернет-портал правовой информации Иркутской области» (www.ogirk.ru), а также на «Официальном интернет-портале правовой информации» (www.pravo.gov.ru).

Председатель Законодательного Собрания Иркутской области
А.В. Ведерников

ЗАКОНОДАТЕЛЬНОЕ СОБРАНИЕ ИРКУТСКОЙ ОБЛАСТИ

ПОСТАНОВЛЕНИЕ

10.12.2021

Иркутск

№ 50/3-ЗС

О привлечении к исполнению обязанностей мирового судьи Иркутской области Курахтановой Е.М.

Рассмотрев представление председателя Иркутского областного суда Ляхницкого В.В. о привлечении к исполнению обязанностей мирового судьи Иркутской области, ознакомившись с учетно-характеризующими документами и материалами, руководствуясь статьей 7.1 Закона Российской Федерации от 26 июня 1992 года № 3132-1 «О статусе судей в Российской Федерации», Законодательное Собрание Иркутской области

ПОСТАНОВЛЯЕТ:

1. Привлечь к исполнению обязанностей мирового судьи Иркутской области судебного участка № 99 г. Усть-Илимска и Усть-Илимского района Иркутской области на период вакантной должности мирового судьи сроком до одного года Курахтанову Екатерину Михайловну – судью Усть-Илимского городского суда Иркутской области в отставку.

2. Настоящее постановление подлежит официальному опубликованию в общественно-политической газете «Областная», в сетевом издании «Официальный интернет-портал правовой информации Иркутской области» (www.ogirk.ru), а также на «Официальном интернет-портале правовой информации» (www.pravo.gov.ru).

Председатель Законодательного Собрания Иркутской области
А.В. Ведерников

ЗАКОНОДАТЕЛЬНОЕ СОБРАНИЕ ИРКУТСКОЙ ОБЛАСТИ

ПОСТАНОВЛЕНИЕ

22.12.2021

Иркутск

№ 51/2-ЗС

О назначении Махтиной Ю.Б. на должность аудитора Контрольно-счетной палаты Иркутской области

Рассмотрев предложение комитета по законодательству о государственном строительстве области и местного самоуправления Законодательного Собрания Иркутской области о кандидатуре Махтиной Ю.Б. для назначения на должность аудитора Контрольно-счетной палаты Иркутской области, на основании статьи 47 Устава Иркутской области, статей 5, 6 Закона Иркутской области от 7 июля 2011 года № 55-ОЗ «О Контрольно-счетной палате Иркутской области», руководствуясь статьей 132 Регламента Законодательного Собрания Иркутской области, Законодательное Собрание Иркутской области

ПОСТАНОВЛЯЕТ:

1. Назначить Махтину Юлию Борисовну на должность аудитора Контрольно-счетной палаты Иркутской области сроком на шесть лет с 1 января 2022 года.

2. Настоящее постановление вступает в силу с момента его принятия.

3. Настоящее постановление подлежит официальному опубликованию в общественно-политической газете «Областная», в сетевом издании «Официальный интернет-портал правовой информации Иркутской области» (www.ogirk.ru), а также на «Официальном интернет-портале правовой информации» (www.pravo.gov.ru).

Председатель Законодательного Собрания Иркутской области
А.В. Ведерников

СЛУЖБА ПО ОХРАНЕ ОБЪЕКТОВ КУЛЬТУРНОГО НАСЛЕДИЯ ИРКУТСКОЙ ОБЛАСТИ

ПРИКАЗ

24 декабря 2021 г. Иркутск № 277-спр

Об утверждении границ территории и режима использования территории объекта культурного наследия регионального значения

В соответствии со статьями 3.1, 5.1 Федерального закона от 25 июня 2002 года № 73-ФЗ «Об объектах культурного наследия (памятниках истории и культуры) народов Российской Федерации», руководствуясь статьей 21 Устава Иркутской области, Положением о службе по охране объектов культурного наследия Иркутской области, утвержденным постановлением Правительства Иркутской области от 9 марта 2010 года № 31-пп,

ПРИКАЗЫВАЮ:

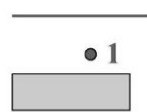
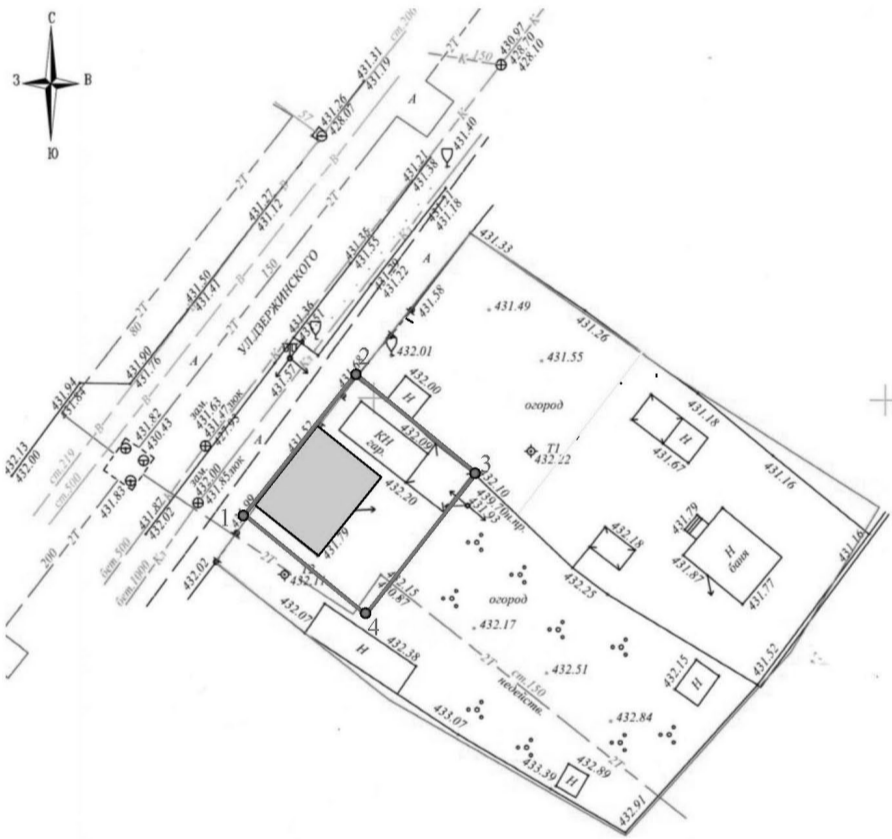
1. Утвердить границы территории объекта культурного наследия регионального значения «д. № 66а ул. Дзержинского», дата создания (возникновения) не определена (вид объекта культурного наследия – памятник), расположенного по адресу: Иркутская область, г. Иркутск, ул. Дзержинского, 66 а, согласно приложениям 1, 2.
2. Утвердить режим использования территории объекта культурного наследия регионального значения согласно приложению 3.
3. Приказ службы по охране объектов культурного наследия Иркутской области от 23 октября 2018 года № 289-спр «Об утверждении границ территории и режима использования объекта культурного наследия регионального значения» признать утратившим силу.
4. Настоящий приказ подлежит официальному опубликованию в общественно-политической газете «Областная», сетевом издании «Официальный интернет-портал правовой информации Иркутской области» (ogirk.ru), а также на «Официальном интернет-портале правовой информации» (www.pravo.gov.ru).
5. Настоящий приказ вступает в силу через десять календарных дней после дня его официального опубликования.

Руководитель службы по охране объектов культурного наследия Иркутской области
В.В. Соколов

Приложение 1
к приказу службы по охране объектов культурного наследия Иркутской области от 24 декабря 2021 г. № 277-спр

Карта границ территории объекта культурного наследия регионального значения

Наименование и датировка объекта: «д. № 66а ул. Дзержинского».
Адрес: Иркутская область, г. Иркутск, ул. Дзержинского, 66 а.



Границы территории объекта культурного наследия
Поворотная точка границы объекта
Объект культурного наследия регионального значения

Руководитель службы по охране объектов культурного наследия Иркутской области
В.В. Соколов

Приложение 2
к приказу службы по охране объектов культурного наследия Иркутской области от 24 декабря 2021 г. № 277-спр

Перечень координат поворотных (характерных) точек границ территории объекта культурного наследия регионального значения

Наименование и датировка объекта: «д. № 66а ул. Дзержинского».
Адрес: Иркутская область, г. Иркутск, ул. Дзержинского, 66 а.

№	X (м)	Y (м)	Дирекционный угол (град., мин, сек)	Длина (м)
1	385256.688	3336534.084	037° 41' 26.10"	17.972
2	385271.203	3336544.682	128° 55' 28.96"	14.832
3	385262.200	3336556.470	217° 52' 32.16"	17.946
4	385247.741	3336545.841	308° 49' 32.97"	14.774

Каталог координат характерных точек границы территории ОКН в СК WGS-84

№	Широта (град, мин, сек)	Долгота (град, мин, сек)
1	52°17'21.14651"	104°18'06.42605"
2	52°17'21.61000"	104°18'06.99846"
3	52°17'21.31214"	104°18'07.61191"
4	52°17'20.85047"	104°18'07.03791"

Руководитель службы по охране объектов культурного наследия Иркутской области
В.В. Соколов

Приложение 3
к приказу службы по охране объектов культурного наследия Иркутской области от 24 декабря 2021 г. № 277-спр

Режим использования территории объекта культурного наследия регионального значения

Наименование и датировка объекта: «д. № 66а ул. Дзержинского».
Адрес: Иркутская область, г. Иркутск, ул. Дзержинского, 66 а.

- на территории памятника или ансамбля запрещаются строительство объектов капитального строительства и увеличение объемно-пространственных характеристик существующих на территории памятника или ансамбля объектов капитального строительства; проведение земельных, строительных, мелиоративных и иных работ, за исключением работ по сохранению объекта культурного наследия или его отдельных элементов, сохранению историко-градостроительной или природной среды объекта культурного наследия;
- на территории памятника или ансамбля разрешается ведение хозяйственной деятельности, не противоречащей требованиям обеспечения сохранности объекта культурного наследия и позволяющей обеспечить функционирование объекта культурного наследия в современных условиях.

Руководитель службы по охране объектов культурного наследия Иркутской области
В.В. Соколов

СЛУЖБА ПО ОХРАНЕ ОБЪЕКТОВ КУЛЬТУРНОГО НАСЛЕДИЯ ИРКУТСКОЙ ОБЛАСТИ

ПРИКАЗ

24 декабря 2021 г. Иркутск № 278-спр

Об утверждении границ территории и режима использования территории объекта культурного наследия регионального значения

В соответствии со статьями 3.1, 5.1 Федерального закона от 25 июня 2002 года № 73-ФЗ «Об объектах культурного наследия (памятниках истории и культуры) народов Российской Федерации», руководствуясь статьей 21 Устава Иркутской области, Положением о службе по охране объектов культурного наследия Иркутской области, утвержденным постановлением Правительства Иркутской области от 9 марта 2010 года № 31-пп,

ПРИКАЗЫВАЮ:

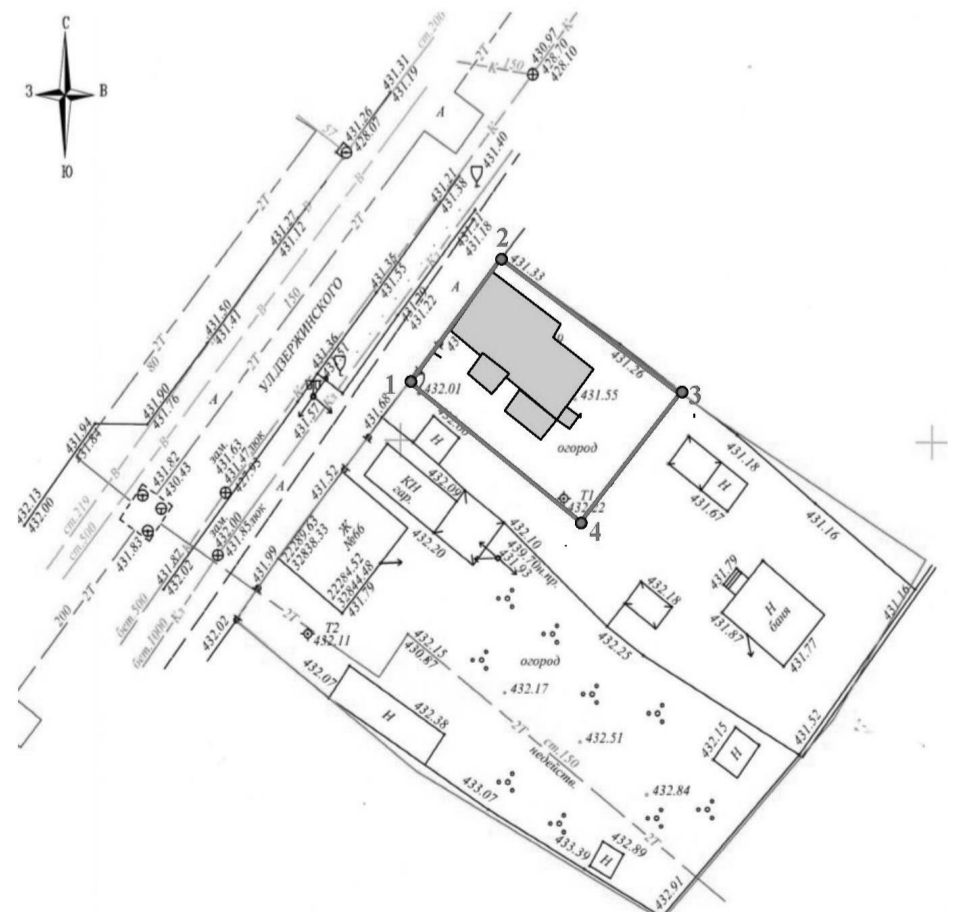
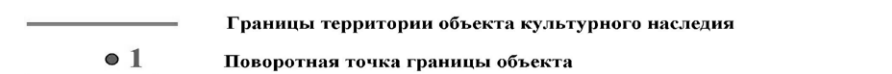
1. Утвердить границы территории объекта культурного наследия регионального значения «д. № 66б ул. Дзержинского», дата создания (возникновения) не определена (вид объекта культурного наследия – памятник), расположенного по адресу: Иркутская область, г. Иркутск, ул. Дзержинского, 66 б, согласно приложениям 1, 2.
2. Утвердить режим использования территории объекта культурного наследия регионального значения согласно приложению 3.
3. Настоящий приказ подлежит официальному опубликованию в общественно-политической газете «Областная», сетевом издании «Официальный интернет-портал правовой информации Иркутской области» (ogirk.ru), а также на «Официальном интернет-портале правовой информации» (www.pravo.gov.ru).
4. Настоящий приказ вступает в силу через десять календарных дней после дня его официального опубликования.

Руководитель службы по охране объектов культурного наследия Иркутской области
В.В. Соколов

Приложение 1
к приказу службы по охране объектов культурного наследия Иркутской области от 24 декабря 2021 г. № 278-спр

Карта границ территории объекта культурного наследия регионального значения

Наименование и датировка объекта: «д. № 66б ул. Дзержинского».
Адрес: Иркутская область, г. Иркутск, ул. Дзержинского, 66 б.



Руководитель службы по охране объектов культурного наследия Иркутской области
В.В. Соколов

Приложение 2
к приказу службы по охране объектов
культурного наследия Иркутской области
от 24 декабря 2021 г. № 278-спр

**Перечень координат поворотных (характерных) точек границ территории
объекта культурного наследия регионального значения**

Наименование и датировка объекта: «д. № 666 ул. Дзержинского».
Адрес: Иркутская область, г. Иркутск, ул. Дзержинского, 66 б.

Каталог координат характерных точек границы территории ОКН в МСК-38				
№	X (м)	Y (м)	Дирекционный угол (град., мин, сек)	Длина (м)
1	385274.654	3336547.344	038° 06' 31.69"	13.776
2	385285.721	3336555.549	124° 56' 12.20"	20.431
3	385274.480	3336572.609	217° 15' 26.50"	14.693
4	385262.548	3336564.035	307° 30' 35.29"	20.619
Площадь 291.99 кв.м.				

Каталог координат характерных точек границы территории ОКН в СК WGS-84		
№	Широта (град,мин,сек)	Долгота (град, мин, сек)
1	52°17'21.72028"	104°18'07.14209"
2	52°17'22.07358"	104°18'07.58508"

Руководитель службы по охране объектов культурного наследия Иркутской области
В.В. Соколов

Приложение 3
к приказу службы по охране объектов
культурного наследия Иркутской области
от 24 декабря 2021 г. № 278-спр

**Режим использования территории
объекта культурного наследия регионального значения**

Наименование и датировка объекта: «д. № 666 ул. Дзержинского».
Адрес: Иркутская область, г. Иркутск, ул. Дзержинского, 66 б.

- на территории памятника или ансамбля запрещаются строительство объектов капитального строительства и увеличение объемно-пространственных характеристик существующих на территории памятника или ансамбля объектов капитального строительства; проведение земляных, строительных, мелиоративных и иных работ, за исключением работ по сохранению объекта культурного наследия или его отдельных элементов, сохранению историко-градостроительной или природной среды объекта культурного наследия;

- на территории памятника или ансамбля разрешается ведение хозяйственной деятельности, не противоречащей требованиям обеспечения сохранности объекта культурного наследия и позволяющей обеспечить функционирование объекта культурного наследия в современных условиях.

Руководитель службы по охране объектов культурного наследия Иркутской области
В.В. Соколов

ПРАВИТЕЛЬСТВО ИРКУТСКОЙ ОБЛАСТИ

ПОСТАНОВЛЕНИЕ

17 декабря 2021 года

№ 1011-пп

Иркутск

**О внесении изменений в Порядок реализации мероприятий по переселению граждан из не
предназначенных для проживания строений, созданных в период промышленного освоения Сибири
и Дальнего Востока, на территории Иркутской области**

В соответствии с Правилами предоставления и распределения субсидий из федерального бюджета бюджетам субъектов Российской Федерации в целях софинансирования расходных обязательств субъектов Российской Федерации, возникающих при реализации мероприятий государственных программ субъектов Российской Федерации по переселению граждан из не предназначенных для проживания строений, созданных в период промышленного освоения Сибири и Дальнего Востока, являющимися приложением 15³ к государственной программе Российской Федерации «Обеспечение доступным и комфортным жильем и коммунальными услугами граждан Российской Федерации», утвержденной постановлением Правительства Российской Федерации от 30 декабря 2017 года № 1710, в целях реализации основного мероприятия подпрограммы «Переселение граждан из не предназначенных для проживания строений, созданных в период промышленного освоения Сибири и Дальнего Востока, на территории Иркутской области» на 2020 - 2023 годы, являющейся приложением 10² к государственной программе Иркутской области «Доступное жилье» на 2019 - 2024 годы, утвержденной постановлением Правительства Иркутской области от 31 октября 2018 года № 780-пп, руководствуясь частью 4 статьи 66, статьей 67 Устава Иркутской области, Правительство Иркутской области

ПОСТАНОВЛЯЕТ:

- Внести в Порядок реализации мероприятий по переселению граждан из не предназначенных для проживания строений, созданных в период промышленного освоения Сибири и Дальнего Востока, на территории Иркутской области, утвержденный постановлением Правительства Иркутской области от 4 марта 2020 года № 129-пп, следующие изменения:
 - подпункт 2 пункта 5 изложить в следующей редакции: «2) помещение предоставлено гражданину для проживания до 30 марта 1999 года либо гражданину является членом семьи лица, которому такое помещение предоставлено до 30 марта 1999 года, и проживает в этом помещении;»;
 - в пункте 9 слова «в срок не позднее одного года со дня вступления в силу настоящего постановления» исключить;
 - подпункт 5 пункта 10 изложить в следующей редакции: «5) документ, подтверждающий факт проживания гражданина в помещении (ордер или платежный документ (платежные документы) о внесении платы за помещение и коммунальные услуги не менее чем за шесть календарных месяцев подряд в период проживания до 30 сентября 1999 года, или судебное решение, на основании которого возникло право проживания в помещении);».
- Настоящее постановление подлежит официальному опубликованию в общественно-политической газете «Областная», в сетевом издании «Официальный интернет-портал правовой информации Иркутской области» (ogirk.ru), а также на «Официальном интернет-портале правовой информации» (www.pravo.gov.ru).
- Настоящее постановление вступает в силу со дня его официального опубликования.

Первый заместитель Губернатора Иркутской области –
Председатель Правительства Иркутской области
К.Б. Зайцев

АНОНС

**Заседание 52-й сессии Законодательного Собрания Иркутской области состоится 26 января 2022 года.
Заседание сессии начнется в 10.00 по адресу: г. Иркутск, ул. Ленина, 1а, зал заседаний ЗС, 5-й этаж.**

ОБЪЯВЛЕНИЕ ОБ УТЕРЕ ДОКУМЕНТОВ

- Утерянный аттестат об основном общем образовании, выданный в 2003 г. МОУ «Никольская СОШ» с. Никольска Иркутского района Иркутской области на имя Крыжиной Светланы Владимировны, считать недействительным.

ИЗВЕЩЕНИЕ

**О МЕСТЕ И ПОРЯДКЕ ОЗНАКОМЛЕНИЯ И СОГЛАСОВАНИЯ
ПРОЕКТОВ МЕЖЕВАНИЯ ЗЕМЕЛЬНЫХ УЧАСТКОВ**

Кадастровый инженер ИП Коротаяева Анна Иннокентьевна, номер квалификационного аттестата 38-11-157, почтовый адрес: 664528, Иркутская область, Иркутский район, ДНТ «Полет» уч. 2/190, контактный телефон 89041374467, адрес электронной почты: koroataevaanna@bk.ru, извещает о согласовании проектов межевания земельных участков. Исходный земельный участок 38:06:000000:543, расположенный: Иркутская область, Иркутский район, КСХП «Знамя Ленина». Заказчик кадастровых работ: Александрова Людмила Степановна, почтовый адрес: Иркутская область, г. Иркутск, ул. Ивана Кочубея, 22а. Ознакомиться с проектами межевания земельных участков можно по адресу: 664528, Иркутская область, Иркутский район, ДНТ «Полет», уч. 2/190. Обоснованные возражения относительно размеров и местоположения границ выделяемых в счет земельных долей земельных участков, а также предложения по доработке проектов межевания, принимаются в течение месяца со дня опубликования извещения по указанному адресу.

СЛУЖБА ПО ОХРАНЕ ОБЪЕКТОВ КУЛЬТУРНОГО НАСЛЕДИЯ ИРКУТСКОЙ ОБЛАСТИ

ПРИКАЗ

24 декабря 2021 г.

№ 276-спр

Иркутск

**О внесении изменений в Перечень выявленных объектов культурного наследия,
расположенных на территории Иркутской области**

В соответствии с пунктами 14, 15 статьи 16.1 Федерального закона от 25 июня 2002 года № 73-ФЗ «Об объектах культурного наследия (памятниках истории и культуры) народов Российской Федерации», приказом Министерства культуры Российской Федерации от 2 июля 2015 года № 1907 «Об утверждении порядка формирования и ведения перечня выявленных объектов культурного наследия, состав сведений, включаемых в данный перечень», руководствуясь статьей 21 Устава Иркутской области, Положением о службе по охране объектов культурного наследия Иркутской области, утвержденным постановлением Правительства Иркутской области от 9 марта 2010 года № 31-пп,

ПРИКАЗЫВАЮ:

- Внести в Перечень выявленных объектов культурного наследия, расположенных на территории Иркутской области, утвержденный приказом службы по охране объектов культурного наследия Иркутской области от 14 февраля 2017 года № 18-спр (далее – Перечень), следующие изменения: признать утратившими силу:
 - пункт 24.2.48 подраздела 24.2 раздела 24 Перечня;
 - пункт 24.2.1495 подраздела 24.2 раздела 24 Перечня.
- Настоящий приказ подлежит официальному опубликованию в общественно-политической газете «Областная», сетевом издании «Официальный интернет-портал правовой информации Иркутской области» (ogirk.ru), а также на «Официальном интернет-портале правовой информации» (www.pravo.gov.ru).
- Настоящий приказ вступает в силу через десять календарных дней после дня его официального опубликования.

Руководитель службы по охране объектов культурного наследия Иркутской области
В.В. Соколов

ЗАКОНОДАТЕЛЬНОЕ СОБРАНИЕ ИРКУТСКОЙ ОБЛАСТИ

ПОСТАНОВЛЕНИЕ

10.12.2021

Иркутск

№ 50/1-ЗС

О назначении на должность мирового судьи Иркутской области

Рассмотрев представление председателя Иркутского областного суда Ляхницкого В.В. о назначении на должность мирового судьи Иркутской области, ознакомившись с учетно-характеризующими документами и материалами, руководствуясь статьей 4 Закона Иркутской области от 15 ноября 2007 года № 111-оз «О мировых судьях в Иркутской области», Законодательное Собрание Иркутской области

ПОСТАНОВЛЯЕТ:

- Назначить на должность мирового судьи Иркутской области впервые на срок полномочий три года Дворницкую Алину Болеславовну (судебный участок № 19, Свердловский район г. Иркутска).
- Настоящее постановление подлежит официальному опубликованию в общественно-политической газете «Областная», в сетевом издании «Официальный интернет-портал правовой информации Иркутской области» (www.ogirk.ru), а также на «Официальном интернет-портале правовой информации» (www.pravo.gov.ru).

Председатель Законодательного Собрания Иркутской области
А.В. Ведерников

ЗАКОНОДАТЕЛЬНОЕ СОБРАНИЕ ИРКУТСКОЙ ОБЛАСТИ

ПОСТАНОВЛЕНИЕ

22.12.2021

Иркутск

№ 51/35-ЗС

**О досрочном освобождении Корень К.С. от должности аудитора Контрольно-счетной палаты
Иркутской области**

На основании пункта 4 части 5 статьи 8 Федерального закона от 7 февраля 2011 года № 6-ФЗ «Об общих принципах организации и деятельности контрольно-счетных органов субъектов Российской Федерации и муниципальных образований», заявления об отставке Корень К.С., руководствуясь частью 8 статьи 6 Закона Иркутской области от 7 июля 2011 года № 55-ОЗ «О Контрольно-счетной палате Иркутской области», статьей 47 Устава Иркутской области, Законодательное Собрание Иркутской области

ПОСТАНОВЛЯЕТ:

- Досрочно освободить Корень Ксению Сергеевну от должности аудитора Контрольно-счетной палаты Иркутской области, замещающей в соответствии с постановлением Законодательного Собрания Иркутской области от 28.03.2018 № 60/3-ЗС «О назначении на должность аудитора Контрольно-счетной палаты Иркутской области», с 31 декабря 2021 года.
- Настоящее постановление вступает в силу с момента его принятия.
- Настоящее постановление подлежит официальному опубликованию в общественно-политической газете «Областная», в сетевом издании «Официальный интернет-портал правовой информации Иркутской области» (www.ogirk.ru), а также на «Официальном интернет-портале правовой информации» (www.pravo.gov.ru).

Председатель Законодательного Собрания Иркутской области
А.В. Ведерников

Общественно-политическая
газета «Областная»
зарегистрирована управлением
федеральной службы по надзору
в сфере связи, информационных
технологий и массовых
коммуникаций по Иркутской
области.
Регистрационный номер
П/И № ТУ 38-00167
от 17 сентября 2009 г.

Рукописи, рисунки и фотографии не рецензируются и не
возвращаются. Мнение авторов может не совпадать с
мнением редакции.
Перепечатка и любое использование материалов возможны
только с письменного разрешения редакции.
Редакция газеты за орфографию и пунктуацию в
объявлениях ответственности не несет.
Учредители:
Правительство Иркутской области
Законодательное Собрание Иркутской области

Редакция и издатель:
ОГАУ «Редакция газеты
«Областная»
**Адрес редакции и издателя,
юридический и фактический
адрес:**
664025, г. Иркутск,
ул. Российская, 12
Почтовый адрес:
664011, г. Иркутск, а/я 177

Телефон редакции:
ОГАУ «Редакция газеты Областная»
(3952) 200-628, 200-638, факс: 200-674
e-mail: og@ogirk.ru,
reklama@ogirk.ru
Подписные индексы:
П7531 – лн, ср, пт
Распространяется бесплатно
и по подписке

Главный редактор
Лострицкий Д.Г.
Редакторская группа:
Хлебникова О.А.,
Кульгина Ю.О.
Репортерская группа:
Багаев Ю.М., Выгоская А.В., Гулевская О.П.,
Мустафина Н.И., Орлова Е.В., Соколова А.В.,
Черенева Е.А., Шагунова Л.И.

Издательская группа:
Полякова О.А., Ткачук Е.В.,
Романова Г.Н., Неудачина Н.И.
Фотокорреспонденты:
Голыцинок А.В., Бизиков М.А.,
Федоров А.А.
Отдел рекламы:
Хватик Н.И., Желтова О.Н., Бушкина Н.В.,
Никулина О.С., Хороших Е.Ю.

Газета подписана в печать
20.01.2022 г. в 21.00
Дата выхода в свет: 24.01.2022 г.
Следующий номер газеты выйдет
26.01.2022 г.

Заказ
Тираж 1180 экз.
12+
Отпечатано на удаленном производственном
участке АО «Советская Сибирь» в г. Иркутске,
664043 г. Иркутск, б. Рябикова, д.96, стр.1