ОБЩЕСТВЕННО-ПОЛИТИЧЕСКАЯ ГАЗЕТА
Областная
28 ДЕКАБРЯ 2018 ПЯТНИЦА № 146 (1903)
WWW.OGIRK.RU
ОФИЦИАЛЬНАЯ ИНФОРМАЦИЯ

Продолжение. Начало в № 144

Утвержден
приказом министерства лесного
комплекса Иркутской области
от 11.10.2018 г. № 78-мпр

ФЕДЕРАЛЬНОЕ АГЕНТСТВО ЛЕСНОГО ХОЗЯЙСТВА
ФЕДЕРАЛЬНОЕ ГОСУДАРСТВЕННОЕ БЮДЖЕТНОЕ УЧРЕЖДЕНИЕ «РОСЛЕСИНФОРГ»
ФИЛИАЛ ФГБУ «РОСЛЕСИНФОРГ» «ПРИБАЙКАЛЛЕСПРОЕКТ»

Лесохозяйственный регламент КАЗАЧИНСКО-ЛЕНСКОГО ЛЕСНИЧЕСТВА ИРКУТСКОЙ ОБЛАСТИ

Заказчик
Министерство лесного
комплекса
Иркутской области
Министр
С.В. Шеверда

11 октября 2018 г.

Исполнитель
Филиал ФГБУ«Рослесинфорг»
«Прибайкаллеспроект»

Директор
В.Ф. Кузьма

11 октября 2018 г.

г. Иркутск 2018 г.

Введение

Настоящий лесохозяйственный регламент – основа для осуществления использования, охраны, защиты и воспроизводства лесов, расположенных в границах Казачинско-Ленского лесничества.

Лесохозяйственный регламент Казачинско-Ленского лесничества разработан в соответствии с частью 7 статьи 87 Лесного кодекса Российской Федерации от 04.12.2006 г. № 200-ФЗ.

Лесохозяйственный регламент содержит свод нормативов и параметров комплексного освоения лесов применительно к территории, лесорастительным условиям лесничества и определяет правовой режим лесных участков.

Лесохозяйственный регламент обязателен для исполнения гражданами и юридическими лицами, осуществляющими использование, охрану, защиту, воспроизводство лесов в границах лесничества (статья 87 п.6 ЛК РФ).

В лесохозяйственном регламенте в отношении лесов, расположенных в границах лесничества, в соответствии с частью 5 статьи 87 ЛК РФ устанавливаются:

виды разрешенного использования лесов, определяемые в соответствии со статьей 25 ЛК РФ;

возрасты рубок, расчетная лесосека, сроки использования лесов и другие параметры их разрешенного использования;

ограничение использования лесов в соответствии со статьей 27 ЛК РФ;

требования к охране, защите, воспроизводству лесов.

Ежегодные возможные объёмы использования лесов по видам использования определены на срок действия лесохозяйственного регламента и должны обеспечить:

сохранение и усиление средообразующих, водоохранных, защитных, санитарно-гигиенических и других полезных свойств леса в интересах здоровья человека;

многоцелевое, рациональное, непрерывное, неистощительное использование лесов для удовлетворения потребностей общества в лесах и лесных ресурсах;

воспроизводство, улучшение породного состава и качества лесов, повышение их продуктивности, охрану и защиту;

рациональное использование земель лесного фонда;

повышение эффективности ведения лесного хозяйства на основе единой технической политики, использование достижений науки, техники и передового опыта;

сохранение биологического разнообразия, объектов историко-культурного и природного наследия.

Регламент разработан в соответствии с Составом лесохозяйственных регламентов, порядком их разработки, срокам действия и порядком внесения в них изменений утвержденным приказом Минприроды России от 27.02.2017 г. № 72.

Лесоустроительные работы на территории Казачинско-Ленского лесничества выполнены в следующие годы: 1993 – 1134,7 тыс. га, 1994 – 1713,7 тыс. га, 2011 – 164,7 тыс. га, 2016 – 92,7 тыс. га, 2017 – 177,8 тыс. га.

Срок действия настоящего регламента по 31 декабря 2028 года.

Разработчиком настоящего лесохозяйственного регламента является Прибайкальский филиал федерального государственного бюджетного учреждения «Рослесинфорг» (филиал ФГБУ «Рослесинфорг» «Прибайкаллеспроект»). Юридический адрес ФГБУ «Рослесинфорг»: 109316, г. Москва, Волгоградский проспект, дом 45, стр. 1. Почтовый адрес филиала: 664040, г. Иркутск, ул. Розы Люксембург, д. № 150, а/я 203. Телефоны: (8-3952) 44-22-34, факс: (8-3952) 44-22-31. Электронный адрес: e-mail: prbk.lp@roslesinforg.ru.

Юридической и технологической основой по разработке лесохозяйственного регламента Казачинско-Ленского лесничества послужили следующие законодательные и нормативно-правовые документы:

Федеральные законы:

Лесной кодекс Российской Федерации;

Земельный кодекс Российской Федерации;

Градостроительный кодекс Российской Федерации;

Водный кодекс Российской Федерации;

от 21.12.1994 г. № 69-ФЗ «О пожарной безопасности»;

от 21.12.1994 г. № 68-ФЗ «О защите населения и территорий от чрезвычайных ситуаций природного и техногенного характера»;

от 14.03.1995 г. № 33-ФЗ «Об особо охраняемых природных территориях»;

от 24.04.1995 г. № 52-ФЗ «О животном мире»;

от 19.07.1997 г. № 109-ФЗ «О безопасном обращении с пестицидами и агрохимикатами»;

от 17.12.1997 г. № 149-ФЗ «О семеноводстве»;

от 08.01.1998 г. № 3-ФЗ «О наркотических средствах и психотропных веществах»;

от 30.03.1999 г. № 52-ФЗ «О санитарно-эпидемиологическом благополучии населения»;

от 10.01.2002 г. № 7-ФЗ «Об охране окружающей среды»;

от 22.07.2008 г. № 123-ФЗ «Технический регламент о требованиях пожарной безопасности»;

от 24.07.2009 г. № 209-ФЗ «Об охоте и о сохранении охотничьих ресурсов, и о внесении изменений в отдельные законодательные акты Российской Федерации»;

от 23.06.2014 г. № 171-ФЗ «О внесении изменений в Земельный кодекс Российской Федерации и отдельные законодательные акты Российской Федерации»;

от 21.07.2014 г. № 206-ФЗ «О карантине растений»;

от 30.12.2015 № 431-ФЗ «О геодезии, картографии и пространственных данных и о внесении изменений в отдельные законодательные акты Российской Федерации»;

от 30.12.2015 г. № 455-ФЗ «О внесении изменений в Лесной кодекс Российской Федерации в части совершенствования регулирования защиты лесов от вредных организмов»;

от 02.06.2016 г. № 172-ФЗ «О внесении изменений в отдельные законодательные акты Российской Федерации»;

от 23.06.2016 г. № 206-ФЗ «О внесении изменений в отдельные законодательные акты Российской Федерации в части совершенствования использования лесов и земель для осуществления видов деятельности в сфере охотничьего хозяйства;

от 30.10.2017 г. № 299-ФЗ «О внесении изменений в отдельные законодательные акты Российской Федерации»;

от 29.12.2017 г. № 471-ФЗ «О внесении изменений в Лесной кодекс Российской Федерации в части совершенствования использования лесов с предоставлением и без предоставления лесных участков».

Постановления Правительства Российской Федерации:

от 09.06.1995 г. № 578 «Об утверждении Правил охраны линий и сооружений связи Российской Федерации»;

от 13.08.1996 г. № 997 «Об утверждении Требований по предотвращению гибели объектов животного мира при осуществлении производственных процессов, а также при эксплуатации транспортных магистралей, трубопроводов, линий связи и электропередачи»;

от 20.11.2000 г. № 878 «Об утверждении Правил охраны газораспределительных сетей»;

от 11.08.2003 г. № 486 «Об утверждении Правил определения размеров земельных участков для размещения воздушных линий электропередачи и опор линий связи, обслуживающих электрические сети»;

от 30.12.2006 г. № 844 «О порядке подготовки и принятия решения о предоставлении водного объекта в пользование»;

от 22.05.2007 г. № 310 «О ставках платы за единицу объема лесных ресурсов и ставках платы за единицу площади лесного участка, находящегося в федеральной собственности»;

от 22.06.2007 г. № 394 «Об утверждении Положения об осуществлении государственного лесного контроля и надзора»;

от 22.06.2007 г. № 395 «Об установлении максимального объёма древесины, подлежащей заготовке лицом, группой лиц»;

от 30.06.2007 г. № 417 «Об утверждении Правил пожарной безопасности в лесах»;

от 03.04.2008 г. № 234 «Об обеспечении жилищного и иного строительства на земельных участках, находящихся в федеральной собственности»;

от 10.01.2009 г. № 17 «Об утверждении Правил установления на местности границ водоохранных зон и границ прибрежных защитных полос водных объектов»;

от 24.02.2009 г. № 160 «Об утверждении Правил установления охранных зон объектов электросетевого хозяйства и особых условий использования земельных участков, расположенных в границах таких зон»;

от 14.12.2009 г. № 1007 «Об утверждении Положения об определении функциональных зон в лесопарковых зонах, площади и границ лесопарковых зон, зелёных зон»;

от 03.02.2010 г. № 47 «Об утверждении Правил хранения, ношения и применения специальных средств должностными лицами, осуществляющими государственный лесной контроль и надзор»;

от 23.09.2010 г. № 736 «О Федеральном агентстве лесного хозяйства»;

от 17.11.2010 г. № 928 «О перечне автомобильных дорог общего пользования федерального значения»;

от 04.02.2011 г. № 50 «Об отдельных полномочиях Федерального агентства лесного хозяйства в области лесных отношений и об изменении и признании утратившими силу некоторых актов Правительства Российской Федерации»;

от 16.04.2011 г. № 281 «О мерах противопожарного обустройства лесов»;

от 17.05.2011 г. № 376 «О чрезвычайных ситуациях в лесах, возникших вследствие лесных пожаров»;

от 17.05.2011 г. № 377 «Об утверждении Правил разработки и утверждения плана тушения лесных пожаров и его формы»;

от 06.03.2012 г. № 194 «Об утверждении критериев оценки эффективности деятельности органов государственной власти субъектов Российской Федерации по осуществлению переданных полномочий Российской Федерации в области лесных отношений»;

от 25.04.2012 г. № 390 «О противопожарном режиме»;

от 23.04.2013 г. № 366 «Об утверждении Перечня должностных лиц, которые осуществляют федеральный государственный лесной надзор (лесная охрана) и которым разрешено хранение, ношение и применение специальных средств, служебного оружия, а также разрешенного в качестве служебного оружия гражданского оружия самообороны и охотничьего огнестрельного оружия, и об установлении предельной численности указанных лиц»;

от 05.06.2013 г. № 476 «О вопросах государственного контроля (надзора) и признании утратившими силу некоторых актов Правительства Российской Федерации»;

от 13.06.2013 г. № 495 «Об обеспечении служебным оружием, разрешённым в качестве служебного оружия гражданским оружием самообороны и охотничьим огнестрельным оружием должностных лиц, осуществляющих федеральный государственный лесной надзор (лесную охрану)»;

от 31.10.2013 г. № 978 «Об утверждении Перечня особо ценных диких животных и водных биологических ресурсов, принадлежащих к видам, занесенным в Красную книгу Российской Федерации и (или) охраняемым международными договорами Российской Федерации, для целей статей 226.1 и 258.1 Уголовного кодекса Российской Федерации»;

от 15.04.2014 г. № 318 «Об утверждении государственной программы Российской Федерации «Развитие лесного хозяйства» на 2013–2020 годы»;

от 03.12.2014 г. № 1300 «Об утверждении перечня видов объектов, размещение которых может осуществляться на землях или земельных участках, находящихся в государственной или муниципальной собственности, без предоставления земельных участков и установления сервитутов»;

от 19.02.2015 г. № 138 «Об утверждении Правил создания охранных зон отдельных категорий особо охраняемых природных территорий, установления их границ, определения режима охраны и использования земельных участков и водных объектов в границах таких зон»;

от 09.04.2016 № 281 «О внесении изменений в некоторые акты Правительства Российской Федерации по вопросу разработки планов тушения лесных пожаров и сводных планов тушения лесных пожаров на территории субъекта Российской Федерации»;

от 12.11.2016 г. № 1158 «Об утверждении Положения об осуществлении контроля за достоверностью сведений о санитарном и лесопатологическом состоянии лесов и обоснованностью мероприятий, предусмотренных актами лесопатологических обследований, утвержденными уполномоченными органами государственной власти субъектов Российской Федерации, осуществляющими переданные им полномочия Российской Федерации в области лесных отношений»;

от 20.05.2017 г. № 607 «О Правилах санитарной безопасности в лесах»;

от 11.07.2017 г. № 1469-р «Перечень объектов, относящихся к охотничьей инфраструктуре»;

от 02.12.2017 г. № 1464 «О привлечении сил и средств федеральных органов исполнительной власти для ликвидации чрезвычайных ситуаций в лесах, возникших вследствие лесных пожаров» (вместе с «Правилами привлечения сил и средств федеральных органов исполнительной власти для ликвидации чрезвычайных ситуаций в лесах, возникших вследствие лесных пожаров»;

от 23.02.2018 г. № 190 «О приоритетных инвестиционных проектах в области освоения лесов и об изменении и признании утратившими силу некоторых актов Правительства Российской Федерации»;

от 26.03.2018 г. № 328 «О внесении изменения в перечень видов деятельности, запрещенных в центральной экологической зоне Байкальской природной территории»;

от 04.05.2018 г. № 550 «О признании утраченными силу некоторых актов Правительства Российской Федерации»;

Распоряжения Правительства Российской Федерации:

от 22.12.2011 г. № 2322-р «Об утверждении Концепции развития системы особо охраняемых природных территорий федерального значения на период до 2020 года»;

от 17.07.2012 г. № 1283-р «Перечень объектов лесной инфраструктуры для защитных лесов, эксплуатационных лесов и резервных лесов»;

от 27.05.2013 г. № 849-р «Перечень объектов, не связанных с созданием лесной инфраструктуры, для защитных лесов, эксплуатационных лесов, резервных лесов»;

от 26.09.2013 г. № 1724-р «Основы государственной политики в области использования, охраны, защиты и воспроизводства лесов в Российской Федерации на период до 2030 года»;

от 17.02.2014 г. № 212-р «Стратегия сохранения редких и находящихся под угрозой исчезновения видов животных, растений и грибов в Российской Федерации на период до 2030 года»;

от 13.06.2014 г. № 1047-р «Об утверждении перечней видов древесины, на которые распространяются требования главы 2.2 Лесного кодекса Российской Федерации»;

от 11.08.2014 г. № 1512-р «Об утверждении плана реализации в 2014 году и в плановый период 2015 и 2016 годов государственной программы Российской Федерации «Развитие лесного хозяйства» на 2013–2020 годы;

Приказы Минприроды России:

от 06.04.2004 г. № 323 «Об утверждении Стратегии сохранения редких и находящихся под угрозой исчезновения видов животных, растений и грибов»;

от 16.07.2007 г. № 181 «Об утверждении Особенностей использования, охраны, защиты, воспроизводства лесов, расположенных на особо охраняемых природных территориях»;

от 30.04.2010 г. № 138 «Об утверждении нормативов допустимого изъятия охотничьих ресурсов и нормативов численности охотничьих ресурсов в охотничьих угодьях»;

от 12.11.2010 г. № 503 «Об утверждении Порядка установления на местности границ зон охраны охотничьих ресурсов»;

от 16.11.2010 г. № 512 «Об утверждении Правил охоты»;

от 24.12.2010 г. № 560 «Об утверждении видов и состава биотехнических мероприятий, а также порядка их проведения в целях сохранения охотничьих ресурсов»;

от 08.12.2011 г. № 948 «Об утверждении Методики исчисления размера вреда, причиненного охотничьим ресурсам»;

от 16.12.2013 г. № 591 «Об утверждении Методических указаний по заполнению формы плана тушения лесных пожаров»;

от 21.01.2014 г. № 21 «Об утверждении Нормативов патрулирования лесов должностными лицами, осуществляющими федеральный государственный лесной надзор (лесную охрану)»;

от 28.03.2014 г. № 161 «Об утверждении видов средств предупреждения и тушения лесных пожаров, нормативов обеспеченности данными средствами лиц, использующих леса, норм наличия средств предупреждения и тушения лесных пожаров при использовании лесов»;

от 23.06.2014 г. № 275 «Об утверждении Методики инструментального замера площади лесного пожара»;

от 23.06.2014 г. № 276 «Об утверждении Порядка осуществления мониторинга пожарной опасности в лесах и лесных пожаров»;

от 02.07.2014 г. № 298 «Об утверждении Порядка заготовки, обработки, хранения и использования семян лесных растений;

от 08.07.2014 г. № 313 «Об утверждении Правил тушения лесных пожаров»;

от 18.08.2014 г. № 367 «Об утверждении Перечня лесорастительных зон Российской Федерации и Перечня лесных районов Российской Федерации»;

от 01.12.2014 г. № 528 «Об утверждении Правил использования лесов для переработки древесины и иных лесных ресурсов;

от 01.12.2014 г. № 529 «Об утверждении Порядка отнесения земель, предназначенных для лесовосстановления, к землям, занятым лесными насаждениями, и формы соответствующего акта»;

от 17.09.2015 г. № 400 «Об утверждении Порядка использования районированных семян лесных растений основных лесных древесных пород»;

от 20.10.2015 г. № 438 «Об утверждении Правил создания и выделения объектов лесного семеноводства (лесосеменных плантаций, постоянных лесосеменных участков и подобных объектов)»;

от 28.10.2015 г. № 445 «Об утверждении Порядка подготовки и заключения договора аренды лесного участка, находящегося в государственной или муниципальной собственности»;

от 28.10.2015 г. № 446 «Об утверждении Порядка подготовки и заключения договора купли-продажи лесных насаждений, расположенных на землях, находящихся в государственной или муниципальной собственности»;

от 23.06.2016 г. № 361 «Об утверждении Правил ликвидации очагов вредных организмов» (Зарегистрировано в Минюсте РФ 06.12.2016 г. № 44578);

от 27.06.2016 г. № 367 «Об утверждении Видов лесосечных работ, порядка и последовательности их проведения, Формы технологической карты лесосечных работ, Формы акта осмотра лесосеки и Порядка осмотра лесосеки»;

от 29.06.2016 г. № 375 «Об утверждении Правил лесовосстановления»;

от 06.09.2016 г. № 457 «Об утверждении Порядка ограничения пребывания граждан в лесах и въезда в них транспортных средств, проведения в лесах определенных видов работ в целях обеспечения пожарной безопасности в лесах и Порядка ограничения пребывания граждан в лесах и въезда в них транспортных средств, проведения в лесах определенных видов работ в целях обеспечения санитарной безопасности в лесах»;

от 12.09.2016 г. № 470 «Об утверждении Правил осуществления мероприятий по предупреждению распространения вредных организмов»;

от 13.09.2016 г. № 474 «Об утверждении Правил заготовки древесины и особенности заготовки древесины в лесничествах, лесопарках, указанных в статье 23 Лесного кодекса Российской Федерации»;

от 16.09.2016 г. № 480 «Об утверждении порядка проведения лесопатологических обследований и формы акта лесопатологического обследования» (Зарегистрировано в Минюсте РФ 13.01.2017 г. № 45200;

от 26.09.2016 г. № 496 «Об утверждении порядка государственной или муниципальной экспертизы проекта освоения лесов»;

от 06.10.2016 г. № 514 «Об утверждении форм ведения государственного лесного реестра»;

от 11.11.2016 г. № 588 «Об утверждении Порядка представления в Федеральное агентство лесного хозяйства органами государственной власти и органами местного самоуправления документированной информации, содержащейся в государственном лесном реестре»;

от 14.11.2016 г. № 592 «Об утверждении Порядка проведения государственной инвентаризации лесов» (Зарегистрировано в Минюсте РФ 13.01.2017 г. № 45233);

от 15.11.2016 г. № 597 «Об утверждении Порядка организации и выполнения авиационных работ по охране лесов от пожаров и Порядка организации и выполнения авиационных работ по защите лесов»;

от 09.01.2017 г. № 1 «Об утверждении Порядка лесозащитного районирования»;

от 03.02.2017 г. № 54 «Об утверждении Требований к составу и к содержанию проектной документации лесного участка, порядка ее подготовки»;

от 27.02.2017 г. № 72 «Об утверждении состава лесохозяйственных регламентов, порядка их разработки, сроков их действия и порядка внесения в них изменений»;

от 09.03.2017 г. № 78 «Об утверждении перечня информации, включаемой в отчёт об охране лесов от пожаров, формы и порядка представления отчёта об охране лесов от пожаров, а также требований к формату отчёта об охране лесов от пожаров в электронной форме, перечня информации, включаемой в отчёт о защите лесов, формы и порядка представления отчёта о защите лесов, а также требований к формату отчёта о защите лесов в электронной форме»;

от 05.04.2017 г. № 156 «Об утверждении Порядка осуществления государственного лесопатологического мониторинга»;

от 29.05.2017 г. № 264 «Об утверждении Особенностей охраны в лесах редких и находящихся под угрозой исчезновения деревьев, кустарников, лиан, иных лесных растений, занесенных в Красную книгу Российской Федерации или красные книги субъектов Российской Федерации»;

от 21.06.2017 г. № 314 «Об утверждении правил использования лесов для ведения сельского хозяйства»;

от 17.10.2017 г. № 567 «об утверждении типового договора купли-продажи лесных насаждений»;

от 22.11.2017 г. № 626 «Об утверждении Правил ухода за лесами»;

от 20.12.2017 г. № 693 «Об утверждении типовых договоров аренды лесных участков»;

от 29.03.2018 г. № 122 «Об утверждении Лесоустроительной инструкции»;

Приказы Рослесхоза:

от 15.08.2007 г. № 370 «Об утверждении Регламента Федерального агентства лесного хозяйства»;

от 04.12.2008 г. № 374 «Об определении количества лесничеств на территории Иркутской области и установлении их границ»;

от 16.03.2009 г. № 81 «Об утверждении методических документов»: Методические рекомендации по регламентации лесохозяйственных мероприятий в лесах, загрязненных радионуклидами, Методические рекомендации по проведению контроля содержания радионуклидов в лесных ресурсах»;

от 12.11.2009 г. № 485 «Об отнесении лесов на территории Иркутской области к ценным лесам, эксплуатационным лесам, резервным лесам и установлении их границ»;

от 14.12.2010 г. № 485 «Об утверждении Особенностей использования, охраны, защиты, воспроизводства лесов, расположенных в водоохранных зонах, лесов, выполняющих функции защиты природных и иных объектов, ценных лесов, а также лесов, расположенных на особо защитных участках лесов»;

от 27.12.2010 г. № 515 «Об утверждении Порядка использования лесов для выполнения работ по геологическому изучению недр, для разработки месторождений полезных ископаемых»;

от 27.05.2011 г. № 191 «Об утверждении Порядка исчисления расчетной лесосеки»;

от 30.05.2011 г. № 194 «Об утверждении Порядка ведения государственного лесного реестра»;

от 10.06.2011 г. № 223 «Об утверждении Правил использования лесов для строительства, реконструкции, эксплуатации линейных объектов»;

от 05.07.2011 г. № 287 «Об утверждении классификации природной пожарной опасности лесов и классификации пожарной опасности в лесах в зависимости от условий погоды»;

от 19.07.2011 г. № 308 «Об утверждении Правил использования лесов для выращивания посадочного материала лесных растений (саженцев, сеянцев)»;

от 26.10.2011 г. № 447 «Об утверждении Нормативов площади участковых лесничеств, лесных кварталов»;

от 10.11.2011 г. № 472 «Об утверждении Методических рекомендаций по проведению государственной инвентаризации лесов»;

от 10.12.2007 г. № 510 «Об утверждении Правил использования лесов для выращивания лесных плодовых, ягодных, декоративных растений, лекарственных растений»;

от 05.12.2011 г. № 511 «Об утверждении Правил заготовки пищевых лесных ресурсов и сбора лекарственных растений»;

от 05.12.2011 г. № 512 «Об утверждении Правил заготовки и сбора недревесных лесных ресурсов»;

от 05.12.2011 г. № 513 «Об утверждении перечня видов (пород) деревьев и кустарников, заготовка древесины которых не допускается»;

от 23.12.2011 г. № 548 «Об утверждении Правил использования лесов для осуществления научно-исследовательской деятельности, образовательной деятельности»;

от 10.01.2012 г. № 1 «Об утверждении Правил лесоразведения»;

от 10.01.2012 г. № 2 «Об утверждении Порядка реализации и транспортировки партий семян лесных растений»;

от 10.01.2012 г. № 3 «Об утверждении Порядка производства семян отдельных категорий лесных растений»;

от 24.01.2012 г. № 23 «Об утверждении Правил заготовки живицы»;

от 21.02.2012 г. № 62 «Об утверждении Правил использования лесов для осуществления рекреационной деятельности»;

от 27.04.2012 г. № 174 «Об утверждении Нормативов противопожарного обустройства лесов»;

от 28.05.2012 г. № 218 «Об утверждении Методических указаний по вопросам организации и функционирования специализированных диспетчерских служб органов исполнительной власти субъектов Российской Федерации, уполномоченных в области лесных отношений»;

от 09.10.2013 г. № 288 «О применении региональных классов пожарной опасности в лесах в зависимости от условий погоды»;

от 01.12.2014 г. № 529 «Об утверждении порядка отнесения земель, предназначенных для лесовосстановления, к землям, занятым лесными насаждениями, и формы соответствующего акта»;

от 09.04.2015 г. № 105 «Об установлении возрастов рубок»

от 11.08.2015 г. № 290 «Об утверждении Положения о функциональной подсистеме охраны лесов от пожаров и защиты их от вредителей и болезней леса единой государственной системы предупреждения и ликвидации чрезвычайных ситуаций»;

от 08.10.2015 г. № 353 «Об установлении лесосеменного районирования»;

Письма Рослесхоза:

от 13.12.2012 г. № НК-03-54/14278 «О применении положений приказа Рослесхоза от 10.06.2011 г. № 223 в части объектов электроэнергетики» (вместе с «Разъяснениями к приказу Рослесхоза от 10.06.2011 г. № 223 «Об утверждении Правил использования лесов для строительства, реконструкции, эксплуатации линейных объектов»;

от 17.07.2013 г. № ВЛ-03-54/7028 «О соблюдении порядка согласования включения лесных участков в земли населённых пунктов».

Законы Иркутской области:

от 10.12.2007 г. № 118-оз «О порядке заготовки и сбора гражданами недревесных лесных ресурсов для собственных нужд»;

от 10.12.2007 г. № 119-оз «О порядке заготовки пищевых лесных ресурсов и сбора лекарственных растений гражданами для собственных нужд»;

от 19.06.2008 г. № 27-оз «Об особо охраняемых природных территориях в Иркутской области»;

от 24.06.2008 г. № 30-оз «О Красной книге Иркутской области;

от 10.10.2008 г. № 87-оз «Об административной ответственности за уничтожение редких и находящихся под угрозой исчезновения животных, растений и других организмов, занесённых в Красную книгу Иркутской области»;

от 07.10.2009 г. № 67/33-оз «Об исключительных случаях заготовки древесины на основании договоров купли-продажи лесных насаждений в Иркутской области»;

от 18.06.2010 г. № 46-оз «Об отдельных вопросах в сфере охоты, сохранения охотничьих ресурсов и среды их обитания в Иркутской области»;

от 21.06.2010 г. № 49-оз «Об административно-территориальном устройстве Иркутской области»;

от 10.11.2011 г. № 109-оз «О порядке и нормативах заготовки гражданами древесины для собственных нужд в Иркутской области»;

Указы, постановления и распоряжения губернатора Иркутской области:

от 04.06.2010 г. № 34-р «Об утверждении Концепции социально-экономического развития Иркутской области на период до 2020 года»;

Постановления и распоряжения Правительства Иркутской области:

от 02.11.2012 г. № 607-пп «Об утверждении Схемы территориального планирования Иркутской области»;

от 07.11.2012 г. № 629-пп «О государственных природных заказниках Иркутской области»;

от 09.09.2013 г. № 344-пп «О реализации закона Иркутской области от 7 октября 2009 года № 67/33-оз «Об исключительных случаях заготовки древесины на основании договоров купли-продажи лесных насаждений в Иркутской области»;

от 24.10.2013 г. № 444-пп «Об утверждении государственной программы Иркутской области «Охрана окружающей среды» на 2014 - 2018 годы;

от 13.05.2015 г. № 235-пп «Об утверждении перечня редких и находящихся под угрозой исчезновения растений, животных и других организмов, обитающих (произрастающих) на территории Иркутской области и включаемых в Красную книгу Иркутской области»;

от 07.09.2015 г. № 442-пп «Об отдельных вопросах пользования участками недр местного значения»;

от 05.08.2016 г. № 478-пп «Об утверждении Перечня автомобильных дорог общего пользования регионального или межмуниципального значения Иркутской области»;

от 29.08.2016 г. № 522-пп «Об утверждении Положений о государственных природных заказниках регионального значения Иркутской области»;

от 11.01.2016 г. № 5-пп «Об утверждении положения о порядке обращения гражданина с заявлением о заключении договора купли-продажи лесных насаждений для собственных нужд»;

от 03.11.2016 г. № 97-ОЗ «О признании утратившими силу отдельных законов Иркутской области»;

от 31.03.2016 г. № 178-пп «О министерстве лесного комплекса Иркутской области»;

от 02.02.2017 г. № 58-пп «О реализации Закона Иркутской области «Об организации деятельности пунктов приема, переработки и отгрузки древесины на территории Иркутской области».

Приказы министерства лесного комплекса Иркутской области:

от 15.08.2016 г. № 12-мпр «О сроках заготовки дикорастущих плодов и ягод гражданами для собственных нужд»;

от 13.11.2017 г. № 95-мпр «О методических рекомендациях по сохранению биоразнообразия при лесозаготовительных работах для Иркутской области»

Распоряжение министерства лесного комплекса Иркутской области:

от 21.01.2011 г. № 18-мр «Об изменении границ зелёных зон в Иркутской области»;

от 01.03.2018 года № 598-мр «Об утверждении лесопожарного зонирования земель лесного фонда Иркутской области и маршрутов патрулирования лесов, расположенных на территории земель лесного фонда Иркутской области, на 2018 год».

Приказы Агентства лесного хозяйства Иркутской области:

от 16.12.2008 г. № 1293-апр «О структуре лесничеств агентства лесного хозяйства Иркутской области»;

Методические указания:

Технические указания по проведению инвентаризации лесных культур, защитных лесных насаждений, питомников, площадей с проведенными мерами содействия естественному возобновлению леса и вводу в категорию ценных древесных насаждений, утвержденные первым заместителем Председателя Госкомлеса СССР А.И. Писаренко от 08.12.89 г.;

Указания по проектированию и технической приемке работ по лесовосстановлению и выращиванию посадочного материала, утвержденные Рослесхозом от 01.08.1997 г.;

Указания по лесному семеноводству в Российской Федерации, утвержденные первым заместителем руководителя Федеральной службы лесного хозяйства России 11.01.2000 г.;

Методические рекомендации по применению сил и средств для тушения лесных пожаров, утвержденные Главным военным экспертом МЧС России 16.07.2014 г. № 2-4-87-9-18;

Красная Книга Российской Федерации;

ГОСТ 17462-84 «Продукция лесозаготовительной промышленности. Термины и определения»;

ГОСТ 6663-74 «Корье для производства дубильных экстрактов. Технические условия»;

ГОСТ 17.6.1.01-83 «Охрана и защита лесов. Термины и определения»;

ГОСТ 21769-84 «Зелень древесная. Технические условия»;

ГОСТ 17559-82 «Лесные культуры. Термины и определения»;

ГОСТ 18486-87 «Лесоводство. Термины и определения»;

ОСТ 56-44-80 «Знаки натурные лесоустроительные и лесохозяйственные. Типы, размеры и общие технические требования»;

ОСТ 56-92-87 «Культуры лесные. Оценка качества»;

ОСТ 56-97-93 «Рубки ухода за лесами. Оценка качества»;

ОСТ 56-103-98 «Охрана лесов от пожаров. Противопожарные разрывы и минерализованные полосы. Критерии качества и оценка состояния;

Руководство по учету и оценке второстепенных лесных ресурсов и продуктов побочного пользования. - М.: ВНИИЛМ, 2003;

Материалы лесоустройства;

Материалы государственного лесного реестра;

Отчётные данные лесничества (лесхоза) за анализируемый период.

Глава 1. Общие сведения

1. Краткая характеристика лесничества

Наименование и местоположение лесничества

Казачинско-Ленское лесничество организовано приказом Рослесхоза от 04.12.2008 г. № 374 «Об определении количества лесничеств на территории Иркутской области и установлении их границ».

Территория лесничества расположена в восточной части Иркутской области и граничит:

на севере – с Киренским лесничеством;

на западе – с Усть-Кутским и Жигаловским лесничествами;

на востоке – с Республикой Бурятия;

на юге – с Качугским лесничеством и Байкало-Ленским заповедником.

Протяжённость территории лесничества составляет с юга на север 300 км, с запада на восток – 163 км.

Почтовый адрес лесничества: 666504, Иркутская область, Казачинско-Ленский район, пос. Магистральный, ул. Пугачёва, 22, тел. (839562) 4-12-46.

С агентством лесного хозяйства Иркутской области имеется устойчивая государственная телефонная связь и ведомственная радиосвязь.

В пос. Магистральный расположена станция Киренга Байкало-Амурской железнодорожной магистрали, он находится в 20 км от районного центра с. Казачинское и в 480 км от областного центра г. Иркутска.

Общая площадь лесничества и участковых лесничеств

Общая площадь Казачинско-Ленского лесничества по данным государственного лесного реестра на 01.01.2018 г. составляет 3283558 га. Лесной фонд лесничества представлен единым массивом, разрезанным акваторией реки Киренга и её притоками.

Территория лесничества разделена на 4 участковых лесничества:

Казачинское площадью – 1017417 га;

Магистральное площадью – 494864 га;

Ульканское площадью – 934383 га;

Карамское площадью – 836894 га.

Распределение территории лесничества по муниципальным образованиям

Структура лесничества утверждена приказом агентства лесного хозяйства Иркутской области от 16.12.2008 г. № 1293-апр «О структуре лесничеств агентства лесного хозяйства Иркутской области».

Распределение территории лесничества по муниципальным образованиям (структура лесничества) приведено в таблице 1, а их границы и территориальное размещение показаны на прилагаемой карте-схеме деления территории лесничества по участковым лесничествам, лесным дачам и техническим участкам с нанесенными границами внутрирайонных муниципальных образований, границами горной и равнинной частей, административных районов (приложение № 10).

В соответствии с Перечнем лесорастительных зон Российской Федерации и Перечнем лесных районов Российской Федерации, утвержденном приказом Минприроды России от 18.08.2014 № 367 все леса Казачинско-Ленского лесничества отнесены к горным лесам.

Таблица 1

Структура лесничества (лесопарка)

№ п/п	Наименование участковых лесничеств и выделенных в их пределах лесных дач		Административный район (муниципальное образование)	Общая площадь, га
	участковое лесничество	лесная дача		
1	2	3	4	5
1	Казачинское	Кутимская	МО Иркутской области	229347
		Черепанская	«Казачинско-Ленский	474986
		Карнауховская	район»	181854
		Казачинско-Ленская		131230
	Итого			1017417
2	Ульканское	Ульканская		156621
		Кунерминская		282548
		Тарасовская		229073
		Ирельская		145041
		Верхнеульканская		121100
	Итого			934383
3	Магистральное	Мартыновская		184152
		Небельская		167371
		Магистральная		143341
	Итого			494864
4	Карамское	Новосёловская		281953
		Туколоньская		226830
		Карамская		328111
	Итого			836894
Всего по лесничеству (лесопарку):				3283558

Карта-схема субъекта Российской Федерации с выделением территории лесничества

Наглядное представление о расположении территории лесничества в пределах границ Иркутской области показано на карте-схеме, приложение № 11

Распределение лесов лесничества по лесорастительным зонам, лесным районам и зонам лесозащитного и лесосеменного районирования

Распределение территории лесничества по лесорастительным зонам и лесным районам в соответствии с приказом Минприроды России от 18.08.2014 № 367 «Об утверждении перечня лесорастительных зон Российской Федерации и перечня лесных районов Российской Федерации» приведено в таблице 2.

Лесосеменное районирование выполнено в соответствии с приказом Минприроды России от 08.10.2015 № 353 «Об установлении лесосеменного районирования». Приказом Минприроды России от 28.03.2016 № 100 были внесены изменения в Приложение «Лесосеменные районы основных лесообразующих пород» к приказу Минприроды России от 08.10.2015 № 353, которые учтены в таблице 2.

Таблица 2

Распределение лесов лесничества по лесорастительным зонам и лесным районам, зонам лесозащитного и лесосеменного районирования

№ п/п	Наименования участковых лесничеств, дач, технических участков	Лесорастительная зона	Лесной район	Зона лесозащитного районирования	Зона лесосеменного районирования	Перечень лесных кварталов	Площадь, га
1	2	3	4	5	6	7	8
1.	Казачинское						1017417
1.1.	Кутимская	Таёжная	Верхнеленский таёжный район	Киренский лесозащитный район	Сосна-19, Ель-11, Лиственница-8, Кедровая сосна-6	1-285 и часть лесов, принятых от совхоза «Магистральный»	219907
		Таёжная	Восточно-Сибирский таёжный мерзлотный	Киренский лесозащитный район	Сосна-19, Ель-11, Лиственница-8, Кедровая сосна-6	286-288	9440
1.2.	Черепанская	Таёжная	Верхнеленский таёжный район	Киренский лесозащитный район	Сосна-19, Ель-11, Лиственница-8, Кедровая сосна-6	1-161 и часть лесов, принятых от совхоза «Магистральный»	128552
		Таёжная	Восточно-Сибирский таёжный мерзлотный	Киренский лесозащитный район	Сосна-19, Ель-11, Лиственница-8, Кедровая сосна-6	162-247	346434
1.3.	Карнауховская	Таёжная	Верхнеленский таёжный район	Киренский лесозащитный район	Сосна-19, Ель-11, Лиственница-8, Кедровая сосна-6	1-181 и часть лесов, принятых от совхоза «Магистральный»	143253
		Таёжная	Восточно-Сибирский таёжный мерзлотный	Киренский лесозащитный район	Сосна-19, Ель-11, Лиственница-8, Кедровая сосна-6	182-191	38601
1.4.	Казачинско-Ленская	Таёжная	Верхнеленский таёжный район	Киренский лесозащитный район	Сосна-19, Ель-11, Лиственница-8, Кедровая сосна-6	1-186 и часть лесов, принятых от совхоза «Магистральный»	131230
2.	Ульканское						934383
2.1.	Ульканская	Таёжная	Верхнеленский таёжный район	Киренский лесозащитный район	Сосна-19, Ель-11, Лиственница-8, Кедровая сосна-6	1-197 и часть лесов, принятых от совхоза «Магистральный»	156621
2.2.	Кунерминская	Таёжная	Верхнеленский таёжный район	Киренский лесозащитный район	Сосна-19, Ель-11, Лиственница-8, Кедровая сосна-6	100-104, 127-130, 142-149, 158-166, 189-194, 197-206, 215-221, 225-231, 238-244	54670
		Таёжная	Восточно-Сибирский таёжный мерзлотный	Киренский лесозащитный район	Сосна-19, Ель-11, Лиственница-8, Кедровая сосна-6	1-99, 105-126, 131-141, 150-157, 167-188, 195-196, 207-214, 222-224, 232-237, 245-255	227878
2.3.	Тарасовская	Таёжная	Верхнеленский таёжный район	Киренский лесозащитный район	Сосна-19, Ель-11, Лиственница-8, Кедровая сосна-6	1-58, 63-83, 86-104, 111-130, 134-153, 158-180, 183-199, 205-222, 229-245, 250-259, 266, 276 и часть лесов, принятых от совхоза «Магистральный»	168562
		Таёжная	Восточно-Сибирский таёжный мерзлотный	Киренский лесозащитный район	Сосна-19, Ель-11, Лиственница-8, Кедровая сосна-6	59-62, 84-85, 105-110, 131-133, 154-157, 181-182, 200-204, 223-228, 246-249, 260-265, 267-275, 277-278	60511
2.4.	Ирельская	Таёжная	Верхнеленский таёжный район	Киренский лесозащитный район	Сосна-19, Ель-11, Лиственница-8, Кедровая сосна-6	1-44, 53-71, 76-94, 100-113, 117-129, 134-146, 150-159, 165-171	102526
		Таёжная	Восточно-Сибирский таёжный мерзлотный	Киренский лесозащитный район	Сосна-19, Ель-11, Лиственница-8, Кедровая сосна-6	45-52, 72-75, 95-99, 114-116, 130-133, 147-149, 160-164, 172-177	42515
2.5.	Верхнеульканская	Таёжная	Верхнеленский таёжный район	Киренский лесозащитный район	Сосна-19, Ель-11, Лиственница-8, Кедровая сосна-6	1-68, 75-87, 89-101, 103-115, 117-125, 128-132, 137, 138	94598
		Таёжная	Восточно-Сибирский таёжный мерзлотный	Киренский лесозащитный район	Сосна-19, Ель-11, Лиственница-8, Кедровая сосна-6	69-74, 88, 102, 116, 126-127, 133-136, 139-149	26502
3.	Магистральное						494864
3.1.	Мартыновская	Таёжная	Верхнеленский таёжный район	Киренский лесозащитный район	Сосна-19, Ель-11, Лиственница-8, Кедровая сосна-6	1-228 и леса, принятые от колхоза «Искра»	184152
3.2.	Небельская		Верхнеленский таёжный район	Киренский лесозащитный район	Сосна-19, Ель-11, Лиственница-8, Кедровая сосна-6	1-256 и часть лесов, принятых от совхоза «Магистральный», земли, принятые от совхоза «Ермак»	167371
3.3	Магистральная	Таёжная	Верхнеленский таёжный район	Киренский лесозащитный район	Сосна-19, Ель-11, Лиственница-8, Кедровая сосна-6	1-188 и часть лесов, принятых от совхоза «Магистральный»	143341
4.	Карамское						836894
4.1.	Новосёловская	Таёжная	Верхнеленский таёжный район	Киренский лесозащитный район	Сосна-19, Ель-11, Лиственница-8, Кедровая сосна-6	1-369	281953
4.2.	Туколоньская	Таёжная	Верхнеленский таёжный район	Киренский лесозащитный район	Сосна-19, Ель-11, Лиственница-8, Кедровая сосна-6	1-279	226830
4.3.	Карамская	Таёжная	Верхнеленский таёжный район	Киренский лесозащитный район	Сосна-19, Ель-11, Лиственница-8, Кедровая сосна-6	1-412 и земли, принятые от совхоза Искра»	328111
Всего по лесничеству							3283558
В том числе по лесным районам							
Верхнеленский таёжный район							2531687
Восточно-Сибирский таёжный мерзлотный							751871
В том числе по зонам лесозащитного районирования:							
Киренский лесозащитный район							3283558
В том числе по зонам лесосеменного районирования:							3283558
Сосна - 19							3283558
Ель - 11							3283558
Лиственница - 8							3283558
Кедровая сосна 6							3283558

Пространственное размещение лесных районов, зон лесозащитного и лесосеменного районирования отражено на прилагаемых картах-схемах:

Карта-схема территории лесничества с распределением территории лесничества и участковых лесничеств распределения лесов по лесорастительным зонам и лесным районам (приложение № 12);

Карта-схема распределение лесов лесничества по зонам лесосеменного районирования (по породам С, Лц, К) (приложения № 13.1, № 13.2, № 13.3).

Карта-схема распределение лесов лесничества по зонам лесозащитного районирования (приложение № 14).

Распределение лесов по целевому назначению и категориям защитных лесов по кварталам или их частям, а также основания выделения защитных, эксплуатационных и резервных лесов

Распределение территории лесничества и участковых лесничеств по целевому назначению и категориям защитных лесов по состоянию на 01.01.2018 г., а также юридические основания для этого распределения приведены в таблице 3, а территориальное расположение показано на прилагаемой карте-схеме распределения лесов по целевому назначению с нанесением местоположения существующих и проектируемых особо охраняемых природных территорий и объектов, заказников, территорий традиционного природопользования коренных малочисленных народов (приложение 15).

Таблица 3

Распределение лесов по целевому назначению и категориям защитных лесов

Целевое назначение лесов	Участковое лесничество	Названия лесных дач, номера кварталов или их частей	Площадь, га	Основание деления лесов по целевому назначению
1	2	3	4	5
Всего лесов			3283558	
Защитные леса, всего			927339	
в том числе:				
леса, расположенные на особо охраняемых природных территориях	-	-	-	-
леса, расположенные в водоохранных зонах	-	-	-	-
леса, выполняющие функции защиты природных и иных объектов, все			25534	
в том числе:				
леса, расположенные в первом и втором поясах зон санитарной охраны источников питьевого и хозяйственно-бытового водоснабжения	-	-	-	-
защитные полосы лесов, расположенные вдоль железнодорожных путей общего пользования, федеральных дорог общего пользования, автомобильных дорог общего пользования, находящихся в собственности субъектов Российской Федерации	Магистральное	Магистральная дача, кварталы 1ч., 4ч.-7ч., 15ч., 23ч., 31ч.-34ч., 46ч., 49ч., 50ч., 51, 56ч., 57ч.,58, 64ч., 65ч., 154ч.-156ч., 180ч.	1706	Постановление ГКО СССР от 29.08.1943 г. № 4004; Постановление правительства Иркутской области от 05.08.2016 г., от 02.02.2017 г. № 60-пп
		Мартыновская дача, кварталы 3ч, 12ч, 49ч, 67ч, 103ч., 124ч., 125ч., 149ч., 150ч., 170ч., 171ч., 192ч., 193ч., 214ч., 215ч.	1104	
		Небельская дача, 5ч.-7ч., 22ч., 23ч., 39ч., 40ч., 56ч., 57ч., 74ч., 75ч., 90ч., 91ч., 108ч.-110ч., 125ч.-129ч., 143ч., 144ч., 175ч.	2322	
		Итого	5132	
	Ульканское	Кунерминская дача, кварталы 196ч.-198ч., 200ч., 201ч., 203ч.-206ч.	1662	
		Ульканская дача, кварталы 42ч., 83ч., 112ч., 114ч., 118ч., 119ч., 127ч.-131ч., 143ч.-147ч., 161ч.-164ч., 178ч., 179ч.	3057	
		Итого	4719	
	Карамское	Новосёловская дача, кварталы 23ч., 24ч., 49ч.-52ч., 76ч., 77ч., 106ч., 107ч., 139ч., 140ч., 171ч.- 174ч., 204ч., 234ч., 235ч., 268ч., 293ч., 294ч, 320ч.-322ч., 353ч., 354ч.	2700	
		Туколоньская дача, кварталы 15ч.-17ч., 45ч., 46ч., 77ч., 95ч.-98ч., 101ч.-108ч., 124ч-134ч.	2445	
		Итого	5145	
	Всего		14996	
зелёные зоны	Казачинское	Казачинско-Ленская дача, кварталы 37-43, 67-76, 100ч., 101ч., 102-106, 132ч., 133, 134	6023	Распоряжения СМ СССР от 22.09.1948 г. № 13796-р и СМ РСФСР от 19.02.1976 г. № 207-р Распоряжения СМ СССР от 22.09.1948 г. № 13796-р и СМ РСФСР от
	Магистральное	Магистральная дача, кварталы 46ч., 47, 48, 49ч., 50ч., 52-55, 56ч., 57ч., 59-63, 64ч., 65ч.	1160	
зелёные зоны		Небельская дача, кварталы 206-208, 210, 211, 212ч., 213, 214, 220, 221, 225-244, 245ч., 250, 251ч., 253, 255ч.	3355	

Целевое назначение лесов	Участковое лесничество	Названия лесных дач, номера кварталов или их частей	Площадь, га	Основание деления лесов по целевому назначению
1	2	3	4	5
лесопарковые зоны городские леса леса, расположенные в первой, второй и третьей зонах округов санитарной (горно-санитарной) охраны лечебно-оздоровительных местностей и курортов		Итого	4515	19.02.1976 г. № 207-р
	Всего		10538	
	-	-	-	-
	-	-	-	-
	-	-	-	-
ценные леса всего			901805	
в том числе:				
государственные защитные лесные полосы	-	-	-	-
противоэрозионные леса	Казачинское	Казачинско-Ленская дача, кварталы 34–36, 64–66, 96–99, 129, 130	9485	Приказ Рослесхоза от 12.11.2009 г. № 485
		Карнауховская дача, кварталы 21, 41, 83, 103, 122, 123, 143, 144, 179, 180, 181ч., 182-191	46566	
		Кутимская дача 286-288	9440	
		Черепанская дача, кварталы 77, 92, 93, 162ч., 163-166, 168-170, 171ч., 174ч., 176-187, 188ч., 189, 190, 191ч., 192-209, 212-215, 218-233, 236-242, 244-247	293109	
		Итого	358600	
	Ульканское	Верхнеульканская дача, кварталы 73, 74, 88, 102, 116, 127, 136, 143, 146-149	12729	
		Ирельская дача, кварталы 47-52, 73-75, 96-99, 115,	31982	
противоэрозионные леса		116, 130-133, 148, 149, 161-164, 173, 176, 177		Приказ Рослесхоза от 12.11.2009 г. № 485
		Кунерминская дача, кварталы 1-100, 108-127, 136-142, 151-159, 170-176, 185-189, 207-214, 223, 224, 233-237, 246-255	213116	
		Тарасовская дача, кварталы 60-62, 84, 85, 105-110, 131-133, 154-157, 181, 182, 201-204, 225-228, 248, 249, 263-265, 269-275	49244	
		Ульканская дача, квартал 77	708	
		Итого	307779	
	Всего		666379	
леса, расположенные в пустынных, полупустынных, лесостепных, лесотундровых зонах, степях, горах	-	-	-	-
леса, имеющие научное или историческое значение	-	-	-	-
орехово-промысловые зоны	Казачинское	Черепанская дача, кварталы 13-15, 29-32	6005	Приказ Рослесхоза от 12.11.2009 г. № 485
	Карамское	Новосёловская дача, кварталы 86, 87, 119	2935	
	Магистральное	Небельская дача, кварталы 36-38, 53-55	4332	
	Ульканское	Ульканская дача, кварталы 33-36, 54, 55, 74.	5773	
	Всего		19045	
лесные плодовые насаждения	-	-	-	-
ленточные боры	-	-	-	-
запретные полосы лесов, расположенные вдоль водных объектов	-	-	-	-
нерестоохранные полосы лесов	Казачинское	Казачинско-Ленская дача, кварталы 3ч., 8, 13ч., 100ч., 101ч., 131, 132ч., 135, 136, 137ч., 139ч.-145ч., 161, 162ч.-165ч., 168ч.-175ч., 181ч.-183ч., 186ч. и часть лесов, принятых от совхоза «Магистральный»	8407	Приказ Рослесхоза от 12.11.2009 г. № 485
		Карнауховская дача, кварталы 1, 2ч., 3ч., 22ч., 42, 43ч.-55ч., 63, 66ч.-80ч., 98ч.-102ч., 121ч., 124ч., 125ч., 136ч.-138ч., 146ч.-149ч., 152ч.-157ч., 159ч.-162ч., 167ч.-174ч., 181ч. и часть лесов, принятых от совхоза «Магистральный»	14690	
		Кутимская дача, кварталы 74ч.-77ч., 97ч.-103ч., 117ч., 119ч., 122ч.-124ч., 128ч., 129ч., 143ч.-146ч., 151ч., 152ч., 166ч., 167ч., 175ч.-177ч., 189, 198ч.-203ч., 212ч., 225ч.- 231ч., 234ч., 252ч., 255ч., 256, 257ч., 258ч., 264ч.-267ч., 274ч.-279ч., 284ч., 285ч. и часть лесов, принятых от совхоза «Магистральный»	17098	
		Черепанская дача, кварталы 1, 2ч.-7ч., 8, 20ч.-23ч., 24, 51, 65, 78, 79, 94ч.-100ч., 109ч., 115ч.-117ч., 125, 126ч., 127ч., 134ч.-142ч., 143, 155ч., 156ч., 158ч., 159ч., 162ч. и часть лесов, принятых от совхоза «Магистральный»	15538	
		Итого	55733	
	Карамское	Карамская дача, кварталы 10ч., 33, 34, 49ч., 50ч., 73, 74, 89ч., 90ч., 109, 124ч., 143, 160ч., 175-178, 202ч., 203ч., 206ч.-212ч., 218, 219, 248ч.-250ч., 253-256, 285ч., 286ч., 291-293, 325ч., 326ч., 331, 332,	33808	
нерестоохранные полосы лесов	Карамское	362ч.-366ч., 372, 373, 383ч., 384ч., 389, 390, 396ч., 397ч. и земли принятые от совхоза «Искра»		Приказ Рослесхоза от 12.11.2009 г. № 485
		Новосёловская дача, кварталы 6ч.-8ч., 28, 34ч., 37ч., 57, 63ч., 64ч., 85, 94ч., 95ч., 118, 128ч., 151, 161ч., 185, 194ч., 199ч., 200ч., 218, 224ч., 225ч., 232ч., 245, 249, 257ч., 265ч., 267ч., 277, 285ч., 294ч., 303, 311ч., 321ч., 322ч., 331, 333, 335, 344ч., 355ч., 356ч., 369	19031	
		Туколоньская дача, кварталы 8ч., 21ч., 22ч., 31, 38ч., 54ч., 55ч, 63, 70ч., 89ч.-92ч., 94, 101ч., 121ч., 122ч., 123, 129ч., 151ч., 153, 154, 168ч., 192, 193, 209ч., 232, 233, 249ч., 272, 273	14624	
		Итого	67463	

Целевое назначение лесов	Участковое лесничество	Названия лесных дач, номера кварталов или их частей	Площадь, га	Основание деления лесов по целевому назначению
1	2	3	4	5
	Магистральное	Магистральная дача, кварталы 2ч.-9ч., 15ч., 23ч., 32ч.-34ч., 46ч., 65ч., 66ч., 86, 107ч., 108ч., 131ч., 135ч., 136ч., 156ч., 161ч.-164ч., 183 и часть лесов, принятых от совхоза «Магистральный»	7384	
		Мартыновская дача, кварталы 1ч., 2ч., 5ч., 6ч., 8ч., 9ч., 16ч.-18ч., 22ч., 28ч.-30ч., 35, 41ч., 42ч., 60ч., 61ч., 77ч.-79ч., 84, 94ч.-96ч., 102, 113ч.-115ч., 122ч., 131ч.-136ч., 142ч.-147ч., 155ч., 166, 169ч., 170ч., 176ч., 177ч., 187ч., 191ч., 192ч., 198ч.-200ч., 208, 212ч., 213ч., 219ч., 220ч., 227ч., 228 и леса, принятые от колхоза «Искра»	23116	
нерестоохранные полосы лесов	Магистральное	Небельская дача, кварталы 4ч.-12ч., 18ч., 23ч.-25ч., 34ч., 35, 86ч., 104, 123ч., 124, 142ч., 158ч., 159, 174ч., 190ч.-192ч., 200ч., 201ч., 209, 212ч., 215, 222ч., 223ч., 245ч., 246-248, 249ч., 251ч., 252, 254, 255ч. и часть лесов, принятых от совхоза «Магистральный» и земли принятые от совхоза «Ермак»	11419	Приказ Рослесхоза от 12.11.2009 г. № 485
		Итого	41919	
	Ульканское	Верхнеульканская дача, кварталы 1ч-4ч., 9ч., 16ч., 25ч., 36ч., 37ч., 48ч., 49ч., 58ч.-62ч., 77ч., 78ч., 90ч., 91ч., 105ч., 106ч., 117ч., 118ч., 129ч., 131ч., 132ч., 137ч., 139ч.-142ч., 144ч., 145ч.	7761	
		Ирельская дача, кварталы 10ч., 26ч., 27ч., 53ч., 54ч., 76ч.-81ч., 100ч., 117ч., 134ч., 136ч.	3836	
		Кунерминская дача, кварталы 192ч.-196ч., 199ч.-204ч., 215ч.-219ч.	3923	
		Тарасовская дача, кварталы 1, 3, 12ч., 13ч, 15ч., 18, 21, 28ч.-32ч., 36, 38, 42ч., 43ч., 63, 64, 67ч., 68ч., 86, 90ч., 91ч., 111, 117ч., 118ч., 134, 141ч., 142ч., 158, 165ч.-167ч., 183, 184ч., 185ч., 205ч., 229ч., 230ч., 250ч., 266ч. и часть лесов, принятых от совхоза «Магистральный»	15337	
		Ульканская дача, кварталы 1ч.-8ч., 14ч.-21ч., 22, 29ч.-31ч., 38ч.-40ч., 41, 59ч., 60ч., 62, 82, 112ч., 114ч, 122ч., 123ч., 126ч., 127ч., 135, 140ч.-142ч., 150, 155ч., 156ч., 165, 170ч.-	20409	
нерестоохранные полосы лесов		172ч., 180, 184ч., 185ч., 191ч., 192ч., 194ч.-197ч. и часть лесов, принятых от совхоза «Магистральный»		Приказ Рослесхоза от 12.11.2009 г. № 485
		Итого	51266	
	Всего		216381	
Эксплуатационные леса	Казачинское	Казачинско-Ленская дача, кварталы 1, 2, 3ч., 4-7, 9-12, 13ч., 14-33, 44-63, 77-95, 107-128, 137ч., 138, 139ч.-145ч., 146-160, 162ч.-165ч., 166, 167, 168ч.-175ч., 176-180, 181ч.-183ч., 184, 185, 186ч.	107315	Приказ Рослесхоза от 12.11.2009 г. № 485
		Карнауховская дача, кварталы 2ч., 3ч., 4-20, 22ч., 23-40, 43ч.-55ч., 56-62, 64, 65, 66ч.-80ч., 81, 82, 84-97, 98ч.-102ч., 104-120, 121ч., 124ч., 125ч., 126-135, 136ч.-138ч., 139-142, 145, 146ч.-149ч., 150, 151, 152ч.-157ч., 158, 159ч.-162ч., 163-166, 167ч.-174ч., 175-178, 181ч.	120598	
		Кутимская дача, кварталы 1-73, 74ч.-77ч., 78-96, 97ч.-103ч., 104-116, 117ч., 118, 119ч., 120, 121, 122ч.-124ч., 125-127, 128ч., 129ч., 130-142, 143ч.-146ч., 147-150, 151ч., 152ч., 153-165, 166ч., 167ч., 168-174, 175ч.-177ч., 178-188, 190-197, 198ч.-203ч., 204-211, 212ч., 213-224, 225ч.-231ч., 232, 233, 234ч., 235-251, 252ч., 253, 254, 255ч., 257ч., 258ч., 259-263, 264ч.-267ч., 268-273, 274ч.-279ч., 280-283, 284ч., 285ч.	202809	
		Черепанская дача, кварталы 2ч.-7ч., 9-12, 16-19, 20ч.-23ч., 25-28, 33-50, 52-64, 66-76, 80-91, 94ч.-100ч., 101-108, 109ч., 110-	104944	
Эксплуатационные леса	Казачинское	114, 115ч.-117ч., 118-124, 126ч., 127ч., 128-133, 134ч.-142ч., 144-154, 155ч., 156ч., 157, 158ч., 159ч., 160, 161		Приказ Рослесхоза от 12.11.2009 г. № 485
		Итого	535666	
	Карамское	Карамская дача, кварталы 1-9, 10ч., 11-32, 35-48, 49ч., 50ч., 51-72, 75-88, 89ч., 90ч., 91-108, 110-123, 124ч., 125-142, 144-159, 160ч., 161-174, 179-201, 202ч., 203ч., 204, 205, 206ч.-212ч., 213-217, 220-247, 248ч.-250ч., 251, 252, 257-284, 285ч., 286ч., 287-290, 294-324, 325ч., 326ч., 327-330, 333-361, 362ч.-366ч., 367-371, 374-382, 383ч., 384ч., 385-388, 391-395, 396ч., 397ч., 398-412 Новосёловская дача, кварталы 1-5, 6ч.-8ч., 9-22, 23ч., 24ч., 25-27, 29-33, 34ч., 35, 36, 37ч., 38-48, 49ч.-52ч., 53-56, 58-62, 63ч., 64ч., 65-75, 76ч., 77ч., 78-84, 88-93, 94ч., 95ч., 96-105, 106ч., 107ч., 108-117, 120-127, 128ч., 129-138, 139ч., 140ч., 141-150, 152-160, 161ч., 162-170, 171ч.- 174ч., 175-184, 186-193, 194ч., 195-198, 199ч., 200ч., 201-203, 204ч., 205-217, 219-223, 224ч., 225ч., 226-231, 232ч., 233, 234ч., 235ч., 236-244, 246-248, 250-256, 257ч., 258-264, 265ч., 266, 267ч., 268ч., 269-276, 278-284, 285ч., 286-292, 293ч., 294ч., 295-302, 304-310, 311ч., 312-319, 320ч.-322ч., 323-330, 332, 334, 336-343, 344ч., 345-352, 353ч.-356ч., 357-368	294303 257287	

Целевое назначение лесов	Участковое лесничество	Названия лесных дач, номера кварталов или их частей	Площадь, га	Основание деления лесов по целевому назначению
1	2	3	4	5
Эксплуатационные леса	Карамское	Туколоньская дача, кварталы 1-7, 8ч., 9-14, 15ч.-17ч., 18-20, 21ч., 22ч, 23-30, 32-37, 38ч., 39-44, 45ч., 46ч., 47-53, 54ч., 55ч., 56-62, 64-69, 70ч., 71-76, 77ч., 78-88, 89ч.-92ч., 93, 95ч.-98ч., 99, 100, 101ч.-108ч., 109-120, 121ч., 122ч., 124ч.-134ч., 135-150, 151ч., 152, 155-167, 168ч., 169-191, 194-208, 209ч., 210-231, 234-248, 249ч., 250-271, 274-279	209761	Приказ Рослесхоза от 12.11.2009 г. № 485
		Итого	761351	
	Магистральное	Магистральная дача, кварталы 1ч.-9ч., 10-14, 15ч., 16-22, 23ч., 24-30, 31ч.-34ч., 35-45, 66ч., 67-85, 87-106, 107ч., 108ч., 109-130 131ч., 132-134, 135ч., 136ч., 137-153, 154ч.-156ч., 157-160, 161ч.-164ч., 165-179, 180ч., 181, 182, 184-188	133091	
		Мартыновская дача, кварталы 1ч., 2ч., 3ч, 4, 5ч., 6ч., 7, 8ч., 9ч., 10, 11, 12ч, 13 - 15, 16ч.-18ч., 19-21, 22ч., 23-27, 28ч.-30ч., 31-34, 36-40, 41ч., 42ч., 43- 48, 49ч, 50 - 59, 60ч., 61ч., 62- 66, 67ч, 68 -76, 77ч.-79ч., 80-83, 85-93, 94ч.-96ч., 97-101, 103ч., 104 -112, 113ч.-115ч., 116-121, 122ч., 123, 124ч., 125ч., 126-130, 131ч.-136ч., 137-141, 142ч.-147ч., 148, 149ч., 150ч., 151-154, 155ч., 156-165, 167, 168, 169ч.-171ч., 172-175, 176ч., 177ч., 178-186, 187ч., 188-190, 191ч.-193ч., 194-197, 198ч.-200ч., 201-207, 209-211, 212ч.-215ч., 216-218, 219ч., 220ч., 221-226, 227ч.	159932	
Эксплуатационные леса	Магистральное	Небельская дача, кварталы 1-3, 4ч.-12ч., 13-17, 18ч., 19-21, 22ч.-25ч., 26-33, 34ч., 39ч., 40ч., 41-52, 56ч., 57ч., 58-73, 74ч., 75ч., 76-85, 86ч., 87-89, 90ч., 91ч., 92-103, 105-107, 108ч.-110ч., 111-122, 123ч., 125ч.-129ч., 130-141, 142ч.-144ч., 145-157, 158ч., 160-173, 174ч., 175ч., 176-189, 190ч.-192ч., 193-199, 200ч., 201ч., 202-205, 216-219, 222ч., 223ч., 224, 249ч., 256	145943	Приказ Рослесхоза от 12.11.2009 г. № 485
		Итого	438966	
	Ульканское	Верхнеульканская дача, кварталы 1ч.-4ч., 5-8, 9ч., 10-15, 16ч., 17-24, 25ч., 26-35, 36ч., 37ч., 38-47, 48ч., 49ч., 50-57, 58ч.-62ч., 63-72, 75, 76, 77ч., 78ч., 79-87, 89, 90ч., 91ч., 92-101, 103, 104, 105ч., 106ч., 107-115, 117ч., 118ч., 119-126, 128, 129ч., 130, 131ч., 132ч., 133-135, 137ч., 138, 139ч.-142ч., 144ч., 145ч.	100610	
		Ирельская дача, кварталы 1-9, 10ч., 11-25, 26ч., 27ч., 28-46, 53ч., 54ч., 55-72, 76ч.-81ч., 82-95, 100ч., 101-114, 117ч., 118-129, 134ч., 135, 136ч., 137-147, 150-160, 165-172, 174, 175	109223	
		Кунерминская дача, кварталы 101-107, 128-135, 143-150, 160-169, 177-184, 190, 191, 192ч.-206ч., 215ч.-219ч., 220-222, 225-232, 238-245	63847	
		Тарасовская дача, кварталы 2, 4-11, 12ч., 13ч., 14, 15ч., 16, 17, 19, 20, 22-27, 28ч.-32ч., 33-35, 37, 39-41, 42ч., 43ч., 44-59, 65, 66, 67ч., 68ч., 69-83, 87-	164492	
Эксплуатационные леса	Ульканское	89, 90ч., 91ч., 92-104, 112-116, 117ч., 118ч., 119-130, 135-140, 141ч., 142ч., 143-153, 159-164, 165ч.-167ч., 168-180, 184ч., 185ч., 186-200, 205ч., 206-224, 229ч., 230ч., 231-247, 250ч., 251-262, 266ч., 267, 268, 276-278		Приказ Рослесхоза от 12.11.2009 г. № 485
		Ульканская дача, кварталы 1ч.-8ч., 9-13, 14ч.-21ч., 23-28, 29ч.-31ч., 32, 37, 38ч.-40ч., 42ч., 43-53, 56-58, 59ч., 60ч., 61, 63-73, 75, 76, 78-81, 83ч., 84-111, 112ч., 113, 114ч., 115-117, 118ч., 119ч., 120, 121, 122ч., 123ч., 124, 125, 126ч.-131ч., 132-134, 136-139, 140ч.-147ч., 148, 149, 151-154, 155ч., 156ч., 157-160, 161ч.-164ч., 166-169, 170ч.-172ч., 173-177, 178ч., 179ч., 181-183, 184ч., 185ч., 186-190, 191ч., 192ч., 193, 194ч.-197ч.	126674	
		Итого	564846	
	Всего		2300829	
Резервные леса	Казачинское	Черепанская дача, кварталы 167, 171ч., 172, 173, 174ч., 175, 188ч, 191ч., 210, 211, 216, 217, 234, 235, 243	55390	Приказ Рослесхоза от 12.11.2009 г. № 485
	Всего		55390	

Южная часть территории лесничества входит в зону атмосферного влияния Байкальской природной территории. Границы БПТ и ее экологических зон (центральной и атмосферного влияния) отражены на схематической карте-схеме Казачинско-Ленского лесничества Иркутской области с нанесением экологических зон (центральной, буферной, атмосферного влияния) границы Байкальской природной территории (приложение 16).

Характеристика лесных и нелесных земель из состава земель лесного фонда на территории лесничества

Распределение лесного фонда по категориям земель по данным государственного лесного реестра по состоянию на 01.01.2018 г. приведено в таблице 4.

Таблица 4

Характеристика лесных и нелесных земель лесного фонда на территории лесничества (лесопарка)

Показатели характеристики земель	Всего по лесничеству	
	площадь, га	%
1	2	3
Общая площадь земель	3283558	100
Лесные земли, всего	2835190	86,3
Земли, покрытые лесной растительностью, всего	2777118	84,6
Земли, не покрытые лесной растительностью, всего	58072	1,8
в том числе:		
вырубки	40937	1,2
гари	10650	0,4
редины	1422	-
прогалины	86	-
другие	4977	0,2
Нелесные земли, всего	448368	13,7
в том числе:		
просеки	6837	0,2
дороги		
болота	107463	3,3
другие	334068	10,2

Характеристика имеющихся и проектируемых особо охраняемых природных территорий и объектов, планов по их организации, развитию экологических сетей, сохранению биоразнообразия.

Характеристика существующих и планируемых особо охраняемых природных территорий, в том числе федерального, регионального и местного значения, а также сведения о территории проживания коренных малочисленных народов севера, объектам национального наследия (с запросами в ведомственные структуры)

На территории лесничества категория защитных лесов «Леса, расположенные на особо охраняемых природных территориях» официально не выделена.

Вместе с тем на территории лесничества выделены два государственных природных заказника с комплексным (ландшафтным) профилем «Лебединые озёра» (Окунайский) и «Туколонь».

Государственный природный заказник регионального значения с комплексным (ландшафтным) профилем «Лебединые озёра», образован постановлением Правительства Иркутской области от 05.03.2014 г. № 107 «Об образовании государственного природного заказника «Лебединые озёра (Окунайский)». Этим же постановлением утверждено «Положение о государственном заказнике регионального значения с комплексным (ландшафтным) профилем «Лебединые озёра (Окунайский)»

Краткое наименование государственного природного заказника регионального значения с комплексным (ландшафтным) профилем «Лебединые озёра (Окунайский)» - Заказник «Лебединые озёра».

Заказник является постоянно действующим, без ограничения срока действия.

Заказник расположен в границах кадастровых кварталов 38:07:030101, 38:07:030102, 38:07:030104. Общая площадь заказника «Лебединые озёра» составляет 213096 га, в том числе на землях лесного фонда – 211710 га.

На землях лесного фонда заказник «Лебединые озёра (Окунайский)» расположен:

в лесных кварталах №№ 90-99, 121-130, 149-160, 167, 168, 170-186, Казачинско-Ленской дачи, Казачинского участкового лесничества;

в лесных кварталах 16-21, 33-40, 52-61, 74-81 Ульканской дачи и 1-99, 108, 109, 111-126, 140, 141 Кунерминской дачи Ульканского участкового лесничества

Государственный природный заказник регионального значения с комплексным (ландшафтным) профилем «Туколонь» создан решением Исполнительного комитета Иркутского областного совета депутатов трудящихся от 05 октября 1976 года № 591.

Постановлением Правительства Иркутской области от 07.11.2012 г. № 629-пп утверждено уточненное описание границ заказника.

Постановлением Правительства Иркутской области от 29.08.2016 г. № 522-пп утверждено положение о государственном природном заказнике регионального значения с комплексным (ландшафтным) профилем «Туколонь»

Краткое наименование государственного природного заказника регионального значения с комплексным (ландшафтным) профилем - Заказник «Туколонь».

Заказник является постоянно действующим, без ограничения срока действия.

Заказник расположен в границах кадастровых кварталов 38:07:020104, 38:07:020105, 38:07:030105. Общая площадь заказника «Туколонь» составляет 109647,92 га, в том числе на землях лесного фонда – 107178 га.

На землях лесного фонда заказник «Туколонь» расположен:

в кварталах №№ 171-175, 177, 178, 204-211, 235-242, 268-277, 294-303, 321-335, 353-369 Новосёловской дачи и в кварталах №№ 19-31, 50-63, 85-94, 116-123, 149-155 Туколоньской дачи Карамского участкового лесничества;

в кварталах 1, 18, 21, 22, 36, 38, 63, 64, 86, 111, 134, 158 Тарасовской дачи Ульканского участкового лесничества.

Целями заказников являются:

сохранение на его территории уникальных и типичных природных комплексов, и объектов, достопримечательных природных образований, объектов растительного и животного мира, их генетического фонда;

экологическое воспитание и оздоровление населения.

Задачами заказников являются:

снижение уровня антропогенного воздействия и сохранение природных комплексов (природных ландшафтов);

сохранение, восстановление и воспроизводство объектов животного и растительного мира, в том числе среды их обитания (произрастания), путей миграции объектов животного мира и поддержание экологического баланса;

создание наиболее благоприятных условий для воспроизводства и естественного расселения на сопредельные территории объектов животного мира;

проведение биотехнических мероприятий с целью поддержания и увеличения численности объектов животного мира;

содействие в проведении научно-исследовательских работ в области биологии, без нарушения установленного режима особой охраны заказников, разработке мероприятий по сохранению и естественному воспроизводству популяций редких и находящихся под угрозой исчезновения видов животных и растений;

осуществление государственного мониторинга окружающей среды.

Местоположение заказников отображено на карте-схеме распределения лесов Казачинско-Ленского лесничества по целевому назначению с нанесением местоположения существующих и проектируемых особо охраняемых природных территорий и объектов, заказников, территорий традиционного природопользования коренных малочисленных народов.

Социально-экономическими ценностями, сохраняемыми на территории заказников, являются биоразнообразие, ненарушенные ландшафты, редкие виды растений и животных, генетические ресурсы, гидроресурсы.

Заказники, как экологически благополучная, достаточно большая по площади территория, выполняет роль экологического стабилизатора в муниципальном образовании «Казачинско-Ленский район» Иркутской области и является частью экологического каркаса Иркутской области. Поселения на территории Заказника отсутствуют.

Заказники предоставляют возможность по объективному проведению, органами местного самоуправления муниципального образования «Казачинско-Ленский район» Иркутской области, активной экологической политики, направленной на защиту природных комплексов и объектов заказников, информированию местного населения о состоянии возобновляемых ресурсов, эколого-просветительской и образовательной природоохранной деятельности.

На территории заказников запрещается деятельность, нарушающая естественное развитие природных процессов, препятствующая сохранению уникальных и типичных природных комплексов, и природных объектов, достопримечательных природных образований, объектов растительного и животного мира, их генетического фонда, а также не связанная с возложенными на заказники целями и задачами.

Подробная информация о режиме особой охраны и использования заказников приведена в Положении о государственном природном заказнике регионального значения с комплексным (ландшафтным) профилем «Лебединые озёра и «Туколонь» (приложение № 3).

Режим особой охраны заказников учтен при разработке лесохозяйственного регламента Казачинско-Ленского лесничества. Разработка пункта «Виды разрешенного использования лесов» выполнено с учетом запретов и ограничений деятельности на территории заказников, установленных Положениями о Заказнике «Лебединые озёра» и о Заказнике «Туколонь».

На территории Иркутской области в период 1981 по 1989 год решениями исполнительного комитета Иркутского областного Совета народных депутатов на территории 17 муниципальных образований выделено 80 достопримечательных природных объектов, объявленных памятниками природы регионального значения. В том числе на территории Казачинско-Ленского района выделено 6 памятников природы, два из которых «Водопад Большой каскад на р. Куркуле» и «Ледник Солнечный» находятся за границами Иркутской области в Республике Бурятия, а при обследовании памятника природы «Озеро с кувшинкой чисто-белой» не было обнаружено ни единой особи кувшинки чисто-белой. После исчезновения кувшинки чисто-белой ценности с точки зрения ботаники озеро не представляет.

В настоящее время в Казачинско-Ленском лесничестве соответствуют статусу памятников природы соответствуют три памятника природы. Информация о которых приведена в таблице А1.

Таблица А1

Существующие памятники природы регионального и местного значения на территории Казачинско-Ленского лесничества

№ п/п	Памятник природы	Профиль памятника	Наименование участкового лесничества	Наименование дачи	Номер квартала	Номер выдела	Площадь, га	
							общая	в т.ч. на землях лесного фонда
1	Источник реки Окунайка	Гидрологический	Ульканское	Ульканская	7 ч.	18	2,17	2
2	Родники ключи	Гидрологический	Казачинское	Казачинско-Ленская	100 ч.	4	0,86	0,86
3	Умбельский источник	Гидрологический	Ульканское	Ульканская	120 ч.	8	1,26	1,26
					121 ч.	1		

Примечание: фактическое местонахождение памятников природы определено на основании описания границ, каталога координат памятников природы регионального и местного значения указанных в соответствующих постановлениях правительства Иркутской области.

Памятник природы регионального значения «Источник реки Окунайка» образован Постановлением Правительства Иркутской области от 25.10.2017 года № 691-пп «О памятнике природы регионального значения «Источник реки Окунайка».

Этим же Постановлением утверждено «Положение о памятнике природы регионального значения «Источник реки Окунайка».

Памятник природы представлен в виде треугольника тремя выходами источников (родниками 15, 16, 9), расположенными в 5,5 км от с. Новоселово, в устье реки Окунайки при впадении ее в Киренгу. Профиль памятника – гидрологический.

Памятник природы создан в целях сохранения уникального гидрологического объекта. Имеет ценность в природоохранном, научном и рекреационном отношении.

Памятник природы образован без ограничения срока действия.

Социально-экономическими ценностями, сохраняемыми на территории памятника природы, являются три родника с уникальной бальнеологической ценностью. Уникальность проявления минеральных вод «Окунайка» заключается в качестве воды, состав которой аналогичен водам Трусковецкого месторождения. Бальнеологическое действие применяется при лечении заболеваний печени, почек, обмена веществ. Кроме того, во всех пробах родников содержится радон, но бальнеологических концентраций не достигает, поэтому источник не может быть отнесен к санитарно-курортной местности.

Памятник природы имеет научное и рекреационное значение. Источник используется местным населением как дикий курорт.

Памятник природы регионального значения «Умбельский источник» образован Постановлением Правительства Иркутской области от 20.10.2017 года № 687-пп «О памятнике природы регионального значения «Умбельский источник».

Этим же Постановлением утверждено «Положение о памятнике природы регионального значения «Умбельский источник».

Памятник природы представляет собой пластовый (групповой) выход протяженностью 150 м, прослеживающийся на уступе первой надпойменной террасы правого берега реки Умбеллы. Профиль памятник – гидрологический.

Памятник природы создан в целях сохранения уникального гидрологического объекта и изучению связанного с ним уникального природного комплекса. Имеет ценность в природоохранном, научном и рекреационном отношении.

Памятник природы образован без ограничения срока действия.

Социально-экономическими ценность памятника природы заключается в лечебно-оздоровительных свойствах воды источника. По бальнеологическим свойствам относится к радоновым водам «простого» состава и является аналогом воде Липовского типа: по содержанию радона – очень слабо радоновым (до 0,12 г/л), по санитарно-химическому составу: гидрокарбонатная кальциево-магниевая. Источник не является санитарно-курортной местностью и имеет статус дикого курорта.

Памятник природы имеет научное, рекреационное, оздоровительное значение.

Памятник природы регионального значения «Родники ключи» образован Постановлением Правительства Иркутской области от 20.10.2017 года № 685-пп «О памятнике природы регионального значения «Родники ключи».

Этим же Постановлением утверждено «Положение о памятнике природы регионального значения «Родники ключи».

Памятник природы представляет собой ручьи, стекающие по круглому правому склону реки Киренги. Профиль памятник – гидрологический.

Памятник природы создан в целях сохранения уникального гидрологического объекта и изучению связанного с ним уникального природного комплекса. Имеет ценность в природоохранном, научном и рекреационном отношении.

Памятник природы образован без ограничения срока действия.

Социально-экономическими ценность памятника природы заключается в лечебно-оздоровительных свойствах воды источника. Бальнеологический состав приближен к Усольскому типу: по санитарно-химическим показателям: минерализация от 3 – 5 до 80 г/л. и наличие сероводорода, по микробиологическим показателям: наличие трохаммины бамовской, эндемичного для минеральных источников Иркутской области организма. Местные жители используют в лечебно-оздоровительных целях воду источника и грязи, набранные близ выхода. Их силами выполнено благоустройство и оборудование территории источника.

Памятник природы имеет научное, рекреационное, оздоровительное значение.

Целями памятников природы являются:

сохранение, изучение, восстановление уникального гидрологического объекта и природного комплекса, связанного с ним;

изучение и экологическое воспитание населения.

Задачами памятников природы являются:

снижение уровня антропогенного воздействия;

содействие в проведении научно-исследовательских работ в области гидрологии и биологии без нарушения установленного режима особой охраны памятника природы;

осуществление государственного мониторинга окружающей среды.

Местоположение памятников природы отображено на карте-схеме распределения лесов Казачинско-Ленского лесничества по целевому назначению с нанесением местоположения существующих и проектируемых особо охраняемых природных территорий и объектов, заказников, территорий традиционного природопользования коренных малочисленных народов.

На территории памятников природы запрещается деятельность, влекущая за собой нарушение сохранности памятника природы, в том числе:

изъятие и предоставление земельных участков под виды хозяйственной деятельности, не связанные с проведением мероприятий по соблюдению режима особой охраны и обеспечению функционирования памятника природы;

осуществление рекреационной деятельности (в том числе организация мест отдыха, разведение костров, обустройство экологический троп) за пределами специально предусмотренных для этого мест;

сбор коллекций объектов живой и неживой природы без специального разрешения;

захламление и загрязнение территории памятника природы, прилегающего к нему водного объекта (водотока, водоема);

проведение всех видов рубок, за исключением: проведения рубок при непосредственном тушении лесных пожаров на территории памятника природы; проведения согласованных Уполномоченными органами рубок, проводимых в рамках санитарно-оздоровительных и воспроизводственных мероприятий, а также при принятии мер пожарной безопасности в лесах, расположенных на территории памятника природы.

уничтожение и повреждении аншлагов, шлагбаумов, стендов, граничных столбов и других информационных знаков, и указателей.

Памятники природы обозначаются на местности предупредительными информационными знаками (аншлагами) по периметру границ с кратким изложением режима памятка природы и схемой его границ.

Согласно схеме территориального планирования иркутской области, утвержденной постановлением правительства Иркутской области от 02.11.2012 № 607-пп и схемы развития и размещения особо охраняемых природных территорий в Иркутской области на территории лесничества планируется организация следующих особо охраняемых природных территорий и особо охраняемых территорий традиционного природопользования.

Таблица А2

Перечень планируемых особо охраняемых природных территорий, особо охраняемых территорий традиционного природопользования на территории Казачинско-Ленского лесничества

№ п/п	Название планируемой ООПТ	Срок организации	Площадь, тыс. га	Местонахождение, описание границ			Примечание
				участковое лесничество	дача	номер квартала	
Природные парки							
1	Лебединые озера	Не установлен	66,5 (207)	Казачинское	Казачинско-Ленская	90-99, 121-130, 149-160, 167,168, 170-186	Региональный. На месте памятника природы
				Ульканское	Ульканская	16-21, 33-40, 52-61, 74-81	
				Ульканское	Кунерминская	1-99, 108, 109, 11-126, 140, 141	
Заказники							
2	Верхнеульканский	До 2035 года	24,2	Ульканское	Верхнеульканская	72ч., 73ч., 74, 88, 100ч., 101, 102, 114ч., 115, 116, 125, 126, 127, 133ч., 134-136, 140ч., 139ч., 141-149	Региональный. Охрана колоний черношапочного сурка, самое северное распространение караганы гривастой
Резервные территории							
3	Ханда	До 2025 года	210,9	Магистральное	Магистральная	68ч.-70ч., 88ч., 89ч., 90, 91ч., 109ч, 110-113, 114ч., 115ч., 132ч., 133ч., 134-138, 139ч., 140ч., 158ч., 159-165, 166ч.	С целью дальнейшего перевода в категорию традиционного природопользования (ТТП)
				Карамское	Новоселовская	3ч., 4-9, 10ч., 30ч., 31-37, 38ч., 59ч., 60-65, 66ч., 90ч., 91-95, 96ч., 124ч., 125-129, 130ч., 131ч., 157ч., 158-162, 163ч., 190ч., 191-195, 196ч., 222ч., 223-226, 227ч., 253ч., 254-258, 259ч., 281ч., 282-285, 286ч., 308ч., 309ч., 310-312, 313ч., 342ч.-344ч., 345, 346ч.	
				Карамское	Тукольская	8ч.-10ч.	
4	Кутима	До 2025 года	77,9	Казачинское	Кутимская	242ч-248ч, 265ч, 266-271, 272ч, 278-281, 282ч, 284, 285ч	
				Казачинское	Черепанская	4ч, 5-7, 16ч, 17-23, 33ч, 34-37, 47ч, 48-50, 60ч, 61-64, 73ч, 74-77, 88ч, 89-93, 105ч, 106-108, 118-120, 121ч, 122-124, 136ч, 137-140, 141, 142, 155ч, 156-162, 168ч, 183ч, 199ч, 200ч, 210, 211, 212ч, 230ч, 236ч, 244ч.	
				Казачинское	Карнауховская	15ч-21ч.	
Территория традиционного природопользования							
5	Хандинская	До 2025 года		Магистральное	Магистральная	35ч-38ч, 67, 68ч, 69ч, 70-74, 75ч-77ч, 87-98, 99ч, 109ч, 110-120, 121ч, 188ч, 132-144, 145ч, 157ч, 158-170, 171ч.	
				Карамское	Новоселовская	1ч, 2-13, 14ч, 15ч, 29-42, 43ч, 58-70, 71ч, 86ч-88ч, 89-101, 102ч, 119ч-121ч, 122-136, 137ч, 153ч, 154-168, 169ч, 170ч, 186-201, 202ч, 219ч, 220-232, 233ч, 250ч, 251-263, 264ч, 304ч, 278-290, 291ч, 305ч, 306-317, 318ч, 336ч-338ч, 339-349, 350ч, 351ч.	
				Карамское	Туколоньская	2ч, 3-13, 15ч, 16ч, 32ч, 33ч, 34-44, 45ч, 64-76, 77ч, 95ч, 96-107, 108ч, 124ч, 125-136, 137ч, 161ч, 162-176, 177ч, 200ч, 201ч, 202-216, 217ч, 240ч, 241-256, 257ч.	
				Карамское	Карамская	2ч, 3-17, 18ч, 43ч, 44ч, 45-51, 52ч-57ч, 83ч-87ч, 88-90, 91ч-97ч, 122ч-132ч.	
Ключевые орнитологические территории							
6	Хандинская	До 2025 года	314,9	Магистральное	Магистральная	162 ч.	Кластерная (2 части)
				Карамское	Новоселовская	37 ч.	
Памятники природы							
Геоморфологические							
7	Каменистые редкости р. Киренга	До 2035 года		Казачинское	Кутимская	117 ч.	«На берегах Киренги-реки находятся каменистые редкости в виде разных любопытных вещей».
Гидрологические							
8	Снежный мост Лебедь (наледь)	До 2035 года		Ульканское	Ирельская	52 ч.	Арка уникального снежного моста (толщиной 5 м), перекрывающего русло р. Верхняя Ирель. В плане имеет форму птицы с распахнутыми крыльями, размах которых – несколько десятков метров. Летом снежник не тает, подпитывается сходом снежных лавин.
9	Минеральный источник Биреинский	До 2025 года		Карамское	Новоселовская	117 ч.	Минеральная вода слабосоленая на вкус, хлоридная со смешанным катионным составом и сильным запахом сероводорода.
10	Минеральный источник Гремячинский	До 2025 года		Магистральное	Мартыновская	66 ч.	Минеральная вода отличается сильным запахом сероводорода.
11	Группа Ульканских минеральных источников	До 2025 года		Ульканское	Ульканская	126 ч.	Минеральная вода соленая на вкус, запаха сероводорода не ощущается
12	Минеральный источник Ермаковский	До 2025 года		Магистральное	Небельская	52 ч.	Минеральная вода слабосоленая на вкус, без запаха сероводорода.
13	Минеральный источник Солянский	До 2025 года		Казачинское	Черепанская	68 ч.	Минеральная вода на вкус слабосоленая, без запаха сероводорода.
14	Минеральный источник Юхтинский	До 2025 года		Ульканское	Ульканская	86 ч.	Минеральная вода без запаха, сульфатная натриевая.
15	Минеральный источник Коротковский	До 2025 года		Магистральное	Мартыновская	208 ч.	По составу вода сульфатная натриевая, без запаха.
16	Минеральный источник Нюркутанский	До 2025 года		Карамское	Карамская	398 ч.	Минеральные воды из рыхлых ледниковых отложений.
17	Минеральный источник Мунокский	Не установлен		Ульканское	Тарасовская	5 ч.	Минеральная вода с растворенными органическими веществами.
18	Минеральный источник р.п. Кунерма	До 2025 года		Ульканское	Кунерминская	198 ч.	Сульфатная солевая минеральная вода, лечебно-столовая, питьевая.
19	Минеральный источник пос. Магистральный	До 2025 года		Магистральное	Небельская	255 ч.	Вода с повышенным содержанием брома, купальная.
Ботанические							

№ п/п	Название планируемой ООПТ	Срок организации	Площадь, тыс. га	Местонахождение, описание границ			Примечание
				участковое лесничество	дача	номер квартала	
20	Горные тундры с филлодоце голубой	До 2035 года		Ульканское	Кунерминская	78 ч.	Одна из особенностей этих тундр - почти повсеместное участие в них филодоце голубой, имеющей здесь изолированный островок ареала, основная часть которого находится в Европе и на Дальнем Востоке.
21	Шерстисто-березовые леса	До 2035 года		Ульканское	Кунерминская	247 ч.	Редкие растительные сообщества

С целью сохранения и защиты окружающей среды постановлением Правительства Иркутской области от 24.10.2013 № 444-пп утверждена государственная программа «Охрана окружающей среды» на 2014-2020 годы.

Одна из подпрограмм – «Сохранение биоразнообразия и развитие особо охраняемых природных территорий Иркутской области» направлена на обеспечение устойчивого развития экологически значимых природных комплексов и сохранение биологического разнообразия.

Основные мероприятия подпрограммы заключается в следующем:

сохранении природных комплексов и восстановлении биологического разнообразия на ООПТ регионального значения Иркутской области;

повышении уровня правовой культуры, экологического образования и просвещения населения Иркутской области, организация и развитие туристической и рекреационной деятельности на ООПТ регионального значения Иркутской области;

образовании на территории Иркутской области новых ООПТ, ТТП регионального значения, обеспечение их функционирования;

инвентаризации и паспортизации, существующих на территории Иркутской области ООПТ, ТТП регионального значения;

ведении Красной книги Иркутской области;

актуализации электронной базы данных для ведения государственного кадастра ООПТ регионального значения.

Территории традиционного природопользования (ТТП) коренных малочисленных народов. В соответствии с постановлением Правительства Российской Федерации от 24.03.2000 г. № 255 «О едином перечне коренных малочисленных народов Российской Федерации» к коренным малочисленным народам отнесены эвенки. Распоряжением Правительства Российской Федерации от 08.05.2009 г. № 631-р утверждён перечень мест традиционного проживания и перечень видов традиционной хозяйственной деятельности коренных малочисленных народов Российской Федерации. В перечень мест проживания в границах Иркутской области в числе прочих включён Казачинско-Ленский муниципальный район (Казачинское, Магистральное сельские поселения и межселенные территории муниципального района).

Схемой территориального планирования Иркутской области намечается организация территорий традиционного пользования малочисленных народов Севера, которые рассматриваются в качестве ООПТ.

На территории Казачинско-Ленского лесничества проживает Хандинская эвенкийская община.

Объекты национального наследия. В лесном фонде Иркутской области объекты национального наследия отсутствуют. В лесном фонде расположены объекты культурного наследия, включающие в себя археологические объекты, памятники истории, архитектуры.

Информация об объектах культурного наследия, расположенных на территории Иркутской области, предоставлена Службой по охране объектов культурного наследия Иркутской области.

По состоянию на 1 января 2018 года в лесном фонде Казачинско-Ленского лесничества расположено 64 объекта культурного (археологического) наследия.

Памятники истории, архитектуры расположены на территории населенных пунктов вне границ лесного фонда.

Информация об объектах культурного наследия, расположенных в лесном фонде Казачинско-Ленского лесничества приведена в таблице А3.

Местонахождение объектов культурного наследия отображено на карте-схеме по целевому назначению с нанесением местоположения существующих и проектируемых особо охраняемых природных территорий и объектов, заказников, территорий традиционного природопользования коренных малочисленных народов.

Таблица А3

Перечень выявленных объектов культурного наследия, расположенных в лесном фонде Казачинско-Ленского лесничества

Наименование объекта	Номер объекта на карте-схеме	Местонахождение объекта		
		участковое лесничество	дача	номер квартала
Объекты археологического наследия:				
Стоянка Усть- Окунайка 1	20	Ульканское	Ульканская	7
Стоянка Новоселово 1	8	Магистральное	Магистральная	108
Стоянка Новоселово 2	9	Магистральное	Магистральная	108
Стоянка Балдахиньский Карьер	45	Магистральное	Магистральная	86
Стоянка Усть-Улькан	29	Ульканское	Ульканская	112
Стоянка Улькан- карьер	28	Ульканское	Ульканская	112
Стоянка Гарбиткан	42	Ульканское	Тарасовская	18
Стоянка Усть- Миня 1	17	Казачинское	Карнауховская	22
Стоянка Усть- Миня 2	18	Казачинское	Карнауховская	22
Стоянка Усть- Миня 3	19	Казачинское	Карнауховская	22
Стоянка Ермаки	4	Казачинское	Карнауховская	1
Стоянка Чернобровинская	22	Магистральное	Мартыновская	166
Стоянка Банная	1	Казачинское	Кутимская	256
Стоянка Подстанция	10	Казачинское	Казачинско-Ленская	40
Стоянка Конец-Луг 1	6	Казачинское	Казачинско-Ленская	37
Стоянка Конец-Луг 2	46	Казачинское	Казачинско-Ленская	37
Стоянка Усть- Ирбукан 1	15	Казачинское	Казачинско-Ленская	13
Стоянка Усть- Ирбукан 2	14	Казачинское	Казачинско-Ленская	13
Стоянка Усть- Ирбукан 3	16	Казачинское	Казачинско-Ленская	37
Стоянка Усть- Ирбукан 4	47	Казачинское	Казачинско-Ленская	13
Стоянка Осиново	50	Магистральное	Небельская или часть лесов, принятых от совхоза Магистральный	141
Стоянка Брикачан	49	Магистральное	Небельская или часть лесов, принятых от совхоза Магистральный	140
Стоянка Карнаухова-Бор	51	Казачинское	Карнауховская или часть лесов, принятых от совхоза Магистральный	104
Стоянка Карнаухова-Талица	52	Казачинское	Карнауховская или часть лесов, принятых от совхоза Магистральный	84
Стоянка Кутима	53	Казачинское	Кутимская	212
Стоянка Щучья 1	21	Магистральное	Мартыновская	84
Стоянка Усть- Гарынья	41	Карамское	Карамская	316
Стоянка Туколонь	40	Карамское	Карамская	316
Стоянка Водомерка	39	Карамское	Карамская или часть лесов, принятых от совхоза Искра	108
Стоянка Карам	38	Карамское	Карамская или часть лесов, принятых от совхоза Искра	108
Стоянка Березняки 1	37	Карамское	Карамская или часть лесов, принятых от совхоза Искра	142
Стоянка Березняки 2	36	Карамское	Карамская или часть лесов, принятых от совхоза Искра	142
Стоянка Правый Укучей	35	Карамское	Карамская	178
Стоянка Заброды	34	Карамское	Карамская или часть лесов, принятых от совхоза Искра	253
Стоянка Ханда 1	30	Карамское	Карамская или часть лесов, принятых от совхоза Искра	293
Стоянка Ханда 3	32	Карамское	Карамская или часть лесов, принятых от совхоза Искра	293
Стоянка Ханда 4	33	Карамское	Карамская или часть лесов, принятых от совхоза Искра	293
Стоянка Нетельма- карьер	27	Карамское	Карамская	133
Стоянка Нетельма- мост	26	Карамское	Карамская	132
Стоянка Урочище Мостовая	25	Магистральное	Небельская	244
Стоянка Усть- Мостовая	24	Магистральное	Небельская или часть лесов, принятых от совхоза Магистральный	246
Стоянка Ключи	5	Казачинское	Казачинско-Ленская	100
Стоянка Марьина Тропа	48	Казачинское	Казачинско-Ленская	100
Стоянка Усть- Берея 1	12	Магистральное	Небельская или часть лесов, принятых от совхоза Магистральный	255
Стоянка Усть- Берея 2	13	Магистральное	Небельская или часть лесов, принятых от совхоза Магистральный	255
Стоянка Школа- Лицей	23	Магистральное	Магистральная или часть лесов, принятых от совхоза Магистральный	46
Поселение зимовье Дивиткан 1	2	Карамское	Новоселовская	95
Поселение зимовье Дивиткан 2	3	Карамское	Новоселовская	95
Стоянка Усть-Якча	44	Казачинское	Казачинско-Ленская	131
Стоянка Усть- Мечик	54	Карамское	Туколоньская	249
Стоянка Балдахинья-Тала	55	Магистральное	Магистральная	180
Стоянка Усть- Гарбилак	56	Ульканское	Ульканская	62
Стоянка Устье Калтырмы	57	Магистральное	Магистральная	180
Стоянка Средняя Чода	58	Магистральное	Небельская	91
Поселение Урочище Нетопыри	61	Карамское	Туколоньская	129
Поселение Хандинская Нюча	60	Карамское	Туколоньская	96
Стоянка Бамовская	62	Ульканское	Ульканская	112
стоянка Окуневая 1	63	Магистральное	Магистральная или часть лесов, принятых от совхоза Магистральный	58
стоянка Окуневая 2	64	Магистральное	Магистральная или часть лесов, принятых от совхоза Магистральный	58
стоянка Кунерма- Мост	65	Ульканское	Кунерминская	188
стоянка Усть- Дельбичинда 1	66	Ульканское	Кунерминская	188
стоянка Усть- Дельбичинда 2	67	Ульканское	Кунерминская	188
стоянка Балдахинья- Мыс	68	Магистральное	Магистральная	180
Стоянка Усть- Окунайка 2	43	Казачинское	Казаченско-Ленская	162

Примечание: местонахождение объектов культурного наследия определено путем совмещения картографических данных, предоставленных Службой по охране объектов культурного наследия Иркутской области с лесоустроительными картографическими материалами. Не исключены случаи несоответствия фактического местонахождения объекта культурного наследия его местонахождению, указанному в таблице, из-за частичной недостоверности устаревших лесоустроительных картографических материалов.

Рекомендуется при проведении очередного лесоустройства лесничества обратить особое внимание на уточнение фактического местонахождения каждого объекта культурного наследия.

Отношения в области сохранения, использования, популяризации и государственной охраны объектов культурного наследия (памятников истории и культуры) народов Российской Федерации регулирует Федеральный закон от 25.06.2002 № 73-ФЗ «Об объектах культурного наследия (памятниках истории и культуры) народов Российской Федерации» (далее – Федеральный закон № 73-ФЗ).

Федеральный закон № 73-ФЗ направлен на реализацию конституционного права каждого на доступ к культурным ценностям и конституционной обязанности каждого заботиться о сохранении исторического и культурного наследия, беречь памятники истории и культуры, а также на реализацию прав народов и иных этнических общностей в Российской Федерации на сохранение и развитие своей культурно-национальной самобытности, защиту, восстановление и сохранение историко-культурной среды обитания, защиту и сохранение источников информации о зарождении и развитии культуры.

Государственная охрана объектов культурного наследия является одной из приоритетных задач органов государственной власти Российской Федерации, органов государственной власти субъектов Российской Федерации и органов местного самоуправления.

Проектирование и проведение земляных, строительных, мелиоративных, хозяйственных работ, указанных в статье 30 Федерального закона № 73-ФЗ работ по использованию лесов и иных работ осуществляются при отсутствии на данной территории объектов культурного наследия, включенных в реестр, выявленных объектов культурного наследия или объектов, обладающих признаками объекта культурного наследия.

Заказчик работ в соответствии со статьями 28, 30, 31, 32, 36 Федерального закона № 73-ФЗ обязан обеспечить проведение и финансирование историко-культурной экспертизы земель, подлежащих воздействию, в том числе предусмотренных статьей 25 Лесного кодекса Российской Федерации работ по использованию лесов (за исключением работ, указанных в пунктах 3, 4 и 7 части 1 статьи 25 Лесного кодекса Российской Федерации) и иных работ.

В соответствии с п. 3 ст. 31 Федерального закона № 73-ФЗ историко-культурная экспертиза проводится путем археологической разведки, в порядке, определенном ст. 45.1 Федерального закона № 73-ФЗ.

В силу п. 2 ст. 32 Федерального закона № 73-ФЗ заключение государственной историко-культурной экспертизы является основанием для принятия службой по охране объектов культурного наследия решения о возможности проведения таких работ.

Археологические предметы, обнаруженные в результате проведения изыскательских, проектных, земляных, строительных, мелиоративных, хозяйственных работ, указанных в статье 30 Федерального закона № 73-ФЗ работ по использованию лесов и иных работ, подлежат обязательной передаче физическими и (или) юридическими лицами, осуществляющими указанные работы, государству в порядке, установленном федеральным органом охраны объектов культурного наследия.

Характеристика проектируемых лесов национального наследия

Проектирование лесов национального наследия в лесничестве не выполнялось в связи с тем, что в официально установленных лесным законодательством перечнях категорий защитных лесов и особо защитных участков лесов леса национального наследия, а также объекты национального лесного наследия не упоминались.

После вступления в силу Лесоустроительной инструкции, утвержденной приказом Минприроды России от 29.03.2018 г. № 122, появилась возможность выделения на территории лесничества в установленном лесным законодательством порядке такого вида особо защитных участков лесов как «объекты национального лесного наследия».

К объектам национального лесного наследия Лесоустроительная инструкция относит участки лесов, имеющих научное, историческое, культурное, религиозное значение, и малонарушенные лесные территории.

Проектирование лесов национального наследия (объектов национального лесного наследия) выходит за рамки Состава лесохозяйственных регламентов, порядка их разработки, сроков их действия и порядка внесения в них изменений, утвержденного приказом Минприроды России от 27.02.2017 г. № 72 и может быть реализовано Министерством лесного комплекса Иркутской области в рамках отдельного вида работ, такого как: Проектирование эксплуатационных лесов, защитных лесов, резервных лесов, а также особо защитных участков лесов.

Перечень видов биологического разнообразия и размеров буферных зон, подлежащих сохранению при осуществлении лесосечных работ

Согласно законодательству Российской Федерации, в процессе использования лесов необходимо принимать меры по сохранению естественных экологических систем, природных ландшафтов и природных комплексов, биологического разнообразия лесов.

Министерством лесного комплекса Иркутской области разработан проект приказа «О мерах по сохранению биологического разнообразия лесов при их использовании на территории Иркутской области», которым утверждаются методические рекомендации по сохранению биоразнообразия при лесозаготовительных работах для Иркутской области.

При использовании лесов охране подлежат ключевые биотопы и ключевые объекты (отдельные деревья, их группы, или целые лесные участки - природные комплексы), имеющие большое значение, как среда обитания объектов растительного и животного мира, в том числе занесенных в Красную книгу Российской Федерации или Иркутской области. Правильное выделение ключевых биотопов и объектов будет способствовать сохранению значительной доли видового разнообразия лесных экосистем при исключении из хозяйственной деятельности относительно малых по площади участков леса. Не подлежащие рубке ключевые биотопы и объекты должны выделяться как в эксплуатационных, так и в защитных лесах.

Сохранение ключевых биотопов и объектов возможно, как при отводе лесосек в виде выделения не эксплуатационных участков, так и непосредственно при разработке лесосеки в виде сохранения ключевых биотопов, отдельных ценных деревьев и их групп (п. 24, 25 Правил заготовки древесины).

Для сохранения большинства ключевых биотопов и объектов требуется также выделение и исключение из рубок их буферных зон, поскольку примыкание рубок непосредственно к биотопам зачастую приводит к утрате их свойств, ценных для сохранения биоразнообразия.

При выполнении работ по отводу и таксации лесосек необходимо устанавливать наличие в границах конкретной лесосеки объектов биоразнообразия, по характерным признакам, отнесенным к ключевым биотопам или ключевым объектам, определить границы ключевых биотопов.

Площадные ключевые биотопы и объекты, необходимые для сохранения биоразнообразия, выделяются в процессе отвода делянки. При составлении технологической карты лесосеки на нее наносятся ключевые биотопы, объекты и их буферные зоны. Ключевые объекты и биотопы должны быть обозначены на местности.

Точечные ключевые объекты выделяются и сохраняются при отводе и непосредственно при лесозаготовке.

Ключевые биотопы могут совпадать с прочими не эксплуатационными участками: семенными куртинами и др.

Места расположения волоков и погрузочных площадок определяются с учетом выделенных биотопов. Прохождение техники в пределах выделяемых ключевых биотопов и буферных зон ключевых объектов возможно при условии наведения временных переправ и их последующего демонтажа.

Перед началом разработки лесосеки все члены лесозаготовительной бригады инструктируются и ознакомляются с количеством и местонахождением выделенных ключевых биотопов и объектов.

Глухариные тока, места миграций, концентрации и отела копытных и других ценных охотничье-промысловых видов животных выделяются на стадии подготовки проекта освоения лесов по информации предоставленной Службой по охране животного мира Иркутской области.

Методические рекомендации по сохранению биоразнообразия при лесозаготовительных работах для Иркутской области утверждены приказом Министерства лесного комплекса Иркутской области от 13.11.2017 № 95-мпр.

Нормативы и параметры объектов биологического разнообразия и буферных зон, подлежащих сохранению при осуществлении лесосечных работ, приведены в таблице 20.

Таблица 20

Нормативы и параметры объектов биологического разнообразия и буферных зон, подлежащих сохранению при осуществлении лесосечных работ

№ п/п	Наименование объектов биологического разнообразия	Характеристика объектов биологического разнообразия	Размеры буферных зон (при необходимости)
		Ключевые биотопы	
1	Заболоченные участки леса в бессточных понижениях	Описание. Участки леса, формирующиеся в локальных понижениях и/или при близком залегании грунтовых вод, в том числе в истоках речек, в краевых частях болот, в нижних частях склонов, на плоских террасах и водоразделах. Основные признаки: почвы сырые или мокрые (болотные); V класс бонитета и ниже; полнота 0,4 и ниже; преобладающая порода: кедр, сосна, лиственница, береза, или ель. Характерны сфагновые, осоково-сфагновые, зеленомошные, багульниковые и другие типы леса. Дополнительные признаки: подлесок обилие кустарников (багульник болотный, мирт болотный (хамедафне болотная), береза кустарниковая и низкая, ивы). Определение границ: должно соответствовать естественному контуру ландшафта. Меры по сохранению: Участки делянки, представляющие собой данные местообитания, рубке не подлежат и исключаются из эксплуатационной части лесосек и выделяется в не эксплуатационную площадь. Пути прохождения техники не должны пересекать ключевые биотопы, за исключением прокладки зимников по естественным прогалинам и рединам	
2	Участки леса на окраинах болот	Описание. Вытянутые в виде лент участки леса шириной от 30 до 100 м по границам болот любых типов (верховые, переходные, низинные). Признаки: почвы сырые или мокрые (болотные); полнота 0,4 и ниже; высокая фаутность древостоя (40-100 %), повышенный отпад (сухостой 20 м3/га и выше), захламленность (20 м3/га и выше). Определение границ: должно соответствовать естественному контуру ландшафта. Меры по сохранению: Участки делянки, представляющие собой данные местообитания, рубке не подлежат и исключаются из эксплуатационной части лесосек и выделяется в не эксплуатационную площадь. Пути прохождения техники не должны пересекать ключевые биотопы, за исключением прокладки зимников по естественным прогалинам и рединам	
3.	Участки леса вокруг постоянных и временных водных объектов	Описание: Характеристики древостоя, подлеска и живого напочвенного покрова могут быть разные и зависят от увлажнения почв. При сильном увлажнении лесные фитоценозы имеют признаки, свойственные участкам лесов, заболоченных и расположенных на окраинах болот. Часто встречаются мягколиственные и смешанные прирусловые травяные типы леса с обильным подлеском. Из хвойных характерны еловые и пихтовые леса с хорошей влагообеспеченностью. В условиях низкого увлажнения почв развиваются прирусловые сосняки, на мерзлотных почвах – лиственничники. Признаки: V класс бонитета и ниже; участки леса вдоль любых водных объектов, как постоянных, так и временных (ручьи, родники, ключи, озерки и др.), для которых не установлены водоохранные зоны. Определение границ: вдоль биотопа по обе стороны выделяются полосы соответствующие естественному контуру ландшафта, но не менее 30 м. Меры по сохранению: Участки делянки, представляющие собой данные местообитания, рубке не подлежат и исключаются из эксплуатационной части лесосек и выделяется в НЭП. Пути прохождения техники не должны пересекать ключевые биотопы. В случае необходимости устанавливаются временные переезды для пересечения техникой водотоков в местах естественных прогалин и редин. После использования временные переезды подлежат демонтажу.	
4.	Участки леса на каменистых россыпях и скальных обнажениях	Описание: Характеристики древостоя, подлеска и живого напочвенного покрова могут быть разные и зависят от почв. Почвы маломощные, подвижные, щебенистые, фрагментированы или почти отсутствуют. Деревья часто имеют необычные формы стволов и крон. Переобладающими породами могут быть сосна, лиственница, береза, сосна сибирская (кедр), кедровый стланник. Живой напочвенный покров чаще лишайниковый или зеленомошный. Основные признаки: IV класс бонитета и ниже; полнота 0,6 и ниже; участки леса приуроченные к выходам на поверхность скалистых горных пород (в виде скальных обнажений, скал-останцев,моренных осыпей, каменистых россыпей и т.д.). Определение границ: должно соответствовать естественному контуру ландшафта. Меры по сохранению: Участки делянки, представляющие собой данные местообитания, рубке не подлежат и исключаются из эксплуатационной части лесосек и выделяется в НЭП. Пути прохождения техники не должны пересекать ключевые биотопы.	
5.	Участки леса на крутых склонах и обрывах	Описание: Участки леса приуроченные к бортам оврагов, балок, бугров, западин, криогенных трещин и других форм рельефа, на которых почва подвержена действию эрозии. На склонах южной экспозиции развиваются сосновые леса сухие, перемежающиеся с участками степей. По затененным склонам (например, оврагов и балок) имеют признаки, свойственные участкам лесов, заболоченных и на окраинах болот. Часто встречаются мягколиственные и смешанные леса травяных типов. По склонам северной экспозиции чаще развиваются лиственничники. Включаются - леса, расположенные на склоне оврага и полосы шириной до 50 м, примыкающие к кромке оврага; - в горных районах полосы шириной 100-200 м, расположенные вдоль гребней и линий водоразделов по границам водосборов площадью более 2,5 тыс. га, при крутизне склонов, образующих гребни и линии водоразделов более 20°. Признаки: участки леса приуроченные к склонам сопок, водоразделов и других возвышенностей крутизной более 20°. Определение границ: должно соответствовать естественному контуру ландшафта. В состав биотопа включается лес непосредственно на склоне, а также полоса леса у подошвы и у вершины склона шириной, равной средней высоте окружающего древесного полога, но не менее 20 м. Меры по сохранению: Участки делянки, представляющие собой данные местообитания, рубке не подлежат и исключаются из эксплуатационной части лесосек и выделяется в НЭП. Пути прохождения техники не должны пересекать ключевые биотопы.	
		Ключевые биотопы	
6.	Участки темнохвойных лесов среди светлохвойных и лиственных	Описание: Участки темнохвойного леса (породы кедр, пихта, ель), ограниченные по своему площадному выражению и расположенные среди массивов светлохвойных лесов. Выделяются преимущественно для лесничеств Среднесибирского плоскогорного таежного и подтаежно-лесостепного районов в лесных выделах с долей участия темнохвойных пород в среднем составе 3 и менее единиц по таксационному описанию. Признаки: Относят находящиеся в границах отведенных делян части лесных выделов (куртины), в среднем составе которых темнохвойники имеют долю участия 5 и более единиц (определяется методом круговых реласкопических площадок сприменением призмы Анучина, линейки Биттерлиха или других реласкопических приборов). Определение границ: если ключевой биотоп представлен групповым произрастанием старых деревьев (куртиной), то она выделяется в НЭП с буферной зоной не менее 1,5 высоты главной породы выдела; если групп несколько, и при выделении буферные зоны перекрываются, то выделяется единый биотоп. Количество выделенных биотопов на выделе может быть лимитировано в пределах 10-20% от площади выдела. Под групповым произрастанием следует понимать компактное произрастание нескольких деревьев (от 3 штук), если расстояние между ними меньше половины высоты основного полога. Меры по сохранению: Участки делянки, представляющие собой данные местообитания, рубке не подлежат и исключаются из эксплуатационной части лесосек и выделяется в НЭП. Пути прохождения техники не должны пересекать ключевые биотопы.	
7.	Участки леса на карстовых образованиях	Описание: Участки леса вокруг или на месте активного образования поверхностного (воронки, карры, желоба, котловины, каверны) и переходного (колодцы, туннели, шахты, провалы) карста. Признаки: Общие признаки для Иркутской области отсутствуют. Определение границ: выделяются участки леса вокруг карстовых образований размером от 1 до 10 м до 10 и размером более 10 м до 20 м. Меры по сохранению: Участки делянки, представляющие собой данные местообитания, рубке не подлежат и исключаются из эксплуатационной части лесосек и выделяется в НЭП.	
8.	Участки местообитания видов из Красной книги Российской Федерации и Иркутской области	Описание: Участки леса, отличающиеся наличием и повышенным разнообразием видов, включенных в Красные книги Российской Федерации и Иркутской области по сравнению с фоновыми, выделяются только при проведении натурных исследований специалистами1. Признаки: Смешанные (вариант – мультипородные) участки леса, имеющие в составе основного древостоя не менее 5 пород. Формируются по границе выделов разных типов леса, например, лиственных и хвойных лесов, леса и прирусловых зарослей кустарников, где происходит взаимное проникновение видов из соседствующих фитоценозов. Формируются на границе леса и открытых (безлесных) пространств, например, леса и луга. Характерно наличие 5 и более видов кустарников. Включающие виды растений и грибов Красной книги Российской Федерации и Иркутской области с плотностью популяции не менее 5 шт./100м2 для древесных растений и 15 шт./100м2 для травянистых. Определение границ: по естественным границам биотопа.	Для особо ценных участков рекомендуется создание особо охраняемой природной территории (ООПТ). Наносятся на технологические карты как неэксплуатационные площади. Выделение в НЭП, с буферной зоной не менее 1,5 высоты главной породы выдела. Если при выделении буферные зоны перекрываются, то выделяется единый биотоп.
		Ключевые объекты	
1.	Деревья с гнездами	Наличие крупных гнезд птиц диаметром более 1 метра на дереве. При находке гнезд видов включенных в Красную книгу Российской Федерации и Иркутской области (черный аист, беркут, скопа, орлан-белохвост, могильник, большой подорлик, орел-карлик) обязательно приглашение специалиста (орнитолога или охотоведа). Для уточнения мер охраны необходимы консультации со специалистом1.	Выделяется буферная зона 200 м. Размер буферной зоны может быть увеличен после консультации со специалистом1. После консультаций со специалистом вокруг крупных гнезд видов, не включенных в Красные книги, возможны выборочные рубки вне гнездового периода. В пределах буферной зоны приостанавливаются все виды рубок в любое время года.
2.	Убежища животных	Наличие жилых нор барсука и берлог.	Устанавливается буферная зона размером от 50 до 100 метров для нор барсука в зависимости от размера колонии и 300 м для берлог с запретом рубок. В пределах буферной зоны приостанавливаются все виды рубок в любое время года.
3.	Естественные солонцы	Наличие естественного выхода солей на земную поверхность. Определяется по многочисленным следам зверей.	Устанавливается буферная зона от 50 до 100 метров. В пределах буферной зоны приостанавливаются все виды рубок в любое время года.

Примечание – 1. Необходимо обратится в комиссию по охране редких и находящихся под угрозой исчезновения растений, животных и других организмов, обитающих (произрастающих) на территории Иркутской области

Таблица А4

Редкие виды животных и растений на территории Казачинско-Ленского лесничества

№ п/п	Вид	Участковые лесничества				Примечание
		Казачинское	Магистральное	Карамское	Улькан-ское	
	Лишайники					
1	Стикта Райта – Sticta wrightii	++			++	
2	Дендрискокаулон Умгаузена – Dendriscocaulon umhausense	++			++	
3	Лобария легочная – Lobaria pulmonaria	+	++	++	+	
4	Асахинеа Шоландера – Asahinea scholanderi				++	
5	Нефромопсис Лаурера – Nephromopsis laureri	+	+	+	+	
	Грибы					
1	Трутовик чозениевый – Polyporus chozeniae	+	+			
2	Осиновик белый – Leccinum percandidum	+	+	+	+	
	Мохообразные					
1	Плагиомниум острый – Plagiomnium acutum	++				
	Сосудистые растения					
1	Многорядник копьевидный – Polystichum lonchitis	++			++	
2	Лилия пенсильванская – Lilium pensylvanicum	++	++	+	+	
3	Лилия карликовая – Lilium pumilum	++	++	+	+	
4	Калипсо луковичное – Calypso bulbosa	++	+	+	++	
5	Башмачок известняковый –Cypripedium calceolus	++	++	++	++	
6	Башмачок крупноцветковый –Cypripedium macranthon	++	++	++	++	

№ п/п	Вид	Участковые лесничества				Примечание
		Казачинское	Магистральное	Карамское	Улькан-ское	
7	Дремлик зимовниковый – Epipactis helleborine	++	+	+	++	
8	Надбородник безлистный – Epipogium aphyllum	++	+	+	++	
9	Хаммарбия болотная – Hammarbya paludosa	++				
10	Тайник сердцевидный – Listera cordata	+			++	
11	Тайник яйцевидный – Listera ovata				++	
12	Ятрышник шлемоносный – Orchis militaris	++	++	++	+	
13	Любка двулистная – Platanthera bifolia	++	+	+	++	
14	Кубышка малая– Nuphar pumila				++	
15	Кувшинка чисто-белая – Nymphaea candida	++				
16	Кувшинка четырехугольная – Nymphaea tetragona	++			++	
17	Пион марьин-корень – Paeonia anomala	++	++	++	++	
18	Стародубка апеннинская – Adonis apennina	+	++	+	+	
19	Княжик охотский – Atragene ochotensis	++	+			
20	Заразиха Крылова – Orobanche krylowii				++	
21	Подмаренник трехцветковый – Galium triflorum				++	
Земноводные						
1	Обыкновенная жаба – Bufo bufo					
Птицы						
1	Черный аист – Ciconia nigra	++	++	++	++	
2	Лебедь-кликун – Cygnus cygnus	++			++	В том числе на пролете
3	Клоктун – Anas formosa		+		+	В том числе на пролете
4	Каменушка – Histrionicus histrionicus	+			++	
5	Скопа – Pandion haliaetus	++	++	++	++	В том числе на пролете
6	Восточный болотный лунь – Circus spilonotus	+	++	+	++	В том числе на пролете
7	Малый перепелятник – Accipiter gularis	+	+	++	++	
8	Орел-карлик – Hieraaetus pennatus	++	++	++	++	
9	Большой подорлик – Aquila clanga	+	++	++	+	
10	Беркут – Aquila chrysaetos	++	++	++	++	В том числе на пролете
11	Орлан-белохвост – Haliaeetus albicilla	++	++	++	++	
12	Сапсан – Falco peregrinus	++	++	++	++	В том числе на пролете
13	Дербник – Falco columbarius		+	+	+	В том числе на пролете
14	Немой перепел – Coturnix japonica	++				
15	Серый журавль – Grus grus	++	++	++	++	В том числе на пролете
16	Коростель – Crex crex		++	++		
17	Большой кроншнеп – Numenius arquata	+	++	+	++	В том числе на пролете
18	Филин – Bubo bubo	++	++	++	++	
Млекопитающие						
1	Черношапочный сурок -Marmota camtschatica	++			++	
2	Речная выдра – Lutra lutra	++	++	++	++	

Примечание: ++ - пребывание вида установлено; + - пребывание вида возможно.

Таблица А5

Распределение видов-индикаторов по ключевым биотопам и объектам в Казачинско-Ленском лесничестве

Ключевые биотопы	Перечень видов-индикаторов	
	Верхнеленский таежный район	Восточно-Сибирский таёжный мерзлотный район
1. Заболоченные участки леса в бессточных понижениях	Лиственница сибирская, ель сибирская, береза повислая, береза плосколистная, осина, ольховник кустарниковый, ивы, багульник болотный, голубика, сибирский углозуб, сибирская лягушка, гадюка, фифи, черныш, лесной дупель, пятнистый конек, певчий сверчок, лесной лемминг, лось.	Лиственница Гмелина (даурская), береза повислая, береза плосколистная, осина, береза круглолистная, береза кустарниковая, ольховник кустарниковый, ивы, багульник болотный, голубика, сибирский углозуб, лесной дупель, бурая пеночка, сибирский жулан, певчий сверчок, лесной лемминг, лось.
2. Участки леса на окраинах болот	Лиственница сибирская, береза повислая, береза плосколистная, осина, ольховник кустарниковый, ивы, багульник болотный, голубика, сибирский углозуб, сибирская лягушка, гадюка, черныш, полевой лунь, болотная сова, лесной дупель, желтоголовая трясогузка, сибирский жулан, черноголовый чекан, дубровник, полевка-экономка.	Лиственница Гмелина (даурская), береза повислая, береза плосколистная, осина, ольховник кустарниковый, ивы, багульник болотный, голубика, сибирский углозуб, лесной дупель, фифи, сибирский жулан, певчий сверчок, бурая пеночка, полевка-экономка.
3. Участки леса вокруг постоянных и временных водных объектов	Лиственница сибирская, ель сибирская, пихта сибирская, сосна обыкновенная, сосна кедровая, тополь лавролистный, тополь душистый, береза повислая, береза плосколистная, осина, кедровый стланик, можжевельник сибирский, яблоня ягодная, ольховник кустарниковый, ивы, смородина красная, смородина черная, сибирский углозуб, сибирская лягушка, перевозчик.	Лиственница Гмелина (даурская), лиственница сибирская, ель сибирская, пихта сибирская, сосна обыкновенная, сосна кедровая, кедровый стланик, тополь душистый, чозения толокнянколистная, осина, береза повислая, береза плосколистная, береза шерстистая, ольха волосистая, яблоня ягодная, рябинник Палласа, ольховник кустарниковый, ивы, смородина красная, сибирский углозуб, остромордая лягушка, перевозчик.
4. Участки леса на каменистых россыпях и скальных обнажениях	Лиственница сибирская, сосна обыкновенная, сосна кедровая, береза повислая, береза плосколистная, осина, кедровый стланик, таволга средняя, шиповник иглистый, живородящая ящерица, водяная ночница, туруханская пищуха, кабарга.	Лиственница Гмелина (даурская), сосна обыкновенная, сосна кедровая, кедровый стланик, осина, береза повислая, береза плосколистная, береза шерстистая, таволга средняя, шиповник иглистый, северная пищуха.
5. Участки леса на крутых склонах и обрывах	Лиственница сибирская, ель сибирская, пихта сибирская, сосна обыкновенная, сосна кедровая, береза повислая, береза плосколистная, осина, кедровый стланик, можжевельник сибирский, рододендрон золотистый, живородящая ящерица, кабарга.	Лиственница Гмелина (даурская), лиственница Чекановского, лиственница сибирская, ель сибирская, сосна обыкновенная, сосна кедровая, кедровый стланик, тополь душистый, осина, береза повислая, береза плосколистная, береза шерстистая, можжевельник сибирский, яблоня ягодная, рябинник Палласа, рододендрон золотистый, живородящая ящерица, кабарга.
6. Участки темнохвойных лесов среди светлохвойных и лиственных	Только для лесничеств, в лесном фонде которых темнохвойные леса составляют менее 30 % от общей площади территории: ель сибирская, пихта сибирская, сосна кедровая, сибирский углозуб, мохноногий сычик, желна, корольковая пеночка, мухоловка-мугимаки, пестрый дрозд, желтобровая овсянка.	Только для лесничеств, в лесном фонде которых темнохвойные леса составляют менее 30 % от общей площади территории: ель сибирская, пихта сибирская, сосна кедровая, сибирский углозуб, мохноногий сычик, трехпалый дятел, серый снегирь, корольковая пеночка, мухоловка-мугимаки, щур, желтобровая овсянка.
7. Участки леса на карстовых образованиях	Сибирский углозуб	Сибирский углозуб
8. Участки местообитания видов из Красной книги Российской Федерации и Иркутской области	Виды из Красной книги Российской Федерации и Иркутской области	Виды из Красной книги Российской Федерации и Иркутской области

Порядок выделения ключевых биотопов на делянке.

Выявленные в натуре ключевые биотопы и объекты, имеющие площадную характеристику, обозначаются цветной лентой или затёсками на граничных деревьях с внешней стороны, на чертеже лесосеки и в технологической карте отмечаются не эксплуатационной площадью.

Единичные ключевые биотопы в натуре обозначаются цветной лентой, на чертеже лесосеки в технологической карте отмечаются текстом с указанием количества штук.

Возможность сохранения единичных ключевых биотопов предпочтительнее на объектах, имеющих площадную характеристику, а также на лесохозяйственных объектах (в семенных куртинах, группах и т.д.).

Порядок документального оформления лесосек (делянок) с ключевыми биотопами. Составление перечня участков для производства лесозаготовительных работ (декларация) на год, предшествующий рубке.

Отвод лесосек (делянок), заявленных в декларации, с идентификацией и выделением ключевых биотопов и объектов.

Нанесение выделенных ключевых биотопов и объектов на чертеж лесосеки, для вычисления не эксплуатационной площади. Получение первичной документации по отведенному лесосечному фонду.

Осмотр лесосек в натуре с целью уточнения выделенных ключевых биотопов и объектов (производится до начала лесозаготовительных работ в бесснежный период с учетом сезона разработки лесосеки) и перерасчета материально-денежной оценки.

Разработка технологической карты с учетом выделенных ключевых биотопов и объектов. Внесение в технологическую карту сведений о наличии и расположении ключевых биотопов на лесосеке.

Утверждение технологической карты руководителем лесозаготовительного предприятия.

Проведение инструктажа и ознакомление всего состава лесозаготовительной бригады перед началом разработки лесосеки (делянки) о количестве и местонахождении выделенных ключевых биотопов.

В процессе разработки лесосек осуществляется текущий систематический контроль, за сохраненными ключевыми биотопами.

Мониторинг лесосек с сохраненными ключевыми биотопами. В целях осуществления мониторинга ведется лист наблюдения на каждую лесосеку, в котором отражается наличие ключевых биотопов и их состояние до рубки и после рубки. К листу наблюдения прилагается копия чертежа лесосеки с нанесенным расположением ключевых биотопов.

Периодичность проведения мониторинга – 1 раз в год. По времени совмещается со сроками проводимых мероприятий по лесовосстановлению, до перевода лесосеки в покрытую лесом площадь.

Полученные данные отражаются в листе наблюдения.

Наблюдение за ключевыми биотопами заканчивается с переводом лесосеки в покрытую лесом площадь, о чем делается соответствующая отметка в листе наблюдения.

Данные мониторинга используются при проведении последующих лесохозяйственных мероприятий на конкретной лесосеке.

Характеристика существующих объектов лесной, лесоперерабатывающей инфраструктуры, объектов, не связанных с созданием лесной инфраструктуры, мероприятий по строительству, реконструкции и эксплуатации указанных объектов, предусмотренных документами территориального планирования

В целях использования, охраны, защиты, воспроизводства лесов в лесном фонде допускается создание объектов лесной инфраструктуры (лесных дорог, лесных складов и других объектов). Перечень объектов лесной инфраструктуры утверждается Правительством Российской Федерации для защитных лесов, эксплуатационных лесов, резервных лесов.

Часть 4 статьи 13 ЛК РФ устанавливает, что для переработки древесины и иных лесных ресурсов создается лесоперерабатывающая инфраструктура (объекты переработки заготовленной древесины, биоэнергетические объекты и другое). Создание лесоперерабатывающей инфраструктуры запрещается в защитных лесах, а также в иных предусмотренных настоящим Кодексом, другими федеральными законами случаях. Перечень объектов лесоперерабатывающей инфраструктуры никем не утверждается.

Помимо объектов лесной инфраструктуры и лесоперерабатывающих объектов в лесном фонде допускается создание объектов, не связанных с созданием лесной инфраструктуры. Перечень объектов, не связанных с созданием лесной инфраструктуры также утверждается Правительством Российской Федерации.

Перечень объектов лесной инфраструктуры для защитных лесов, эксплуатационных лесов и резервных лесов утвержден распоряжением Правительства Российской Федерации от 17.07.2012 № 1283-р.

Перечень объектов, не связанных с созданием лесной инфраструктуры, для защитных лесов, эксплуатационных лесов, резервных лесов» утвержден распоряжением Правительства Российской Федерации от 27.05.2013 № 849-р.

Объекты лесной и лесоперерабатывающей инфраструктуры, объекты, не связанные с созданием лесной и лесоперерабатывающей инфраструктуры, отражены на карте-схеме (Приложение 17).

Объекты лесной инфраструктуры для защитных лесов, эксплуатационных лесов, резервных лесов. Правительством РФ установлен дифференцированный перечень объектов лесной инфраструктуры, регламентирующий их состав в зависимости от видов целевого назначения лесов – защитных лесов, эксплуатационных лесов и резервных лесов, а также категорий защитных лесов. Кроме того, перечень регламентирует состав объектов лесной инфраструктуры по видам использования лесов.

Информация о наличии на территории Казачинско-Ленского лесничества объектов лесной инфраструктуры и мероприятий по строительству, реконструкции и эксплуатации указанных объектов приведена по данным, предоставленным министерством лесного комплекса Иркутской области, в таблицах А6 и А7.

Нормативно-технологическая карта (НТК № 9) на строительство дорог лесохозяйственного назначения приведена в приложении № 6.

Таблица А6

Характеристика линейных объектов лесной инфраструктуры, расположенных на землях лесного фонда в защитных, эксплуатационных и резервных лесах

№ п/п	Наименование объекта, его характеристика	Протяженность объекта, км			Мероприятия по строительству, реконструкции, ремонту, эксплуатации, км	
		общая	в том числе по состоянию		реконструкция, ремонт	строительство, эксплуатация
			удовлетворительное	неудовлетворительное		
1	Лесные дороги, проезды	3611	2832	779	779	эксплуатация -2832
1.1.	лесохозяйственные, включая противопожарные	1392	1332	60	60	эксплуатация - 1332
	из них:					
1.1.1	с твердым покрытием	-	-	-	-	-
1.1.2	грунтовые укрепленные (улучшенные)	687	687	-	-	эксплуатация-687
1.1.3	грунтовые	705	645	60	60	эксплуатация - 645
1.2.	лесовозные	2219	1500	719	719	эксплуатация-1500
	из них:					
1.2.1	с твердым покрытием	-	-	-	-	
1.2.2	грунтовые укрепленные (улучшенные)	1044	864	180	180	эксплуатация-864
1.2.3	грунтовые	471	336	135	135	эксплуатация-471
1.2.4	зимники	704	300	404	404	эксплуатация-300
2	Квартальные просеки					
2.1	шириной до 0,5 м	8000		8000		прочистка просек
2.2	шириной 0,6-2 м					
2.3	шириной более 2 м					

Таблица А7

Характеристика иных объектов лесной инфраструктуры, расположенных на землях лесного фонда в защитных, эксплуатационных и резервных лесах

№ п/п	Наименование объектов	Ед. изм.	Наличие объектов			Мероприятия по строительству, реконструкции, ремонту, эксплуатации	
			всего	в том числе по состоянию		реконструкция, ремонт	строительство, эксплуатация
				удовлетворительное	неудовлетворительное		
1.	Обустроенное место для разведения костра и отдыха	шт.	38	38			эксплуатация - 38
2.	Информационные щиты, аншлаги	шт.	50	50			эксплуатация - 50
3.	Лесной склад	шт.	3	3			эксплуатация-3

Объемы строительства объектов лесной инфраструктуры лесохозяйственным регламентом не лимитируются.

Арендаторы лесных участков строительством объектов лесной инфраструктуры занимаются по мере освоения территории арендного участка, в объемах, установленных проектами освоения лесов.

Общая протяженность квартальных просек составляет 8000 км.

Объекты лесоперерабатывающей инфраструктуры для защитных лесов, эксплуатационных лесов, резервных лесов. На землях лесного фонда в защитных лесах, эксплуатационных лесах и резервных лесах отсутствуют объекты лесоперерабатывающей инфраструктуры.

Объемы строительства объектов лесоперерабатывающей инфраструктуры лесохозяйственным регламентом не лимитируются.

Объекты, не связанные с созданием лесной инфраструктуры для защитных лесов, эксплуатационных лесов, резервных лесов. В соответствии со статьей 21 Лесного кодекса Российской Федерации строительство, реконструкция и эксплуатация объектов, не связанных с созданием лесной инфраструктуры, на землях лесного фонда допускаются для:

осуществления работ по геологическому изучению недр;

разработки месторождений полезных ископаемых;

использования водохранилищ и иных искусственных водных объектов, а также гидротехнических сооружений, морских портов, морских терминалов, речных портов, причалов;

использования линий электропередачи, линий связи, дорог, трубопроводов и других линейных объектов, а также сооружений, являющихся неотъемлемой технологической частью указанных объектов (далее - линейные объекты);

переработки древесины и иных лесных ресурсов;

осуществления рекреационной деятельности;

осуществления религиозной деятельности.

Правительством Российской Федерации установлен дифференцированный перечень объектов, не связанных с созданием лесной инфраструктуры. Перечень регламентирует их состав в зависимости от видов целевого назначения лесов - защитных лесов, эксплуатационных лесов и резервных лесов, а также категорий защитных лесов.

Информация о наличии на территории лесничества объектов, не связанных с созданием лесной инфраструктуры и мероприятий по строительству, реконструкции и эксплуатации указанных объектов приведена по данным предоставленным Министерством лесного комплекса Иркутской области, в таблице А8.

Таблица А8

Характеристика объектов, не связанных с созданием лесной инфраструктуры, расположенных на землях лесного фонда в защитных, эксплуатационных и резервных лесах

№ п/п	Наименование объекта	Ед. изм.	Наличие объектов			Мероприятия по строительству, реконструкции, ремонту, эксплуатации	
			всего	в том числе по состоянию		реконструкция, ремонт	строительство, эксплуатация
				удовлетворительное	неудовлетворительное		
1.	Дорога автомобильная общего пользования, всего	км	1065	608	457	457	эксплуатация - 608
1.1	с твердым покрытием	км	758	433	325	325	эксплуатация -433
1.2	грунтовые	км	307	175	132	132	эксплуатация - 175

Сведения о закреплённых лесных участках с целью заготовки древесины содержатся в таблице А9.

Таблица А9

Сведения о закреплённых лесных участках с целью заготовки древесины по Казачинско-Ленскому лесничеству по состоянию на 23.01.2018 г.

№ п/п	Лесопользователь	Площадь участка, га	Ежегодный объём пользования, установленный договором аренды, тыс. м³	
			всего	в т.ч. хвойных
1	ООО ИВЛПС Небельский ЛПХ	83094	225,4	172,9
2	ООО ИВЛПС Небельский ЛПХ	6672	24,0	18,9
3	ООО ИВЛПС Небельский ЛПХ	17901	50,9	29,5
4	ООО «Казачка лес»	13341	26,0	18,0
5	ООО «Казачка лес»	29091	40,0	35,0
6	ООО «Казачка лес»	9221	19,0	13,0
7	ООО «Каир»	21002	45,0	38,0
8	ЗАО «Киренский ЛПХ»	32526	53,0	39,0
9	ООО «Лесинформ»	24851	31,7	23,4
10	ООО «Лесная компания»	11546	18,3	17,8
11	ООО «Лесресурс»	39203	95,0	84,0
12	ООО ЛПХ «Юхта»	33900	58,0	47,0
13	ООО ЛПХ «Юхта»	34484	58,0	50,0
14	ООО ЛПХ «Юхта»	15605	21,0	11,0
15	ООО «Магистраль Транзит»	52031	65,0	59,0
16	ООО «Магистраль Транзит»	40614	57,0	54,0
17	ООО «Магистраль Транзит»	56980	110,7	62,2
18	ООО «Магистраль Транзит»	61001	105,5	60,3
19	ООО «Маклеспром»	18669	51,0	43,0
20	ООО Русфорест Магистральный	25456	107,0	91,0
21	ООО Русфорест Магистральный	8373	19,0	19,0
22	ООО Русфорест Магистральный	125565	201,0	147,0
23	ООО Русфорест Магистральный	355104	398,7	323,8
24	ООО «Черёмушка»	18568	35,0	24,0
25	ООО «ЭнергоСиб»	30425	42,0	26,0
26	ФКУ КП-39 ГУФСИН (1)	31674	59,5	36,3
27	ФКУ КП-39 ГУФСИН (1)	5859	12,8	7,8
28	ФКУ КП-39 ГУФСИН (1)	20469	19,6	13,3

Границы арендных участков обозначены на прилагаемой карте-схеме объектов лесной, лесоперерабатывающей инфраструктуры, объектов, не связанных с созданием лесной и лесоперерабатывающей инфраструктуры, с отражением лесных участков, закрепленных за арендаторами с целью заготовки древесины.

Поквартальная карта-схема подразделения лесов по целевому назначению с нанесением местоположения существующих и проектируемых особо охраняемых природных территорий и объектов, объектов лесной, лесоперерабатывающей инфраструктуры, объектов, не связанных с созданием лесной инфраструктуры

В соответствии с техническим заданием Государственного контракта на оказание услуг по разработке лесохозяйственных регламентов лесничеств Иркутской области (Приложение 3 к Контракту № 5/2018 от 04.04.2018 г.) изготовлены две отдельные карты-схемы: Карта-схема распределения лесов по целевому назначению с нанесением местоположения существующих и проектируемых особо охраняемых природных территорий и объектов, заказников, территорий традиционного природопользования коренных малочисленных народов (приложение 15) и Карта-схема лесной и лесоперерабатывающей инфраструктуры, объектов, не связанных с созданием лесной и лесоперерабатывающей инфраструктуры, с отражением лесных участков, закрепленных за арендаторами с целью заготовки древесины (приложение 17).

2. Виды разрешённого использования лесов на территории лесничества с распределением по кварталам

В соответствии со статьей 25 ЛК РФ, использование лесов может быть следующих видов:

заготовка древесины;

заготовка живицы;

заготовка и сбор недревесных лесных ресурсов;

заготовка пищевых лесных ресурсов и сбор лекарственных растений;

осуществления видов деятельности в сфере охотничьего хозяйства;

ведение сельского хозяйства;

осуществление научно-исследовательской деятельности, образовательной деятельности;

осуществление рекреационной деятельности;

создание лесных плантаций и их эксплуатация;

выращивание лесных плодовых, ягодных, декоративных растений, лекарственных растений;

выращивание посадочного материала лесных растений (сеянцев, саженцев);

выполнение работ по геологическому изучению недр, разработка месторождений полезных ископаемых;

строительство и эксплуатация водохранилищ и иных искусственных водных объектов, а также гидротехнических сооружений, морских портов, морских терминалов, речных портов, причалов;

строительство, реконструкция, эксплуатация линейных объектов;

переработка древесины и иных лесных ресурсов;

осуществление религиозной деятельности;

иные виды, определенные в соответствии с частью 2 статьи 6 ЛК РФ.

В таблице 5 перечислены виды разрешенного использования лесов с перечнем кварталов, в которых допускаются указанные виды использования и площади, на которой оно возможно.

Таблица 5

Виды разрешенного использования лесов

Виды разрешенного использования лесов	Наименование участкового лесничества	Перечень кварталов или их частей по дачам	Площадь, га
Заготовка древесины	Казачинское	Кутимская дача, части кв: 1-288 и часть лесов, принятых от совхоза «Магистральный»	Покрытые лесом земли
		Черепанская дача, части кв: 1-166, 168-170, 171ч., 174ч., 176-187, 188ч., 189, 190, 191ч., 192-209, 212-215, 218-233, 236-242, 244-247 и часть лесов, принятых от совхоза «Магистральный»	
		Карнауховская дача, части кв: 1-191 и часть лесов, принятых от совхоза «Магистральный»	
		Казачинско-Ленская дача, части кв: № 1-89, 100ч., 101-120, 131-148, 161-166, 169 и часть лесов, принятых от совхоза «Магистральный»	
	Ульканское	Ульканская дача, части кв: 1-6, 7ч., 8-15, 22-32, 41-51, 62-73, 82-119, 120ч., 121ч., 122-197 и часть лесов, принятых от совхоза «Магистральный»	
		Кунерминская дача, части кв: 100-107, 110, 127-139, 142 -255	
		Тарасовская дача, части кв: 2-17, 19, 20, 23-35, 37, 39-62, 65-85 87-110, 112-133, 135-157, 159-278 и часть лесов, принятых от совхоза «Магистральный»	
		Ирельская дача, части кв: 1-177	
Заготовка древесины		Верхнеульканская дача, кв: 1-149	Покрытые лесом земли
	Магистральное	Мартыновская дача, части кв: 1-228 и леса, принятые от колхоза «Искра»	
		Небельская дача, части кв: 1-256 и часть лесов, принятых от совхоза «Магистральный» и часть земель принятых от совхоза «Ермак»	
		Магистральная дача, части кв: 1-188 и часть лесов, принятых от совхоза «Магистральный»	
	Карамское	Новосёловская дача, части кв: 1-170, 176, 179-203, 212-234, 243-267, 278-293, 304-320, 336-352	
		Туколоньская дача, части кв: 1-18, 32-49, 64-84, 95-115, 124-148, 156-279	
		Карамская дача, части части кв: 1-412 и часть земель принятых от совхоза «Искра»	
Всего:			2777118
Заготовка живицы	Казачинское	Кутимская дача, кв: 1-73, 74ч.-77ч., 78-97, 98ч.-103ч., 104-121, 122ч.-125ч., 126, 127, 128ч., 129ч., 130-142, 143ч.-146ч., 147-150, 151ч.-153ч., 154-165, 166ч., 167ч., 168-174, 175ч., 176ч., 177ч., 178-188, 190-197, 198ч.-205ч., 206-211, 213-224, 225ч.-236ч., 232, 233, 234ч., 235-251, 252ч., 253ч., 253, 254, 255ч., 257ч., 258ч., 259-263, 264ч.-267ч., 268-273, 274ч.-280ч., 281-283, 284ч., 285ч.,190ч.-255ч., 257ч.-285ч.	Данные уточняются при возникновении потребности
		Черепанская дача, кв: 2ч.-7ч., 9ч.-12ч., 16-19, 21ч.- 23ч., 25-28, 33-50, 52-64, 66-76, 80-91, 94ч.-100ч., 101-108, 109ч., 110-114, 115ч. -117ч., 118-124, 125ч., 126ч., 127ч., 128-133, 134ч.-142ч., 143ч., 144ч., 145ч., 146, 154, 155ч.-159ч., 160, 161	
		Карнауховская дача, кв: 2ч, 3ч, 4-40ч., 43ч.-55ч., 56-62, 64ч., 65, 66ч.-80ч., 81, 82, 84ч.-98ч, 99ч.-	
Заготовка живицы	Казачинское	102ч., 104-121, 124ч., 125ч., 126-135, 136ч.-138ч., 139-142, 145, 146ч.-157ч., 158, 159ч.-162ч., 163-166, 167ч.-174ч., 175-178.	Данные уточняются при возникновении потребности
		Казачинско-Ленская дача, кв: 1ч.-7ч., 9ч.-36ч., 44ч.-66ч., 77ч.-89ч., 107ч.-120ч., 137ч.-148ч., 162ч.-166ч., 169ч. Ульканская дача, кв: 1ч.-15ч., 23-32, 42ч., 43-51, 63-73, 83ч., 84-111, 112ч., 113, 114ч., 115-121, 122ч. 124, 125, 126ч, 127ч., 128ч., 129ч.-131, 132-134, 136ч.-147ч., 148, 149, 151-154, 155ч., 156ч., 157ч., 158-160, 161ч.-164ч., 166, 169, 170ч., 171ч., 172-177, 178ч., 179ч., 181-183, 184ч., 185ч., 186-190, 191ч., 192ч., 193, 194ч.-197ч.	
		Кунерминская дача, кв: 101-107, 128-134,143-150,160-169, 177-184, 190, 191, 192ч.-206ч., 215ч.-219ч, 220-222, 225-232, 238-245.	
		Тарасовская дача, кв: 2ч., 4ч.-17ч., 19ч., 20ч., 23-27, 28ч., 29-32ч., 33-35, 37, 39-41, 42ч, 43ч, 46-59, 65, 66, 67ч, 58ч., 87-89, 90ч., 91ч., 92-104, 112-116, 117ч., 118ч., 119-130, 135-140, 141, 142, 143-153, 159ч.., 159ч, 160-164, 165ч.-168ч., 169ч., 170-180, 184ч., 185ч., 186-200, 205ч., 206ч., 207-224, 229ч., 230ч., 231-247, 250ч., 251-262, 267, 268, 277, 278. Ирельская дача, кв: 1-9, 10ч.-25ч., 26ч., 27ч., 28-45, 54ч., 55-72, 76ч., 77ч.-81ч., 82-95, 100ч., 101-114, 117ч., 118-129, 134ч.-136ч., 137-147, 150-160, 165-172, 174, 175.	
		Верхнеульканская дача, кв: 1ч.-4ч, 5-8, 9ч., 10-15, 16ч., 17-24, 25ч., 26-35, 36ч, 37ч, 38-47, 48ч, 49ч, 50-57, 58ч-62ч., 63-72, 75, 76, 77ч., 78ч., 79-87, 89, 90ч., 91ч., 92-101, 103, 104, 105-107, 108-115, 117ч., 118ч., 119, 120-126, 128, 129ч., 130, 131ч., 132ч., 133, 135, 137ч., 138, 139ч., 140ч.,	
Заготовка живицы		141ч., 142ч., 144ч., 145ч.	Данные уточняются при возникновении потребности
	Магистральное	Мартыновская дача, кв: 1ч.-3ч., 4, 5ч., 6ч., 7, 8ч., 9ч., 10, 11, 12ч., 13-15, 16ч.-19ч., 20, 21, 22ч., 23-27, 28ч.-30ч., 31-34, 35ч., 36-40, 41ч., 42ч., 43-48, 49ч., 50-59, 60ч., 61ч., 62-66, 67ч., 68-76, 77ч.-79ч., 80-83, 85ч., 86-93, 94ч.-96ч., 97-101, 103ч., 104-112, 113-116, 117-121, 122ч., 123, 124ч., 125ч., 132-130, 131ч.-136ч., 137-141, 142ч., 143ч., 144, 145ч.-147ч., 148, 149ч.-150ч., 151-154, 155ч., 156ч., 157-165, 167, 168, 169ч.-172ч., 173-175, 176ч.-178ч., 179-186, 187ч., 188-190, 191ч.-193ч., 194-197, 198ч-200ч., 201-207, 209-211, 212ч.-215ч., 216-218, 219ч., 220ч., 221-226, 227ч.	
		Небельская дача, кв: 1-4, 5ч-12ч, 13-17, 18ч, 19-21, 22ч-25ч, 26-33, 39ч, 40ч, 41-51, 52ч, 56ч, 57ч, 58-68, 69ч, 70-73, 74ч, 75ч, 76-85, 86ч, 87-89, 90ч, 91ч, 92-102, 103ч, 105-107, 108ч-110ч, 111-122, 123ч, 125ч-128ч, 129-141, 142ч, 143ч, 144ч, 145-157, 158ч, 160-173, 174ч, 175-189, 190ч-192ч, 193-199, 200ч, 201ч, 202-205, 232ч, 224, 216-219, 249ч.	
		Магистральная дача, кв: 1ч-9ч, 10-13, 14ч, 15ч, 16-22, 23ч, 24-30, 31ч-34ч, 35-45, 66-85, 87-106, 107ч, 108ч, 109-130, 131ч, 132-153, 154ч, -156ч, 157-160, 161ч-164ч, 165-179, 180, 181, 182.	
	Карамское	Новосёловская дача, кв: 1-5, 6ч-8ч, 9-22, 23, 24, 25-27, 29-33, 34ч, 37ч, 38-48, 49ч-52ч, 53-56, 58-61, 62ч-64ч, 65-75, 76ч, 77ч, 78-84, 88-92, 93ч-94ч, 95-105, 106ч, 107ч, 108-116, 117ч, 120-127, 128ч, 129-138, 139ч, 140ч, 141-150, 152-160, 161ч, 162-170, 179-184, 186-192, 193ч, 194ч, 195-197, 198, 199ч. 200ч, 201-203, 212-216, 217ч, 219-224, 225ч, 226-231, 232ч, 233, 234ч. 243, 244, 246,	
Заготовка живицы	Карамское	247, 248, 250-256, 257ч, 258, 259-264, 265ч, 266, 267ч, 278-284, 285ч, 286-293, 304-310, 311ч, 312-320, 336-343, 344ч, 345-352.	Данные уточняются при возникновении потребности
		Туколоньская дача, кв: 1-7, 8ч, 9-14, 15ч, 16ч, 17ч, 18, 32-37, 38ч, 39-44, 45ч, 46ч, 47-49ч, 64-69, 70ч, 71-76, 77ч, 78-84, 95ч-108ч, 109-115, 124,-128, 129ч, 130-148, 156-160, 161-167, 168ч, 169-191, 194-199, 200-208, 209ч, 210-231, 232ч, 234-239, 240-248, 249ч, 250-271, 274-279	
		Карамская дача, кв: 1-9,10ч, 11-32, 35-40, 41-49, 50ч, 51-72, 75-80, 81-88, 89ч, 90-107, 108ч, 110-116, 118-123, 124ч, 125-141, 142-, 144, 145-151, 143, 152ч, 153-159, 160ч, 161-172, 173, 174,179-190, 191-201, 202ч, 203ч, 204, 205, 206ч-212ч, 213-217, 220-235, 236-247, 248ч, 249ч, 250, 251, 252, 257ч, 258-272, 273-284, 285ч, 286ч, 287-290, 294ч, 295ч, 2969ч, 297-312, 313-324, 325-ч, 326-ч. 326ч, 327-330, 333-360, 361ч, 362ч, 363ч, 364ч, 365ч, 366ч, 367-371, 374-382, 383ч, 384ч, 385-388, 3915, 39ч, 397ч, 398-412 и часть земель принятых от совхоза «Искра»	
Всего:			153238

Виды разрешенного использования лесов	Наименование участкового лесничества	Перечень кварталов или их частей по дачам	Площадь, га
Заготовка и сбор недревесных лесных ресурсов	Казачинское	Кутимская дача, части кв: 1-288 и часть лесов, принятых от совхоза «Магистральный»	Покрытые лесом земли + вырубки +болота
		Черепанская дача, части кв: 1-247 и часть лесов, принятых от совхоза «Магистральный»	
		Карнауховская дача, части кв: 1-191 и часть лесов, принятых от совхоза «Магистральный»	
		Казачинско-Ленская дача, части кв: 1-89, 100-120, 131-148, 161-166 и часть лесов, принятых от совхоза «Магистральный»	
Заготовка и сбор недревесных лесных ресурсов	Ульканское	Ульканская дача, части кв: 1-15, 22-32, 41-51, 62-73, 82-197 и часть лесов, принятых от совхоза «Магистральный»	Покрытые лесом земли + вырубки + болота
		Кунерминская дача, части кв: 100-107, 110, 127-139, 142-255	
		Тарасовская дача, части кв: 2-17, 19, 20, 23-35, 37, 39-62, 65-85, 87-110, 112-133, 135-157, 159-279 часть лесов, принятых от совхоза «Магистральный»	
		Ирельская дача, части кв: 1-177	
		Верхнеульканская дача, части кв: 1-149	
	Магистральное	Мартыновская дача, части кв: 1-228 и леса, принятые от колхоза «Искра»	
		Небельская дача, части кв: 1-256 и часть лесов, принятых от совхоза «Магистральный» и часть земель принятых от совхоза «Ермак»	
		Магистральная дача, части кв: 1-188 и часть лесов, принятых от совхоза «Магистральный»	
	Карамское	Новосёловская дача, части кв: 1-170, 176, 179-203, 212-234, 243-267, 278-293, 304-320, 336-352 Туколоньская дача, части кв: 1-18, 32-49, 64-84, 95-115, 124-148, 154-279	
		Карамская дача, части кв: 1-412 и часть земель принятые от совхоза «Искра»	
Всего:			2602774,08
Заготовка пищевых лесных ресурсов и сбор лекарственных растений	Казачинское	Кутимская дача, части кв: 1-288 и часть лесов, принятых от совхоза «Магистральный»	Лесные земли + болота
		Черепанская дача, части кв: 1-247 и часть лесов, принятых от совхоза «Магистральный»	
		Карнауховская дача, части кв: 1-191 и часть лесов, принятых от совхоза «Магистральный»	
		Казачинско-Ленская дача, части кв: 1-89, 100-120, 131-148, 161-166, и часть лесов, принятых от совхоза «Магистральный»	
Заготовка пищевых лесных ресурсов и сбор лекарственных растений	Ульканское	Ульканская дача, части кв: 1-15, 22-32, 41-51, 62-73, 82-197 и часть лесов, принятых от совхоза «Магистральный»	Лесные земли + болота
		Кунерминская дача, части кв: 100-107, 110, 127-139, 142-255	
		Тарасовская дача, части кв: 2-17, 19, 20, 23-35, 37, 39-62, 65-85, 87-110, 112-133, 135-157, 159-279 часть лесов, принятых от совхоза «Магистральный»	
		Ирельская дача, части кв: 1-177	
		Верхнеульканская дача, части кв: 1-149	
	Магистральное	Мартыновская дача, части кв: 1-228 и леса, принятые от колхоза «Искра»	
		Небельская дача, части кв: 1-256 и часть лесов, принятых от совхоза «Магистральный»	
		Магистральная дача, части кв: 1-188 и часть лесов, принятых от совхоза «Магистральный» и часть земель принятых от совхоза «Ермак»	
	Карамское	Новосёловская дача, части кв: 1-170, 176, 179-203, 212-234, 243-267, 278-293, 304-320, 336-352	
		Туколоньская дача, части кв: 1-18, 32-49, 64-84, 95-115, 124-148, 154-279	
		Карамская дача, части кв: 1-412 и часть земель принятые от совхоза «Искра»	
Всего:			2619909,08
Осуществление видов деятельности в сфере охотничьего хозяйства*	Казачинское	Кутимская дача, кв: 1-288 и часть лесов, принятых от совхоза «Магистральный»	
		Черепанская дача, кв: 1-247 и часть лесов, принятых от совхоза «Магистральный»	
		Карнауховская дача, кв: 1-191 и часть лесов, принятых от совхоза «Магистральный»	
		Казачинско-Ленская дача, кв: 1-36, 44-66, 77-99, 100ч., 101ч., 107-131, 132ч., 135-186 и часть лесов, принятых от совхоза «Магистральный»	
Осуществление видов деятельности в сфере охотничьего хозяйства*	Ульканское	Ульканская дача, кв: 1-197 и часть лесов, принятых от совхоза «Магистральный»	
		Кунерминская дача, кв: 1-255	
		Тарасовская дача, кв: 1-278 и часть лесов, принятых от совхоза «Магистральный»	
		Ирельская дача, кв: 1-177	
		Верхнеульканская дача, кв: 1-149	
	Магистральное	Мартыновская дача, кв: 1-228 и леса, принятые от колхоза «Искра»	
		Небельская дача, кв: 1-205, 209, 212ч., 215-219, 222-224, 245ч., 246-249, 251ч., 252, 254, 255ч., 256 и часть лесов, принятых от совхоза «Магистральный» и земли принятые от совхоза «Ермак»	
		Магистральная дача, кв: 1-45, 46ч., 49ч., 50ч., 51, 56ч., 57ч., 58, 64ч., 65ч., 66-188 и часть лесов, принятых от совхоза «Магистральный»	
	Карамское	Новосёловская дача, кв: 1-369	
		Туколоньская дача, кв: 1-279	
		Карамская дача, кв: 1-412 и земли принятые от совхоза «Искра»	
Всего: Ведение сельского хозяйства (1)	Казачинское	Кутимская дача, кв: 1-288 и часть лесов, принятых от совхоза «Магистральный»	3273020
		Черепанская дача, кв: 1-247 и часть	
		лесов, принятых от совхоза «Магистральный»	
		Карнауховская дача, кв: 1-191 и часть лесов, принятых от совхоза «Магистральный»	
		Казачинско-Ленская дача, части кв: 1-89, 100-120, 131-148, 161-166 и часть лесов, принятых от совхоза «Магистральный»	
	Ульканское	Ульканская дача, части кв: 1-15, 22-32, 41-51, 62-73, 82-197 и часть лесов, принятых от совхоза «Магистральный»	
		Кунерминская дача, части кв: 100-107, 110, 127-139, 142-255	
		Тарасовская дача, части кв: 2-17, 19, 20, 23-35, 37, 39-62, 65-85, 87-110, 112-133, 135-157, 159-279 часть лесов, принятых от совхоза «Магистральный»	
		Ирельская дача, кв: 1-177	
		Верхнеульканская дача, части кв: 1-149	
	Магистральное	Мартыновская дача, кв: 1-228 и леса, принятые от колхоза «Искра»	
		Небельская дача, кв: 1-256 и часть лесов, принятых от совхоза «Магистральный» и земли принятые от совхоза «Ермак»	
		Магистральная дача, кв: 1-188 и часть лесов, принятых от совхоза «Магистральный»	
	Карамское	Новосёловская дача, части кв: 1-170, 176, 179-203, 212-234, 243-267, 278-293, 304-320, 336-352	
		Туколоньская дача, части кв: 1-18, 32-49, 64-84, 95-115, 124-148, 154-279	
		Карамская дача, кв: 1-412 и земли принятые от совхоза «Искра»	
Всего:			2960814,08

Виды разрешенного использования лесов	Наименование участкового лесничества	Перечень кварталов или их частей по дачам	Площадь, га
Осуществление научно-исследовательской деятельности, образовательной деятельности	Казачинское	Кутимская дача, кв: 1-288 и часть лесов, принятых от совхоза «Магистральный»	229347
		Черепанская дача, кв: 1-247 и часть лесов, принятых от совхоза «Магистральный»	474986
		Карнауховская дача, кв: 1-191 и часть лесов, принятых от совхоза	181854
		«Магистральный»	
		Казачинско-Ленская дача, кв: 1-186 и часть лесов, принятых от совхоза «Магистральный»	131230
Осуществление научно- исследовательской деятельности, образовательной деятельности	Ульканское	Ульканская дача, кв: 1-197 и часть лесов, принятых от совхоза «Магистральный»	156621
		Кунерминская дача, кв: 1-255	282548
		Тарасовская дача, кв: 1-278 и часть лесов, принятых от совхоза «Магистральный»	229073
		Ирельская дача, кв: 1-177	145041
		Верхнеульканская дача, кв: 1-149	121100
	Магистральное	Мартыновская дача, кв: 1-228 и леса, принятые от колхоза «Искра»	184152
		Небельская дача, кв: 1-256 и часть лесов, принятых от совхоза	167371
		«Магистральный» и земли принятые от совхоза «Ермак»	
		Магистральная дача, кв: 1-188 и часть лесов, принятых от совхоза «Магистральный»	143341
	Карамское	Новосёловская дача, кв: 1-369	281953
		Туколоньская дача, кв: 1-279	226830
		Карамская дача, кв: 1-412 и земли принятые от совхоза «Искра»	328111
Всего:			3283558
Осуществление рекреационной деятельности**	Казачинское	Кутимская дача, кв: 1-288 и часть лесов, принятых от совхоза «Магистральный»	229347
		Черепанская дача, кв: 1-247 и часть лесов, принятых от совхоза «Магистральный»	474986
		Карнауховская дача, кв: 1-191 и часть лесов, принятых от совхоза «Магистральный»	181854
		Казачинско-Ленская дача, кв: 1-186 и часть лесов, принятых от совхоза «Магистральный»	131230
	Ульканское	Ульканская дача, кв: 1-197 и часть лесов, принятых от совхоза «Магистральный»	156621
		Кунерминская дача, кв: 1-255	282548
		Тарасовская дача, кв: 1-278 и часть лесов, принятых от совхоза «Магистральный»	229073
		Ирельская дача, кв: 1-177	145041
		Верхнеульканская дача, кв: 1-149	121100
Осуществление рекреационной деятельности**	Магистральное	Мартыновская дача, кв: 1-228 и леса, принятые от колхоза «Искра»	184152
		Небельская дача, кв: 1-256 и часть лесов, принятых от совхоза «Магистральный» и земли принятые от совхоза «Ермак»	167371
		Магистральная дача, кв: 1-188 и часть лесов, принятых от совхоза «Магистральный»	143341
	Карамское	Новосёловская дача, кв: 1-369	281953
		Туколоньская дача, кв: 1-279	226830
		Карамская дача, кв: 1-412 и все леса принятые от совхоза «Искра»	328111
Всего:			3283558
Создание лесных плантаций и их эксплуатация	Казачинское	Казачинско-Ленская дача, кварталы 1, 2, 3ч., 4-7, 9-12, 13ч., 14-33, 44-63, 77-89, 107-120, 137ч., 138, 139ч.-145ч., 146-148, 162ч.-165ч., 166, 169ч.	Площадь непокрытых лесом земель в эксплуатационных лесах (за исключением несомкнувшихся лесных культур)
		Карнауховская дача, кварталы 2ч., 3ч., 4-20, 22ч., 23-40, 43ч.-55ч., 56-62, 64, 65, 66ч.-80ч., 81, 82, 84-97, 98ч.-102ч., 104-120, 121ч., 124ч., 125ч., 126-135, 136ч.-138ч., 139-142, 145, 146ч.-149ч., 150, 151, 152ч.-157ч., 158, 159ч.-162ч., 163-166, 167ч.-174ч., 175-178, 181ч.	
		Кутимская дача, кварталы 1-73, 74ч.-77ч., 78-96, 97ч.-103ч., 104-116, 117ч., 118, 119ч., 120, 121, 122ч.-124ч., 125-127, 128ч., 129ч., 130-142, 143ч.-146ч., 147-150, 151ч., 152ч., 153-165, 166ч., 167ч., 168-174, 175ч.-177ч., 178-188, 190-197, 198ч.-203ч., 204-211, 212ч., 213-224, 225ч.-231ч., 232, 233, 234ч., 235-251, 252ч., 253, 254, 255ч., 257ч., 258ч., 259-263, 264ч.-267ч., 268-273, 274ч.-279ч., 280-283, 284ч., 285ч.	
		Черепанская дача, кварталы 2ч.-7ч., 9-12, 16-19, 20ч.-23ч., 25-28, 33-50, 52-64, 66-76, 80-91, 94ч.-100ч., 101-108, 109ч., 110-114, 115ч.-117ч., 118-124, 126ч., 127ч.,	
Создание лесных плантаций и их эксплуатация		128-133, 134ч.-142ч., 144-154, 155ч., 156ч., 157, 158ч., 159ч., 160, 161	Площадь непокрытых лесом земель в эксплуатационных лесах (за исключением несомкнувшихся лесных культур)
	Карамское	Карамская дача, кварталы 1-9, 10ч., 11-32, 35-48, 49ч., 50ч., 51-72, 75-88, 89ч., 90ч., 91-108, 110-123, 124ч., 125-142, 144-159, 160ч., 161-174, 179-201, 202ч., 203ч., 204, 205, 206ч.-212ч., 213-217, 220-247, 248ч.- 250ч., 251, 252, 257-284, 285ч., 286ч., 287-290, 294-324, 325ч., 326ч., 327-330, 333-361, 362ч.-366ч., 367-371, 374-382, 383ч., 384ч., 385-388, 391-395, 396ч., 397ч.,398-412	
	Карамское	Новосёловская дача, кварталы 1-5, 6ч.-8ч., 9-22, 23ч., 24ч., 25-27, 29-33, 34ч., 35, 36, 37ч., 38-48, 49ч.-52ч., 53-56, 58-62, 63ч., 64ч., 65-75, 76ч., 77ч., 78-84, 88-93, 94ч., 95ч., 96-105, 106ч., 107ч., 108-117, 120-127, 128ч., 129-138, 139ч., 140ч., 141-150, 152-160, 161ч., 162-170, 176, 179-184, 186-193, 194ч., 195-198, 199ч., 200ч., 201-203, 212-217, 219-223, 224ч., 225ч., 226-231, 232ч., 233, 234ч., 243, 244, 246-248, 250-256, 257ч., 258-264, 265ч., 266, 267ч., 278-284, 285ч., 286-292, 293ч., 304-310, 311ч., 312-319, 320ч., 336-343, 344ч., 345-352 Туколоньская дача, кварталы 1-7, 8ч., 9-14, 15ч.-17ч., 18-20, 21ч., 22ч, 23-30, 32-37, 38ч., 39-44, 45ч., 46ч., 47-49, 64-69, 70ч., 71-76, 77ч., 78-88, 95ч.-98ч., 99, 100, 101ч.-108ч., 109-115, 124ч.-134ч., 135-148, 156-167, 168ч., 169-191, 194-208, 209ч., 210-231, 234-248, 249ч., 250-271, 274-279	
	Магистральное	Магистральная дача, кварталы 1ч.-9ч., 10-14, 15ч., 16-22, 23ч., 24-30, 31ч.-34ч., 35-45, 66ч., 67-85, 87-106, 107ч., 108ч., 109-130 131ч., 132-134, 135ч., 136ч., 137-153, 154ч.-156ч., 157-160, 161ч.-164ч., 165-179, 180ч., 181, 182,	
Создание лесных плантаций и их эксплуатация	Ульканское	184-188	Площадь непокрытых лесом земель в эксплуатационных лесах (за исключением несомкнувшихся лесных культур)
		Мартыновская дача, кварталы 1ч., 2ч., 3ч, 4, 5ч., 6ч., 7, 8ч., 9ч., 10, 11, 12ч, 13 - 15, 16ч.-18ч., 19-21, 22ч., 23-27, 28ч.-30ч., 31-34, 36-40, 41ч., 42ч., 43- 48, 49ч, 50 - 59, 60ч., 61ч., 62- 66, 67ч, 68 -76, 77ч.-79ч., 80-83, 85-93, 94ч.-96ч., 97-101, 103ч., 104 -112, 113ч.-115ч., 116-121, 122ч., 123, 124ч., 125ч., 126-130, 131ч.-136ч., 137-141, 142ч.-147ч., 148, 149ч., 150ч., 151-154, 155ч., 156-165, 167, 168, 169ч.-171ч., 172-175, 176ч., 177ч., 178-186, 187ч., 188- 190, 191ч.-193ч., 194-197, 198ч.-200ч., 201-207, 209-211, 212ч.-215ч., 216-218, 219ч., 220ч., 221-226, 227ч.	
		Небельская дача, кварталы 1-3, 4ч.-12ч., 13-17, 18ч., 19-21, 22ч.-25ч., 26-33, 34ч., 39ч., 40ч., 41-52, 56ч., 57ч., 58-73, 74ч., 75ч., 76-85, 86ч., 87-89, 90ч., 91ч., 92-103, 105-107, 108ч.-110ч., 111-122, 123ч., 125ч.-129ч., 130-141, 142ч.-144ч., 145-157, 158ч., 160-173, 174ч., 175ч., 176-189, 190ч.-192ч., 193-199, 200ч., 201ч., 202-205, 216-219, 222ч., 223ч., 224, 249ч., 256	
		Верхнеульканская дача, кварталы 1ч.-4ч., 5-8, 9ч., 10-15, 16ч., 17-24, 25ч., 26-35, 36ч., 37ч., 38-47, 48ч., 49ч., 50-57, 58ч.-62ч., 63-72, 75, 76, 77ч., 78ч., 79-87, 89, 90ч., 91ч., 92-101, 103, 104, 105ч., 106ч., 107-115, 117ч., 118ч., 119-126, 128, 129ч., 130, 131ч., 132ч., 133-135, 137ч., 138, 139ч.-142ч., 144ч., 145ч.	
		Ирельская дача, кварталы 1-9, 10ч., 11-25, 26ч., 27ч., 28-46, 53ч., 54ч., 55-72, 76ч.-81ч., 82-95, 100ч., 101-114, 117ч., 118-129, 134ч., 135, 136ч., 137-147, 150-160, 165-172, 174, 175	

Виды разрешенного использования лесов	Наименование участкового лесничества	Перечень кварталов или их частей по дачам	Площадь, га
Создание лесных плантаций и их эксплуатация		Кунерминская дача, кварталы 101-107, 128-135, 143-150, 160-169, 177-184, 190, 191, 192ч.-206ч., 215ч.-219ч., 220-222, 225-232, 238-245	Площадь непокрытых лесом земель в эксплуатационных лесах (за исключением несомкнувшихся лесных культур)
		Тарасовская дача, кварталы 2, 4-11, 12ч., 13ч., 14, 15ч., 16, 17, 19, 20, 23-27, 28ч.-32ч., 33-35, 37, 39-41, 42ч., 43ч., 44-59, 65, 66, 67ч., 68ч., 69-83, 87-89, 90ч., 91ч., 92-104, 112-116, 117ч., 118ч., 119-130, 135-140, 141ч., 142ч., 143-153, 159-164, 165ч.-167ч., 168-180, 184ч., 185ч., 186-200, 205ч., 206-224, 229ч., 230ч., 231-247, 250ч., 251-262, 266ч., 267, 268, 276-278	
		Ульканская дача, кварталы 1ч.-8ч., 9-13, 14ч., 15ч., 23-28, 29ч.-31ч., 32, 42ч., 43-51, 63-73, 83ч., 84-111, 112ч., 113, 114ч., 115-117, 118ч., 119ч., 120, 121, 122ч., 123ч., 124, 125, 126ч.-131ч., 132-134, 136-139, 140ч.-147ч., 148, 149, 151-154, 155ч., 156ч., 157-160, 161ч.-164ч., 166-169, 170ч.-172ч., 173-177, 178ч., 179ч., 181-183, 184ч., 185ч., 186-190, 191ч., 192ч., 193, 194ч.-197ч.	
Всего: Выращивание лесных плодовых, ягодных, декоративных растений, лекарственных растений	Казачинское	Кутимская дача, кв: 1-288 и часть лесов, принятых от совхоза «Магистральный»	49278 Площадь непокрытых лесом земель в защитных, эксплуатационных лесах (за исключением несомкнувшихся лесных культур, питомников и лесных плантаций, естественных редин)
		Черепанская дача, кв: 1-247 и часть лесов, принятых от совхоза «Магистральный»	
		Карнауховская дача, кв: 1-191 и часть лесов, принятых от совхоза «Магистральный»	
		Казачинско-Ленская дача, части кв: 1-89, 100-120, 131-148, 161-166 и часть лесов, принятых от совхоза «Магистральный»	
	Ульканское	Ульканская дача, части кв: 1-15, 22-32, 41-51, 62-73, 82-197 и часть лесов, принятых от совхоза «Магистральный»	
Выращивание лесных плодовых, ягодных, декоративных растений, лекарственных растений		Кунерминская дача, части кв: 100-107, 110, 127-139, 142-255	Площадь непокрытых лесом земель в защитных, эксплуатационных лесах (за исключением несомкнувшихся лесных культур, питомников и лесных плантаций, естественных редин)
		Тарасовская дача, части кв: 2-17, 19, 20, 23-35, 37, 39-62, 65-85, 87-110, 112-133, 135-157, 159-279 часть лесов, принятых от совхоза «Магистральный»	
		Ирельская дача, кв: 1-177	
		Верхнеульканская дача, кв: 1-149	
	Магистральное	Мартыновская дача, кв: 1-228 и леса, принятые от колхоза «Искра»	
		Небельская дача, кв: 1-256 и часть лесов, принятых от совхоза «Магистральный» и часть земель принятых от совхоза «Ермак»	
		Магистральная дача, кв: 1-188 и часть лесов, принятых от совхоза «Магистральный»	
	Карамское	Новосёловская дача, части кв: 1-170, 176, 179-203, 212-234, 243-267, 278-293, 304-320, 336-352	
		Туколоньская дача, части кв: 1-18, 32-49, 64-84, 95-115, 124-148, 154-279	
		Карамская дача, части кв: 1-412 и часть земель принятых от совхоза «Искра»	
Всего:			52280
Выращивание посадочного материала лесных насаждений (саженцев, сеянцев)	Казачинское	Кутимская дача, части кв: 1-288 и часть лесов, принятых от совхоза «Магистральный»	Местоположение будет уточнено при возникновении потребности
		Черепанская дача, части кв: 1-247 и часть лесов, принятых от совхоза «Магистральный»	
		Карнауховская дача, части кв: 1-191 и часть лесов, принятых от совхоза «Магистральный»	
		Казачинско-Ленская дача, части кв: 1-89, 100-120, 131-148, 161-166 и часть лесов, принятых от совхоза «Магистральный»	
	Ульканское	Ульканская дача, части кв: 1-15, 22-32, 41-51, 62-73, 82-197 и часть лесов, принятых от совхоза «Магистральный»	
Выращивание посадочного материала лесных насаждений (саженцев, сеянцев)		Кунерминская дача, части кв: 100-107, 110, 127-139, 142-255	Местоположение будет уточнено при возникновении потребности
		Тарасовская дача, части кв: 2-16, 19, 20, 23-35, 37, 39-62, 65-85, 87-110, 112-133, 135-157, 159-279 часть лесов, принятых от совхоза «Магистральный»	
		Ирельская дача, части кв: 1-177	
		Верхнеульканская дача, части кв: 1-149	
	Магистральное	Мартыновская дача, части кв: 1-228 и леса, принятые от колхоза «Искра»	
		Небельская дача, части кв: 1-256 и часть лесов, принятых от совхоза «Магистральный» и часть земель принятых от совхоза «Ермак»	
		Магистральная дача, части кв: 1-188 и часть лесов, принятых от совхоза «Магистральный»	
	Карамское	Новосёловская дача, части кв: 1-170, 176, 179-203, 212-234, 243-267, 278-293, 304-320, 336-352	
		Туколоньская дача, части кв: 1-18, 32-49, 64-84, 95-115, 124-148, 154-279	
		Карамская дача, части кв: 1-412 и часть земель принятых от совхоза «Искра»	
Выполнение работ по геологическому изучению недр, разработка месторождений полезных ископаемых	Казачинское	Кутимская дача, кв: 1-288 и часть лесов, принятых от совхоза «Магистральный»	Данные уточняются при возникновении потребности
		Черепанская дача, кв: 1-247 и часть лесов, принятых от совхоза «Магистральный»	
		Карнауховская дача, кв: 1-191 и часть лесов, принятых от совхоза «Магистральный»	
		Казачинско-Ленская дача, части кв: 1-36, 44-66, 77-89, 100ч., 101ч., 107-120, 131, 132ч., 135-148, 161-166 и часть лесов, принятых от совхоза «Магистральный»	
Выполнение работ по геологическому изучению недр, разработка месторождений полезных ископаемых	Ульканское	Ульканская дача, части кв: 1-15, 22-32, 41-51, 62-73, 82-197 и часть лесов, принятых от совхоза «Магистральный»	Данные уточняются при возникновении потребности
		Кунерминская дача, части кв: 100-107, 110, 127-139, 142-255	
		Тарасовская дача, части кв: 2-16, 19, 20, 23-35, 37, 39-62, 65-85, 87-110, 112-133, 135-157, 159-279 часть лесов, принятых от совхоза «Магистральный»	
		Ирельская дача, кв: 1-177	
		Верхнеульканская дача, кв: 1-149	
	Магистральное	Мартыновская дача, кв: 1-228 и леса, принятые от колхоза «Искра»	
		Небельская дача, кв: 1-205, 209, 212ч., 215-219, 222, 223, 224, 245ч., 246-249, 251ч., 252, 254, 255ч., 256 и часть лесов, принятых от совхоза «Магистральный» и часть земель принятых от совхоза «Ермак»	

Виды разрешенного использования лесов	Наименование участкового лесничества	Перечень кварталов или их частей по дачам	Площадь, га
		Магистральная дача, кв: 1-45, 46ч., 19ч., 50ч., 51, 56ч., 57ч., 58, 64ч., 65ч., 66-188 и часть лесов, принятых от совхоза «Магистральный»	
	Карамское	Новосёловская дача, части кв: 1-170, 176, 179-203, 212-234, 243-267, 278-293, 304-320, 336-352	
		Туколоньская дача, части кв: 1-18, 32-49, 64-84, 95-115, 124-148, 154-279	
		Карамская дача, части кв: 1-412 и часть земель принятых от совхоза «Искра»	
Всего:			2950276,08
Строительство и эксплуатация водохранилищ и иных искусственных водных объектов, а также гидротехнических сооружений,	Казачинское	Кутимская дача, кв: 1-288 и часть лесов, принятых от совхоза «Магистральный»	Данные уточняются при возникновении потребности
		Черепанская дача, кв: 1-247 и часть лесов, принятых от совхоза «Магистральный»	
		Карнауховская дача, кв: 1-191 и часть лесов, принятых от совхоза «Магистральный»	
морских портов, морских терминалов, речных портов, причалов		Казачинско-Ленская дача, части кв: 1-89, 100-120, 131-148, 161-166 и часть лесов, принятых от совхоза «Магистральный»	
	Ульканское	Ульканская дача, части кв: 1-15, 22-32, 41-51, 62-73, 82-197 и часть лесов, принятых от совхоза «Магистральный»	
		Кунерминская дача, части кв: 100-107, 110, 127-139, 142-255	
		Тарасовская дача, части кв: 2-16, 19, 20, 23-35, 37, 39-62, 65-85, 87-110, 112-133, 135-157, 159-279 часть лесов, принятых от совхоза «Магистральный»	
		Ирельская дача, кв: 1-177	
		Верхнеульканская дача, кв: 1-149	
	Магистральное	Мартыновская дача, кв: 1-228 и леса, принятые от колхоза «Искра»	
		Небельская дача, кв: 1-256 и часть лесов, принятых от совхоза «Магистральный» и часть земель принятых от совхоза «Ермак»	
		Магистральная дача, кв: 1-188 и часть лесов, принятых от совхоза «Магистральный»	
	Карамское	Новосёловская дача, части кв: 1-170, 176, 179-203, 212-234, 243-267, 278-293, 304-320, 336-352	
		Туколоньская дача, части кв: 1-18, 32-49, 64-84, 95-115, 124-148, 154-279	
		Карамская дача, части кв: 1-412 и часть земель принятых от совхоза «Искра»	
Всего:			2960814,08
Строительство, реконструкция, эксплуатация линейных объектов***	Казачинское	Кутимская дача, кв: 1-288 и часть лесов, принятых от совхоза «Магистральный»	Данные уточняются при возникновении потребности
		Черепанская дача, кв: 1-247 и часть лесов, принятых от совхоза «Магистральный»	
		Карнауховская дача, кв: 1-191 и часть лесов, принятых от совхоза «Магистральный»	
Строительство, реконструкция, эксплуатация линейных объектов***		Казачинско-Ленская дача, кв: 1-191 и часть лесов, принятых от совхоза «Магистральный»	Данные уточняются при возникновении потребности
	Ульканское	Ульканская дача, кв: 1-197 и часть лесов, принятых от совхоза «Магистральный»	
		Кунерминская дача, кв: 1-255	
		Тарасовская дача, кв: 1-278 и часть лесов, принятых от совхоза «Магистральный»	
		Ирельская дача, кв: 1-177	
		Верхнеульканская дача, кв: 1-149	
	Магистральное	Мартыновская дача, кв: 1-228 и леса, принятые от колхоза «Искра»	
		Небельская дача, кв: 1-256 и часть лесов, принятых от совхоза «Магистральный» и земли принятые от совхоза «Ермак»	
		Магистральная дача, кв: 1-188 и часть лесов, принятых от совхоза «Магистральный»	
	Карамское	Новосёловская дача, кв: 1-369	
		Туколоньская дача, кв: 1-279	
		Карамская дача, кв: 1-412 и земли принятые от совхоза «Искра»	
Всего:			3283558
Переработка древесины и иных лесных ресурсов	Казачинское	Казачинско-Ленская дача, кварталы 1, 2, 3ч., 4-7, 9-12, 13ч., 14-33, 44-63, 77-89, 107-120, 137ч., 138, 139ч.-145ч., 146-148, 162ч.-165ч., 166, 169ч. Карнауховская дача, кварталы 2ч., 3ч., 4-20, 22ч., 23-40, 43ч.-55ч., 56-62, 64, 65, 66ч.-80ч., 81, 82, 84-97, 98ч.-102ч., 104-120, 121ч., 124ч., 125ч., 126-135, 136ч.-138ч., 139-142, 145, 146ч.-149ч., 150, 151, 152ч.-157ч., 158, 159ч.-162ч., 163-166, 167ч.-174ч., 175-178, 181ч.	Данные уточняются при возникновении потребности
		Кутимская дача, кварталы 1-73, 74ч.-77ч., 78-96, 97ч.-103ч., 104-116, 117ч., 118, 119ч., 120, 121, 122ч.-124ч., 125-127, 128ч., 129ч., 130-142, 143ч.-146ч., 147-150, 151ч., 152ч., 153-165, 166ч.,	
Переработка древесины и иных лесных ресурсов	Карамское	167ч., 168-174, 175ч.-177ч., 178-188, 190-197, 198ч.-203ч., 204-211, 212ч., 213-224, 225ч.-231ч., 232, 233, 234ч., 235-251, 252ч., 253, 254, 255ч., 257ч., 258ч., 259-263, 264ч.-267ч., 268-273, 274ч.-279ч., 280-283, 284ч., 285ч.	Данные уточняются при возникновении потребности
		Черепанская дача, кварталы 2ч.-7ч., 9-12, 16-19, 20ч.-23ч., 25-28, 33-50, 52-64, 66-76, 80-91, 94ч.-100ч., 101-108, 109ч., 110-114, 115ч.-117ч., 118-124, 126ч., 127ч., 128-133, 134ч.-142ч., 144-154, 155ч., 156ч., 157, 158ч., 159ч., 160, 161 Карамская дача, кварталы 1-9, 10ч., 11-32, 35-48, 49ч., 50ч., 51-72, 75-88, 89ч., 90ч., 91-108, 110-123, 124ч., 125-142, 144-159, 160ч., 161-174, 179-201, 202ч., 203ч., 204, 205, 206ч.-212ч., 213-217, 220-247, 248ч.- 250ч., 251, 252, 257-284, 285ч., 286ч., 287-290, 294-324, 325ч., 326ч., 327-330, 333-361, 362ч.-366ч., 367-371, 374-382, 383ч., 384ч., 385-388, 391-395, 396ч., 397ч., 398-412	
		Новосёловская дача, кварталы 1-5, 6ч.-8ч., 9-22, 23ч., 24ч., 25-27, 29-33, 34ч., 35, 36, 37ч., 38-48, 49ч.-52ч., 53-56, 58-62, 63ч., 64ч., 65-75, 76ч., 77ч., 78-84, 88-93, 94ч., 95ч., 96-105, 106ч., 107ч., 108-117, 120-127, 128ч., 129-138, 139ч., 140ч., 141-150, 152-160, 161ч., 162-170, 176, 179-184, 186-193, 194ч., 195-198, 199ч., 200ч., 201-203, 212-217, 219-223, 224ч., 225ч., 226-231, 232ч., 233, 234ч., 243, 244, 246-248, 250-256, 257ч., 258-264, 265ч., 266, 267ч., 278-284, 285ч., 286-292, 293ч., 304-310, 311ч., 312-319, 320ч., 336-343, 344ч., 345-352	
Переработка древесины и иных лесных ресурсов		Туколоньская дача, кварталы 1-7, 8ч., 9-14, 15ч.-17ч., 18-20, 21ч., 22ч, 23-30, 32-37, 38ч., 39-44, 45ч., 46ч., 47-49, 64-69, 70ч., 71-76, 77ч., 78-88, 95ч.-98ч., 99, 100, 101ч.-108ч., 109-115, 124ч.-134ч., 135-148, 156-167, 168ч., 169-191, 194-208, 209ч., 210-231, 234-248, 249ч., 250-271, 274-279	Данные уточняются при возникновении потребности
	Магистральное	Магистральная дача, кварталы 1ч.-9ч., 10-14, 15ч., 16-22, 23ч., 24-30, 31ч.-34ч., 35-45, 66ч., 67-85, 87-106, 107ч., 108ч., 109-130 131ч., 132-134, 135ч., 136ч., 137-153, 154ч.-156ч., 157-160, 161ч.-164ч., 165-179, 180ч., 181, 182, 184-188 Мартыновская дача, кварталы 1ч., 2ч., 3ч, 4, 5ч., 6ч., 7, 8ч., 9ч., 10, 11, 12ч, 13 - 15, 16ч.-18ч., 19-21, 22ч., 23-27, 28ч.-30ч., 31-34, 36-40, 41ч., 42ч., 43- 48, 49ч, 50 - 59, 60ч., 61ч., 62- 66, 67ч, 68 -76, 77ч.-79ч., 80-83, 85-93, 94ч.-96ч., 97-101, 103ч., 104 -112, 113ч.-115ч., 116-121, 122ч., 123, 124ч., 125ч., 126-130, 131ч.-136ч., 137-141, 142ч.-147ч., 148, 149ч., 150ч., 151-154, 155ч., 156-165, 167, 168, 169ч.-171ч., 172-175, 176ч., 177ч., 178-186, 187ч., 188-190, 191ч.-193ч., 194-197, 198ч.-200ч., 201-207, 209-211, 212ч.-215ч., 216-218, 219ч., 220ч., 221-226, 227ч.	

Виды разрешенного использования лесов	Наименование участкового лесничества	Перечень кварталов или их частей по дачам	Площадь, га
		Небельская дача, кварталы 1-3, 4ч.-12ч., 13-17, 18ч., 19-21, 22ч.-25ч., 26-33, 34ч., 39ч., 40ч., 41-52, 56ч., 57ч., 58-73, 74ч., 75ч., 76-85, 86ч., 87-89, 90ч., 91ч., 92-103, 105-107, 108ч.-110ч., 111-122, 123ч., 125ч.-129ч., 130-141, 142ч.-144ч., 145-157, 158ч., 160-173, 174ч., 175ч., 176-189, 190ч.-192ч., 193-199, 200ч., 201ч., 202-205, 216-219, 222ч., 223ч., 224, 249ч., 256	
Переработка древесины и иных лесных ресурсов	Ульканское	Верхнеульканская дача, кварталы 1ч.-4ч., 5-8, 9ч., 10-15, 16ч., 17-24, 25ч., 26-35, 36ч., 37ч., 38-47, 48ч., 49ч., 50-57, 58ч.-62ч., 63-72, 75, 76, 77ч., 78ч., 79-87, 89, 90ч., 91ч., 92-101, 103, 104, 105ч., 106ч., 107-115, 117ч., 118ч., 119-126, 128, 129ч., 130, 131ч., 132ч., 133-135, 137ч., 138, 139ч.-142ч., 144ч., 145ч.	Данные уточняются при возникновении потребности
		Ирельская дача, кварталы 1-9, 10ч., 11-25, 26ч., 27ч., 28-46, 53ч., 54ч., 55-72, 76ч.-81ч., 82-95, 100ч., 101-114, 117ч., 118-129, 134ч., 135, 136ч., 137-147, 150-160, 165-172, 174, 175 Кунерминская дача, кварталы 101-107, 128-135, 143-150, 160-169, 177-184, 190, 191, 192ч.-206ч., 215ч.-219ч., 220-222, 225-232, 238-245	
		Тарасовская дача, кварталы 2, 4-11, 12ч., 13ч., 14, 15ч., 16, 17, 19, 20, 23-27, 28ч.-32ч., 33-35, 37, 39-41, 42ч., 43ч., 44-59, 65, 66, 67ч., 68ч., 69-83, 87-89, 90ч., 91ч., 92-104, 112-116, 117ч., 118ч., 119-130, 135-140, 141ч., 142ч., 143-153, 159-164, 165ч.-167ч., 168-180, 184ч., 185ч., 186-200, 205ч., 206-224, 229ч., 230ч., 231-247, 250ч., 251-262, 266ч., 267, 268, 276-278	
		Ульканская дача, кварталы 1ч.-8ч., 9-13, 14ч., 15ч., 23-28, 29ч.-31ч., 32, 42ч., 43-51, 63-73, 83ч., 84-111, 112ч., 113, 114ч., 115-117, 118ч., 119ч., 120, 121, 122ч., 123ч., 124, 125, 126ч.-131ч., 132-134, 136-139, 140ч.-147ч., 148, 149, 151-154, 155ч., 156ч., 157-160, 161ч.-164ч., 166-169, 170ч.-172ч., 173-177, 178ч., 179ч., 181-183, 184ч., 185ч., 186-190, 191ч., 192ч., 193, 194ч.-197ч.	
Всего:			1978085,08
Осуществление религиозной деятельности	Казачинское	Кутимская дача, кв: 1-288 и часть лесов, принятых от совхоза «Магистральный»	Данные уточняются при возникновении потребности
		Черепанская дача, кв: 1-247 и часть лесов, принятых от совхоза «Магистральный»	
		Карнауховская дача, кв: 1-191 и часть лесов, принятых от совхоза «Магистральный»	
		Казачинско-Ленская дача, части кв: 1-89, 100-120, 131-148, 161-166 и часть лесов, принятых от совхоза «Магистральный»	
	Ульканское	Ульканская дача, части кв: 1-15, 22-32, 41-51, 62-73, 82-197 и часть лесов, принятых от совхоза «Магистральный»	
		Кунерминская дача, части кв: 100-107, 110, 127-139, 142-255	
		Тарасовская дача, части кв: 2-16, 19, 20, 23-35, 37, 39-62, 65-85, 87-110, 112-133, 135-157, 159-279 часть лесов, принятых от совхоза «Магистральный»	
		Ирельская дача, кв: 1-177	
		Верхнеульканская дача, кв: 1-149	
	Магистральное	Мартыновская дача, кв: 1-228 и леса, принятые от колхоза «Искра»	
		Небельская дача, кв: 1-256 и часть лесов, принятых от совхоза «Магистральный» и часть земель принятых от совхоза «Ермак»	
	Карамское	Магистральная дача, кв: 1-188 и часть лесов, принятых от совхоза «Магистральный» Новосёловская дача, части кв: 1-170, 176, 179-203, 212-234, 243-267, 278-293, 304-320, 336-352 Туколоньская дача, части кв: 1-18, 32-49, 64-84, 95-115, 124-148, 154-279	
		Карамская дача, части кв: 1-412 и часть земель принятых от совхоза «Искра»	
Всего:			2960814,08
Иные виды	-	-	-

Примечание: (1) в зеленых зонах запрещается ведение сельского хозяйства, за исключением сенокошения и пчеловодства, а также возведение изгородей в целях сенокошения и пчеловодства. Площадь по дачам по некоторым видам использования не приводится по причине отсутствия достоверных данных из-за давности материалов лесоустройства.

По вышеприведенной таблице необходимо привести некоторые пояснения. В соответствии с частью 2 ст. 16 ЛК РФ заготовка древесины осуществляется не только в спелых и перестойных лесных насаждениях, но и в насаждениях других возрастных групп. В этих случаях заготовка древесины осуществляется в порядке рубок ухода, проведения санитарно-оздоровительных мероприятий, при рубках насаждений на лесных участках, предназначенных для строительства, реконструкции и эксплуатации объектов, предусмотренных статьями 13, 14, 21 ЛК РФ. Таким образом, отнесение лесных кварталов к участкам, в которых разрешена заготовка древесины, не означает, что там автоматически допускается рубка спелых и перестойных лесных насаждений.

* на территории заказника «Лебединые озёра» и заказника «Туколонь» при осуществлении видов деятельности в сфере охотничьего хозяйства запрещается осуществление любых видов охоты, за исключением охоты в целях регулирования численности охотничьих ресурсов, акклиматизации (реакклиматизации), переселения и гибридизации охотничьих ресурсов, содержания и разведения охотничьих ресурсов в полувольных условиях или искусственно созданной среде обитания и научно-исследовательской деятельности, образовательной деятельности.

** на территории заказника «Лебединые озёра» и заказника «Туколонь» при осуществлении рекреационной деятельности запрещается устройство привалов, бивуаков, туристических стоянок и лагерей, разведение костров, организация массовых спортивных и зрелищных мероприятий вне специально определенных и обозначенных информационными знаками мест, нанесение надписей и знаков на природных объектах.

*** на территории заказника «Лебединые озёра» и заказника «Туколонь» запрещается строительство автомобильных дорог, трубопроводов, линий электропередачи и других линейных объектов, если это не связано с проведением мероприятий по соблюдению режима особой охраны и обеспечению функционирования заказника.

* Заказник «Туколонь» расположен:

- в кварталах №№ 171-175, 177,178,204-211, 235-242, 268-277, 294-303, 321-335, 353-369 Новосёловской дачи и в кварталах №№ 19-31, 50-63, 85-94, 116-123, 149-155 Туколоньской дачи Карамского участкового лесничества;

в кварталах 1, 18, 21, 22, 36, 38, 63, 64, 86, 111, 134, 158 Тарасовской дачи Ульканского участкового лесничества.

Заказник «Лебединые озёра»» расположен:

в лесных кварталах №№ 90-99, 121-130, 149-160, 167, 168, 170-186, Казачинско-Ленской дачи, Казачинского участкового лесничества;

в лесных кварталах 16-21, 33-40, 52-61, 74-81 Ульканской дачи и кварталах 1-99, 108,109, 111-126, 140,141 Кунерминской дачи Ульканского участкового лесничества.

Информация о лесных кварталах, предназначенных для заготовки древесины гражданами для собственных нужд, приведена в таблице А10.

Таблица А 10

Перечень лесных участков для обеспечения заготовки древесины отдельными категориями лиц на основании договоров купли-продажи лесных насаждений и заготовки древесины гражданами для собственных нужд

Наименование территориального отдела	Наименование участковых лесничеств	Наименование лесных дач, технических участков	Перечень лесных кварталов
1	2	3	4
Казачинско-Ленское	Ульканское	Ульканская	92, 149, 163ч., 164ч., 191, 195ч., 196ч.
		Ирельская	1-10, 14-27, 34-37, 53-56, 60-72, 76-78, 81-95, 100-114, 117-130, 134-147, 150-160, 165-172, 174-177
		Верхне-Ульканская	2-21, 27-29, 35-37, 39-48, 50-72, 75-87
		Кунерминская	106, 107, 127, 128, 134, 135, 142, 158, 159, 169, 184, 189, 193, 195ч.-201ч., 205, 206, 215-219, 222, 225-232, 238, 239, 243-245
		Тарасовская	17, 48, 53-59, 66, 69, 70, 79-83, 87-90, 92, 93, 95-104, 114, 115, 119-121, 125-130, 140, 141ч., 143-145, 149-153, 159, 166ч., 180, 183, 184ч., 166-200, 206-215, 218-237, 243, 247, 250-262, 266-268, 276-278
	Карамское	Туколоньская	1-8, 32-38, 47, 64-70, 95-101, 124-136, 156, 161-176, 180, 192, 193, 200-216, 232, 233, 240-256, 272-279
		Карамская	13-17, 33, 34, 65, 73, 74, 108, 109, 122, 143, 175-178, 191, 202-213, 244-249, 252-258, 273-279, 293, 319, 331-333, 361-369, 372, 373, 385-390
		Новоселовская	28, 40-42, 57-70, 85-87, 100, 101, 105, 114, 115, 118, 119, 135-139, 151, 164-168, 185, 186, 196-200, 202, 203, 218, 227, 229-232, 245, 249, 262-267
	Казачинское	Карнауховская	100ч.-102ч.
	Магистральное	Магистральная	35, 144, 188

Глава 2. Использование лесов

1. Нормативы, параметры и сроки использования лесов для заготовки древесины

Согласно ЛК РФ (часть 2 статья 16) для заготовки древесины допускается осуществление рубок:

спелых, перестойных лесных насаждений;

средневозрастных, приспевающих, спелых, перестойных лесных насаждений при вырубке погибших и поврежденных лесных насаждений, уходе за лесами;

лесных насаждений любого возраста на лесных участках, предназначенных для строительства, реконструкции и эксплуатации объектов, предусмотренных статьями 13, 14 и 21 ЛК РФ.

Заготовка древесины осуществляется в эксплуатационных лесах, защитных лесах, если иное не предусмотрено Лесным кодексом Российской Федерации, другими федеральными законами (часть 2 статьи м Российской Федерации).

В эксплуатационных лесах с целью заготовки древесины, осуществляются сплошные и выборочные рубки.

Сплошные рубки в защитных лесах осуществляются в случаях, предусмотренных частью 5.1. статьи 21 Лесного кодекса Российской Федерации, и в случаях, если выборочные рубки не обеспечивают замену лесных насаждений, утрачивающих свои средообразующие, водоохранные, санитарно-гигиенические, оздоровительные и иные полезные функции.

Расчетная лесосека для осуществления рубок спелых и перестойных лесных насаждений

Возможные (допустимые) объемы заготовки древесины в спелых и перестойных лесных насаждениях регламентируются размерами расчётной лесосеки. На основании приказа Рослесхоза от 27.05.2011 г. № 191 «Об утверждении Порядка исчисления расчетной лесосеки» запроектированы сплошные и выборочные рубки спелых и перестойных насаждений в эксплуатационных лесах и выборочные рубки спелых и перестойных насаждений в защитных лесах.

Выборочные рубки спелых и перестойных насаждений в эксплуатационных лесах назначаются:

в разновозрастных насаждениях, если одно из поколений представлено средневозрастной группой;

в сложных двухъярусных насаждениях со вторым ярусом хозяйственно ценных хвойных пород, не достигшим возраста рубки;

на склонах свыше 20 градусов.

Расчётная лесосека по выборочным рубкам приведена в 6, а по сплошным рубкам – в таблице 7. Общий размер расчётной лесосеки при рубке спелых и перестойных лесных насаждений для заготовки древесины в целом по лесничеству определён в объёме 3302,5 тыс. м^3 ликвидной древесины, из них по хвойным насаждениям – 2405,0 тыс. м^3 (73%), по мягколиственным – 897,5 тыс. м^3 (27%). Основной удельный вес приходится на сплошные рубки (98%).

Изменение величины расчетной лесосеки для осуществления рубок спелых и перестойных лесных насаждений в настоящем лесохозяйственном регламенте по сравнению с ее величиной в действующем ранее лесохозяйственном регламенте (с 3259,5 тыс. м^3, до 3302,5 тыс. м^3, в том числе по хвойному хозяйству с 2372,0 тыс. м^3, до 2405,0 тыс. м^3) обусловлено уточнением площадей и запасов лесных насаждений, включаемых в расчет с данными государственного лесного реестра по состоянию на 01.01.2018 года, а также уточнением фонда сплошных и выборочных рубок.

Таблица 6

Расчетная лесосека для осуществления выборочных рубок спелых и перестойных лесных насаждений на срок действия лесохозяйственного регламента

Показатели	Всего		В том числе по полнотам											
	га	тыс.м^3	1,0		0,9		0,8		0,7		0,6		0,5-0,3	
			га	тыс.м^3	га	тыс.м^3	га	тыс.м^3	га	тыс.м^3	га	тыс.м^3	га	тыс.м^3
Целевое назначение лесов	Защитные леса													
Категория защитных лесов	Леса, выполняющие функции защиты природных и иных объектов													
Хозяйственная секция	Сосна 3 бонитета и выше													
Всего включено в расчет	3275	795,4			7	2,5	57	19,1	748	216,6	1485	378,5	978	178,7
Средний процент выборки от общего запаса		9				25		20		15		10		
Запас, вырубаемый за 1 прием		74,8				0,6		3,8		32,5		37,9		
Средний период повторяемости		30												
Ежегодная расчетная лесосека:														
корневой	77	2,5												
ликвид		2,2												
деловая		1,7												
Хозяйственная секция	Сосна 4 бонитета и ниже													
Всего включено в расчет	541	131,9					10	3	245	66,2	162	39	124	23,7
Средний процент выборки от общего запаса		11						20		15		10		
Запас, вырубаемый за 1 прием		14,4						0,6		9,9		3,9		
Средний период повторяемости		30												
Ежегодная расчетная лесосека:														
корневой	14	0,5												
ликвид		0,4												
деловая		0,3												
Итого по Сосне														
Всего включено в расчет	3816	927,3			7	2,5	67	22,1	993	282,8	1647	417,5	1102	202,4
Средний процент выборки от общего запаса		10				25		20		15		10		
Запас, вырубаемый за 1 прием		89,2				0,6		4,4		42,4		41,8		
Средний период повторяемости		30												
Ежегодная расчетная лесосека:														
корневой	91	3												
ликвид		2,6												
деловая		2												
Хозяйственная секция	Ель													
Всего включено в расчет	203	27,8							2	0,4	144	22	57	5,4
Средний процент выборки от общего запаса		8								15		10		

Показатели	Всего		В том числе по полнотам											
			1,0		0,9		0,8		0,7		0,6		0,5-0,3	
	га	тыс.м³	га	тыс.м³	га	тыс.м³	га	тыс.м³	га	тыс.м³	га	тыс.м³	га	тыс.м³
Запас, вырубаемый за 1 прием		2,3								0,1		2,2		
Средний период повторяемости		30												
Ежегодная расчетная лесосека:														
корневой	6	0,1												
ликвид														
деловая														
Хозяйственная секция	Пихта													
Всего включено в расчет	268	48,2							48	12,4	114	19,9	106	15,9
Средний процент выборки от общего запаса		8								15		10		
Запас, вырубаемый за 1 прием		3,9								1,9		2,0		
Средний период повторяемости		30												
Ежегодная расчетная лесосека:														
корневой	4	0,1												
ликвид														
деловая														
Хозяйственная секция	Лиственница 3 бонитета и выше													
Всего включено в расчет	2211	467,4					81	27,1	314	95,9	683	174,6	1133	169,8
Средний процент выборки от общего запаса		8						20		15		10		
Запас, вырубаемый за 1 прием		37,3						5,4		14,4		17,5		
Средний период повторяемости		30												
Ежегодная расчетная лесосека:														
корневой	35	1,2												
ликвид		1,0												
деловая		0,7												
Хозяйственная секция	Лиственница 4 бонитета и ниже													
Всего включено в расчет	2535	511,4			13	3,6	156	38,6	1136	254,9	720	141,8	510	72,5
Средний процент выборки от общего запаса		12				25		20		15		10		
Запас, вырубаемый за 1 прием		61,0				0,9		7,7		38,2		14,2		
Средний период повторяемости		30												
Ежегодная расчетная лесосека:														
корневой	66	2,0												
ликвид		1,7												
деловая		1,3												
Итого по Лиственнице														
Всего включено в расчет	4746	978,8			13	3,6	237	65,7	1450	350,8	1403	316,4	1643	242,3
Средний процент выборки от общего запаса		10				25		20		15		10		
Запас, вырубаемый за 1 прием		98,3				0,9		13,1		52,6		31,7		
Средний период повторяемости		30												
Ежегодная расчетная лесосека:														
корневой	101	3,2												
ликвид		2,7												
деловая		2,0												
Итого по хвойным														
Всего включено в расчет	9033	1982,1			20	6,1	304	87,8	2493	646,4	3308	775,8	2908	466
Средний процент выборки от общего запаса		10				25		20		15		10		
Запас, вырубаемый за 1 прием		193,7				1,5		17,5		97		77,7		
Средний период повторяемости		30												
Ежегодная расчетная лесосека:														
корневой	202	6,4												
ликвид		5,3												
деловая		4,0												
Хозяйственная секция	Береза													
Всего включено в расчет	936	159,5			7	1,6	336	63	483	78,1	103	15,7	7	1,1
Средний процент выборки от общего запаса		16,5				25		20		15		10		
Запас, вырубаемый за 1 прием		26,3				0,4		12,6		11,7		1,6		
Средний период повторяемости		30												
Ежегодная расчетная лесосека:														
корневой	32	0,9												
ликвид		0,8												
деловая		0,4												
Хозяйственная секция	Осина													
Всего включено в расчет	358	81,7			32	8,2	243	56,3	83	17,2				
Средний процент выборки от общего запаса		20				25		20		15				
Запас, вырубаемый за 1 прием		16,0				2,1		11,3		2,6				
Средний период повторяемости		30												
Ежегодная расчетная лесосека:														
корневой	11	0,5												
ликвид		0,4												
деловая		0,2												
Итого по мягколиственным														
Всего включено в расчет	1294	241,2			39	9,8	579	119,3	566	95,3	103	15,7	7	1,1
Средний процент выборки от общего запаса		18				25		20		15		10		
Запас, вырубаемый за 1 прием		42,3				2,5		23,9		14,3		1,6		
Средний период повторяемости		30												
Ежегодная расчетная лесосека:														
корневой	43	1,4												
ликвид		1,2												
деловая		0,6												
Итого по лесам, выполняющим функции защиты природных и иных объектов														
Всего включено в расчет	10327	2223,3			59	15,9	883	207,1	3059	741,7	3411	791,5	2915	467,1
Средний процент выборки от общего запаса		11				25		20		15		10		
Запас, вырубаемый за 1 прием		236,0				4,0		41,4		111,3		79,3		
Средний период повторяемости		30												
Ежегодная расчетная лесосека:														
корневой	245	7,8												
ликвид		6,5												
деловая		4,6												
Категория защитных лесов	Ценные леса													
Хозяйственная секция	Сосна 3 бонитета и выше													
Всего включено в расчет	27494	6953,3	155	67,0	93	37,1	1162	427,2	2995	957,9	7761	2281,6	15328	3182,5
Средний процент выборки от общего запаса		7		30		25		20		15		10		
Запас, вырубаемый за 1 прием		486,7		20,1		9,3		85,4		143,7		228,2		
Средний период повторяемости		30												
Ежегодная расчетная лесосека:														
корневой	405	16,2												
ликвид		14,3												
деловая		11,2												
Хозяйственная секция	Сосна 4 бонитета и ниже													
Всего включено в расчет	5052	1259,5	4	1,5	109	37,9	579	189,5	1067	317,3	1519	380,6	1774	332,7
Средний процент выборки от общего запаса		11		30		25		20		15		10		
Запас, вырубаемый за 1 прием		133,6		0,5		9,5		37,9		47,6		38,1		
Средний период повторяемости		30												
Ежегодная расчетная лесосека:														
корневой	110	4,5												
ликвид		4,0												
деловая		3,1												
Итого по Сосне														
Всего включено в расчет	32546	8212,8	159	68,5	202	75	1741	616,7	4062	1275,2	9280	2662,2	17102	3515,2
Средний процент выборки от общего запаса		8		30		25		20		15		10		
Запас, вырубаемый за 1 прием		620,3		20,6		18,8		123,3		191,3		266,3		
Средний период повторяемости		30												
Ежегодная расчетная лесосека:														
корневой	515	20,7												
ликвид		18,3												
деловая		14,3												
Хозяйственная секция	Ель													
Всего включено в расчет	24538	4004,5	1	0,4			76	25,5	1539	423,4	6311	1307,6	16611	2247,6
Средний процент выборки от общего запаса		5		30				20		15		10		
Запас, вырубаемый за 1 прием		199,5		0,1				5,1		63,5		130,8		

Показатели	Всего		В том числе по полнотам											
			1,0		0,9		0,8		0,7		0,6		0,5-0,3	
	га	тыс.м³	га	тыс.м³	га	тыс.м³	га	тыс.м³	га	тыс.м³	га	тыс.м³	га	тыс.м³
Средний период повторяемости		30												
Ежегодная расчетная лесосека:														
корневой	266	6,7												
ликвид		6,0												
деловая		4,5												
Хозяйственная секция	Пихта													
Всего включено в расчет	7185	1186,3	15	4,1	96	24,3	388	93,5	1788	369,8	2266	390,1	2632	304,5
Средний процент выборки от общего запаса		10,2		30		25		20		15		10		
Запас, вырубаемый за 1 прием		120,5		1,2		6,1		18,7		55,5		39,0		
Средний период повторяемости		30												
Ежегодная расчетная лесосека:														
корневой	151	4,0												
ликвид		3,5												
деловая		2,7												
Хозяйственная секция	Лиственница 3 бонитета и выше													
Всего включено в расчет	12417	2301,0			40	12,8	429	104,0	1489	349,6	4601	960,6	5858	874,0
Средний процент выборки от общего запаса		7				25		20		15		10		
Запас, вырубаемый за 1 прием		172,5				3,2		20,8		52,4		96,1		
Средний период повторяемости		30												
Ежегодная расчетная лесосека:														
корневой	221	5,8												
ликвид		4,8												
деловая		3,6												
Хозяйственная секция	Лиственница 4 бонитета и ниже													
Всего включено в расчет	14216	2194,3			40	12,7	214	61,5	934	254,3	907	186,7	12121	1679,1
Средний процент выборки от общего запаса		3				25		20		15		10		
Запас, вырубаемый за 1 прием		72,3				3,2		12,3		38,1		18,7		
Средний период повторяемости		30												
Ежегодная расчетная лесосека:														
корневой	70	2,4												
ликвид		2,0												
деловая		1,5												
Итого по Лиственнице														
Всего включено в расчет	26633	4495,3			80	25,5	643	165,5	2423	603,9	5508	1147,3	17979	2553,1
Средний процент выборки от общего запаса		5				25		20		15		10		
Запас, вырубаемый за 1 прием		244,8				6,4		33,1		90,5		114,8		
Средний период повторяемости		30												
Ежегодная расчетная лесосека:														
корневой	291	8,2												
ликвид		6,8												
деловая		5,1												
Итого по хвойным														
Всего включено в расчет	90902	17898,9	175	73	378	124,8	2848	901,2	9812	2672,3	23365	5507,2	54324	8620,4
Средний процент выборки от общего запаса		7		30		25		20		15		10		
Запас, вырубаемый за 1 прием		1185,1		21,9		31,3		180,2		400,8		550,9		
Средний период повторяемости		30												
Ежегодная расчетная лесосека:														
корневой	1223	39,6												
ликвид		34,6												
деловая		26,6												
Хозяйственная секция	Береза													
Всего включено в расчет	8682	1606,8			331	84,2	2049	449,8	2490	478,1	2113	352,5	1699	242,2
Средний процент выборки от общего запаса		14				25		20		15		10		
Запас, вырубаемый за 1 прием		218,1				21,1		90,0		71,7		35,3		
Средний период повторяемости		30												
Ежегодная расчетная лесосека:														
корневой	234	7,3												
ликвид		6,3												
деловая		3,3												
Хозяйственная секция	Осина													
Всего включено в расчет	2907	673,6	36	10,8	301	79,7	1204	304,9	638	149,0	488	94,1	240	35,1
Средний процент выборки от общего запаса		17		30		25		20		15		10		
Запас, вырубаемый за 1 прием		115,9		3,2		19,9		61,0		22,4		9,4		
Средний период повторяемости		30												
Ежегодная расчетная лесосека:														
корневой	90	3,9												
ликвид		3,4												
деловая		1,8												
Итого по мягколиственным														
Всего включено в расчет	11589	2280,4	36	10,8	632	163,9	3253	754,7	3128	627,1	2601	446,6	1939	277,3
Средний процент выборки от общего запаса		15		30		25		20		15		10		
Запас, вырубаемый за 1 прием		334,0		3,2		41,0		151,0		94,1		44,7		
Средний период повторяемости		30												
Ежегодная расчетная лесосека:														
корневой	324	11,2												
ликвид		9,7												
деловая		5,1												
Итого по ценным лесам														
Всего включено в расчет	102491	20179,3	211	83,8	1010	288,7	6101	1655,9	12940	3299,4	25966	5953,8	56263	8897,7
Средний процент выборки от общего запаса		8		30		25		20		15		10		
Запас, вырубаемый за 1 прием		1519,1		25,1		72,3		331,2		494,9		595,6		
Средний период повторяемости		30												
Ежегодная расчетная лесосека:														
корневой	1547	50,8												
ликвид		44,3												
деловая		31,7												
Итого по защитным лесам														
Всего включено в расчет	112818	22402,6	211	83,8	1069	304,6	6984	1863	15999	4041,1	29377	6745,3	59178	9364,8
Средний процент выборки от общего запаса		8		30		25		20		15		10		
Запас, вырубаемый за 1 прием		1755,1		25,1		76,3		372,6		606,2		674,9		
Средний период повторяемости		30												
Ежегодная расчетная лесосека:														
корневой	1792	58,6												
ликвид		50,8												
деловая		36,3												
в том числе по хвойным														
Всего включено в расчет	99935	19881	175	73	398	130,9	3152	989	12305	3318,7	26673	6283	57232	9086,4
Средний процент выборки от общего запаса		7		30		25		20		15		10		
Запас, вырубаемый за 1 прием		1378,8		21,9		32,8		197,7		497,8		628,6		
Средний период повторяемости		30												
Ежегодная расчетная лесосека:														
корневой	1425	46,0												
ликвид		39,9												
деловая		30,6												
в том числе по мягколиственным														
Всего включено в расчет	12883	2521,6	36	10,8	671	173,7	3832	874,0	3694	722,4	2704	462,3	1946	278,4
Средний процент выборки от общего запаса		15		30		25		20		15		10		
Запас, вырубаемый за 1 прием		376,3		3,2		43,5		174,9		108,4		46,3		
Средний период повторяемости		30												
Ежегодная расчетная лесосека:														
корневой	367	12,6												
ликвид		10,9												
деловая		5,7												
Целевое назначение лесов	Эксплуатационные леса													
Хозяйственная секция	Сосна 3 бонитета и выше													
Всего включено в расчет	1343	354,9					88	29,0	392	112,2	863	213,7		
Средний процент выборки от общего запаса		18						30		20		15		
Запас, вырубаемый за 1 прием		63,2						8,7		22,4		32,1		
Средний период повторяемости		30												

Показатели	Всего		В том числе по полнотам											
	га	тыс.м³	1,0		0,9		0,8		0,7		0,6		0,5-0,3	
			га	тыс.м³	га	тыс.м³	га	тыс.м³	га	тыс.м³	га	тыс.м³	га	тыс.м³
Ежегодная расчетная лесосека:														
корневой	45	2,1												
ликвид		1,8												
деловая		1,4												
Хозяйственная секция	Сосна 4 бонитета и ниже													
Всего включено в расчет	643	153,5	15	5,6			35	11,5	183	43,2	410	93,2		
Средний процент выборки от общего запаса		18		40				30		20		15		
Запас, вырубаемый за 1 прием		28,3		2,2				3,5		8,6		14,0		
Средний период повторяемости		30												
Ежегодная расчетная лесосека:														
корневой	20	0,9												
ликвид		0,8												
деловая		0,6												
Итого по Сосне														
Всего включено в расчет	1986	508,4	15	5,6			123	40,5	575	155,4	1273	306,9		
Средний процент выборки от общего запаса		18		40				30		20		15		
Запас, вырубаемый за 1 прием		91,5		2,2				12,2		31,0		46,1		
Средний период повторяемости		30												
Ежегодная расчетная лесосека:														
корневой	65	3												
ликвид		2,6												
деловая		2												
Хозяйственная секция	Ель													
Всего включено в расчет	1058	234,5			8	3,1	32	9,6	468	108,9	550	112,9		
Средний процент выборки от общего запаса		18				35		30		20		15		
Запас, вырубаемый за 1 прием		42,7				1,1		2,9		21,8		16,9		
Средний период повторяемости		30												
Ежегодная расчетная лесосека:														
корневой	35	1,4												
ликвид		1,2												
деловая		0,9												
Хозяйственная секция	Пихта													
Всего включено в расчет	4690	968,1	188	48,2	324	80,8	1315	314,7	1088	224,2	1775	300,2		
Средний процент выборки от общего запаса		24		40		35		30		20		15		
Запас, вырубаемый за 1 прием		231,8		19,3		28,3		94,4		44,8		45,0		
Средний период повторяемости		30												
Ежегодная расчетная лесосека:														
корневой	154	7,7												
ликвид		6,7												
деловая		5,2												
Хозяйственная секция	Лиственница 3 бонитета и выше													
Всего включено в расчет	121	50,9					54	26,1	19	8,1	48	16,7		
Средний процент выборки от общего запаса		23						30		20		15		
Запас, вырубаемый за 1 прием		11,9						7,8		1,6		2,5		
Средний период повторяемости		30												
Ежегодная расчетная лесосека:														
корневой	4	0,4												
ликвид		0,3												
деловая		0,2												
Хозяйственная секция	Лиственница 4 бонитета и ниже													
Всего включено в расчет	85	10,8							69	9,4	16	1,4		
Средний процент выборки от общего запаса		19								20		15		
Запас, вырубаемый за 1 прием		2,1								1,9		0,2		
Средний период повторяемости		30												
Ежегодная расчетная лесосека:														
корневой	4	0,1												
ликвид														
деловая														
Итого по Лиственнице														
Всего включено в расчет	206	61,7					54	26,1	88	17,5	64	18,1		
Средний процент выборки от общего запаса		23						30		20		15		
Запас, вырубаемый за 1 прием		14,0						7,8		3,5		2,7		
Средний период повторяемости		30												
Ежегодная расчетная лесосека:														
корневой	8	0,5												
ликвид		0,3												
деловая		0,2												
Итого по хвойным														
Всего включено в расчет	7940	1772,7	203	53,8	332	83,9	1524	390,9	2219	506	3662	738,1		
Средний процент выборки от общего запаса		15,6		40		35		30		20		15		
Запас, вырубаемый за 1 прием		380,0		21,5		29,4		117,3		101,1		110,7		
Средний период повторяемости		30												
Ежегодная расчетная лесосека:														
корневой	262	12,6												
ликвид		10,8												
деловая		8,3												
Хозяйственная секция	Береза													
Всего включено в расчет	754	51,9					290	20,9	307	19,9	157	11,1		
Средний процент выборки от общего запаса		23						30		20		15		
Запас, вырубаемый за 1 прием		12,0						6,3		4,0		1,7		
Средний период повторяемости		30												
Ежегодная расчетная лесосека:														
корневой	25	0,4												
ликвид		0,3												
деловая		0,2												
Итого по мягколиственным														
Всего включено в расчет	754	51,9					290	20,9	307	19,9	157	11,1		
Средний процент выборки от общего запаса		23						30		20		15		
Запас, вырубаемый за 1 прием		12,0						6,3		4,0		1,7		
Средний период повторяемости		30												
Ежегодная расчетная лесосека:														
корневой	25	0,4												
ликвид		0,3												
деловая		0,2												
Итого по эксплуатационным лесам														
Всего включено в расчет	8694	1824,6	203	53,8	332	83,9	1814	411,8	2526	525,9	3819	749,2		
Средний процент выборки от общего запаса		21		40		35		30		20		15		
Запас, вырубаемый за 1 прием		392,0		21,5		29,4		123,6		105,1		112,4		
Средний период повторяемости		30												
Ежегодная расчетная лесосека:														
корневой	287	13												
ликвид		11,1												
деловая		8,5												
Итого по выборочным рубкам														
Всего включено в расчет	121512	24227,2	414	137,6	1401	388,5	8798	2274,8	18525	4567	33196	7494,5	59178	9364,8
Средний процент выборки от общего запаса		9												
Запас, вырубаемый за 1 прием		2147,1		46,6		105,7		496,2		711,3		787,3		
Средний период повторяемости		30												
Ежегодная расчетная лесосека:														
корневой	2079	71,6												
ликвид		61,9												
деловая		44,8												
в том числе по хвойным														
Всего включено в расчет	107875	21653,7	378	126,8	730	214,8	4676	1379,9	14524	3824,7	30335	7021,1	57232	9086,4
Средний процент выборки от общего запаса		8												
Запас, вырубаемый за 1 прием		1758,8		43,4		62,2		315,0		598,9		739,3		
Средний период повторяемости		30												
Ежегодная расчетная лесосека:														

Показатели	Всего		В том числе по полнотам											
			1,0		0,9		0,8		0,7		0,6		0,5-0,3	
	га	тыс.м³	га	тыс.м³	га	тыс.м³	га	тыс.м³	га	тыс.м³	га	тыс.м³	га	тыс.м³
корневой	1687	58,6												
ликвид		50,7												
деловая		38,9												
в том числе по мягколиственным														
Всего включено в расчет	13637	2573,5	36	10,8	671	173,7	4122	894,9	4001	742,3	2861	473,4	1946	278,4
Средний процент выборки от общего запаса														
Запас, вырубаемый за 1 прием		388,3		3,2		43,5		181,2		112,4		48,0		
Средний период повторяемости		30												
Ежегодная расчетная лесосека:														
корневой	392	13												
ликвид		11,2												
деловая		5,9												

Таблица 7

Расчетная лесосека по сплошным рубкам спелых перестойных лесных насаждений

\	Земли, покрытые лесной растительность, га	В том числе по группам возраста						Запас спелых и перестойных лесных насаждений, тыс. м³	Средний запас на 1 га эксплуатационного фонда, м³	Средний прирост корневой массы, тыс. м³	Возраст рубки	Исчисленные расчетные лесосеки, га				Рекомендуемая к принятию расчетная лесосека					Число лет использования эксплуатационного фонда	Предполагаемый остаток насаждений, га	
		молодняки	средневозрастные		приспевающие	спелые и перестойные					класс возраста	равномерного пользования	2-я возрастная	1-я возрастная	интегральная	площадь, га	корневой запас, тыс. м3	в ликвиде				приспевающих	спелых и перестойных
			всего	включено в расчет		всего	в том числе перестойные											всего	в том числе деловой	% деловой от ликвида			
1	2	3	4	5	6	7	8	9	10	11	12	13	14	15	16	17	18	19	20	21	22	23	24
Сплошные рубки																							
Хвойные																							
Сосна 3 класса бонитета и выше																							
	355172	99098	100705	65074	19268	136101	83595	42100,2	309	831,1	101	3517	3674	3884	3782	3517	1086,8	956,4	746,0	78	39	42171	110565
											6												
Сосна 4 класса бонитета и ниже																							
	117723	28898	42994	8007	11668	34163	20984	7276,4	213	176,3	121	973	897	1146	1056	897	191,1	168,2	131,2	78	38	9838	31027
											7												
итого по Сосне																							
	472895	127996	143699	73081	30936	170264	104579	49376,6	290	1007,4		4490	4571	5030	4838	4414	1277,9	1124,6	877,2	78	39	52009	141592
Ель	164151	19648	23163	12224	11897	109443	56670	19480,9	178	224,0	101	1625	2226	3034	2364	1625	289,3	251,7	188,8	75	67	12061	99142
											6												
Пихта	127885	9568	35608	14716	9138	73571	30348	15597,1	212	220,7	101	1266	1624	2068	1744	1266	268,4	233,5	179,8	77	58	11927	65480
											6												
Лиственница 3 класса бонитета и выше																							
	243628	32308	53069	18472	20507	137744	87936	33026,9	240	508,7	101	2412	2945	3956	3223	2412	578,9	480,5	355,6	74	57	19490	123878
											6												
Лиственница 4класса бонитета и ниже																							
	267310	33746	121435	24618	18475	93654	59788	13484,1	144	314,1	121	2209	2279	2803	2645	2209	318,1	264,0	195,4	74	42	21547	80802
											7												
итого по Лиственнице:																							
	510938	66054	174504	43090	38982	231398	147724	46511	201	822,8		4621	5224	6759	5868	4621	897,0	744,5	551,0	74	52	41037	204680
Мягколиственные																							
Берёза	277009	27365	112412	39613	39254	97978	29424	14892,7	152	532,7	61	4541	5895	6862	6402	4541	690,2	600,5	318,3	53	22	39613	91822
											7												
Осина	73800	4380	9832	6600	14925	44663	25350	10138,5	227	230,5	51	1447	2206	2979	2214	1447	328,5	285,8	148,6	52	31	6600	45118
											6												
Всего	1626678	255011	499218	189324	145132	727317	394095	155996,8	214	3038,1		17990	21746	26732	23430	17914	3751,3	3240,6	2263,7	70	42	163247	647834
в том числе хвойных:																							
	1275869	223266	376974	143111	90953	584676	339321	130965,6	224	2274,9		12002	13645	16891	14814	11926	2732,6	2354,3	1796,8	76	48	117034	510894
мягколиственных:																							
	350809	31745	122244	46213	54179	142641	54774	25031,2	175	763,2		5988	8101	9841	8616	5988	1018,7	886,3	466,9	53	25	46213	136940

Расчетная лесосека (ежегодный допустимый объем изъятия древесины) для осуществления рубок средневозрастных, приспевающих, спелых, перестойных лесных насаждений при уходе за лесами

Таблица 8

Расчетная лесосека (ежегодный допустимый объем изъятия древесины) средневозрастных, приспевающих, спелых, перестойных лесных насаждений при уходе за лесами

№ п/п	Показатели	Ед. изм.	Виды ухода за лесом						Итого
			прореживание	проходные рубки	рубки обновления	рубкипереформирования	рубки реконструкции	рубка единичных деревьев	
Порода - Сосна									
1	Выявленный фонд по лесоводственным требованиям	га	674	5884	140				6698
		тыс. м³	35,0	383,5	10				428,5
2	Срок повторяемости	лет	10	20	10				
3	Ежегодный размер пользования:								
	площадь	га	67	294	14				375
	Вырубаемый запас: корневой	тыс. м³	3,5	19,2	1,0				23,7
	ликвидный	-«-	2,6	13,9	0,9				17,4
	деловой	-«-	1,6	11,0	0,5				13,1
Порода - Лиственница									
1	Выявленный фонд по лесоводственным требованиям	га	421	2883					3304
		тыс. м³	18,1	156,9					175
2	Срок повторяемости	лет	10	20					
3	Ежегодный размер пользования:								
	площадь	га	42	144					186
	Вырубаемый запас: корневой	тыс. м³	1,8	7,8					9,6
	ликвидный	-«-	1,1	6,2					7,3
	деловой	-«-	0,5	4,9					5,4
Порода – Кедр									
1	Выявленный фонд по лесоводственным требованиям	га	3202	89491					92693
		тыс. м³	176,7	5371,9					5548,6
2	Срок повторяемости	лет	10	20					
3	Ежегодный размер пользования:								
	площадь	га	320	4475					4795
	Вырубаемый запас: корневой	тыс. м³	17,7	268,6					286,3
	ликвидный	-«-	11,7	196,6					208,3
	деловой	-«-	7,6	168,0					175,6
Порода – Ель									
1	Выявленный фонд по лесоводственным требованиям	га	6	63					69
		тыс. м³	0,1	3,8					3,9
2	Срок повторяемости	лет	10	15					
3	Ежегодный размер пользования:								
	площадь	га	1	4					5
	Вырубаемый запас: корневой	тыс. м³		0,3					0,3
	ликвидный	-«-		0,2					0,2
	деловой	-«-		0,2					0,2

№ п/п	Показатели	Ед. изм.	Виды ухода за лесом						Итого
			прореживание	проходные рубки	рубки обновления	рубкипереформирования	рубки реконструкции	рубка единичных деревьев	
Порода - Пихта									
1	Выявленный фонд по лесоводственным требованиям	га	117	71					188
		тыс. м³	5,1	3,6					8,7
2	Срок повторяемости	лет	10	15					25
3	Ежегодный размер пользования:								
	площадь	га	12	5					17
	Вырубаемый запас: корневой	тыс. м³	0,5	0,2					0,7
	ликвидный	-«-	0,3	0,2					0,5
	деловой	-«-	0,2	0,2					0,4
Хвойные - всего									
1	Выявленный фонд по лесоводственным требованиям	га	4420	98392	140				102952
		тыс. м³	235	5919,7	10				6164,7
2	Срок повторяемости	лет	10	20	10				
3	Ежегодный размер пользования:								
	площадь	га	442	4922	14				5378
	Вырубаемый запас: корневой	тыс. м³	23,5	296,1	1,0				320,6
	ликвидный	-«-	15,7	217,1	0,9				233,7
	деловой	-«-	9,9	184,3	0,5				194,7
Всего по лесничеству									
1	Выявленный фонд по лесоводственным требованиям	га	4420	98392	140				102952
		тыс. м³	235	5919,7	10				6164,7
2	Срок повторяемости	лет	10	20	10				
3	Ежегодный размер пользования:								
	площадь	га	442	4922	14				5378
	Вырубаемый запас: корневой	тыс. м³	23,5	296,1	1,0				320,6
	ликвидный	-«-	15,7	217,1	0,9				233,7
	деловой	-«-	9,9	184,3	0,5				194,7

Расчетная лесосека (ежегодный допустимый объем изъятия древесины) определена с учетом нормативных требований, отраженных в Правилах ухода за лесами, утвержденных приказом Минприроды России от 22.11.2017 г. № 626.

Изменение величины расчетной лесосеки (ликвидного запаса) для осуществления рубок средневозрастных, приспевающих, спелых, перестойных лесных насаждений при уходе за лесами в настоящем лесохозяйственном регламенте по сравнению с ее величиной в действующем ранее лесохозяйственном регламенте (с 232,8 тыс. м³, до 233,7 тыс. м³, в том числе по хвойному хозяйству с 232,8 тыс. м³, до 233,7 тыс. м³) связано с уточнением лесничествами фонда рубок ухода за лесами; включением в перечень видов ухода за лесами таких видов рубок, как: рубки обновления (которых ранее не было).

На незакрепленной территории проведение мероприятий по уходу за лесами будет осуществляться по материалам натурных обследований (до проведения лесоустройства), в пределах расчетной лесосеки по лесничеству.

Показатели (параметры) рубок ухода в средневозрастных, приспевающих, спелых, перестойных лесных насаждениях приведены в «Правилах ухода за лесами», утвержденных приказом Минприроды России от 22.11.2017 г. № 626.

Показатели рубок ухода по каждой породе с указанием типов условий местопроизрастания, групп насаждений по составу до ухода, классов бонитетов, минимальной сомкнутости полога после ухода, проценту выборки по числу деревьев или массе приведены в таблице Б1.

Классы бонитетов, в нормативах режима рубок ухода в насаждениях основных лесообразующих пород по группам типов леса при вырубке средневозрастных насаждений, Правилами ухода за лесами Верхнеленского таежного района и Восточно-Сибирского таёжного мерзлотного района, не отражены. Для насаждений, произрастающих в указанных в таблице Б1 группах типов леса для этих районов, характерными являются 1-4 классы бонитетов.

Таблица Б1

Нормативы рубок, проводимых в целях ухода за лесными насаждениями

Состав лесных насаждений до рубки	Группа типов леса	Рубки прореживания: минимальная сомкнутость до ухода после ухода	Рубки прореживания: интенсивность в % по запасу повторяемость, лет	Проходные рубки: минимальная сомкнутость до ухода после ухода	Проходные рубки: интенсивность в % по запасу повторяемость, лет	Целевой состав к возрасту рубки (спелости)
Верхнеленский лесной таёжный район						
Лиственные с долей сосны и лиственницы до 3 единиц состава	Орляковая, крупнотравная, разнотравная, травяно-зеленомошная, вейниковая	0,7 0,5	35-40 20	Не проводят		7С3Б, Ос 7Л,3Б, Ос
Смешанные с долей сосны и лиственницы 4-6 единиц состава	Разнотравная, рододендроново-брусничная, травяно-зеленомошная, зеленомошная	0,7 0,5	30-40 15	0,8 0,6	25-35 20	8Е2Б 8Л2Б, Ос
Чистые сосновые и лиственничные и с примесью лиственных до 3 единиц	Зеленомошная, брусничная, рододендроново-зеленомошная, сухотравная	0,8 0,6	20-30 10	0,9 0,7	10-20 15	9С1Б 9Л1Б, Ос
Сложные (береза и другие) с кедром под пологом	Травяно-зеленомошная, вейниковая, разнотравная, зеленомошная	0,8 0,6	20-30 10	Не проводят		6К4Ос, Б
Смешанные (береза и другие) с кедром до 4 единиц состава	Зеленомошная, разнотравная, травяно-зеленомошная	0,7 0,6	25-30 15	0,7 0,5	20-30 20	7К3Б, Ос
С преобладанием кедра (5 единиц состава и более)	Зеленомошная, разнотравная, бадановая, моховая	0,8 0,6	25-30 15	0,8 0,6	20-30 20	9К1Б, Ос
Сложные (лиственные с елью и пихтой под пологом)	Вейниковая, крупнотравная, разнотравная, травяно-зеленомошная	0,7 0,5	25-30 15	Не проводят		6Е4Б, Ос 7П3Б, Ос
Смешанные с елью и пихтой до 5 единиц состава	Травяно-зеленомошная, зеленомошная	0,8 0,6	25-35 15	0,8 0,6	20-30 20	8Е, П, 2Б, Ос
С преобладанием ели и пихты (6 единиц состава и более)	Травяно-зеленомошная зеленомошная	0,8 0,6	20-30 20	0,8 0,6	20-25 20	8Е, П, 2Ос, Б
Чистые березовые и осиновые	Крупнотравная, папоротниковая, вейниковая, разнотравная, травяно-зеленомошная зеленомошная	0,8 0,6	20-30 10	0,8 0,6	20-30 15	10Б 10Ос
Березовые и осиновые с редкой примесью хвойных		0,7 0,5	30-40 10	0,8 0,6	20-30 20	8Б2Хвойн. 7Ос3Хвойн.
Восточно-Сибирский таёжный мерзлотный район						
Лиственные с долей сосны и лиственницы до 3 единиц состава	Зеленомошная, травяно-зеленомошная, багульниково-зеленомошная	0,7 0,6	30-40 12-15	Не проводятся		6-8 Лц 2-4 Б Ос
Смешанные с долей сосны и лиственницы 4-6 единиц состава	Кустарничковая, багульниково-зеленомошная, зеленомошная	0,7 0,6	30-40 10-12	0,8 0,7	20-30 15-20	7-9 Лц 1-3 Б Ос
Лиственничники чистые и с примесью лиственных до 3-х единиц состава	Кустарничковая, багульниково-зеленомошная, лишайниковая, моховая	0,8 0,7	20-30 12-15	0,8 0,7	20-30 20-25	8-10 Лц 0-2Б Ос

Примечания:

1. Исходный состав в графе 1 для всех видов рубок ухода за лесными насаждениями, до проходных рубок.

2. Максимальный процент интенсивности рубок приведен для насаждений сомкнутостью (полнотой) 1,0. При меньших показателях сомкнутости (полноты), наличии опасности резкого снижения устойчивости и других неблагоприятных условиях, а также при проведении ухода на участках с сетью технологических коридоров интенсивность рубки соответственно снижается.

Повышение интенсивности может допускаться при прорубке технологических коридоров на 5–7% по запасу и необходимости удаления большого количества нежелательных деревьев.

3. В насаждениях 3-й группы по составу (лиственно-еловых), начиная с возраста прореживаний, при необходимости и экономической возможности ведутся рубки переформирования этих насаждений в хвойные.

В группе типов леса ельники приручьевые (производные группы типов леса: березняки и осинники приручейно-крупнотравные) рубки переформирования не ведутся, такие насаждения относятся к соответствующим лиственным хозяйственным секциям.

Расчетная лесосека (ежегодный допустимый объём изъятия древесины) при всех видах рубок

Таблица 9

Расчетная лесосека (ежегодный допустимый объём изъятия древесины) при всех видах рубок

площадь-га, запас-тыс. м³

Хозяйства	Ежегодный допустимый объем изъятия древесины														
	при рубке спелых и перестойных лесных насаждениях			при рубке лесных насаждений при уходе за лесом			при рубке поврежденных и погибших лесных насаждений			при рубке лесных насаждений на лесных участках, предназначенных для строительства, реконструкции и эксплуатации объектов лесной, лесоперерабатывающей инфраструктуры и объектов, не связанных с созданием лесной инфраструктуры			всего		
	площадь	запас: ликвидный	запас: деловой	площадь	запас: ликвидный	запас: деловой	площадь	запас: ликвидный	запас: деловой	площадь	запас: ликвидный	запас: деловой	площадь	запас: ликвидный	запас: деловой
Хвойные	13613	2405,0	1835,7	5378	233,7	194,7	2451	514,6	449,0	128	15,8	12,7	21570	3169,1	2492,1
Твердолиственные	-	-	-	-	-	-	-		-	-	-	-	-	-	-
Мягколиственные	6380	897,5	472,8	-	-	-	-	-	-	67	4,9	3,0	6447	902,4	475,8
Итого	19993	3302,5	2308,5	5378	233,7	194,7	2451	514,6	449,0	195	20,7	15,7	28017	4071,5	2967,9

Подробные сведения об объёмах рубок в разрезе преобладающих пород приведены:

при рубке спелых и перестойных лесных насаждений – в таблицах 6 и 7;

при рубке лесных насаждений при уходе за лесом – в таблице 8;

при рубке поврежденных и погибших лесных насаждений – в таблице 15.

Проектируемые объемы строительства противопожарных лесных дорог, разрубки квартальных просек и граничных линий, создания противопожарных разрывов приведены в таблице Б36.

Ежегодный допустимый объем изъятия древесины при всех видах рубок составляет 4071,5 тыс. м³ ликвидной древесины, на площади 28017 га. Удельный вес рубок спелых и перестойных насаждений составляет 81 %, рубок ухода (вместе с рубкой единичных деревьев) – 6 %, при рубке поврежденных и погибших лесных насаждений – 13 %. При рубке лесных насаждений, связанной с созданием объектов лесной инфраструктуры объём заготовки древесины составит менее 1 % от общего объёма древесины, вырубаемой при всех видах рубок.

Распределение ежегодного возможного размера использования лесом по всем видам рубок по способам рубок следующее:

сплошные рубки – 3723,4 тыс. м³ ликвидной древесины,

выборочные рубки – 348,1 тыс. м³ ликвидной древесины.

Заготовка гражданами древесины для собственных нужд регламентируется статьей 30 ЛК РФ и законом Иркутской области от 10.11.2011 г. № 109-оз «О порядке и нормативах заготовки гражданами древесины для собственных нужд в Иркутской области».

Возрасты рубок

Возрасты рубок в спелых и перестойных насаждениях лесничества (таблица 10) приняты в соответствии с приказами Федерального агентства лесного хозяйства от 09.04.2015 г. № 105 «Об установлении возрастов рубок».

Таблица 10

Возрасты рубок

Виды целевого назначения лесов, в т. ч. категории защитных лесов	Хозсекции и входящие в них преобладающие породы	Классы бонитета	Возрасты рубок, лет
1	2	3	4
Верхнеленский таежный лесной район, Восточно-Сибирский таёжный мерзлотный район			
1.Защитные леса: Леса, выполняющие функции защиты природных и иных объектов: - защитные полосы лесов, расположенные вдоль железнодорожных путей общего пользования, федеральных автомобильных дорог общего пользования, автомобильных дорог общего пользования, находящихся в собственности субъектов Российской Федерации - зеленые зоны Ценные леса: - нерестоохранные полосы лесов - леса орехово-промысловых зон - противоэрозионные леса	Сосна	3 и выше	121-140
		4 и ниже	141-160
	Лиственница	3 и выше	121-140
		4 и ниже	141-160
	Кедровый стланик	Все бонитеты	121-140
	Ель	все бонитеты	121-140
	Пихта	все бонитеты	121-140
	Кедр	все бонитеты	241-280
	Береза	все бонитеты	71-80
	Осина, тополь, чозения	все бонитеты	61-70
	Ива древовидная	все бонитеты	51-60
	Ива кустарниковая	все бонитеты	5
1. Эксплуатационные леса 2. Резервные леса	Сосна	3 и выше	101-120
		4 и ниже	121-140
	Лиственница	3 и выше	101-120
		4 и ниже	121-140
	Кедровый стланик	все бонитеты	101-120
	Ель	все бонитеты	101-120
	Пихта	все бонитеты	101-120
	Кедр	все бонитеты	201-240
	Береза	все бонитеты	61-70
	Осина, тополь, чозения	все бонитеты	51-60
	Ива древовидная	все бонитеты	41-50
	Ива кустарниковая	все бонитеты	5

Процент (интенсивность) выборки древесины с учетом полноты древостоя, состава

Информация об интенсивности выборки древесины приведена в таблице Б2. «Параметры заготовки древесины».

Размеры лесосек

Информация о размерах лесосек приведена в таблице Б2 «Параметры заготовки древесины».

Сроки примыкания лесосек

Информация о сроках примыкания лесосек приведена в таблице Б2 «Параметры заготовки древесины».

Количество зарубов

Информация о количестве зарубов приведена в таблице Б2 «Параметры заготовки древесины».

Сроки повторяемости рубок

Информация о сроках повторяемости рубок приведена в таблице Б2 «Параметры заготовки древесины».

Основные параметры использования лесов для заготовки древесины в спелых и перестойных насаждениях приведены в Правилах заготовки древесины и особенностей заготовки древесины в лесничествах, лесопарках, указанных в статье 23 Лесного кодекса Российской Федерации, утвержденных приказом Минприроды России от 13.09.2016 № 474 (далее Правилами) и в Особенностях использования, охраны, защиты, воспроизводства лесов, расположенных в водоохранных зонах, лесов, выполняющих функции защиты природных и иных объектов, ценных лесов, а также лесов, расположенных на особо защитных участках лесов, утвержденных приказом Рослесхоза от 14.12.2010 г. № 485.

При выполнении лесосечных работ необходимо руководствоваться приказом Минприроды России от 27.06.2016 № 367 «Об утверждении видов лесосечных работ, порядка и последовательности их проведения, формы технологической карты лесосечных работ, формы акта осмотра лесосеки и порядка осмотра лесосеки».

Заготовка древесины при рубках спелых, перестойных лесных насаждений осуществляется с соблюдением следующих основных требований: процента (интенсивности) выборки древесины с учетом полноты древостоя, состава; размеров лесосек (ширины и площади лесосек), сроков примыкания лесосек, количества зарубов, сроков повторяемости рубок и иных параметров.

Таблица Б2

Параметры заготовки древесины

№ п/п	Параметры заготовки древесины	Защитные леса	Эксплуатационные леса	Защитные леса	Эксплуатационные леса
		Восточно-Сибирский таёжный мерзлотный лесной район		Верхнеленский таёжный лесной район	
1.	Формы рубок - Сплошные и выборочные				
2.	2.1.Максимальная интенсивность выборочных рубок:				
	добровольно-выборочные рубки	30%	40%	30	40
	группо-выборочные рубки	30%	40%	25	35
	2.2. Процент (интенсивность) выборки древесины с учетом полноты древостоя, состава (для добровольно-выборочных и группово-выборочных рубок):				
	Для всех древостоев, независимо от его состава при полноте древостоя:				
	1,0	30%	40%	30%	40%
	0,9	25%	35%	25%	35%
	0,8	20%	30%	20%	30%
	0,7	15%	20%	15%	20%
	0,6	10%	15%	10%	15%
	0,5 и ниже	Рубки не планируются		Рубки не планируются	
3.	Предельная площадь лесосек выборочных рубок, га				
	добровольно-выборочные рубки	15	30	25	50
	группово-выборочные рубки	15	30	25	50
4.	Предельная площадь лесосек сплошных рубок, (га)				
	сосна, лиственница	-	40	-	50
	ель, пихта	-	20	-	40
	мягколиственные	-	20	-	50

№ п/п	Параметры заготовки древесины	Защитные леса	Эксплуатационные леса	Защитные леса	Эксплуатационные леса
		Восточно-Сибирский таёжный мерзлотный лесной район		Верхнеленский таёжный лесной район	
5.	Предельная ширина лесосек сплошных рубок (м)				
	сосна, лиственница	-	400	-	500
	ель, пихта	-	200	-	400
	мягколиственные	-	200	-	500
6.	Сроки примыкания (лет)				
	сосна, лиственница	-	5	-	5
	ель, пихта	-	5	-	5
	мягколиственные	-	2	-	2
7.	Количество зарубов в расчете на 1 км при ширине (протяжённости) лесосек:				
	до 50 м	-	не более 4	-	не более 4
	51-150 м	-	не более 3	-	не более 3
	151-250 м	-	не более 2	-	не более 2
	251м и более	-	1	-	1
8	Срок повторяемости рубок (для добровольно-выборочных и группово-выборочных рубок), лет	30	30	30	30
9	Общая площадь под погрузочными пунктами, производственными и бытовыми объектами должна составлять от общей площади лесосеки:				
	на лесосеках площадью более 10 га				
	при сплошных рубках	-	не более 5%	-	не более 5%
	при выборочных рубках	не более 3%	не более 3%	не более 3%	не более 3%
	На лесосеках площадью 10 га и менее				
	При сплошных рубках с последующим возобновлением	-	0,4	-	0,4
	При сплошных рубках с предварительным возобновлением	-	0,3	-	0,3
	при постепенных рубках	0,3	0,3	0,3	0,3
	при выборочных рубках	0,25	0,25	0,25	0,25
	На лесосеках сплошных рубок площадью более 10 га для создания межсезонных запасов древесины общая площадь погрузочных пунктов, производственных и бытовых площадок:				
	без повреждения почвы	-	не более 15% от площади лесосеки	-	не более 15% от площади лесосеки
	с повреждением почвы	-	не более 3% от площади лесосеки	-	не более 3% от площади лесосеки
	На лесосеках сплошных рубок с последующим искусственным лесовосстановлением	-	общая площадь погрузочных пунктов, производственных и бытовых площадок не ограничена	-	общая площадь погрузочных пунктов, производственных и бытовых площадок не ограничена
10	Общая площадь трасс волоков и дорог (в % от площади лесосеки):				
	при сплошных рубках	-	не более 20%	-	не более 20%
	при выборочных рубках	Не более 15%		Не более 15 %	
	при сплошных рубках с применением многооперационной техники	-	допускается увеличение площади под волоками до 30%	-	допускается увеличение площади под волоками до 30%
	в равнинных лесах, при сплошных рубках без сохранения подроста в условиях типов леса, где минерализация поверхности почвы имеет положительное значение для лесовосстановления	-	площадь волоков и дорог не ограничивается	-	площадь волоков и дорог не ограничивается
	На лесосеках сплошных рубок с последующим искусственным лесовосстановлением	-	площадь трасс волоков и дорог не ограничивается	-	площадь трасс волоков и дорог не ограничивается
11	Ширина трасс волоков для самоходных канатных установок, м	не более 10		не более 10	

Рубки лесных насаждений осуществляются в форме выборочных рубок или сплошных рубок.

Выборочными рубками являются рубки, при которых на соответствующих землях или земельных участках вырубается часть деревьев и кустарников (часть 2 статьи 17 Лесного кодекса Российской Федерации).

Сплошными рубками признаются рубки, при которых на соответствующих землях или земельных участках вырубаются лесные насаждения с сохранением для воспроизводства лесов отдельных деревьев и кустарников или групп деревьев и кустарников (часть 3 статьи 17 Лесного кодекса Российской Федерации).

Выборочные рубки. Выборочные рубки спелых, перестойных лесных насаждений проводятся с интенсивностью, обеспечивающей формирование устойчивых лесных насаждений из второго яруса и подроста главных (целевых) пород. В этом случае проводится рубка части спелых и перестойных деревьев с сохранением второго яруса и подроста.

Ко второму ярусу относится часть деревьев древостоя, высота которых составляет от 0,5 до 0,8 высоты первого яруса. Отставшие в росте (старые) деревья первого яруса не относятся ко второму ярусу и подросту.

В лесах Казачинско-Ленского лесничества правилами заготовки древесины допускается проведение добровольно-выборочных и группово-выборочных рубок.

При добровольно-выборочных рубках равномерно по площади вырубаются в первую очередь поврежденные, перестойные, спелые с замедленным ростом деревья, при условии обеспечения воспроизводства древесных пород, сохранения защитных и средообразующих свойств леса. Полнота древостоя после проведения данного вида выборочных рубок лесных насаждений не должна быть ниже 0,5.

Группово-выборочные рубки ведутся в лесных насаждениях с группово-разновозрастной структурой, при которых вырубаются перестойные и спелые деревья, группами в соответствии с их размещением по площади лесосеки. Площадь вырубаемых групп составляет от 0,01 до 0,5 гектара.

Период повторяемости при выборочных рубках составляет 30 лет.

В насаждениях с полнотой 0,3 – 0,5 в защитных лесах выборочные рубки деревьев, достигших возраста спелости, не планируются. Они станут возможны только после формирования второго яруса с полнотой не ниже 0,5 за счёт сохранённого подроста или предварительного искусственного возобновления.

Сроки примыкания лесосек при выборочных рубках спелых, перестойных лесных насаждений не устанавливаются.

В случае примыкания лесосек выборочных рубок спелых, перестойных лесных насаждений интенсивностью 30 процентов и более к лесосекам сплошных рубок спелых, перестойных лесных насаждений сроки примыкания устанавливаются такие же, как и для сплошных рубок спелых, перестойных лесных насаждений.

Сплошные рубки. К сплошным рубкам спелых, перестойных лесных насаждений относятся виды рубок: с предварительным лесовосстановлением (появление нового молодого поколения леса под пологом существующего древостоя) и с последующим лесовосстановлением (образование нового поколения леса после рубки спелого древостоя).

При проведении сплошных рубок спелых, перестойных лесных насаждений обязательным условием является обеспечение лесовосстановления способами, предусмотренными Правилами лесовосстановления, утвержденными приказом Минприроды России от 29 июня 2016 г. № 375.

Сплошные рубки спелых, перестойных лесных насаждений осуществляются с соблюдением параметров организационно-технических элементов рубок, к которым относятся: площадь и ширина лесосек, количество зарубов, направление рубки, направление лесосеки, сроки и способы примыкания лесосек.

Лесосеки сплошных рубок одного года рубки (зарубы) размещаются в установленном порядке на определенном расстоянии друг от друга в зависимости от ширины лесосеки и других условий. Количество зарубов устанавливается в расчете на 1 км. Между зарубами оставляются участки леса, шириной, кратной ширине лесосеки, установленной для этих насаждений.

Направление рубки характеризуется направлением, в котором каждая последующая лесосека примыкает к предыдущей лесосеке.

Размещение лесосек при проведении сплошных рубок осуществляется длинной стороной лесосеки перпендикулярно направлению преобладающих ветров.

Направление рубки в равнинных лесах устанавливается против преобладающих ветров.

В горных лесах направление рубки устанавливается вниз по склону, а рубка в пределах лесосеки ведется вверх по склону.

При трелевке (транспортировке) древесины канатными установками и летательными аппаратами допускается размещение лесосек длинной стороной вдоль склона с направлением рубки против преобладающих ветров.

В лесах, произрастающих в поймах рек, направление рубки устанавливается противоположным направлению течения реки.

Размещение лесосек в квартале или на лесном участке, отводимых в рубку в разные годы (примыкание), осуществляется с учетом срока (числа лет), по истечении которого проводится рубка на непосредственно примыкающей лесосеке.

Размещение лесосек в смежных кварталах (через просеку) в один год заготовки должно производиться с соблюдением организационно-технических параметров по ширине, длине лесосеки, и количеству зарубов. В случае, если размещение лесосек в смежных кварталах происходит в разные годы, то их размещение через просеку должно производиться с соблюдением установленных сроков примыкания, как по длинной, так и по короткой стороне лесосек.

Во всех лесах устанавливается непосредственное примыкание лесосек при сплошных рубках, как по короткой, так и по длинной стороне, а в лесах, произрастающих в поймах рек, - чересполосное примыкание лесосек.

При непосредственном примыкании очередная лесосека вырубается с учетом срока примыкания следом за предыдущей лесосекой.

При чересполосном примыкании очередная лесосека размещается через полосу леса шириной, равной предельной ширине лесосек.

Срок примыкания лесосек при сплошных рубках устанавливается, не считая года рубки, с учетом периодичности плодоношения древесных пород, обеспечения их успешного естественного восстановления лесов или условий создания лесных культур, сохранения экологических свойств лесов.

При искусственном восстановлении лесов на лесосеке или при сохранении подроста хозяйственно ценных пород (или при комбинированном, которое осуществляется за счет сочетания естественного и искусственного лесовосстановления) допускается установление срока примыкания по любой стороне лесосеки не менее двух лет.

Лицами, которым лесные участки предоставлены на праве постоянного (бессрочного) пользования или аренды, в уполномоченный орган заблаговременно до начала декларирования, подается информация для установления срока примыкания, с приложением документов, подтверждающих выполнение мероприятий (по искусственному лесовосстановлению или сохранении подроста хозяйственно ценных пород или комбинированному лесовосстановлению).

Лесотаксационные выделы, не превышающие по площади допустимые размеры лесосек, назначаются в рубку полностью, независимо от их фактической ширины, если они не примыкают к другим выделам со спелыми древостоями. Мелкие смежные лесотаксационные выделы могут объединяться в одну лесосеку в пределах установленных максимальных размеров лесосек.

Лесотаксационные выделы, расположенные среди неспелых лесных насаждений, превышающие установленные размеры лесосек менее чем в 1,5 раза, назначаются в рубку полностью.

В целях обеспечения рационального использования лесов, восстановления и поддержания естественной структуры лесных насаждений, утрачивающих свои средообразующие, водоохранные, санитарно-гигиенические, оздоровительные и иные полезные функции (перестойные и спелые осинники, тополевники и другие лесные насаждения вегетативного происхождения многократных генераций, а также погибшие насаждения, требующие по своему состоянию назначения сплошной санитарной рубки), - на лесных участках, предоставленных для заготовки древесины на правах аренды или постоянного (бессрочного) пользования, площади отдельных лесосек при сплошных рубках могут быть увеличены, но не более чем в 1,5 раза.

При заготовке древесины не допускается проведение рубок спелых, перестойных лесных насаждений с долей кедра три и более единицы в породном составе древостоя лесных насаждений.

При заготовке древесины в целях повышения биоразнообразия лесов на лесосеках могут сохраняться отдельные деревья в любом ярусе и их группы (старовозрастные деревья, деревья с дуплами, гнездами птиц, а также потенциально пригодные для гнездования и мест укрытия мелких животных).

В целях заготовки древесины проводится отвод части площади лесного участка, предназначенного в рубку (далее - лесосека), а также таксация лесосеки, при которой определяются количественные и качественные характеристики лесных насаждений и объем древесины, подлежащей заготовке.

При отводе лесосек устанавливаются и обозначаются на местности границы лесосек, отбираются и отмечаются деревья, предназначенные для рубки при проведении выборочных рубок.

В углу лесосеки, к которому произведена ее инструментальная привязка к квартальным просекам, таксационным визирам или другим постоянным ориентирам, устанавливается столб диаметром не менее 12 см и высотой над землей 1,3 м. На столбе делается надпись с указанием номера квартала и выдела (выделов), формы рубки лесных насаждений (сплошная рубка, выборочная рубка), года, на который запланирована рубка, номера лесосеки и ее эксплуатационная площадь в гектарах.

Для фиксации остальных углов лесосеки могут устанавливаться столбы произвольного диаметра без надписей или использоваться растущие деревья, на которых делаются соответствующие отметки (яркая лента, скотч, краска, затески).

Разработка лесосек без установления и обозначения на местности границы лесосек допускается при заготовке гражданами для собственных нужд в целях отопления сухостойной, ветровальной и буреломной древесины и очистке лесов от захламления. При этом на деревьях, подлежащих рубке, делаются отметки (яркая лента, скотч, краска, затески).

Отвод лесосек при всех формах рубок осуществляется в пределах лесного квартала.

Лесотаксационные выделы отводятся в рубку полностью, если площадь их не превышает предельные размеры лесосек, установленные, упомянутыми выше Правилами.

При рубке спелых, перестойных насаждений в эксплуатационных лесах в лесосеку могут включаться выделы приспевающих древостоев общей площадью менее 3 га.

В эксплуатационную площадь лесосек сплошных рубок при их отводе не включаются:

нелесные и не покрытые лесной растительностью лесные земли (болота, вырубки, прогалины и т.п.) независимо от их величины;

выделенные семенные куртины и полосы;

расположенные среди спелых древостоев участки молодняков, средневозрастных насаждений;

участки приспевающих лесных насаждений, находящиеся внутри выделов спелых и перестойных древостоев, площадью более 3 га;

участки природных объектов, имеющих природоохранное значение;

объекты биоразнообразия площадью более 0,1 га.

Допускается выделение неэксплуатационных участков по указанным критериям одновременно с осуществлением лесосечных работ в случаях, если они не были выделены при отводе лесосек. При этом в технологическую карту лесосечных работ вносятся соответствующие изменения.

Рубки ухода за лесами. Параметры использования лесов с целью заготовки древесины при проведении рубок ухода за лесами в средневозрастных, приспевающих, спелых и перестойных лесных насаждениях приведены в «Правилах ухода за лесами», утвержденными приказом Минприроды России от 22.11.2017 г. № 626.

Уход за лесами должен осуществляться с учетом требований законодательства Российской Федерации в области охраны окружающей среды, а также Правил заготовки древесины и особенностями заготовки древесины в лесничествах, лесопарках, указанных в статье 23 Лесного кодекса Российской Федерации, утвержденных приказом Минприроды России от 13 сентября 2016 г. № 474 с изменениями, внесенными приказом Минприроды России от 11 января 2017 г. № 5 Видов лесосечных работ, порядком и последовательностью их проведения, Правил пожарной безопасности в лесах, утвержденных постановлением Правительства Российской Федерации от 30 июня 2007 г. № 417, Правил санитарной безопасности в лесах, утвержденных постановлением Правительства Российской Федерации от 20 мая 2017 г. № 607 (далее – Правила санитарной безопасности), Особенностей использования, охраны, защиты, воспроизводства лесов, расположенных на особо охраняемых природных территориях, утвержденных приказом МПР России от 16 июля 2007 г. № 181 с изменениями, внесенными приказом МПР России от 12 марта 2008 г. № 54 Особенностей использования, охраны, защиты, воспроизводства лесов, расположенных в водоохранных зонах, лесов, выполняющих функции защиты природных и иных объектов, ценных лесов, а также лесов, расположенных на особо защитных участках лесов, утвержденных приказом Рослесхоза от 14 декабря 2010 г. № 485.

В лесах, расположенных на особо охраняемых природных территориях, уход за лесами проводится в соответствии с положением о соответствующей особо охраняемой природной территории.

В соответствии со статьей 64 Лесного кодекса Российской Федерации уход за лесами представляет собой осуществление мероприятий, направленных на повышение продуктивности лесов, сохранение их полезных функций (рубка части деревьев, кустарников, агролесомелиоративные и иные мероприятия).

Уход за лесами осуществляется в объемах по видам мероприятий, указанных в лесных планах субъектов Российской Федерации, лесохозяйственных регламентах лесничеств (лесопарков), в проектах освоения лесов.

Уход за лесами должен осуществляться лицами, использующими леса на основании договора аренды лесного участка, права постоянного (бессрочного) пользования лесным участком или безвозмездного пользования лесным участком, или органами государственной власти, органами местного самоуправления в пределах их полномочий, определенных в соответствии со статьями 81-84 Лесного кодекса Российской Федерации (далее – органы государственной власти, органы местного самоуправления), статьей 19 Лесного кодекса Российской Федерации.

К мероприятиям по уходу за лесами относятся рубки, проводимые в целях ухода за лесными насаждениями; агролесомелиоративные мероприятия; иные мероприятия, в том числе обновление лесных насаждений; переформирование лесных насаждений; реконструкция лесных насаждений; лесоводственно-лесозащитный уход за лесами; уход за лесовозобновлением, подростом и другими ценными компонентами насаждений (объектами ухода); рекреационно-ландшафтный уход за лесами; вспомогательные виды ухода за лесами; особые виды ухода за лесами.

Мероприятия по уходу за лесами осуществляются с учетом целевого назначения эксплуатационных лесов, категорий защитных лесов и особо защитных участков лесов.

В эксплуатационных лесах мероприятия по уходу за лесами направлены на повышение продуктивности лесов, получение высококачественной древесины и недревесных лесных ресурсов.

В эксплуатационных лесах уход ведется за целевыми древесными породами – искусственного и естественного происхождения, древесина которых наиболее востребована.

В защитных лесах и на особо защитных участках лесов мероприятия по уходу за лесами направлены на сохранение и восстановление средообразующих, водоохранных, защитных, санитарно-гигиенических, оздоровительных и полезных функций лесов.

Для защитных лесов и особо защитных участков лесов целевыми породами являются древесные породы, отвечающие целевому назначению защитных лесов и особо защитных участков лесов.

Рубки, проводимые в целях ухода за лесными насаждениями, осуществляются для достижения следующих результатов:

улучшение возрастной структуры и породного состава лесных насаждений;

повышение качества и устойчивости лесных насаждений;

сохранение и усиление защитных, водоохранных, санитарно-гигиенических свойств лесных насаждений;

поддержание и восстановление биологического разнообразия лесов;

повышение продуктивности насаждений (их ресурсного потенциала);

сокращение сроков выращивания технически спелой древесины;

рациональное использование ресурсов древесины.

В зависимости от возраста лесных насаждений и целей ухода за лесами осуществляются следующие виды рубок, проводимых в целях ухода за лесными насаждениями:

рубки осветления, направленные на улучшение породного и качественного состава молодняков и условий роста деревьев целевой или целевых древесных пород;

рубки прочистки, направленные на регулирование густоты лесных насаждений и улучшение условий роста деревьев целевой или целевых древесных пород, а также на продолжение формирования породного и качественного состава молодняков;

рубки прореживания, направленные на создание в лесных насаждениях благоприятных условий для формирования стволов и крон лучших деревьев;

проходные рубки, направленные на создание благоприятных условий роста лучших деревьев, увеличения их прироста, продолжения (завершения) формирования структуры насаждений;

рубки сохранения лесных насаждений, проводимые в спелых и перестойных древостоях в целях сохранения, поддержания их в состоянии эффективного выполнения целевых функций, накопления качественной древесины, увеличения плодоношения;

рубки обновления лесных насаждений, проводимые в перестойных древостоях, спелых и в утрачивающих целевые функции приспевающих древостоях с целью создания благоприятных условий для роста молодых перспективных деревьев, имеющихся в насаждении, появляющихся в связи с содействием возобновлению леса и проведением рубок лесных насаждений, проводимых в целях ухода за лесными насаждениями;

рубки переформирования лесных насаждений, проводимые в сформировавшихся средневозрастных и более старшего возраста древостоях с целью коренного изменения их состава, структуры, строения путем регулирования соотношения составляющих насаждение элементов леса и создания благоприятных условий роста деревьев целевых пород, поколений, ярусов;

рубки реконструкции, проводимые в целях удаления малоценных лесных насаждений или их частей для подготовки условий для проведения посадки, посева ценных лесообразующих пород, мер содействия естественному возобновлению леса;

ландшафтные рубки, направленные на формирование, сохранение, обновление, реконструкцию лесопарковых ландшафтов и повышение их эстетической, оздоровительной ценности и устойчивости;

рубки единичных деревьев, в том числе семенников, выполнивших свою функцию, должна осуществляться при рубках осветления, рубках прочистки, а также выполняться как отдельное мероприятие, если она не проводилась в процессе рубок осветления, рубок прочистки.

Рубки обновления, рубки переформирования, рубки реконструкции, рубки сохранения, ландшафтные рубки не проводятся в орехово-промысловых зонах и в лесных насаждениях с преобладанием кедра корейского.

Осуществление рубок обновления, переформирования, реконструкции лесных насаждений, расположенных на особо охраняемых природных территориях, допускается только в том случае, если их проведение установлено положением о данной особо охраняемой природной территории.

Возрастные периоды проведения различных видов рубок, проводимых в целях ухода за лесными насаждениями, приведены в таблице Б3, а нормативы рубок, проводимых в целях ухода за лесными насаждениями, для лесных районов приведены в таблице Б1.

Таблица Б3

Возрастные периоды проведения различных видов рубок, проводимых в целях ухода за лесными насаждениями

Виды рубок, проводимых в целях ухода за лесными насаждениями	Возраст лесных насаждений по преобладающим древесным породам, лет			
	сосна и лиственница	кедр	ель и пихта	береза и осина
Уход за молодняками (рубки осветления и рубки прочистки)	до 40	до 40	до 40	до 20
Рубки прореживания	41-60	41-80	41-60	21-40
Проходные рубки	более 60	более 80	более 60	более 40

Проведение проходных рубок должно прекращаться в лесных насаждениях хвойных и мягколиственных семенного и вегетативного происхождения за один класс возраста до установленного возраста рубки.

В кедровых лесах с классом возраста 40 лет проходные рубки должны вестись до 120-летнего возраста.

При осуществлении всех видов рубок, проводимых в целях ухода за лесными насаждениями, обеспечивается улучшение санитарного состояния лесных насаждений путем рубки усохших, сильно поврежденных и ослабленных деревьев, которые относятся к нежелательным в соответствии с пунктом 22 Правил ухода за лесами. Исключение составляют отдельные деревья или группы деревьев, подлежащие оставлению в качестве вспомогательных для сохранения устойчивости, биоразнообразия и других экологических целей, если они не являются источниками распространения опасной патологии и объектами повышения пожарной опасности, подлежащими обязательному удалению в соответствии с требованиями Правил санитарной безопасности в лесах и Правил пожарной безопасности в лесах.

Лесоводственная целесообразность осуществления рубок, проводимых в целях ухода за лесными насаждениями, устанавливается по следующим признакам: породный состав, полнота и густота древостоя, сомкнутость его полога, соотношение высот деревьев разных пород и категорий, размещение деревьев по площади.

В средневозрастных лесных насаждениях при рубках прореживания и проходных рубках определяющими признаками целесообразности их осуществления являются: полнота древостоя и сомкнутость полога, густота и состав древостоев, размещение деревьев по площади и в пологе леса.

Рубки, проводимые в целях ухода за лесными насаждениями, подразделяются по интенсивности: очень слабая – до 10 %; слабая – 11-20 %; умеренная – 21-30 %, умеренно-высокая – 31-40 %; высокая – 41-50 %; очень высокая – 51-70 %; исключительно высокая – 71-90 % с уходом за целевыми деревьями под пологом (доля деревьев целевых пород в насаждении может быть менее 10 % при достаточном количестве жизнеспособных растений).

Мероприятия по обновлению насаждений (рубка обновления и дополняющие ее мероприятия), осуществляются с содействием естественному лесовосстановлению или с посадкой целевых древесных пород в спелых и перестойных лесных насаждениях, утрачивающих полезные функции, либо в ослабленных, теряющих устойчивость, жизнеспособность приспевающих лесных насаждениях.

Мероприятия по обновлению лесных насаждений, под пологом которых нет или имеется недостаточное для формирования древостоя целевых пород количество молодых деревьев, в которых разреживание не обеспечивает естественное возобновление целевых древесных пород, осуществляются с посадкой растений целевых древесных пород под пологом разреженных до полноты 0,6 и ниже насаждений в срок не более 5 лет после рубки или на площадках и полосах в течение 1-2 лет после вырубки на них деревьев первого яруса. Последующие рубки, проводимые в целях ухода за лесными насаждениями, осуществляются на участке только после того, как на площадках или полосах сформируется сомкнутый молодняк. Подрост и подлесок нежелательных древесных пород, мешающие возобновлению и росту молодых деревьев целевых пород, должны быть вырублены.

В период между приемами рубки обновления должны проводиться: уход за подростом, разреживание или удаление подлеска, а также рубки осветления и рубки прочистки на полосах с удаленным верхним ярусом.

В эксплуатационных лесах рубки переформирования средневозрастных и приспевающих лесных насаждений с первым ярусом мягколиственных или нецелевых на данном участке пород и наличием подпологового жизнеспособного поколения целевых хвойных, твердолиственных и других пород (потенциальные ельники и потенциальные кедровники) осуществляются за 2-3 приема равномерной или чересполосной рубки с учетом состояния подпологового поколения и способности его адаптации при удалении верхнего яруса. Для сохранения недостаточно устойчивых при рубках древостоев на последний прием оставляется большая часть удаляемого древостоя (на 5-10 %) и устойчивые полосы шириной не менее верхней высоты древостоя.

В защитных лесах в целях повышения эффективности выполнения водоохранных, защитных и полезных функций, насаждения с древостоями лиственных пород в верхнем ярусе или их преобладанием, и наличием второго яруса из хвойных деревьев, а также жизнеспособного, перспективного хвойного подроста, переформировываются в целевые, с преобладанием хвойных пород (преимущественно ели) за один-два приема рубки с учетом устойчивости разреживаемого древостоя. При этом общая сомкнутость крон разреживаемого древостоя и освобождаемого из-под полога поколения хвойных не должна быть менее 0,7.

Мероприятия по переформированию одновозрастных смешанных по составу хвойно-лиственных насаждений в разновозрастные (условно и абсолютно разновозрастные с количеством возрастных поколений леса соответственно не менее 3-4) осуществляются за 3-4 приема рубки, проводимые в целях ухода за лесными насаждениями, интенсивностью 25-30 % по запасу с периодом повторения 0,6-1,0 класса возраста. Указанные мероприятий проводятся в приспевающих насаждениях с преобладанием малоценных недолговечных мягколиственных пород, которые вырубаются в первые приемы по мере их старения, при этом хвойные лесные насаждения не подлежат рубке.

Мероприятия по реконструкции лесных насаждений в эксплуатационных лесах должны проводиться с целью замены малопроизводительных и низкокачественных древостоев (низкополнотных, неудовлетворительного состава, низкотоварных) древостоями целевых пород.

В защитных лесах мероприятия по реконструкции лесных насаждений должны проводиться с целью замены лесных насаждений, утрачивающих свои средообразующие, водоохранные, санитарно-гигиенические, оздоровительные и иные полезные функции, на лесные насаждения, обеспечивающие сохранение целевого назначения защитных лесов и выполняемых ими полезных функций.

Мероприятия по реконструкции лесных насаждений не проводятся в лесных насаждениях, произрастающих на склонах крутизной выше 20 градусов, а также в лесах, расположенных в лесотундровых зонах, в нерестоохранных полосах лесов.

Мероприятия по реконструкции лесных насаждений должны осуществляться путем полной (сплошной), частичной, а также неполной вырубки малоценного древостоя за один или несколько приемов с полным или неполным, дополняющим сохраненную часть насаждения, лесовосстановлением.

В эксплуатационных лесах нормативы мероприятий по реконструкции лесных насаждений, в том числе рубок (ширина и площадь лесосек, срок примыкания лесосек) в средневозрастных, приспевающих, спелых и перестойных малоценных лесных насаждениях должны определяться в соответствии с нормативами сплошных рубок лесных насаждений мягколиственных древесных пород, установленных Правилами заготовки древесины.

При проведении мероприятий по реконструкции молодняков площадь лесных участков, на которых проводятся рубки реконструкции, не должна ограничиваться, а лесовосстановительные мероприятия должны быть проведены в течение одного года после рубки реконструкции.

При проведении мероприятий по реконструкции лесных насаждений в защитных лесах должны применяться виды многоприемной, несплошной и неполной реконструкции. В малоценных лесных насаждениях в защитных лесах площадь участков одноприемной реконструкции не должна превышать 5 га, при двух-трехприемной реконструкции – 10 га. При этом, площадь лесосеки не должна быть больше половины реконструируемого участка, расположенного среди других участков земель, занятых лесными насаждениями, при ширине лесосеки не более 100 м и ее протяженности, равной не более одной трети реконструируемого участка.

Площадь лесосеки должна составлять не более 3 га при реконструкции малоценных лесных насаждений на участке, примыкающем к участкам земель, не занятых лесными насаждениями, а также планируемым на ближайшие 5 лет вырубкам, в лесах, расположенных на склонах крутизной свыше 6 градусов.

Проведение каждой последующей рубки реконструкции на соседних участках допускается только после того, как на примыкающих к нему участках произошло лесовосстановление лесными насаждениями ценных пород, соответствующими критериям и требованиям к молоднякам, площади которых подлежат отнесению к землям, занятым лесными насаждениями, установленным Правилами лесовосстановления.

Лесоводственно-лесозащитный уход за лесами включает в себя мероприятия по уходу за лесами, проводимые в целях оздоровления лесных насаждений, повышения их устойчивости к вредителям и болезням, предотвращения ослабления, а также снижения интенсивности распространения патологии, как в пределах лесного участка, так и на соседние лесные участки.

К лесоводственно-лесозащитным мероприятиям по уходу за лесами относятся:

формирование и сохранение рубками, проводимыми в целях ухода за лесными насаждениями, насаждений наиболее устойчивых состава и структуры в конкретных лесорастительных условиях к поражению их вредными организмами и распространению патологии, а также повреждениям неблагоприятными природными факторами (ветровал, снеголом, снеговал, ожеледь);

создание, формирование и поддержание рубками, проводимыми в целях ухода за лесными насаждениями, и другими мероприятиями по уходу за лесами породно-возрастной структуры лесных насаждений, при которой повышается общая противопатологическая устойчивость лесов, снижается вероятность массового поражения их вредными организмами, уменьшается или предотвращается возможность неограниченного распространения патологии по массивам лесных насаждений одинакового породного состава, возраста и структуры;

регулярное оздоровление лесных насаждений, улучшение их санитарного состояния на протяжении всего цикла развития лесного насаждения рубками, проводимыми в целях ухода за лесными насаждениями и другими мероприятиями по уходу за лесами, в том числе осуществляемыми в целях предупреждения распространения вредных организмов;

уборка неликвидной древесины.

Планирование и проведение мероприятий по уборке неликвидной древесины, осуществляется органами государственной власти, органами местного самоуправления и лицами, использующими леса, на предоставленных в постоянное (бессрочное пользование, аренду лесных участках, в соответствии с проектом освоения лесов и на основании актов лесопатологического обследования, подтверждающего санитарное и лесопатологическое состояние лесного участка.

В Казачинско-Ленском лесничестве лесоводственно-лесозащитный уход заключается в одновременной вырубке при проведении всех видов рубок ухода за лесами деревьев неудовлетворительного состояния (сухостойных, буреломных, снеголомных, отмирающих, пораженных грибными и иными заболеваниями и вредителями, сильно поврежденных животными), а также аварийных деревьев.

Критериями отбора деревьев для проведения лесоводственно-лесозащитного ухода за лесами являются категории состояния деревьев, определяемые по их внешним признакам (приложении № 1 Правил санитарной безопасности в лесах, утвержденных постановлением Правительства Российской Федерации от 20.05.2017 № 607).

Таблица Б4

Категории состояния деревьев и внешние признаки деревьев

Категории состояния деревьев	Внешние признаки деревьев	
	хвойные	лиственные
4 - усыхающие	крона сильно ажурная; хвоя серая, желтоватая или желто-зеленая; прирост очень слабый или отсутствует; усыхание более 2/3 ветвей	крона сильно ажурная; листва мелкая, редкая, светло-зеленая или желтоватая; прирост очень слабый или отсутствует; усыхание более 2/3 ветвей
5 - свежий сухостой	хвоя серая, желтая или красно-бурая; кора частично опала	листва увяла или отсутствует; ветви низших порядков сохранились, кора частично опала
5а - свежий ветровал	хвоя зеленая, серая, желтая или красно-бурая; кора обычно живая, ствол повален или наклонен с обрывом более 1/3 корней	листва зеленая, увяла, либо не сформировалась; кора обычно живая, ствол повален или наклонен с обрывом более 1/3 корней
5б - свежий бурелом	хвоя зеленая, серая, желтая или красно-бурая; кора ниже слома обычно живая, ствол сломлен ниже 1/3 протяженности кроны	листва зеленая, увяла, либо не сформировалась; кора ниже слома обычно живая, ствол сломлен ниже 1/3 протяженности кроны
6 - старый сухостой	живая хвоя (листва) отсутствует; кора и мелкие веточки осыпались частично или полностью; стволовые вредители вылетели; в стволе мицелий дереворазрушающих грибов, снаружи плодовые тела трутовиков	
6а - старый ветровал	живая хвоя (листва) отсутствует; кора и мелкие веточки осыпались частично или полностью; ствол повален или наклонен с обрывом более 1/3 корней; стволовые вредители вылетели	
6б - старый бурелом	живая хвоя (листва) отсутствует; кора и мелкие веточки осыпались частично или полностью; ствол сломлен ниже 1/3 протяженности кроны; стволовые вредители выше места слома вылетели; ниже места слома могут присутствовать: живая кора, водяные побеги, вторичная крона, свежие поселения стволовых вредителей	
7 - аварийные деревья	деревья со структурными изъянами (наличие дупел, гнилей, обрыв корней, опасный наклон), способными привести к падению всего дерева или его части и причинению ущерба населению или государственному имуществу и имуществу граждан	

Для осуществления рубок, проводимых в целях ухода за лесными насаждениями, за исключением рубок осветления и рубок прочистки, проводится отвод лесосеки в соответствии с Правилами заготовки древесины и Видами лесосечных работ.

При отводе лесосеки для проведения ухода за лесами, на назначенных в рубку деревьях диаметром 8 см и более на высоте 1,3 м делается отметка (краска, яркая лента, затески).

Запас вырубаемой древесины должен определяться на основании сплошного перечета назначенных в рубку деревьев.

Рубки, проводимые в целях ухода за лесными насаждениями, без предварительного отбора и отметки вырубаемых деревьев осуществляются специально обученными машинистами лесозаготовительных машин и вальщиками леса.

В лиственных лесных насаждениях отвод лесосек должен производиться в течение вегетационного периода, а в хвойных – в течение всего года.

При проведении рубок без предварительного отбора и отметки вырубаемых деревьев отвод лесосек производится в течение всего года.

Технология проведения ухода за лесами должна обеспечивать проведение работ с минимальным повреждением деревьев, оставляемых для выращивания.

Не допускается повреждение деревьев более чем:

2 % от количества деревьев, оставляемых на выращивание, при проведении рубок осветления и рубок прочистки;

3 % от количества деревьев, оставляемых на выращивание, при проведении рубок прореживания, проходных рубок, рубок обновления и переформирования лесных насаждений.

В защитных лесах при уходе за лесами поврежденные деревья не должны составлять более 2 % от количества деревьев, оставляемых на выращивание.

К поврежденным деревьям относятся: деревья с обломом вершины; сломом ствола; с наклоном на 10 градусов и более; повреждением кроны на одну треть и более ее поверхности; обдиром коры на стволе, составляющим 10 % и более окружности ствола; с обдиром и обрывом скелетных корней.

При проведении ухода за лесами должно обеспечиваться сохранение подроста лесных насаждений целевых пород на площадях, не занятых погрузочными пунктами, трассами магистральных и пасечных волоков, дорогами, производственными и бытовыми площадками, в соответствии с Правилами лесовосстановления.

Рубки, проводимые в целях ухода за лесными насаждениями, в средневозрастных, приспевающих, спелых и перестойных насаждениях осуществляются в соответствии с Правилами заготовки древесины и Видами лесосечных работ.

Технология проведения рубок ухода за лесами (прореживаний, проходных рубок, прочих лесохозяйственных рубок) отражена в нормативно-технологических картах № 3, № 4, № 6 (приложение № 6).

Методы лесовосстановления

При проведении рубок лесных насаждений полежит сохранению жизнеспособный подрост главных (целевых) пород (сосны, кедра, лиственницы, ели, пихты и других) в соответствующих им лесорастительных условиях.

Осуществление сплошных рубок на лесных участках, предоставленных для заготовки древесины, допускается только при условии воспроизводства лесов на указанных лесных участках (часть 5 статьи 17 Лесного кодекса Российской Федерации).

Меры по сохранению подроста лесных насаждений ценных лесных древесных пород осуществляются одновременно с проведением рубок лесных насаждений. Рубка в таких случаях проводится преимущественно в зимнее время по снежному покрову с применением технологий, позволяющих обеспечить сохранение от уничтожения и повреждения подроста и молодняка ценных лесных древесных пород в количестве, определенном при отводе лесосек. После проведения рубок проводится уход за сохраненным подростом и молодняком лесных древесных пород путем их освобождения от завалов порубочными остатками, вырубки сломанных и поврежденных экземпляров.

Сохранению подлежит жизнеспособный подрост и молодняк главных лесных древесных пород в соответствующих им природно-климатических условиях.

Для защиты подроста главных лесных древесных пород от неблагоприятных факторов среды на вырубках, более успешного роста и формирования лесных насаждений нужного состава полностью или частично сохраняется подрост сопутствующих лесных древесных пород и кустарниковые породы.

Подрост кедра подлежит учёту и сохранению как главная лесная древесная порода при всех способах рубок, независимо от количества и характера его размещения по площади лесосеки и состава лесного насаждения до рубки.

Жизнеспособные подрост и молодняк лесных насаждений хвойных пород характеризуются следующими признаками: густая хвоя, зеленая или темно-зеленая окраска хвои, заметно выраженная мутовчатость, островершинная или конусообразная симметричная густая или средней густоты крона протяженностью не менее 1/3 высоты ствола в группах и 1/2 высоты ствола – при одиночном размещении, прирост по высоте за последние 3–5 лет не утрачен, прирост вершинного побега не менее прироста боковых ветвей верхней половины кроны, прямые неповрежденные стволики, гладкая или мелкочешуйчатая кора без лишайников.

Растущий на валежной древесине подрост и молодняк лесных насаждений хвойных пород относится по указанным признакам к жизнеспособному в том случае, если валежная древесина разложилась, а корни подроста проникли в минеральную часть почвы.

В сосняках, произрастающих на супесчаных почвах, подрост еловых лесных насаждений сохраняется при условии, если еловое насаждение не будет снижать качества и продуктивности древостоя. При восстановлении сосновых и еловых лесных насаждений подрост в необходимых случаях сохраняется на вырубке для защиты почвы и формирования, устойчивых и высокопроизводительных сосново-еловых лесных насаждений.

Пораженный вредными организмами, слаборазвитый и поврежденный при рубке леса подрост по окончании лесосечных работ должен быть срублен.

При проведении сплошных рубок спелых, перестойных лесных насаждений с предварительным лесовосстановлением должно обеспечиваться сохранение подроста лесных насаждений целевых пород на площадях, не занятых погрузочными пунктами, трассами магистральных и пасечных волоков, дорогами, производственными и бытовыми площадками, в соответствии с Правилами лесовосстановления, утвержденными приказом Минприроды России от 29 июня 2016 г. № 375.

При проведении выборочных рубок спелых, перестойных лесных насаждений должно обеспечиваться сохранение подроста лесных насаждений целевых пород на площадях, не занятых погрузочными пунктами, трассами магистральных и пасечных волоков, дорогами, производственными и бытовыми площадками, в количестве не менее 70 процентов (для горных лесов - 60 процентов).

На лесосеках, на которых осуществляются сплошные рубки спелых и перестойных лесных насаждений при содействии естественному восстановлению лесов, сохраняются выделенные при отводе лесосек источники обсеменения, к которым относятся единичные семенники, семенные группы, куртины, полосы, а также стены леса, если в них есть семенные деревья. Источники обсеменения должны размещаться по площади лесосеки равномерно.

Количество оставляемых единичных семенников должно быть не менее 20 штук на гектаре.

Семенные группы и куртины оставляют, в первую очередь, за счет участков средневозрастных и приспевающих древостоев главных пород с небольшой примесью лиственных, расположенных на возвышенных участках лесосеки.

Семенные куртины и полосы оставляют за счет участков древостоев пород, слабоустойчивых к ветровалу (ель, пихта), расположенных на участках с влажными слабодренированными почвами. Ширина семенных куртин и полос для сохранения их устойчивости должна составлять не менее 30 м.

Расстояние между группами семенников, семенными полосами и куртинами должно составлять не более 100 м.

В лиственных лесах в качестве источников обсеменения оставляются имеющиеся в составе хвойные породы.

При отборе и учете семенников для их отграничения у выбранных деревьев вокруг ствола на высоте 1,3 м производится соскабливание поверхностного слоя коры или отметка иным способом (яркая лента, скотч, краска).

Отграничение семенных групп, куртин и полос производится с помощью отметки (яркая лента, скотч, краска, затески) граничных деревьев, не входящих в лесосеку.

В защитных лесах после проведения сплошных рубок лесных насаждений, утрачивающих свои средообразующие, водоохранные, санитарно-гигиенические, оздоровительные и иные полезные функции (перестойные и спелые осинники, тополевники и другие лесные насаждения вегетативного происхождения многократных генераций, а также погибшие насаждения, требующие по своему состоянию назначения сплошной санитарной рубки), проводится искусственное возобновление лесов путем закладки лесных культур хозяйственно ценных пород в течение двух лет после рубки.

На лесных участках, предоставленных в аренду для заготовки древесины, лесовосстановление осуществляется арендаторами этих лесных участков. Невыполнение арендаторами требований лесохозяйственного регламента и проекта освоения лесов, Правил заготовки древесины в части воспроизводства лесов является основанием для прекращения пользования лесными участками.

Способы и методы лесовосстановления не покрытых лесом земель изложены в разделе требования к воспроизводству лесов (нормативы, параметры, сроки проведения мероприятий по лесовосстановлению, лесоразведению, уходу за лесами).

Сроки использования лесов для заготовки древесины и другие сведения

Заготовка древесины осуществляется в пределах расчетной лесосеки на принципах обеспечения многоцелевого, рационального, непрерывного, неистощительного использования лесов для удовлетворения потребностей общества в лесах и лесных ресурсах.

Заготовка древесины представляет собой предпринимательскую деятельность, связанную с рубкой лесных насаждений, а также с вывозом из леса древесины (часть 1 статьи 29 Лесного кодекса Российской Федерации).

Граждане, юридические лица осуществляют заготовку древесины на основании договоров аренды лесных участков (часть 8 статьи 29 Лесного кодекса Российской Федерации).

Договор аренды лесного участка, находящегося в государственной или муниципальной собственности, заключается на срок от десяти до сорока девяти лет.

В случае, если федеральными законами допускается осуществление заготовки древесины федеральными государственными учреждениями, лесные участки, находящиеся в государственной собственности, могут предоставляться этим учреждениям для указанной цели в постоянное (бессрочное) пользование (часть 1 статьи 29.1 Лесного кодекса Российской Федерации).

В исключительных случаях, предусмотренных законами субъектов Российской Федерации, допускается осуществление заготовки древесины для обеспечения государственных нужд или муниципальных нужд на основании договоров купли-продажи лесных насаждений (часть 2 статьи 29.1 Лесного кодекса Российской Федерации).

При осуществлении мероприятий, предусмотренных статьей 19 Лесного кодекса Российской Федерации, заготовка соответствующей древесины осуществляется на основании договора купли-продажи лесных насаждений или указанного в части 5 статьи 19 Лесного кодекса Российской Федерации контракта (часть 3 статьи 29.1 Лесного кодекса Российской Федерации).

В лесничествах, лесопарках, расположенных на землях лесного фонда, допускается осуществление заготовки древесины юридическими лицами и индивидуальными предпринимателями, относящимися в соответствии с Федеральным законом от 24 июля 2007 г. № 209-ФЗ «О развитии малого и среднего предпринимательства в Российской Федерации» к субъектам малого и среднего предпринимательства, на основании договоров купли-продажи лесных насаждений (часть 4 статьи 29.1 Лесного кодекса Российской Федерации).

Заготовка древесины осуществляется в соответствии с Правилами, лесным планом субъекта Российской Федерации, лесохозяйственным регламентом лесничества, лесопарка, а также проектом освоения лесов и лесной декларацией (за исключением случаев заготовки древесины на основании договора купли-продажи лесных насаждений или указанного в части 5 статьи 19 Лесного кодекса Российской Федерации контракта).

Граждане вправе заготавливать древесину для целей отопления, возведения строений и иных собственных нужд (часть 1 статьи 30 Лесного кодекса Российской Федерации).

В местах традиционного проживания и хозяйственной деятельности лиц, относящихся к коренным малочисленным народам Севера, Сибири и Дальнего Востока Российской Федерации и ведущих традиционный образ жизни, эти лица имеют право бесплатно осуществлять заготовку древесины для собственных нужд, исходя из установленных нормативов, установленных законами субъектов Российской Федерации (часть 2 статьи 30 Лесного кодекса Российской Федерации).

Граждане осуществляют заготовку древесины для собственных нужд на основании договоров купли-продажи лесных насаждений (часть 4 статьи 30 Лесного кодекса Российской Федерации).

Порядок и нормативы заготовки гражданами древесины для собственных нужд устанавливаются законами субъектов Российской Федерации, а порядок и нормативы заготовки гражданами древесины для собственных нужд, осуществляемой на землях особо охраняемых природных территорий федерального значения, - федеральным органом исполнительной власти, в ведении которого находятся особо охраняемые природные территории (часть 5 статьи 30 Лесного кодекса Российской Федерации.

Граждане, юридические лица в целях заготовки древесины вправе осуществлять строительство лесных дорог, лесных складов, других строений и сооружений за исключением случаев, предусмотренных частями 2 - 4 статьи 29.1 и частью 3 статьи 30 Лесного кодекса Российской Федерации.

Без проведения торгов договоры аренды лесных участков, находящихся в государственной или муниципальной собственности, заключаются в случае реализации приоритетных инвестиционных проектов в области освоения лесов в целях заготовки древесины и в случае заготовки древесины на лесных участках, предоставленных юридическим лицам или индивидуальным предпринимателям в соответствии со статьями 43 - 46 Лесного кодекса Российской Федерации (часть 3 статьи 74 Лесного кодекса Российской Федерации.

Постановлением Правительства Российской Федерации от 23.02.2018 г. № 190 утверждено Положение о подготовке и утверждении перечня приоритетных инвестиционных проектов в области освоения лесов, определяющее порядок подготовки и утверждения перечня инвестиционных проектов.

К инвестиционным проектам относятся инвестиционные проекты по:

модернизации объектов лесоперерабатывающей инфраструктуры, включая переработку древесных отходов, в том числе в биоэнергетических целях, с минимальным объемом капитальных вложений не менее 500 млн. рублей;

созданию объектов лесной инфраструктуры и лесоперерабатывающей инфраструктуры, включая переработку древесных отходов, в том числе в биоэнергетических целях (при этом объем капитальных вложений, направленных на создание объектов лесной инфраструктуры, не должен превышать 20 процентов общего объема капитальных вложений), с минимальным объемом капитальных вложений не менее 750 млн. рублей.

Допускается объединение в один инвестиционный проект нескольких инвестиционных проектов, выполняемых одной организацией, реализующей инвестиционный проект (далее - инвестор), на территории одного или нескольких субъектов Российской Федерации.

Основанием для включения инвестиционного проекта в перечень инвестиционных проектов является решение Министерства промышленности и торговли Российской Федерации, принятое на основании решения заинтересованного органа об утверждении заявки инвестора на реализацию инвестиционного проекта (далее - заявка). Заинтересованными органами в отношении инвестиционных проектов, реализуемых:

на лесных участках, находящихся в собственности субъектов Российской Федерации или муниципальных образований, являются органы государственной власти субъектов Российской Федерации или органы местного самоуправления соответственно;

на лесных участках в границах земель лесного фонда, осуществление полномочий по предоставлению в аренду которых, а также полномочий по организации и проведению соответствующих торгов передано Российской Федерацией органам государственной власти субъектов Российской Федерации в соответствии с частью 1 статьи 83 Лесного кодекса Российской Федерации, являются органы государственной власти субъектов Российской Федерации;

на лесных участках в границах земель лесного фонда, осуществление полномочий по предоставлению в аренду которых, а также полномочий по организации и проведению соответствующих торгов не передано Российской Федерацией органам государственной власти субъектов Российской Федерации в соответствии с частью 2 статьи 83 Лесного кодекса Российской Федерации, а также на лесных участках в границах земель лесного фонда на территориях субъектов Российской Федерации, по которым принято решение об изъятии переданных Российской Федерацией в соответствии с частью 1 статьи 83 Лесного кодекса Российской Федерации полномочий у органа государственной власти субъекта Российской Федерации в установленном порядке, является Федеральное агентство лесного хозяйства.

Решение Министерства промышленности и торговли Российской Федерации о включении инвестиционного проекта в перечень инвестиционных проектов и перечень инвестиционных проектов размещаются на официальном сайте Министерства промышленности и торговли Российской Федерации в информационно-телекоммуникационной сети «Интернет».

После утверждения заинтересованным органом заявки и до принятия Министерством промышленности и торговли Российской Федерации решения о включении инвестиционного проекта в перечень инвестиционных проектов передача третьим лицам в аренду лесных участков, предусмотренных для реализации инвестиционных проектов, а также продажа третьим лицам лесных насаждений на указанных участках не допускаются.

Заготовка древесины осуществляется в пределах расчетной лесосеки лесничества, лесопарка по видам целевого назначения лесов, хозяйствам и преобладающим породам.

Лица, использующие леса для заготовки древесины на основании договора аренды лесного участка или права постоянного (бессрочного) пользования лесным участком, используют дополнительный объем древесины в текущем году за счет недоиспользованного установленного объема изъятия древесины по лесному участку за предыдущие три года при условии полного использования установленного на текущий год объема изъятия древесины по договору аренды или проекту освоения лесов (при предоставлении лесного участка на праве постоянного (бессрочного) пользования).

Недоиспользованный объем древесины определяется как разница между установленным допустимым объемом изъятия древесины по договору аренды лесного участка или по проекту освоения лесов и объемом фактически заготовленной древесины за соответствующий год.

При этом суммарный объем заготовки древесины в лесничестве, лесопарке не должен превышать расчетную лесосеку, установленную для соответствующего лесничества, лесопарка.

Объем древесины, заготовленной при ликвидации чрезвычайных ситуаций в лесах, возникших вследствие лесных пожаров, и последствии этих чрезвычайных ситуации, а также при ликвидации очагов вредных организмов в расчетную лесосеку не включается (часть 5 статьи 53.7 и часть 3 статьи 60.8 Лесного кодекса Российской Федерации).

Рубка лесных насаждений, трелевка, частичная переработка, хранение, вывоз заготовленной древесины осуществляются лицом, использующим лесной участок в целях заготовки древесины, в течение 12 месяцев с даты начала декларируемого периода согласно лесной декларации. В случае заготовки древесины на основании договора купли-продажи лесных насаждений или контракта, указанного в части 5 статьи 19 Лесного кодекса Российской Федерации, рубка лесных насаждений, трелевка, частичная переработка, хранение, вывоз осуществляются в течение срока, установленного договором или контрактом соответственно.

Увеличение сроков рубки лесных насаждений, трелевки, частичной переработки, хранения, вывоза древесины, указанных в настоящем пункте, допускаются в случае возникновения неблагоприятных погодных условий, исключающих своевременное исполнение данных требований.

Срок рубки лесных насаждений, трелевки, частичной переработки, хранения, вывоза древесины может быть увеличен не более чем на 12 месяцев уполномоченным органом по письменному заявлению лица, использующего леса.

Разрешение на изменение сроков рубки лесных насаждений, трелевки, частичной переработки, хранения, вывоза древесины выдается в письменном виде с указанием местонахождения лесосеки (участковое лесничество, номер лесного квартала, номер лесотаксационного выдела, номер лесосеки), площади лесосеки, объема древесины и вновь установленного (продленного) срока (даты) рубки лесных насаждений, трелевки, частичной переработки, хранения, вывозки древесины.

При выполнении лесосечных работ должны соблюдаться условия договора аренды лесного участка, договора-купли-продажи лесных насаждений, контракта, указанного в части 5 статьи 19 Лесного кодекса Российской Федерации, права постоянного (бессрочного) пользования, проекта освоения лесов, лесной декларации, технологической карты лесосечных работ, требования лесного законодательства, нормативных правовых актов, регулирующих лесные отношения.

Очистка мест рубок от порубочных остатков проводится одновременно с рубкой лесных насаждений и трелевкой древесины. После проведения указанных работ допускается доочистка лесосек.

Очистка мест рубок осуществляется следующими способами:

укладкой порубочных остатков на волоки с целью их укрепления и предохранения почвы от сильного уплотнения и повреждения при трелевке;

сбором порубочных остатков в кучи и валы с последующим сжиганием их в пожаробезопасный период;

сбором порубочных остатков в кучи и валы с оставлением их на месте для перегнивания и для подкормки диких животных в зимний период;

разбрасыванием измельченных порубочных остатков в целях улучшения лесорастительных условий;

укладкой и оставлением на перегнивание на месте рубки;

вывозом порубочных остатков в места их дальнейшей переработки.

Указанные способы очистки мест рубок при необходимости могут применяться комбинированно.

Очистка лесосек сплошных рубок с последующим искусственным лесовосстановлением должна производиться способами, обеспечивающими создание условий для проведения всего комплекса лесовосстановительных работ (подготовка участка и обработка почвы, посадка или посев лесных культур, агротехнические уходы), а также ухода за молодняками.

Очистка лесосек сплошных рубок с наличием подроста ценных пород осуществляется способами, обеспечивающими его сохранность. В весенний, летний и осенний периоды в большинстве случаев порубочные остатки целесообразно укладывать на волоках, а оставшиеся окучивать в местах, где нет подроста. В зимний период, кроме того, возможно сжигание порубочных остатков небольшими кучами в местах без подроста.

Сжигание порубочных остатков сплошным палом не допускается.

При трелевке деревьев с кронами сжигание порубочных остатков должно производиться по мере их накопления на специально подготовленных площадках.

В горных условиях в целях предотвращения эрозионных процессов порубочные остатки укладываются на трелевочные волоки, а также в валы, располагаемые по горизонталям склонов с расстоянием между ними 8 - 10 метров.

Очистка лесосек от порубочных остатков осуществляется с соблюдением требований Правил пожарной безопасности в лесах.

Обязательному сжиганию подлежат порубочные остатки при проведении санитарных рубок в очагах вредных организмов, в которых они могут оказаться источником распространения инфекции или средой для ее сохранения и заселения вторичными вредными организмами, если порубочные остатки не вывозятся в места их дальнейшей переработки.

После завершения работ по заготовке древесины проводится осмотр лесосек, на которых закончена рубка лесных насаждений (далее осмотр лесосек).

Осмотр лесосек, расположенных на землях, находящихся в федеральной собственности, собственности субъектов Российской Федерации, муниципальной собственности, осуществляется соответственно органами государственной власти, органами местного самоуправления в пределах их полномочий, определенных в соответствии со статьями 81 - 84 Лесного кодекса Российской Федерации (далее - лица, осуществляющие осмотр лесосек).

Осмотр лесосек проводится в целях проверки соблюдения условий договора аренды лесного участка, права постоянного (бессрочного пользования), договора купли-продажи лесных насаждений, контракта, указанного в части 5 статьи 19 Лесного кодекса Российской Федерации, проекта освоения лесов, лесной декларации, технологической карты лесосечных работ, требований лесного законодательства, нормативных правовых актов, регулирующих лесные отношения, после завершения лесосечных работ.

В случае заготовки древесины на основании договора аренды лесного участка, права постоянного (бессрочного) пользования осмотр лесосек осуществляется в бесснежный период, но не позднее 6 месяцев со дня окончания выполнения лесосечных работ.

В случае заготовки древесины на основании договора купли-продажи лесных насаждений, контракта, указанного в части 5 статьи 19 Лесного кодекса Российской Федерации, осмотр лесосек осуществляется в бесснежный период, но не позднее 2 месяцев со дня окончания выполнения лесосечных работ.

Лицо, осуществляющее лесосечные работы, при осмотре лесосек представляет копии технологических карт лесосечных работ.

При проведении осмотра лесосек могут использоваться данные дистанционных мониторингов лесов и государственной инвентаризации лесов.

При осмотре лесосек, на которых осуществлены рубки ухода за лесами, дается оценка их качества (своевременность проведения этих рубок, интенсивность, правильность назначения деревьев в рубку) в соответствии с Правилами ухода за лесами, утвержденными приказом МПР России от 16 июля 2007 г. № 185 (зарегистрирован Министерством юстиции Российской Федерации 29 августа 2007 г. № 10069).

При осмотре лесосек устанавливается объем заготовленной древесины в случае заготовки древесины гражданами для собственных нужд, а также в случае расхождения объема фактически заготовленной древесины и объема, указанного в лесной декларации, договоре купли-продажи лесных насаждений, указанного в части 5 статьи 19 Лесного кодекса Российской Федерации контракта, в соответствии с Правилами учета древесины, утвержденными постановлением Правительства Российской Федерации от 26 декабря 2014 г. № 1525 (Собрание законодательства Российской Федерации, 2015, № 1, ст. 306).

По результатам осмотра лесосеки составляется акт осмотра лесосеки в соответствии с формой согласно приложению 3 к приказу Минприроды России от 27.06.2016 № 367 «Об утверждении Видов лесосечных работ, порядка и последовательности их проведения, Формы технологической карты лесосечных работ, Формы акта осмотра лесосеки и Порядка осмотра лесосеки» в двух экземплярах.

2. Нормативы, параметры и сроки разрешенного использования лесов для заготовки живицы

Заготовка живицы регламентируется ст. 31 ЛК РФ и приказом Рослесхоза от 24.01.2012 № 23 «Об утверждении правил заготовки живицы».

Фонд подсочки древостоев

Сырьевую базу подсочки составляют спелые и перестойные сосновые насаждения I–IV классов бонитета в эксплуатационных лесах, предназначенные для заготовки древесины - таблица 11. Подсочка еловых, лиственничных и пихтовых насаждений не проектируется.

Таблица 11

Фонд подсочки древостоев

площадь, тыс. га

№ п/п	Показатели	Подсочка		
		целевое назначение лесов		
		защитные леса	эксплуатационные леса	итого
1	2	3	4	5
1.	Всего спелых и перестойных насаждений, пригодных для подсочки:		153	153
1.1.	Из них:			
	не вовлечены в подсочку		153	153
	нерентабельны для подсочки			
2.	Ежегодный объем подсочки		39	39

Пригодными для подсочки являются здоровые, без значительных повреждений деревья сосны диаметром 20 см и выше. Здоровые стволы диаметром от 16 до 20 см могут отводиться в подсочку не ранее чем за 2 года до рубки.

Не допускается проведение подсочки:

лесных насаждений в очагах вредных организмов до их ликвидации;

лесных насаждений, поврежденных и ослабленных вследствие воздействия лесных пожаров, вредных организмов и других негативных факторов;

лесных насаждений в лесах, где в соответствии с законодательством Российской Федерации не допускается проведение сплошных или выборочных рубок спелых и перестойных лесных насаждений в целях заготовки древесины;

лесных насаждений, расположенных на постоянных лесосеменных участках, лесосеменных плантациях, генетических резерватах, а также плюсовых деревьев, семенников, семенных куртин и полос.

В подсочку могут передаваться:

лесные насаждения с долей участия сосны в составе древостоя менее 40 процентов от общего запаса древесины лесного насаждения;

сосновые насаждения IV класса бонитета на заболоченных почвах и V класса бонитета;

сосновые редины;

сосновые семенники, семенные полосы и куртины, выполнившие свое назначение;

деревья сосны, назначенные в выборочную рубку;

сосновые насаждения, занимающие площадь до 2 - 3 га.

При недостатке спелых и перестойных сосновых насаждений для обеспечения 10 - 15-летнего срока проведения подсочки допускается проведение подсочки приспевающих древостоев, которые к сроку окончания проведения подсочки достигнут возраста рубки, и предназначаются для рубки.

Виды подсочки

Параметры подсочки (пауза вздымки, шаг и глубина подновки, глубина желобка) в зависимости от вида подсочки, стимулятора указаны в таблице Б5.

Таблица Б5

Предельно допустимые значения паузы вздымки, шага подновки, глубины подновки и желобка на стволах деревьев сосны

Вид подсочки, стимулятор	Категория подсочки	Пауза вздымки (период времени между нанесением подновки на одной и той же карре), не менее, сутки	Шаг подновки (расстояние по вертикали между верхними или нижними гранями смежных подновок), не более, мм	Глубина подновки (размер подновки по радиусу ствола, определяемого толщиной срезанного слоя древесины), не более, мм	Глубина желобка (вертикальн ого среза на карре для стока живицы в специальное приспособление – прием ник для сбора живицы), не более, мм
Обычная подсочка	I II-III	2 3	15 15	6 4	8 6
Подсочка со стимуляторами выхода живицы групп А и Б	I II-III	3 4	 20	4 4	6 6

При проведении подсочки в сосновых насаждениях разрешается использовать стимуляторы выхода живицы, указанные в приложении № 3 к «Правилам заготовки живицы».

В течение одного сезона проведения подсочки не разрешается применять на одних и тех же деревьях различные стимуляторы выхода живицы.

Все стимуляторы выхода живицы применяются в виде водных растворов активных веществ и их смесей разной концентрации.

Стимуляторы выхода живицы должны применяться в строгом соответствии с инструкциями по их применению.

Количество карр на дереве и ширина межкарровых ремней в зависимости от диаметра деревьев

Не допускается уменьшение установленной общей ширины межкарровых ремней или увеличение ширины карр по отношению к параметрам, указанным в таблице Б6.

Таблица Б6

Количество карр на дереве и ширина межкарровых ремней в зависимости от диаметра деревьев

Диаметр ствола дерева в коре на высоте 1,3 м, в см	Категория проведения подсочки					
	1 категория		2 категория		3 категория	
	количество карр на стволе дерева, шт.	общая ширина межкарровых ремней, см	количество карр на стволе дерева, шт.	общая ширина межкарро вых ремней, см	количество карр на стволе дерева, шт.	общая ширина межкарро вых ремней, см
20	1	20	1	30	-	-
24	1 - 2	20	1 - 2	30	-	-
28	1 - 2	20	1 - 2	30	1	28
32	1 - 2	20	1 - 2	32	1	32
36	1 - 2	20	1 - 2	36	1	36
40	1 - 2	24	1 - 2	40	1	40
44	2	24	2	44	1	44
48	2	24	2	48	1	48
52	2	30	2	52	1	52
56	2	30	2	56	1	56
60	2	30	2	60	1	60
Более 60	2 – 3	40	2 – 3	равна диаметру ствола дерева	2	равна ½ диаметра ствола дерева

В последний год перед рубкой сосновых насаждений допускается проведение подсочки с оставлением одного межкаррового ремня шириной не менее 10 см. Карры располагаются равномерно по окружности ствола дерева. Если разместить карры равномерно невозможно, минимальная ширина межкаррового ремня должна быть не менее 10 см. Межкарровые ремни должны закладываться только на здоровой части ствола дерева.

Сосновые лесные насаждения, назначенные в выборочные рубки, передаются в подсочку за 5 лет до первого приема рубки. Продолжительность проведения подсочки сосновых насаждений зависит от продолжительности периода между рубками, но не может превышать 15 лет.

В разновозрастных сосновых насаждениях, в которых предусматривается проведение выборочных рубок, подсочка может проводиться за 10 лет до проведения рубки. При этом должна проводиться подсочка только деревьев, подлежащих рубке в первый прием.

Сроки использования лесов для заготовки живицы

Срок проведения подсочки сосновых насаждений не должен превышать 15 лет.

В зависимости от продолжительности подсочки сосновых насаждений и срока поступления насаждений в рубку подсочка проводится по 3 категориям:

по I категории - сосновых насаждений, поступающих в рубку через 1-3 года;

по II категории - сосновых насаждений, поступающих в рубку через 4-10 лет;

по III категории - сосновых насаждений, поступающих в рубку через 11-15 лет.

Продолжительность проведения подсочки по той или иной категории приведена в таблице Б7.

Таблица Б7

Продолжительность проведения подсочки сосновых насаждений в зависимости от категории подсочки

Срок подсочки, лет	Период подсочки, годы с начала эксплуатации	Продолжительность подсочки, лет	Категория подсочки
15	с 1-го по 5-й	5	III
	с 6-го по 12-й	7	II
	с 13-го по 15-й	3	I
10	с 1-го по 7-й	7	II
	с 8-го по 10-й	3	I

Заготовка живицы осуществляется на принципах обеспечения многоцелевого, рационального, непрерывного, неистощительного использования лесов для удовлетворения потребностей общества в лесах и лесных ресурсах.

Заготовка живицы представляет собой предпринимательскую деятельность, связанную с подсочкой хвойных лесных насаждений, хранением живицы и вывозом ее из леса.

Граждане, юридические лица осуществляют заготовку живицы на основании договоров аренды лесного участка.

Договор аренды лесного участка, находящегося в государственной или муниципальной собственности, с целью заготовки живицы заключается на срок от десяти до сорока девяти лет.

3. Нормативы, параметры и сроки использования лесов для заготовки и сбора недревесных лесных ресурсов

К недревесным лесным ресурсам, заготовка и сбор которых осуществляются в соответствии с ЛК РФ, относятся валежник, пни, береста, кора деревьев и кустарников, хворост, веточный корм, еловая, пихтовая, сосновые лапы, ели или деревья других хвойных пород для новогодних праздников, мох, лесная подстилка, камыш, тростник и подобные лесные ресурсы.

В приведенном перечне названы основные лесные ресурсы, добываемые при осуществлении рассматриваемого вида использования лесов, но он не является исчерпывающим.

Термин «заготовка» применяется к недревесным лесным ресурсам, получаемым непосредственно от лесных насаждений (пни, луб, кора, береста, хворост, новогодние ели или деревья других хвойных пород, веники, веточный корм, еловая, пихтовая, сосновая лапы, другие ветви и иная древесная зелень).

Термин «сбор» используется применительно к недревесным лесным ресурсам, непосредственно не относящихся к лесным насаждениям (мох, лесная подстилка, камыш, тростник).

Заготовка и сбор недревесных лесных ресурсов осуществляются в соответствии с Правилами заготовки и сбора недревесных лесных ресурсов, утвержденными приказом Федерального агентства лесного хозяйства от 05.12.2011 № 512. Заготовка и сбор недревесных лесных ресурсов гражданами для собственных нужд регламентируются законом Иркутской области от 10.12.2007 № 118-оз «О порядке заготовки и сбора гражданами недревесных лесных ресурсов для собственных нужд».

Нормативы (ежегодные допустимые объемы) и параметры использования лесов для заготовки и сбора недревесных лесных ресурсов по их видам

Таблица 12

Параметры использования лесов для заготовки недревесных лесных ресурсов

№ п/п	Вид недревесного лесного ресурса	Единица измерения	Ежегодный допустимый объем заготовки
1	2	3	4
1	Пни	т	заготовка не планируется
2	Береста	т	заготовка не планируется
3	Кора деревьев и кустарников	т	заготовка не планируется
4	Хворост	т	заготовка не планируется
5	Веточный корм	т	заготовка не планируется
6	Еловая, пихтовая, сосновая лапы	т	заготовка не планируется
7	Заготовка веников, ветвей и кустарников лиственных пород для метел и плетения	тыс. шт.	100
8	Новогодние ели, или деревья других хвойных пород для новогодних праздников	тыс. шт.	50
9	Мох, лесная подстилка, камыш, тростник и подобные лесные ресурсы	т	заготовка не планируется

Существует классификация недревесных лесных ресурсов (Сударев и др. 1991), в основу которой положено подразделение ресурсов на 3 группы, различающихся местом образования (заготовки), способом учета (оценки) ресурса, характером использования.

Классификация этих ресурсов отражена в таблице Б8, а их выход с 1000 м^3 заготовленной древесины - в таблице Б9.

Таблица Б8

Классификация недревесных лесных ресурсов

Вид недревесных лесных ресурсов	Определение, ГОСТ, ОСТ, ТУ
Компоненты биомассы дерева (лесосечные отходы)	
Сучья	Отходящие от ствола одревесневшие боковые побеги дерева толщиной у основания более 3 см, ГОСТ 17462-84
Ветви	Отходящие от сучьев малоодревесневшие или неодревесневшие боковые побеги дерева толщиной у основания 3 см и менее, ГОСТ 17462-84
Древесная зелень	Хвоя, листья, почки и неодревесневшие побеги древесно-кустарниковой растительности, за исключением: крушины, сумаха ядовитого, волчьей ягоды, бузины черной, ракитника, ореха, бука, бересклета, дуба, лещины - толщиной у основания менее 1 см ГОСТ 21769-84
Кора ели, березы, прочих пород	Наружная часть ствола, сучьев, ветвей, покрывающая древесину, ГОСТ 17462-84
Пневая древесина сосны, прочих пород	Прикорневая часть и корни дерева, предназначенные для промышленной переработки и использования в качестве топлива, ГОСТ 17462-84
Хворост	Тонкие стволы деревьев толщиной в комле до 4 см, ТУ 463-8-766-79
Прочие лесные ресурсы	
Побеги ивы и других пород	Побеги древесно-кустарниковых пород, используемые для плетения, изготовления мебели (ТУ 56-44-86), заготовки дубильного корья (ГОСТ 6663-74) и т.п.
Новогодние елки	ТУ 56 РСФСР 41 - 81

Таблица Б9

Удельный выход продукции недревесных лесных ресурсов с 1000 м^3 заготовленной древесины

Дополнительные НЛР, м3	Нормативы в натуральном выражении, м^3		Первичная продукция	Норма расхода сырья на единицу продукции	Удельный выход продукции в натуральном выражении из ресурсов, %	
	образование отходов (потенциальные ресурсы)	пригодные к использованию (экономически доступные ресурсы)			потенциальных	экономически доступных
Сучья	110	24	Сырье технологическое, м^3	1,3	84,6	18,5
Ветви	90	20	Зелень древесная, т	2,7 – 3,3	30,0	6,7
Кора	100	70	Корье дубильное, т	2,1 – 3,6	39,2	24,8
Пни	30	15	Осмол пневой, т	5,4	5,6	2,8
Хворост	110	77	Хворост разных пород, м^3	1,1	100,0	

Заготовка пней (заготовка пневого осмола) разрешается в лесах любого целевого назначения, где она не может нанести ущерба насаждениям, подросту, несомкнувшимся лесным культурам.

Способ заготовки пневого осмола оговаривается в договоре аренды лесного участка.

Заготовка пневого осмола не допускается в противоэрозионных лесах, на берегозащитных, почвозащитных участках лесов, расположенных вдоль водных объектов, склонов оврагов, а также в молодняках с полнотой 0,8 - 1,0 и несомкнувшихся лесных культурах.

Следует засыпать и заравнивать ямы, оставленные после заготовки пней.

Осмолом пневым сосновым называется здоровая часть зрелого пня и корней сосны, используемая как сырье для получения смолистых веществ. После рубки деревьев пни начинают постепенно разрушаться. Процесс разрушения захватывает, прежде всего, те части пня, которые имеют наименьшую смолистость. Смолистые вещества придают древесине стойкость против гниения. Сначала отгнивают заболонь и мелкие корни. Процесс сгнивания малосмолистой части пня одновременно является процессом созревания пня с точки зрения его, будущего использования для заготовки пневого осмола.

Зрелость пня определяется на вид. Когда заболонная часть отгнила и легко отделяется от ядровой части, пень можно считать созревшим для его использования. Созревшие пни легко поддаются корчевке и очистке. Во время созревания пня происходит его обогащение смолистыми веществами; менее смолистые пни сгнивают полностью. Уже через 15 лет пень считается созревшим для заготовки осмола и в это время на лесосеке остается около 70% всех пней. Если заготовка ведется

через 25 лет после рубки, то на бывшей лесосеке сохранится, лишь около 40% от первоначального количества пней. Остаются пни самые крупные и с наиболее высоким содержанием смолистых веществ.

В зависимости от времени пребывания пня в земле после рубки дерева, различают свежие (до 5 лет), приспевающие (5-10 лет) и спелые (более 10 лет) пни.

Процесс созревания соснового осмола зависит от почвенно-климатических и лесоводственных факторов и продолжается, как правило, до 10-15 лет. В южных районах созревание происходит быстрее, в северных – медленнее. На сухих почвах созревание происходит медленнее, чем в почвах с достаточной влажностью.

Дольше всего сохраняются на вырубке пни с большим ядром; количество таких пней зависит от характеристики срубленного древостоя.

Заготовка пневого осмола разрешается в лесах любого целевого назначения, где она не может нанести ущерба насаждениям, подросту или молодняку.

Способ заготовки пневого осмола (ручной, тракторный, взрывной и др.) оговаривается в договоре аренды.

Сырьевой базой для заготовки пневого осмола служат:

невозобновившиеся сосновые вырубки со свежими и сухими почвами;

хвойные и лиственные молодняки на сосновых вырубках в возрасте до 13 лет, I–IV классов бонитета, с полнотой 0,3–0,7 в хвойных и 0,3–0,8 в лиственных насаждениях, кроме особозащитных участков лесов;

лесные культуры на сосновых вырубках в возрасте 4–5 лет с приживаемостью 40–50% (для несомкнувшихся культур) и в возрасте 6–12 лет с полнотой 0,4–0,6 при ширине междурядий более 2,5 м;

сосновые лесосеки ревизионного периода I–IV классов бонитета.

Запасы пневого осмола определяют с использованием параметров, отражённых в таблице Б10.

Таблица Б10

Объемы сосновых пней по ступеням толщины стволов

Ступени толщины стволов, см	Диаметр пня в коре, см	Двойная толщина коры, см	Диаметр пня без коры, см	Диаметр ядра, см	Объем 1 пня в складочных, м³	Количество пней в 1 складочном, м³	Объем пня, (%) от объема ствола по разрядам высот		
							1	2	3
16	19	2,7	16,3	7,3	0,013	77	5,9	6,5	7
20	23,6	3,6	20	10,4	0,019	53	5,1	5,6	6
24	28,2	4,6	23,6	13,4	0,030	33	5,3	5,7	6,2
28	32,8	5,8	27	16,2	0,043	23	5,4	5,8	6,4
32	37,4	6,6	30,8	19,3	0,060	17	5,5	6	6,5
36	42	7,6	34,4	22,3	0,079	13	5,6	6,1	6,6
40	46,6	8,6	38	25,3	0,101	10	5,8	6,3	6,8
44	51,2	9,5	41,7	28,4	0,127	8	5,9	6,4	7
48	55,8	10,6	45,2	31,3	0,154	6	6	6,5	7,1
52	60,4	11,5	48,9	34,4	0,186	5	6,1	6,7	7,2
56	65	12,2	52,8	37,6	0,222	5	6,3	6,8	7,4
60	69,6	13,1	56,5	40,7	0,290	4	6,4	7	7,5

В соответствии с законом Иркутской области от 10.12.2007 г. № 118-оз «О порядке заготовки и сбора гражданами недревесных лесных ресурсов для собственных нужд», заготовка (выкопка) пней осуществляется на вырубках, а также на лесных участках, подлежащих расчистке от лесных насаждений, - квартальных просеках, минерализованных полосах, противопожарных разрывах, трассах противопожарных и лесохозяйственных дорог и других площадях, где не требуется сохранения подроста и насаждений.

Заготовка бересты допускается с растущих деревьев на отведенных в рубку лесных насаждениях за 1-2 года до рубки, на лесных участках, подлежащих расчистке (квартальные просеки, минерализованные полосы, противопожарные разрывы, трассы противопожарных и лесохозяйственных дорог и другие площади, где не требуется сохранение насаждений), а также со свежесрубленных деревьев на лесосеках при проведении выборочных и сплошных рубок.

Заготовка бересты с растущих деревьев производится в весенне-летний и осенний период без повреждения луба. При этом используемая для заготовки часть ствола не должна превышать половины общей высоты дерева.

Заготовка бересты с сухостойных и валежных деревьев производится в течение всего года.

Запрещается рубка деревьев для заготовки бересты.

Выход бересты приведён в таблице Б11.

Таблица Б11

Выход бересты с 1 м³ стволовой древесины, кг

Наименование сортиментов	Диаметр, см	Выход бересты	
		в свежеснятом виде	в воздушно-сухом виде
Деловая крупная	26 и более	6,3	3,8
Деловая средняя	14 – 24	7,2	4,3
Деловая мелкая	13	2,2	1,3
Дрова	12 и менее	2,1	1,2

Заготовка коры деревьев и кустарников осуществляется одновременно с рубкой деревьев и кустарников в течение всего года. Ивовое корье заготавливается в весенне-летний период.

Для заготовки ивового корья пригодны кустарниковые ивы в возрасте 5 лет и старше, древовидные - 15 лет и старше.

Заготовка хвороста. Хворостом являются срезанные тонкие стволы деревьев диаметром в комле до 4 см, а также срезанные вершины, сучья и ветви деревьев.

Сбор хвороста разрешается только со срубленных деревьев (Закон Иркутской области от 10.12.2007 № 118-оз).

Заготовка веточного корма. Веточным кормом называют ветви толщиной до 1,5 см, заготовленные из побегов лиственных и хвойных пород и предназначенные на корм скоту.

Заготавливают веточный корм из побегов лиственных пород в основном летом, хвойных пород - круглогодично.

Заготовка веточного корма производится со срубленных деревьев при проведении выборочных и сплошных рубок.

Запас веточного корма в сосновых и осиновых молодняках приведён в таблице Б12.

Таблица Б12

Запас веточного корма в сосновых и осиновых молодняках

т/га

Высота, м	Полнота					
	0,4 и ниже		0,5-0,7		0,8-1,0	
	сосна	осина	сосна	осина	сосна	осина
До 5	0,1	0,8	-	0,7	-	0,4
6-10	2,0	0,8	1,6	0,7	0,3	0,5
11-20	2,5	0,4	2,1	0,1	0,1	0,1

Заготовка еловых, пихтовых, сосновых лап разрешается только со срубленных деревьев на лесосеках при проведении выборочных и сплошных рубок.

Заготовка древесной зелени для производства хвойно-витаминной муки разрешается только со срубленных деревьев на лесосеках при проведении выборочных и сплошных рубок.

К древесной зелени относятся листья, почки, хвоя и побеги хвойных и лиственных пород с диаметром до 8 мм у основания.

Для производства пихтового масла разрешается ручная заготовка древесной зелени (пихтовых лап) в спелых пихтовых насаждениях в весенне-летний период с растущих деревьев диаметром не менее 18 см путем обрезки веток острыми инструментами на протяжении не более 30% живой кроны. При этом срезы сучьев должны быть косыми и гладкими, без отлупов, расщепов, задиров и надломов, а длина оставляемых на деревьях оснований сучьев должна быть не менее 30 см.

Повторная заготовка пихтовых лап в одних и тех же насаждениях допускается не ранее чем через 4 - 5 лет.

Определение запасов древесной (технической) зелени производят с использованием нормативно-справочных таблиц по Сибирскому федеральному округу, приведённых в «Руководстве по учету и оценке второстепенных лесных ресурсов и продуктов побочного лесопользования», 2003 г. (таблицы Б13 – Б15).

Таблица Б13

Масса кроны и ее частей для хвойных древесных пород Сибирского федерального округа, кг (сырой вес)

Диаметр дерева, см	Крона в целом, кг	Ветки		Хвоя		Древесная зелень	
		кг	% от кроны	кг	% от кроны	кг	% от кроны
Сосна							
8	3	1,5	50	1,5	50	2,7	90
12	9	5	53	4	47	8	80
16	20	13	63	7	37	14	70
20	36	24	67	12	33	23	63
24	56	40	71	16	29	33	59
28	85	62	73	23	27	45	53
32	126	95	75	31	25	63	50
36	184	144	78	40	22	88	48
40	243	194	80	49	20	109	45
44	304	249	82	55	18	134	44
48	371	304	82	67	18	160	43
Лиственница сибирская							
8	6	3	50	3	50	6	100
12	13	7	54	6	46	11	82
16	23	14	61	9	39	15	67
20	36	23	64	13	36	21	57
24	52	35	67	17	33	26	50
28	73	50	68	23	32	33	45
32	96	68	71	28	29	39	41
36	122	88	72	34	28	46	38
40	152	111	73	41	27	53	35
44	184	136	74	48	26	61	33
48	230	172	75	58	25	71	31
Пихта сибирская							
8	6	2,2	36	3,8	64	4,7	78
12	14	7	50	7	50	9	66
16	28	17	59	11	41	16	58
20	40	25	62	15	38	22	54
24	57	37	65	20	35	30	52
28	79	52	66	27	34	40	50
32	100	67	67	33	33	50	50

Для определения запаса технической зелени на 1 га нужно знать среднее число деревьев на 1 га данного насаждения и распределение их по ступеням толщины.

Если таких данных нет, необходимо заложить пробные площади размером 0,5 га и, пересчитав деревья, определить среднее число деревьев каждой ступени толщины на 1 га. Умножив полученное число на выход технической зелени с одного дерева, определяют запас ее на 1 га, а затем и ресурсы на всей площади сырьевой базы. При расчетах можно исходить также из среднего количества технической зелени на 1 м³ стволовой массы определенной древесной породы.

По содержанию коры, хвои (листьев), древесины, неорганических и органических примесей древесная зелень должна удовлетворять требованиям ГОСТ 21769-84.

Таблица Б14

Масса кроны и ее частей березы, кг (сырой вес)

Диаметр дерева, см	Крона в целом, кг	Ветки		Листья	
		кг	% от кроны	кг	% от кроны
4	1,2	0,8	67	0,4	33
8	6	4,2	70	1,8	30
12	13	9,6	74	3,4	26
16	25	19	76	6	24
20	40	31	77	9	23

Таблица Б15

Фракционный состав древесной зелени (сырой вес) для древесных пород Сибирского федерального округа

Ветка		Фракция ветки, %%		
диаметр, мм	вес, грамм	хвоя, листья	кора	древесина
Сосна				
2	2	83	13	4
4	6	72	19	9
6	13	60	24	16
8	21	48	28	24
10	38	37	31	32
Лиственница сибирская				
2	2	75	20	3
4	6	60	17	7
6	13	45	24	25
8	23	36	31	24
10	39	27	38	37
Ель сибирская				
2	2	87	10	3
4	4	76	17	7
6	9	61	24	25
8	17	45	31	24
10	27	25	38	37
Пихта сибирская				
2	2	78	17	5
4	6	58	27	15
6	12	42	33	25
8	17	29	40	31
10	26	20	44	36
Береза				
2	2	76	18	6
4	7	59	23	18
6	15	43	27	30
8	30	27	30	43
10	51	15	31	54

Определение запасов сосновых и еловых лап производится с использованием региональных нормативно-справочных таблиц (таблица Б16).

Таблица Б16

Масса хвойной лапки

D=1,3 м, см	Масса хвойной лапки с одного дерева в зависимости от разряда высот, кг				
	Ia	I	II	III	IV
Масса сосновой лапки					
12	13	12	11	10	9
16	20	18	17	15	14
20	28	25	23	21	19
24	34	31	29	27	25
28	41	38	36	32	29
32	48	44	41	37	34
36	54	48	46	42	38
40	61	56	51	48	43
44	66	60	57	52	47
48	72	67	61	56	52
52	77	72	66	60	56
56	82	76	70	66	59
Масса еловой лапки					
8	10	9	8	7	7
12	21	18	16	15	13
16	38	31	44	24	20
20	63	53	29	37	31
24	86	72	60	50	42
28	125	104	80	67	56
32	150	126	105	88	67
36	195	163	125	104	87
40	229	192	146	123	103
44	269	224	172	144	110
48	289	239	200	167	128
52	331	276	232	177	148

Заготовка елей и (или) деревьев других хвойных пород для новогодних праздников гражданами, юридическими лицами осуществляется в исключительных случаях, предусмотренных законами субъектов Российской Федерации, на основании договоров купли-продажи лесных насаждений без предоставления лесных участков согласно части 4.1 статьи 32 Лесного кодекса Российской Федерации.

Заготовка елей и (или) деревьев других хвойных пород для новогодних праздников в первую очередь производится на специальных плантациях, лесных участках, подлежащих расчистке (квартальные просеки, минерализованные полосы,

противопожарные разрывы, трассы противопожарных и лесохозяйственных дорог и другие площади, где не требуется сохранения подроста и насаждений).

Допускается заготовка елей и (или) деревьев других хвойных пород для новогодних праздников из вершинной части срубленных елей.

Заготовка мха, лесной подстилки, опавших листьев, камыша, тростника производится с целью их использования в качестве вспомогательного материала для строительства, а также корма и подстилки для сельскохозяйственных животных или приготовления компоста. При их заготовке не должен быть нанесен вред окружающей природной среде.

Способы и нормы заготовки мха определяются в договоре аренды лесного участка.

Заготовка мха с помощью бензопил осуществляется только под контролем работников лесничества или лесопарка.

Сбор лесной подстилки и опавшего листа разрешается производить на одной и той же площади не чаще одного раза в пять лет. Сбор подстилки должен производиться частично, без углубления на всю ее толщину.

Сбор лесной подстилки должен производиться в конце летнего периода, но до наступления листопада, чтобы опадание листвы и хвои создало естественное удобрение лесной почвы.

Запрещается сбор подстилки в лесах, выполняющих функции защиты природных и иных объектов.

Заготовка (выкопка) деревьев, кустарников на лесных участках может проводиться в хвойных и лиственных насаждениях в возрасте до 20 лет, в кедровых насаждениях и насаждениях твердолиственных пород семенного происхождения - до 40 лет.

Заготовка (выкопка) кустарников подлеска на лесных участках может проводиться в насаждениях с подлеском средней или высокой густоты и преобладанием в его составе заготавливаемого вида. Число оставшихся кустов заготавливаемого вида после выкопки не должно быть менее 1000 штук на гектар.

Следует засыпать и заравнивать ямы, оставленные после заготовки (выкопки) деревьев, кустарников и лиан.

Заготовка ветвей и кустарников лиственных пород для метел и плетения производится на лесных участках, подлежащих расчистке (квартальные просеки, противопожарные разрывы, трассы противопожарных и лесохозяйственных дорог, сенокосы, линии электропередачи, зоны затопления и другие площади, где не требуется сохранения подроста и насаждений), а также со срубленных деревьев на лесосеках при проведении выборочных и сплошных рубок.

Сроки использования лесов для заготовки и сбора недревесных лесных ресурсов

Заготовка и сбор недревесных лесных ресурсов осуществляются на принципах обеспечения многоцелевого, рационального, непрерывного, неистощительного использования лесов для удовлетворения потребностей общества в лесах и лесных ресурсах.

В соответствии с частью 3 статьи 72 ЛК РФ договор аренды лесного участка, находящегося в государственной или муниципальной собственности, для заготовки и сбора недревесных лесных ресурсов заключается на срок от десяти до сорока девяти лет.

Граждане имеют право свободно и бесплатно пребывать в лесах и для собственных нужд осуществлять заготовку и сбор недревесных лесных ресурсов, за исключением елей и деревьев других хвойных пород для новогодних праздников.

4. Нормативы, параметры и сроки использования лесов для заготовки пищевых лесных ресурсов и сбора лекарственных растений

Нормативы, параметры и сроки разрешённого использования лесов устанавливаются в соответствии со ст. 34 ЛК РФ и «Правилами заготовки пищевых, лесных и сбора лекарственных растений», утвержденными приказом Рослесхоза от 05.12.2011 № 511, и регулируют отношения при заготовке пищевых лесных ресурсов и сборе лекарственных растений, за исключением сбора этих видов ресурсов для собственных нужд граждан.

Граждане, юридические лица осуществляют заготовку пищевых лесных ресурсов и сбор лекарственных растений на основании договоров аренды лесных участков.

Заготовленные пищевые лесные ресурсы и лекарственные растения являются, согласно части 1 статьи 20 Лесного кодекса Российской Федерации, собственностью арендатора лесного участка.

Граждане, юридические лица, которым предоставлено право использования лесов для заготовки пищевых лесных ресурсов и сбора лекарственных растений, должны применять способы и технологии, исключающие истощение имеющихся ресурсов.

Заготовка пищевых лесных ресурсов и сбор лекарственных растений могут ограничиваться в соответствии со статьей 27 Лесного кодекса Российской Федерации.

Заготовка пищевых лесных ресурсов и сбор лекарственных растений для собственных нужд осуществляются гражданами в соответствии со статьей 11 ЛК РФ. Ограничение заготовки гражданами пищевых лесных ресурсов и сбора ими лекарственных растений для собственных нужд может устанавливаться в соответствии со статьей 27 ЛК РФ. К заготовке гражданами пищевых лесных ресурсов и сбору ими лекарственных растений для собственных нужд не применяются части 1, 3 и 4 статьи 34 ЛК РФ.

На территории Иркутской области заготовка пищевых лесных ресурсов и сбор лекарственных растений гражданами для собственных нужд регламентируется законом Иркутской области от 10.12.2007 № 119-оз «О порядке заготовки пищевых лесных ресурсов и сбора лекарственных растений гражданами для собственных нужд.

К пищевым лесным ресурсам относятся дикорастущие плоды, ягоды, орехи, грибы, семена, березовый сок и подобные лесные ресурсы.

Запрещается осуществлять заготовку и сбор грибов и дикорастущих растений, виды которых занесены в Красную книгу Российской Федерации, Красную книгу Иркутской области, или которые признаются наркотическими средствами в соответствии с Федеральным законом от 08.01.1998 г. № 3-ФЗ «О наркотических средствах и психотропных веществах».

Нормативы (ежегодные допустимые объемы) и параметры использования лесов для заготовки пищевых лесных ресурсов и сбора лекарственных растений по их видам

Таблица 13

Параметры использования лесов при заготовке пищевых лесных ресурсов и сборе лекарственных растений

№ п/п	Вид пищевых лесных ресурсов, лекарственных растений	Единица измерения	Ежегодный допустимый объем заготовки
1	2	3	4
	Пищевые ресурсы		
1.	Орехи по видам:		
	Кедровые орехи	т	1697,9*
2.	Ягоды по видам:		
	Брусника	т	693,3*
	Клюква	т	252,1*
	Черника	т	126,0*
	Голубика	т	63,0*
	Смородина черная и красная	т	45,1*
	Жимолость	т	41,1*
	Малина	т	40,0*
	Итого по ягодам	т	1260,6*
3.	Грибы по видам:		
	Груздь	т	234,5*
	Рыжик	т	156,4*
	Белый гриб	т	32,6*
	Маслёнок	т	65,1*
	Подосиновик	т	97,7*
	Другие виды	т	65,1*
	Итого по грибам	т	651,4*
4.	Древесные соки по видам:		
	Березовый сок	т	50
	Лекарственное сырье	т	1075,4*

Примечание: -* - данные варьируют по годам

Заготовка пищевых лесных ресурсов должна вестись способами, не ухудшающими состояние их зарослей. Запрещается вырывать растения с корнями, повреждать листья (вайи) и корневища.

Заготовка кедрового ореха. В лесничестве выделена орехово-промысловая зона общей площадью 19045 га.

Всего на территории лесничества учтено 428365 га кедровых лесов (16,6 % лесопокрытой площади), в том числе без молодняков 343773 га. Промышленная заготовка кедрового ореха не ведется. Однако в урожайные годы ведётся заготовка кедрового ореха гражданами для собственных нужд.

Промышленная заготовка кедрового ореха не ведется. Однако в урожайные годы ведётся заготовка кедрового ореха гражданами для собственных нужд.

По своему хозяйственному значению кедровники лесничества имеют лесоформирующее и охотопромысловое значение, поэтому ведение хозяйства в них должно обеспечивать их рациональное использование как водоохранно-защитных, орехоносных, охотничье-промысловых насаждений.

Урожайность кедровых семян зависит от доли участия кедра в составе древостоя и его полноты (таблица Б17).

Таблица Б17

Параметры групп кедровников

Группы кедровников	Хозяйственная оценка урожайности	Доля участия кедра в составе, ед.	Полнота
I	Высокоурожайные	10-8	1,0-0,6
II	Урожайные	7-6 10-8	1,0-0,5 0,5
III	Среднеурожайные	10-6	0,4-0,3
IV	Низкоурожайные	4-3	1,0-0,3

В таблице Б18 приведена биологическая урожайность кедровых насаждений в зависимости от возраста, полноты, бонитета и доли участия кедра в составе насаждения.

Таблица Б18

Биологическая урожайность кедровых насаждений Иркутской области, кг на 1 га

Возраст, лет	Полнота	Доля участия кедра в составе насаждений (единиц состава)							
		3	4	5	6	7	8	9	10
III и выше бонитет									
61-80	0,4	11	15	19	23	27	30	34	38
	0,5	14	19	23	28	33	38	42	47
	0,6	16	22	27	33	38	44	50	55
	0,7	19	25	31	37	43	50	56	62
	0,8	21	28	34	41	48	55	62	69
	0,9	22	30	37	44	52	59	67	74
	1,0	24	32	40	48	56	64	72	80
81-100	0,4	43	58	72	86	101	115	130	144
	0,5	53	71	88	106	124	142	159	177
	0,6	62	83	104	124	145	166	186	207
	0,7	70	94	117	140	164	187	211	234
	0,8	77	103	129	155	181	206	232	258
	0,9	84	112	140	167	195	223	251	279
	1,0	90	120	150	180	210	240	270	300
101-120	0,4	50	67	83	100	117	134	150	167
	0,5	62	82	102	123	144	164	184	205
	0,6	72	96	120	144	168	192	216	240
101-120	0,7	81	108	135	163	190	217	244	271
	0,8	90	120	149	179	209	240	270	299
	0,9	104	139	174	209	244	278	313	348
	1,0	112	151	188	228	265	302	343	380
121-140	0,4	56	74	93	112	130	149	167	186
	0,5	68	91	114	137	160	182	205	228
	0,6	80	107	133	160	187	214	240	267
	0,7	91	121	151	181	211	242	272	302
	0,8	100	133	166	200	233	266	300	333
	0,9	108	144	180	216	252	288	324	360
	1,0	116	156	193	232	271	310	348	387
141-160	0,4	57	76	95	114	133	152	171	190
	0,5	70	93	117	140	163	186	210	233
	0,6	82	109	136	164	191	218	246	273
	0,7	92	123	154	185	216	246	277	308
	0,8	102	136	170	204	238	272	306	340
	0,9	110	147	183	220	257	294	330	367
	1,0	118	158	198	237	276	316	356	395
161-180	0,4	53	70	88	106	123	141	158	176
	0,5	65	86	108	130	151	173	194	216
	0,6	76	101	126	152	177	202	228	253
	0,7	86	114	143	172	200	229	257	286
	0,8	94	126	157	189	220	252	283	315
	0,9	102	136	170	205	239	273	307	341
	1,0	110	147	183	220	257	294	330	367
181-200	0,4	47	63	78	94	110	126	141	157
	0,5	58	77	96	116	135	154	174	193
	0,6	68	90	113	136	158	181	203	226
	0,7	77	102	128	154	179	205	230	256
	0,8	86	113	141	169	197	226	254	282
	0,9	91	122	152	183	213	244	274	305
	1,0	98	131	164	197	230	262	295	328
IV бонитет									
61-80	0,4	9	12	15	19	22	25	28	31
	0,5	11	15	19	23	27	30	34	38
	0,6	13	18	22	27	31	36	40	45
	0,7	15	20	25	31	36	41	46	51
	0,8	17	22	28	34	39	45	50	56
	0,9	18	24	30	36	42	48	54	60
	1,0	19	26	32	39	45	52	58	65
81-100	0,4	34	46	57	69	80	92	103	115
	0,5	43	57	71	85	99	114	128	142
	0,6	50	66	83	100	116	133	149	166
	0,7	56	75	93	112	131	150	168	187
	0,8	62	82	103	124	144	165	185	206
	0,9	67	89	111	134	156	178	201	223
	1,0	72	96	120	144	168	192	216	240
101-120	0,4	40	53	66	80	93	106	120	133
	0,5	49	66	82	98	115	131	148	164
	0,6	58	77	96	115	134	154	173	192
	0,7	65	87	108	130	152	174	195	217
	0,8	72	96	119	143	167	191	215	239
	0,9	77	103	129	155	181	206	232	258
	1,0	83	111	139	167	195	222	250	278
121-140	0,4	45	60	74	89	104	119	134	149
	0,5	55	73	91	110	128	146	165	183
	0,6	64	86	107	128	150	171	193	214
	0,7	73	97	121	145	169	194	218	242
	0,8	80	107	133	160	187	214	240	267
	0,9	86	115	144	173	202	230	260	288
	1,0	93	124	155	186	217	248	279	310
141-160	0,4	46	61	76	91	106	122	137	152
	0,5	56	74	93	112	130	149	167	186
	0,6	65	87	109	131	153	174	196	218
	0,7	74	98	123	148	172	197	221	246
	0,8	82	109	136	163	190	218	245	272
	0,9	88	118	147	176	206	265	292	294
	1,0	95	126	158	190	221	253	284	316
161-180	0,4	42	56	70	85	99	113	127	141
	0,5	52	69	86	104	121	138	156	173
	0,6	61	81	101	122	142	162	183	203
	0,7	69	92	114	137	160	183	206	229
	0,8	76	101	126	152	177	202	228	253
	0,9	82	109	136	164	191	218	246	273
	1,0	88	118	147	176	206	255	265	294
181-200	0,4	38	50	63	76	88	101	113	126
	0,5	46	62	77	93	108	124	139	155
	0,6	54	72	90	109	127	145	163	181
	0,7	61	82	102	123	143	164	184	205
	0,8	68	90	113	136	158	181	203	226
	0,9	73	98	122	147	171	196	220	245
	1,0	79	105	131	158	184	210	237	263

Для правильного определения промыслового запаса орехов, необходимо учитывать неизбежные потери при заготовке, транспортировке и потреблении орехов обитателями леса (таблица Б19).

Таблица Б19

Размер потерь биологического урожая

Группа кедровников	Промысловая урожайность	Потери биологического урожая в %			
		несбитых шишек при околоте	от уничтожения животными и птицами	при переработке и транспортировке	итого
I	65	10	15	10	35
II	55	15	20	10	45

Группа кедровников	Промысловая урожайность	Потери биологического урожая в %			
		несбитых шишек при околоте	от уничтожения животными и птицами	при переработке и транспортировке	итого
III	45	20	25	10	55
IV	30	25	35	10	70

Определить размеры хозяйственно-возможных объёмов заготовок кедрового ореха и наметить перспективу орехопромысла можно лишь после проведения комплексной оценки кедровых лесов и разделения их на комплексы.

По данным Томского научного центра СО АН, урожайность кедровников в годы с хорошим урожаем увеличивается на 140-150%, а в годы со слабым составляет не более 20% от среднего. Поэтому на участках с биологическим урожаем более 80 кг/га орехозаготовки можно вести 2 года из 10. Участки с урожайностью 41-80 кг/га для промыслового сбора орехов могут вовлекаться лишь в годы с хорошим урожаем, т.е. 1 раз в 10 лет. Участки с урожайностью ниже 40 кг/га в расчёт орехозаготовок не берутся.

Заготовка лесных плодов и ягод. К промысловым относятся заросли ягодников, отвечающие следующим требованиям:

смородина черная – насаждения от 41 года и старше, с полнотой 0,7 и ниже,типов леса: ельники приручейные, ельники травяно-болотные, пихтачи крупнотравно-папоротниковые, березняки крупнотравно-папоротниковые;

смородина красная – насаждения старше 40 лет, приручейной группы типов леса с полнотой 0,6 и ниже, редины, вырубки пихтарников крупнотравных и разнотравных типов леса в стадии возобновления;

малина – вырубки сосновые, пихтарниковые крупнотравные и разнотравные.

На территории Казачинско-Ленского лесничества большое распространение имеют такие ягоды, как брусника и черника.

Общими требованиями для отнесения выделов с наличием ягодных растений к промысловым являются: площадь (редуцированная) не менее 0,5 га, низкая густота подлеска и наличие подроста не более 2 тыс. шт./га.

Заросли ягодников, не отвечающие критериям промысловых, относятся к резервным и учитываются отдельно. В процессе естественной динамики фитоценозов или в результате проведения специальных мероприятий эти угодья могут получить промысловое значение.

Некоторые из промысловых зарослей смородины, малины и брусники имеют высокие показатели фитомассы, поэтому могут служить основной базой для заготовки побегов и листьев в качестве лекарственного сырья.

Ягодные угодья группируются по трем показателям покрытия ягодными растениями: относительно низкое – 10–40%, среднее – 50–70%, высокое – 80–100%.

Такая группировка позволит эффективно использовать трудовые и материальные ресурсы при заготовке ягод и лекарственного сырья, направляя сборщиков в первую очередь в места с наибольшей концентрацией заготавливаемой продукции.

На первом этапе промысловой оценки из учтенных площадей ягодников должны быть исключены ягодники, расположенные в зонах техногенного загрязнения. К зонам техногенного загрязнения следует относить полосы леса вдоль автодорог районного, областного и федерального значения шириной 100 м по обе стороны дороги. Другие зоны техногенного загрязнения выявляются для каждого индивидуально.

Последующие этапы промысловой оценки заключаются:

в подразделении учтенных площадей на промысловые (с урожайностью более 100 кг/га) и резервные (с неустойчивым и слабым плодоношением);

в определении эксплуатационного (хозяйственного) запаса ягод, который для прогнозных расчетов принимается равным 50% от биологического (показатель слабо изучен);

в расчете доступности запаса по транспортным условиям.

Расчет запасов ягод в объекте осуществляется с помощью нормативных таблиц биологической урожайности («Руководство по учету и оценке второстепенных лесных ресурсов и продуктов побочного лесопользования», 2003 г.) В зависимости от проективного покрытия биологическая урожайность ягодников колеблется от 70 до 400 кг/га (таблица Б20).

Таблица Б20

Биологическая урожайность ягодников в Иркутской области (кг/га)

Наименование ягодников	Тип леса	Проективное покрытие в %									
		10	20	30	40	50	60	70	80	90	100
Брусника	Брусничный, лишайниково- брусничный, бруснично-разнотравный	80	110	150	190	220	260	300	330	370	400
	Бруснично-зеленомошный, разнотравно-черничный, зеленомошный, хвощово-зеленомошный	80	110	140	180	210	-	-	-	-	-
	Осоково-разнотравный, разнотравно-зеленомошный	70	110	150	200	240	-	-	-	-	-
	Багульниковый, багульниково-сфагновый, мохово-болотный	80	110	140	170	200	230	-	-	-	-
	Рододендроново-брусничный	110	160	200	200	200	180	-	-	-	-
Черника	Разнотравно-черничный, ольховниково-черничный, брусничный	70	100	130	160	190	220	250	280	310	340
	Багульниковый, долгомошно-зеленомошный	100	140	180	200	200	190	-	-	-	-
	Приручейниковый	60	90	120	140	170	-	-	-	-	-
	Рододендроново-брусничный	70	110	150	160	140	120	-	-	-	-
Голубика	Для всех типов леса	150	170	190	210	230	240	260	280	300	310

При промышленной заготовке ягод расстояние 3 км пешего перехода сборщика от путей транспорта до ягодного угодья считается предельным, при большем заготовка становится нерентабельной. В условиях транспортной недоступности территории, особенно для промышленной заготовки брусники и черники, необходима организация временных баз с использованием высоко-проходимых видов транспорта.

Для определения экономической возможности в заготовках ягод и проектирование их объемов в расчет принимаются следующие данные: общая среднегодовая биологическая урожайность ягод, количество сборщиков, выработку при сборе ягод и длительность периода заготовки.

Сроки заготовки и сбора

Сроки заготовки дикорастущих плодов и ягод зависят от времени наступления массового созревания урожая.

Согласно приказу Министерства лесного комплекса Иркутской области от 15.08.2016 № 12-мпр «О сроках заготовки дикорастущих плодов и ягод гражданами для собственных нужд», начало заготовки дикоросов, расположенных на землях лесного фонда Иркутской области, осуществляется в следующие сроки:

черника, голубика - с 20 июля;

брусника - с 20 августа;

клюква - с 10 сентября.

кедровый орех с 1 сентября.

Оптимальная продолжительность периода заготовки ягод составляет: смородины черной и красной - 15 дней, брусники, клюквы и черники - от 30 до 45 дней, начиная со времени массового созревания плодов.

Заготовка грибов. Перечень съедобных грибов, разрешенных к заготовке, определяют отраслевые стандарты. Наиболее распространённые из них приведены в таблице Б21.

Таблица Б21

Наиболее распространенные виды грибов, время и места сбора

Название грибов	Время сбора	Место сбора	Местное название
Строчки	май-июнь	В сосновых лесах на вырубках, пожарищах, на песчаных почвах	
Сморчки	май-июнь	В сосновых и лиственных лесах, в кустарниках	
Белый гриб	июль-август	В сосновых, еловых, березовых лесах	Боровик, беловик, коровка
Рыжик	июль-август	В сосновых и еловых изреженных лесах	Еловик, рядка
Сыроежка	июль-август	Во всех лесах, но больше в лиственных	Говорушка, чертополох, горянка
Подберезовик	июль-август	Растет всюду, где есть береза	Черныш, колосовик, обабок
Подосиновик	июль-август	В молодых осинниках и в смешанных лесах с примесью осины	Красноголовик
Масленок	июль-август	В сосняках и мелких молодых сосняках (культурах)	Масляк, челыш, желтяк
Моховик	июль-август	В сосновых борах на тощих торфянисто-песчаных почвах	
Опенок	июль-август	На пнях хвойных и лиственных пород, особенно берёзы	Осенний гриб
Лисичка	июль-август	Увлажненные места в березовых, хвойных и смешанных лесах	Лисица
Валуй	июль-август	Во всех лесах	Бычок, забалуй
Груздь	июль-август	В лиственных и смешанных лесах	Грузель, сухарь
Свинушка	июль-август	В хвойных и лиственных лесах по опушкам	
Волнушка	июль-август	В смешанных и березовых лесах	Волжанка

По пищевой и товарной ценности съедобные грибы подразделяют на четыре категории:

I – белые, грузди (настоящие и желтые), рыжики;

II – подосиновики, подберезовики, маслята, грузди, подгруздки, шампиньоны обыкновенные;

III – моховики, лисички, грузди черные, опята, белянки, валуи, волнушки, шампиньоны полевые, сыроежки, строчки, сморчки;

IV – скрипицы, горькушки, грузди перечные, шампиньоны лесные, свинушки.

Сроки массового появления грибов растянуты во времени, поэтому натурный учет грибоносных площадей по результатам натурной инвентаризации лесного фонда необъективен.

Урожайность и запасы грибов определяются по итогам таблиц классов возраста – таблица «Распределение лесных земель по группам типов леса» и нормативной таблице Б22.

Таблица Б22

Шкала биологической урожайности грибов в основных группах типов лесорастительных условий

Тип леса	Преобладающая порода	Сезонная урожайность, кг/га			Среднегодовая урожайность, кг/га
		плохая	средняя	хорошая	
Лишайниковый и толокнянковый	с	10	25	50	25
Бруснично-зеленомошный	с	12	30	60	30
Черничниковый	с	16	40	80	40
Вейниково-черничниковый и орляковый	с	18	45	90	45
Бруснично-зеленомошный	б	24	60	120	60
Черничниковый, зеленомошно-черничниковый	б	40	100	200	100
Бруснично-зеленомошный	Ос	20	50	100	50
Черничниковый	Ос	30	75	150	75

На основании таблицы и данных натурной таксации производят расчет ежегодных запасов наиболее ценных в пищевом отношении видов при низком, среднем и высоком урожаях, что дает возможность в каждом году межревизионного периода судить о реальных запасах грибов в зависимости от степени их плодоношения. Критериями для ориентировочной оценки урожайности грибов (включая случаи ретроспективного анализа) по трем категориям могут служить предложения Козьякова (1981):

низкая – грибы в течение вегетационного периода встречаются единично, приемка грибов заготовительными пунктами не производится, местное население заготавливает грибы в небольшом количестве для собственных нужд;

средняя – грибы отдельных видов встречаются в большом количестве, работают заготовительные и грибоварные пункты, местное население ведет заготовку грибов для собственных нужд, продажи на рынках и сдачи на заготовительные пункты;

высокая – грибы в летне-осенний сезон встречаются повсеместно и обильно.

В расчеты не включаются лиственные молодняки до 10-летнего и ельники до 20-летнего возраста (как низкопродуктивные грибные угодья).

Для более полного использования грибных ресурсов учитываются в натуре и включаются в учет не только общеизвестные съедобные грибы, но и малособираемые населением, имеющие пищевую ценность и высокую урожайность грибы (серушка, груздь черный, лисичка настоящая и др.).

Данные о величине урожаев грибов редуцируются на грибоносную площадь насаждений. Общие биологические запасы грибов определяют по валовому (суммарному) урожаю всех съедобных грибов.

Средняя урожайность грибов на 1 га грибоносной площади составляет 50 кг.

При расчетах эксплуатационных запасов учитывают потери биологического урожая на «червивость». Условно принято для всех видов грибов считать процент «червивости» равным 50%.

Доступные и возможные для заготовок запасы грибов определяются аналогично запасам ягод.

Заготовка лекарственных растений. Комплексная система охраны и воспроизводства лекарственного сырья включает в себя следующие группы мероприятий:

исследовательские – учет запасов сырья и картирования основных зарослей и массивов важнейших видов лекарственных растений;

организационные – планирование размеров и районов заготовок в первую очередь для видов с ограниченным распространением и небольшими запасами сырья;

административные – организация заказников и ограничение сбора для редких видов лекарственного растительного сырья;

воспитательные – разъяснительная работа о значении лекарственных растений, необходимости охраны лекарственных ресурсов;

культивационные – окультивирование важнейших видов сырья;

технические – рациональное ведение заготовок, соблюдение установленных способов и сроков сбора сырья, оставление маточников и подземных частей молодых экземпляров и др.

Из 190 видов лекарственных растений нашей страны, разрешенных к использованию в научной медицине, около 65% составляют дикорастущие, значительная часть которых произрастает в лесах. Кроме того, сотни видов лесных растений используются в народной (традиционной) медицине. При расчётах запасов лекарственного сырья рекомендуется использовать нормативы, указанные в таблицах Б23 и Б24.

Таблица Б23

Запас лекарственного сырья на 1 га (в кг воздушно-сухой/сырой вес)

Вид лекарственного сырья	Проективное покрытие, в %							
	10	20	30	40	50	60	70	80
Брусника: - надземная фитомасса	360 770	720 1540	1080 2300	1450 3080	1790 3800	2170 4620	3530 5390	2890 6160
- листья	330 530	500 1060	750 1590	1000 2130	1240 2620	1500 3190	1750 3720	1990 4250
Толокнянка: - надземная фитомасса	740 1480	1480 2950	2210 4430	2960 5920	3570 7150	4180 8360	4790 9580	6400 10800
- листья	520 1040	1040 2070	1550 3100	2070 4140	2500 5000	2930 5850	3350 6700	3780 7560
Черника: - листья	50 120	100 240	150 360	190 480	240 600	290 720	340 840	390 970

Таблица Б24

Ориентировочный процент выхода воздушно-сухого сырья из свежесобранных лекарственных растений

№ п/п	Название растения	Вид сырья	Выход воздушно-сухого сырья, %			
			экспериментальные данные	справочник по заготовкам, 1985 г	другие литературные данные	
1	Аир обыкновенный	Корневища	38 + 1	30	25	30
2	Багульник болотный	Трава	-	32-26	-	-
3	Береза повислая (береза белая)	Почки	-	40	30.3	-
4	Бессмертник песчаный	Соцветия	46 + 2	25-30	23-25	33
5	Боярышник	Цветки	-	18-20	-	-
6	Боярышник	Плоды	-	25	-	-
7	Брусника	Листья	56 + 1	45	-	45
8	Валериана лекарственная	Корневища с корнями	35 ± 3	25	22-36	25
9	Калина обыкновенная	Кора	-	40	-	-
10	Кровохлебка лекарственная	Корневища с корнями	-	25	-	-

№ п/п	Название растения	Вид сырья	Выход воздушно-сухого сырья, %			
			экспериментальные данные	справочник по заготовкам, 1985 г	другие литературные данные	
11	Крушина ломкая	Кора	-	40	37	-
12	Малина обыкновенная	Плоды	-	16-18	20	-
13	Мать-и-мачеха	Листья	18 ± 1	15	19-20	15
14	Можжевельник обыкновенный	Шишко-ягоды	-	30	-	
15	Пижма обыкновенная	Соцветия	-	25	-	-
16	Плаун булавовидный (и др. виды)	Споры	-	6-7	-	-
17	Подорожник большой	Листья	20 ± 1	-	22-23	15
18	Полынь горькая	Трава	-	22	-	-
19	Полынь горькая	Листья	-	24-25	-	-
20	Пустырник сердцелистный	Трава	-	25	-	-
21	Рябина обыкновенная	Плоды	-	-		-
22	Смородина черная	Плоды	-	18-20	-	-
23	Сосна обыкновенная	Почки	-	40	-	-
24	Тимьян ползучий (чабрец)	Трава	-	25-30	-	-
25	Сушеница топяная	Трава		23-25	-	-
26	Толокнянка обыкновенная	Листья	60 ± 3	50	-	50
27	Тысячелистник обыкновенный	Трава	0	22	-	-
28	Хвощ полевой	Трава	-	25	-	-
29	Череда трехраздельная	Трава	19 ± 1	15	25	15
30	Черемуха обыкновенная	Плоды	-	42-45	-	-
31	Черника обыкновенная	Плоды	16 ± 1	13	15-18,3	13
32	Чистотел большой	Трава	-	23-25	-	-
33	Шиповник майский (и др. высоковитаминные виды)	Плоды	46 ± 2	32-35	32-35	32
34	Шиповник собачий (и др. низковитаминные виды)	Плоды	58 ± 3	32-35	-	23

Заготовка лекарственных растений допускается в объемах, обеспечивающих своевременное восстановление растений и воспроизводство запасов сырья.

При заготовке древесных соков - нормативы количества высверливаемых каналов в зависимости от диаметра ствола деревьев и класса бонитета насаждения; при заготовке папоротника-орляка - параметры куста (высота, возраст)

Заготовка березового сока. Более или менее устойчивых сроков начала и окончания соковыделения у берез нет, они зависят от сочетания многих факторов, поэтому фазу начала соковыделения устанавливают, прокалывая шилом кору с захватом древесины на глубину 1–1,5 см. День появления из проколов первых капель сока открывает фазу соковыделения. Началом соковыделения считается тот день, когда в эту фазу вступит не менее 10% экземпляров, массовое сокодвижение – при 50%.

Окончанием сокодвижения считается день, когда выход сока прекращается примерно у 50% деревьев. Признаки начала брожения – помутнение сока, появление белого налета в каналах и на приспособлениях для сбора сока. Биологическая продолжительность сокодвижения колеблется от 27 до 35 дней, а период подсочки для использования сока в хозяйственных целях – от начала соковыделения до начала брожения – в среднем 15–20 дней.

Заготовка березового сока допускается на участках спелого леса не ранее чем за 5 лет до рубки.

Заготовка березового сока осуществляется способом подсочки в насаждениях, где проводятся выборочные рубки, разрешается с деревьев, намеченных в рубку.

Для подсочки подбираются участки здорового леса I - III классов бонитета с полнотой не менее 0,4 и количеством деревьев на одном гектаре не менее 200 штук. В подсочку назначают деревья диаметром на высоте груди 20 см и более.

Сверление канала производят на высоте 20 - 35 см от корневой шейки дерева. В тех случаях, когда на дереве делается два и более подсочных отверстия, они располагаются на одной стороне ствола на расстоянии 8 - 15 см одно от другого с тем расчетом, чтобы сок стекал в один приемник.

При определении нормы нагрузки дерева, то есть количества высверливаемых в нем каналов, рекомендуется руководствоваться следующими показателями (таблица Б25).

Таблица Б25

Нормативы количества высверливаемых каналов при заготовке березового сока

Диаметр дерева на высоте груди, см	Количество каналов при подсочке, шт.	Примечание
20-22	1	За год до рубки разрешается подсочка деревьев с диаметром 16 см при следующих нормах нагрузки: 16 - 20 см - 1 канал 21 - 24 см - 2 канала 25 см и более - 3 канала
23-27	2	
28 и более	3	

После окончания сезона подсочки отверстия должны быть промазаны живичной пастой или закрыты деревянной пробкой и замазаны варом, садовой замазкой или глиной с известью для предупреждения заболевания деревьев.

В последующие годы каналы сверлят на уровне каналов первого года подсочки с интервалом 10 см в ту или другую сторону по окружности ствола дерева.

Заготовка березового сока должна производиться способами, обеспечивающими сохранение технических свойств древесины.

Заготовка папоротника-орляка. Съедобным побегом папоротника орляка считается целый, не поврежденный побег (ваий), на верхушке которого должно быть не более трех нераспустившихся листков - так называемый «тройничок».

Заготовка сырья папоротника орляка ведется на одном участке в течение 3 - 4 лет. Затем следует перерыв для восстановления заросли: при одноразовом (за сезон) сборе сырья - 2 - 3 года, двухразовом - 3 - 4 года.

Оптимальная высота побегов папоротника-орляка, пригодных к сбору, - от 20 - 25 см до 30 - 40 см в зависимости от района заготовки и условий произрастания. Побеги обламывают у самого основания.

Запрещается вырывать растения с корнями, повреждать листья (вайи) и корневища папоротника.

В таблице Б26 приведена средняя продуктивность одного гектара орляковых ценозов.

Таблица Б26

Средняя продуктивность 1 га орляковых ценозов

Показатели	Густота стояния вай				
	очень густое	густое	среднее	редкое	очень редкое
Число вай, тыс.шт.	161-200	121-160	81-120	41-80	1-40
Число вай основного слоя, тыс.шт.	81-100	61-80	41-60	21-40	0,5-20
Фитомасса взрослых вай, кг	8500	6600	4700	2800	900
Фитомасса побегов, кг	1350	1000	750	450	150
Фитомасса побегов основного слоя, кг	950	700	520	310	100
Биологический урожай, кг	890	660	490	290	100
Эксплуатационный урожай, кг	620	460	340	200	60
Расчетный размер пользования, кг	310	270	200	120	30

Примечания:

1.Фитомасса побегов - масса в момент созревания урожая.

2.Биологический урожай - масса продукта, произведенного за сезон.

3.Эксплуатационный урожай - масса продукта в промысловом слое (составляет 70% биологического урожая).

4.Расчетный размер пользования - размер допустимого ежегодного пользования.

Сроки использования лесов для заготовки пищевых лесных ресурсов и сбора лекарственных растений

Заготовка пищевых лесных ресурсов и сбор лекарственных растений осуществляются на принципах обеспечения многоцелевого, рационального, непрерывного, неистощительного использования лесов для удовлетворения потребностей общества в лесах и лесных ресурсах.

В соответствии с частью 3 статьи 72 ЛК РФ договор аренды лесного участка, находящегося в государственной или муниципальной собственности, для заготовки пищевых лесных ресурсов и сбора лекарственных растений заключается на срок от десяти до сорока девяти лет.

Граждане имеют право свободно и бесплатно пребывать в лесах и для собственных нужд осуществлять заготовку пищевых лесных ресурсов и сбор лекарственных растений.

5. Нормативы, параметры и сроки использования лесов для осуществления видов деятельности в сфере охотничьего хозяйства

Использование лесов для осуществления видов деятельности в сфере охотничьего хозяйства осуществляется на основании охотхозяйственных соглашений с предоставлением или без предоставления лесных участков.

Использование лесов для осуществления видов деятельности в сфере охотничьего хозяйства без предоставления лесных участков допускается в случае, если осуществление указанных видов деятельности не влечёт за собой проведение рубок лесных насаждений или создание объектов охотничьей инфраструктуры.

Для осуществления видов деятельности в сфере охотничьего хозяйства лесные участки, находящегося в государственной или муниципальной собственности, предоставляются юридическим лицам, индивидуальным предпринимателям в соответствии со статьей 9 ЛК.

На лесных участках, предоставленных для осуществления видов деятельности в сфере охотничьего хозяйства, допускается создание объектов охотничьей инфраструктуры, являющейся временными постройками, в том числе ограждений.

Правила использования лесов для осуществления видов деятельности в сфере охотничъего хозяйства и перечень случаев использования лесов в указанных целях без предоставления лесных участков устанавливаются уполномоченным федеральным органом исполнительной власти.

Договор аренды лесного участка, находящегося в государственной или муниципальной собственности, в случаях, предусмотренных статьей 36 ЛК заключается на срок не превышающий срок действия, соответствующего охотхозяйственного соглашения.

Информация об охотпользователях на территории района приведена по данным Службы по охране и использованию животного мира Иркутской области по состоянию на 27 марта 2018 года (таблица Б27).

Таблица Б27

Перечень охотпользователей на территории Казачинско-Ленского района

Охотпользователи	Площадь закрепленных охотничьих угодий, тыс. га	
	долгосрочная лицензия на пользование животным миром	охотхозяйственное соглашение
Казачинско-Ленское районное отделение Иркутской областной общественной организации охотников и рыболовов	589,9	-
Некоммерческая организация «Хандинская соседско-территориальная эвенкийская община»	299	-
Общество с ограниченной ответственностью «БайкалТур»	-	398,9

Осуществление видов деятельности в сфере охотничьего хозяйства осуществляется в соответствии с:

Федеральным законом от 24.04.1995 г. № 52-ФЗ «О животном мире»;

Федеральным законом от 24.07.2009 г. № 209-ФЗ «Об охоте и о сохранении охотничьих ресурсов, и о внесении изменений в отдельные законодательные акты Российской Федерации»;

приказом МПР России от 16.11.2010 г. № 512 «Об утверждении Правил охоты»;

приказом МПР России от 24.12.2010 г. № 560 «Об утверждении видов и состава биотехнических мероприятий, а также порядка их проведения в целях сохранения охотничьих ресурсов»;

приказом МПР России от 08.12.2011 г. № 948 «Об утверждении Методики исчисления размера вреда, причиненного охотничьим ресурсам»;

приказом МПР России от 30.04.2010 г. № 138 «Об утверждении нормативов допустимого изъятия охотничьих ресурсов и нормативов численности охотничьих ресурсов в охотничьих угодьях»;

законом Иркутской области от 18.06.2010 г. № 46-оз «Об отдельных вопросах в сфере охоты, сохранения охотничьих ресурсов и среды их обитания в Иркутской области».

К охотничьим ресурсам, в отношении которых осуществляется промысловая охота, относятся: лось, косуля, благородный олень, дикий северный олень, кабарга, кабан, бурый медведь, соболь, норка, ондатра, белка, волк, рысь, лисица, росомаха, горностай, колонок, заяц-беляк, рябчик, глухарь, тетерев, белая куропатка, утки.

Согласно закону Иркутской области от 18.06.2010 г. № 46-оз «Об отдельных вопросах в сфере охоты, сохранения охотничьих ресурсов и среды их обитания в Иркутской области охотпользователь имеет право:

добывать и организовывать добычу охотничьих ресурсов, предоставленных ему в пользование в соответствии с охотхозяйственным соглашением;

перерабатывать продукцию, полученную в процессе охоты, и производить изделия из этой продукции, осуществлять их реализацию;

заключать договоры об оказании услуг в сфере охотничьего хозяйства с физическими лицами, юридическими лицами и индивидуальными предпринимателями;

предоставлять услуги, связанные с охотой и ведением охотничьего хозяйства, использованием охотничьей инфраструктуры в закрепленных охотничьих угодьях;

представлять заявки в уполномоченный орган исполнительной власти области для определения квоты добычи охотничьих ресурсов в отношении закрепленного охотничьего угодья;

выдавать разрешения на добычу охотничьих ресурсов в пределах установленных квот, норм добычи и пропускной способности, закрепленных за охотпользователем охотничьих угодий;

воздействовать на охотничьи угодья с целью улучшения состояния охотничьих ресурсов по согласованию с собственниками земельных участков, землевладельцами, землепользователями, владельцами лесного фонда и уполномоченным органом исполнительной власти области;

осуществлять производственный охотничий контроль в закрепленных за ним охотничьих угодьях, в том числе проверять документы, удостоверяющие право на охоту, у охотника, заключившего с охотпользователем договор об оказании услуг в сфере охотничьего хозяйства;

составлять и направлять сообщения в уполномоченный орган исполнительной власти области об административных правонарушениях в сфере охоты и ведения охотничьего хозяйства;

создавать и поддерживать в закрепленных охотничьих угодьях охотничью инфраструктуру, вести подсобное хозяйство, связанное с охотой и ведением охотничьего хозяйства;

обжаловать в судебном порядке решение об установлении квоты добычи охотничьих ресурсов в закрепленном охотничьем угодье;

осуществлять иные права, предусмотренные федеральными законами, законами области и охотхозяйственными соглашениями.

Охотпользователь обязан:

соблюдать условия охотхозяйственного соглашения;

осуществлять деятельность по сохранению и использованию охотничьих ресурсов и среды их обитания;

не допускать разрушения или ухудшения качества охотничьих угодий;

оказывать помощь органам государственной власти области, в том числе должностным лицам уполномоченного органа исполнительной власти области, в осуществлении охраны охотничьих ресурсов;

применять гуманные способы и орудия охоты, не нарушающие целостности естественных сообществ;

осуществлять учет и оценку состояния охотничьих ресурсов и среды их обитания, а также осуществлять учет добытых охотничьих ресурсов;

организовывать и проводить мероприятия по сохранению охотничьих ресурсов и среды их обитания и созданию охотничьей инфраструктуры;

не допускать нарушений прав других природопользователей;

осуществлять иные обязанности, предусмотренные федеральными законами, законами области и охотхозяйственными соглашениями.

Сроки добывания охотничье-промысловых животных установлены приказом МПР России от 16.11.2010 г. № 512 «Об утверждении Правил охоты» (от 06 08. 2015 № 348).

Служба по охране и использованию животного мира Иркутской области по согласованию с Министерством сельского хозяйства Российской Федерации вправе осуществить корректировку сроков добывания объектов животного мира в пределах 2 недель раньше или 2 недель позже сроков, установленных Правительством Российской Федерации.

Нормы допустимой добычи охотничьих ресурсов на одного охотника в охотничьих угодьях Иркутской области, за исключением особо охраняемых природных территорий федерального значения, при осуществлении любительской, спортивной и промысловой охоты утверждаются Службой по охране и использованию животного мира Иркутской области ежегодно.

Лимиты добычи охотничьих ресурсов и квоты их добычи на территории Иркутской области, за исключением лимитов и квот добычи охотничьих ресурсов, находящимся на особо охраняемых природных территориях федерального значения, утверждаются Губернатором Иркутской области.

Перечень и нормы проведения биотехнических мероприятий

Виды и состав биотехнических мероприятий, а также порядок их проведения в целях сохранения охотничьих ресурсов, утверждены приказом Министерства природных ресурсов и экологии РФ от 24.12. 2010 № 560 «Об утверждении видов и состава биотехнических мероприятий, а также порядка их проведения в целях сохранения охотничьих ресурсов».

К биотехническим мероприятиям относятся меры по поддержанию и увеличению численности охотничьих ресурсов.

В охотничьих угодьях проводятся следующие виды биотехнических мероприятий:

Предотвращение гибели охотничьих ресурсов:

устранение незаконной добычи охотничьих ресурсов, разрушения и уничтожения среды их обитания;

регулирование численности объектов животного мира, влияющих на сокращение численности охотничьих ресурсов;

предотвращение гибели охотничьих ресурсов от транспортных средств и производственных процессов;

предотвращение гибели охотничьих ресурсов от стихийных бедствий природного и техногенного характера, а также непосредственное спасение охотничьих ресурсов при стихийных бедствиях природного и техногенного характера;

создания в охотничьих угодьях зон охраны охотничьих ресурсов.

Подкормка охотничьих ресурсов и улучшение кормовых условий среды их обитания:

выкладка кормов;

посадка и культивирование растений кормовых культур;

создание искусственных водопоев;

обеспечение доступа к кормам;

создание сооружений для выкладки кормов;

устройство кормовых полей.

Мелиорация охотничьих угодий, улучшение условий защиты и естественного воспроизводства охотничьих ресурсов:

создание защитных посадок растений;

устройство искусственных мест размножения, жилищ, укрытий охотничьих ресурсов;

создание искусственных водоемов.

Расселение охотничьих ресурсов:

акклиматизация и реакклиматизация охотничьих ресурсов;

расселение охотничьих ресурсов;

размещение охотничьих ресурсов в среде их обитания, выращенных в полувольных условиях и искусственно созданной среде обитания.

Селекционная работа по формированию определенных половой и возрастной структуры популяций охотничьих ресурсов, а также параметров их экстерьера.

Предотвращение болезней охотничьих ресурсов:

профилактика и лечение инвазионных заболеваний;

профилактика и лечение инфекционных заболеваний;

профилактика и лечение эктопаразитарных заболеваний.

Биотехнические мероприятия проводятся в закрепленных и общедоступных охотничьих угодьях.

Проведение биотехнических мероприятий в закрепленных охотничьих угодьях обеспечивается юридическими лицами и индивидуальными предпринимателями, заключившими охотхозяйственные соглашения.

Проведение биотехнических мероприятий осуществляется ежегодно, в объеме и составе, определяемом документом внутри хозяйственного охотустройства.

В таблице Б28 приведены виды мероприятий биотехнического характера, необходимые для ведения охотничьего хозяйства.

Таблица Б28

Рекомендуемые виды биотехнических мероприятий

№п/п	Виды мероприятий	Ед.изм.	Ежегодный объём мероприятий
1.	Устройство солонцов:		Устанавливаются при охотоустройстве
	для лося	шт.	
	для зайцев	шт.	
2.	Устройство галечников и порхалищ	шт.	
3.	Подрубка осины, ивы	м3	
4.	Устройство подкормочных площадок	шт.	

Перечень разрешенных для размещения объектов охотничьей инфраструктуры

На лесных участках, предоставленных для осуществления видов деятельности в сфере охотничьего хозяйства, допускается создание охотничьей инфраструктуры, являющихся временными постройками, в том числе ограждений в соответствии с Федеральным законом от 24.07.2009 № 209-ФЗ «Об охоте и о сохранении охотничьих ресурсов, и о внесении изменений в отдельные законодательные акты Российской Федерации».

В соответствии со статьей 53 Федерального закона «Об охоте и о сохранении охотничьих ресурсов, и о внесении изменений в отдельные законодательные акты Российской Федерации» распоряжением Правительства Российской Федерации от 11.07.2017 г. № 1469-р утвержден Перечень объектов, относящихся к охотничьей инфраструктуре.

В состав объектов, относящихся к охотничьей инфраструктуре, включены:

Вольер, питомник диких животных, ограждения для содержания и разведения охотничьих ресурсов в полувольных условиях и искусственно созданной среде обитания.

Егерский кордон.

Охотничья база.

Содержание охотничьей инфраструктуры в закрепленных охотничьих угодьях обеспечивается юридическими лицами и индивидуальными предпринимателями, заключившими охотхозяйственные соглашения.

Информация об особо ценных местах обитания объектов животного мира на территории Казачинско-Ленского лесничества приведена в таблице Б29.

Таблица Б29

Особо ценные местах обитания объектов животного мира

Наименование лесничества	Сведения об особо ценных местах обитания	Наименование участковых лесничеств	Наименование лесных дач, технических участков	Квартал	Выдел
1	2	3	4	5	6
Казачинско-Ленское лесничество	Глухариные тока	Казачинское участковое лесничество	Карнауховская дача	86	5
		Карамское участковое лесничество	Туколоньская дача	114	2
		Карамское участковое лесничество	Новоселовская дача	50	4
		Казачинское участковое лесничество	Кзачинско-Ленская дача	1	7
		Магистральное участковое лесничество	Небельская дача	116	2
	Тетеревиный ток	Казачинское участковое лесничество	Карнауховская дача	83	3
		Карамское участковое лесничество	Туколоньская дача	109	5
		Магистральное участковое лесничество	Небельская дача	52	2
		Казачинское участковое лесничество	Кзачинско-Ленская дача	6	3
		Казачинское участковое лесничество	Кзачинско-Ленская дача	8	16

6. Нормативы, параметры и сроки использования лесов для ведения сельского хозяйства

В соответствии со ст. 38 Лесного кодекса РФ леса могут использоваться для ведения сельского хозяйства (сенокошения, выпаса сельскохозяйственных животных, пчеловодства, северного оленеводства, товарной аквакультуры (товарного рыбоводства), выращивания сельскохозяйственных культур и иной сельскохозяйственной деятельности).

На лесных участках, предоставленных для ведения сельского хозяйства, допускаются размещение ульев и пасек, возведение изгородей, навесов и других временных построек, в том числе предназначенных для осуществления товарной аквакультуры (товарного рыбоводства).

Использование лесов для ведения сельского хозяйства осуществляется в соответствии с приказом Минприроды России от 21.06.2017 № 314 «Об утверждении правил использования лесов для ведения сельского хозяйства».

В Правилах использования лесов для ведения сельского хозяйства содержатся общие положения, распространяющие свое действие на любое использование лесов для ведения сельского хозяйства, и специальные требования, определяющие особенности осуществления в лесах отдельных видов сельскохозяйственной деятельности.

Ведение сельского хозяйства запрещается:

в лесах, расположенных в водоохранных зонах, за исключением сенокошения и пчеловодства;

в лесопарковых зонах;

в зеленых зонах, за исключением сенокошения и пчеловодства. Также в зеленых зонах запрещено возведение изгородей в целях сенокошения и пчеловодства;

в городских лесах;

на заповедных лесных участках;

на особо защитных участках лесов, за исключением сенокошения и пчеловодства.

В границах прибрежных защитных полос запрещается распашка земель, выпас сельскохозяйственных животных и организация для них летних лагерей, ванн.

Запрещается использовать земли, занятые лесными культурами, естественными молодняками ценных древесных пород, селекционно-лесосеменных, сосновых, елово-пихтовых, ивовых, ореховых плантаций, с проектируемыми мероприятиями по содействию естественному лесовосстановлению и лесовосстановлению хвойными породами, с легкоразмываемыми и развеваемыми почвами.

Граждане, юридические лица осуществляют использование лесов для ведения сельского хозяйства на основании договоров аренды лесных участков.

Для использования лесов гражданами в целях осуществления сельскохозяйственной деятельности (в том числе пчеловодства) для собственных нужд лесные участки предоставляются в безвозмездное пользование или устанавливается сервитут в случаях, определенных Земельным кодексом Российской Федерации и Гражданским кодексом Российской Федерации.

Невыполнение гражданами, юридическими лицами, осуществляющими использование лесов, лесохозяйственного регламента и проекта освоения лесов является основанием для досрочного расторжения договоров аренды лесного участка, а также принудительного прекращения права постоянного (бессрочного) пользования лесным участком или безвозмездного пользования лесным участком.

Сведения о площадях лесных участков, на которых возможно сенокошение, выпас сельскохозяйственных животных, пчеловодство, северное оленеводство, мараловодство, выращивание сельскохозяйственных культур и иной сельскохозяйственной деятельности, рыбоводство, а также соответствующие нормативы (допустимые объемы)

Использование лесов для сенокошения. Для сенокошения должны использоваться нелесные земли, а также необлесившиеся лесосеки, прогалины и другие, не покрытые лесной растительностью земли, до проведения на них лесовосстановления.

В необходимых случаях для сенокошения могут использоваться пригодные для этой цели участки малоценных лесных насаждений, не намеченные под реконструкцию.

Использование лесов для выпаса сельскохозяйственных животных. Для выпаса сельскохозяйственных животных должны использоваться нелесные земли, а также необлесившиеся вырубки, редины, прогалины и другие, не покрытые лесной растительностью земли, до проведения на них лесовосстановления.

Выпас сельскохозяйственных животных не допускается на участках:

занятых лесными культурами, естественными молодняками ценных древесных пород, насаждениями с развитым жизнеспособным подростом;

селекционно-лесосеменных, сосновых, елово-пихтовых, ивовых, твердолиственных, орехоплодных плантаций;

с проектируемыми мероприятиями по содействию естественному лесовосстановлению и лесовосстановлению хвойными и твердолиственными породами;

с легкоразмываемыми и развеиваемыми почвами.

Владельцы сельскохозяйственных животных должны обеспечить:

огораживание скотопрогонов или пастбища во избежание потрав лесных культур, питомников, молодняков естественного происхождения и других ценных участков леса;

выпас сельскохозяйственных животных пастухом (за исключением выпаса на огороженных участках или на привязи).

Пастьба коз разрешается исключительно на предварительно огороженных владельцами сельскохозяйственных животных лесных участках или на привязи.

Для осуществления пантового оленеводства (мараловодства) в качестве кормовой базы должны использоваться лесные участки в местах обитания животных, используемых для мараловодства.

На лесных участках, предназначенных для ведения пантового оленеводства (мараловодства) допускается возведение ограждений.

Пчеловодство. В качестве кормовой базы для медоносных пчел должны использоваться лесные участки, на которых, в составе древесного, кустарникового или травяно-кустарничкового яруса имеются медоносные растения.

Лесные участки для размещения ульев и пасек предоставляются, в первую очередь, на опушках леса, прогалинах и других, не покрытых лесной растительностью землях.

Северное оленеводство. Для осуществления северного оленеводства в качестве кормовой базы должны использоваться лесные участки в лесных районах, находящихся в пределах лесорастительной зоны притундровых лесов и редкостойной тайги и таежной лесорастительной зоны Российской Федерации.

Подробная информация о распределении лесов лесничества по лесорастительным зонам и лесным районам приведена в таблице 2.

На лесных участках, предоставляемых гражданам и юридическим лицам для ведения северного оленеводства, должны применяться пастбищеобороты, не приводящие к ухудшению напочвенного покрова и поверхности почвы таких участков.

При использовании лесов с целью ведения северного оленеводства в местах традиционного проживания и хозяйственной деятельности лиц, относящихся к коренным малочисленным народам Севера, Сибири и Дальнего Востока Российской Федерации, должны обеспечиваться защита исконной среды обитания этих народов и их традиционный образ жизни в соответствии с Федеральным законом от 30 апреля 1999 года № 82-ФЗ «О гарантиях прав коренных малочисленных народов Российской Федерации».

Выращивание сельскохозяйственных культур и иная сельскохозяйственная деятельность. Для выращивания сельскохозяйственных культур должны использоваться нелесные земли, а также необлесившиеся лесосеки, прогалины и другие не покрытые лесной растительностью земли, до проведения на них лесовосстановления.

На лесных участках, используемых для выращивания сельскохозяйственных культур и иной сельскохозяйственной деятельности, могут применяться химические и биологические препараты.

Параметры использования лесов для ведения сельского хозяйства

В таблице 14 приведены виды пользований с указанием возможного объема их использования.

Таблица 14

Параметры использования лесов для ведения сельского хозяйства

№ п/п	Виды пользований	Единица измерения	Ежегодный допустимый объем
1	2	3	4
1.	Использование пашни	га	1114
2.	Сенокошение	га/тонн	1969/1583
3.	Выпас сельскохозяйственных животных		
	а) в лесу	га/голов	61058/12211
	б) на выгонах, пастбищах	га/голов	928/309
4.	Пчеловодство		
	а) медоносы:		
	липа	га	-
	травы	га	1000
	б) медопродуктивность:	кг/га	-
	липа	кг/га	-
	травы	кг/га	35
	в) возможное к содержанию количество пчелосемей	количество пчелосемей	800
5.	Северное оленеводство	га/голов	По мере необходимости
6.	Выращивание сельскохозяйственных культур	га	По мере необходимости
7.	Иная сельскохозяйственная деятельность		По мере необходимости

Сроки использования лесов для ведения сельского хозяйства. Использование лесов для ведения сельского хозяйства осуществляется на принципах обеспечения многоцелевого, рационального, непрерывного, неистощительного использования лесов для удовлетворения потребностей общества в лесах и лесных ресурсах.

В соответствии с частью 3 статьи 72 ЛК РФ договор аренды лесного участка, находящегося в государственной или муниципальной собственности, для ведения сельского хозяйства заключается на срок от десяти до сорока девяти лет.

7. Нормативы, параметры и сроки использования лесов для осуществления научно-исследовательской деятельности, образовательной деятельности

Леса лесничества могут использоваться для осуществления научно-исследовательской деятельности, образовательной деятельности научными организациями, образовательными организациями.

Приказом Федерального агентства лесного хозяйства от 23.12.2011 № 548 утверждены «Правила использования лесов для осуществления научно-исследовательской деятельности, образовательной деятельности».

Использование лесов для осуществления научно-исследовательской деятельности включает в себя осуществление экспериментальной или теоретической деятельности, направленной на получение новых знаний об экологической системе леса, проведение прикладных научных исследований, направленных на применение этих знаний для достижения практических целей и решения конкретных задач в области использования, охраны, защиты, воспроизводства лесов.

К использованию лесов для осуществления образовательной деятельности относится создание и использование на лесных участках полигонов, опытных площадок для изучения природы леса, обучения методам таксации леса, технологии рубок лесных насаждений, работ по охране, защите, воспроизводству лесов и других мероприятий в области изучения, использования, охраны, защиты, воспроизводства лесов, иных компонентов природы, объектов необходимой лесной инфраструктуры для закрепления на практике у обучающихся специальных знаний и навыков.

При использовании лесов для осуществления научно-исследовательской деятельности, образовательной деятельности допускается создание и использование на лесных участках полигонов, опытных площадок для проведения научных исследований изучения природы леса, обучения в области использования, охраны, защиты, воспроизводства лесов с объектами необходимой лесной инфраструктуры.

Использование лесов для научно-исследовательской деятельности, образовательной деятельности осуществляется в соответствии с лесохозяйственным регламентом лесничества, лесопарка, проектом освоения лесов.

Государственные учреждения, муниципальные учреждения, другие научные организации, образовательные организации, использующие леса для научно-исследовательской деятельности, образовательной деятельности, имеют право:

осуществлять использование лесов в соответствии с условиями договора аренды лесного участка;

устанавливать специальные знаки, информационные и иные указатели, отграничивающие территорию, на которой осуществляется образовательная деятельность, научно-исследовательская деятельность;

осуществлять рубку лесных насаждений в научных и образовательных целях;

создавать согласно части 1 статьи 13 Лесного кодекса Российской Федерации лесную инфраструктуру (лесные дороги, лесные склады и другую);

осуществлять экспериментальную деятельность по использованию, охране, защите, воспроизводству лесов в целях разработки, опытно-производственной проверки и внедрения результатов научно-исследовательских, опытно-конструкторских работ;

проводить испытания химических, биологических и иных средств для изучения их влияния на экологическую систему леса;

создавать и использовать объекты научной и учебно-практической базы;

иметь другие права, если их реализация не противоречит требованиям законодательства Российской Федерации.

При осуществлении использования лесов для научно-исследовательской деятельности, образовательной деятельности не допускается:

повреждение лесных насаждений, растительного покрова и почв за пределами предоставленного лесного участка;

захламление предоставленного лесного участка и территории за его пределами строительным и бытовым мусором, отходами древесины, иными видами отходов;

загрязнение площади предоставленного лесного участка и территории за его пределами химическими и радиоактивными веществами.

Земли, нарушенные при использовании лесов для научно-исследовательской деятельности, образовательной деятельности, подлежат рекультивации в срок не более 1 года после завершения работ.

На участках с нарушенным почвенным покровом при угрозе развития эрозии почвы должна проводиться рекультивация земель с посевом трав и (или) посадкой деревьев и кустарников на склонах.

Использование лесов для осуществления научно-исследовательской деятельности, образовательной деятельности строится на принципах обеспечения многоцелевого, рационального, непрерывного, неистощительного использования лесов для удовлетворения потребностей общества в лесах и лесных ресурсах.

Для осуществления научно-исследовательской деятельности, образовательной деятельности лесные участки предоставляются государственным учреждениям, муниципальным учреждениям в постоянное (бессрочное) пользование, другим научным организациям, образовательным организациям – в аренду (ст. 40 ЛК РФ).

В соответствии с частью 3 статьи 72 ЛК РФ договор аренды лесного участка, находящегося в государственной или муниципальной собственности, для осуществления научно-исследовательской деятельности, образовательной деятельности заключается на срок от десяти до сорока девяти лет.

8. Нормативы, параметры и сроки использования лесов для осуществления рекреационной деятельности

Леса используются для осуществления рекреационной деятельности с целью организации отдыха, туризма, физкультурно-оздоровительной и спортивной деятельности (ст. 41 ЛК РФ).

На лесных участках, предоставленных для осуществления рекреационной деятельности, подлежат сохранению природные ландшафты, объекты животного мира, растительного мира, водные объекты.

Использование лесов для осуществления рекреационной деятельности не должно препятствовать праву граждан пребывать в лесах (ст. 11 ЛК РФ).

Леса для осуществления рекреационной деятельности используются способами, не наносящими вреда окружающей среде и здоровью человека.

Для осуществления рекреационной деятельности в целях организации отдыха, туризма, физкультурно-оздоровительной и спортивной деятельности лица, использующие леса, могут организовывать туристические станции, туристические тропы и трассы, проведение культурно-массовых мероприятий, пешеходные, велосипедные и лыжные прогулки, конные прогулки (верхом и/или на повозках), занятия изобразительным искусством, познавательные и экологические экскурсии, спортивные соревнования по отдельным видам спорта, специфика которых соответствует проведению соревнований в лесу, физкультурно-спортивные фестивали и тренировочные сборы, а также другие виды организации рекреационной деятельности.

Нормативы использования лесов для осуществления рекреационной деятельности (допустимая рекреационная нагрузка по типам ландшафта и другое)

Особенности организации рекреационной деятельности изложены в Правилах использования лесов для осуществления рекреационной деятельности, утвержденных приказом Рослесхоза от 21.02.2012 № 62 «Об утверждении Правил использования лесов для осуществления рекреационной деятельности».

При определении размеров лесных участков, выделяемых для осуществления рекреационной деятельности, необходимо руководствоваться оптимальной рекреационной нагрузкой на лесные экосистемы при соблюдении условий не нанесения ущерба лесным насаждениям и окружающей среде.

Расчетная величина рекреационной емкости определяется на основании предельно допустимых единовременных рекреационных нагрузок на природные комплексы территории парка лесничества. Нормы допустимых рекреационных нагрузок принимаются в соответствии с «Временной методикой определения рекреационных нагрузок на природные комплексы при организации туризма, экскурсий, массового повседневного отдыха и временные нормы этих нагрузок» (М., Госкомлес СССР, 1987).

Рекреационная нагрузка определяется количеством людей, отдыхающих на единице площади лесов (1 га) в определенный промежуток времени (час, день, месяц, сезон, год). Допустимая рекреационная нагрузка - это нагрузка, не превышающая восстановительных способностей лесных биогеоценозов при неопределенно длительном ее воздействии. Она приводит в основном к слабым нарушениям, т.е. вносит незначительные изменения в отдельные элементы биогеоценозов, не изменяя их структурную и функциональную устойчивость. Для устранения последствий антропогенного воздействия не требуется целенаправленного лесоводственного вмешательства.

Предельно допустимая рекреационная нагрузка - максимальная нагрузка, при которой биогеоценоз сохраняет свою жизнеспособность, приводит к существенным изменениям в структуре биогеоценоза, но не нарушает его функциональную устойчивость. Для устранения последствий требуется или периодическое снятие нагрузок, или активное лесоводственное вмешательство.

Чрезмерная рекреационная нагрузка приводит к необратимым изменениям отдельных элементов биогеоценоза, постепенной потере его структурной, функциональной и позиционной устойчивости.

Ландшафтная таксация лесов лесничества, при которой определяются группы и типы ландшафтов, даётся оценка биологической устойчивости насаждений, оценка рекреационной деградации лесной среды, санитарно-гигиеническая оценка лесных участков, оценка эстетической ценности лесных участков, не проводилась.

Региональные нормы допустимых рекреационных нагрузок на леса Иркутской области отсутствуют. В качестве ориентиров рекомендуется использовать нормы, приведённые в таблице Б30.

Таблица Б30

Нормы допустимых рекреационных нагрузок на 1 га лесного фонда, чел./га (Общесоюзные нормативы для таксации лесов:
Справочник, М., 1992)

Протяжённость дорожной сети на 1000 га лесного фонда, км	Преобладающие породы			
	Е, П	С, Л, К	Ос, Ив, Т	Б
Молодняки				
До 10	0,7/0,6	1,1/0,7	1,3/-	1,4/0,8
11-15	0,8/0,7	1,3/0,8	1,5/-	1,7/0,9
16-20	0,9/0,8	1,5/0,9	1,8/-	1,9/1,0
21-25	1,0/0,9	1,6/1,0	1,9/-	2,1/1,1
Более 25	1,1/0,9	1,8/1,1	2,1/-	2,2/1,2
Средневозрастные и приспевающие насаждения				
До 10	1,0/0,8	1,5/0,9	1,7/-	1,8/1,0
11-15	1,2/0,9	1,8/1,1	2,0/-	2,1/1,2
16-20	1,4/1,0	2,0/1,2	2,3/-	2,9/1,3
21-25	1,5/1,1	2,2/1,3	2,5/-	2,7/1,4
Более 25	1,6/1,2	2,4/1,4	2,7/-	2,5/1,5
Спелые и перестойные насаждения				
До 10	0,9/0,7	1,3/0,8	1,5/-	1,6/0,9
11-15	1,1/0,8	1,5/0,9	1,8/-	1,9/1,0
16-20	1,2/0,9	1,8/1,0	2,0/-	2,2/1,2
21-25	13/1,0	1,9/1,1	2,2/-	2,4/1,3
Более 25	1,4/1,1	2,1/1,2	2,4/-	2,6/1,4

Примечание:

1. В числителе - на дренированных почвах (A_1, A_2, A_3, B_2, B_3, C_2, C_3, D_2, D_3), в знаменателе - на избыточно-увлажнённых почвах (A_4, A_5, B_4, B_5, C_4, C_5).
2. Предельно допустимые рекреационные нагрузки: для насаждений с преобладанием сосны в типах условий местопроизрастания A_1 - 0,4, A_2 - 0,8 чел./га; для насаждений с преобладанием берёзы в типах условий местопроизрастания A_2 - 0,9 чел./га.
3. При переводе данных шкалы в чел. ч/га их умножают на 8.
4. Для применения данных шкалы в холмистой и горной местности их перемножают на коэффициенты: при крутизне склона 4-10 градусов коэффициент 0,8, 11-15 - 0,6, 16 и более - 0,5.
5. Протяжённость дорожной сети приведена для условий комплексного благоустройства территории лесных массивов.

В процессе лесоустройства лесничества ландшафтная таксация лесов не проводилась.

Не выполнялось в лесничестве и специальных исследований по учету посетителей в разрезе лесных участков, функциональных зон по категориям посетителей, сезонам года, часам в течение светлого времени суток и другим параметрам с целью определения рекреационной нагрузки на лес.

Перечень кварталов и (или) частей кварталов зоны рекреационной деятельности, в том числе перечень кварталов и (или) их частей в которых допускается возведение физкультурно-оздоровительных, спортивных и спортивно-технических сооружений

Лесным кодексом Российской Федерации (частью 2 статьи 41) допускается при осуществлении рекреационной деятельности в лесах возведение временных построек на лесных участках и осуществление их благоустройства.

Если в плане освоения лесов на территории субъекта Российской Федерации (лесном плане субъекта Российской Федерации) определены зоны планируемого освоения лесов, в границах которых предусматриваются строительство, реконструкция и эксплуатация объектов для осуществления рекреационной деятельности, на соответствующих лесных участках допускается возведение физкультурно-оздоровительных, спортивных и спортивно-технических сооружений.

Лесным планом Иркутской области в Казачинско-Ленском лесничестве зона рекреационной деятельности не предусмотрена и границы зоны рекреационной деятельности в лесничестве не установлены.

Настоящим лесохозяйственным регламентом также не предусматривается выделение зоны рекреационной деятельности.

Наиболее пригодными для этой цели являются леса зелёных зон, которых в Казачинско-Ленском лесничестве насчитывается 10538 га. Перечень лесных кварталов, где выделена категория защитных лесов зелёные зоны, приведен в таблице 5, а их территориальное расположение отражено на карте-схеме распределения лесов по целевому назначению.

Функциональное зонирование территории зоны рекреационной деятельности

В связи с отсутствием на территории лесничества зоны рекреационной деятельности, границы функциональных зон зоны рекреационной деятельности не установлены.

Перечень временных построек на лесных участках и нормативы их благоустройства

В соответствии со статьей 21 Лесного кодекса Российской Федерации для осуществления рекреационной деятельности допускается строительство, реконструкция и эксплуатация объектов, не связанных с созданием лесной инфраструктуры, на землях лесного фонда.

Перечень объектов, не связанных с созданием лесной инфраструктуры, для защитных лесов, эксплуатационных лесов, резервных лесов» утвержден распоряжением Правительства Российской Федерации от 27.05.2013 № 849-р.

Для осуществления рекреационной деятельности в защитных лесах, эксплуатационных и резервных лесах, за исключением особо защитных участков лесов, в лесничестве возможно создание:

площадок для игр (детская), отдыха, занятий спортом, установки мусоросборников;

форм малых архитектурных (некапитальное нестационарное сооружение, включая беседки, ротонды, веранды, дровницы, навесы, объекты мелкорозничной торговли, попутного бытового обслуживания и питания, остановочные павильоны);

элементов благоустройства лесного участка (пешеходная дорожка с мягким покрытием, георешетка, устройство для оформления озеленения, фонарь, скамейка, мостик, настил, малогабаритный (малый) контейнермусоросборник, урна, физкультурный снаряд (тренажер), наземная туалетная кабина);

построек временных, используемых в рекреационных целях.

В более далекой перспективе, за пределами срока действия настоящего регламента, при условии выделения в лесничестве зоны рекреационного использования станет возможным возведение в эксплуатационных лесах, за исключением особо защитных участков лесов, физкультурнооздоровительных, спортивных и спортивнотехнических сооружений. Таких как:

бассейн, крытый для плавания;
бассейн открытый искусственный;
велодром;
велотрек;
зал спортивный;
канализация;
каток с искусственным льдом крытый;
каток с искусственным льдом открытый;
кемпинг;
комплекс открытых плоскостных спортивных сооружений;
комплекс физкультурнооздоровительный;
комплекс физкультурных сооружений;
корт теннисный;
котельная;
манеж легкоатлетический;
пирс;
площадка спортивная;
подстанция трансформаторная всех классов напряжения;
поле для гольфа;
поле для стрельбы из лука;
поле футбольное;
пристань;
сеть тепловая;
сооружение спортивное;
стадион;
стрельбище для пулевой стрельбы;
стрельбище для стендовой стрельбы;
тир;
трибуна стадиона с подтрибунными помещениями;
трибуна стадиона;
эллинг для хранения катеров и лодок.

Размещение временных построек, физкультурно-оздоровительных, спортивных и спортивно-технических сооружений допускается, прежде всего, на участках, не занятых деревьями и кустарниками, а при их отсутствии - на участках, занятых наименее ценными лесными насаждениями, в местах, определенных в проекте освоения лесов.

В соответствии с частью 6 статьи 21 Лесного кодекса Российской Федерации лица, использующие лесные участки для осуществления рекреационной деятельности обязаны рекультивировать земли, которые использовались для строительства, реконструкции и (или) эксплуатации объектов, не связанных с созданием лесной инфраструктуры.

Параметры и сроки использования лесов для осуществления рекреационной деятельности

Использование лесов для осуществления рекреационной деятельности строится на принципах обеспечения многоцелевого, рационального, непрерывного, неистощительного использования лесов для удовлетворения потребностей общества в лесах и лесных ресурсах.

Для осуществления рекреационной деятельности лесные участки предоставляются государственным учреждениям, муниципальным учреждениям в постоянное (бессрочное) пользование, другим лицам - в аренду.

В соответствии с ч. 3 ст.72 ЛК РФ договор аренды лесного участка, находящегося в государственной или муниципальной собственности, для осуществления рекреационной деятельности заключается на срок от десяти до сорока девяти лет.

9. Нормативы, параметры и сроки использования лесов для создания лесных плантаций и их эксплуатации

Согласно статье 42 ЛК РФ создание лесных плантаций и их эксплуатация представляют собой предпринимательскую деятельность, связанную с выращиванием лесных насаждений определенных пород (целевых пород) искусственного происхождения, за счет которых обеспечивается получение древесины с заданными характеристиками.

Лесные плантации могут создаваться на не покрытых лесной растительностью и нелесных землях. На лесных плантациях проведение рубок лесных насаждений и осуществление подсочки лесных насаждений допускается без ограничений.

Не допускается создание лесных плантаций в защитных лесах и на особо защитных участках лесов (приказ Рослесхоза от 14.12.2010 г. № 485 «Об утверждении Особенностей использования, охраны, защиты, воспроизводства лесов, расположенных в водоохранных зонах, лесов, выполняющих функции защиты природных и иных объектов, ценных лесов, а также лесов, расположенных на особо защитных участках лесов»).

Использование лесов для создания лесных плантаций и их эксплуатации осуществляется на принципах обеспечения многоцелевого, рационального, непрерывного, неистощительного использования лесов для удовлетворения потребностей общества в лесах и лесных ресурсах.

Гражданам, юридическим лицам для создания лесных плантаций и их эксплуатации лесные участки предоставляются в аренду в соответствии с Лесным кодексом Российской Федерации, земельные участки - в соответствии с земельным законодательством.

В соответствии с частью 3 статьи 72 ЛК РФ договор аренды лесного участка, находящегося в государственной или муниципальной собственности, для создания лесных плантаций и их эксплуатации заключается на срок от десяти до сорока девяти лет.

10. Нормативы, параметры и сроки использования лесов для выращивания лесных плодовых, ягодных, декоративных растений и лекарственных растений

Выращивание лесных плодовых, ягодных, декоративных растений, лекарственных растений (ст. 39 ЛК РФ) представляет собой предпринимательскую деятельность, связанную с получением плодов, декоративных растений, лекарственных растений и подобных лесных ресурсов.

Правила использования лесов для выращивания лесных плодовых, ягодных, декоративных растений, лекарственных растений утверждены приказом Рослесхоза от 05.12.2011г. № 510 «Об утверждении Правил использования лесов для выращивания лесных плодовых, ягодных, декоративных растений, лекарственных растений».

На лесных участках, используемых для выращивания лесных плодовых, ягодных, декоративных растений, лекарственных растений, допускается размещение временных построек, создание лесной инфраструктуры.

Для выращивания лесных плодовых, ягодных декоративных растений, лекарственных растений используют, в первую очередь, нелесные земли из состава земель лесного фонда, а также необлесившиеся вырубки, прогалины и другие, не покрытые лесной растительностью земли, на которых невозможно естественное возобновление леса до посадки на них лесных культур; земли, подлежащие рекультивации (выработанные торфяники и др.).

Для выращивания лесных плодовых, ягодных, декоративных, лекарственных растений под пологом леса могут использоваться участки малоценных насаждений, не намеченные под реконструкцию.

Использование лесных участков, на которых встречаются виды растений, занесенных в Красную книгу Российской Федерации, Красную книгу Иркутской области, для выращивания лесных плодовых, ягодных, декоративных растений, лекарственных растений запрещается в соответствии со статьей 59 ЛК РФ.

На лесных участках, используемых для выращивания лесных плодовых, ягодных, декоративных растений, лекарственных растений, химические и биологические препараты применяются в соответствии с Федеральным законом от 19 июля 1997 г. № 109-ФЗ «О безопасном обращении с пестицидами и агрохимикатами» (Собрание законодательства Российской Федерации, 1997, № 29, ст. 3510; 2003, № 2, ст. 153, ст. 167; 2004, № 27, ст. 2711; 2006, № 43, ст. 4412; 2008, № 26, ст. 3022; 2009, № 1, ст. 17, ст. 21; 2010, № 41 (ч. II), ст. 5189; 2011, № 30 (ч. I), ст. 4590, 4596)

Согласно пункта 15 приказа Рослесхоза от 14.12.2010 г. № 485 «Об утверждении особенностей использования, охраны, защиты, воспроизводства лесов, расположенных в водоохранных зонах, лесов, выполняющих функции защиты природных и иных объектов, ценных лесов, а также лесов, расположенных на особо защитных участках лесов» на особо защитных участках лесов не допускается интродукция видов (пород) деревьев, кустарников, лиан, других лесных растений, которые не произрастают в естественных условиях в данном лесном районе.

Использование лесов для выращивания лесных плодовых, ягодных, декоративных растений и лекарственных растений осуществляется на принципах обеспечения многоцелевого, рационального, непрерывного, неистощительного использования лесов для удовлетворения потребностей общества в лесах и лесных ресурсах.

Граждане, юридические лица осуществляют выращивание лесных плодовых, ягодных, декоративных растений, лекарственных растений на основании договоров аренды лесных участков.

В соответствии с частью 3 статьи 72 ЛК РФ договор аренды лесного участка, находящегося в государственной или муниципальной собственности, для выращивания лесных плодовых, ягодных, декоративных растений и лекарственных растений заключается на срок от десяти до сорока девяти лет.

11. Нормативы, параметры и сроки использования лесов для выращивания посадочного материала лесных растений (саженцев, сеянцев)

Согласно статье 39.1 ЛК РФ, выращивание посадочного материала лесных растений (саженцев, сеянцев) представляет собой предпринимательскую деятельность, осуществляемую в целях воспроизводства лесов и лесоразведения. На лесных участках, используемых для выращивания посадочного материала лесных растений (саженцев, сеянцев), допускается размещение теплиц, других строений и сооружений.

Правила использования лесов для выращивания посадочного материала лесных растений утверждены приказом Рослесхоза от 19.07.2011 г. № 308 «Об утверждении Правил использования лесов для выращивания посадочного материала лесных растений (саженцев, сеянцев)».

Для выращивания посадочного материала лесных растений (саженцев, сеянцев) используют, в первую очередь, не покрытые лесом земли из состава земель лесного фонда, а также необлесившиеся лесосеки, прогалины и другие, не покрытые лесной растительностью, земли иных категорий, на которых располагаются леса.

В соответствии с частью 3 статьи 72 ЛК РФ договор аренды лесного участка, находящегося в государственной или муниципальной собственности, для выращивания посадочного материала лесных растений (саженцев, сеянцев) заключается на срок от десяти до сорока девяти лет.

В лесничестве предусматривается использование лесов для выполнения работ по выращиванию посадочного материала на площади 0,9 га.

Для выращивания посадочного материала используются районированные семена лесных насаждений, соответствующие требованиям, установленным Федеральным законом от 17.12.1997 г. № 149-ФЗ «О семеноводстве», Указаниями по лесному семеноводству в Российской Федерации, утверждёнными первым заместителем руководителя Федеральной службы лесного хозяйства России 11.01.2000 г., приказом Рослесхоза от 10.01.2012 № 3 «Об утверждении Порядка производства семян отдельных категорий лесных растений», приказом Рослесхоза от 08.10.2015 № 353 «Об установлении лесосеменного районирования».

В повышении продуктивности и качества создаваемых лесных культур важное значение имеет использование посевного и посадочного материала с улучшенными наследственными свойствами.

Семена лесных растений, в зависимости от наследственных свойств, подразделяют на категории: сортовые, улучшенные и нормальные.

Нормальные - это семена, заготовленные на ПЛСУ, кроме указанных ниже случаев, ВЛСУ, а также с нормальных деревьев в насаждениях (в том числе на лесосеках) нормальной селекционной категории.

Улучшенные - это семена, получаемые на лесосеменных объектах, созданных или выделенных на основе отбора по фенотипу, но не испытанных по потомству.

Сортовые - это семена, получаемые на объектах, прошедших генетическую оценку по потомству, выделенных в качестве сортов-популяций, сортов-гибридов и включённых в Государственный реестр охраняемых селекционных достижений.

Мероприятия по заготовке и хранению семян приведены в нормативно- технологических картах № 18, № 19, № 20 в Приложении № 6

Мероприятия по выращиванию посадочного материала приведены в нормативно-технологической карте № 21 в Приложении № 6.

На территории лесничества объекты лесного семеноводства, отсутствуют.

12. Нормативы, параметры и сроки использования лесов для выполнения работ по геологическому изучению недр, разработка месторождений полезных ископаемых

В соответствии со статьей 21 ЛК РФ при осуществлении работ по геологическому изучению недр и при разработке месторождений полезных ископаемых на землях лесного фонда допускается строительство, реконструкция и эксплуатация объектов, не связанных с созданием лесной инфраструктуры, в соответствии с проектом освоения лесов. По окончании работ земли, которые использовались для строительства, реконструкции и эксплуатации объектов, не связанных с созданием лесной инфраструктуры, подлежат рекультивации (часть 6 ст.21 ЛК РФ).

Частью 3 и 4 статьи 105 ЛК РФ в зеленых зонах и лесопарковых зонах разработка месторождений полезных ископаемых запрещена.

Пунктом 2 статьи 8.2 Федерального закона «О введении в действие ЛК РФ» от 04.12.2006 г. № 201-ФЗ предусмотрено, что в ценных лесах и на особо защитных участках лесов допускаются строительство, реконструкция и эксплуатация объектов капитального строительства, связанных с выполнением работ по геологическому изучению и разработкой месторождений углеводородного сырья, в отношении которых лицензии на пользование недрами получены до 31.12.2010 г., на срок, не превышающий срока действия таких лицензий. Использование лесов в этих случаях допускается с соблюдением требований части 4 статьи 12 и части 5 статьи 102 ЛК РФ.

Для выполнения работ по геологическому изучению недр, для разработки месторождений полезных ископаемых лесные участки предоставляются на основании договоров аренды. Если выполнение работ по геологическому изучению недр не влечет за собой проведение рубок лесных насаждений, леса используются без предоставления лесных участков по разрешениям органов государственной власти, органов местного самоуправления в соответствии с их компетенцией. В целях обеспечения безопасности граждан и создания необходимых условий для эксплуатации объектов, связанных с выполнением работ по геологическому изучению недр и разработкой месторождений полезных ископаемых, осуществляется использование лесов для проведения выборочных рубок и сплошных рубок деревьев и кустарников без предоставления лесных участков (ст. 43 ЛК РФ).

В части 2 ст. 20 ЛК РФ устанавливается право собственности Российской Федерации на древесину, которая получена при использовании лесов для выполнения работ по геологическому изучению недр и при разработке месторождений полезных ископаемых. В тех случаях, когда пользователи недр предполагают осуществлять заготовку древесины, они обязаны оформить ее в порядке, предусмотренном ст. 29 ЛК РФ.

Порядок использования лесов для выполнения работ по геологическому изучению недр, для разработки месторождений полезных ископаемых утвержден приказом Рослесхоза от 27.12.2010 г. № 515.

Обустройство объектов, связанных с выполнением работ по геологическому изучению недр, разработкой месторождений полезных ископаемых, должно исключать развитие эрозионных процессов на занятой и прилегающей территории.

В охранных и санитарно-защитных зонах соответствующих объектов рубка лесных насаждений осуществляется по согласованию с предоставившими лесной участок органами государственной власти или органами местного самоуправления.

При осуществлении использования лесов в целях выполнения работ по геологическому изучению недр, разработки месторождений полезных ископаемых не допускается:

валка деревьев и расчистка лесных участков от древесной растительности с помощью бульдозеров, захламление древесными остатками приграничных полос и опушек, повреждение стволов и скелетных корней опушечных деревьев, хранение свежесрубленной древесины в лесу в летний период без специальных мер защиты;

затопление и длительное подтопление лесных насаждений;

захламление лесов строительными, промышленными, древесными, бытовыми и иными отходами, мусором;

загрязнение лесов химическими и радиоактивными веществами;

проезд транспортных средств и иных механизмов по произвольным, неустановленным маршрутам.

Лица, осуществляющие использование лесов в целях выполнения работ по геологическому изучению недр, разработки месторождений полезных ископаемых, обеспечивают:

регулярное проведение очистки используемых лесов и примыкающих опушек леса, искусственных и естественных водотоков от захламления строительными, промышленными, древесными, бытовыми и иными отходами, мусором;

восстановление нарушенных производственной деятельностью дорог, осушительных канав, дренажных систем, мостов, других гидромелиоративных сооружений, квартальных столбов, квартальных просек, аншлагов, элементов благоустройства территории лесов;

принятие необходимых мер по устранению аварийных ситуаций и лесных пожаров, а также ликвидации их последствий, возникших по вине указанных лиц;

максимальное использование земель, занятых квартальными просеками, лесными дорогами, и других, не покрытых лесом земель в целях планирования и проведения сейсморазведочных работ, в том числе перебазировки подвижного состава и грузов.

Использование лесов для выполнения работ по геологическому изучению недр и разработки месторождений полезных ископаемых осуществляется на принципах обеспечения многоцелевого, рационального, непрерывного, неистощительного использования лесов для удовлетворения потребностей общества в лесах и лесных ресурсах.

Договор аренды лесного участка для выполнения работ по геологическому изучению недр и разработки месторождений полезных ископаемых заключается на срок до сорока девяти лет и не требует проведения торгов (часть 3 статьи 72; пункт 1 части 3 статьи 73.1 ЛК РФ).

13. Нормативы, параметры и сроки использования лесов для строительства и эксплуатация водохранилищ и иных искусственных водных объектов, а также гидротехнических сооружений, морских портов, морских терминалов, речных портов, причалов

Использование лесов для строительства и эксплуатации водохранилищ и иных искусственных водных объектов, а также гидротехнических сооружений, морских портов, морских терминалов, речных портов, причалов осуществляется в соответствии со статьями 21 и 44 Лесного кодекса Российской Федерации.

Лесные участки используются для строительства и эксплуатации водохранилищ и иных искусственных водных объектов, а также гидротехнических сооружений, морских портов, морских терминалов, речных портов, причалов в соответствии с водным законодательством.

Лесные участки, находящиеся в государственной или муниципальной собственности, предоставляются гражданам, юридическим лицам в соответствии со статьей 9 настоящего Кодекса для строительства водохранилищ и иных искусственных водных объектов, а также гидротехнических сооружений, морских портов, морских терминалов, речных портов, причалов.

В постоянное (бессрочное) пользование, аренду, безвозмездное пользование лесные участки, находящиеся в государственной или муниципальной собственности, предоставляются юридическим лицам; в аренду, безвозмездное пользование – гражданам (ст. 71 ЛК РФ).

Договоры аренды лесных участков, находящихся в государственной или муниципальной собственности, для строительства и эксплуатации водохранилищ и иных искусственных водных объектов, а также гидротехнических сооружений, морских портов, морских терминалов, речных портов, причалов заключаются без проведения торгов (пункт 1 части 3 статьи 73.1 ЛК РФ).

Правила подготовки и принятия решения о предоставлении водного объекта в пользование утверждены постановлением Правительства Российской Федерации от 30.12.2006 № 844 «О порядке подготовки и принятия решения о предоставлении водного объекта в пользование».

В соответствии с Водным кодексом Российской Федерации на основании решений (если иное не предусмотрено частями 2 и 4 статьи 11 Водного кодекса Российской Федерации) водные объекты, находящиеся в федеральной собственности, собственности субъектов Российской Федерации или собственности муниципальных образований, предоставляются в пользование для:

обеспечения обороны страны и безопасности государства;

сброса сточных вод;

строительства и реконструкции гидротехнических сооружений;

создания стационарных и плавучих (подвижных) буровых установок (платформ), морских плавучих (передвижных) платформ, морских стационарных платформ и искусственных островов;

строительства и реконструкции мостов, подводных переходов, трубопроводов и других линейных объектов, если такие строительство и реконструкция связаны с изменением дна и берегов поверхностных водных объектов;

разведки и добычи полезных ископаемых;

проведения дноуглубительных, взрывных, буровых и других работ, связанных с изменением дна и берегов поверхностных водных объектов, за исключением случаев, предусмотренных частью 2 статьи 47 Водного кодекса Российской Федерации;

подъема затонувших судов;

сплава древесины;

забора (изъятия) водных ресурсов из водных объектов для гидромелиорации земель;

забора (изъятия) водных ресурсов из водных объектов и сброса сточных вод для осуществления аквакультуры (рыбоводства).

Правила подготовки и принятия решения о предоставлении водного объекта в пользование утверждены постановлением Правительства Российской Федерации от 30.12.2006 № 844 «О порядке подготовки и принятия решения о предоставлении водного объекта в пользование».

Для использования водохранилищ и иных искусственных водных объектов, а также гидротехнических сооружений, морских портов, морских терминалов, речных портов, причалов на землях лесного фонда допускается строительство, реконструкция и эксплуатация объектов, не связанных с созданием лесной инфраструктуры. Земли, которые использовались для строительства, реконструкции и эксплуатации объектов, не связанных с созданием лесной инфраструктуры, подлежат рекультивации.

При использовании лесов для строительства и эксплуатации водохранилищ и иных искусственных водных объектов, а также гидротехнических сооружений, морских портов, морских терминалов, речных портов, причалов (в том числе в целях проведения аварийно-спасательных работ), допускаются выборочные рубки и сплошные рубки деревьев, кустарников, лиан, в том числе в охранных зонах и санитарно-защитных зонах, предназначенных для обеспечения безопасности граждан и создания необходимых условий для эксплуатации соответствующих объектов (часть 5 статьи 21 Лесного кодекса Российской Федерации).

В защитных лесах, предусмотренные частью 5 статьи 21 выборочные рубки и сплошные рубки деревьев, кустарников, лиан допускаются в случаях, если строительство, реконструкция, эксплуатация объектов, не связанных с созданием лесной инфраструктуры, для указанных выше целей не запрещены или не ограничены в соответствии с законодательством Российской Федерации.

В соответствии с частью 2 статьи 20 ЛК РФ право собственности на древесину, которая получена при использовании лесов, расположенных на землях лесного фонда, в соответствии со статьями 43 - 46 Лесного кодекса Российской Федерации принадлежит Российской Федерации.

Порядок реализации древесины, которая получена при использовании лесов, расположенных на землях лесного фонда, в соответствии со статьей 44 Лесного кодекса Российской Федерации установлен постановлением Правительства Российской Федерации от 23 июля 2009 г. № 604 «О реализации древесины, которая получена при использовании лесов, расположенных на землях лесного фонда, в соответствии со статьями 43 - 46 Лесного кодекса Российской Федерации».

Пунктом 7, указанного постановления Правительства Российской Федерации, на юридических и физических лиц, использующих леса для строительства и эксплуатация водохранилищ и иных искусственных водных объектов, а также гидротехнических сооружений, морских портов, морских терминалов, речных портов, причалов возложена обязанность в срок, не позднее 15 дней до завершения рубки, направлять в орган государственной власти субъекта Российской Федерации информацию об объемах и породном составе вырубаемой древесины.

Пункт 3 части 3 статьи 73.1 Лесного кодекса Российской Федерации устанавливает, что без проведения торгов договоры аренды лесных участков, находящихся в государственной или муниципальной собственности, заключаются в случаях заготовки древесины на лесных участках, предоставленных юридическим лицам или индивидуальным предпринимателям для использования лесов в соответствии со статьями 43 - 46 Лесного кодекса. Договор аренды, в случаях заготовки древесины упомянутыми выше юридическими лицами или индивидуальными предпринимателями, заключается путем заключения дополнительного соглашения к действующему договору аренды или заключения отдельного договора с целью заготовки древесины. В таком случае, заготовленная древесина принадлежит юридическим и физическим лицам, использующим леса в соответствии со статьями 43-46 Лесного кодекса.

В соответствии с частью 3 статьи 72 Лесного кодекса Российской Федерации договор аренды лесного участка, находящегося в государственной или муниципальной собственности, для строительства и эксплуатация водохранилищ и иных искусственных водных объектов, а также гидротехнических сооружений, морских портов, морских терминалов, речных портов, причалов возложена заключается на срок от одного года до сорока девяти лет.

14. Нормативы, параметры и сроки использования лесов для строительства, реконструкции, эксплуатации линейных объектов

В соответствии со статьей 25 Лесного кодекса Российской Федерации одним из видов использования лесов является строительство, реконструкция, эксплуатация линейных объектов. К линейным объектам согласно пункту 4 части 1 статьи 21 Лесного кодекса относятся линии электропередачи, линии связи, дороги, трубопроводы и другие линейные объекты, а также сооружения, являющиеся неотъемлемой технологической частью указанных объектов.

Порядок использования лесов для строительства, реконструкции и эксплуатации линейных объектов, в том числе и в охранных зонах таких объектов установлен статьей 45 Лесного кодекса Российской Федерации и Правилами использования лесов для строительства, реконструкции, эксплуатации линейных объектов, утвержденными приказом Федерального агентства лесного хозяйства от 10 июня 2011 г. № 223.

Частью 2 статьи 45 Лесного кодекса предусмотрено, что лесные участки для строительства линейных объектов предоставляются гражданам, юридическим лицам в соответствии со статьей 9 Лесного кодекса.

Лесные участки, которые находятся в государственной или муниципальной собственности, и на которых расположены линейные объекты, предоставляются на правах, предусмотренных статьей 9 Лесного кодекса, гражданам, юридическим лицам, имеющим в собственности, безвозмездном пользовании, аренде, хозяйственном ведении или оперативном управлении такие линейные объекты (часть 3 статьи 45 Лесного кодекса).

Согласно пунктам 2 и 6 Правил определения размеров земельных участков для размещения воздушных линий электропередачи и опор линий связи, обслуживающих электрические сети, утвержденных постановлением Правительства Российской Федерации от 11 августа 2003 г. № 486, воздушная линия электропередачи (линия связи, обслуживающая электрическую сеть) размещается на обособленных земельных участках, отнесенных в установленном порядке к землям промышленности и иного специального назначения, или землям поселений и предназначенных для установки опор указанных линий, либо на земельных участках, отнесенных к иным категориям земель, не указанным выше, если хозяйствующим субъектам предоставлено право использовать эти участки (части участков) для установки опор воздушных линий электропередачи (опор линий связи, обслуживающих электрические сети).

Требование лиц, использующих леса для эксплуатации линий электропередачи, о предоставлении участков только под опорами линий электропередачи, правомерно.

В целях строительства линейных объектов используются, прежде всего, нелесные земли, а при отсутствии на лесном участке таких земель - участки невозобновившихся вырубок, гарей, пустырей, прогалины, а также площади, на которых произрастают низкополнотные и наименее ценные лесные насаждения.

Осуществление строительства, реконструкции и эксплуатации линейных объектов должно исключать развитие эрозионных процессов на занятой и прилегающей территории.

При использовании лесов в целях строительства, реконструкции и эксплуатации автомобильных и железных дорог исключаются случаи, вызывающие нарушение поверхностного и внутрипочвенного стока вод, затопление или заболачивание лесных участков вдоль дорог.

На лесных участках, предоставленных в пользование в целях строительства, реконструкции линейных объектов использование лесов осуществляется в соответствии с проектом освоения лесов.

В целях использования линейных объектов, обеспечения их безаварийного функционирования и эксплуатации, в целях обеспечения безопасности граждан и создания необходимых условий для эксплуатации линейных объектов, в том числе в охранных зонах линейных объектов (в том числе в целях проведения аварийно-спасательных работ) гражданами, юридическими лицами, имеющими в собственности, безвозмездном пользовании, аренде, хозяйственном ведении или оперативном управлении линейные объекты, осуществляются:

1) прокладка и содержание в безлесном состоянии просек вдоль и по периметру линейных объектов.

Ширина просеки для линий электропередачи определяется в соответствии с требованиями и размерами охранных зон воздушных линий электропередачи, предусмотренными пунктом «а» Приложения к Правилам установления охранных зон объектов электросетевого хозяйства и особых условий использования земельных участков, расположенных в границах таких зон, утвержденных постановлением Правительства Российской Федерации от 24 февраля 2009 г. № 160.

Охранные зоны устанавливаются:

а) вдоль воздушных линий электропередачи - в виде части поверхности участка земли и воздушного пространства (на высоту, соответствующую высоте опор воздушных линий электропередачи), ограниченной параллельными вертикальными плоскостями, отстоящими по обе стороны линии электропередачи от крайних проводов при неотклоненном их положении на следующем расстоянии:

Таблица Б31

Проектный номинальный класс напряжения, кВ	Расстояние, м
до 1	2 (для линий с самонесущими или изолированными проводами, проложенных по стенам зданий, конструкциям и т.д., охранная зона определяется в соответствии с установленными нормативными правовыми актами минимальными допустимыми расстояниями от таких линий)
1 - 20	10 (5 - для линий с самонесущими или изолированными проводами, размещенных в границах населенных пунктов)
35	15
110	20
150, 220	25
300, 500, +/- 400	30
750, +/- 750	40
1150	55

б) вдоль подземных кабельных линий электропередачи - в виде части поверхности участка земли, расположенного под ней участка недр (на глубину, соответствующую глубине прокладки кабельных линий электропередачи), ограниченной параллельными вертикальными плоскостями, отстоящими по обе стороны линии электропередачи от крайних кабелей на расстоянии 1 метра (при прохождении кабельных линий напряжением до 1 киловольта в городах под тротуарами - на 0,6 метра в сторону зданий и сооружений и на 1 метр в сторону проезжей части улицы);

в) вдоль подводных кабельных линий электропередачи - в виде водного пространства от водной поверхности до дна, ограниченного вертикальными плоскостями, отстоящими по обе стороны линии от крайних кабелей на расстоянии 100 метров;

г) вдоль переходов воздушных линий электропередачи через водоемы (реки, каналы, озера и др.) - в виде воздушного пространства над водной поверхностью водоемов (на высоту, соответствующую высоте опор воздушных линий электропередачи), ограниченного вертикальными плоскостями, отстоящими по обе стороны линии электропередачи от крайних проводов при неотклоненном их положении для судоходных водоемов на расстоянии 100 метров, для несудоходных водоемов - на расстоянии, предусмотренном для установления охранных зон вдоль воздушных линий электропередачи;

д) вокруг подстанций - в виде части поверхности участка земли и воздушного пространства (на высоту, соответствующую высоте наивысшей точки подстанции), ограниченной вертикальными плоскостями, отстоящими от всех сторон ограждения подстанции по периметру на расстоянии, указанном в подпункте «а» настоящего документа, применительно к высшему классу напряжения подстанции.

(пп. «д» введен Постановлением Правительства РФ от 26.08.2013 № 736)

Примечание: требования, предусмотренные подпунктом «а» настоящего документа, применяются при определении размера просек.

2) обрезка крон, вырубка и опиловка деревьев, высота которых превышает расстояние по прямой от дерева до крайней точки линейного объекта, сооружения, являющегося его неотъемлемой технологической частью, или крайней точки его вертикальной проекции, увеличенное на 2 метра;

3) вырубка сильноослабленных, усыхающих, сухостойных, ветровальных и буреломных деревьев, угрожающих падением на линейные объекты.

В целях обеспечения безопасности граждан и создания необходимых условий для эксплуатации линейных объектов, в том числе в охранных зонах линейных объектов, осуществляется использование лесов для проведения выборочных рубок и сплошных рубок деревьев, кустарников, лиан без предоставления лесных участков. Проект освоения лесов при этом не составляется.

В целях использования линейных объектов (в том числе в целях проведения аварийно-спасательных работ) допускаются выборочные рубки и сплошные рубки деревьев, кустарников, лиан, в том числе в охранных зонах и санитарно-защитных зонах, предназначенных для обеспечения безопасности граждан и создания необходимых условий для эксплуатации соответствующих объектов.

В защитных лесах предусмотренные выборочные рубки и сплошные рубки деревьев, кустарников, лиан допускаются в случаях, если строительство, реконструкция, эксплуатация объектов, не связанных с созданием лесной инфраструктуры, для целей использования линейных объектов, не запрещены или не ограничены в соответствии с законодательством Российской Федерации (часть 5.1. статьи 21 Лесного кодекса российской Федерации).

В соответствии с частью 2 статьи 20 ЛК РФ право собственности на древесину, которая получена при использовании лесов, расположенных на землях лесного фонда, в соответствии со статьями 43 - 46 Лесного кодекса Российской Федерации принадлежит Российской Федерации.

Порядок реализации древесины, которая получена при использовании лесов, расположенных на землях лесного фонда, в соответствии со статьей 45 Лесного кодекса Российской Федерации установлен постановлением Правительства Российской Федерации от 23 июля 2009 г. № 604 «О реализации древесины, которая получена при использовании лесов, расположенных на землях лесного фонда, в соответствии со статьями 43 - 46 Лесного кодекса Российской Федерации».

Пунктом 7, указанного постановления Правительства Российской Федерации, на юридических и физических лиц, использующих леса для строительства и эксплуатация водохранилищ и иных искусственных водных объектов, а также гидротехнических сооружений и специализированных портов возложена обязанность в срок, не позднее 15 дней до завершения рубки, направлять в орган государственной власти субъекта Российской Федерации информацию об объемах и породном составе вырубаемой древесины.

Пункт 3 части 3 статьи 73.1 Лесного кодекса Российской Федерации устанавливает, что без проведения торгов договоры аренды лесных участков, находящихся в государственной или муниципальной собственности, заключаются в случаях заготовки древесины на лесных участках, предоставленных юридическим лицам или индивидуальным предпринимателям для использования лесов в соответствии со статьями 43 - 46 Лесного кодекса. Договор аренды, в случаях заготовки древесины упомянутыми выше юридическими лицами или индивидуальными предпринимателями, заключается путем заключения дополнительного соглашения к действующему договору аренды или заключения отдельного договора с целью заготовки древесины. В таком случае, заготовленная древесина принадлежит юридическим и физическим лицам, использующим леса в соответствии со статьями 43-46 Лесного кодекса.

В зоне притундровых лесов и редкостойной тайги рубка лесных насаждений, трелевка должна производиться с минимальным нарушением растительного и почвенного покрова.

Если иное не установлено законодательством, в охранных зонах и на просеках линий электропередачи и линий связи, других линейных объектов допускается рубка деревьев, кустарников, лиан, их уничтожение, в том числе химическим или комбинированным способом.

По всей ширине охранных зон линейных объектов на участках с нарушенным почвенным покровом при угрозе развития эрозии должна проводиться рекультивация земель с посевом трав и (или) посадкой кустарников на склонах.

При использовании лесов в целях строительства, реконструкции и эксплуатации линейных объектов не допускается:

повреждение лесных насаждений, растительного покрова и почв за пределами предоставленного лесного участка и соответствующей охранной зоны;

захламление прилегающих территорий за пределами предоставленного лесного участка строительным и бытовым мусором, отходами древесины, иными видами отходов;

загрязнение площади предоставленного лесного участка и территории за его пределами химическими и радиоактивными веществами;

проезд транспортных средств и иных механизмов по произвольным, неустановленным маршрутам за пределами предоставленного лесного участка и соответствующей охранной зоны.

Лица, осуществляющие использование лесов в целях строительства, реконструкции и эксплуатации линейных объектов, обеспечивают:

регулярное проведение очистки просеки, примыкающих опушек леса, искусственных и естественных водотоков от захламления строительными, лесосечными, бытовыми и иными отходами, от загрязнения отходами производства, токсичными веществами;

восстановление нарушенных производственной деятельностью лесных дорог, осушительных канав, дренажных систем, шлюзов, мостов, других гидромелиоративных сооружений, квартальных столбов, квартальных просек;

принятие необходимых мер по устранению аварийных ситуаций, а также ликвидации их последствий, возникших по вине указанных лиц.

Земли, нарушенные или загрязненные при использовании лесов для строительства, реконструкции и эксплуатации линейных объектов, подлежат рекультивации в соответствии с требованиями законодательства Российской Федерации.

Договор аренды лесного участка для строительства, реконструкции, эксплуатации линий электропередач, линий связи, дорог, трубопроводов и других линейных объектов заключается на срок до сорока девяти лет без проведения торгов (часть 3 статьи 72 и пункт 1 части 3 статьи 74 ЛК РФ).

15. Нормативы, параметры и сроки использования лесов для переработки древесины и иных лесных ресурсов

Для переработки древесины и иных лесных ресурсов создается лесоперерабатывающая инфраструктура (объекты переработки заготовленной древесины, биоэнергетические объекты и другое).

Правила использования лесов для переработки древесины и иных лесных ресурсов утверждены приказом МПР России от 01.12.2014 № 528 «Об утверждении Правил использования лесов для переработки древесины и иных лесных ресурсов»

Использование лесов для переработки древесины и иных лесных ресурсов представляет собой предпринимательскую деятельность, связанную с производством изделий из древесины и иной продукции такой переработки в соответствии с частью 1 статьи 46 Лесного кодекса Российской Федерации.

В целях размещения объектов лесоперерабатывающей инфраструктуры используются, прежде всего, нелесные земли, а при отсутствии на лесном участке таких земель - участки невозобновившихся вырубок, гарей, пустырей, прогалины, а также площади, на которых произрастают низкополнотные и наименее ценные лесные насаждения.

Использование иных лесных участков для указанных целей допускается в случае отсутствия других вариантов размещения указанных объектов.

Создание лесоперерабатывающей инфраструктуры запрещается в защитных лесах, а также в иных предусмотренных Лесным кодексом Российской Федерации и другими федеральными законами случаях в соответствии с частью 2 статьи 14 Лесного кодекса Российской Федерации.

При использовании лесов для переработки древесины и иных лесных ресурсов должны исключаться случаи:

загрязнения (в том числе радиоактивными веществами) лесов и иного негативного воздействия на леса в соответствии со статьей 51 Лесного кодекса Российской Федерации;

въезда транспортных средств в целях обеспечения пожарной и санитарной безопасности в лесах в соответствии со статьей 53.5 Лесного кодекса Российской Федерации.

Лица, использующие леса для переработки древесины и иных лесных ресурсов, имеют право:

создавать лесную инфраструктуру (лесные дороги, лесные склады и другое) в соответствии с частью 1 статьи 13 Лесного кодекса Российской Федерации;

создавать лесоперерабатывающую инфраструктуру (объекты переработки заготовленной древесины, биоэнергетические объекты и другое) в соответствии с частью 1 статьи 14 Лесного кодекса Российской Федерации;

осуществлять на землях лесного фонда строительство, реконструкцию и эксплуатацию объектов, не связанных с созданием лесной инфраструктуры в соответствии с частью 1 статьи 21 Лесного кодекса Российской Федерации;

осуществлять иные права, предусмотренные Лесным кодексом Российской Федерации.

Лица, использующие леса для переработки древесины и иных лесных ресурсов, обязаны:

соблюдать условия договора аренды лесного участка или решения о предоставлении лесного участка в постоянное (бессрочное) пользование в соответствии со статьей 46 Лесного кодекса Российской Федерации;

составлять проект освоения лесов в соответствии с частью 1 статьи 88 Лесного кодекса Российской Федерации;

осуществлять использование лесов в соответствии с проектом освоения лесов;

осуществлять учет древесины, предусмотренный статьей 50.1 Лесного кодекса Российской Федерации;

соблюдать требования, установленные правилами пожарной безопасности в лесах, правилами санитарной безопасности в лесах, правилами ухода за лесами;

подавать ежегодно лесную декларацию в соответствии с частью 2 статьи 26 Лесного кодекса Российской Федерации;

представлять отчет об использовании лесов в соответствии с частью 1 статьи 49 Лесного кодекса Российской Федерации;

представлять отчет об охране и о защите лесов в соответствии с частью 1 статьи 60 Лесного кодекса Российской Федерации;

представлять в государственный лесной реестр документированную информацию, предусмотренную частью 2 статьи 91 Лесного кодекса Российской Федерации, в соответствии с частью 4 статьи 91 Лесного кодекса Российской Федерации;

выполнять иные обязанности, предусмотренные Лесным кодексом Российской Федерации.

Земли, которые использовались для строительства, реконструкции и (или) эксплуатации объектов, не связанных с созданием лесной инфраструктуры, подлежат рекультивации (часть 6 статьи 21 Лесного кодекса Российской Федерации).

На лесных участках с нарушенным почвенным покровом при угрозе развития эрозии должна проводиться рекультивация земель с посевом трав и (или) посадкой кустарников.

Использование лесов для переработки древесины и иных лесных ресурсов направлено на обеспечение многоцелевого, рационального, непрерывного, неистощительного использования лесов для удовлетворения потребностей общества в лесах и лесных ресурсах.

Лесные участки, находящиеся в государственной или муниципальной собственности, предоставляются гражданам, юридическим лицам в аренду для переработки древесины и иных лесных ресурсов (часть 2 статьи 46 Лесного кодекса Российской Федерации).

В случае если федеральными законами допускается осуществление переработки древесины и иных лесных ресурсов федеральными государственными учреждениями, лесные участки, находящиеся в государственной собственности, могут предоставляться этим учреждениям для указанной цели в постоянное (бессрочное) пользование (часть 2.1 статьи 46 Лесного кодекса Российской Федерации).

В соответствии с частью 3 статьи 72 Лесного кодекса Российской Федерации договор аренды лесного участка, находящегося в государственной или муниципальной собственности, для переработки древесины и иных лесных ресурсов заключается на срок от одного года до сорока девяти лет.

16. Нормативы, параметры и сроки использования лесов для осуществления религиозной деятельности

Согласно статье 47 ЛК РФ леса могут использоваться религиозными организациями для осуществления религиозной деятельности в соответствии с Федеральным законом от 26 сентября 1997 года № 125-ФЗ «О свободе совести и о религиозных объединениях» (ред. от 05.02.2018 № 15-ФЗ).

Религиозным объединением в Российской Федерации признается добровольное объединение граждан Российской Федерации, иных лиц, постоянно и на законных основаниях, проживающих на территории Российской Федерации, образованное в целях совместного исповедания и распространения веры и обладающее соответствующими этой цели признаками:

вероисповедание;

совершение богослужений, других религиозных обрядов и церемоний;

обучение религии и религиозное воспитание своих последователей.

Религиозные объединения могут создаваться в форме религиозных групп и религиозных организаций.

Запрещаются создание и деятельность религиозных объединений, цели и действия которых противоречат закону.

Лесные участки, находящиеся в государственной или муниципальной собственности, предоставляются религиозным организациям в безвозмездное пользование для осуществления религиозной деятельности.

На лесных участках, предоставленных для осуществления религиозной деятельности, допускается возведение зданий, строений, сооружений религиозного и благотворительного назначения.

17. Требования к охране, защите и воспроизводству лесов

Требования к мерам пожарной безопасности в лесах, охране лесов от загрязнения радиоактивными веществами и иного негативного воздействия

Охрана лесов от пожаров, от загрязнения радиоактивными веществами и иного негативного воздействия должна осуществляться в соответствии с Федеральным законом от 21.12.1994 г. № 69-ФЗ «О пожарной безопасности», ЛК РФ (статьи 51-53, 53,1-53,8, 57 и 60), а также Правилами пожарной безопасности в лесах, утверждёнными постановлением Правительства Российской Федерации от 30.06.2007 г. № 417.

Кроме того, в практической деятельности необходимо учитывать следующие нормативные правовые документы:

Постановления Правительства Российской Федерации:

от 16.04.2011 г. № 281 «О мерах противопожарного обустройства лесов»;

от 17.05.2011 г. № 376 «О чрезвычайных ситуациях в лесах, возникших вследствие лесных пожаров»;

от 17.05.2011 г. № 377 «Об утверждении Правил разработки и утверждения плана тушения лесных пожаров и его формы»;

от 02.12. 2017 г. № 1464 «О привлечении сил и средств федеральных органов исполнительной власти для ликвидации чрезвычайных ситуаций в лесах, возникших вследствие лесных пожаров».

Приказы МПР России:

от 16.12.2013 г. № 591 «Об утверждении Методических указаний по заполнению формы плана тушения лесных пожаров»;

от 28.03.2014 г. № 161 «Об утверждении видов средств предупреждения и тушения лесных пожаров, нормативов обеспеченности данными средствами лиц, использующих леса, норм наличия средств предупреждения и тушения лесных пожаров при использовании лесов»;

от 23.06.2014 г. № 275 «Об утверждении Методики инструментального замера площади лесного пожара»;

от 23.06.2014 г. № 276 «Об утверждении Порядка осуществления мониторинга пожарной опасности в лесах и лесных пожаров»;

от 08.07.2014 г. № 313 «Об утверждении Правил тушения лесных пожаров»;

Приказы Рослесхоза:

от 05.07.2011 № 287 «Об утверждении классификации природной пожарной опасности лесов и классификации пожарной опасности в лесах в зависимости от условий погоды»;

от 27.04.2012 г. № 174 «Об утверждении Нормативов противопожарного обустройства лесов»;

от 09.10.2013 г. № 288 «О применении региональных классов пожарной опасности в лесах в зависимости от условий погоды»;

от 11.08.2015 № 290 «Об утверждении Положения о функциональной подсистеме охраны лесов от пожаров и защиты их от вредителей и болезней леса единой государственной системы предупреждения и ликвидации чрезвычайных ситуаций.

Методические рекомендации по применению сил и средств для тушения лесных пожаров, утвержденные Главным военным экспертом МЧС России 16.07.2014 № 2-4-87-9-18.

Охрана лесов от пожаров включает в себя выполнение мер пожарной безопасности в лесах и тушение пожаров в лесах.

Меры пожарной безопасности в лесах включают в себя:

предупреждение лесных пожаров;

мониторинг пожарной опасности в лесах и лесных пожаров;

разработку и утверждение планов тушения лесных пожаров;

иные меры пожарной безопасности в лесах.

Предупреждение лесных пожаров включает в себя противопожарное обустройство лесов и обеспечение средствами предупреждения и тушения лесных пожаров.

Меры противопожарного обустройства лесов включают в себя:

строительство, реконструкцию и эксплуатацию лесных дорог, предназначенных для охраны лесов от пожаров;

строительство, реконструкцию и эксплуатацию посадочных площадок для самолетов, вертолетов, используемых в целях проведения авиационных работ по охране и защите лесов;

прокладку просек, противопожарных разрывов, устройство противопожарных минерализованных полос;

строительство, реконструкцию и эксплуатацию пожарных наблюдательных пунктов (вышек, мачт, павильонов и других наблюдательных пунктов), пунктов сосредоточения противопожарного инвентаря;

устройство пожарных водоемов и подъездов к источникам противопожарного водоснабжения;

проведение работ по гидромелиорации;

снижение природной пожарной опасности лесов путем регулирования породного состава лесных насаждений;

проведение профилактического контролируемого противопожарного выжигания хвороста, лесной подстилки, сухой травы и других лесных горючих материалов;

Иные определенные Правительством Российской Федерации меры.

Целесообразно осуществлять и такие меры противопожарного обустройства лесов, как:

прочистка просек, прочистка противопожарных минерализованных полос и их обновление;

эксплуатация пожарных водоемов и подъездов к источникам водоснабжения;

благоустройство зон отдыха граждан, пребывающих в лесах в соответствии со статьей 11 ЛК РФ;

установка и эксплуатация шлагбаумов, устройство преград, обеспечивающих ограничение пребывания граждан в лесах в целях обеспечения пожарной безопасности;

создание и содержание противопожарных заслонов и устройство лиственных опушек;

установка и размещение стендов и других знаков и указателей, содержащих информацию о мерах пожарной безопасности в лесах.

Меры противопожарного обустройства лесов на лесных участках, предоставленных в постоянное (бессрочное) пользование, в аренду, осуществляются лицами, использующими леса на основании проекта освоения лесов.

Обеспечение средствами предупреждения и тушения лесных пожаров включает в себя:

приобретение противопожарного снаряжения и инвентаря;

содержание пожарной техники и оборудования, систем связи и оповещения;

создание резерва пожарной техники и оборудования, противопожарного снаряжения и инвентаря, а также горюче-смазочных материалов.

Мониторинг пожарной опасности в лесах и лесных пожаров включает в себя:

наблюдение и контроль за пожарной опасностью в лесах и лесными пожарами;

организацию системы обнаружения и учета лесных пожаров, системы наблюдения за их развитием с использованием наземных, авиационных или космических средств;

организацию патрулирования лесов;

прием и учет сообщений о лесных пожарах, а также оповещение населения и противопожарных служб о пожарной опасности в лесах и лесных пожарах специализированными диспетчерскими службами.

Лесопожарное зонирование Казачинско-Ленского лесничества установлено в соответствии с распоряжением министерства лесного комплекса Иркутской области от 01.03.2018 года № 598-мр «Об утверждении лесопожарного зонирования земель лесного фонда Иркутской области и маршрутов патрулирования лесов, расположенных на территории земель лесного фонда Иркутской области, на 2018 год».

Распределение общей площади лесничества по способам мониторинга лесных пожаров приведено в таблице Б32.

Таблица Б32

Распределение территории Казачинско-Ленского лесничества на зоны мониторинга и районы применения сил и средств пожаротушения

Лесничество	Участковое лесничество	Площадь лесного фонда по государственному лесному реестру, га	Зоны охраны лесов от пожаров			
			наземных средств (наземное обнаружение и тушение)	авиационных средств		космических средств
				зона лесоавиационных работ		
				зона авиационного обнаружения и наземного тушения	зона авиационного обнаружения и тушения	зона обнаружения с помощью космических средств и авиационного тушения
Казачинско-Ленское	Казачинское, Карамское, Магистральное, Ульканское	3283558	-	504103	2059935	719520

Зоны контроля лесных пожаров на территории лесничества приведены в таблице Б33.

Таблица Б33

Зоны контроля лесных пожаров на территории Казачинско-Ленского лесничества

Наименование лесничества	Зона авиационного обнаружения и тушения (район применения авиационных сил и средств пожаротушения), га	Зона исключительно обнаружения с помощью космических средств и преимущественно авиационного тушения, га	Зона контроля лесных пожаров, га
Казачинско-Ленское	267104	719520	986624

Органы государственной власти в пределах своих полномочий, определенных в соответствии со статьями 81 - 83 ЛК РФ, разрабатывают планы тушения лесных пожаров, устанавливающие:

перечень и состав лесопожарных формирований, пожарной техники и оборудования, противопожарного снаряжения и инвентаря, иных средств предупреждения и тушения лесных пожаров на соответствующей территории, порядок привлечения и использования таких средств в соответствии с уровнем пожарной опасности в лесах;

перечень сил и средств подразделений пожарной охраны и аварийно-спасательных формирований сил и средств, которые могут быть привлечены для борьбы с лесными пожарами, иных юридических лиц, которые могут быть привлечены в установленном порядке к тушению лесных пожаров, и порядок привлечения таких сил и средств в соответствии с уровнем пожарной опасности в лесах;

мероприятия по координации работ, связанных с тушением лесных пожаров;

меры по созданию резерва пожарной техники и оборудования, противопожарного снаряжения и инвентаря, транспортных средств и горюче-смазочных материалов;

иные мероприятия.

В случае, если план тушения лесных пожаров предусматривает привлечение в установленном порядке сил и средств подразделений пожарной охраны и аварийно-спасательных формирований, он подлежит согласованию с соответствующими федеральными органами исполнительной власти.

Сводный план тушения лесных пожаров на территории субъекта Российской Федерации утверждается высшим должностным лицом субъекта Российской Федерации (руководителем высшего исполнительного органа государственной власти субъекта Российской Федерации) по согласованию с уполномоченным федеральным органом исполнительной власти.

Порядок разработки и утверждения плана тушения лесных пожаров утвержден постановлением Правительства Российской Федерации от 17.05.2011 г. № 377 «Об утверждении Правил разработки и утверждения плана тушения лесных пожаров и его формы»;

Уполномоченный федеральный орган исполнительной власти на основании планов тушения лесных пожаров разрабатывает межрегиональный план маневрирования лесопожарных формирований, пожарной техники и оборудования.

Тушение лесного пожара включает в себя:

обследование лесного пожара с использованием наземных, авиационных или космических средств в целях уточнения вида и интенсивности лесного пожара, его границ, направления его движения, выявления возможных границ его распространения и локализации, источников противопожарного водоснабжения, подъездов к ним и к месту лесного пожара, а также других особенностей, определяющих тактику тушения лесного пожара;

доставку людей и средств тушения лесных пожаров к месту тушения лесного пожара и обратно;

локализацию лесного пожара;

ликвидацию лесного пожара;

выполнение взрывных работ в целях локализации и ликвидации лесного пожара;

осуществление мероприятий по искусственному вызыванию осадков в целях тушения лесного пожара;

наблюдение за локализованным лесным пожаром и его дотушивание;

предотвращение возобновления лесного пожара.

Лица, использующие леса, в случае обнаружения лесного пожара на соответствующем лесном участке немедленно обязаны сообщить об этом в специализированную диспетчерскую службу и принять все возможные меры по недопущению распространения лесного пожара.

Статьей 53.5 ЛК РФ предусмотрены ограничения пребывания граждан в лесах в целях обеспечения пожарной безопасности или санитарной безопасности в лесах.

Органы государственной власти, органы местного самоуправления в пределах своих полномочий, определенных в соответствии со статьями 81 - 84 ЛК РФ, ограничивают пребывание граждан в лесах и въезд в них транспортных средств, проведение в лесах определенных видов работ в целях обеспечения пожарной безопасности в лесах в порядке, установленном уполномоченным федеральным органом исполнительной власти.

Мероприятиями по ликвидации чрезвычайной ситуации в лесах, возникшей вследствие лесных пожаров (ст. 53.6 ЛК РФ), являются аварийно-спасательные и другие неотложные работы, проводимые при возникновении такой чрезвычайной ситуации.

Классификация чрезвычайных ситуаций в лесах, возникших вследствие лесных пожаров, порядок введения чрезвычайных ситуаций в лесах, возникших вследствие лесных пожаров, и взаимодействия органов государственной власти, органов местного самоуправления в условиях таких чрезвычайных ситуаций устанавливаются Правительством Российской Федерации.

При проведении указанных мероприятий на лесных участках, расположенных в границах территории, признанной зоной чрезвычайной ситуации, допускается осуществление выборочных рубок и сплошных рубок лесных насаждений без предоставления лесных участков, в том числе в целях создания противопожарных разрывов. Решение об осуществлении таких рубок принимают органы государственной власти или органы местного самоуправления в пределах их полномочий, определенных в соответствии со статьями 81 - 84 ЛК РФ.

Привлечение граждан, юридических лиц к осуществлению мероприятий по ликвидации чрезвычайной ситуации в лесах, возникшей вследствие лесных пожаров, осуществляется в соответствии с федеральным законом от 21.12.1994 г. № 68-ФЗ «О защите населения и территорий от чрезвычайных ситуаций природного и техногенного характера».

Постановлением Правительства Российской Федерации от 02.12.2017 г. № 1464 утверждены Правила привлечения сил и средств федеральных органов исполнительной власти для ликвидации чрезвычайных ситуаций в лесах, возникших вследствие лесных пожаров.

Привлечение сил и средств для ликвидации чрезвычайных ситуаций в лесах осуществляется на основании соглашений, заключаемых с заинтересованными федеральными органами исполнительной власти:

органами исполнительной власти субъектов Российской Федерации - в пределах полномочий, установленных Федеральным законом «О защите населения и территорий от чрезвычайных ситуаций природного и техногенного характера»;

Министерством природных ресурсов и экологии Российской Федерации - в отношении лесов, расположенных на землях особо охраняемых природных территорий федерального значения;

федеральными органами исполнительной власти, уполномоченными в области обороны и безопасности, - в отношении лесов, расположенных на землях обороны и безопасности;

Федеральным агентством лесного хозяйства - в пределах полномочий, установленных частью 2 статьи 83 Лесного кодекса Российской Федерации, и (или) в случае, когда полномочия, переданные Российской Федерацией органам государственной власти субъектов Российской Федерации в соответствии с частью 1 статьи 83 Лесного кодекса Российской Федерации, изъяты в установленном порядке у органов государственной власти субъектов Российской Федерации;

органами местного самоуправления - в пределах полномочий, установленных Федеральным законом «О защите населения и территорий от чрезвычайных ситуаций природного и техногенного характера».

Мероприятия по ликвидации последствий чрезвычайной ситуации в лесах, возникшей вследствие лесных пожаров (ст. 53.7 ЛК РФ), в том числе на лесных участках, предоставленных в аренду для заготовки древесины, осуществляются органами государственной власти, органами местного самоуправления в пределах полномочий указанных органов, определенных в соответствии со статьями 81 - 84 ЛК РФ.

Мероприятия по ликвидации последствий чрезвычайной ситуации в лесах, возникшей вследствие лесных пожаров, осуществляются в первую очередь на лесных участках, имеющих общую границу с населенными пунктами или земельными участками, на которых расположены объекты инфраструктуры.

По результатам осуществления мероприятий по ликвидации чрезвычайной ситуации в лесах, возникшей вследствие лесных пожаров, и последствий этой чрезвычайной ситуации вносятся изменения в лесной план субъекта Российской Федерации, лесохозяйственный регламент лесничества, лесопарка и проекты освоения лесов.

Для участия в выполнении работ по тушению лесных пожаров и осуществлению отдельных мер пожарной безопасности в лесах органы государственной власти вправе привлекать добровольных пожарных (ст.53.8 ЛК РФ).

Юридические лица и граждане, осуществляющие использование лесов, обязаны:

хранить горюче-смазочные материалы в закрытой таре, производить в период пожароопасного сезона очистку мест их хранения от растительного покрова, древесного мусора, других горючих материалов и отделение противопожарной минерализованной полосой шириной не менее 1,4 метра;

при корчевке пней с помощью взрывчатых веществ уведомлять о месте и времени проведения этих работ органы государственной власти или органы местного самоуправления, указанные в пункте 4 Правил пожарной безопасности, не менее чем за 10 дней до их начала; прекращать корчевку пней с помощью этих веществ при высокой пожарной опасности в лесу;

соблюдать нормы наличия средств предупреждения и тушения лесных пожаров при использовании лесов, утверждаемые Рослесхозом, а также содержать средства предупреждения и тушения лесных пожаров в период пожароопасного сезона в готовности, обеспечивающей возможность их немедленного использования;

в случае обнаружения лесного пожара на соответствующем лесном участке немедленно сообщить об этом в специализированную диспетчерскую службу и принять все возможные меры по недопущению распространения лесного пожара.

Перед началом пожароопасного периода юридические лица, осуществляющие использование лесов, обязаны провести инструктаж своих работников, а также участников массовых мероприятий, проводимых в лесах, о соблюдении требований пожарной безопасности в лесах, а также о способах тушения лесных пожаров.

При проведении рубок лесных насаждений одновременно с заготовкой древесины должна производиться очистка мест рубок (лесосек) от порубочных остатков.

В случаях, когда граждане и юридические лица, осуществляющие использование лесов, обязаны сохранить подрост и молодняк, применяются преимущественно безогневые способы очистки мест рубок (лесосек) от порубочных остатков.

При проведении очистки мест рубок (лесосек) осуществляются:

весенняя доочистка в случае рубки в зимнее время;

укладка порубочных остатков в кучи или валы шириной не более 3 м для перегнивания, сжигания или разбрасывание их в измельченном виде по площади места рубки (лесосеки) на расстоянии не менее 10 м от прилегающих лесных насаждений. Расстояние между валами должно быть не менее 20 м, если оно не обусловлено технологией лесосечных работ;

завершение сжигания порубочных остатков при огневом способе очистки мест рубок (лесосек) до начала пожароопасного сезона. Сжигание порубочных остатков от летней заготовки древесины и порубочных остатков, собранных при весенней доочистке мест рубок, производится осенью, после окончания пожароопасного сезона.

При сжигании порубочных остатков должны обеспечиваться сохранность имеющихся на местах рубок (лесосеках) подроста, деревьев-семенников и других несрубленных деревьев, а также полное сгорание порубочных остатков. Сжигание порубочных остатков сплошным палом запрещается.

При трелевке деревьев с необрубленными кронами сжигание порубочных остатков на верхних складах (пунктах погрузки) производится в течение всего периода заготовки, трелевки и вывозки древесины на специально оборудованных местах, при этом места для сжигания должны располагаться на расстоянии не менее 100 м от хвойного леса или молодняка, 50 м от лиственного леса. Территория вокруг мест сжигания порубочных остатков должна быть очищена в радиусе 25–30 м от сухостойных деревьев, валёжника, порубочных остатков и отделена двумя противопожарными минерализованными полосами шириной 1,4 м каждая, а вблизи хвойного леса на сухих почвах – двумя противопожарными минерализованными полосами шириной не менее 2,6 м каждая, с расстоянием между ними 5 м.

Срубленные деревья в случае оставления их на местах рубок (лесосеках) на период пожароопасного сезона должны быть очищены от сучьев и плотно уложены на землю. Заготовленная древесина, оставляемая на местах рубок на период пожароопасного сезона, должна быть собрана в штабеля или поленницы и отделена противопожарной минерализованной полосой шириной не менее 1,4 м.

Места рубки (лесосеки) в хвойных равнинных лесах на сухих почвах с оставленной на период пожароопасного сезона заготовленной древесиной, а также с оставленными на перегнивание порубочными остатками, отделяются противопожарной минерализованной полосой шириной не менее 1,4 м. Места рубок площадью свыше 25 га должны быть, кроме того, разделены противопожарными минерализованными полосами указанной ширины на участки, не превышающие 25 га.

Складирование заготовленной древесины должно производиться только на открытых местах на расстоянии:

от прилегающего лиственного леса при площади места складирования до 8 гектаров – 20 м, а при площади места складирования 8 га и более – 30 м;

от прилегающих хвойного и смешанного лесов при площади места складирования до 8 га – 40 м, а при площади места складирования 8 га и более – 60 м.

Места складирования и противопожарные разрывы вокруг них очищаются от горючих материалов и отделяются противопожарной минерализованной полосой шириной не менее 1,4 м, а в хвойных лесных насаждениях на сухих почвах - двумя такими полосами на расстоянии 5 – 10 м одна от другой.

При осуществлении в лесах переработки древесины и других лесных ресурсов необходимо размещать объекты переработки на расстоянии не менее 50 м от лесных насаждений. Территории в радиусе 50 м от объектов переработки содержать очищенными от мусора и других горючих материалов, по границам указанных территорий проложить противопожарную минерализованную полосу шириной не менее 1,4 м, а в хвойных лесных насаждениях на сухих почвах – две противопожарные минерализованные полосы такой же ширины на расстоянии 5 – 10 м между ними.

При использовании лесов для заготовки живицы промежуточные склады для хранения живицы должны размещаться на очищенных от древесного мусора и других горючих материалов площадках. Вокруг площадок проложить противопожарную минерализованную полосу шириной не менее 1,4 м.

Основные склады для хранения живицы размещаются на открытых, очищенных от древесного мусора и других горючих материалов территориях на расстояниях не менее 50 м от лесных насаждений. По границам этих территорий должна быть проложена противопожарная минерализованная полоса шириной 1,4 м и содержаться в период пожароопасного сезона в очищенном состоянии.

При осуществлении в лесах рекреационной деятельности в пожароопасный сезон устройство мест отдыха, туристских стоянок и проведение других массовых мероприятий разрешается только по согласованию с органами государственной власти или органами местного самоуправления, при этом на используемых лесных участках должны быть оборудованы места для разведения костров и сбора мусора.

При использовании лесов для строительства, реконструкции и эксплуатации линий электропередач, связи, трубопроводов и других линейных объектов, просеки, на которых находятся эти объекты, на период пожароопасного сезона должны быть очищены от горючих материалов. При строительстве, реконструкции линейных объектов, при необходимости проведения рубок лесных насаждений, обеспечивается складирование и уборка заготовленной древесины, порубочных остатков и других горючих материалов.

Полосы отвода автомобильных дорог, проходящих через лесные массивы, (а для лесных дорог, не имеющих полос отвода – полосы шириной 10 м с каждой стороны дороги) должны содержаться очищенными от валёжной и сухостойной древесины, сучьев, древесных и иных горючих материалов.

Полосы отвода железных дорог в местах прилегания их к лесным массивам должны быть очищены от сухостоя, валёжника, порубочных остатков и других горючих материалов, а границы полос отвода должны быть отделены от опушки леса противопожарной опашкой шириной 3–5 м или противопожарной минерализованной полосой шириной не менее 3 м.

Владельцы инфраструктуры железнодорожного транспорта общего пользования, перевозчики, а также юридические лица, использующие земельные участки на полосах отвода железных дорог, обязаны:

не допускать эксплуатации тепловозов, не оборудованных искрогасительными устройствами, на участках железнодорожных путей, проходящих через лесные массивы;

организовывать в период пожароопасного сезона при высокой и чрезвычайной опасности в лесу патрулирование на проходящих через лесные массивы участках железнодорожных путей;

в случае возникновения пожаров в полосе отвода железной дороги или вблизи неё немедленно организовывать их тушение и сообщить об этом органам государственной власти или органам местного самоуправления.

Граждане при пребывании в лесах обязаны:

соблюдать требования Правил пожарной безопасности в лесах (п.п. 8 – 12 раздела II – Общие требования);

при обнаружении лесных пожаров немедленно уведомлять о них органы государственной власти или органы местного самоуправления;

принимать при обнаружении лесного пожара меры по его тушению своими силами до прибытия сил пожаротушения;

оказывать содействие органам государственной власти и органам местного самоуправления при тушении лесных пожаров.

Основной причиной возникновения лесных пожаров является нарушение правил пожарной безопасности в лесу. Пребывание граждан в лесах может быть ограничено в целях обеспечения пожарной безопасности в лесах в соответствии с действующим законодательством Российской Федерации.

По степени пожарной опасности лесной фонд Казачинско-Ленского лесничества разделен на классы природной пожарной опасности (таблица Б34).

Таблица Б34

Распределение площади лесничества по классам природной пожарной опасности

Ед. изм.	Классы природной пожарной опасности				
	I	II	III	IV	V
га	546323	1376248	1254953	101606	4428
%	16,6	42,0	38,2	3,1	0,1

Средний класс природной пожарной опасности по лесничеству составляет 2,3.

Нормативы размещения и планирования рабочих мест и участков при охране лесов от пожаров и мероприятия по противопожарному устройству приведены в таблицах Б35 и Б36.

Таблица Б35

Нормативы размещения и планирования рабочих мест и участков при охране лесов от пожаров

№ п/п	Показатели	Нормативы (оптимальные значения)
1.	Общие нормативы	
1.1	Лесопожарное районирование лесного фонда:	
	районы наземной охраны районы наземной охраны с авиапатрулированием районы авиационной охраны лесов зоны обнаружения с помощью космических средств и авиационного тушения	Обнаружение и тушение пожаров проводится наземными силами и средствами. Обнаружение пожаров с помощью авиации, тушение – наземными силами и средствами Обнаружение и тушение пожаров проводится с применением авиационных сил и средств Обнаружение лесных пожаров осуществляется посредством космического мониторинга, тушение – преимущественно с применением авиационных сил и средств
1.2	Оценка участков лесного фонда по степени пожарной опасности	
	высокая средняя низкая	По условиям местопроизрастания – 1–2 классы, по условиям погоды – 4–5 классы 3 класс (в обоих случаях) По условиям местопроизрастания – 4–5 классы, по условиям погоды – 1–2 классы
1.3	Период фактической горимости лесов (период пожароопасной погоды)	Дни со 2–5 классами пожарной опасности по условиям погоды
1.4	Определение фактической продолжительности пожароопасного сезона по конкретному лесничеству	Сход и образование снежного покрова. Максимальная и средняя продолжительность периода фактической горимости лесов за 10 и более лет. Степень пожарной опасности погоды по местным шкалам – крайние и средние даты наступления и окончания 2 класса пожарной опасности погоды
1.5	Относительная горимость лесов	Величина, определяемая отношением суммарной площади лесных пожаров ко всей лесной площади
1.6	Размеры лесных пожаров: крупные учитываемые	Лесной пожар, распространившийся на площади более 25 га в районах наземной охраны лесов и более 200 га в районах авиационной охраны лесов. Загорание на территории лесного фонда любой площади
1.7	слабый низовой пожар средней силы низовой пожар сильный низовой пожар	Низовой пожар с высотой пламени на фронтальной кромке до 0,5 м; Низовой пожар с высотой пламени на фронтальной кромке от 0,6–1,5 м Низовой пожар с высотой пламени на фронтальной кромке более 1,5 м.
2.	Нормативы противопожарной планировки лесов в районах наземной охраны:	
2.1	Планировка крупных пожароопасных массивов хвойных пород	Разделение на крупные замкнутые блоки площадью от 2 до 12 тыс. га (в зависимости от степени их пожарной опасности и интенсивности лесного хозяйства) противопожарными естественными или искусственными барьерами и разрывами, служащими преградой для распространения верховых и низовых пожаров, а также опорными линиями при локализации действующих пожаров. На них устраивают дороги, имеющие выход в общую дорожную сеть
2.2	Выбор естественных противопожарных барьеров на территории лесных массивов	Большие озера и реки с широкими затопляемыми долинами, участки леса с преобладанием лиственных пород (не менее 7 единиц по составу), не покрытые лесом и горючим материалом участки
2.3	Выбор искусственных противопожарных барьеров и разрывов	Трассы железных и автомобильных дорог, линий электропередач, трубопроводов и т.п., по обеим сторонам которых по возможности создают полосы лиственного древостоя шириной 50–60 м. Общая ширина барьера – 120–150 м. По внешним, обращенным к лесу сторонам лиственных полос создают минполосы шириной 1,4 м, а в случаях, если лиственные полосы прилегают к участкам, отнесенным к 1 и 2 классам пожарной опасности, – две минполосы на расстоянии 5–10 м одна от другой. Территория хвойных насаждений, где невозможно создание лиственных полос (по лесоводственным причинам), систематически очищается на полосах шириной 120–150 м с каждой стороны разрыва от горючих материалов (древесного хлама, хвойного подроста, пожароопасного подлеска, нижних сучьев хвойных деревьев до высоты 1,5–2,0 м и т.п.). Такие полосы, из хвойного леса, отграничивают от прилегающего леса и разделяют в продольном направлении через каждые 20–30 м минполосами шириной 1,4 м. Общая ширина таких основных заслонов (вместе с шириной разрыва или дороги) – 260–320 м.
2.4	Устройство дополнительных противопожарных барьеров и разрывов	В случае если недостаточно барьеров, указанных в п.п. 2.2 и 2.3, для создания замкнутого кольца вокруг блока устраивают искусственные разрывы с дорогами на них и лиственными полосами по обеим сторонам
2.5	Планировка более ценных лесных массивов хвойных пород с повышенной опасностью загорания, размещенных в зонах ведения лесного хозяйства средней интенсивности	Крупные блоки и массивы площадью 2–12 тыс. га (см. п. 2.1), в свою очередь, разделяют на средние, по величине, замкнутые блоки площадью от 400 до 1600 га с помощью барьеров (разрывов, заслонов от огня) в порядке, изложенном в п.п. 2.2–2.4. При этом лиственные полосы по обеим сторонам дорог широкого пользования (железных, шоссейных) создают (силами их владельцев) шириной 30–50 м, а вдоль других разрывов, в т.ч. и квартальных просек, шириной 10–15 м с каждой стороны. В особо ценных массивах (при отсутствии возможности создания лиственных полос) в прилегающих к разрыву хвойных древостоях на полосах шириной 100 м с каждой стороны производят очистку от горючих материалов и прокладывают продольные минполосы через каждые 20–30 м, как это указано в п.2.3. Ширина таких внутренних (дополнительных) заслонов из лиственных пород должна составлять 60–100 м, из хвойных пород – 200 м, вдоль
		просек – 20–30 м (без учета ширины разрывов и просек)
2.6	Планировка крупных участков хвойных культур и молодняков в лесах зеленых зон и других защитных лесах	Их разделяют на блоки площадью 25га минполосами или дорогами противопожарного назначения, по обеим сторонам которых создают полосы шириной 10 м из лиственного молодняка и кустарника. Общая ширина заслона с простейшей дорогой по его центру – 30 м. Если лиственные полосы создать невозможно, то в прилегающих к разрыву хвойных древостоях на полосах шир.100 м с каждой его стороны необходимо убирать горючий материал, а также проложить продольные минполосы через каждые 20–30 м (см.п.2.3)
2.7	Планировка хвойных лесов вблизи поселков	Вокруг лесного массива создают пожароустойчивые лиственные опушки шириной не менее 150 м. По обеим границам таких опушек прокладывают минполосы шириной не менее 2,5 м. Если лиственные опушки создать невозможно, то на полосах хвойного леса, прилегающего к поселку, шириной 250–300 м полностью убирают горючий материал и по ним прокладывают через каждые 50 м продольные минполосы (см.п.2.3)
2.8	Прокладка защитных минполос бульдозерами, тракторами, почвообрабатывающими и другими орудиями шириной в зависимости от вида напочвенного покрова и его мощности:	
	из лишайников и зеленых мхов из ягодников и вереска при мощном травяном покрове и на захламленных участках минимальная ширина внутри блоков и хвойных массивов (п.п.2.1, 2.5 2.7)	От 1,0 до 1,5 м От 1,5 до 2,5 м От 2,5 до 4,0 м 1.4 м (создается за один проход плуга ПКЛ70) Могут служить только в качестве придержки из расчета, что ширина полосы должна быть вдвое больше возможной высоты пламени низового пожара
		Вокруг площадей занятых постройками, лесными культурами, ценными хвойными молодняками естественного происхождения, вдоль лесовозных дорог, проходящих в хвойных насаждениях, в лиственных древостоях в порядке продолжения минполос, созданных на противопожарных барьерах в хвойных насаждениях, а также в других местах, где это необходимо
	на лесосеках в хвойных равнинных лесах на сухих почвах с оставленной на пожароопасный сезон заготовленной лесопродукцией и порубочными остатками	Силами лесозаготовителей лесосеки окаймляются минполосами. Кроме того, лесосеки площадью свыше 25 га должны быть разделены поперечными минполосами на участки не более 25 га. Места складирования древесины на них, также окаймляются отдельными замкнутыми минполосами, а на хвойных вырубках – двумя такими полосами на расстоянии 5–10 м друг от друга
	вдоль железных, шоссейных и лесовозных дорог (силами организаций, в ведении которых они находятся)	Полосы отвода вдоль них (лесовозные – по 10 м с каждой стороны) содержат весь пожароопасный сезон очищенными от валежа, древесного хлама и других легковоспламеняющихся материалов. Минполосы прокладывают по внешней стороне полос отвода, в хвойных насаждениях на сухой почве – две минполосы на расстоянии 5 м одна от другой. В этих же условиях минерализованными полосами окаймляют расположенные вблизи дорог штабеля шпал и снегозащитных щитов, деревянные мосты, стационарные платформы, жилые дома и будки путевых обходчиков, вокруг мест, где разрешено разведение костров, мест отдыха и курения в лесу, мест хранения ГСМ при проведении работ в лесу, вокруг площадок пожароопасных лесных промыслов (углежжения, смолокурения, дегтекурения и др.), вокруг площадок промежуточных и основных складов живицы, по границам с сельскохозяйственными угодьями
2.9	Устройство противопожарных разрывов на пожароопасный сезон:	
	вокруг складов древесины в лесу	Склады размещают на открытых местах на расстоянии: от стен лиственного леса при площади места складирования до 8 га – 20 м, 8 га и больше – 30 м, от стен хвойного и смешанного леса при площади места складирования до 8 га – 40 м, 8 га и более – 60 м. Места складирования и указанные противопожарные разрывы очищают от горючих материалов
	вокруг торфодобывающих предприятий	Отделяют от окружающих лесных массивов разрывами шириной 75 – 100 м с замкнутым водопроводным каналом по внутреннему краю разрыва. На полосе разрыва вырубают хвойный лес, а также лиственные деревья высотой до 8 м и убирают горючий материал
2.10	Устройство пожарных водоемов: размещение водоисточников, удаленных от возможного места возникновения лесных пожаров:	
	Класс пожарной опасности насаждений	Расстояние, км / Площадь насаждений, обеспечиваемая водой из одного водоема, га
	1	2–4 / 500
	2	2–8 / 2000–5000
	3–5	8–12 / 5000–10 000
	подготовка естественных водоисточников для целей пожаротушения	Устройство к ним подъездов, оборудование специальных площадок для забора воды пожарными автоцистернами и мотопомпами, а в необходимых случаях углубление водоемов или создание запруд
	строительство искусственных пожарных водоемов	По типовым проектам института «Росгипролес», в лесных массивах с высокой пожарной опасностью при отсутствии в них естественных водоисточников, вблизи улучшенных автомобильных дорог, от которых к водоемам должны быть проложены подъезды
	эффективный запас воды в противопожарном водоеме	Не менее 100 м3 в самый жаркий период лета
2.11	Устройство лесных дорог:	
	общая плотность (густота) сети дорог	Не менее 6 км на 1000 га общей площади, в том числе в кварталах с преобладанием насаждений с низкой пожарной опасностью и небольшой скоростью распространения пожаров, допускается густота сети дорог меньше 6 км/тыс. га, а в кварталах с преобладанием насаждений высокой пожарной опасности она должна быть выше этого показателя
	лесохозяйственные дороги	Устраивают в основном в освоенных лесах с интенсивным ведением лесного хозяйства на участках, где дороги необходимы не только для борьбы с лесными пожарами, но и будут широко использоваться для нужд лесного хозяйства. Приравниваются к дорогам общего пользования 5 категории и делятся на 3 типа: Лесохозяйственные дороги 1 типа: однополосные, общая ширина полос – 8 м, ширина обочин – по 1.75 м. Расчетная скорость движения – 60 км/ч со снижением на пересеченной местности до 40 км/ч
	дороги противопожарного назначения	Относятся к дорогам лесохозяйственного назначения 3 типа, ширина земляного полотна которых равна 4.5 м, ширина обочин – по 0.5 м. Устраивают их в дополнение к имеющейся сети лесных дорог, чтобы обеспечить проезд автотранспорта к участкам, опасным в пожарном отношении, и к водоемам. К ним также относят грунтовые естественные проезды, проезжие квартальные просеки и различные трассы
2.12	Время доставки сил и средств пожаротушения к месту возникновения пожара	Не должно превышать 3 часа с момента обнаружения пожара, а для участков высокой пожарной опасности – не более 0,5–1,0 часа
2.13	Коэффициенты удлинения дорог, троп или расстояния пешего перехода для учета их кривизны и рельефа местности при расчете затрат времени на дорогу к месту пожара	
	для лесохозяйственных дорог 1 типа для лесохозяйственных дорог 3 типа (противопожарных)	В равнинной местности – 1,1; в холмистой – 1,25 В равнинной местности – 1,15; в холмистой – 1,65
2.14	Скорость движения рабочегопожарника	Обычно составляет 1–3 км/час (при переходе от автодороги к месту пожара с инструментом)
2.15	Нормативы планировки наземного маршрутного патрулирования:	
2.15.1	Места размещения	В районах с низкой лесистостью (15% и ниже) и относительно равномерным распределением мелких участков леса по территории. При охране полезащитных лесонасаждений, насаждений по оврагам и балкам и т. п. Дополнительно к наблюдению со стационарных наблюдательных пунктов и авиапатрулированию – в местах лесозаготовок, строительства различных объектов и трасс, зонах отдыха, по берегам рек и озер, среди насаждений с высокой пожарной опасностью
2.15.2	Протяженность маршрута патрулирования	Зависит от вида транспорта, состояния дорог и принимаемой кратности осмотра охраняемого участка
2.15.3	Скорость движения лесопожарного патруля на пожароопасных участках	
	мотоциклов, машин и других транспортных средств на моторных лодках и катерах	По шоссейным дорогам общего пользования – не более 30 км/ч, по лесным дорогам – 15–20 км/ч. На безлесных пространствах в соответствии с правилами дорожного движения скорость может быть увеличена. По водным путям – в пределах 15–20 км/час
2.16	Нормативы размещения на местности пунктов для наблюдения за возникновением лесных пожаров:	
2.16.1	Максимальный радиус обзора (при отличных условиях видимости) в зависимости от высоты вышек над окружающей местностью: высота вышек, м радиус обзора, км	10 15 20 25 30 35 40 12 15 17 19 21 23 24
2.16.2	Оптимальное размещение вышек	На возвышенных местах – не далее 10–12 км друг от друга, а в равнинной местности – 5–7 км. Из расчета точного определения места пожара с 2–3 пунктов в наиболее вероятном районе их возникновения методом засечек с помощью угломерного инструмента (буссоли и т.п.) и бинокля. У телевизионной установки ПТУ59 радиус наблюдения до 8 км (без подъема наблюдателя на высоту). Видеоконтрольное устройство и пульт управления размещают в любом закрытом помещении на расстоянии до 1 км от мачты, а при длине кабеля от 1 до 3 км необходимо подключать линейный усилитель
2.16.3	Допустимое размещение вышек (при недостатке средств)	Типовая металлическая вышка высотой 35 м обеспечивает достаточную видимость при плохих погодных условиях на расстояние 10–12 км, а при хороших – до 20 км. Поэтому их размещают на двойном расстоянии минимальной видимо сти (20–24 км). У телевизионной установки ПТУ59 радиус наблюдения до 10–15 км
2.16.4	Срок службы наблюдательных вышек	Деревянных 10 лет, металлических 30 лет. Стоимость вышек практически одинакова
2.17	Нормативы планировки и размещения пожарнохимических станций:	
2.17.1	Показатели целесообразности организации ПХС (в соответствии с планами противопожарного устройства лесов)	В первую очередь, в лесничествах с наличием ценных лесов первых трех классов пожарной опасности и имеющих сеть дорог и водных путей транспорта общей протяженностью не менее 6 км на каждые 1000 га лесного фонда
2.17.2	Радиус закрепляемой вокруг каждой ПХС территории лесов: при хорошем состоянии дорожной сети при удовлетворительном при некачественном	Не более 40 км Не более 30 км Не более 20 км

№ п/п	Показатели	Нормативы (оптимальные значения)
2.17.3	Выбор места размещения здания ПХС	Как можно ближе к наиболее пожароопасным и горимым участкам леса, в центре закрепляемой территории, вблизи конторы лесничества (лесничества), цехов, нижних складов древесины и других подразделений, имеющих большое количество работающих, вблизи основных транспортных путей сообщения, водоемов. Из нескольких вариантов подбирают оптимальный, отвечающий наибольшему числу самых важных в данных условиях требований. Техника и лесопожарные бригады ПХС обычно концентрируются в одном пункте, но при необходимости подразделения ПХС могут размещаться в двух и более пунктах (в небольших удаленных пожароопасных лесничествах или урочищах, где организовывать отдельные ПХС нецелесообразно)
3.	Нормативы планировки работ при авиапатрулировании лесов от пожаров	
3.1	Размещение линий маршрутов на местности	Параллельно друг другу и длинной стороне обслуживаемого участка не более 60 км друг от друга, а от маршрута до границы обслуживаемого участка – не более 30 км
3.2	Высота полета: при авиапатрулировании лесов от пожаров	Оптимальная 600 м. В каждом отдельном случае определяется характером поставленной задачи, местных полетных условий, технической характеристикой аппарата, наличием у него герметичной кабины (у самолета АН24 – до 7000 м)
	при совмещении авиапатрулирования с общим надзором за санитарным состоянием лесов	Для детального осмотра отдельных участков леса полет снижается до 200 м на самолетах и 100 м на вертолетах (с учетом рельефа местности и наличия на ней возвышающихся элементов)
3.3	Оценка точности определения места пожара авиапатрулированием:	
	отлично	Без ошибки
	хорошо	С ошибкой до 0,5 км
	удовлетворительно	С ошибкой от 0,5 км до 1,0 км
	неудовлетворительно	С ошибкой более 1 км
3.4	Точность определения площади пожара с высоты	Допускается ошибка не более чем на 30%
3.5	Требования к участкам и условиям места высадки парашютистов пожарников:	
	высота полета	Не ниже 800 м (в зависимости от типа парашюта)
	скорость ветра у земли	Не более 8 м/с
	размеры открытых площадок приземления	Не менее 75*75 м (лесные прогалины, пересохшие болота, поля и т. п.) а в случае их отсутствия – кустарники и древостой высотой до 20 м
	запрещение прыжка	На вырубки, гари, усохшие насаждения, ветровалы, а также вблизи высоковольтной линии
3.6	Нормативы планирования рабочих мест и участков, осуществляемой лесничествами на территории лесов, подлежащих авиационной охране:	
3.6.1	Организация пунктов приема авиадонесений:	
3.6.1	место размещения	У контор лесничеств и участковых лесничеств, ПХС, сельских администраций, в местах жительства лесной охраны, в населенных пунктах с наличием телефонной и радиосвязи
	оборудование опознавательным знаком для патрульных самолетов (вертолетов)	На обоих скатах домов, где организовано дежурство, белой масляной краской или известью надписывают арабскими цифрами номер пункта. Цифры также можно выкладывать свежеструганным тесом. Размер цифр: по высоте – 2,5–3,0 м, по ширине – 0,75 м
3.6.2	Устройство дополнительных искусственных ориентиров в целях создания лучших условий ориентировки патрульных самолетов и вертолетов:	
	типы ориентиров и место их размещения	Имеющиеся на лесной территории постройки (кордоны, охотничьи избушки, бараки и т.п.). В случае их отсутствия на открытых участках (не менее 100х100 м) сооружают на земле из окоренных жердей (неокоренных березовых плах) шалаши, двускатные крыши или прочно устанавливают вехи высотой до 7 м с белым флагом
	оборудование их опознавательным знаком	На обоих скатах крыши построек наносится во всю их длину номер квартала (урочища или условной клетки патрульной карты). Высота знака – не менее 3 м, ширина – не менее 0,75 м
3.6.3.	Подбор и устройство посадочных площадок в районах работы вертолетов:	
	назначение	Дозаправочные пункты, забор и высадка сил и средств пожаротушения, прием донесений и т.п.
	место размещения	В лесных массивах, где чаще всего возникают пожары или имеется высокая пожарная опасность
	минимальные размеры площадок для взлета и посадки вертолётов (рабочая площадь учета подходов)	Типы вертолетов / Равнинная местность, м
		МИ 6 / 50*50
		МИ 8 / 30*30
		МИ 4 / 30*30
		МИ 2 / 16*16
		МИ 1А / 16*16
	размещение препятствий в направлении взлета и посадки (участок воздушных подходов)	Все препятствия должны находиться на удалении двойной своей высоты от границы площадки
	размещение препятствий высотой: более 0,5 м – для МИ2, МИ1А, Ка26; более 1 м – для МИ6, МИ8, Ми4	На расстоянии не ближе 10 м от границы площадки

Мероприятия по противопожарной профилактике подразделяются на три основные группы:

предупреждение возникновения лесных пожаров;

ограничение их распространения;

организационно-технические, лесоводственные и другие лесохозяйственные мероприятия, обеспечивающие пожарную устойчивость лесов и снижающие вероятность возникновения пожаров.

Нормативы противопожарного обустройства лесов Казачинско-Ленского лесничества определены в соответствии с приказом Федерального агентства лесного хозяйства от 27.04.2012 № 174 «Об утверждении Нормативов противопожарного обустройства лесов» (таблица Б36).

Нормативно-технологические карты на выполнение мероприятий по противопожарному обустройству лесов приведены в приложении № 6 (НТК № 22 - № 34).

Невыполнение гражданами, юридическими лицами, осуществляющими использование лесов, лесохозяйственного регламента и проекта освоения лесов в части охраны лесов от пожаров является основанием для досрочного расторжения договоров аренды лесных участков, договоров купли-продажи лесных насаждений, а также для принудительного прекращения права постоянного (бессрочного) пользования лесным участком или права безвозмездного пользования лесным участком (часть 8 статьи 51 ЛК РФ).

Таблица Б36

Нормативы противопожарного обустройства лесов

Казачинско-Ленского лесничества

№ п/п	Меры противопожарного обустройства лесов	Ед. изм.	Наименование лесного района: Верхнеленский таёжный (ранее Приангарский лесной район), Восточно-Сибирский таёжный мерзлотный — Ежегодное количество проектируемых мероприятий
1	Установка и размещение стендов и других знаков и указателей, содержащих информацию о мерах пожарной безопасности в лесах в виде:	шт.	
	стендов	шт.	2
	плакатов		164
	объявлений (аншлагов) и других знаков и указателей		328
2	Благоустройство зон отдыха граждан, пребывающих в лесах в соответствии со статьей 11 Лесного кодекса Российской Федерации	шт.	8
3	Установка и эксплуатация шлагбаумов, устройство преград, обеспечивающих ограничение пребывания граждан в лесах в целях обеспечения пожарной безопасности	шт.	7
4	Лесные дороги, предназначенные для охраны лесов от пожаров:		
	строительство	км	100
	реконструкция		215
	эксплуатация		суммарная протяженность созданных, реконструируемых и эксплуатируемых лесных дорог
5	Строительство, реконструкция и эксплуатация посадочных площадок для самолетов, вертолетов, используемых в целях проведения авиационных работ по охране и защите лесов	шт.	не менее одной на лесничество, авиаотделение в районах авиационной охраны лесов
6	Прокладка противопожарных разрывов	км	по необходимости
	Прокладка просек		97
	Устройство противопожарных минерализованных полос		97
7	Прочистка и обновление:		
	просек	км	97
	противопожарных минерализованных полос		97
8	Строительство, реконструкция и эксплуатация:		
	пожарных наблюдательных пунктов (вышек, мачт, павильонов, и других наблюдательных пунктов)	шт.	1
	пунктов сосредоточения противопожарного инвентаря		По одному на добровольную пожарную дружину
9	Устройство пожарных водоемов	шт.	не планируется
	1 КППО<*>		
	2 КППО		
	3 -5 КППО		
	Устройство подъездов к источникам противопожарного водоснабжения	шт.	по количеству имеющихся
10	Эксплуатация пожарных водоёмов и подъездов к источникам водоснабжения	шт.	по количеству имеющихся
11	Снижение природной пожарной опасности лесов путем регулирования породного состава лесных насаждений и проведения санитарно-оздоровительных мероприятий	га	в соответствии с лесным планом Иркутской области
12	Проведение профилактического контролируемого противопожарного выжигания хвороста, лесной подстилки, сухой травы и других лесных горючих материалов	га	-
13	Проведение работ по гидромелиорации:		не планируется
	строительство лесоосушительных систем на осушенных землях	км	
	строительство дорог на осушенных лесных землях	км	
	создание шлюзов на осушенной сети	шт.	
14	Создание и содержание противопожарных заслонов:		
	шириной 120-320 м.	км	по необходимости
	шириной 30 - 50 м		
	Устройство лиственных опушек шириной 150 - 300 м		

Примечание:

1. <*> - КППО - класс природной пожарной опасности.

2. Прокладка просек, противопожарных разрывов, устройство противопожарных минерализованных полос осуществляется за исключением территорий государственных природных заповедников, национальных парков, природных парков и государственных заказников (если иное не предусмотрено правовым режимом функциональных зон, установленным в границах этих особо охраняемых природных территорий), в водоохранных зонах, а также выполняющих функции защиты природных и иных объектов (за исключением зон с особыми условиями использования территорий, на которых расположены соответствующие леса, если режим указанных территорий предусматривает вырубку деревьев, кустарников и лиан).

3. Строительство, реконструкция и эксплуатация пожарных наблюдательных вышек, мачт, павильонов в районах авиационной охраны лесов по необходимости проектируется с учетом местных условий.

4. Норматив по строительству лесных дорог может корректироваться с учетом имеющейся плотности дорог всех назначений. Общая протяженность дорог в защитных лесах должна составлять не менее 10 км/1000 га, в эксплуатационных - 6 км/1000 га.

5. Объемы противопожарных мероприятий сформированы на основании приказа Рослесхоза от 27.04.2012 № 174 «Об утверждении Нормативов противопожарного обустройства лесов», с учетом фактически выполняемых объемов лесопользователями на протяжении последних трех лет на территории лесничества.

С целью предупреждения, своевременного обнаружения, ограничения распространения и ликвидации лесных пожаров в Казачинско-Ленском лесничестве предусматривается организация и содержание пожарно-химических станций (таблица Б37).

Таблица Б37

Информация о местах базирования и типах пожарно-химических станций (ПХС)

Лесничество	Место базирования	Тип ПХС		
		I	II	III
Казачинско-Ленское	п. Магистральный			1

В соответствии с частью 15 статьи 69 Федерального закона Российской Федерации от 22.07.2008 г. № 123-ФЗ «Технический регламент о требованиях пожарной безопасности» и приказом МЧС РФ от 24.04.2013 № 288 «Об утверждении свода правил СП 4.13130 «Системы противопожарной защиты. Ограничение распространения пожара на объектах защиты. Требования к объемно-планировочным и конструктивным решениям», противопожарные расстояния от критически важных для национальной безопасности Российской Федерации объектов до границ лесных насаждений в лесничествах (лесопарках) должны составлять не менее 100 метров, если иное не установлено законодательством Российской Федерации.

Требования к защите лесов (нормативы и параметры санитарно-оздоровительных мероприятий, профилактических мероприятий по защите лесов, мероприятий по ликвидации очагов вредных организмов, а также других определенных уполномоченным федеральным органом исполнительной власти мероприятий)

Защита лесов - это выявление в лесах вредных организмов, растений, животных, болезнетворных организмов, способных при определенных условиях нанести вред лесам или лесным ресурсам, и предупреждение их распространения, и в случае возникновения очагов вредных организмов, отнесенных к карантинным объектам, их локализация и ликвидация.

Защита лесов от вредных организмов, отнесенных к карантинным объектам, осуществляется в соответствии с Федеральным законом № 206-ФЗ от 21.07.2014 г. «О карантине растений».

Карантинных объектов на территории Казачинско-Ленского лесничества не установлено.

Санитарно-эпидемиологическое благополучие населения (в том числе и при использовании населением лесов для рекреационных целей) обеспечивается согласно федеральному закону от 30.03.1999 г. № 52-ФЗ «О санитарно-эпидемиологическом благополучии населения».

Санитарная безопасность в лесах обеспечивается в соответствии с «Правилами санитарной безопасности в лесах», утвержденными постановлением Правительства Российской Федерации от 20.05.2017 г. № 607.

Правила устанавливают порядок и условия организации осуществления мер санитарной безопасности в лесах и требования, направленные на обеспечение санитарной безопасности в лесах при использовании, охране, защите и воспроизводстве лесов.

Меры санитарной безопасности в лесах включают в себя:

лесозащитное районирование;

государственный лесопатологический мониторинг;

проведение лесопатологических обследований;

предупреждение распространения вредных организмов;

иные меры санитарной безопасности в лесах.

Проведение лесозащитного районирования обеспечивается Федеральным агентством лесного хозяйства.

Осуществление государственного лесопатологического мониторинга в отношении лесов, расположенных на землях лесного фонда, обеспечивается Федеральным агентством лесного хозяйства.

Проведение лесопатологических обследований и предупреждение распространения вредных организмов обеспечиваются:

на лесных участках, предоставленных в постоянное (бессрочное) пользование, аренду, - лицами, использующими леса на основании проекта освоения лесов;

на лесных участках, не предоставленных в постоянное (бессрочное) пользование, аренду, в отношении лесов, расположенных на землях лесного фонда, осуществление полномочий по защите которых передано органам государственной власти субъектов Российской Федерации в соответствии с частью 1 статьи 83 Лесного кодекса Российской Федерации, - органами исполнительной власти субъектов Российской Федерации.

Лесозащитное районирование осуществляется в целях обеспечения санитарной безопасности в лесах и заключается в определении зон слабой, средней и сильной лесопатологической угрозы.

Порядок лесозащитного районирования утвержден приказом МПР России от 09.01.2017 № 1 «Об утверждении Порядка лесозащитного районирования.

Минимальной единицей лесозащитного районирования является участковое лесничество, в случае его отсутствия - лесничество (лесопарк) (далее - объект лесозащитного районирования).

Для отнесения объекта лесозащитного районирования к той или иной зоне лесопатологической угрозы используются следующие критерии:

объем санитарно-оздоровительных мероприятий;

объем мероприятий по ликвидации очагов вредных организмов;

площадь очагов вредных организмов, в отношении которых требуется принятие мер по их ликвидации;

площадь лесного участка, занятого погибшими и поврежденными насаждениями;

площадь защитных лесов, в том числе особо охраняемых природных территорий.

В зависимости от зоны лесопатологической угрозы определяются методы осуществления государственного лесопатологического мониторинга и проведения лесопатологических обследований.

На основании однородности лесохозяйственных и лесорастительных условий в пределах зон лесопатологической угрозы выделены лесозащитные районы. Казачинско-Ленское лесничество отнесено к Киренскому лесозащитному району.

Государственный лесопатологический мониторинг представляет собой систему наблюдений (с использованием наземных и (или) дистанционных методов) за санитарным и лесопатологическим состоянием лесов и за происходящими в них процессами и явлениями, а также анализа, оценки и прогноза изменения санитарного и лесопатологического состояния лесов (статья 60.5 ЛК РФ).

Государственный лесопатологический мониторинг (ГЛПМ) является частью государственного экологического мониторинга (государственного мониторинга окружающей среды). Порядок осуществления государственного лесопатологического мониторинга установлен приказом МПР России от 05.04.2017 № 156 «Об утверждении Порядка осуществления государственного лесопатологического мониторинга».

Целями ГЛПМ являются своевременное обнаружение, анализ, оценка и прогноз изменения санитарного и лесопатологического состояния лесов для осуществления управления в области защиты лесов и обеспечения санитарной безопасности в лесах.

Проведение ГЛПМ обеспечивается органами государственной власти, органами местного самоуправления, уполномоченными в соответствии со статьями 81-84 Лесного кодекса Российской Федерации.

Уполномоченные органы, осуществляющие ГЛПМ, на безвозмездной основе получают от органов государственной власти Российской Федерации, уполномоченных в области лесных отношений, имеющиеся у них сведения о состоянии лесов и неблагоприятных факторах; сведения о мероприятиях по охране, защите и воспроизводству лесов; таксационные описания на электронных и бумажных носителях с приложением актуальных планов лесонасаждений и лесоустроительных планшетов; лесные планы, лесохозяйственные регламенты лесничеств (лесопарков); проекты освоения лесов; материалы по отводу лесосек и иную информацию, которая может повлиять на санитарное и лесопатологическое состояние лесов.

Источниками информации для осуществления ГЛПМ являются:

данные дистанционного зондирования Земли;

сведения федеральных органов исполнительной власти;

сведения органов государственной власти субъектов Российской Федерации, уполномоченных в области лесных отношений, в том числе данные, полученные в результате лесопатологических обследований;

данные государственного лесного реестра;

сообщения граждан, юридических лиц и средств массовой информации;

иные источники информации о состоянии лесов и их количественных и качественных характеристиках.

К наземным методам осуществления ГЛПМ относятся следующие способы проведения ГЛПМ:

регулярные наземные наблюдения за санитарным и лесопатологическим состоянием лесов;

выборочные наблюдения за популяциями вредных организмов;

выборочные наземные наблюдения за санитарным и лесопатологическим состоянием лесов;

инвентаризацию очагов вредных организмов;

экспедиционные обследования;

оценка санитарного и лесопатологического состояния лесов, в том числе по актам лесопатологических обследований.

К дистанционным методам осуществления ГЛПМ относятся дистанционные наблюдения за санитарным и лесопатологическим состоянием лесов.

Основной задачей проведения регулярных наземных наблюдений за санитарным и лесопатологическим состоянием лесов (далее - регулярные наземные наблюдения) является сбор данных о динамике изменения состояния лесов для осуществления прогноза и своевременное обнаружение отклонений в санитарном и лесопатологическом состоянии лесов.

Регулярные наземные наблюдения должны осуществляться на постоянных пунктах наблюдения.

Регулярные наземные наблюдения проводятся только во время вегетационного периода, характерного для лесорастительной зоны или лесного района.

Периодичность осуществления регулярных наземных наблюдений на одном и том же постоянном пункте наблюдения определяется в зависимости от зоны лесопатологической угрозы:

зона сильной лесопатологической угрозы - не реже 1 раза в 2 года;

зона средней лесопатологической угрозы - не реже 1 раза в 3 года;

зона слабой лесопатологической угрозы - не реже 1 раза в 5 лет.

Не допускается закладывать постоянный пункт наблюдений на лесных участках, назначенных в рубку для заготовки древесины, а также в рубку в целях охраны, защиты и воспроизводства лесов.

Результатом регулярных наземных наблюдений за санитарным и лесопатологическим состоянием лесов является оценка динамики состояния лесных насаждений по типологическим группам для прогноза санитарного и лесопатологического состояния лесов.

Задачей выборочных наблюдений за популяциями вредных организмов (далее - выборочные наблюдения) является сбор данных о состоянии популяций вредных организмов, оценка их динамики и прогнозирование угрозы повреждения лесов.

Выборочные наблюдения организуются и ежегодно проводятся на пунктах детального надзора, расположенных на постоянных маршрутных ходах, заложенных на лесных участках, где установлено наличие постоянного скопления вредных насекомых видов, отнесенных к особо опасным вредным организмам, в период стабильно низкой численности популяции вредных насекомых или в лесах, наиболее пригодных для образования первичных очагов вредных организмов.

Результаты выборочных наблюдений используются для подготовки обзора санитарного и лесопатологического состояния лесов по субъектам Российской Федерации и в целом по России и прогноза санитарного и лесопатологического состояния лесов Российской Федерации.

Основной задачей выборочных наземных наблюдений за санитарным и лесопатологическим состоянием лесов (далее - выборочные наземные наблюдения) является сбор и уточнение информации о санитарном состоянии лесов (степень захламления, усыхания, загрязнения) и (или) лесопатологическом состоянии лесов (степень повреждения (поражения) вредными организмами) на лесных участках.

Выборочные наземные наблюдения осуществляются в соответствии с порядком проведения лесопатологических обследований, утвержденным приказом Минприроды России от 16 сентября 2016 г. № 480. (зарегистрирован Минюстом России 13 января 2017 г., регистрационный № 45200).

При выборочных наземных наблюдениях должны осуществляться визуальная и (или) инструментальная оценка состояния леса по маршрутным ходам или на пунктах учета. Маршрутные ходы должны намечаться с учетом наибольшего охвата лесотаксационных выделов.

Результаты выборочных наземных наблюдений должны включаться соответственно в реестр лесных участков, занятых поврежденными и погибшими лесными насаждениями, реестр лесных участков, на которых рекомендуется проведение мероприятий по защите лесов, реестр лесных участков, на которых действуют очаги вредных организмов, не отнесенных к карантинным объектам и реестр лесных участков, на которых действуют очаги вредных организмов, отнесенных к карантинным объектам.

Результаты выборочных наземных наблюдений используются для подготовки обзора санитарного и лесопатологического состояния лесов по субъектам Российской Федерации и в целом по России и прогноза санитарного и лесопатологического состояния лесов Российской Федерации.

Задачей инвентаризации очагов вредных организмов является ежегодный учёт действующих, затухших и вновь выявленных очагов вредных организмов, прогноз возможного повреждения лесов.

При инвентаризации очагов вредных организмов должны проводиться учет численности вредных организмов, анализ данных дистанционных наблюдений за санитарным и лесопатологическим состоянием лесов, выборочных наблюдений за популяциями вредных организмов, лесопатологических обследований, камеральное списание очагов вредных организмов на основании биологических особенностей развития вредителей и фактических данных о повреждении соответствующих лесных насаждений.

На основании анализа результатов учета численности вредных организмов должен составляться реестр лесных участков, на которых рекомендуется проведение мероприятий по ликвидации очагов вредных организмов.

Реестр лесных участков, на которых рекомендуется проведение мероприятий по ликвидации очагов вредных организмов, в срок до 1 ноября текущего года должен быть передан в уполномоченные органы для планирования и осуществления мероприятий по защите лесов.

Результаты инвентаризации очагов вредных организмов должны включаться в реестр лесных участков, на которых действуют очаги вредных организмов, отнесенных к карантинным объектам или реестр лесных участков, на которых действуют очаги вредных организмов, не отнесенных к карантинным объектам и использоваться для подготовки обзора санитарного и лесопатологического состояния лесов по субъектам Российской Федерации и в целом по России и прогноза санитарного и лесопатологического состояния лесов Российской Федерации.

Дистанционные наблюдения за санитарным и лесопатологическим состоянием лесов. Задачей дистанционных наблюдений за санитарным и лесопатологическим состоянием лесов является выявление изменений санитарного и лесопатологического состояния лесов, а также предварительное определение границ и площади лесных насаждений, на которых выявлены такие изменения.

Дистанционные наблюдения за санитарным и лесопатологическим состоянием лесов должны осуществляться путем дешифрирования космических снимков и аэрофотоснимков, полученных с применением воздушных судов и беспилотных летательных аппаратов.

В зонах сильной и средней лесопатологической угрозы результаты дистанционных наблюдений за санитарным и лесопатологическим состоянием лесов являются одним из оснований для планирования объемов и мест проведения работ по ГЛПМ наземными методами на следующий год. В зоне слабой лесопатологической угрозы и в экономически труднодоступных для проведения наземных работ участках результаты дистанционных наблюдений за санитарным и лесопатологическим состоянием лесов используются для обобщенной оценки площади погибших и поврежденных лесных насаждений.

Экспедиционные обследования. В целях подтверждения данных дистанционных наблюдений за санитарным и лесопатологическим состоянием лесов в труднодоступных или удаленных районах, а также в районах с наличием массовых очагов вредных организмов или при значительном повреждении лесных насаждений неблагоприятными факторами, работы по проведению ГЛПМ наземными методами должны проводится путем экспедиционного обследования.

Способы ГЛПМ, применяемые при проведении экспедиционных обследований, выбираются в зависимости от поставленных задач, планируемой точности работ и доступности лесных участков.

Минимальным объектом работ, проводимых посредством экспедиционных обследований, является лесничество или лесопарк.

Оценка санитарного и лесопатологического состояния лесов осуществляется в целях определения достоверности прогнозов санитарного и лесопатологического состояния лесов, контроля результатов проводимых мероприятий по защите лесов и основана на сравнительном анализе результатов ГЛПМ и данных о фактическом санитарном и лесопатологическом состоянии насаждений, в которых проведены работы по ликвидации очагов вредных организмов, а также санитарно-оздоровительные мероприятия.

Для сравнительного анализа и прогнозирования санитарного и лесопатологического состояния лесов на текущий год применяются результаты ГЛПМ текущего года и прогнозы санитарного и лесопатологического состояния лесов предыдущего года.

По результатам оценки санитарного и лесопатологического состояния лесов путем сравнительного анализа данных, полученных при проведении ГЛПМ, должен уточняться реестр лесных участков, занятых поврежденными и погибшими лесными насаждениями, а также должны составляться прогноз санитарного и лесопатологического состояния лесов Российской Федерации и обзор санитарного и лесопатологического состояния лесов по субъектам Российской Федерации и в целом по России.

Основными результатами ГЛПМ являются составляемые уполномоченными органами:

реестр лесных участков, занятых поврежденными и погибшими лесными насаждениями в разрезе лесничеств и лесопарков (ежемесячно);

реестр лесных участков, на которых рекомендуется проведение мероприятий по защите лесов в разрезе лесничеств и лесопарков (ежемесячно);

реестр лесных участков, на которых действуют очаги вредных организмов, отнесенных к карантинным объектам (ежемесячно);

реестр лесных участков, на которых действуют очаги вредных организмов, не отнесенных к карантинным объектам (ежемесячно);

реестр лесных участков, на которых рекомендуется проведение мероприятий по ликвидации очагов вредных организмов (ежегодно до 1 ноября текущего года);

прогноз санитарного и лесопатологического состояния лесов Российской Федерации (один раз в шесть месяцев);

обзор санитарного и лесопатологического состояния лесов по субъектам Российской Федерации и в целом по России (ежегодно до 1 мая года, следующего за отчетным).

В соответствии с пунктом 8 Порядка лесозащитного районирования, утвержденного приказом Минприроды России от 09.01.2017 № 1 методы (способы) осуществления ГЛПМ определяются с учетом зон лесопатологической угрозы:

в зоне слабой лесопатологической угрозы используются дистанционные методы (способы) наблюдения и экспедиционные лесопатологические обследования;

в зоне средней лесопатологической угрозы - дистанционные и выборочные наземные методы (способы) наблюдения;

в зоне сильной лесопатологической угрозы - все методы (способы), предусмотренные порядком осуществления ГЛПМ, с преобладанием наземных.

Проведение лесопатологических обследований. Лесопатологические обследования (далее - ЛПО) проводятся в лесах с учетом данных государственного лесопатологического мониторинга, а также иной информации о санитарном и лесопатологическом состоянии лесов.

Акт лесопатологического обследования в срок не позднее 3-х рабочих дней со дня утверждения с приложениями размещается на официальном сайте органа государственной власти или органа местного самоуправления в информационно-телекоммуникационной сети «Интернет» (далее – официальный сайт), за исключением актов, содержащих информацию, доступ к которой ограничен федеральными законами. Срок размещения акта с приложениями на официальном сайте составляет два года.

Порядок проведения лесопатологических обследований и формы акта лесопатологического обследования утверждены приказом МПР России от 16.09.2016 № 480 «Об утверждении порядка проведения лесопатологических обследований и формы акта лесопатологического обследования».

Проведение ЛПО обеспечивается органами государственной власти или органами местного самоуправления в пределах их полномочий, (далее - уполномоченные органы), определенных статьями 81-84 Лесного кодекса Российской Федерации, либо гражданами, в том числе индивидуальными предпринимателями, и юридическими лицами, осуществляющими использование лесов.

В соответствии с Правилами санитарной безопасности в лесах граждане и юридические лица, осуществляющие использование, охрану, защиту и воспроизводство лесов (далее - граждане, в том числе индивидуальные предприниматели, юридические лица), в случае обнаружения признаков появления вредителей, болезней, неблагополучного состояния, значительного или массового повреждения или поражения обязаны в пятидневный срок с даты обнаружения проинформировать об этом уполномоченные органы. Проверка информации уполномоченными органами проводится в 30-дневный срок с момента ее получения.

ЛПО проводятся с использованием наземных и (или) дистанционных методов, визуальными и (или) инструментальными способами, обеспечивающими необходимую точность оценки санитарного и лесопатологического состояния лесов.

ЛПО проводятся в целях получения информации о текущем санитарном (характеристика, которая определяется по количеству деревьев разных категорий состояния) и лесопатологическом (характеристика, которая определяется по количеству вредных организмов и степени повреждения ими деревьев) состоянии лесных участков, а также для обоснования и назначения мероприятий по предупреждению распространения вредных организмов.

ЛПО проводятся в лесных насаждениях во время вегетационного периода с момента распускания листвы (хвои) и до момента начала сезонной дехромации (изменения цвета хвои или листьев в результате воздействия неблагоприятных природных и антропогенных факторов).

В чистых по составу вечнозеленых лесных насаждениях, а также лесных насаждениях, повреждённых ветрами (ветровал, бурелом) и верховыми пожарами, ЛПО проводятся в течение года.

Объемы ЛПО в лесном плане субъекта Российской Федерации и лесохозяйственном регламенте лесничеств (лесопарков) не указываются и определяются ежегодно, в том числе с учетом данных государственного лесопатологического мониторинга и иной информации о санитарном и лесопатологическом состоянии лесов.

В процессе ЛПО производятся:

определение причин повреждений (или гибели) лесных насаждений, а также выявление аварийных деревьев;

определение местоположения и границ поврежденных лесных участков;

определение текущего санитарного и лесопатологического состояния лесных участков;

назначение мероприятий по предупреждению распространения вредных организмов, в том числе профилактических мероприятий по защите лесов, а также агитационных мероприятий (далее - мероприятия) в первую очередь на лесных участках, предоставленных для осуществления рекреационной деятельности, в ценных лесах.

ЛПО визуальным способом планируются на основе информации о санитарном и лесопатологическом состоянии лесов, полученной в результате осуществления государственного лесопатологического мониторинга, государственного мониторинга воспроизводства лесов, мониторинга пожарной опасности в лесах и лесных пожаров, а также информации, полученной от уполномоченных органов, граждан, в том числе индивидуальных предпринимателей и юридических лиц.

ЛПО инструментальным способом планируются на лесных участках, на которых по результатам ЛПО визуальным способом или по информации, полученной из других источников, необходимо проведение санитарно-оздоровительных мероприятий (далее - СОМ).

ЛПО визуальным способом проводятся с использованием наземных и (или) дистанционных методов. По результатам ЛПО визуальным способом в акте лесопатологического обследования прогнозируется развитие очагов вредных организмов, изменение площади ослабленных и усыхающих лесных насаждений, указываются площади лесных насаждений с нарушенной и утраченной устойчивостью, а также указываются назначенные профилактические мероприятия по защите лесов, агитационные мероприятия.

ЛПО инструментальным способом проводятся только с использованием наземного метода. По результатам ЛПО инструментальным способом в Акте лесопатологического обследования указываются процент выборки деревьев по категориям состояния, назначения мероприятий, степень поражения лесного насаждения, причины повреждения и гибели лесных насаждений.

Санитарно-оздоровительные мероприятия. Санитарно-оздоровительные мероприятия (далее - СОМ) проводятся с целью улучшения санитарного состояния лесных насаждений, уменьшения угрозы распространения вредных организмов, обеспечения лесными насаждениями своих целевых функций, а также снижения ущерба от воздействия неблагоприятных факторов (вредные организмы, воздействие огня, погодные условия, почвенно-климатические факторы и другие, биотические и абиотические факторы, наносящие ущерб устойчивости или целевой функции лесов).

К СОМ относятся рубка погибших и поврежденных лесных насаждений, уборка неликвидной древесины, а также аварийных деревьев.

Сведения о видах и объемах СОМ, планируемых к проведению лицами, использующими леса на основании договора аренды, права постоянного (бессрочного) пользования лесным участком, отражаются в лесной декларации.

Планирование объемов СОМ на лесных участках, не переданных в пользование, отражается в лесохозяйственном регламенте лесничества (лесопарка) на основании данных государственного лесопатологического мониторинга и ЛПО.

СОМ не планируются в лесных насаждениях 4 и 5 классов бонитетов, за исключением случаев угрозы возникновения в этих лесных насаждениях очагов вредных организмов, а также в лесничествах, где лесные насаждения данных бонитетов являются преобладающими.

СОМ планируются в лесах любого целевого назначения и всех категорий защитных лесов, кроме заповедных участков.

Отвод лесосек для проведения СОМ в лесных насаждениях (лиственных и лиственничных) (30% и более в составе насаждений) проводится в вегетационный период (кроме лесных участков, поврежденных ветрами (ветровал, бурелом и верховыми пожарами).

Размер лесосек для проведения СОМ не лимитируется.

Рубка погибших и поврежденных лесных насаждений проводится в форме сплошной (для погибших и поврежденных насаждений) и выборочной (для поврежденных насаждений) санитарной рубки.

В молодняках до созревания в них деловой древесины при наличии погибших семенников проводятся выборочные санитарные рубки и (или) уборка неликвидной древесины.

При назначении в сплошную и выборочную санитарную рубку в обязательном порядке отбираются деревья 5 - 6-й категорий состояния. Ветровал, бурелом и снеголом относят к 5 - 6-й категориям состояния.

Допускается назначение в сплошную и выборочную санитарную рубку деревьев категорий состояния в следующих случаях:

деревья хвойных пород 4-й категории состояния;

деревья 3 - 4-й категорий состояния (сильно ослабленные и усыхающие) назначаются в рубку при повреждении корневой губкой (в сосняках), деревья осины - при повреждении осиновым трутовиком и деревья различных видов вяза - при повреждении голландской болезнью;

в эксплуатационных лесах: деревья при наличии на стволах явных признаков гнилей (дупла, плодовые тела трутовиков, раковые раны, охватывающие более 2/3 окружности ствола); деревья ели и пихты, имеющие повреждения коры лосем и другими животными более трети окружности ствола;

в лесных насаждениях, пройденных лесным пожаром: деревья с наличием прогара корневой шейки не менее 3/4 окружности ствола (при этом обязательно наличие пробной площади с раскопкой корневой шейки не менее чем у 100 деревьев) или высушивание луба не менее 3/4 окружности ствола (наличие пробной площади также обязательно);

деревья хвойных пород, имеющие повреждения коры лосем и другими животными более трети окружности ствола, или поселения стволовых вредителей, занимающие более половины окружности ствола.

Отбор деревьев в выборочную и сплошную санитарную рубку при повреждении хвое- и листогрызущими насекомыми производится после завершения периода восстановления хвои (листвы).

При выборочной санитарной рубке жизнеспособные деревья с дуплами в количестве 5 - 10 шт./га оставляются в целях обеспечения естественными укрытиями представителей животного мира.

Для лесных растений, относящихся к видам, занесенным в Красную книгу Российской Федерации и (или) в Красные книги субъектов Российской Федерации, а также включенных в перечень видов (пород) деревьев и кустарников, заготовка древесины которых не допускается, в соответствии приказом Рослесхоза от 05.12.2011 № 513 «Об утверждении Перечня видов (пород) деревьев и кустарников, заготовка древесины которых не допускается» разрешается рубка только погибших экземпляров.

После проведения выборочных санитарных рубок полнота лесных насаждений не должна быть ниже минимальных допустимых значений, при которых обеспечивается способность древостоев выполнять функции, соответствующие их категориям защитности или целевому назначению (таблица Б38).

Таблица Б38

Минимальные допустимые значения полноты, до которых назначаются выборочные санитарные рубки в Казачинско-Ленском лесничестве

Вид использования или категория защитных лесов	Преобладающая порода				
	Ель, пихта	Кедр	Сосна	Лиственница	Береза и прочие лиственные
Эксплуатационные леса					
Заготовка древесины	0,5	-	0,3	0,3	0,3
Заготовка живицы			0,3		
Заготовка и сбор недревесных ресурсов	0,5	0,3	0,3	0,3	0,3
Заготовка пищевых лесных ресурсов и сбор лекарственных растений	0,5	0,3	0,3	0,3	0,3
Научно-исследовательская деятельность, образовательная деятельность	Не лимитируется				
Осуществление рекреационной деятельности	0,5	0,3	0,3	0,3	0,3
Эксплуатация лесных плантаций	Не лимитируется				
Прочие виды деятельности	0,5	0,3	0,3	0,3	0,3
Защитные леса					
Леса, выполняющие функции защиты природных и иных объектов:	0,6	0,5	0,5	0,5	0,5
а) защитные полосы лесов вдоль железнодорожных путей общего пользования, федеральных автомобильных дорог общего пользования и автомобильных дорог общего пользования, находящихся в собственности субъектов российской Федерации					
Ценные леса:					
Противоэрозионные леса	0,3	0,3	0,3	0,3	0,3
а) орехово-промысловые зоны	Не лимитируется				
б) нерестоохранные полосы лесов	0,5	0,3	0,3	0,3	0,3

В спелых и перестойных насаждениях в эксплуатационных лесах выборочные санитарные рубки не проводятся. При наличии в них повышенного текущего отпада они планируются в рубку для заготовки древесины в первую очередь (часть 3 статьи 29 Лесного кодекса Российской Федерации).

В лесных насаждениях с участием ели, пихты в составе 70% и более проведение выборочных рубок запрещается, за исключением случаев, когда полнота в данной категории защитности не лимитируется (таблица Б38).

Санитарная рубка считается сплошной, если вырубается весь древостой на площади 0,1 га и более. Запрещается проводить сплошную санитарную рубку на всем выделе, если куртины деревьев без признаков ослабления превышают половину площади данного выдела.

Сплошная санитарная рубка проводится в лесных насаждениях, в которых после уборки деревьев, подлежащих рубке, полнота становится ниже предельных величин, при которых обеспечивается способность древостоев выполнять функции, соответствующие категориям защитных лесов или целевому назначению (приложение к настоящим Правилам). Расчет фактической полноты древостоя обеспечивается при проведении ЛПО.

Порубочные остатки после выборочных и сплошных санитарных рубок подлежат сжиганию, мульчированию или вывозу в места, предназначенные для переработки древесины.

Уборка неликвидной древесины проводится в местах образования ветровала, бурелома, снеголома, верховых пожаров и других повреждений при наличии неликвидной древесины более 90% от общего запаса погибших деревьев.

В первую очередь уборка неликвидной древесины производится в лесах, выполняющих функции защиты природных и иных объектов, а также в ценных лесах. На землях другого целевого назначения и иных категорий защитных лесов уборка неликвидной древесины производится в случае, если создается угроза возникновения очагов вредных организмов или пожарной опасности в лесах.

По результатам осуществления СОМ вносятся изменения в лесной план субъекта Российской Федерации, лесохозяйственный регламент лесничества, лесопарка.

Рубка аварийных деревьев проводится в целях недопущения вреда жизни и здоровью граждан или ущерба государственному имуществу и имуществу граждан и юридических лиц.

Рубка погибших и поврежденных лесных насаждений, уборка неликвидной древесины, рубка аварийных деревьев проводятся в соответствии Правилами санитарной безопасности в лесах, а также утвержденными в установленном порядке правилами заготовки древесины, правилами пожарной безопасности в лесах и правилами ухода за лесами.

При заготовке древесины, осуществляемой в порядке проведения сплошных рубок насаждений, поврежденных вредными организмами, ветром, пожарами и в результате других стихийных бедствий, учитывается степень повреждения лесных насаждений, являющаяся основанием для корректировки ставок платы за единицу объема лесных ресурсов в соответствии с постановлением Правительства Российской Федерации от 22 мая 2007 г. № 310 «О ставках платы за единицу объема лесных ресурсов и ставках платы за единицу площади лесного участка, находящегося в федеральной собственности».

Нормативы и параметры санитарно-оздоровительных мероприятий приведены в таблице 15.

Таблица 15

Нормативы и параметры санитарно-оздоровительных мероприятий

№ п/п	Показатели	Ед. изм	Рубка погибших и поврежденных лесных насаждений			Уборка аварийных деревьев	Уборка неликвидной древесины	Итого
			всего	в том числе				
				сплошная	выборочная			
1	2	3	4	5	6	7	8	9
Всего по лесничеству								
1	Выявленный фонд по лесоводственным требованиям	га	7353	6312	1041			7353
		тыс.м³	1777,8	1596	181,8			1777,8
2	Срок вырубки или уборки	лет	3					
3	Ежегодный допустимый объем изъятия древесины:							
	Площадь	га	2451	2104	347			2451
	выбираемый запас, всего	тыс.м³	592,6	532	60,6			592,6
	корневой	тыс.м³	592,6	532	60,6			592,6
	ликвидный	тыс.м³	514,6	462,1	52,5			514,6
	деловой	тыс.м³	449	403,3	45,7			449
в том числе: хвойные								
1	Выявленный фонд по лесоводственным требованиям	га	7353	6312	1041			7353
		тыс.м³	1763,4	1582,8	180,6			1763,4
2	Срок вырубки или уборки	лет	3					
3	Ежегодный допустимый объем изъятия древесины:							
	Площадь	га	2451	2104	347			2451
	выбираемый запас, всего	тыс.м³	587,8	527,6	60,2			587,8
	корневой	тыс.м³	587,8	527,6	60,2			587,8
	ликвидный	тыс.м³	514,6	462,1	52,5			514,6
	деловой	тыс.м³	449	403,3	45,7			449
Распределение выявленного фонда СОМ по преобладающим породам								
сосна								
1	Выявленный фонд по лесоводственным требованиям	га	5148	4311	837			5148
		тыс.м³	1234,5	1108,2	126,3			1234,5
2	Срок вырубки или уборки	лет	3					
3	Ежегодный допустимый объем изъятия древесины:							
	Площадь	га	1716	1437	279			1716
	выбираемый запас, всего	тыс.м³	411,5	369,4	42,1			411,5
	корневой	тыс.м³	411,5	369,4	42,1			411,5
	ликвидный	тыс.м³	360,7	323,9	36,8			360,7
	деловой	тыс.м³	314,2	281,6	32,6			314,2
лиственница								
1	Выявленный фонд по лесоводственным требованиям	га	2205	2001	204			2205
		тыс.м³	543,3	487,8	55,5			543,3
2	Срок вырубки или уборки	лет	3					
3	Ежегодный допустимый объем изъятия древесины:							
	Площадь	га	735	667	68			735
	выбираемый запас, всего	тыс.м³	181,1	162,6	18,5			181,1
	корневой	тыс.м³	181,1	162,6	18,5			181,1
	ликвидный	тыс.м³	153,9	138,2	15,7			153,9
	деловой	тыс.м³	134,8	121,7	13,1			134,8

Корректировка (изменение) объемов рубки погибших и поврежденных лесных насаждений обусловлена уточнением фонда этих рубок на основании информации, предоставленной Министерством лесного комплекса Иркутской области.

Реестр лесных участков, на которых действуют очаги вредных организмов, отнесенных к карантинным объектам по состоянию на 07.06.2018 г. приведен в приложении № 7.

Реестр лесных участков, на которых действуют очаги вредных организмов, не отнесенных к карантинным объектам по состоянию на 07.06.2018 г. приведен в приложении № 8.

Реестр лесных участков, занятых поврежденными и погибшими лесными насаждениями по состоянию на 18.06.2018 г. приведен в приложении № 9.

На основании части 1 статьи 19 Лесного Кодекса РФ лицами, использующими леса, осуществляются мероприятия по защите лесов, которые включают в себя в том числе:

проведение лесопатологических обследований;

предупреждение распространения вредных организмов;

иные меры санитарной безопасности в лесах.

Указанные меры санитарной безопасности в лесах, осуществляются в соответствии с лесным планом субъекта Российской Федерации, лесохозяйственным регламентом лесничества (Приложение - Реестр лесных участков, занятых поврежденными и погибшими лесными насаждениями, в разрезе лесничеств и лесопарков по Иркутской области по состоянию), лесопарка и проектом освоения лесов. В том числе, в указанном приложении представлен перечень погибших насаждений (СКС насаждения более 4,5) требующих проведения в эксплуатационных лесах первоочередных рубок и расчисток с последующим проведением лесовосстановительных мероприятий.

При этом невыполнение гражданами, юридическими лицами, осуществляющими использование лесов, лесохозяйственного регламента и проекта освоения лесов в части защиты лесов является основанием для досрочного расторжения договоров аренды лесных участков, договоров купли-продажи лесных насаждений, а также для принудительного прекращения права постоянного (бессрочного) пользования лесными участками или права безвозмездного пользования лесными участками.

При проведении санитарно-оздоровительных мероприятий обеспечивается соблюдение требований по сохранению редких и находящихся под угрозой исчезновения видов растений и животных, занесенных в Красную книгу Российской Федерации и (или) красные книги субъектов Российской Федерации.

В приложении № 6 приведены нормативно-технологические карты (НТК) на проведение выборочных санитарных рубок (НТК № 5), очистку лесов от захламления (НТК № 7, НТК № 8).

Осуществление мероприятий по предупреждению распространения вредных организмов. Правила осуществления мероприятий по предупреждению распространения вредных организмов утверждены приказом МПР России от 12.09.2016 № 470 «Об утверждении правил осуществления мероприятий по предупреждению распространения вредных организмов».

Предупреждение распространения вредных организмов включает в себя проведение:

профилактических мероприятий по защите лесов;

агитационных мероприятий;

санитарно-оздоровительных мероприятий, в том числе рубок погибших (утративших жизнеспособность в результате воздействия неблагоприятных факторов) и поврежденных (имеющих видимые признаки повреждения неблагоприятными факторами) лесных насаждений, уборки неликвидной древесины (древесины, утратившей потребительские свойства из-за повреждений гнилью, стволовыми вредителями, а также в результате пожаров и других неблагоприятных воздействий), рубки аварийных деревьев;

Мероприятия по предупреждению распространения вредных организмов на лесных участках, предоставленных в постоянное (бессрочное) пользование, аренду, осуществляются лицами, использующими леса, на основании проекта освоения лесов; на лесных участках, не предоставленных в постоянное (бессрочное) пользование, аренду - органами исполнительной власти и органами местного самоуправления в пределах полномочий (далее - уполномоченные органы), определенных в соответствии со статьями 81 - 84 Лесного кодекса Российской Федерации.

Не допускается осуществление мероприятий по предупреждению распространения вредных организмов:

в случае, если такие мероприятия не предусмотрены соответствующим актом лесопатологического обследования;

в случае, если уполномоченным федеральным органом исполнительной власти направлено предписание об отмене соответствующего акта лесопатологического обследования или о внесении в него изменений;

в течение двадцати дней после размещения в соответствии с частью 3 статьи 60.6 Лесного кодекса акта лесопатологического обследования на официальном сайте уполномоченных органов в информационно-телекоммуникационной сети «Интернет».

Профилактические мероприятия.

Профилактические мероприятия направлены на повышение устойчивости лесов и предотвращение неблагоприятных воздействий на леса.

Основанием для планирования профилактических мероприятий являются результаты лесопатологических обследований (далее - ЛПО). Результаты планирования профилактических мероприятий отражаются в лесохозяйственных регламентах и проектах освоения лесов.

Профилактические мероприятия подразделяются на лесохозяйственные и биотехнические.

К профилактическим лесохозяйственным мероприятиям относятся:

использование удобрений и минеральных добавок для повышения устойчивости лесных насаждений в неблагоприятные периоды (засуха, повреждение насекомыми);

лечение деревьев;

применение пестицидов для предотвращения появления очагов вредных организмов.

Лечение деревьев осуществляется в первую очередь на лесных участках, предоставленных для осуществления рекреационной деятельности. Лечение деревьев заключается в обрезке отдельных усыхающих и поврежденных ветвей, удалении плодовых тел дереворазрушающих грибов, лечении ран, санации дупел.

Применение пестицидов и биологических средств для предотвращения появления очагов вредных организмов в первую очередь производится на участках ценных лесов или в питомниках на основании прогнозных данных на начальной фазе развития очага. При этом не допускается использование пестицидов, которые не внесены в Государственный каталог пестицидов и агрохимикатов, разрешенных к применению на территории Российской Федерации, предусмотренный статьей 3 Федерального закона от 19.07.1997 № 109-ФЗ «О безопасном обращении с пестицидами и агрохимикатами».

Профилактическими биотехническими мероприятиями являются:

улучшение условий обитания и размножения насекомоядных птиц и других насекомоядных животных;

охрана местообитаний, выпуск, расселение и интродукция насекомых-энтомофагов;

посев травянистых нектароносных растений.

Агитационные мероприятия.

К агитационным мероприятиям относятся:

беседы с населением;

проведение открытых уроков в образовательных учреждениях;

развешивание аншлагов и плакатов;

размещение информационных материалов в средствах массовой информации.

Параметры профилактических и других мероприятий по предупреждению распространения вредных организмов приведены в таблице 15.1

Таблица 15.1

Параметры профилактических и других мероприятий по предупреждению распространения вредных организмов

Наименование мероприятия	Единицы измерения	Объем мероприятия	Срок проведения, лет	Ежегодный объем мероприятия
1. Профилактические				
1.1. Лесохозяйственные				
Использование удобрений и минеральных добавок для повышения устойчивости лесных насаждений				не планируется
Лечение деревьев				не планируется
Применение пестицидов для предотвращения очагов вредных организмов				не планируется
1.2. Биотехнические				
Улучшение условий обитания и размножения насекомоядных птиц и других насекомоядных животных:				
- изготовление гнездовий	шт.			по мере необходимости
- изготовление кормушек для птиц	шт.			по мере необходимости
- расселение и огораживание муравейников	шт.			по мере необходимости
Посев травянистых нектароносных растений				по мере необходимости
2. Другие мероприятия				
Агитационные:				
- беседы с населением	беседа			по мере необходимости
- проведение открытых уроков в образовательных школах	урок			по мере необходимости
- развешивание аншлагов и плакатов	шт.			по мере необходимости
- размещение информационных материалов в средствах массовой информации	статья			по мере необходимости
Организация уголков лесозащиты при участковых лесничествах	шт.			

Мероприятия по ликвидации очагов вредных организмов. Правила ликвидации очагов вредных организмов утверждены приказом МПР России от 23.06.2016 № 361 «Об утверждении Правил ликвидации очагов вредных организмов».

Ликвидация очагов вредных организмов в лесах включает в себя следующие меры:

проведение обследований очагов вредных организмов;

уничтожение или подавление численности вредных организмов, в том числе с применением химических препаратов (препаратов, в которых действующим началом являются химические вещества);

рубка лесных насаждений в целях регулирования породного и возрастного составов лесных насаждений, зараженных вредными организмами.

Для назначения рубок лесных насаждений, зараженных вредными организмами, проводится обследование.

Результаты обследования оформляются актом обследования, в котором указываются: лесничество (лесопарк), субъект Российской Федерации, фамилия, имя, отчество (при наличии) исполнителя, дата и место проведения, площадь запланированного мероприятия, информация о фактической таксационной характеристике, причинах ее несоответствия таксационному описанию, причины повреждения насаждений, с указанием вида вредителя, его встречаемости, степени заселения, расчета процента выборки деревьев, полноты после уборки деревьев, заключения о виде и площади мероприятия с дополнительным заполнением ведомости перечета деревьев, подлежащих вырубке с приложением абриса лесного участка.

Акт обследования утверждается органом государственной власти или органами местного самоуправления в пределах их полномочий, определенных в соответствии со статьями 81 - 84 Лесного кодекса, и в срок не позднее трех рабочих дней со дня его утверждения размещается на официальном сайте органа государственной власти или органа местного самоуправления в информационно-телекоммуникационной сети «Интернет».

Контроль за достоверностью сведений и обоснованностью мероприятий, предусмотренных актами обследований, осуществляет уполномоченный федеральный орган исполнительной власти в пределах полномочий, определенных в соответствии с пунктом 4 части 9 статьи 83 Лесного кодекса Российской Федерации.

Контрольные обследования проводятся комиссией, сформированной уполномоченным органом.

На основании данных контрольных обследований комиссиями, сформированными уполномоченным органом, могут быть изменены (сокращены или продлены) сроки проведения мер по ликвидации очагов вредных организмов, но не более чем на десять дней.

Планирование мероприятий по уничтожению или подавлению численности вредных организмов в лесах, в том числе на лесных участках, переданных в пользование, проводится в соответствии с документом, являющимся основанием для проведения указанных мероприятий (Обоснованием).

Обоснования составляются уполномоченными органами по результатам инвентаризации очагов вредных организмов, проводимой, в том числе, на основании данных государственного лесопатологического мониторинга.

В соответствии с подготовленными Обоснованиями, а также по итогам проведения контрольных обследований, уполномоченные органы принимают решение о проведении мероприятий, и включают выбранные лесные участки в план мероприятий по уничтожению или подавлению численности вредных организмов.

Мероприятия по уничтожению или подавлению численности вредных организмов могут осуществляться наземным и авиационным способами.

При проведении мероприятий по уничтожению или подавлению численности вредных организмов авиационным способом основным методом внесения пестицидов является опрыскивание; наземным способом - опрыскивание или аэрозольная обработка лесных участков.

В целях уничтожения или подавления численности вредных организмов могут использоваться следующие средства: пестициды; биологические фунгициды (биологически активные вещества органического происхождения, подавляющие жизнеспособность ли вызывающие гибель микроорганизмов), энтомофаги (хищные и паразитические насекомые, являющиеся естественными врагами вредителей леса); вирусы; и иные (например, аэрозоли или вещества, образующие на поверхности кладок яиц воздухонепроницаемые пленки), а также следующие виды работ: развешивание феромонных ловушек; сбор и уничтожение яйцекладок, гнезд вредителей; обработка нетоксичными средствами; нанесение ловчих клеевых поясов.

Препараты для обработки насаждений уполномоченные органы выбирают из числа разрешенных к применению на территории Российской Федерации (в соответствии с Государственным каталогом пестицидов и агрохимикатов, разрешенных к применению на территории Российской Федерации.

Рубка лесных насаждений в целях регулирования породного и возрастного составов лесных насаждений, зараженных вредными организмами, проводится на основании утвержденного в установленном порядке акта обследования.

Рубка лесных насаждений, зараженных вредными организмами, включает в себя следующие мероприятия:

рубку и выкладку ловчих деревьев с их последующей уборкой;

рубку лесных насаждений, являющихся очагами вредных организмов.

Рубка лесных насаждений, являющихся очагами вредных организмов, проводится сплошным способом. Отвод лесосек осуществляется в соответствии с Правилами заготовки древесины.

Таблица 15.2

Наименование мероприятия	Единицы измерения	Объем мероприятия	Срок проведения, лет	Ежегодный объем мероприятия
1. Проведение обследований очагов вредных организмов	га			по мере необходимости
2. Уничтожение или подавление численности вредных организмов:				по мере необходимости
2.1. Авиационным способом – внесение пестицидов методом опрыскивания	га			по мере необходимости
2.2. Наземным способом – опрыскивание или аэрозольная обработка лесных участков	га			по мере необходимости
3. Рубка лесных насаждений в целях регулирования породного и возрастного состава лесных насаждений, зараженных вредными организмами:				по мере необходимости
3.1. Рубка и выкладка ловчих деревьев с их последующей уборкой	м3			по мере необходимости
3.2. Рубка лесных насаждений, являющихся очагами вредных организмов	га/м3			по мере необходимости

Требования к воспроизводству лесов (нормативы, параметры, сроки проведения мероприятий по лесовосстановлению, лесоразведению, уходу за лесами)

Лесовосстановление должно осуществляться в соответствии с «Правилами лесовосстановления», утвержденными приказом МПР России от 29.06.2016 г. № 375.

Лесовосстановление осуществляется в целях восстановления вырубленных, погибших, поврежденных лесов. Лесовосстановление должно обеспечивать восстановление лесных насаждений, сохранение биологического разнообразия лесов, сохранение полезных функций лесов.

Лесовосстановление осуществляется путем естественного, искусственного или комбинированного восстановления лесов.

Естественное восстановление лесов (далее - естественное лесовосстановление) осуществляется вследствие как природных процессов, так и мер содействия лесовосстановлению: путем сохранения подроста лесных древесных пород при проведении рубок лесных насаждений, минерализации почвы, огораживании (далее - содействие естественному лесовосстановлению).

Искусственное восстановление лесов (далее - искусственное лесовосстановление) осуществляется путем создания лесных культур: посадки сеянцев, саженцев, в том числе с закрытой корневой системой, черенков или посева семян лесных растений, в том числе при реконструкции малоценных лесных насаждений.

Комбинированное восстановление лесов (далее - комбинированное лесовосстановление) осуществляется за счет сочетания естественного и искусственного лесовосстановления.

Лесовосстановление обеспечивается:

на лесных участках, предоставленных в аренду для заготовки древесины - арендаторами этих лесных участков;

на лесных участках, за исключением указанных в пункте “а”, - органами государственной власти, органами местного самоуправления в пределах их полномочий, определенных в соответствии со статьями 81-84 ЛК РФ.

Лесовосстановление проводится на вырубках, гарях, прогалинах, землях, не занятых лесными насаждениями и требующих лесовосстановления. Главными лесными древесными породами при лесовосстановлении не покрытых лесной растительностью лесных земель на территории лесничества, в зависимости от условий местопроизрастания, являются кедр, сосна, лиственница, ель и пихта, а сопутствующими - берёза и осина.

В целях лесовосстановления обеспечивается ежегодный учет площадей вырубок, гарей, прогалин, иных не занятых лесными насаждениями или пригодных для лесовосстановления земель, при котором, в зависимости от состояния и количества на них подроста и молодняка, определяются способы лесовосстановления в соответствии с требованиями таблицы 2 Приложений 22 к Правилам лесовосстановления. При этом отдельно учитываются площади лесных участков, подлежащие естественному лесовосстановлению вследствие природных процессов, содействию естественному лесовосстановлению, искусственному лесовосстановлению и комбинированному лесовосстановлению.

Учет земель, требующих лесовосстановления, производится по данным государственного лесного реестра, материалам лесоустройства, материалам специальных обследований, при отводе лесосек и осмотре мест осуществления лесосечных работ (осмотре лесосек).

Лесовосстановительные мероприятия на каждом лесном участке, предназначенном для проведения лесовосстановления, осуществляются в соответствии с проектом лесовосстановления.

При составлении проекта лесовосстановления проводятся:

обследование лесного участка;

проектирование способа лесовосстановления;

отвод лесного участка.

При отводе лесного участка для проектирования работ по естественному, искусственному и комбинированному лесовосстановлению проводится его геодезическая съемка с привязкой к границам лесного квартала, дорогам и другим постоянным ориентирам.

Проект лесовосстановления должен содержать:

характеристику местоположения лесного участка (наименование лесничества (лесопарка), участкового лесничества, номер квартала, номер выдела, площадь лесного участка);

характеристику лесорастительных условий лесного участка (в том числе рельефа, гидрологических условий, почвы);

характеристику вырубки (количество пней на единице площади, состояние очистки от порубочных остатков и валежной древесины, характер и размещение оставленных деревьев и кустарников, степень задернения и минерализации почвы;

характеристику имеющегося подроста и молодняка лесных древесных пород (состав пород, средний возраст, средняя высота, количество деревьев и кустарников на единице площади, размещение их по площади лесного участка, состояние лесных насаждений и его оценка);

обоснование проектируемого способа лесовосстановления, главной лесной древесной породы, породного состава восстанавливаемых лесов, с учетом особенностей производства работ в различных категориях защитных лесов и особо защитных участках лесов;

сроки и технологии (методы) выполнения работ по лесовосстановлению;

требования к используемому для лесовосстановления посадочному материалу;

требования к молоднякам, площади которых подлежат отнесению к землям, занятым лесными насаждениями, для признания работ по лесовосстановлению завершенными (возраст, количество деревьев главных лесных древесных пород, средняя высота).

Выбор способа лесовосстановления проводят с учетом следующих условий.

Таблица Б39

Способы лесовосстановления в зависимости от количества жизнеспособного подроста и молодняка главных лесных древесных пород

Способы лесовосстановления		Древесные породы	Группы типов леса, типы лесорастительных условий	Количество жизнеспособного подроста и молодняка, тыс. штук на 1 га
Естественное лесовосстановление	путем мероприятий по сохранению подроста, ухода за подростом	Сосна, лиственница	Лишайниковые, каменистые, мертвопокровные, остепненные	Более 4
			Брусничные, рододендровые, травяные	Более 3
			Зеленомошные, кисличные, черничные, разнотравные	Более 3
			Крупнотравные, долгомошные, травяно-болотные, сфагновые	Более 2
		Ель, пихта	Зеленомошные, черничные, разнотравные, папоротниковые, кисличные	Более 2,5
			Долгомошные, сфагновые, крупнотравные, папоротниковые	Более 2
	путем минерализации почвы	Сосна, лиственница	Лишайниковые, каменистые, мертвопокровные, остепненные	2 - 4
			Брусничные, рододендровые, травяные	2 - 3
			Зеленомошные, кисличные, черничные, разнотравные	2 - 3
			Крупнотравные, долгомошные, травяно-болотные, сфагновые	1,5 - 2
		Ель, пихта	Зеленомошные, черничные, разнотравные, папоротниковые, кисличные	1,5 - 2,5
			Долгомошные, сфагновые, крупнотравные, папоротниковые	1,5 - 2
Комбинированное лесовосстановление		Сосна, лиственница	Лишайниковые, каменистые, мертвопокровные, остепненные	1 - 2
			Брусничные, рододендровые, травяные	1 - 2
			Зеленомошные, кисличные, черничные, разнотравные	1 - 2
			Крупнотравные, долгомошные, травяно-болотные, сфагновые	1 - 1,5
		Ель, пихта	Зеленомошные, черничные, разнотравные, папоротниковые, кисличные	1 - 1,5
			Долгомошные, сфагновые, крупнотравные, папоротниковые	1 - 1,5
Искусственное лесовосстановление		Сосна, лиственница	Лишайниковые, каменистые, мертвопокровные, остепненные	Менее 1
			Брусничные, рододендровые, травяные	Менее 1
			Зеленомошные, кисличные, черничные, разнотравные	Менее 1
			Крупнотравные, долгомошные, травяно-болотные, сфагновые	Менее 1
		Ель, пихта	Зеленомошные, черничные, разнотравные, папоротниковые, кисличные	Менее 1
			Долгомошные, сфагновые, крупнотравные, папоротниковые	Менее 1
Естественное лесовосстановление путем мероприятий по сохранению подроста, ухода за подростом		Сосна кедровая сибирская	Лишайниковые, каменистые, мертвопокровные, рододендровые, остепненные	Более 2
			Брусничные, зеленомошные, кисличные, черничные, разнотравные	Более 1,5

Способы лесовосстановления	Древесные породы	Группы типов леса, типы лесорастительных условий	Количество жизнеспособного подроста и молодняка, тыс. штук на 1 га
Естественное лесовосстановление путем минерализации почвы,	Сосна кедровая сибирская	Лишайниковые, каменистые, мертвопокровные, рододендровые, остепненные	1 - 2
Комбинированное лесовосстановление		Брусничные, зеленомошные, кисличные, черничные, разнотравные	0,5 - 1,5
Искусственное лесовосстановление	Сосна кедровая сибирская	Лишайниковые, каменистые, мертвопокровные, рододендровые, остепненные	Менее 1
		Брусничные, зеленомошные, кисличные, черничные, разнотравные	Менее 0,5

Естественное лесовосстановление. В таежной зоне лесов, в которой располагается Казачинско-Ленское лесничество, кроме мер содействия лесовосстановлению планируется также естественное лесовосстановление вследствие природных процессов.

Места планирования проведения естественного лесовосстановления вследствие природных процессов указаны в таблице Б40.

Таблица Б40

Характеристика мест планирования проведения естественного лесовосстановления вследствие природных процессов

Лесорастительная зона, лесной район	Категории лесных земель	Группы типов леса или типов лесорастительных условий	Целевые породы
Таежная зона, Верхнеленский таежный район	Спелые и перестойные лесные насаждения, пригодные для заготовки древесины, расположенные на сырых и мокрых местах	Долгомошная, приручейная, кустарничково-моховая, травяно-болотная, сфагновая, мохово-болотная. ТЛУ: (А4,5-С4,5)	К, С, Л, Е, П, Б, Ос
	Лесные насаждения, в которых планируется проведение сплошных санитарных рубок, расположенные на сырых и мокрых местах	Долгомошная, приручейная, кустарничково-моховая, травяно-болотная, сфагновая, мохово-болотная. ТЛУ: (А4,5-С4,5)	К, С, Л, Е, П, Б, Ос
Таежная зона, Верхнеленский таежный район	Не покрытые лесной растительностью земли и лесосеки сплошных рубок предстоящего периода Va и Vб классов бонитета	Группы типов леса, в которых встречаются лесные земли Va и Vб классов бонитета	К, С, Л, Е, П, Б
	Не покрытые лесной растительностью земли, расположенные на сырых и мокрых местах	Долгомошная, приручейная, кустарничково-моховая, травяно-болотная, сфагновая, мохово-болотная ТЛУ: (А4,5-С4,5)	К, С, Л, Е, П, Б, Ос
	Нерасчищенные гари, ветровальники и иные категории не покрытых лесной растительностью земель, недоступные для хозяйственного воздействия	Для всех условий	К, С, Л, Е, П, Б, Ос
	Лесосеки сплошных рубок и не покрытые лесной растительностью земли площадь которых составляет в защитных лесах 1 га и менее, в эксплуатационных лесах – 3 га и менее	Для всех условий	К, С, Л, Е, П, Б, Ос
	Лесосеки сплошных рубок и не покрытые лесной растительностью земли, расположенные на склонах крутизной 12 градусов и выше	Для всех условий	К, С, Л, Е, П, Б, Ос
	Не покрытые лесной растительностью земли, расположенные в резервных лесах	Для всех условий	К, С, Л, Е, П, Б, Ос
	Коренные, мягколиственные насаждения, в которых планируется проведение сплошных рубок и в которых отсутствует жизнеспособное поколение главных лесных древесных пород (подрост) или молодняк ценных лесных древесных пород	Для всех условий	Б, Ос
Таежная зона, Верхнеленский таежный район	Лесные участки, на которых располагались (или проектируются) объекты лесной инфраструктуры и (или) объекты, не связанные с созданием лесной инфраструктуры, расположенные: - между двумя стенами леса главных лесных древесных пород, при этом ширина лесного участка составляет не более 100 м; - возле одной стены леса главных лесных древесных пород, при этом ширина лесного участка составляет не более 50 м.	Для всех условий	К, С, Л, Е, П

Участки леса с естественным лесовосстановлением вследствие природных процессов, относятся к землям, занятым лесными насаждениями, при их соответствии критериям и требованиям к молоднякам, площади которых подлежат отнесению к землям, занятым лесными насаждениями, установленным в Приложении 33 к Правилам лесовосстановления.

Таблица Б41

Критерии и требования к молоднякам, площади которых подлежат отнесению к землям, занятым лесными насаждениями

Древесные породы	Требования к молоднякам, площади которых подлежат отнесению к землям, занятым лесными насаждениями		
	группа типов леса или типов лесорастительных условий	количество деревьев главных пород не менее, тыс. шт. на 1 га	средняя высота деревьев главных пород не менее, м
Ель европейская, сибирская, аянская	для всех условий	1,5	0,7
*Пихта сибирская	для всех условий	1,5	0,7
Лиственницы (сибирская, Каяндера, Гмелина, даурская, амурская)	для всех условий	1,5	1,1
Сосна обыкновенная	для всех условий	1,5	1,0
*Сосна кедровая сибирская (кедр)	для всех условий	1,5	1,0
Береза Эрмана (каменная, шерстистая)	для всех условий	1,8	1,1
Береза, осина, тополь, чозения, ольха, ива	для всех условий	2,0	1,5
Кедровый стланик	для всех условий	1,5	0,5
Ольховый стланик, береза кустарниковая (ерник)	для всех условий	1,5	0,5

*Параметры предложены разработчиками лесохозяйственных регламентов лесничеств, так как в Правилах лесовосстановления в Приложении 33 сосна кедровая сибирская (кедр) и пихта сибирская не упоминались.

В целях содействия естественному лесовосстановлению осуществляются следующие мероприятия:

сохранение возобновившегося под пологом лесных насаждений жизнеспособного поколения главных лесных древесных пород лесных насаждений (подрост) (далее - главные лесные древесные породы), способного образовывать в данных природно-климатических условиях новые лесные насаждения (подрост). Древесные растения в возрасте до двух лет (самосев) в числе подроста не учитываются;

сохранение жизнеспособного укоренившегося подроста и молодняка (экземпляров высотой более 2,5 метров), главных лесных древесных пород, при проведении рубок лесных насаждений;

уход за подростом главных лесных древесных пород на площадях, не занятых лесными насаждениями (приземление подроста, оправка подроста, окашивание подроста, изреживание подроста, внесение удобрений, обработка гербицидами);

минерализация поверхности почвы на местах планируемых рубок спелых и перестойных насаждений и на вырубках;

оставление семенных деревьев, куртин и групп;

огораживание площадей.

подавление корнеотпрысковой способности деревьев (инъекции арборицидов или окольцовывание).

Меры по сохранению подроста лесных насаждений ценных лесных древесных пород осуществляются одновременно с проведением рубок лесных насаждений. Рубка в таких случаях проводится преимущественно в зимнее время по снежному покрову с применением технологий, позволяющих обеспечить сохранение от уничтожения и повреждения количество подроста и молодняка ценных лесных древесных пород в количестве, определенном при отводе лесосек. После проведения рубок проводится уход за сохраненным подростом и молодняком лесных древесных пород путем освобождения от завалов порубочными остатками, вырубки сломанных и поврежденных экземпляров.

Сохранению подлежит жизнеспособный подрост и молодняк главных лесных древесных пород – для лесничества: сосновых, кедровых, лиственничных, еловых и пихтовых насаждений, в соответствующих им природно-климатических условиях.

При проведении выборочных рубок учету и сохранению подлежит весь имеющийся под пологом леса подрост и молодняк, независимо от количества, степени жизнеспособности и характера их размещения по площади.

При отводе лесных насаждений в сплошную рубку выделяются участки леса площадью более 1 гектара, на которых имеется подрост и молодняк в количестве, достаточном для обеспечения естественного восстановления леса с преобладанием лесных насаждений ценных лесных древесных пород, и участки, где после завершения рубок требуются меры по лесовосстановлению.

Содействие естественному лесовосстановлению путем огораживания площадей в Казачинско-Ленском лесничестве не планируется.

Содействие естественному лесовосстановлению путем минерализации почвы проводится на площадях, на которых имеются источники семян главных лесных древесных пород лесных насаждений (примыкающие лесные насаждения, отдельные семенные деревья или их группы, куртины, полосы, под пологом поступающих в рубку лесных насаждений с полнотой не более 0,6).

На участках проводится минерализация не менее 25 - 30% поверхности почвы в годы удовлетворительного и обильного урожая семян лесных растений до начала опадения семян главных лесных древесных пород. Минерализация поверхности почвы проводится как в виде отдельного мероприятия по содействию естественному лесовосстановлению, так и в комплексе с сохранением семенников, семенных куртин и групп деревьев.

Минерализация поверхности почвы осуществляется путем обработки почвы механическими, химическими или огневыми средствами в зависимости от механического состава и влажности почвы, густоты и высоты травяного покрова, мощности лесной подстилки, количества семенных деревьев.

Результаты проведенных мер содействия естественному лесовосстановлению признаются достаточными в случае их соответствия критериям и требованиям к молоднякам, площади которых подлежат отнесению к землям, занятым лесными насаждениями, установленным в таблице 1 Приложения 13 к Правилам лесовосстановления.

Учет эффективности мер содействия естественному лесовосстановлению проводится через два года после проведения работ.

При количестве подроста менее, указанного в таблице 2 Приложения 14 (для Верхне-Ленского таежного района) к Правилам лесовосстановления (таблица Б39) предусматриваются дополнительные меры искусственного или комбинированного лесовосстановления.

Искусственное лесовосстановление проводится в случае, если невозможно обеспечить естественное или нецелесообразно комбинированное лесовосстановление хозяйственно ценными лесными древесными породами, а также на лесных участках, на которых погибли лесные культуры.

В целях создания условий для качественного выполнения всех последующих технологических операций, а также для уменьшения пожарной опасности и улучшения санитарного состояния лесных культур проводится подготовка лесного участка для создания лесных культур.

Подготовка лесного участка к созданию лесных культур включает;

маркировку линий будущих рядов лесных культур или полос обработки почвы и обозначение мест, опасных для работы техники;

сплошную или полосную (частичную) расчистку площади от валежной древесины, камней, нежелательной древесной растительности, мелких пней, стволов усохших деревьев;

корчевку пней, препятствующих движению техники или уменьшение их высоты до уровня, не препятствующего движению техники;

планировку поверхности лесного участка, при необходимости проведение мелиоративных работ, нарезку террас на склонах;

при необходимости - предварительную борьбу с вредными почвенными организмами.

на заболоченных, избыточно увлажненных почвах - проведение осушительных мероприятий.

Способы обработки почвы (сплошная или частичная) выбираются при проектировании искусственного лесовосстановления в зависимости от природно-климатических условий, типов почвы и иных факторов.

Обработка почвы осуществляется на всем участке (сплошная обработка) или на его части (частичная обработка) преимущественно механическим способом.

Сплошная механическая обработка может проводиться на участках, не имеющих препятствий для работы техники (при крутизне склонов до 6 градусов и отсутствии водной и ветровой эрозии почвы).

Частичная механическая обработка почвы осуществляется путём полосной вспашки, минерализации или рыхления почвы на полосах или площадках, нарезки борозд или траншей, образования микроповышений (пластов, гряд, гребней, холмиков), подготовки ямок.

Без предварительной обработки почвы, как исключение, допускается создание лесных культур путем посадки саженцев на хорошо очищенных вырубках с количеством пней до 500 штук на 1 гектар при отсутствии опасности возобновления быстрорастущих лесных насаждений малоценных лесных древесных пород.

Лесные культуры могут создаваться из лесных растений одной главной лесной древесной породы (чистые культуры) или из лесных растений нескольких главных и сопутствующих лесных древесных и кустарниковых пород (смешанные культуры).

Главная лесная древесная порода выбирается из местных лесных древесных пород и должна отвечать целям лесовосстановления и соответствовать природно-климатическим условиям лесного участка.

Для Казачинско-Ленского лесничества главной лесной древесной породой является сосна обыкновенная.

Основным методом создания лесных культур является посадка, которая осуществляется различными видами посадочного материала. Посадка предпочтительнее на почвах, подверженных водной и ветровой эрозии, на избыточно увлажненных почвах и на участках с быстрым зарастанием посадочных мест сорной растительностью, а также в районах с недостаточным увлажнением.

Для искусственного и комбинированного лесовосстановления используется посадочный материал, соответствующий критериям и требованиям, указанным в таблице 2 Приложения 14 (для Верхне-Ленского таежного района) (таблица Б44). Допускается применять посадочный материал в возрасте менее указанного в таблицах 1 Приложении 14 к Правилам лесовосстановления, при соответствии его требованиям по высоте и диаметру стволика у корневой шейки.

Создание лесных культур посевом семян допускается на лесных участках со слабым развитием травянистого покрова. Посев возможен в таежной зоне на участках с сухими песчаными и каменистыми почвами.

В большинстве случаев лучшим сроком посадки и посева лесных культур является ранняя весна, до начала распускания почек.

Лесные культуры создают в соответствии с проектируемой густотой посадки (посева).

На вырубках таежной зоны лесов на свежих, влажных и переувлажненных почвах первоначальная густота культур, создаваемых посадкой сеянцев, должна быть не менее 3 тысяч на 1 гектаре, на сухих почвах и в лесостепной зоне - 4 тысяч штук на 1 гектаре. При создании лесных культур посевом семян число посевных мест по сравнению с указанными нормами густоты культур при посадке сеянцев увеличивается на 20%. При посадке лесных культур саженцами, сеянцами с закрытой корневой системой допускается снижение количества высаживаемых растений до 2,0 тысяч штук на 1 гектаре.

Технологические схемы создания лесных культур отражены в таблице Б42.

Комбинированное лесовосстановление осуществляется путем посадки и посева на лесных участках, на которых естественное лесовосстановление лесных насаждений главными лесными древесными пород не обеспечивается.

При комбинированном лесовосстановлении первоначальная густота посадки (посева) главной лесной древесной породы на единице площади устанавливается в зависимости от количества имеющегося жизнеспособного подроста и молодняка главной лесной древесной породы. Общее количество культивируемых растений и подроста главной лесной древесной породы должно быть в таежной зоне не менее 3 тысяч на 1 гектаре, на сухих почвах и в лесостепной зоне - 4 тысяч штук на 1 гектаре.

Комбинированное лесовосстановление под пологом лесных насаждений проводится в зеленых зонах в целях повышения санитарно-гигиенических функций, в противоэрозионных и других защитных лесах.

Первоначальная густота лесных культур при комбинированном лесовосстановлении под пологом лесных насаждений должна составлять не менее 50% от первоначальной густоты, установленной пунктом 37 Правил лесовосстановления.

Лесные культуры с приживаемостью менее 25% считаются погибшими.

Площади лесных участков, на которых проведено искусственное и (или) комбинированное лесовосстановление, относятся к землям, занятым лесными насаждениями, при достижении лесными растениями параметров главной лесной древесной породы, указанных в 2 Приложения 14 (для Верхне-Ленского таежного района) к Правилам лесовосстановления (таблица Б46).

Технологические схемы комбинированного лесовосстановления отражены в таблице Б43.

Таблица Б42

Технологические схемы создания лесных культур

Тип условий местопроизрастания	Группы типов леса, почвы	Номер технологической схемы	Подготовка почвы, используемые машины и орудия	Обработка почвы, используемые машины и орудия	Главная порода	Способ производства лесных культур, используемый агрегат	Размещение растений, м: между рядами / в рядах	Уход за лесными культурами
При нормативе 4 тыс. шт./га								
B_2 C_{2-3}	Сосняки, лиственничники, березняки зеленомошные, осочково-разнотравные, разнотравные на супесчаных и суглинистых почвах	1	Расчистка полос шириной 3,5 м бульдозером. Расстояние между центрами полос 3-5 м, Т-100 или ЛХТ-4+КРП-2,5	Нарезка борозд, ЛХТ-4+ПКЛ-70 или ПЛП-1,2	С-С-С Л-Л-Л	Посев вручную или с использованием высевающего приспособления к плугу ПКЛ-70, глубина заделки семян 5 мм	Число посевных мест 4,8 тыс.шт./га 4,0м*0,52 м; 0,8 кг семян 1кл. качества на 1 га	0-1-2-2, ручной
	Сосняки, лиственничники, ельники, березняки крупнотравно-папоротниковые на сырых и избыточно-увлажнённых почвах	2	Расчистка полос шириной 3,5 м с расстоянием между центрами 3-5 м, Т-100 создание сплошных минерализованных противопожарных полос по периметру площади шириной от 3 до 4 метров	Нарезка борозд, Т-100+ПЛП-135 глубиной 20-25 см	С-С-С Л-Л-Л	Посадка 2-3-х летних сеянцев в пласт вручную	Число посадочных мест 4 тыс. шт./га 4,0 м*0,62 м;	КЛБ-1,7 0-2-1-1

Тип условий местопроизрастания	Группы типов леса, почвы	Номер технологической схемы	Подготовка почвы, используемые машины и орудия	Обработка почвы, используемые машины и орудия	Главная порода	Способ производства лесных культур, используемый агрегат	Размещение растений, м: между рядами / в рядах	Уход за лесными культурами
При нормативе 3 тыс. шт./га								
B_2 C_{2-3}	Сосняки, лиственничники, березняки зеленомошные, осочково-разнотравные, разнотравные на супесчаных и суглинистых почвах	1	Расчистка полос шириной 3,5 м бульдозером. Расстояние между центрами полос 3-5 м, Т-100 или ЛХТ-4+КРП-2,5; создание сплошных минерализованных противопожарных полос по периметру площади шириной от 3 до 4 метров	Нарезка борозд, ЛХТ-4+ПКЛ-70 или ПЛП-1,2	С-С-С Л-Л-Л	Посев вручную или с использованием высевающего приспособления к плугу ПКЛ-70, глубина заделки семян 5 мм	Число посевных мест 3,6 тыс. шт./га; 4,0 м*0,69 м; 0,6 кг семян 1кл. качества на 1 га	0-1-2-2, ручной
	Сосняки, лиственничники, ельники, березняки крупнотравно-папоротниковые на сырых и избыточно-увлажнённых почвах	2	Расчистка полос шириной 3,5 м с расстоянием между центрами 3-5 м, Т-100; создание сплошных минерализованных противопожарных полос по периметру площади шириной от 3 до 4 метров	Нарезка борозд, Т-100+ПЛП-135 глубиной 20-25 см	С-С-С Л-Л-Л	Посадка 2-3-х летних сеянцев в пласт вручную	Число посадочных мест 3 тыс. шт./га 4 м*0,83 м;	КЛБ-1,7 0-1-1-1

Примечание:

При посадке лесных культур крупномерным посадочным материалом (саженцами) и посадочным материалом, обеспечивающим максимальную приживаемость (с закрытой корневой системой) допускается снижение количества высаживаемых растений до 2,0 тысяч штук на 1 гектар.

Таблица Б43

Технологические схемы комбинированного лесовосстановления

Тип условий местопроизрастания	Группы типов леса, почвы	Номер технологической схемы	Подготовка почвы, используемые машины и орудия	Обработка почвы, используемые машины и орудия	Главная порода	Способ производства лесных культур, используемый агрегат	Размещение растений, м: между рядами / в рядах	Уход за лесными культурами
При нормативе 4 тыс. шт./га								
B_2 C_{2-3}	Сосняки, лиственничники, березняки зеленомошные, осочково-разнотравные, разнотравные на супесчаных и суглинистых почвах	1	Расчистка полос шириной 3,5 м бульдозером. Расстояние между центрами полос 8-10 м, создание сплошных минерализованных противопожарных полос по периметру площади шириной от 3 до 4 метров; Т-100 или ЛХТ-4+КРП-2,5	Нарезка борозд, ЛХТ-4+ПКЛ-70 или ПЛП-1,2	С-С-С Л-Л-Л	Посев вручную или с использованием высевающего приспособления к плугу ПКЛ-70, глубина заделки семян 5 мм	Число посевных мест 1,2….3,6 тыс. шт./ га; 0,2-0,5 кг семян 1кл. качества на 1 га	0-1-2-2, ручной
	Сосняки, лиственничники, ельники, березняки крупнотравно-папоротниковые на сырых и избыточно-увлажнённых почвах	2	Расчистка полос шириной 3,5 м с расстоянием между центрами 8-10 м, создание сплошных минерализованных противопожарных полос по периметру площади шириной от 3 до 4 метров; Т-100 или ЛХТ-4+КРП-2,5	Нарезка борозд, Т-100+ПЛП-135 глубиной 20-25 см	С-С-С Л-Л-Л	Посадка 2-3-х летних сеянцев в пласт вручную	Число посадочных мест 1….3 тыс. шт./га	КЛБ-1,7 0-2-1-1

Тип условий местопроизрастания	Группы типов леса, почвы	Номер технологической схемы	Подготовка почвы, используемые машины и орудия	Обработка почвы, используемые машины и орудия	Главная порода	Способ производства лесных культур, используемый агрегат	Размещение растений, м: между рядами / в рядах	Уход за лесными культурами
При нормативе 3 тыс. шт./га								
B_2 C_{2-3}	Сосняки, лиственничники, березняки зеленомошные, осочково-разнотравные, разнотравные на супесчаных и суглинистых почвах	1	Расчистка полос шириной 3,5 м бульдозером. Расстояние между центрами полос 8-10 м, создание сплошных минерализованных противопожарных полос по пери-метру площади шириной от 3 до 4 метров; Т-100 или ЛХТ-4+КРП-2,5	Нарезка борозд, ЛХТ-4+ПКЛ-70 или ПЛП-1,2	С-С-С Л-Л-Л	Посев вручную или с использованием высевающего приспособления к плугу ПКЛ-70, глубина заделки семян 5 мм	Число посевных мест 1,2….2,4 тыс. шт./ га; 0,2-0,4 кг семян 1кл. качества на 1 га	0-1-2-2, ручной
	Сосняки, лиственничники, ельники, березняки крупнотравно-папоротни-ковые на сырых и избыточно-увлажнённых почвах	2	Расчистка полос шириной 3,5 м бульдозером. Расстояние между центрами полос 8-10 м, создание сплошных минерализованных полос по периметру площади шириной от 3 до 4 метров; Т-100 или ЛХТ-4+КРП-2,5	Нарезка борозд, Т-100+ПЛП-135 глубиной 20-25 см	С-С-С Л-Л-Л	Посадка 2-3-х летних сеянцев в пласт вручную	число посадочных мест 1….2 тыс. шт./га	КЛБ-1,7 0-1-1-1

Примечание: Схема размещения устанавливается в проекте лесовосстановления в зависимости от расположения имеющегося подроста и молодняка лесных насаждений главной лесной древесной породы на данном участке.

В целях предотвращения зарастания поверхности почвы сорной травянистой и древесно-кустарниковой растительностью, накопления влаги в почве, проводится агротехнический и лесоводственный уходы за лесными культурами.

К агротехническому уходу относятся:

ручная оправка растений от завала травой и почвой, заноса песком, размыва и выдувания почвы, выжимания морозом;

рыхление почвы с одновременным уничтожением травянистой и древесной растительности в рядах культур и междурядьях;

дополнение лесных культур, подкормка минеральными удобрениями и полив лесных культур.

К лесоводственному уходу относятся:

уничтожение или предупреждение появления травянистой и нежелательной древесной растительности;

В лесной зоне агротехнический и лесоводственный уходы проводятся с целью предотвращения снижения прироста лесных насаждений главной древесной породы. В лесостепной и степной зонах, зонах полупустынь и пустынь агротехнический уход направлен на накопление и экономное расходование почвенной влаги.

Применение химических средств для борьбы с сорной травянистой и нежелательной лесной древесной растительностью допускается в исключительных случаях с учетом требований охраны окружающей среды в соответствии с законодательством Российской Федерации.

Дополнению (посадке взамен погибших растений) подлежат лесные культуры с приживаемостью 25 - 85%. Дополнение проводится в количестве, обеспечивающем количество деревьев главных пород, установленных для лесорастительных районов в таблицах 1 Приложения 14 (для Верхне-Ленского таежного района) к Правилам лесовосстановления.

Минимальные параметры используемого для лесовосстановления посадочного материала должны соответствовать требованиям, указанным в таблице Б44.

Таблица Б44

Нормативные требования к посадочному материалу

Древесные породы	Возраст, лет	Диаметр стволика у корневой шейки, мм	Высота стволика, см
Верхнеленский таежный район			
Кедр	3–4	3	10
Сосна	2–3	2	10
Лиственница	2	2	15
Ель	3–4	2	10

Примечания:

1. Для сеянцев с закрытой корневой системой допускается уменьшение диаметра стволика у корневой шейки на 20 процентов. Для саженцев параметры надземной части увеличивают на 50 процентов и более.
2. Сеянцы и саженцы должны иметь корневую систему длиной не менее 10 и не более 25 см.

Для выращивания посадочного материала и создания лесных культур методом посева лесных семян должны использоваться только районированные семена лесных насаждений, соответствующие требованиям, установленным Федеральным законом от 17.12.1997 г. № 149-ФЗ «О семеноводстве».

Нормативы и параметры мероприятий по лесовосстановлению и лесоразведению приведены в таблице 17.

Таблица 17

Нормативы и параметры мероприятий по лесовосстановлению и лесоразведению

площадь, га

Показатели	Не покрытые лесной растительностью земли				Лесосеки сплошных рубок предстоящего периода	Лесоразведение	Всего
	гари и погибшие насаждения	вырубки	прогалины и пустыри	итого			
1	2	3	4	5	6	7	8
Земли, нуждающиеся в лесовосстановлении, всего:	11257	40937	86	52280	115802	-	168082
В том числе по породам:							
хвойным	8723	40937	86	49746	93053	-	142799
твердолиственным	-	-	-	-	-	-	-
мягколиственным	2534	-	-	2534	22749	-	25283
В том числе по способам:							
искусственное (создание лесных культур), всего	85	612	-	697	6803	-	7500
из них по породам:							
хвойным	85	612	-	697	6803	-	7500
твердолиственным	-	-	-	-	-	-	-
мягколиственным	-	-	-	-	-	-	-
Комбинированное, всего	-	168	-	168	3132	-	3360
из них по породам:							
хвойным	-	168	-	168	3132	-	3360
твердолиственным	-	-	-	-	-	-	-
мягколиственным	-	-	-	-	-	-	-
Естественное заращивание, всего	11172	40157	86	51415	105867	-	157282
из них по породам:							
- хвойным	8638	40157	86	48881	83118	-	131999
твердолиственным	-	-	-	-	-	-	-
- мягколиственным	2534	-	-	2534	22749	-	25283
Земли, нуждающиеся в лесоразведении	-	-	-	-	-	-	-

Министерством лесного комплекса Иркутской области обеспечивается ежегодный учет не покрытых лесной растительностью земель, при котором они подразделяются на доступные и недоступные для лесовосстановления. По результатам натурного обследования, в том числе при отводе лесосек, проектируются мероприятия по обеспечению доступности земель, способы и методы лесовосстановления. При этом отдельно учитывают площади, нуждающиеся в

проведении мероприятий по естественному лесовосстановлению, искусственному лесовосстановлению, комбинированному лесовосстановлению, а также площади, где за счет естественного зарастания земель обеспечивается создание молодняков без хозяйственного воздействия.

К землям, недоступным для лесовосстановления, относятся: нерасчищенные гари и ветровальники, транспортно недоступные, заболоченные и иные земли, на которых лесовосстановление невозможно без проведения мероприятий, обеспечивающих их доступность.

В таблице Б45. приведено распределение земельного фонда (не покрытых лесной растительностью земель и лесосек сплошных рубок предстоящего периода) на территории Казачинско-Ленского лесничества по доступности для лесовосстановления и способам лесовосстановления.

В таблице отражены проведенные меры содействия естественному возобновлению леса, на участках, где возобновление главными породами не закончено, определены площади участков, на которых обеспечивается создание молодняков без хозяйственного воздействия за счёт естественного зарастания земель. Доступные для лесовосстановления земли, нуждающиеся в хозяйственном воздействии, распределены по способам лесовосстановления.

Таблица Б45

Распределение земельного фонда по доступности для лесовосстановления и способам лесовосстановления

Показатели	Площадь земель, предназначенных для лесовосстановления (фонд лесовосстановления)					Лесосеки сплошных рубок предстоящего периода	Лесоразведение	Всего
	гари	погибшие насаждения	вырубки	прогалины, пустыри	итого			
Всего земель нуждающихся в лесовосстановлении и лесоразведении	10650	607	40937	86	52280	115802	-	168082
в том числе:								
а) обеспечивается создание молодняков без хозяйственного воздействия вследствие природных процессов	7793	607	-	86	8486	59622	-	68108
из него по породам:								
- хвойным	6025	-	-	86	6111	38754	-	44865
- мягколиственным	1768	607	-	-	2375	20868	-	23243
б) земли, на которых проведены меры содействия естественному возобновлению леса, но возобновление главными древесными породами не закончено	-	-	24563	-	24563	-	-	24563
в) недоступные для лесовосстановления (оставлены под создание молодняков вследствие природных процессов)	244	-	15594	-	15838	5373	-	21211
из них по породам:								
- хвойным	85	-	15594	-	15679	3492	-	19171
- мягколиственным	159	-	-	-	159	1881	-	2040
г) земли, на которых восстановление леса может быть обеспечено только путем создания лесных культур	85	-	612	-	697	6803	-	7500
д) земли, на которых восстановление леса может быть обеспечено комбинированным способом, всего	-	-	168	-	168	3132	-	3300
ж) земли, на которых восстановление леса хозяйственными древесными породами может быть обеспечено путем содействия естественному возобновлению	2528	-	-	-	2528	40872	-	43400
в том числе по мерам:								
минерализация на вырубках	1770	-	-	-	1770	6131	-	7901
уход за подростом на площадях, не занятых лесными насаждениями	758	-	-	-	758	-	-	758
сохранение подроста и молодняка	-	-	-	-	-	34741	-	34741

Примечание: площадь лесосек сплошных рубок предстоящего периода приведена с учётом среднегодового фактического размера сплошных рубок спелых и перестойных насаждений и сплошных санитарных рубок. Поскольку общий годовой объём запроектированных лесовосстановительных мероприятий на лесосеках предстоящего периода зависит от уровня фактического освоения расчётной лесосеки, то в случае изменения процентного использования расчётной лесосеки по сплошным рубкам объёмы лесовосстановительных мероприятий должны быть соответственно уменьшены или увеличены.

Мероприятие по оставлению семенных деревьев, куртин и групп, проводимых в целях содействия естественному лесовосстановлению назначается при отводе лесосек. Характеристика мест, критерии и требования при проектировании мероприятий по оставлению семенных деревьев, куртин и групп, проводимых в целях содействия естественному лесовосстановлению приведены в приложении 6а.

В приложении № 6 приведены нормативно-технологические карты (НТК) по созданию лесных культур посадкой леса (НТК № 10, № 11); созданию лесных культур посевом леса (НТК № 12, № 13); выполнению комбинированного лесовосстановления посадкой леса (НТК № 14); посевом семян (НТК № 15); выполнению мер содействия естественному лесовосстановлению путем сохранения подроста (НТК № 16) и минерализацией поверхности почвы (НТК № 17) и по оставлению семенных деревьев, куртин и групп (НТК № 17а).

К покрытым лесной растительностью землям, относятся участки с сомкнутостью полога древостоя не менее 0,4. Участки лесных земель, на площади которых в результате лесовосстановления созданы молодняки главных пород, переводят в земли, покрытые лесной растительностью при достижении лесными растениями параметров, указанных в таблице Б46.

Таблица Б46

Показатели молодняков, площади которых подлежат отнесению к землям, покрытым лесной растительностью

Древесные породы	Критерии и требования к молоднякам, площади которых подлежат отнесению к землям, занятым лесными насаждениями			
	группа типов леса или типов лесорастительных условий	возраст (к молоднякам, созданным искусственным или комбинированным способом) не менее, лет	количество деревьев главных пород не менее, тыс. шт. на 1 га	средняя высота деревьев главных пород не менее, м
Ель сибирская	Разнотравная, крупнотравная, зеленомошная	10	1,7	0,8
Лиственницы сибирская, Чекановского и Гмелина (даурская)	Багульниковая, брусничная, разнотравная, крупнотравная, зеленомошная	6	1,5	1,2
Сосна кедровая сибирская	Разнотравная, крупнотравная, зеленомошная	10	1,5	0,8
Сосна обыкновенная	Багульниковая, брусничная, разнотравная, крупнотравная, зеленомошная	8	1,9	1,0

Примечание: Нормативы по количеству деревьев главных пород приведены минимальные – с условием, что их количество будет обеспечивать минимально допустимое преобладание главных пород (6 единиц) в составе созданного молодняка смешанного породного состава (из главных и сопутствующих пород). Для создания молодняков, в составе которых доля главных пород выше, эти нормативы пропорционально увеличиваются.

Уход за лесами. К рубкам, не связанным с заготовкой древесины относятся рубки ухода за молодняками:

рубки осветления, направленные на улучшение породного и качественного состава молодняков и условий роста деревьев целевой или целевых древесных пород;

рубки прочистки, направленные на регулирование густоты лесных насаждений и улучшение условий роста деревьев целевой или целевых древесных пород, а также на продолжение формирования породного и качественного состава молодняков.

Возрастные периоды проведения ухода за молодняками приведены в таблице Б3.

В молодняках (при рубках осветления и рубках прочистки) определяющими признаками целесообразности осуществления рубок, проводимых в целях ухода за лесными насаждениями, являются: состав древостоя, сомкнутость его полога (крон), густота, определяемая количеством деревьев на единицу площади, соотношение высот целевых и второстепенных древесных пород.

В связи с истечением срока действия лесоустроительной документации лесничества из-за давности лесотаксационных работ министерство лесного комплекса Иркутской области уточнило площади молодняков, нуждающихся в проведении рубок осветления и рубок прочистки.

Агролесомелиоративные мероприятия и иные мероприятия по уходу за лесами, не связанные с рубками ухода в Казачинско-Ленском лесничестве не планируются.

Нормативы и параметры ухода за молодняками и иных мероприятий по уходу за лесами, не связанных с рубками ухода приведены в таблице 16.

Таблица 16

Нормативы и параметры ухода за молодняками и иных мероприятий по уходу за лесами, не связанных с рубками ухода

Наименование видов ухода за лесами	Наименование участкового лесничества	Хозяйство (хвойное, твердолиственное мягколиственное)	Древесная порода	Площадь, га	Выруба емый запас, куб. м	Срок повторяемости, лет	Ежегодный размер		
							площадь, га	вырубаемый запас, куб. м	
								общий	с 1 га
1	2	3	4	5	6	7	8	9	10
Проведение рубок ухода за лесами,									
в том числе:									
Осветления	Ульканское	Хвойное	Сосна	941	16621	10	94	1662	18
			Пихта	23	184	10	2	18	8
			Кедр	20	20	10	2	2	1
		Итого хвойных		984	16825		98	1682	17
		Мягколиственное	Береза	424	820	10	42	82	2
		Итого мягколиственных		424	820	10	42	82	2
	Итого			1408	17645		140	1764	13
Осветления	Магистральное	Хвойное	Сосна	2879	25425	10	288	2542	9
			Лиственница	1045	19954	10	105	1995	19
			Кедр	107	8	10	11	1	-
			Ель	63	637	10	6	64	10
		Итого хвойных		4094	46024		410	4602	11
		Мягколиственное	Береза	100	1360	10	10	136	14
		Мягколиственное	Осина	186	3720	10	19	372	20
		Итого мягколиственных		286	5080		29	508	18
	Итого			4380	51104		439	5110	12
Осветления	Карамское	Хвойное	Сосна	400	2567	10	40	257	6
		Итого хвойных		400	2567	10	40	257	6
		Мягколиственное		-	-	-	-	-	-
		Итого мягколиственных		-	-	-	-	-	-
	Итого			400	2567	10	40	257	6
Осветления	Казачинское	Хвойное	Сосна	349	1393	10	35	139	4
		Итого хвойных		349	1393	10	35	139	4
		Мягколиственное		-	-	-	-	-	-
		Итого мягколиственных		-	-	-	-	-	-
	Итого			349	1393	10	35	139	4
	Всего осветления			6537	72709		654	7270	11
Прочистка	Казачинское	Хвойное	Сосна	475	5326	10	48	533	11
	Итого			475	5326		48	533	11
	Всего прочистки			475	5326		48	533	11
Уход за лесами путем проведения агролесомелиоративных мероприятий	-	-	-	-	-	-	-	-	-
Иные мероприятия по уходу за лесами, в том числе:	-	-	-	-	-	-	-	-	-
реконструкция малоценных лесных насаждений	-	-	-	-	-	-	-	-	-
уход за плодоношением древесных пород	-	-	-	-	-	-	-	-	-
обрезка сучьев	-	-	-	-	-	-	-	-	-
удобрение лесов	-	-	-	-	-	-	-	-	-
уход за опушками	-	-	-	-	-	-	-	-	-
уход за подлеском	-	-	-	-	-	-	-	-	-
уход за лесами путем уничтожения нежелательной растительности	-	-	-	-	-	-	-	-	-
другие мероприятия	-	-	-	-	-	-	-	-	-
Всего при проведении рубок ухода за лесами				7012	78035		702	7803	11

Нормативы режима рубок ухода в молодняках основных лесообразующих пород по группам типов леса приведены в таблице Б47.

Таблица Б47

Нормативы рубок, проводимых в целях ухода за лесными насаждениями

Состав лесных насаждений до рубки	Группы типов леса	Возраст начала ухода, лет	Рубки осветления		Рубки прочистки		Целевой состав к возрасту рубки (спелости)
			минимальная сомкнутость крон до ухода после ухода	интенсивность рубки, % по запасу	минимальная сомкнутость крон до ухода после ухода	интенсивность рубки, % по запасу	
Верхнеленский таежный район							
Лиственные с долей сосны и лиственницы до 3 единиц состава	Орляковая, крупно-травная, разнотравная, травяно-зеленомошная, вейниковая	10-15	0,6 / 0,4	40-60	0,7 / 0,5	35-55	7С3Б, Ос 7Л,3Б, Ос
Смешанные с долей сосны и лиственницы 4-6 единиц состава	Разнотравная, рододендроново-брусничная, травяно-зеленомошная, зеленомошная	15-20	0,7 / 0,5	40-60	0,7 / 0,5	40-50	8Е2Б 8Л2Б, Ос
Чистые сосновые и лиственничные и с примесью лиственных до 3 единиц	Зеленомошная, брусничная, рододендроново-зеленомошная, сухотравная	15-20	0,8 / 0,6	25-30	0,8 / 0,5	20-30	9С1Б 9Л1Б, Ос
Сложные (береза и другие) с кедром под пологом	Травяно-зеленомошная, вейниковая, разнотравная, зеленомошная	10-20	0,7 / 0,5	40-60	0,7 / 0,5	30-50	6К4Ос, Б
Смешанные (береза и другие) с кедром до 4 единиц состава	Зеленомошная, разнотравная, травяно-зеленомошная	15-20	0,67 / 0,5	35-45	0,7 / 0,5	30-40	7К3Б, Ос
С преобладанием кедра (5 единиц состава и более)	Зеленомошная, разнотравная, багдановая, моховая	20-25	0,7 / 0,5	30-35	0,8 / 0,6	30-40	9К1Б, Ос
Сложные (лиственные с елью и пихтой под пологом)	Вейниковая, крупнотравная, разнотравная, травяно-зеленомошная	10-15	0,7 / 0,5	40-50	0,7 / 0,5	30-50	6Е4Б, Ос 7П3Б, Ос
Смешанные с елью и пихтой до 5 единиц состава	Травяно-зеленомошная, зеленомошная	15-20	0,8 / 0,6	40-50	0,7 / 0,5	30-40	8Е, П, 2Б, Ос

Состав лесных насаждений до рубки	Группы типов леса	Возраст начала ухода, лет	Рубки осветления		Рубки прочистки		Целевой состав к возрасту рубки (спелости)
			минимальная сомкнутость крон до ухода / после ухода	интенсивность рубки, % по запасу	минимальная сомкнутость крон до ухода / после ухода	интенсивность рубки, % по запасу	
С преобладанием ели и пихты (6 единиц состава и более)	Травяно-зеленомошная зеленомошная	20-30	0,8 / 0,6	25-35	0,7 / 0,5	20-30	8Е, П, 2Ос, Б
Чистые березовые и осиновые	Крупнотравная, папоротниковая, вейниковая, разнотравная, травяно-зеленомошная зеленомошная	20-30	Не проводятся				
Березовые и осиновые с редкой примесью хвойных		20-30	Не проводятся				
Восточно-Сибирский таёжный мерзлотный район							
Лиственные с долей сосны и лиственницы до 3 единиц состава	Зеленомошная, травяно-зеленомошная, багульниково-зеленомошная	10-15	0,6 / 0,5	50-70	0,6 / 0,5	40-50	6-8 Лц 2-4 Б Ос
Смешанные с долей сосны и лиственницы 4-6 единиц состава	Кустарничковая, багульниково-зеленомошная, зеленомошная	10-20	0,6 / 0,5	40-50	0,6 / 0,5	30-40	7-9 Лц 1-3 Б Ос
Лиственничники чистые и с примесью лиственных до 3-х единиц состава	Кустарничковая, багульниково-зеленомошная, лишайниковая, моховая	20-25	0,8 / 0,7	30-40	0,8 / 0,7	20-30	8-10 Лц 0-2Б Ос

Для осуществления рубок осветления и рубок прочистки отвод лесосеки не производится, для этих рубок ухода осуществляется отвод участка (пт. 91 Правил ухода за лесами).

При рубках осветления и рубках прочистки должны закладываться одна или несколько пробных площадей квадратной или ленточной формы в характерных местах участков проведения ухода, служащих эталоном для проведения ухода на всем участке. Величина пробных площадей должна составлять от 3 до 5 % площади участка проведения ухода в зависимости от однородности насаждения, но не менее 0,2 га каждая. Древесина, вырубленная на пробных площадях, должна учитываться в складочных мерах и переводиться в плотные меры на всю площадь участка.

Нормативно-технологические карты (НТК № 1, НТК № 2) на выполнение рубок ухода в молодняках механизированным и ручным способом приведены в приложении № 6.

18. Особенности требований к использованию лесов по лесорастительным зонами и лесным районам, включающих схему лесорастительного районирования лесничества, особенности требований (по нормативам, параметрам и срокам использования) к различным видам использования лесов в соответствии с лесорастительными зонами и лесными районами

Леса лесничества разделены на две лесорастительные зоны и два лесных района (см. раздел Распределение лесов лесничества по лесорастительным зонам, лесным районам и зонам лесозащитного и лесосеменного районирования). Особенности требований к различным видам использования лесов по лесорастительным зонам и лесным районам подробно освещены в предыдущих разделах главы 2.

Распределение территории лесничества по лесорастительным зонам и лесным районам осуществлено в соответствии с приказом Минприроды России от 18.08.2014 № 367 «Об утверждении перечня лесорастительных зон Российской Федерации и перечня лесных районов Российской Федерации».

Глава 3. Ограничения использования лесов

ЛК РФ рассматривает ограничение использования лесов как набор условий или запретов на осуществление определенной деятельности или действий и в виде установления обязанностей, определяемых настоящим регламентом и определенного отношения к действиям других организаций или физических лиц.

В ЛК РФ нет полного перечня ограничений и запретов на использование лесов, они в большинстве случаев содержатся в иных федеральных законах или нормативных правовых актах. В случаях нарушений порядка использования лесов в соответствии с настоящим регламентом использование лесов приостанавливается (ст. 28 Лесного кодекса РФ). Применительно к условиям Казачинско-Ленского лесничества перечень ограничений и запретов приведен в нижеследующих таблицах.

1. Ограничения по видам целевого назначения лесов

В соответствии с действующим законодательством введены некоторые ограничения по видам целевого назначения лесов (таблица 18).

Таблица 18

Ограничения по видам целевого назначения лесов

№ п/п	Целевое назначение лесов	Ограничения использования лесов
1	2	3
I.	Защитные леса	Сплошные рубки осуществляются в случаях: а) если выборочные рубки не обеспечивают замену лесных насаждений, утрачивающих свои средообразующие, водоохранные, санитарно-гигиенические, оздоровительные и иные полезные функции, на лесные насаждения, обеспечивающие сохранение целевого назначения защитных лесов и выполняемых ими полезных функций; б) если строительство, реконструкция, эксплуатация объектов, не связанных с созданием лесной инфраструктуры, не запрещены или не ограничены в соответствии с законодательством Российской Федерации – ЛК РФ, ст. 17, ч. 4. При этом для строительства, реконструкции, эксплуатации линейных объектов допускаются сплошные рубки для создания просек шириной, определенной в соответствии с требованиями соответствующих нормативных правовых актов – Особенности*, п. 35. Запрещается: создание лесоперерабатывающей инфраструктуры – ЛК РФ, ст. 14, ч. 2; Использование лесов в целях создания лесных плантаций не допускается – Особенности, п. 30.
1.1.	Леса, выполняющие функции защиты природных и иных объектов:	Запрещается проведение сплошных рубок лесных насаждений за исключением случаев, предусмотренных частью 4 статьи 17, частью 5.1. статьи 21 ЛК РФ и случаев проведения сплошных рубок в зонах с особыми условиями использования территорий, на которых расположены соответствующие леса, если режим указанных зон предусматривает вырубку деревьев, кустарников, лиан – ЛК РФ, ст. 105, ч. 1. Выборочные рубки лесных насаждений проводятся в порядке, установленном уполномоченным федеральным органом исполнительной власти – ЛК РФ, ст. 105, ч. 2. Площадь участка сплошной рубки, включая сплошные рубки реконструкции, не должна превышать 5 га при ширине лесосеки не более 100 метров, при протяженности ее равной не более одной трети участка (по ширине и длине), выполняющего определенные целевые функции или примыкающего к непокрытым лесной растительностью землям, а также к планируемым на ближайшие 5 лет вырубкам. В горных условиях и в равнинных лесах на склонах крутизной свыше 6° предельная площадь лесосеки составляет не более 3,0 га – Особенности, п. 19. Правила пожарной безопасности (пункт 15.3) запрещают осуществление мер предупреждения лесных пожаров, связанных со сплошными рубками.
	а) защитные полосы лесов, расположенные вдоль железнодорожных путей общего пользования, федеральных автомобильных дорог общего пользования, автомобильных дорог общего пользования, находящихся в собственности субъектов Российской Федерации	На основной их части в соответствии с породным составом и состоянием насаждений ведутся выборочные рубки лесных насаждений умеренной, умеренно-высокой и высокой интенсивности. В опушечной части полос шириной 50–100 м высокоинтенсивными рубками ухода в молодняках (со снижением сомкнутости до 0,5–0,4) формируются устойчивые сложные и разновозрастные насаждения, в последующем поддерживаемые выборочными рубками слабой и умеренной интенсивности – Особенности, п. 23.
	б) зеленые зоны;	Запрещаются (ЛК РФ, ст.106, ч. 5; Особенности, п. 33): использование токсичных химических препаратов для охраны и защиты лесов, в том числе в научных целях; осуществление видов деятельности в сфере охотничьего хозяйства; разработка месторождений полезных ископаемых (за исключением случаев использования лесных участков, в отношении которых лицензии на пользование недрами получены до дня введения в действие Лесного кодекса Российской Федерации, на срок, не превышающий срока действия таких лицензий); ведение сельского хозяйства, за исключением сенокошения и пчеловодства, а также возведение изгородей в целях сенокошения и пчеловодства; размещение объектов капитального строительства, за исключением гидротехнических сооружений, линий связи, линий электропередачи, подземных трубопроводов. Изменение границ зеленых зон, которое может привести к уменьшению их площади, не допускается (ч. 6, ст. 105, ЛК РФ). При выполнении работ по воспроизводству лесов уход за лесами, обработка почвы при лесовосстановлении, агротехнический уход за лесными культурами осуществляются без применения токсичных химических препаратов – Особенности, п. 10. Ведутся выборочные рубки лесных насаждений от очень слабой до умеренно-высокой интенсивности. Допускается проведение ландшафтных рубок высокой и очень высокой интенсивности при формировании и поддержании полуоткрытых и открытых ландшафтов, которые могут занимать площадь соответственно не более 20 – 25% и 10 – 15% общей площади лесного участка. Размещение ландшафтов устанавливается проектом освоения лесов – Особенности, п. 24.
1.2.	Ценные леса:	Запрещается проведение сплошных рубок лесных насаждений, за исключением случаев, предусмотренных частью 4 статьи 17, частью 5.1 статьи 21 ЛК РФ – ЛК РФ, ст. 106, ч. 1. Запрещается размещение объектов капитального строительства, за исключением линейных объектов и гидротехнических сооружений – ЛК РФ, ст. 106, ч. 2. Площадь участка сплошной рубки, включая сплошные рубки реконструкции, не должна превышать 5 га при ширине лесосеки не более 100 метров, при протяженности ее равной не более одной трети участка (по ширине и длине), выполняющего определенные целевые функции или примыкающего к непокрытым лесной растительностью землям, а также к планируемым на ближайшие 5 лет вырубкам. В горных условиях и в равнинных лесах на склонах крутизной свыше 6° предельная площадь лесосеки составляет не более 3,0 га – ЛК РФ, ст. 106, ч. 1; Особенности, п. 19.
	а) противоэрозионные леса	На склонах крутизной более 6 градусов не допускается сплошная отвальная вспашка земель. Допустима безотвальная вспашка почвы или отвальная вспашка полосами, террасами, бороздами шириной не более 4 метров, направленными по горизонталям местности и чередующимися с полосами необработанной земли такой же или большей ширины, а также подготовка почвы площадками – Особенности, п. 14. Выборочные рубки лесных насаждений ведутся очень слабой, слабой и умеренной интенсивности, за исключением санитарных рубок, интенсивность которых для вырубки погибших, поврежденных и малоценных насаждений может достигать очень высокой интенсивности, устанавливаемой Правилами заготовки древесины – Особенности, п. 26.
	б) орехово-промысловые зоны	Выборочные рубки лесных насаждений ведутся очень слабой, слабой и умеренной интенсивности, за исключением санитарных рубок, интенсивность которых для вырубки погибших, поврежденных и малоценных насаждений может достигать очень высокой интенсивности, устанавливаемой Правилами заготовки древесины. Рубки реконструкции не допускаются. Рубки ухода высокой и очень высокой интенсивности могут проводиться при необходимости формирования молодняков – Особенности, п. 26.
	б) нерестоохранные полосы	Запрещается проведение сплошных рубок лесных насаждений, за исключением случаев, предусмотренных частью 4 статьи 17, частью 5.1 статьи 21 ЛК РФ. Выборочные рубки лесных насаждений ведутся очень слабой, слабой и умеренной интенсивности, за исключением санитарных рубок, интенсивность которых для вырубки погибших, поврежденных и малоценных насаждений может достигать очень высокой интенсивности, устанавливаемой Правилами заготовки древесины – Особенности, п. 26. Запрещается размещение объектов капитального строительства, за исключением линейных объектов и гидротехнических сооружений – ЛК РФ, ст. 106, ч. 2.
2	Эксплуатационные леса	Ограничения на виды использования лесов отсутствуют – ЛК РФ, ст. 108, ч. 2.
3	Резервные леса	Осуществление заготовки древесины не планируется в течение 20 лет – ЛК РФ, ст. 109, ч. 1. Допускается использование резервных лесов без проведения рубок лесных насаждений. Проведение рубок лесных насаждений в резервных лесах допускается после их отнесения к эксплуатационным лесам или защитным лесам, за исключением случаев проведения рубок лесных насаждений в резервных лесах при выполнении работ по геологическому изучению недр и заготовке гражданами древесины для собственных нужд – ЛК РФ, ст. 109, ч. 3.

*Особенности – Особенности использования, охраны, защиты, воспроизводства лесов, расположенных в водоохранных зонах, лесов, выполняющих функции защиты природных и иных объектов, ценных лесов, а также лесов, расположенных на особо защитных участках лесов, утверждённые приказом Рослесхоза от 14.12.2010 г. № 485.

** Санитарные правила – Правила санитарной безопасности в лесах, утвержденные постановлением Правительства Российской Федерации от 20.05.2017 № 607.

2. Ограничения по видам особо защитных участков лесов

В соответствии с ЛК РФ (статья 102, часть 6) выделение особо защитных участков лесов (ОЗУЛ) и установление их границ осуществляется органами государственной власти, органами местного самоуправления в пределах их полномочий, определенных в соответствии со статьями 81–84 ЛК РФ. Подпунктом 39 статьи 81 ЛК РФ выделение ОЗУЛ и установление их границ отнесено к полномочиям органов государственной власти Российской Федерации.

ОЗУЛ выделяются в защитных лесах, эксплуатационных лесах, резервных лесах (часть 1 статьи 107 ЛК РФ).

Согласно постановлению Правительства Российской Федерации от 23.09.2010 № 736 «О Федеральном агентстве лесного хозяйства» выделение особо защитных участков, установление и изменение их границ (подпункт 5.4.4.) осуществляет Рослесхоз.

Выделение особо защитных участков, установление и изменение их границ на территории Иркутской области по состоянию на 01.01.2018 г. Рослесхозом не осуществлено.

Перечень ОЗУЛ отражен в статье 102, части 3 ЛК РФ. Он не носит исчерпывающий характер, так как предусматривает наличие «других особо защитных участков лесов», не конкретизируя каких именно.

Лесоустроительная инструкция, утвержденной приказом Минприроды России от 29.03.2018 г. № 122, содержит нормативы и признаки выделения ОЗУЛ. Она приводит расширенный перечень ОЗУЛ по сравнению с ЛК РФ (таблица В1).

Поскольку проектирование ОЗУЛ в Казачинско-Ленском лесничестве не проведено, в практической деятельности (при отводах лесосек, проведении рубок и др.) необходимо руководствоваться нормативами и признаками выделения ОЗУЛ, отражёнными в таблице В1.

Таблица В1

Нормативы и признаки выделения особо защитных участков лесов

Наименование особо защитных участков лесов		Нормативы и признаки выделения особо защитных участков лесов
1.	Берегозащитные участки лесов	Участки лесов в границах прибрежных защитных полос, ширина которых составляет:
		для берега водного объекта с обратным или нулевым уклоном – 30 м
		для берега водного объекта с уклоном до трех градусов – 40 метров
		для берега водного объекта с уклоном три и более градуса – 50 м
		для расположенных в границах болот проточных и сточных озер и соответствующих водотоков – 50 м
		для рек, озер, водохранилищ, имеющих особо ценное рыбохозяйственное значение (места нереста, нагула, зимовки рыб и других водных биологических ресурсов) независимо от уклона прилегающих земель – 200 м
2.	Почвозащитные участки лесов, расположенные вдоль склонов оврагов	Леса, расположенные на склоне оврага и полосы лесов шириной до 50 м, примыкающие к кромке оврага

Наименование особо защитных участков лесов		Нормативы и признаки выделения особо защитных участков лесов
3.	Опушки лесов, граничащие с безлесными пространствами	Опушки лесов шириной 100 м от границы с безлесными пространствами, простирающимися не менее, чем на 2 км от кромки леса
4.	Плюсовые насаждения	Самые высокопродуктивные, высококачественные и устойчивые для данных лесорастительных условий лесные насаждения
5.	Лесосеменные плантации	Специально создаваемые лесные насаждения, предназначенные для массового получения в течение длительного времени ценных по наследственным свойствам семян лесных растений
6.	Постоянные лесосеменные участки	Высокопродуктивные и высококачественные для данных лесорастительных условий участки насаждений или лесных культур известного происхождения, специально созданные (сформированные) для получения с них семян в течение длительного периода
7.	Маточные плантации	Лесные насаждения, создаваемые с использованием вегетативного потомства плюсовых деревьев в целях их массового вегетативного размножения
8.	Архивы клонов плюсовых деревьев	Лесные насаждения, создаваемые с использованием вегетативного потомства плюсовых деревьев в целях сохранения их генофонда и изучения наследственных свойств.
9.	Испытательные лесные культуры	Лесные культуры, создаваемые по специальным методикам семенным потомством плюсовых деревьев, плюсовых лесных насаждений, лесосеменных плантаций первого порядка и постоянных лесосеменных участков с целью их генетической оценки
10.	Популяционно-экологические лесные культуры	Опытные лесные культуры, создаваемые потомствами нескольких эдафотипов лучших для конкретного региона климатипов в двух-трех наиболее распространенных типах лесорастительных условий с целью их испытания в данном регионе и выделения сортов-популяций
11.	Географические лесные культуры	Опытные лесные культуры, создаваемые семенным потомством наиболее характерных популяций нескольких экотипов (климатипов) с целью их испытания в новых условиях
12.	Участки леса с наличием плюсовых деревьев	Участки леса с наличием деревьев лучших по продуктивности и хозяйственной ценности с охранной зоной (при наличии паспорта)
13.	Заповедные лесные участки	Сформировавшиеся естественным путем в течение длительного периода, малонарушенные хозяйственной деятельностью и рекреацией небольшие по площади участки лесов, расположенные в границах лесных участков, предоставленных для заготовки древесины
14.	Участки лесов с наличием реликтовых и эндемичных растений	Участки лесов с наличием реликтовых и эндемичных растений, занесенных в Международную Красную книгу, Красную книгу Российской Федерации и красные книги субъектов Российской Федерации
15.	Места обитания редких и находящихся под угрозой исчезновения диких животных	Участки лесов, являющиеся местами обитания редких и находящихся под угрозой исчезновения диких животных, занесенных в Международную Красную книгу, Красную книгу Российской Федерации и красные книги субъектов Российской Федерации
16.	Полосы лесов в горах вдоль верхней их границы с безлесным пространством	Полосы леса в горных районах шириной 200 м вдоль верхней его границы с безлесными пространствами
17.	Небольшие участки лесов, расположенные среди безлесных пространств	Участки лесов до 100 га, расположенные среди безлесных пространств
18.	Защитные полосы лесов вдоль гребней и линий водоразделов	Полосы лесов шириной 200 м в горных районах, расположенные вдоль гребней и линий водоразделов по границам водосборов площадью более 2,5 тыс. га, при крутизне склонов, образующих гребни и линии водоразделов более 20 градусов
19.	Участки леса на крутых горных склонах	Участки леса на склонах крутизной более 30 градусов независимо от экспозиции склона
20.	Особо охранные части государственных природных заказников	Участки лесов в границах государственных природных заказников, площадь которых определяется при их образовании (выделяются в случае, когда на отдельных лесных участках государственных природных заказников устанавливается режим пользования более строгий, чем на остальной территории)
21.	Леса в охранных зонах государственных природных заповедников, национальных парков, природных парков и памятников, а также территориях, зарезервированных для создания особо охраняемых природных территорий федерального значения	Участки лесов в границах охранных зон, площадь которых определяется при их образовании, но не менее полосы шириной 1000 м вдоль их границ
22.	Объекты национального лесного наследия	Участки лесов, имеющие научное, историческое, культурное, религиозное значение, и малонарушенные лесные территории
23.	Участки лесов вокруг глухариных токов	Участки лесов в радиусе 300 м вокруг глухариных токов из расчета не более 3 таких участков лесов на 10 тыс. га лесов
24.	Участки лесов вокруг естественных солонцов	Участки леса в радиусе 500 м вокруг естественных солонцов
25.	Полосы лесов по берегам рек или иных водных объектов, заселенных бобрами	Полосы лесов по каждому берегу реки с шириной, равной ширине водоохраной зоны.
26.	Медоносные участки лесов	Приспевающие, спелые и перестойные лесные насаждения с преобладанием липы, акации белой в радиусе трех километров вокруг постоянных пасек
27.	Постоянные пробные площади	Лесные участки, покрытые лесной растительностью, предназначенные для детального обмера деревьев при проведении очередного лесоустройства и описания динамики изменения таксационных показателей деревьев до их возраста рубки, закрепленные на местности лесоустроительными или лесохозяйственными знаками и нанесенные на лесоустроительные планшеты
28.	Участки лесов вокруг санаториев, детских лагерей, домов отдыха, пансионатов, туристических баз и других лечебных и оздоровительных учреждений	Участки лесов в радиусе 1 км вокруг санаториев, детских лагерей, домов отдыха, пансионатов, туристических баз и других лечебных и оздоровительных учреждений (выделяются, если они не находятся в пределах первой, второй и третьей зон округов санитарной (горно-санитарной) охраны лечебно-оздоровительных местностей и курортов, в лесах зеленых зон, лесопарковых зон)
29.	Участки лесов вокруг минеральных источников, используемых в лечебных и оздоровительных целях или имеющих перспективное значение	Участки лесов в радиусе 1 км вокруг минеральных источников (выделяются, если они не находятся в пределах первой, второй и третьей зон округов санитарной (горно-санитарной) охраны лечебно-оздоровительных местностей и курортов или в лесах иных категорий защитных лесов с аналогичным режимом ведения лесного хозяйства и использования лесов)
30.	Полосы лесов вдоль трасс туристических маршрутов	Полосы лесов шириной 100 м в каждую сторону от туристического маршрута федерального или регионального значения
31.	Участки лесов вокруг сельских населенных пунктов и садовых товариществ	Участки шириной 1 км вокруг сельских населенных пунктов и садовых товариществ

Источник: пункт 23 Лесоустроительной инструкции, утвержденной приказом Минприроды России от 29.03.2018 № 122.

В соответствии с действующим законодательством введены некоторые ограничения по видам ОЗУЛ (таблица 19).

Таблица 19

Ограничения по видам особо защитных участков

№ п/п	Виды особо защитных участков лесов	Ограничения использования лесов
1. 2.	Берегозащитные участки лесов; Почвозащитные участки лесов, расположенные вдоль склонов оврагов;	Запрещается (ст. 107 ЛК РФ): - проведение сплошных рубок лесных насаждений, за исключением случаев, предусмотренных частью 4 статьи 17, частью 5.1 статьи 21 ЛК РФ; ведение сельского хозяйства, за исключением сенокошения и пчеловодства; размещение объектов капитального строительства, за исключением линейных объектов и гидротехнических сооружений. В прибрежных защитных полосах: лесовосстановление осуществляется методами, исключающими сплошную распашку земель – Особенности*, п. 12; согласно ст. 65 Водного кодекса запрещаются: использование сточных вод для удобрения почв; размещение кладбищ, скотомогильников, мест захоронения отходов производства и потребления, радиоактивных, химических, взрывчатых, токсичных, отравляющих и ядовитых веществ; осуществление авиационных мер по борьбе с вредителями и болезнями растений; движение и стоянка транспортных средств (кроме специальных транспортных средств), за исключением их движения по дорогам и стоянки на дорогах и в специально оборудованных местах, имеющих твердое покрытие. Не допускается интродукция видов (пород) деревьев, кустарников, лиан, других лесных растений, которые не произрастают в естественных условиях в данном лесном районе – Особенности, п. 15. Проведение выборочных рубок допускается только в целях вырубки погибших и поврежденных лесных насаждений – Особенности, п. 27. Запрещается создание лесоперерабатывающей инфраструктуры - Особенности, п. 29. Использование лесов в целях создания лесных плантаций не допускается - Особенности, п. 30.
3.	Опушки лесов, граничащие с безлесными пространствами;	Запрещается (ст. 107 ЛК РФ): проведение сплошных рубок лесных насаждений, за исключением случаев, предусмотренных частью 4 статьи 17, частью 5.1 статьи 21 ЛК РФ; ведение сельского хозяйства, за исключением сенокошения и пчеловодства; размещение объектов капитального строительства, за исключением линейных объектов и гидротехнических сооружений. Не допускается интродукция видов (пород) деревьев, кустарников, лиан, других лесных растений, которые не произрастают в естественных условиях в данном лесном районе – Особенности, п. 15. Проведение выборочных рубок допускается только в целях вырубки погибших и поврежденных лесных насаждений – Особенности, п. 27. Запрещается создание лесоперерабатывающей инфраструктуры - Особенности, п. 29. Использование лесов в целях создания лесных плантаций не допускается - Особенности, п. 30.
4. 5. 6. 7. 8. 9. 10. 11.	Плюсовые лесные насаждения; Лесосеменные плантации; Постоянные лесосеменные участки; Маточные плантации; Архивы клонов плюсовых деревьев; Испытательные лесные культуры; Популяционно-экологические лесные культуры; Географические лесные культуры;	Запрещается (ст. 107 ЛК РФ): проведение сплошных рубок лесных насаждений, за исключением случаев, предусмотренных частью4 статьи 17, частью 5.1 статьи 21 ЛК РФ; ведение сельского хозяйства, за исключением сенокошения и пчеловодства; размещение объектов капитального строительства, за исключением линейных объектов и гидротехнических сооружений. Не допускается интродукция видов (пород) деревьев, кустарников, лиан, других лесных растений, которые не произрастают в естественных условиях в данном лесном районе – Особенности, п. 15.
12.	Участки леса с наличием плюсовых деревьев;	На постоянных лесосеменных участках допускается проведение выборочных рубок в порядке ухода за плодоношением древесных пород. На других особо защитных участках лесов допускается только проведение выборочных и сплошных рубок погибших лесных насаждений – Особенности, п. 27. Запрещается создание лесоперерабатывающей инфраструктуры – Особенности, п. 29. Использование лесов в целях создания лесных плантаций не допускается – Особенности, п. 30.
13.	Заповедные лесные участки;	Запрещается (ст. 107 ЛК РФ): проведение рубок лесных насаждений; использование токсичных химических препаратов для охраны и защиты лесов, в том числе в научных целях; ведение сельского хозяйства; разработка месторождений полезных ископаемых; размещение объектов капитального строительства. Не допускается интродукция видов (пород) деревьев, кустарников, лиан, других лесных растений, которые не произрастают в естественных условиях в данном лесном районе – Особенности, п. 15. Проведение выборочных рубок допускается только в целях вырубки погибших и поврежденных лесных насаждений – Особенности, п. 27. Запрещается создание лесоперерабатывающей инфраструктуры – Особенности, п. 29. Использование лесов в целях создания лесных плантаций не допускается – Особенности, п. 30.
14.	Участки лесов с наличием реликтовых и эндемичных растений;	Запрещается (ст. 107 ЛК РФ): проведение сплошных рубок лесных насаждений, за исключением случаев, предусмотренных частью 4 статьи 17, частью 5.1 статьи 21 ЛК РФ; ведение сельского хозяйства, за исключением сенокошения и пчеловодства; размещение объектов капитального строительства, за исключением линейных объектов и гидротехнических сооружений. Не допускается интродукция видов (пород) деревьев, кустарников, лиан, других лесных растений, которые не произрастают в естественных условиях в данном лесном районе – Особенности, п. 15. Проведение выборочных рубок допускается только в целях вырубки погибших и поврежденных лесных насаждений – Особенности, п. 27. Запрещается создание лесоперерабатывающей инфраструктуры – Особенности, п. 29. Использование лесов в целях создания лесных плантаций не допускается - Особенности, п. 30.
15.	Места обитания редких и находящихся под угрозой исчезновения диких животных;	Запрещается (ст. 107 ЛК РФ): проведение сплошных рубок лесных насаждений, за исключением случаев, предусмотренных частью 4 статьи 17, частью 5.1 статьи 21 ЛК РФ; ведение сельского хозяйства, за исключением сенокошения и пчеловодства; размещение объектов капитального строительства, за исключением линейных объектов и гидротехнических сооружений. Не допускается интродукция видов (пород) деревьев, кустарников, лиан, других лесных растений, которые не произрастают в естественных условиях в данном лесном районе – Особенности, п. 15. Проведение выборочных рубок допускается только в целях вырубки погибших и поврежденных лесных насаждений – Особенности, п. 27. Запрещается создание лесоперерабатывающей инфраструктуры - Особенности, п. 29. Использование лесов в целях создания лесных плантаций не допускается - Особенности, п. 30.
16.	Полосы лесов в горах вдоль верхней их границы с безлесным пространством;	Запрещается (ст. 107 ЛК РФ): проведение сплошных рубок лесных насаждений, за исключением случаев, предусмотренных частью4 статьи 17, частью 5.1 статьи 21 ЛК РФ; ведение сельского хозяйства, за исключением сенокошения и пчеловодства; размещение объектов капитального строительства, за исключением линейных объектов и гидротехнических сооружений. Не допускается интродукция видов (пород) деревьев, кустарников, лиан, других лесных растений, которые не произрастают в естественных условиях в данном лесном районе – Особенности, п. 15. Проведение выборочных рубок допускается только в целях вырубки погибших и поврежденных лесных насаждений – Особенности, п. 27. Запрещается создание лесоперерабатывающей инфраструктуры - Особенности, п. 29. Использование лесов в целях создания лесных плантаций не допускается - Особенности, п. 30.
17.	Небольшие участки лесов, расположенные среди безлесных пространств;	

№ п/п	Виды особо защитных участков лесов	Ограничения использования лесов
18.	Защитные полосы лесов вдоль гребней и линий водоразделов;	
19.	Участки леса на крутых горных склонах;	
20.	Особо охранные части государственных природных заказников;	
21.	Леса в охранных зонах государственных природных заповедников, национальных парков, природных парков и памятников, а также территориях, зарезервированных для создания особо охраняемых природных территорий федерального значения;	
22.	Объекты национального лесного наследия;	
23.	Участки лесов вокруг глухариных токов;	
24.	Участки лесов вокруг естественных солонцов;	
25.	Полосы лесов по берегам рек или иных водных объектов, заселенных бобрами;	
26.	Медоносные участки лесов;	
27.	Постоянные пробные площади;	
28.	Участки лесов вокруг санаториев, детских лагерей, домов отдыха, пансионатов, туристических баз и других лечебных и оздоровительных учреждений;	
29.	Участки лесов вокруг минеральных источников, используемых в лечебных и оздоровительных целях или имеющих перспективное значение;	
30.	Полосы лесов вдоль трасс туристических маршрутов;	
31.	Участки лесов вокруг сельских населенных пунктов и садовых товариществ.	

*Особенности – Особенности использования, охраны, защиты, воспроизводства лесов, расположенных в водоохранных зонах, лесов, выполняющих функции защиты природных и иных объектов, ценных лесов, а также лесов, расположенных на особо защитных участках лесов, утверждённые приказом Рослесхоза от 14.12.2010 г. № 485.

3. Ограничения по видам использования лесов

Таблица В2

Ограничения по видам использования лесов

Виды использования лесов	Ограничения
Для всех видов использования лесов.	Согласно п. 14 Санитарных правил** при использовании лесов не допускается: загрязнение лесов отходами производства и потребления и выбросами, радиоактивными и другими вредными веществами, иное неблагоприятное воздействие на леса; невыполнение или несвоевременное выполнение работ по очистке лесосек, а также работ по приведению лесных участков, предоставленных физическим или юридическим лицам в пользование в установленном лесным законодательством порядке, в состояние, пригодное для использования этих участков по целевому назначению, или работ по их рекультивации; уничтожение либо повреждение мелиоративных систем и дорог, расположенных в лесах; уничтожение либо повреждение лесохозяйственных знаков, феромонных ловушек и иных средств защиты леса; уничтожение (разорение) муравейников, гнезд, нор или других мест обитания животных. Согласно статьи 59 ЛК РФ в целях сохранения редких и находящихся под угрозой исчезновения видов деревьев, кустарников, лиан, иных лесных растений, занесенных в Красную книгу Российской Федерации или красные книги субъектов Российской Федерации, может запрещаться осуществление деятельности, негативное воздействие которой приведет или может привести к сокращению численности таких растений и (или) ухудшению среды их обитания, либо могут устанавливаться ограничения осуществления этой деятельности.
Заготовка древесины.	При заготовке древесины не допускается и запрещается (п.14 Правил заготовки древесины, утвержденных приказом Минприроды России от 13.09.2016 № 474): использование русел рек и ручьёв в качестве трасс волоков и лесных дорог; повреждение лесных насаждений, растительного покрова и почв, захламление лесов промышленными и иными отходами за пределами лесосеки на смежных с ними 50-метровых полосах; повреждение дорог, мостов, просек, осушительной сети, дорожных, гидромелиоративных и других сооружений, русел рек и ручьев; повреждение дорог, мостов, просек, осушительной сети, дорожных, гидромелиоративных и других сооружений, русел рек и ручьев; оставление завалов (включая срубленные и оставленные на лесосеке деревья) и срубленных зависших деревьев, повреждение или уничтожение подроста, подлежащего сохранению; уничтожение или повреждение граничных, квартальных, лесосечных и других столбов и знаков; рубка и повреждение деревьев, не предназначенных для рубки и подлежащих сохранению в соответствии с настоящими Правилами и лесным законодательством Российской Федерации, в том числе источников обсеменения и плюсовых деревьев; заготовка древесины по истечении разрешенного срока (включая предоставление отсрочки), а также заготовка древесины после приостановления или прекращения права пользования лесным участком; оставление не вывезенной в установленный срок (включая предоставление отсрочки) древесины на лесосеке; вывозка, трелевка древесины в места, не предусмотренные проектом освоения лесов или технологической картой лесосечных работ; не допускается невыполнение или несвоевременное выполнение работ по очистке лесосеки; не допускается уничтожение верхнего плодородного слоя почвы вне волоков и погрузочных площадок. Для предотвращения усыхания деревьев по опушкам вырубок не допускается проведение чересполосных рубок в еловых и пихтовых древостоях - п. 15 Санитарных правил. При оставлении (хранении) заготовленной древесины в лесах в весенне-летний период на срок более 30 дней необходимо принять меры по предохранению ее от заселения стволовыми вредителями. Сроки запрета хранения (оставления) в лесу неокоренной (незащищенной) заготовленной древесины по лесным районам установлены для Верхнеленского таежного района с 15 мая по 15 августа, для Восточно-Сибирского таежного мерзлотного района – с 1 июня по 1 августа. В зависимости от погодных условий сроки хранения в лесу неокоренной заготовленной древесины могут изменяться уполномоченными органами, но не более чем на 15 дней от установленного настоящими Правилами срока – п. 16 Санитарных правил. Химическая обработка древесины, предназначенной для сплава, запрещается. – п. 17 Санитарных правил. Заготовленная древесина, заселенная стволовыми вредителями, до их вылета должна быть обработана инсектицидами или окорена (кора сожжена с соблюдением утвержденных в установленном порядке правил пожарной безопасности в лесах). При заселении заготовленной древесины стволовыми вредителями, в отношении которых применение мер защиты малоэффективно или невозможно, необходим срочный вывоз этой древесины из леса - п. 18 Санитарных правил.
Заготовка живицы.	Не допускается проведение подсочки: лесных насаждений в очагах вредных организмов до их ликвидации; лесных насаждений, повреждённых и ослабленных вследствие воздействия лесных пожаров, вредных организмов и других негативных факторов; лесных насаждений в лесах, где в соответствии с законодательством запрещается проведение сплошных или выборочных рубок спелых и перестойных лесных насаждений в целях заготовки древесины; постоянных лесосеменных участков, лесосеменных плантаций, плюсовых деревьев, семенников, семенных куртин и полос; сосновых лесных насаждений, произрастающих на заболоченных почвах и ослабленных сосновых лесных насаждений с применением серной кислоты. Запрещается превышение общей ширины межкарровых ремней на стволах деревьев и предельно допустимых значений паузы вздымки, шага подновки, глубины подновки и желобка. Заготовка живицы, осуществляется способами, исключающими возникновение очагов вредных организмов и усыхание деревьев – п. 23 Санитарных правил. Запрещается в государственных природных заказниках регионального значения с комплексным (ландшафтным) профилем «Туколонь» и «Лебединые озёра»***

Виды использования лесов	Ограничения
Заготовка и сбор недревесных лесных ресурсов.	Запрещается использовать для заготовки и сбора недревесных лесных ресурсов виды растений, занесённые в Красную книгу Российской Федерации, Красную книгу Иркутской области, признаваемые наркотическими средствами в соответствии Федеральным законом от 08.01.1998 г. № 3-ФЗ, а также включённых в перечень видов, заготовка древесины которых запрещена Не допускается: заготовка пнёвого осмола на берегозащитных и почвозащитных участках лесов вдоль водных объектов, на склонах гор, в молодняках с полнотой 0,8–1,0; рубка растущих деревьев для заготовки бересты, веточного корма, сосновых, пихтовых, еловых лап, древесной зелени; сбор лесной подстилки в лесах, выполняющих функции защиты природных и иных объектов. Сбор недревесных лесных ресурсов (коры деревьев и кустарников, хвороста, веточного корма, еловой, пихтовой и сосновой лапы, елей для новогодних праздников, лесной подстилки), …осуществляется способами, исключающими возникновение очагов вредных организмов и усыхание деревьев – п. 23 Санитарных правил. Запрещается в государственных природных заказниках регионального значения с комплексным (ландшафтным) профилем «Туколонь» и «Лебединые озёра»***
Заготовка пищевых лесных ресурсов и сбор лекарственных растений.	Запрещается осуществлять заготовку и сбор грибов и дикорастущих растений, виды которых занесены в Красную книгу Российской Федерации, Красную книгу Иркутской области, или которые признаются наркотическими средствами в соответствии Федеральным законом от 08.01.1998 г. № 3-ФЗ. Не допускается: осуществлять использование лесов способами, ведущих к истощению ресурсов, имеющими негативное воздействие на состояние и воспроизводство лесов, водных объектов; рубка деревьев и кустарников при заготовке орехов, а также применение способов, приводящих к их повреждению; вырывать грибы с грибницей, переворачивать мох и лесную подстилку, уничтожать старые грибы; превышать нормы нагрузки на дерево высверливаемых каналов при заготовке берёзового сока; при заготовке черемши, папоротника вырывать растения с корнями, повреждать листья и корневища папоротника; заготавливать лекарственные растения в объёмах, не обеспечивающих своевременное восстановление растений и воспроизводство запасов сырья. Заготовка пищевых лесных ресурсов осуществляются способами, исключающими возникновение очагов вредных организмов и усыхание деревьев – п. 23 Санитарных правил. Запрещается в государственных природных заказниках регионального значения с комплексным (ландшафтным) профилем «Туколонь» и «Лебединые озёра»***
Осуществления видов деятельности в сфере охотничьего хозяйства.	При ведении охотничьего хозяйства не допускается: нанесение вреда окружающей среде и здоровью человека; осуществление биотехнических мероприятий способами, вызывающими возникновение эрозии почв, негативное воздействие на состояние и воспроизводство лесов, а также на состояние водных и других природных объектов; нарушение прав и законных интересов других лиц, использующих леса для других целей, предусмотренных лесным законодательством.
Ведение сельского хозяйства.	При ведении сельского хозяйства не допускается: ограничение прав граждан на свободное и бесплатное посещение лесов; негативное воздействие на состояние и воспроизводство лесов, а также на состояние водных и других природных объектов, возникновение эрозии почв; использование для сенокошения, выпаса сельскохозяйственных животных и выращивания сельскохозяйственных культур, не покрытых лесной растительностью земель после проведения на них лесовосстановления. Пастьба скота запрещается: на участках, занятых лесными культурами, молодняками ценных древесных пород, в насаждениях с жизнеспособным подростом до достижения им высоты, исключающей повреждение вершин скотом; на селекционно-семеноводческих объектах; на участках с проектируемыми мероприятиями по содействию естественному лесовозобновлению и лесовосстановлению хвойными породами; на легкоразмываемых почвах; пастьба коз запрещается на неогороженных лесных участках или без привязи. Использование пестицидов и агрохимикатов для ведения сельского хозяйства в лесах осуществляется в соответствии с Федеральным законом «О безопасном обращении с пестицидами и агрохимикатами» и гигиеническими требованиями и с учетом требований санитарных правил, утвержденных в соответствии с Федеральным законом «О санитарно-эпидемиологическом благополучии населения». Запрещается в государственных природных заказниках регионального значения с комплексным (ландшафтным) профилем «Туколонь» и «Лебединые озёра»***
Осуществление научно-исследовательской деятельности, образовательной деятельности.	При использовании лесов для осуществления научно-исследовательской деятельности, образовательной деятельности, запрещается: повреждение лесных насаждений, растительного покрова и почв за пределами предоставленного лесного участка; захламление предоставленного лесного участка и территории за его пределами строительным и бытовым мусором, отходами древесины, иными видами отходов; загрязнение площади предоставленного лесного участка и территории за его пределами химическими и радиоактивными веществами; проезд транспортных средств и иных механизмов по произвольным маршрутам вне дорог за пределами предоставленного лесного участка.
Осуществление рекреационной деятельности.	При использовании лесов для осуществления рекреационной деятельности запрещается: осуществление рекреационной деятельности способами, наносящими вред окружающей среде и здоровью человека; препятствование праву граждан пребыванию в лесах. При осуществлении рекреационной деятельности в лесах не допускается: повреждение лесных насаждений, растительного покрова и почв за пределами предоставленного лесного участка; захламление площади предоставленного лесного участка и прилегающих территорий за пределами предоставленного лесного участка бытовым мусором, иными видами отходов; проезд транспортных средств и иных механизмов по произвольным, неустановленным маршрутам. Не допускается ухудшение санитарного и лесопатологического состояния лесов - п. 20 Санитарных правил.
Создание лесных плантаций и их эксплуатация.	Согласно п. 30 Особенностей* использование лесов, выполняющих функции защиты природных и иных объектов, ценных лесов и лесов, расположенных на особо защитных участках лесов, в целях создания лесных плантаций не допускается. Запрещается в государственных природных заказниках регионального значения с комплексным (ландшафтным) профилем «Туколонь» и «Лебединые озёра»***
Выращивание лесных плодовых, ягодных, декоративных растений, лекарственных растений.	Согласно п. 13 «Правил использования лесов для выращивания лесных плодовых, ягодных, декоративных растений, лекарственных растений», утверждённых приказом Рослесхоза использование лесных участков, на которых встречаются виды растений, занесенные в Красную книгу Российской Федерации, красные книги субъектов Российской Федерации, для выращивания лесных плодовых, ягодных, декоративных растений, лекарственных растений запрещается в соответствии со статьей 59 Лесного кодекса Российской Федерации. Запрещается в государственных природных заказниках регионального значения с комплексным (ландшафтным) профилем «Туколонь» и «Лебединые озёра»***
Выращивание посадочного материала лесных растений (саженцев, сеянцев).	Запрещается использовать семена лесных растений для посева в случаях, если их сортовые или посевные качества не проверены или не соответствуют требованиям государственных стандартов, иных нормативных документов в области семеноводства. Использование лесных участков, на которых встречаются виды растений, занесенные в Красную книгу Российской Федерации, красные книги субъектов Российской Федерации, для выращивания посадочного материала лесных растений (саженцев, сеянцев) запрещается в соответствии со статьей 59 Лесного кодекса Российской Федерации. Запрещается в государственных природных заказниках регионального значения с комплексным (ландшафтным) профилем «Туколонь» и «Лебединые озёра»***
Выполнение работ по геологическому изучению недр, разработки месторождений полезных ископаемых.	При обустройстве объектов, связанных с выполнением работ по геологическому изучению недр, разработки месторождений полезных ископаемых, не допускается развитие эрозионных процессов на занятой и прилегающей территории. При выполнении работ по геологическому изучению недр и разработке месторождений полезных ископаемых запрещается: валка деревьев и расчистка лесных участков от древесной растительности с помощью бульдозеров, захламление древесными остатками приграничных полос и опушек; повреждение стволов и скелетных корней опушечных деревьев; хранение свежесрубленной древесины в лесу в летний период без специальных мер защиты; затопление и длительное подтопление лесных насаждений; захламление лесов строительными, промышленными, древесными, бытовыми и иными отходами, мусором; загрязнение лесов химическими и радиоактивными веществами; проезд транспортных средств и иных механизмов по произвольным, неустановленным маршрутам. Не допускается ухудшение санитарного состояния лесов, расположенных на предоставленных гражданам и юридическим лицам лесных участках и лесных участках, прилегающих к ним, при использовании лесов для выполнения работ по геологическому изучению недр, разработки месторождений полезных ископаемых – п.25 Санитарных правил. Запрещается в государственных природных заказниках регионального значения с комплексным (ландшафтным) профилем «Туколонь» и «Лебединые озёра»***

Виды использования лесов	Ограничения
Строительство и эксплуатация водохранилищ и иных искусственных водных объектов, а также гидротехнических сооружений, морских портов, морских терминалов, речных портов, причалов	Устанавливаются Водным кодексом Российской Федерации. Не допускается ухудшение санитарного состояния лесов, расположенных на предоставленных гражданам и юридическим лицам лесных участках и лесных участках, прилегающих к ним, при использовании лесов для строительства и эксплуатации водохранилищ и иных искусственных водных объектов, а также гидротехнических сооружений, морских портов, морских терминалов, речных портов, причалов - п.25 Санитарных правил. Запрещается в государственных природных заказниках регионального значения с комплексным (ландшафтным) профилем «Туколонь» и «Лебединые озёра»***.
Строительство, реконструкция, эксплуатация линейных объектов.	При использовании лесов в целях строительства, реконструкции и эксплуатации автомобильных и железных дорог не допускается нарушение поверхностного и внутрипочвенного стока вод, затопление или заболачивание лесных участков вдоль дорог, возникновение эрозионных процессов. При осуществлении строительства, реконструкции и эксплуатации линейных объектов запрещается: - повреждение лесных насаждений, растительного покрова и почв за пределами предоставленного лесного участка; захламление прилегающих территорий за пределами предоставленного лесного участка строительным и бытовым мусором, отходами древесины, иными видами отходов; загрязнение площади предоставленного лесного участка и территории за его пределами химическими и радиоактивными веществами; проезд транспортных средств и иных механизмов по произвольным, неустановленным маршрутам за пределами предоставленного лесного участка. Не допускается ухудшение санитарного состояния лесов, расположенных на предоставленных гражданам и юридическим лицам лесных участках и лесных участках, прилегающих к ним, при использовании лесов для строительства, реконструкции, эксплуатации линейных объектов – п. 25 Санитарных правил.
Переработка древесины и иных лесных ресурсов.	В соответствии с частью 2 статьи 14 ЛК РФ в защитных лесах запрещается размещение объектов лесоперерабатывающей инфраструктуры. При использовании лесов для переработки древесины и иных лесных ресурсов не допускается: проведение работ и строительство сооружений, вызывающих нарушение поверхностного и внутрипочвенного стока вод, затопление или заболачивание лесных участков; захламление предоставленного лесного участка и прилегающих территорий за пределами предоставленного лесного участка строительным и бытовым мусором, отходами древесины и иными видами отходов; загрязнение площади предоставленного лесного участка и территории за его пределами химическими и радиоактивными веществами; проезд транспортных средств и иных механизмов по произвольным, не установленным маршрутам за пределами предоставленного лесного участка. Не допускается ухудшение санитарного состояния лесов, расположенных на предоставленных гражданам и юридическим лицам лесных участках и лесных участках, прилегающих к ним, при использовании лесов для переработки древесины и иных лесных ресурсов – п.25 Санитарных правил. Запрещается в государственных природных заказниках регионального значения с комплексным (ландшафтным) профилем «Туколонь» и «Лебединые озёра»***
Осуществление религиозной деятельности.	Запрещается: захламление участка бытовыми отходами, проезд транспорта по произвольным маршрутам; повреждение лесных насаждений. Запрещается в государственных природных заказниках регионального значения с комплексным (ландшафтным) профилем «Туколонь» и «Лебединые озёра»***

Примечания:

1. Перечень особей видов, занесённых в Красную книгу Иркутской области, утверждён постановлением Правительства Иркутской области от 13.05.2015 г. № 235-пп «Об утверждении перечня редких и находящихся под угрозой исчезновения растений, животных и других организмов, обитающих (произрастающих) на территории Иркутской области и включаемых в Красную книгу Иркутской области».
2. Виды древесных и кустарниковых растений, заготовка древесины которых запрещена, отражены в приказе Рослесхоза от 05.12.2011 г. № 513 «Об утверждении перечня видов (пород) деревьев и кустарников, заготовка древесины которых не допускается».
3. *Особенности – Особенности использования, охраны, защиты, воспроизводства лесов, расположенных в водоохранных зонах, лесов, выполняющих функции защиты природных и иных объектов, ценных лесов, а также лесов, расположенных на особо защитных участках лесов, утверждённые приказом Рослесхоза от 14.12.2010 г. № 485.
4. **Санитарные правила – Правила санитарной безопасности в лесах, утвержденные постановлением Правительства Российской Федерации от 20.05.2017 г. № 607.
5. *** Положение о государственных природных заказниках регионального значения с комплексным (ландшафтным) профилем «Туколонь» и «Лебединые озёра», утверждены постановлением Правительства Иркутской области от 29.08.2016 г. № 522-пп.

Лесохозяйственный регламент разработан в 2018 г. инженером 2 категории филиала ФГУП «Рослесинфорг» «Прибайкаллеспроект» Карпенко О.П.

ПРИЛОЖЕНИЯ

Приложение № 1. Постановление Правительства Иркутской области от 29 августа 2016 года № 522-пп «Об Утверждении Положений о государственном природном заказнике регионального значения Иркутской области

ПРАВИТЕЛЬСТВО ИРКУТСКОЙ ОБЛАСТИ

ПОСТАНОВЛЕНИЕ

29 августа 2016 года № 522-пп

Иркутск

Об утверждении Положений о государственных природных заказниках регионального значения Иркутской области

В соответствии с Федеральным законом от 14 марта 1995 года № 33-ФЗ «Об особо охраняемых природных территориях», статьей 12 Закона Иркутской области от 19 июня 2008 года № 27-оз «Об особо охраняемых природных территориях и иных особо охраняемых территориях в Иркутской области», руководствуясь частью 4 статьи 66, статьей 67 Устава Иркутской области, Правительство Иркутской области

П О С Т А Н О В Л Я Е Т:

1. Утвердить прилагаемые:

1) Положение о государственном природном заказнике регионального значения с комплексным (ландшафтным) профилем «Бойские болота»;

2) Положение о государственном природном заказнике регионального значения с комплексным (ландшафтным) профилем «Зулумайский»;

3) Положение о государственном природном заказнике регионального значения с комплексным (ландшафтным) профилем «Иркутный»;

4) Положение о государственном природном заказнике регионального значения с комплексным (ландшафтным) профилем «Кадинский»;

5) Положение о государственном природном заказнике регионального значения с комплексным (ландшафтным) профилем «Кирейский»;

6) Положение о государственном природном заказнике регионального значения с комплексным (ландшафтным) профилем «Кочергатский»;

7) Положение о государственном природном заказнике регионального значения с комплексным (ландшафтным) профилем «Магданский»;

8) Положение о государственном природном заказнике регионального значения с комплексным (ландшафтным) профилем «Таюрский»;

9) Положение о государственном природном заказнике регионального значения с комплексным (ландшафтным) профилем «Туколонь»;

10) Положение о государственном природном заказнике регионального значения с комплексным (ландшафтным) профилем «Чайский»;

11) Положение о государственном природном заказнике регионального значения с комплексным (ландшафтным) профилем «Эдучанский».

2. Признать утратившими силу:

1) пункт 1 решения Исполнительного комитета Иркутского областного Совета Народных депутатов от 17 июня 1982 года № 305 «Об утверждении Положений о государственных охотничьих заказниках областного значения» в части утверждения Положений о государственных охотничьих заказниках областного значения «Зулумайский», «Эдучанский», «Кочергатский», «Иркутный», «Бойские болота», «Магданский», «Таюрский», «Туколонь»;

2) пункт 2 решения Исполнительного комитета Иркутского областного Совета Народных депутатов от 21 апреля 1986 года № 216 «Об организации комплексного государственного охотничьего заказника «Кирейский»;

3) пункт 2 решения Исполнительного комитета Иркутского областного Совета Народных депутатов от 26 ноября 1984 года № 618 «Об организации комплексного государственного заказника «Чайский»;

4) пункт 2 решения Исполнительного комитета Иркутского областного Совета Народных депутатов от 16 июля 1987 года № 390 «Об организации комплексного государственного охотничьего заказника «Кадинский».

3. Настоящее постановление подлежит официальному опубликованию в общественно-политической газете «Областная», а также на «Официальном интернет-портале правовой информации» (www.pravo.gov.ru).

4. Настоящее постановление вступает в силу через десять календарных дней после дня его официального опубликования.

Первый заместитель Губернатора
Иркутской области – Председатель
Правительства Иркутской области А.С. Битаров

УТВЕРЖДЕНО
постановлением Правительства
Иркутской области
от 29 августа 2016 года
№ 522-пп

ПОЛОЖЕНИЕ
О ГОСУДАРСТВЕННОМ ПРИРОДНОМ ЗАКАЗНИКЕ РЕГИОНАЛЬНОГО ЗНАЧЕНИЯ С КОМПЛЕКСНЫМ (ЛАНДШАФТНЫМ) ПРОФИЛЕМ «ТУКОЛОНЬ»

Глава 1. ОБЩИЕ ПОЛОЖЕНИЯ

1. Решением Исполнительного комитета Иркутского областного совета депутатов трудящихся от 5 октября 1976 года № 591 «Об организации комплексных государственных заказников областного значения и продлении срока заказника «Бухта Песчаная»» создан комплексный государственный заказник областного значения «Туколонь».

Постановлением Правительства Иркутской области от 7 ноября 2012 года № 629-пп «О государственных природных заказниках Иркутской области» установлено, что государственный природный заказник областного значения «Туколонь» является государственным природным заказником регионального значения с комплексным (ландшафтным) профилем.

2. Краткое наименование государственного природного заказника регионального значения с комплексным (ландшафтным) профилем «Туколонь» - Заказник «Туколонь».

3. Государственный природный заказник регионального значения с комплексным (ландшафтным) профилем «Туколонь» (далее - Заказник) расположен в границах кадастровых кварталов 38:07:020104, 38:07:020105, 38:07:030105 на землях лесного и водного фондов.

Постановлением Правительства Иркутской области от 7 ноября 2012 года № 629-пп «О государственных природных заказниках Иркутской области» утверждено уточненное описание границ Заказника.

4. Территория, границы Заказника и режим его особой охраны и использования учитываются при разработке документов стратегического планирования Иркутской области, схемы территориального планирования муниципального образования Иркутской области «Казачинско-Ленский район», схемы землеустройства соответствующего муниципального образования, генеральных планов поселений, городских округов Иркутской области, лесохозяйственных регламентов лесничеств, проектов освоения лесов, схем развития и размещения особо охраняемых природных территорий, схем размещения, использования и охраны охотничьих угодий на территории Иркутской области.

5. Заказник является постоянно действующим, без ограничения срока действия.

6. Заказник находится в ведении службы по охране и использованию

животного мира Иркутской области (далее - Уполномоченный орган).

Юридический адрес Уполномоченного органа: 664027, Иркутская область, г. Иркутск, ул. Тимирязева, д. 28.

Почтовый адрес Уполномоченного органа: 664027, Иркутская область, г. Иркутск-27, ул. Ленина, д. 1А, а/я 5.

Контактные телефоны (факс) Уполномоченного органа: 8 (3952) 207-504, 208-576.

Региональный государственный экологический надзор за соблюдением требований положения о Заказнике, режима его особой охраны и использования осуществляется Уполномоченным органом в лице его должностных лиц, которые являются государственными инспекторами в области охраны окружающей среды.

Глава 2. ЦЕЛИ И ЗАДАЧИ ЗАКАЗНИКА

7. Целями Заказника являются:

1) сохранение на его территории уникальных и типичных природных комплексов и объектов, достопримечательных природных образований, объектов растительного и животного мира, их генетического фонда;

2) экологическое воспитание и оздоровление населения.

8. Задачами Заказника являются:

1) снижение уровня антропогенного воздействия и сохранение природных комплексов (природных ландшафтов);

2) сохранение, восстановление и воспроизводство объектов животного и растительного мира, в том числе среды их обитания (произрастания), путей миграции объектов животного мира и поддержание экологического баланса;

3) создание наиболее благоприятных условий для воспроизводства и естественного расселения на сопредельные территории объектов животного мира;

4) проведение биотехнических мероприятий с целью поддержания и увеличения численности объектов животного мира;

5) содействие в проведении научно-исследовательских работ в области биологии, без нарушения установленного режима особой охраны Заказника, разработке мероприятий по сохранению и естественному воспроизводству популяций редких и находящихся под угрозой исчезновения видов животных и растений;

6) осуществление государственного мониторинга окружающей среды.

Глава 3. КРАТКОЕ ОПИСАНИЕ ФИЗИКО-ГЕОГРАФИЧЕСКОЙ ХАРАКТЕРИСТИКИ ЗАКАЗНИКА

9. Заказник общей площадью 109647,92 га расположен в центральной части Казачинско-Ленского района Иркутской области.

Большая часть территории Заказника расположена на Лено-Ангарском плато в юго-западной части Предбайкальской впадины на левобережье реки Киренги, в бассейне реки Туколонь. Геоморфологическая территория Заказника представляет собой полого наклонную равнину, с волнистой поверхностью.

На продуктах разрушения осадочных пород в предгорьях и нижних частях склонов распространены в основном подзолистые и дерново-подзолистые почвы. Выше на склонах почвообразование происходит на элюводелювии известняков и доломитов, формируются дерново-карбонатные и дерново-подзолистые почвы горной тайги, а в подгольцовом поясе подзолистые и мерзлотно-таежные поверхностно ожелезненные почвы. Широкое распространение получили мерзлотно-болотные и мерзлотно-луговые почвы.

10. Климат в Заказнике резко континентальный. Лето непродолжительное и довольно жаркое. Средняя температура июля составляет +16,4°С - +17,3°С. Зима умеренно длинная, морозная и преимущественно безветренная. Средняя температура января колеблется от –22,9°С до –26,6°С, иногда морозы достигают –55°С. Амплитуда колебаний абсолютных температур воздуха составляет 89,5°С.

Осадков выпадает 300-400 мм. Зимой преобладают северные ветры, поэтому снег скапливается на южных склонах. Среднегодовое количество осадков по Казачинско-Ленскому району Иркутской области составляет 368 мм. Снеговой покров значительный и в отдельные годы его высота достигает 90 и более сантиметров.

11. Преобладающая часть растений принадлежит к бореальным видам. Основными эдификаторами являются сосна и лиственница, встречающиеся в самых различных условиях среды обитания. Им сопутствуют березы, осина. Ерниковые березы, ольха - кустарниковые виды, индифферентные к почвенно-эдафическим условиям, образуют однообразные и бедные во флористическом отношении сообщества.

Лесистость территории Заказника составляет 66 процентов, леса представлены средневозрастными и приспевающими насаждениями сосны, спелыми - ели и пихты, перстойными - кедра и лиственницы. Большая часть лесов выполняет почвозащитные и водоохранные функции.

Глава 4. КРАТКОЕ ОПИСАНИЕ СОЦИАЛЬНО-ЭКОНОМИЧЕСКОЙ ХАРАКТЕРИСТИКИ ЗАКАЗНИКА

12. Социально-экономическими ценностями, сохраняемыми на территории Заказника, являются биоразнообразие, ненарушенные ландшафты, редкие виды растений и животных, генетические ресурсы, гидроресурсы.

Заказник, как экологически благополучная, достаточно большая по площади территория, выполняет роль экологического стабилизатора в муниципальном образовании Иркутской области «Казачинско-Ленский район» и является частью экологического каркаса Иркутской области.

Традиционная для таежных районов хозяйственно-расселенческая структура с сельскохозяйственными и промысловыми функциями сформировалась в меридиональном направлении вдоль основной водной артерии муниципального образования Иркутской области «Казачинско-Ленский район» - реки Киренги. Доминирующее значение в хозяйственной и социальной жизни данного района имеют железная и автомобильная дороги. Поселения на территории Заказника отсутствуют.

По результатам геологической разведки недра муниципального образования Иркутской области «Казачинско-Ленский район» содержат значительные ресурсы полиметаллических и плавикошпатовых руд, самородной серы, бурого угля, берил-аквамарина, газообразных углеводородов и поделочных камней. Также на территории настоящего района имеются четыре месторождения естественных строительных материалов.

Муниципальное образование Иркутской области «Казачинско-Ленский район» богато лесными ресурсами, в которых преобладают хвойные породы деревьев, в связи с чем развита лесозаготовительная отрасль. По этой причине ландшафты района экологически уязвимы.

Вышеуказанный район расположен за пределами зоны сельскохозяйственного освоения.

Муниципальное образование Иркутской области «Казачинско-Ленский район» имеет большой потенциал для развития экологического туризма. На его территории расположено множество уникальных природных объектов, минеральных источников, месторождений лечебных грязей.

Заказник предоставляет возможность по объективному проведению органами местного самоуправления муниципального образования Иркутской области «Казачинско-Ленский район» активной экологической политики е, направленной на защиту природных комплексов и объектов Заказника, информированию местного населения о состоянии возобновляемых ресурсов, эколого-просветительской и образовательной природоохранной деятельности.

Вырубка лесных массивов в настоящее время является одним из главных факторов антропогенного воздействия на природные комплексы территорий районов.

13. В целом территория Заказника относится к категории экологически благополучных, сравнительно чистых пространств, поскольку хозяйственная деятельность на территории Заказника не осуществляется, что позволяет считать ее территорией особой экологической ответственности, при использовании которой главным приоритетом является сохранение экосистем в ненарушенном состоянии.

Сохранение экосистемы на территории Заказника благоприятным образом скажется на состоянии окружающей среды муниципального образования Иркутской области «Казачинско-Ленский район», сохранит генофонд и будет способствовать росту численности ценных в хозяйственном отношении видов растений и животных, в том числе и охотничьих.

Глава 5. РЕЖИМ ОСОБОЙ ОХРАНЫ И ИСПОЛЬЗОВАНИЯ ЗАКАЗНИКА

14. На территории Заказника запрещается деятельность, нарушающая естественное развитие природных процессов, препятствующая сохранению уникальных и типичных природных комплексов и природных объектов, достопримечательных природных образований, объектов растительного и животного мира, их генетического фонда, а также не связанная с возложенными на Заказник целями и задачами, в том числе:

1) подсочка лесных насаждений и заготовка живицы;

2) проведение всех видов рубок, за исключением:

проведения рубок при непосредственном тушении лесных пожаров на территории Заказника;

проведения рубок лицами, право пользования лесными участками которых возникло до образования Заказника;

проведение согласованных Уполномоченным органом рубок, проводимых в рамках санитарно-оздоровительных и воспроизводственных мероприятий, а также при принятии мер пожарной безопасности в лесах, расположенных на территории Заказника;

3) промышленный сбор и заготовка недревесных, пищевых лесных ресурсов и лекарственных растений;

4) сбор и заготовка гражданами недревесных, пищевых лесных ресурсов и лекарственных растений для собственных нужд;

5) мелиоративные работы по осушению болот, добыча торфа и мха;

6) осуществление любых видов сельскохозяйственных работ, в том числе содержание, выпас и прогон скота, за исключением проведения Уполномоченным органом биотехнических мероприятий;

7) осуществление действий, ведущих к беспокойству объектов животного мира;

8) осуществление любых видов охоты, за исключением охоты в целях регулирования численности охотничьих ресурсов, акклиматизации (реакклиматизации), переселения и гибридизации охотничьих ресурсов, содержания и разведения охотничьих ресурсов в полувольных условиях или искусственно созданной среде обитания и научно-исследовательской или образовательной деятельности;

9) нахождение на территории Заказника с орудиями охоты (добычи) и (или) продукцией охоты (добычи), собаками, ловчими птицами, за исключением случаев осуществления отлова или отстрела объектов животного мира в целях регулирования их численности, акклиматизации (реакклиматизация), переселения и гибридизации, содержания и разведения в полувольных условиях или искусственно созданной среде обитания и научно-исследовательской или образовательной деятельности;

10) выполнение работ, связанных с пользованием недр;

11) забор (изъятие) водных ресурсов из поверхностных водных объектов для хозяйственно-бытового водоснабжения, добыча подземных вод, используемых для целей технологического обеспечения водой объектов промышленности либо объектов сельскохозяйственного назначения;

12) деятельность, влекущая за собой нарушения почвенного покрова, его загрязнение, в том числе мойка механических транспортных средств;

13) деятельность, оказывающая влияние на гидрологический режим, в том числе любые гидромелиоративные и ирригационные работы;

14) осуществление любых видов рыболовства, за исключением рыболовства в научно-исследовательских, контрольных, учебных и культурно-просветительских целях, а также нахождение с орудиями и (или) продукцией добычи (вылова) водных биологических ресурсов, за исключением случаев осуществления

рыболовства в научно-исследовательских, контрольных, учебных и культурно-просветительских целях;

15) движение и стоянка механических транспортных средств вне дорог, за исключением механических транспортных средств, используемых при проведении мероприятий по соблюдению режима особой охраны и обеспечению функционирования Заказника, тушении и профилактике лесных пожаров на территории Заказника, предупреждении и ликвидации иных чрезвычайных ситуаций природного и техногенного характера.

Данное ограничение не распространяется на механические транспортные средства государственных органов, осуществляющих государственный контроль (надзор) в установленном законодательством Российской Федерации порядке;

16) сброс сточных и дренажных вод, мусора, отработанных нефтепродуктов и фекальных вод в водные объекты, расположенные в границах Заказника;

17) загрязнение территории Заказника радиоактивными веществами, сточными и дренажными водами, промышленными и бытовыми отходами, а также их размещение и захоронение на территории Заказника;

18) применение пестицидов и агрохимикатов, за исключением кормовых добавок, предназначенных для подкормки животных;

19) строительство автомобильных дорог, трубопроводов, линий электропередач и других линейных объектов, если это не связанно с проведением мероприятий по соблюдению режима особой охраны и обеспечению функционирования Заказника;

20) строительство промышленных, жилых и иных объектов, если это не связано с проведением мероприятий по соблюдению режима особой охраны и обеспечению функционирования Заказника;

21) размещение радиоэлектронных средств и (или) высокочастотных устройств;

22) полеты летательных аппаратов над территорией Заказника на высоте менее 300 метров, их посадка или высадка из них пассажиров на территории Заказника, за исключением случаев, связанных с проведением мероприятий по соблюдению режима особой охраны и обеспечению функционирования Заказника, тушением и профилактикой лесных пожаров, предупреждением и ликвидацией других чрезвычайных ситуаций природного и техногенного характера;

23) устройство привалов, бивуаков, туристических стоянок и лагерей, разведение костров, организация массовых спортивных и зрелищных мероприятий вне специально определенных и обозначенных информационными знаками мест, нанесение надписей и знаков на природных объектах;

24) сбор яиц, разорение гнезд, разрушение нор и других жилищ, убежищ и сооружений объектов животного мира;

25) повреждение, уничтожение, снос зданий, различных сооружений и иных объектов инфраструктуры Заказника, в том числе шлагбаумов, предупредительных, информационных и иных специальных знаков.

15. На территории Заказника действуют следующие ограничения на отдельные виды деятельности:

1) сбор зоологических, ботанических, минералогических, палеонтологических, коллекционных материалов осуществляется в научных, учебно-воспитательных и культурно-просветительских целях на основании научных и научно-технических программ и проектов, разработанных и утвержденных в соответствии с Федеральным законом от 23 августа 1996 года № 127-ФЗ «О науке и государственной научно-технической политике», а также на основании образовательных программ среднего профессионального и высшего образования, разработанных в соответствии с Федеральным законом от 29 декабря 2012 года № 273-ФЗ «Об образовании в Российской Федерации» в рамках научно-исследовательской деятельности Уполномоченного органа в области обеспечения функционирования Заказника;

2) отлов или отстрел объектов животного мира в целях регулирования их численности, акклиматизации (реакклиматизации), переселения и гибридизации, содержания и разведения в полувольных условиях или искусственно созданной среде обитания и научно-исследовательской или образовательной деятельности, осуществляется под контролем представителя Уполномоченного органа;

3) посещение Заказника в целях, не связанных с проведением мероприятий по соблюдению режима особой охраны и обеспечению функционирования Заказника, осуществляется с 1 января по 24 апреля, с 21 июня по 30 августа и с 1 ноября по 31 декабря;

4) движение и стоянка судов (плавательных средств) на водных объектах, расположенные в границах Заказника, не связанных с проведением мероприятий по соблюдению режима особой охраны и обеспечению функционирования Заказника, осуществляется с 1 января по 24 апреля, с 21 июня по 30 августа и с 1 ноября по 31 декабря.

Данное ограничение не распространяется на суда (плавательные средства) государственных органов, осуществляющих государственный контроль (надзор) в установленном законодательством Российской Федерации порядке.

Заместитель Председателя
Правительства Иркутской области В.И. Кондрашов

Приложение № 2.Постановление Иркутской области от 5 марта 2014 года
№ 107-пп «Об образовании государственного природного заказника «Лебединые озера (Окунайский)»

ПРАВИТЕЛЬСТВО ИРКУТСКОЙ ОБЛАСТИ

ПОСТАНОВЛЕНИЕ
от 5 марта 2014 года N 107-пп

ОБ ОБРАЗОВАНИИ ГОСУДАРСТВЕННОГО ПРИРОДНОГО ЗАКАЗНИКА "ЛЕБЕДИНЫЕ ОЗЕРА (ОКУНАЙСКИЙ)"

В соответствии с Федеральным законом от 14 марта 1995 года N 33-ФЗ "Об особо охраняемых природных территориях", Законом Иркутской области от 19 июня 2008 года N 27-оз "Об особо охраняемых природных территориях в Иркутской области", руководствуясь статьей 67 Устава Иркутской области, Правительство Иркутской области постановляет:

1. Образовать на территории муниципального образования Иркутской области "Казачинско-Ленский район" государственный природный заказник регионального значения с комплексным (ландшафтным) профилем "Лебединые озера (Окунайский)".

2. Утвердить положение о государственном природном заказнике регионального значения с комплексным (ландшафтным) профилем "Лебединые озера (Окунайский)" (прилагается).

3. Настоящее постановление вступает в силу через десять календарных дней после его официального опубликования.

Губернатор
Иркутской области
С.В.ЕРОЩЕНКО

ПОЛОЖЕНИЕ О ГОСУДАРСТВЕННОМ ПРИРОДНОМ ЗАКАЗНИКЕ РЕГИОНАЛЬНОГО ЗНАЧЕНИЯ С КОМПЛЕКСНЫМ (ЛАНДШАФТНЫМ) ПРОФИЛЕМ "ЛЕБЕДИНЫЕ ОЗЕРА (ОКУНАЙСКИЙ)"

Утверждено
постановлением
Правительства Иркутской области
от 5 марта 2013 года
N 107-пп

Глава 1. ОБЩИЕ ПОЛОЖЕНИЯ

1. Государственный природный заказник регионального значения с комплексным (ландшафтным) профилем "Лебединые озера (Окунайский)" (далее - Заказник) образован с целью сохранения и восстановления природных комплексов (природных ландшафтов).

2. Заказник расположен в границах кадастровых кварталов 38:07:030101, 38:07:030102, 38:07:030104, на землях лесного и водного фондов в установленных в соответствии с картографическим описанием, каталогом координат и картой границ (Приложение 1).

3. Территория, границы Заказника и ограничения природопользования на территории Заказника учитываются при разработке программ социально-экономического развития Иркутской области, схемы территориального планирования муниципального образования Иркутской области "Казачинско-Ленский район", схем землеустройства, лесохозяйственных регламентов лесничеств, проектов освоения лесов, схем развития и размещения особо охраняемых природных территорий, схем размещения, использования и охраны охотничьих угодий на территории Иркутской области.

4. Образование Заказника не влечет изъятия земельных участков, входящих в границы Заказника, у пользователей, владельцев и собственников.

5. Перечни земельных участков и водных объектов, расположенных в пределах территории Заказника и описания их границ приведены в Приложении 2.

6. Заказник образован без ограничения срока действия.

7. Заказник находится в ведении службы по охране и использованию животного мира

7. Заказник находится в ведении службы по охране и использованию животного мира Иркутской области (далее - Уполномоченный орган), юридический адрес: 664027, г. Иркутск, ул. Тимирязева, 28; почтовый адрес: 664027, г. Иркутск-27, а/я 5.

Глава 2. ФИЗИКО-ГЕОГРАФИЧЕСКАЯ ХАРАКТЕРИСТИКА ЗАКАЗНИКА

8. Заказник расположен на территории муниципального образования Иркутской области "Казачинско-Ленский район" и занимает общую площадь - 213096 га.

Вся территория Заказника разделяется на западную - долинную часть, приуроченную к Предбайкальской впадине с высотами в пределах 400 - 800 м, и восточную - горную, формируемую отрогами северной оконечности Байкальского хребта, отрогами южной оконечности хребта Акиткан и юго-западной оконечности хребта Унгдар с высотами, достигающими 2200 м.

Территория полностью относится к водосборному бассейну реки Окунайка, которая является правым притоком реки Киренга бассейна Лены.

Площадь водосборного бассейна Окунайки составляет 7,5 тыс. кв.км.

В территорию Заказника входит большая часть водосборного бассейна ее среднего и верхнего течения. Окунайка это типичная горная река с узкой долиной, быстрым течением, каменистым (иногда песчаным) дном. Основными притоками ее среднего течения являются впадающие справа реки Савкина и Озерная, а слева через протоку выше оз. Дальнее - река Хака.

Система так называемых Окунайских озер (их площадь колеблется от 1 до 10 га), расположенных в средней части долины реки Окунайки, включает самое крупное проточное озеро Дальнее, проточное озеро Ближнее, озеро Дургань, соединенное протокой с озером Дальним, а также находящиеся между ними малые озера Скретнинское, Круглое. Еще десяток озер системы Окунайских озер размерами до нескольких сотен метров названий не имеют.

Озеро Ближнее расположено в восточной равнинной части Заказника, площадь водоема 3,7 кв.км, водосборная площадь 148 кв.км. Озеро Ближнее не глубокое от 0,3 до 1,5 м, имеет илистое дно. Втекает в озеро и вытекает из него р. Озерная. Расстояние от р. Окунайка до озера Ближнее составляет 4 км.

Озеро Дальнее расположено в границах первой (западной) гряды гор Байкальского хребта. Площадь водоема 4,7 кв.км, водосборная площадь 775 кв.км. Оно образовано в горном провале русла р. Окунайка, речка втекает и вытекает из озера. К югу от озера Дальнее находятся озера Скретнинское (Сретенское) и Круглое общей площадью 44 га, а еще южнее оз. Дургань. Озерный комплекс является провальным, глубина озер колеблется от 0,5 до 1,5 м, а в южной части оз. Дальнее (ближе к горам) глубина достигает 12 м.

В целом водно-озерный и болотный комплекс Заказника составляет соответственно 3 и 7,4 тыс. га или суммарно более 5% от всей его площади.

Климат в Заказнике резко континентальный. Лето непродолжительное и довольно жаркое. Зима умеренно длинная, морозная и преимущественно безветренная. Осадков выпадает 300 - 400 мм, а в высокогорье 800 - 1000 мм. Зимой преобладают северные ветры и поэтому снег скапливается на южных склонах. Среднегодовое количество осадков по району составляет 368 мм. Снеговой покров значительный, и в отдельные годы его высота достигает 90 и более сантиметров. Он появляется в долине р. Киренги в октябре, а в горах на 2 - 3 недели раньше. С ноября по январь выпадает его основное количество. Многолетняя мерзлота распространена широко и местами достигает глубины 30 - 50 м. Однако в пойме Киренги и ее крупных притоков вечная мерзлота почти отсутствует, сказывается положительное влияние быстро текущих рек.

Наличие на юго-востоке озера Байкал не оказывает существенного влияния на смягчение климата ввиду того, что Предбайкальская впадина отгорожена от него высокими хребтами. По многолетним данным Казачинской метеостанции среднегодовая температура в районе равна - 3,7°С. Амплитуда колебаний абсолютных температур воздуха составляет 89,5°С.

Наиболее рано снег ложится в восточной части, в горных цепях Байкальского хребта и хребта Акиткан. Здесь снегопады интенсивные и за короткий промежуток времени его высота доходит до 3 метров. Снег держится в среднем 190 дней и сходит в конце апреля - начале мая. Наибольшее число солнечных дней наблюдается с марта по июль, а также в сентябре.

Территория Заказника отличается широким распространением элементов сибирской горной и равнинной тайги. Преобладающая часть растений принадлежит к бореальным видам. Основными эдификаторами являются сосна и лиственница, встречающиеся в самых различных условиях среды обитания. Им сопутствуют березы, осина. Ерниковые березы, ольха - кустарниковые виды, индифферентные к почвенно-эдафическим условиям, образуют однообразные и бедные во флористическом отношении сообщества.

Пойменные комплексы образованы темнохвойными породами деревьев - кедром, елью, пихтой с примесью сосны и лиственницы. В подгольцовой зоне Байкальского хребта и хребта

Акиткана древесные формы растительности сменяются зарослями кедрового стланика, которые в гольцовом поясе уступают сообществам горных тундр. Вокруг озер имеются кустарниково-лугово-болотные сообщества, которые в 2 - 3 раза по площади превышают водную поверхность озер.

Лесистость территории Заказника составляет 66%. Нелесные земли превышают 1/3 территории, из которых на долю каменистых россыпей (гольцы) приходится 86% в основном это северо-восточная часть Казачинского участкового лесничества и восточная Ульканского участкового лесничества. В этих территориях преобладают альпийские, субальпийские, подгольцовые и псевдоподгольцовые природные комплексы. Лесные темнохвойные природные комплексы в основном находятся по долинам водоемов.

Нижняя граница леса на севере района проходит на высоте 1200 м, на юге - на высоте 1700 - 1900 м. Выше распространены гольцы с островками субальпийских и альпийских лугов, и горными тундрами.

Глава 3. СОЦИАЛЬНО-ЭКОНОМИЧЕСКАЯ ХАРАКТЕРИСТИКА ЗАКАЗНИКА

9. Социально-экономическими ценностями, сохраняемыми на территории Заказника, являются биоразнообразие, ненарушенные ландшафты, редкие виды растений и животных, генетические ресурсы, гидроресурсы.

Заказник, как экологически благополучная, достаточно большая по площади территория, выполняет роль экологического стабилизатора в Казачинско-Ленском районе и является частью экологического каркаса Иркутской области.

Традиционная для таежных районов хозяйственно-расселенческая структура с сельскохозяйственными и промысловыми функциями сформировалась в меридиональном направлении вдоль основной водной артерии Казачинско-Ленского района - р. Киренги. Доминирующее значение в хозяйственной и социальной жизни района имеют железная и автомобильная дороги, на пересечении которых с рекой расположены крупнейшие населенные пункты - п. Магистральный и п. Улькан.

Несмотря на то, что с. Казачинское выполняет функции районного центра, данные поселки намного превосходят его по экономическому и демографическому потенциалам.

Казачинско-Ленский район расположен за пределами зоны сельскохозяйственного освоения. Ядро экономики района составляет лесозаготовка, лесопиление и деревопереработка, функционируют также предприятия строительного комплекса.

Заказник дает возможность объективному проведению органами местного самоуправления муниципальных образований Иркутской области активной экологической политики в районе, защищающих природные комплексы и объекты, информированию местного населения о состоянии возобновляемых ресурсов, эколого-просветительской и образовательной природоохранной деятельности.

Вырубка лесных массивов в настоящее время является одним из главных факторов антропогенного воздействия на природные комплексы территории района.

В целом территория Заказника относится к категории экологически благополучных, сравнительно чистых пространств, что позволяет считать ее территорией особой экологической ответственности, при использовании которой главным приоритетом является сохранение экосистем в ненарушенном состоянии.

Несомненно, сохранение уникальности экосистемы на территории Заказника благоприятным образом скажется на состоянии окружающей среды Казачинско-Ленского района, сохранит генофонд и будет способствовать росту численности ценных в хозяйственном отношении видов охотничьих животных.

Глава 4. ЗАДАЧИ ЗАКАЗНИКА

10. Заказник образован для выполнения следующих задач:

1) сохранение и восстановление объектов животного мира и среды их обитания, поддержание экологического баланса;

2) создание наиболее благоприятных условий для воспроизводства и естественного расселения на сопредельные территории объектов животного мира;

3) проведение комплекса биотехнических мероприятий с целью создания наиболее благоприятных условий для обитания и воспроизводства объектов животного мира;

4) снижение уровня антропогенного воздействия и сохранение естественных ландшафтов, не нарушенных антропогенным воздействием;

5) содействие в проведении научно-исследовательских работ в области биологии, без нарушения установленного режима особой охраны Заказника, разработке мероприятий по сохранению и естественному воспроизводству популяций редких и находящихся под угрозой исчезновения видов животных и растений;

6) осуществление государственного экологического мониторинга окружающей среды;

7) экологическое просвещение населения и развитие познавательного туризма.

Глава 5. РЕЖИМ ОСОБОЙ ОХРАНЫ И ИСПОЛЬЗОВАНИЯ ТЕРРИТОРИИ ЗАКАЗНИКА

11. На территории Заказника запрещается:

1) подсочка лесных насаждений и заготовка живицы;

2) проведение всех видов рубок, за исключением их проведения лицами, право пользования лесными участками которых возникло до образования Заказника, а также рубок, проводимых в рамках санитарно-оздоровительных мероприятий в установленных законом случаях;

3) промышленный сбор и заготовка недревесных, пищевых лесных ресурсов и лекарственных растений;

4) сбор и заготовка гражданами недревесных, пищевых лесных ресурсов и лекарственных растений для собственных нужд;

5) мелиоративные работы по осушению болот, добыча торфа и мха;

6) осуществление любых видов сельскохозяйственных работ (за исключением проведения биотехнических мероприятий, направленных на улучшение кормовых условий обитания объектов животного мира);

7) выпас домашнего скота;

8) промысловая, любительская и спортивная охота, охота в целях содержания и разведения охотничьих ресурсов в полувольных условиях и искусственно созданной среде обитания,

обеспечения ведения традиционного образа жизни и осуществления традиционной хозяйственной деятельности, нахождение на территории Заказника с орудиями добычи объектов животного мира, продукцией добычи, собаками, ловчими птицами за исключением случаев осуществления незапрещенных видов охот и отлова объектов животного мира в целях акклиматизации, переселения и регулирования численности;

9) проведение взрывных работ, разведка и добыча полезных ископаемых;

10) добыча для промышленных целей воды из поверхностных источников (водоемов, водотоков) или подземных водных горизонтов;

11) деятельность, влекущая за собой эрозию почвенного покрова;

12) деятельность, оказывающая влияние на гидрологический режим, в том числе любые гидромелиоративные и ирригационные работы;

13) промышленное, любительское и спортивное рыболовство, рыболовство в учебных и культурно-просветительских целях, в целях аквакультуры (рыбоводства), в целях обеспечения ведения традиционного образа жизни и осуществления традиционной хозяйственной деятельности коренных малочисленных народов Севера, Сибири и Дальнего Востока Российской Федерации, нахождение с орудиями добычи (вылова) водных биологических ресурсов, а также с продукцией рыболовства, за исключением случаев осуществления рыболовства в целях акклиматизации, в научно-исследовательских и контрольных целях;

14) сплав леса по рекам;

15) сброс сточных и дренажных вод в водные объекты, расположенные в границах Заказника;

16) загрязнение территории Заказника радиоактивными веществами, сточными и дренажными водами, промышленными и бытовыми отходами, а также их размещение и захоронение на территории Заказника;

17) применение пестицидов и агрохимикатов, за исключением их применения в целях осуществления биотехнических мероприятий;

18) строительство автомобильных дорог, трубопроводов, линий электропередач и других линейных объектов, если это не связано с охраной и обеспечением функционирования Заказника;

19) строительство промышленных и жилых объектов, если это не связано с обеспечением охраны и функционирования Заказника;

20) размещение источников высокочастотных излучений;

21) полеты над территорией Заказника на высоте менее 300 метров и посадка на территории Заказника воздушных судов, за исключением случаев, связанных с обеспечением охраны и функционирования Заказника, тушением и профилактикой лесных пожаров, предупреждением и ликвидацией других чрезвычайных ситуаций природного и техногенного характера;

22) устройство привалов, бивуаков, туристических стоянок и лагерей, разведение костров вне специально выделенных и обозначенных информационными знаками мест;

23) сбор яиц, разорение гнезд, разрушение нор и других жилищ, убежищ и сооружений животных;

24) повреждение или уничтожение строений и сооружений, предупредительных и информационных знаков связанных с обеспечением охраны и функционирования Заказника.

12. На территории Заказника действуют ограничения на отдельные виды деятельности:

1) сбор зоологических, ботанических, минералогических, палеонтологических, коллекционных материалов осуществляется в научных, учебно-воспитательных и культурно-просветительских целях на основании научных и научно-технических программ и проектов, разработанных и утвержденных в соответствии с Федеральным законом от 23 августа 1996 года N 127-ФЗ "О науке и государственной научно-технической политике", а также на основании образовательных программ среднего профессионального и высшего образования, разработанных в соответствии с Федеральным законом от 29 декабря 2012 года N 273-ФЗ "Об образовании в Российской Федерации" в рамках научно-исследовательской деятельности Уполномоченного органа в области обеспечения функционирования Заказника;

2) отлов объектов животного мира в целях реакклиматизации, акклиматизации и регулирования численности осуществляется при непосредственном участии Уполномоченного органа;

3) посещение Заказника в рекреационных целях и иных целях, не связанных с обеспечением его функционирования, осуществляется с 1 января по 24 апреля, с 21 июня по 30 августа и с 1 ноября по 31 декабря;

4) движение и стоянка на водоемах Заказника маломерных судов, не связанных с обеспечением его функционирования, осуществляется в сроки, предусмотренные подпунктом 3 пункта 12 настоящего Положения. Данное ограничение не распространяется на суда уполномоченных органов при осуществлении ими мероприятий по государственному контролю и надзору;

5) движение и стоянка механизированных транспортных средств вне дорог, за исключением движения и стоянки механизированных транспортных средств, используемых в процессе функционирования Заказника, а также иных случаев, предусмотренных законодательством.

13. Охрана Заказника осуществляется Уполномоченным органом.

Заместитель Губернатора
Иркутской области
Л.И.ЗАБРОДСКАЯ

Приложение № 3. Постановление Правительства Иркутской области от 25 октября 2017 года № 691-пп «О памятнике природы регионального значения «Источник реки Окунайка»

ПРАВИТЕЛЬСТВО ИРКУТСКОЙ ОБЛАСТИ

ПОСТАНОВЛЕНИЕ

25 октября 2017 года № 691-пп

Иркутск

О памятнике природы регионального значения «Источник реки Окунайка»

В соответствии со статьями 2, 26 Федерального закона от 14 марта 1995 года № 33-ФЗ «Об особо охраняемых природных территориях», статьей 6 Закона Иркутской области от 19 июня 2008 года № 27-оз «Об особо охраняемых природных территориях и иных особо охраняемых территориях в Иркутской области», решением Исполнительного комитета Иркутского областного Совета народных депутатов от 19 мая 1981 года № 264 «Об организации охраны памятников природы», руководствуясь частью 4 статьи 66, статьей 67 Устава Иркутской области, Правительство Иркутской области

П О С Т А Н О В Л Я Е Т:

1. Установить, что памятник природы областного значения «Источник реки Окунайка» является памятником природы регионального значения «Источник реки Окунайка».

2. Утвердить Положение о памятнике природы регионального значения «Источник реки Окунайка» (далее – Положение) (прилагается).

3. Утвердить описание границ, каталог координат памятника природы регионального значения «Источник реки Окунайка» (далее – описание) (прилагается).

4. Установить:

1) зону с особыми условиями использования территории в границах территории памятника природы регионального значения «Источник реки Окунайка» в соответствии с описанием;

2) режим зоны с особыми условиями использования территории в соответствии с режимом особой охраны и использования территории памятника природы регионального значения «Источник реки Окунайка» в соответствии с Положением.

5. Настоящее постановление подлежит официальному опубликованию в общественно-политической газете «Областная», а также на «Официальном интернет-портале правовой информации» (www.pravo.gov.ru).

6. Настоящее постановление вступает в силу через десять календарных дней после дня его официального опубликования.

Первый заместитель Губернатора
Иркутской области - Председатель
Правительства Иркутской области Р.Н. Болотов

УТВЕРЖДЕНО
постановлением Правительства
Иркутской области
от 25 октября 2017 года № 691-пп

ПОЛОЖЕНИЕ О ПАМЯТНИКЕ ПРИРОДЫ РЕГИОНАЛЬНОГО ЗНАЧЕНИЯ «ИСТОЧНИК РЕКИ ОКУНАЙКА»

Глава 1. ОБЩИЕ ПОЛОЖЕНИЯ

1. Решением Исполнительного комитета Иркутского областного Совета народных депутатов от 19 мая 1981 года № 264 «Об организации охраны памятников природы» объявлен памятник природы областного значения «Источник реки Окунайка».

В соответствии с Федеральным законом от 14 марта 1995 года № 33-ФЗ «Об особо охраняемых природных территориях» памятник природы областного значения «Источник реки Окунайка» является особо охраняемой природной территорией регионального значения - памятником природы регионального значения «Источник реки Окунайка» (далее – памятник природы).

2. Памятник природы представлен в виде треугольника тремя выходами источников (родниками 15, 16, 9), расположенными в 5,5 км от с. Новоселово, в устье реки Окунайки при впадении ее в реку Киренгу. Профиль памятника – гидрологический.

3. Памятник природы создан в целях сохранения уникального гидрологического объекта. Имеет ценность в природоохранном, научном и рекреационном отношении.

4. Памятник природы расположен на территории муниципального образования Иркутской области «Казачинско-Ленский район» в границах кадастровых кварталов 38:07:030101, 38:07:010104 и земельных участков 38:07:030101:1359, 38:07:000000:848, на землях лесного фонда Казачинско-Ленского лесничества, Ульканского участкового лесничества, «Ульканская дача».

5. Территория, границы памятника природы, режим его особой охраны и использования учитываются при разработке документов стратегического планирования Иркутской области, схемы территориального планирования муниципального образования Иркутской области «Казачинский-Ленский район», схем землеустройства, лесохозяйственных регламентов лесничеств, проектов освоения лесов.

6. Памятник природы образован без ограничения срока действия.

7. Памятник природы находится в ведении министерства природных ресурсов и экологии Иркутской области (далее – Уполномоченный орган), юридический адрес: 664027, Иркутская обл., г. Иркутск, ул. Ленина, д. 1А.

8. Обязательства по обеспечению режима особой охраны памятника природы возлагаются на собственника земельного участка, на котором находится памятник природы: Межрегиональное территориальное управление Федерального агентства по управлению государственным имуществом в Иркутской области, Республике Бурятия и Забайкальском крае.

9. Региональный государственный экологический надзор за соблюдением требований настоящего Положения осуществляется службой по охране природы и озера Байкал Иркутской области в лице его должностных лиц, которые являются государственными инспекторами в области охраны окружающей среды, юридический адрес: 664027, Иркутская обл., г. Иркутск, ул. Ленина, д. 1А.

Глава 2. ЦЕЛИ И ЗАДАЧИ ОБРАЗОВАНИЯ ПАМЯТНИКА ПРИРОДЫ

10. Целями образования памятника природы являются:

1) сохранение, изучение, восстановление уникального гидрологического объекта и природного комплекса, связанного с ним;

2) изучение и экологическое воспитание населения.

11. Задачами образования памятника природы являются:

1) снижение уровня антропогенного воздействия;

2) содействие в проведении научно-исследовательских работ в области гидрологии и биологии без нарушения установленного режима особой охраны памятника природы;

3) осуществление государственного мониторинга окружающей среды.

Глава 3. КРАТКОЕ ОПИСАНИЕ ФИЗИКО-ГЕОГРАФИЧЕСКОЙ ХАРАКТЕРИСТИКИ ПАМЯТНИКА ПРИРОДЫ

12. Памятник природы расположен на территории муниципального образования Иркутской области «Казачинско-Ленский район» и занимает общую площадь 2,17 га в соответствии со схемой расположения памятника природы согласно приложению к настоящему Положению.

Территория памятника природы относится к бассейну реки Киренги и располагается в устье реки Окунайки по ее левому берегу. Ширина устья реки Окунайки равна 90-100 м. По содержанию органики воды Окунайских источников классифицированы как лечебные, а в случае выявления радона в нормативных количествах эти воды приобретают еще большую бальнеологическую ценность

Рельеф района расположения памятника природы представляет собой в целом всхолмленную низкогорную равнину, интенсивно расчлененную речной сетью. Глубина речных долин не превышает 200-300 м. Долина реки Киренги в районе реки Окунайки имеет корытообразное сечение. Минеральные источники выходят на поверхность в виде трех концентрированных родников в устье реки Окунайки, в 150 - 450 м от устья.

13. В структурно-тектоническом отношении участок располагается в пределах сочленения Лено-Киренгской и Марковско-Ичерской складчатых

зон. В геологическом строении долины реки Киренги на участке Окунайка принимают участие кембрийские отложения, перекрытые образованиями четвертичного возраста. По условиям залегания это трещиновато-грунтовые воды, приуроченные к водно-ледниковым верхнечетвертичным отложениям и трещиноватой зоне карбонатных отложений литвинцевской свиты кембрия.

По данным геофизических исследований на участке установлено наличие тектонически ослабленной зоны северо-восточного направления с глубиной заложения более 100 м. К тектоническим нарушениям и приурочены родники. Мощность рыхлых отложений не превышает 25 м.

14. По геоботаническому районированию территория памятника природы относится к Верхне-Ленскому горно-таежному кедровому округу Лено-Ангарской горно-таежной провинции Среднесибирской таежной области. У первого выхода источника в прибрежной части реки Окунайки смешанный кустарниковый разнотравно-осоковый лес. Вокруг второго выхода источника - деревья ольхи волосистой (Alnus hirsuta (Spach) Turcz. ex Rupr), высотой 15-17 м. В окрестностях источника отмечена лилия саранка (Lilium pilosiusculum (Freyn) Miscz) – вид, не включенный в Красную книгу Иркутской области, но нуждающийся в особом внимании.

Глава 4. КРАТКОЕ ОПИСАНИЕ СОЦИАЛЬНО-ЭКОНОМИЧЕСКОЙ ХАРАКТЕРИСТИКИ ПАМЯТНИКА ПРИРОДЫ

15. Социально-экономическими ценностями, сохраняемыми на территории памятника природы, являются три родника с уникальной бальнеологической ценностью.

Уникальность проявления минеральных вод «Окунайка» заключается в качестве воды, состав которой аналогичен водам Трусковецкого месторождения. Бальнеологическое действие применяется при лечении заболеваний печени, почек, обмена веществ.

Кроме того, во всех пробах родников содержится радон, но бальнеологических концентраций не достигает, поэтому источник не может быть отнесен к санитарно-курортной местности.

16. Памятник природы имеет научное и рекреационное значение.

Источник используется местным населением как дикий курорт.

Глава 5. РЕЖИМ ОСОБОЙ ОХРАНЫ И ИСПОЛЬЗОВАНИЯ ТЕРРИТОРИИ ПАМЯТНИКА ПРИРОДЫ

17. На территории памятника природы запрещается любая деятельность, влекущая за собой нарушение сохранности памятника природы, в том числе:

1) изъятие и предоставление земельных участков под виды хозяйственной деятельности, не связанные с проведением мероприятий по соблюдению режима особой охраны и обеспечению функционирования памятника природы;

2) осуществление рекреационной деятельности (в том числе организация мест отдыха, разведение костров, обустройство экологических троп) за пределами специально предусмотренных для этого мест;

3) сбор коллекций объектов живой и неживой природы без специального разрешения;

4) захламление и загрязнение территории памятника природы, прилегающего к нему водного объекта (водотока, водоема);

5) проведение всех видов рубок, за исключением:

проведения рубок при непосредственном тушении лесных пожаров на территории памятника природы;

проведения согласованных Уполномоченным органом рубок, проводимых в рамках санитарно-оздоровительных и воспроизводственных мероприятий, а также при принятии мер пожарной безопасности в лесах, расположенных на территории памятника природы;

6) уничтожение и повреждение аншлагов, шлагбаумов, стендов, граничных столбов и других информационных знаков и указателей.

18. Памятник природы обозначается на местности предупредительными и информационными знаками (аншлагами) по периметру его границы с кратким изложением режима памятника природы и схемой его границ.

Заместитель Председателя
Правительства Иркутской области В.И. Кондрашов

Приложение
к Положению о памятнике природы регионального значения «Источник реки Окунайка»

СХЕМА РАСПОЛОЖЕНИЯ ПАМЯТНИКА ПРИРОДЫ РЕГИОНАЛЬНОГО ЗНАЧЕНИЯ «ИСТОЧНИК РЕКИ ОКУНАЙКА»



Масштаб 1:10000
(в 1 см 100 м)

Условные обозначения:

- граница памятника природы регионального значения «Источник реки Окунайка»
- c^3 - поворотная точка памятника природы регионального значения «Источник реки Окунайка»
- 38:07:010104 - номер кадастрового квартала
- граница кадастрового квартала
- границы земельных участков, сведения о которых содержатся в Едином государственном реестре недвижимости
- 38:07:000000:848 - кадастровый номер земельного участка

УТВЕРЖДЕНЫ
постановлением Правительства
Иркутской области
от 25 октября 2017 года № 691-пп

ОПИСАНИЕ ГРАНИЦ, КАТАЛОГ КООРДИНАТ ПАМЯТНИКА ПРИРОДЫ РЕГИОНАЛЬНОГО ЗНАЧЕНИЯ «ИСТОЧНИК РЕКИ ОКУНАЙКА»

Сведения об узловых и поворотных точках границы			Сведения об участках границы	
№ п/п	Номер точки на карте	Описание местоположения точки	Направление участка границы	Описание прохождения участка границы
1	2	3	4	5
1	1	Точка в юго-восточной части памятника природы, которая расположена на берегу реки Киренга в 180 м от устья реки Окунайка	Северо-западное	Граница проходит в северо-западном направлении на расстоянии 91.92м от точки 1 до точки 2
2	2	Точка в юго-восточной части памятника природы, в месте ее поворота на северо-запад	Северо-западное	Граница поворачивает на северо-запад на расстоянии 47.24м от точки 2 до точки 3
3	3	Точка в юго-восточной части памятника природы, в месте ее поворота на северо-запад	Северо-западное	Граница поворачивает на северо-запад на расстоянии 37.65м от точки 3 до точки 4
4	4	Точка в юго-восточной части памятника природы, в месте ее поворота на северо-восток	Северо-восточное	Граница поворачивает на северо-восток на расстоянии 17.26м от точки 4 до точки 5
5	5	Точка в западной части памятника природы, в месте ее поворота на северо-восток	Северо-восточное	Граница поворачивает на северо-восток на расстоянии 157.01м от точки 5 до точки 6
6	6	Точка в северной части памятника природы, в месте ее поворота на юго-восток	Юго-восточное	Граница поворачивает на юго-восток на расстоянии 31.59м от точки 6 до точки 7
7	7	Точка в северо-восточной части памятника природы, в месте ее поворота на юго-восток	Юго-восточное	Граница поворачивает на юго-восток на расстоянии 35.52м от точки 7 до точки 8
8	8	Точка в северо-восточной части памятника природы, в месте ее поворота на юго-восток	Юго-восточное	Граница поворачивает на юго-восток на расстоянии 130.32м от точки 8 до точки 9
9	9	Точка в юго-восточной части памятника природы, в месте ее поворота на юго-восток	Юго-восточное	Граница поворачивает на юго-восток на расстоянии 37.73м от точки 9 до точки 10
10	10	Точка в юго-восточной части памятника природы, в месте ее поворота на юго-запад	Юго-западное	Граница поворачивает на юго-запад на расстоянии 27.65м от точки 9 до точки 10

Общая площадь территории – 21 668 м^2,

Система координат – МСК 38 зона 5

№п/п	№ точки на карте	X	Y	Дирекционный угол	Расстояние (м)
1	2	3	4	5	6
1	1	810175.08	5164334.55		
				305° 40' 05.16"	91.92
2	2	810228.68	5164259.87		
				309° 54' 57.01"	47.24
3	3	810258.99	5164223.64		

				305° 25' 15.29"	37.65
4	4	810280.81	5164192.96		
				009° 52' 37.87"	17.26
5	5	810297.81	5164195.92		
				042° 19' 42.34"	157.01
6	6	810413.89	5164301.65		
				118° 39' 29.62"	31.59
7	7	810398.74	5164329.37		
				165° 32' 14.15"	35.52
8	8	810364.35	5164338.24		
				174° 37' 42.40"	130.32
9	9	810234.60	5164350.44		
				178° 18' 50.31"	37.73
10	10	810196.89	5164351.55		
				217° 56' 05.83"	27.65
11	1	810175.08	5164334.55		

Система координат – WGS84

№п/п	№ точки на карте	Широта	Долгота	Расстояние (м)
1	2	3	4	5
1	1	56°06'18,5"	107°39'23,6"	
				91.92
2	2	56°06'20,2"	107°39'19,2"	
				47.24
3	3	56°06'21,1"	107°39'17,1"	
				37.65
4	4	56°06'21,8"	107°39'15,3"	
				17.26
5	5	56°06'22,4"	107°39'15,5"	
				157.01
6	6	56°06'26,2"	107°39'21,4"	
				31.59
7	7	56°06'25,7"	107°39'23,1"	
				35.52
8	8	56°06'24,6"	107°39'23,6"	
				130.32
9	9	56°06'20,4"	107°39'24,5"	
				37.73
10	10	56°06'19,2"	107°39'24,6"	
				27.65
11	1	56°06'18,5"	107°39'23,6"	

Общая протяженность границы – 614 м.

Заместитель Председателя
Правительства Иркутской области В.И. Кондрашов

Приложение № 4. Постановление Правительства Иркутской области от 20 октября 2017 года № 687-пп «О памятнике природы регионального значения «Умбельский источник»

ПРАВИТЕЛЬСТВО ИРКУТСКОЙ ОБЛАСТИ

ПОСТАНОВЛЕНИЕ

20 октября 2017 года № 687-пп

Иркутск

О памятнике природы регионального значения «Умбельский источник»

В соответствии со статьями 2, 26 Федерального закона от 14 марта 1995 года № 33-ФЗ «Об особо охраняемых природных территориях», статьей 6 Закона Иркутской области от 19 июня 2008 года № 27-оз «Об особо охраняемых природных территориях и иных особо охраняемых территориях в Иркутской области», решением Исполнительного комитета Иркутского областного Совета народных депутатов от 19 мая 1981 года № 264 «Об организации охраны памятников природы», руководствуясь частью 4 статьи 66, статьей 67 Устава Иркутской области, Правительство Иркутской области

П О С Т А Н О В Л Я Е Т:

1. Установить, что памятник природы областного значения «Умбельский источник» является памятником природы регионального значения «Умбельский источник».

2. Утвердить Положение о памятнике природы регионального значения «Умбельский источник» (далее – Положение) (прилагается).

3. Утвердить описание границ, каталог координат памятника природы регионального значения «Умбельский источник» (далее – описание) (прилагается).

4. Установить:

1) зону с особыми условиями использования территории в границах территории памятника природы регионального значения «Умбельский источник» в соответствии с описанием;

2) режим зоны с особыми условиями использования территории в соответствии с режимом особой охраны и использования территории памятника природы регионального значения «Умбельский источник» в соответствии с Положением.

5. Настоящее постановление подлежит официальному опубликованию в общественно-политической газете «Областная», а также на «Официальном интернет-портале правовой информации» (www.pravo.gov.ru).

6. Настоящее постановление вступает в силу через десять календарных дней после дня его официального опубликования.

Первый заместитель Губернатора
Иркутской области – Председатель
Правительства Иркутской области Р.Н. Болотов

УТВЕРЖДЕНО
постановлением Правительства
Иркутской области
от 20 октября 2017 года № 687-пп

ПОЛОЖЕНИЕ О ПАМЯТНИКЕ ПРИРОДЫ РЕГИОНАЛЬНОГО ЗНАЧЕНИЯ «УМБЕЛЬСКИЙ ИСТОЧНИК»

Глава 1. ОБЩИЕ ПОЛОЖЕНИЯ

1. Решением Исполнительного комитета Иркутского областного Совета народных депутатов от 19 мая 1981 года № 264 «Об организации охраны памятников природы» объявлен памятник природы областного значения «Умбельский источник».

В соответствии с Федеральным законом от 14 марта 1995 года № 33-ФЗ «Об особо охраняемых природных территориях» памятник природы областного значения «Умбельский источник» является особо охраняемой природной территорией регионального значения – памятником природы регионального значения «Умбельский источник» (далее – памятник природы).

2. Памятник природы представляет собой пластовый (групповой) выход протяженностью 150 м, прослеживающийся на уступе первой надпойменной террасы правого берега реки Умбеллы. Профиль памятника – гидрологический.

3. Памятник природы создан в целях сохранения уникального гидрологического объекта и изучения связанного с ним уникального природного комплекса. Имеет ценность в природоохранном, научном и рекреационном отношении.

4. Памятник природы расположен на территории муниципального образования Иркутской области «Казачинско-Ленский район» в границах кадастрового квартала 38:07:030101 на землях лесного фонда, квартал № 120, 121 Ульканской дачи, Ульканского участкового лесничества, Казачинско-Ленского лесничества.

5. Территория, границы памятника природы, режим его особой охраны и использования учитываются при разработке документов стратегического планирования Иркутской области, схемы территориального планирования муниципального образования Иркутской области «Казачинско-Ленский район», схем землеустройства, лесохозяйственных регламентов лесничеств, проектов освоения лесов.

6. Памятник природы образован без ограничения срока действия.

7. Памятник природы находится в ведении министерства природных ресурсов и экологии Иркутской области (далее – Уполномоченный орган), юридический адрес: 664027, Иркутская обл., г. Иркутск, ул. Ленина, д. 1А.

8. Обязательства по обеспечению режима особой охраны памятника природы возлагаются на собственника земельного участка, на котором находится памятник природы: Межрегиональное территориальное управление Федерального агентства по управлению государственным имуществом в Иркутской области, Республике Бурятия и Забайкальском крае.

9. Региональный государственный экологический надзор за соблюдением требований настоящего Положения осуществляется службой по охране природы и озера Байкал Иркутской области в лице его должностных лиц, которые являются государственными инспекторами в области охраны окружающей среды, юридический адрес: 664027, Иркутская обл., г. Иркутск, ул. Ленина, д. 1А.

Глава 2. ЦЕЛИ И ЗАДАЧИ ОБРАЗОВАНИЯ ПАМЯТНИКА ПРИРОДЫ

10. Целями образования памятника природы являются:

1) сохранение, изучение, восстановление уникального гидрологического объекта и природного комплекса, связанного с ним;

2) изучение памятника природы и экологическое воспитание населения.

11. Задачами образования памятника природы являются:

1) снижение уровня антропогенного воздействия;

2) содействие в проведении научно-исследовательских работ в области гидрологии и биологии без нарушения установленного режима особой охраны памятника природы;

3) осуществление государственного мониторинга окружающей среды.

Глава 3. КРАТКОЕ ОПИСАНИЕ ФИЗИКО-ГЕОГРАФИЧЕСКОЙ ХАРАКТЕРИСТИКИ ПАМЯТНИКА ПРИРОДЫ

12. Памятник природы расположен на территории муниципального образования Иркутской области «Казачинско-Ленский район» и занимает общую площадь 1,26 га в соответствии со схемой расположения памятника природы согласно приложению к настоящему Положению.

Источник расположен на пологом склоне плоских междуречий у подножья одной из антиклинальных структур, сложенной нижнекембрийскими породами на правом берегу реки Умбеллы, правого притока реки Улькан, в 22 км восточнее деревни Юхта и станции Улькан. Для этой территории можно выделить обнажающиеся нижнекембрийские образования состоящих из алевролитов, песчаников, переслаивающихся с мергелями и известняками. Карбонатная толщина нижнего кембрия на этой территории отличается массивностью и брекчевидным составом.

13. Почвы – подзолистые, торфянисто-перегнойные и дерново-подзолистые округа высоких плато южной тайги подпровинции почв высоких и средних плато провинции подзолистых, дерновых лесных, дерново-карбонатных и серых лесных почв иркутского амфитеатра.

По ботанико-географическому районированию Байкальской Сибири территория памятника природы принадлежат к Евразиатской хвойнолесной области, Евро-Сибирской подобласти темнохвойных лесов, Среднесибирской провинции, Верхоленско-Киренгскому округу.

14. По геоботаническому районированию территория памятника природы относится к Верхне-Ленскому горно-таежному кедровому округу Лено-Ангарской горно-таежной провинции Среднесибирской таежной области.

На территории памятника природы распространены различные варианты кедрово-еловых лесов. Так, в непосредственной близости к источнику (близ сруба) кедрово-еловый местами вейниково-разнотравный лес, далее вдоль водотока кустарниковый вейниково-разнотравный лес. Почвенный покров представлен подзолистыми, торфянисто-перегнойными и дерново-подзолистыми почвами высоких плато южной тайги.

Глава 4. КРАТКОЕ ОПИСАНИЕ СОЦИАЛЬНО-ЭКОНОМИЧЕСКОЙ ХАРАКТЕРИСТИКИ ПАМЯТНИКА ПРИРОДЫ

15. Социально-экономическая ценность памятника природы заключается в лечебно-оздоровительных свойствах воды источника. По бальнеологическим свойствам относится к радоновым водам «простого» состава и является аналогом воде Липовского типа: по содержанию радона – очень слабо радоновыми (до 0,12 г/л), по санитарно-химическому составу: гидрокарбонатная кальциево-магниевая. Источник не является санитарно-курортной местностью и имеет статус дикого курорта.

16. Памятник природы имеет научное, рекреационное, оздоровительное значение.

Глава 5. РЕЖИМ ОСОБОЙ ОХРАНЫ И ИСПОЛЬЗОВАНИЯ ТЕРРИТОРИИ ПАМЯТНИКА ПРИРОДЫ

17. На территории памятника природы запрещается любая деятельность, влекущая за собой нарушение сохранности памятника природы, в том числе:

1) изъятие и предоставление земельных участков под виды хозяйственной деятельности, не связанные с проведением мероприятий по соблюдению режима особой охраны и обеспечению функционирования памятника природы;

2) осуществление рекреационной деятельности (в том числе организация мест отдыха, разведение костров, обустройство экологических троп) за пределами специально предусмотренных для этого мест;

3) сбор коллекций объектов живой и неживой природы без специального разрешения;

4) захламление и загрязнение территории, источника, прилегающего водотока (водоема);

5) стоянка автотранспорта в неустановленных местах;

6) проведение всех видов рубок, за исключением:

проведения рубок при непосредственном тушении лесных пожаров на территории памятника природы;

проведения согласованных Уполномоченным органом рубок, проводимых в рамках санитарно-оздоровительных и воспроизводственных мероприятий, а также при принятии мер пожарной безопасности в лесах, расположенных на территории памятника природы;

7) уничтожение и повреждение аншлагов, шлагбаумов, стендов, граничных столбов и других информационных знаков, и указателей.

18. Памятник природы обозначается на местности предупредительными и информационными знаками (аншлагами) по периметру его границы с кратким изложением режима памятника природы и схемой его границ.

Заместитель Председателя
Правительства Иркутской области В.И. Кондрашов

Приложение
к Положению о памятнике природы регионального значения «Умбельский источник

СХЕМА РАСПОЛОЖЕНИЯ ПАМЯТНИКА ПРИРОДЫ РЕГИОНАЛЬНОГО ЗНАЧЕНИЯ «УМБЕЛЬСКИЙ ИСТОЧНИК»



Масштаб 1:10000
(в 1 см 100 м)

Условные обозначения:

- граница памятника природы регионального значения «Умбельский источник»

c^3 - поворотная точка памятника природы

38:07:030101 - номер кадастрового квартала

- граница кадастрового квартала

- граница охранной зоны памятника природы

УТВЕРЖДЕНЫ
постановлением Правительства
Иркутской области
от 20 октября 2017 года № 687-пп

ОПИСАНИЕ ГРАНИЦ, КАТАЛОГ КООРДИНАТ ПАМЯТНИКА ПРИРОДЫ РЕГИОНАЛЬНОГО ЗНАЧЕНИЯ «УМБЕЛЬСКИЙ ИСТОЧНИК»

Сведения об узловых и поворотных точках границы			Сведения об участках границы	
№ п/п	Номер точки на карте	Описание местоположения точки	Направление участка границы	Описание прохождения участка границы
1	2	3	4	5
1	1	Точка в северо-западной части памятника природы, которая расположена в 1080 м от р. Умбелла	Северо-восточное	Граница проходит в северо-восточном направлении на расстоянии 35.05м от точки 1 до точки 2
2	2	Точка в северо-западной части памятника природы, в месте ее поворота на северо-восток	Северо-восточное	Граница поворачивает на северо-восток на расстоянии 38.86м от точки 2 до точки 3
3	3	Точка в северной части памятника природы, в месте ее поворота на юго-восток	Юго-восточное	Граница поворачивает на юго-восток на расстоянии 43.73м от точки 3 до точки 4
4	4	Точка в северо-восточной части памятника природы, в месте ее поворота на юго-восток	Юго-восточное	Граница поворачивает на юго-восток на расстоянии 33.23м от точки 4 до точки 5
5	5	Точка в северо-восточной части памятника природы, в месте ее поворота на юго-восток	Юго-восточное	Граница поворачивает на юго-восток на расстоянии 23.41м от точки 5 до точки 6
6	6	Точка в восточной части памятника природы, в месте ее поворота на юго-запад	Юго-западное	Граница поворачивает на юго-запад на расстоянии 32.00м от точки 6 до точки 7
7	7	Точка в юго-восточной части памятника природы, в месте ее поворота на юго-запад	Юго-западное	Граница поворачивает на юго-запад на расстоянии 31.94м от точки 7 до точки 8
8	8	Точка в юго-восточной части памятника природы, в месте ее поворота на юго-запад	Юго-западное	Граница поворачивает на юго-запад на расстоянии 43.31м от точки 8 до точки 9
9	9	Точка в южной части памятника природы, в месте ее поворота на северо-запад	Северо-западное	Граница поворачивает на северо-запад на расстоянии 46.14м от точки 9 до точки 10
10	10	Точка в юго-западной части памятника природы, в месте ее поворота на северо-запад	Северо-западное	Граница поворачивает на северо-запад на расстоянии 40.36м от точки 10 до точки 11
11	11	Точка в западной части памятника природы, в месте ее поворота на северо-запад	Северо-западное	Граница поворачивает на северо-запад на расстоянии 40.99м от точки 11 до точки 1

Система координат – МСК 38

№п/п	№ точки на карте	X	Y	Дирекционный угол	Расстояние (м)
1	2	3	4	5	6
1	1	786971.39	5193129.69		
				037° 42' 36.41"	35.05
2	2	786999.12	5193151.13		
				078° 28' 54.80"	38.86
3	3	787006.88	5193189.21		
				112° 52' 36.74"	43.73
4	4	786989.88	5193229.50		
				117° 08' 07.88"	33.23
5	5	786974.72	5193259.08		
				158° 42' 27.62"	23.41
6	6	786952.91	5193267.58		
				186° 37' 15.37"	32.00
7	7	786921.12	5193263.89		
				222° 11' 42.88"	31.94
8	8	786897.46	5193242.44		
				248° 27' 49.97"	43.31
9	9	786881.56	5193202.15		
				291° 37' 59.07"	46.14
10	10	786898.57	5193159.26		
				322° 49' 24.54"	40.36
11	11	786930.73	5193134.87		
				352° 44' 23.09"	40.99
12	1	786971.39	5193129.69		

Общая площадь территории – 12 582 м^2,
Общая протяженность границы – 409 м.

Система координат – WGS84

№п/п	№ точки на карте	Широта	Долгота	Расстояние (м)
1	2	3	4	5
1	1	55°54'03.8"	108°07'27.0"	
				35.05
2	2	55°54'04.7"	108°07'28.2"	
				38.86
3	3	55°54'05.0"	108°07'30.4"	
				43.73
4	4	55°54'04.5"	108°07'32.7"	
				33.23
5	5	55°54'04.0"	108°07'34.4"	
				23.41
6	6	55°54'03.3"	108°07'34.9"	
				32.00
7	7	55°54'02.2"	108°07'34.8"	
				31.94
8	8	55°54'01.5"	108°07'33.5"	
				43.31
9	9	55°54'00.9"	108°07'31.2"	
				46.14
10	10	55°54'01.5"	108°07'28.8"	
				40.36
11	11	55°54'02.5"	108°07'27.3"	
				40.99
12	1	55°54'03.8"	108°07'27.0"	

Общая площадь территории – 12 582 м^2,
Общая протяженность границы – 409 м.

Заместитель Председателя
Правительства Иркутской области В.И. Кондрашов

Приложение № 5. Постановление Правительства Иркутской области от 20 октября 2017 года № 685-пп «О памятнике природы регионального значения «Родники ключи»

ПРАВИТЕЛЬСТВО ИРКУТСКОЙ ОБЛАСТИ

ПОСТАНОВЛЕНИЕ

20 октября 2017 года № 685-пп

Иркутск

О памятнике природы регионального значения «Родники ключи»

В соответствии со статьями 2, 26 Федерального закона от 14 марта 1995 года № 33-ФЗ «Об особо охраняемых природных территориях», статьей 6 Закона Иркутской области от 19 июня 2008 года № 27-оз «Об особо охраняемых природных территориях и иных особо охраняемых территориях в Иркутской области», решением Исполнительного комитета Иркутского областного Совета народных депутатов от 19 мая 1981 года № 264 «Об организации охраны памятников природы», руководствуясь частью 4 статьи 66, статьей 67 Устава Иркутской области, Правительство Иркутской области

П О С Т А Н О В Л Я Е Т:

1. Установить, что памятник природы областного значения «Родники ключи» является памятником природы регионального значения «Родники ключи».

2. Утвердить Положение о памятнике природы регионального значения «Родники ключи» (далее – Положение) (прилагается).

3. Утвердить описание границ, каталог координат памятника природы регионального значения «Родники ключи» (далее – описание) (прилагается).

4. Установить:

1) зону с особыми условиями использования территории в границах территории памятника природы регионального значения «Родники ключи» в соответствии с описанием;

2) режим зоны с особыми условиями использования территории в соответствии с режимом особой охраны и использования территории памятника природы регионального значения «Родники ключи» в соответствии с Положением.

5. Настоящее постановление подлежит официальному опубликованию в общественно-политической газете «Областная», а также на «Официальном интернет-портале правовой информации» (www.pravo.gov.ru).

6. Настоящее постановление вступает в силу через десять календарных дней после дня его официального опубликования.

Первый заместитель Губернатора
Иркутской области - Председатель
Правительства Иркутской области Р.Н. Болотов

УТВЕРЖДЕНО
постановлением Правительства
Иркутской области
от 20 октября 2017 года № 685-пп

ПОЛОЖЕНИЕ О ПАМЯТНИКЕ ПРИРОДЫ РЕГИОНАЛЬНОГО ЗНАЧЕНИЯ «РОДНИКИ КЛЮЧИ»

Глава 1. ОБЩИЕ ПОЛОЖЕНИЯ

1. Решением Исполнительного комитета Иркутского областного Совета народных депутатов от 19 мая 1981 года № 264 «Об организации охраны памятников природы» объявлен памятник природы областного значения «Родники ключи».

В соответствии с Федеральным законом от 14 марта 1995 года № 33-ФЗ «Об особо охраняемых природных территориях» памятник природы областного значения «Родники ключи» является особо охраняемой природной территорией регионального значения – памятником природы регионального значения «Родники ключи» (далее – памятник природы).

2. Памятник природы представляет собой ручьи, стекающие по крутому правому склону реки Киренги. Профиль памятника – гидрологический.

3. Памятник природы создан в целях сохранения уникального гидрологического объекта и изучения связанного с ним уникального природного комплекса. Имеет ценность в природоохранном, научном и рекреационном отношении.

4. Памятник природы расположен на территории муниципального образования Иркутской области «Казачинско-Ленский район» в границах кадастрового квартала 38:07:010104, земельный участок: 38:07:010104:183, на землях лесного фонда, кварталы №№ 100ч – 102ч, Казачинско-Ленской дачи, Казачинского участкового лесничества, Казачинско-Ленского лесничества, на землях населенных пунктов муниципального образования Казачинско-Ленского района и Ключевского муниципального образования, деревни Ключи.

5. Территория, границы памятника природы, режим его особой охраны и использования учитываются при разработке документов стратегического планирования Иркутской области, схемы территориального планирования муниципального образования Иркутской области «Казачинско-Ленский район», схем землеустройства, лесохозяйственных регламентов лесничеств, проектов освоения лесов.

6. Памятник природы образован без ограничения срока действия.

7. Памятник природы находится в ведении министерства природных ресурсов и экологии Иркутской области (далее – Уполномоченный орган), юридический адрес: 664027, Иркутская обл., г. Иркутск, ул. Ленина, д. 1А.

8. Обязательства по обеспечению режима особой охраны памятника природы возлагаются на собственника земельного участка, на котором находится памятник природы: администрацию муниципального образования Иркутской области «Казачинско-Ленский район», Межрегиональное территориальное управление Федерального агентства по управлению государственным имуществом в Иркутской области, Республике Бурятия и Забайкальском крае.

9. Региональный государственный экологический надзор за соблюдением требований настоящего Положения осуществляется службой по охране природы и озера Байкал Иркутской области в лице его должностных лиц, которые являются государственными инспекторами в области охраны окружающей среды, юридический адрес: 664027, Иркутская обл., г. Иркутск, ул. Ленина, д. 1А.

Глава 2. ЦЕЛИ И ЗАДАЧИ ОБРАЗОВАНИЯ ПАМЯТНИКА ПРИРОДЫ

10. Целями образования памятника природы являются:

1) сохранение, изучение, восстановление уникального гидрологического объекта и природного комплекса, связанного с ним;

2) изучение памятника природы и экологическое воспитание населения.

11. Задачами образования памятника природы являются:

1) снижение уровня антропогенного воздействия;

2) содействие в проведении научно-исследовательских работ в области гидрологии и биологии без нарушения установленного режима особой охраны памятника природы;

3) осуществление государственного мониторинга окружающей среды.

Глава 3. КРАТКОЕ ОПИСАНИЕ ФИЗИКО-ГЕОГРАФИЧЕСКОЙ ХАРАКТЕРИСТИКИ ПАМЯТНИКА ПРИРОДЫ

12. Памятник природы расположен на территории муниципального образования Иркутской области «Казачинско-Ленский район» и занимает общую площадь 0,86 га в соответствии со схемой расположения памятника природы согласно приложению к настоящему Положению.

Родники располагаются на Киренго-Ульканском синклинории средней части северной окраины Предбайкальской впадины. В геологическом строении долины реки Киренги на участке Окунайка принимают участие кембрийские отложения, перекрытые образованиями четвертичного возраста.

13. Состав вод родника сходен с известными рассолами курорта «Усолье-Сибирское». Такие же воды в виде нескольких источников имеются в долине реки Киренги. Наиболее перспективными из них считаются Ключевские родники. Хлоридно-натриевая минеральная вода с запахом сероводорода протекает ручьями по крутому правому склону реки Киренги. Такая же вода имеется и на другом берегу.

По геоботаническому районированию территория памятника относится к Верхне-Ленскому горно-таежному кедровому округу Лено-Ангарской горно-таежной провинции Среднесибирской таежной области.

14. В ближайших окрестностях памятника в пойме реки Киренги в массе, образуя заросли с проективным покрытием до 100 %, произрастает тростник южный – Phragmites australis (Cav.) Trin. ex Steud., ему сопутствуют млечник приморский – Glaux maritima L., осот полевой – Sonchus arvensis L., лапчатка гусиная – Potentilla anserina L., ситник – Juncus sp.

В кустарниковом ярусе – шиповник иглистый – Rosa acicularis Lindley, душекия кустарниковая – Duschekia fruticosa (Rupr.) Pouzar, ива – Salix sp., рябина сибирская – Sorbus sibirica Hedl., таволга средняя – Spiraea media Franz Schmidt.

В травяно-кустарничковом ярусе – багульник болотный – Ledum palustre L., брусника – Vaccinium vitis-idea (L.) Aurorin, тофильдия поникающая – Tofieldia cernua Smith, кошачья лапка двудомная – Antennaria dioica (L.) Gaertn., хризантема Завадского – Chrysanthemum zawadskii Herbich, голокучник – Gymnocarpium sp., василистник малый – Thalictrum minus L., горошек мышиный – Vicia cracca L., белозор болотный – Parnassia palustris L., сныть горная – Aegopodium alpestre Ledeb., подмаренник северный – Galium boreale L., овсяннца овечья – Festuca ovina L. s.str., ястребинка Ганешина – Hieracium ganeschinii Zahn, подорожник большой – Plantago major L., соссюрея спорная – Saussurea controversa DC., зигаденус сибирский – Zigadenus sibiricus (L.) A. Gray, прострел многонадрезный – Pulsatilla multifida (Pritz.) Juz., люпинник пятилистный – Lupiunaster pentaphyllus Moench, майник двулистный – Maianthemum bifolium (L.) F.W.Schmidt, седмичник европейский - Trientalis europaea L., чина низкая – Lathyrus humilis (Ser.) Sprengel, белозор болотный – Parnassia palustris L.

На скалах близ второго выхода источника в древостое появляется лиственница, схожий набор видов, однако, встречаются и те, что в лесу не отмечены, дифазиаструм уплощенный – Diphasiastrum complanatum (L.) Holub , юнгия тонколистная – Youngia tenuifolia (Willd.) Babc. et Stebbins, хризантема Завадского – Chrysanthemum zawadskii Herbich, астра альпийская – Aster alpinus L., княжик красивый – Atragene speciosa Weinm.

Глава 4. КРАТКОЕ ОПИСАНИЕ СОЦИАЛЬНО-ЭКОНОМИЧЕСКОЙ ХАРАКТЕРИСТИКИ ПАМЯТНИКА ПРИРОДЫ

15. Социально-экономическая ценность памятника природы заключается в лечебно-оздоровительных свойствах воды источника. Бальнеологический состав приближен к Усольскому типу: по санитарно-химическим показателям: минерализация от 3-5 до 80 г/л. и наличие сероводорода, по микробиологическим показателям: наличие трохаммины бамовской Trochamminna bami Okuneva et Tachteew, эндемичного для минеральных источников Иркутской области организма, относящегося к отряду Дыроносов Foraminifera семейству Trochamminidae.

Местные жители используют в лечебно-оздоровительных целях воду источника и грязи, набранные близ выхода. Их силами выполнено благоустройство и оборудование территории источника.

16. Памятник природы имеет научное, рекреационное, оздоровительное значение.

Глава 5. РЕЖИМ ОСОБОЙ ОХРАНЫ И ИСПОЛЬЗОВАНИЯ ТЕРРИТОРИИ ПАМЯТНИКА ПРИРОДЫ

17. На территории памятника природы запрещается любая деятельность, влекущая за собой нарушение сохранности памятника природы, в том числе:

1) изъятие и предоставление земельных участков под виды хозяйственной деятельности, не связанные с проведением мероприятий по соблюдению режима особой охраны и обеспечению функционирования памятника природы;

2) осуществление рекреационной деятельности (в том числе организация мест отдыха, разведение костров, обустройство экологических троп) за пределами специально предусмотренных для этого мест;

3) сбор коллекций объектов живой и неживой природы без специального разрешения;

4) захламление и загрязнение территории, источника, прилегающего водотока (водоема);

5) проведение любых гидромелиоративных работ без согласования с Уполномоченным органом;

6) стоянка автотранспорта в неустановленных местах;

7) охота и охотхозяйственные мероприятия;

8) проведение всех видов рубок, за исключением:

проведения рубок при непосредственном тушении лесных пожаров на территории памятника природы;

проведения согласованных Уполномоченным органом рубок, проводимых в рамках санитарно-оздоровительных и воспроизводственных мероприятий, а также при принятии мер пожарной безопасности в лесах, расположенных на территории памятника природы;

9) уничтожение и повреждение аншлагов, шлагбаумов, стендов, граничных столбов и других информационных знаков, и указателей.

18. Памятник природы обозначается на местности предупредительными и информационными знаками (аншлагами) по периметру его границы с кратким изложением режима памятника природы и схемой его границ.

Заместитель Председателя
Правительства Иркутской области В.И. Кондрашов

Приложение
к Положению о памятнике природы регионального значения «Родники ключи»

СХЕМА РАСПОЛОЖЕНИЯ ПАМЯТНИКА ПРИРОДЫ РЕГИОНАЛЬНОГО ЗНАЧЕНИЯ «РОДНИКИ «КЛЮЧИ»

Масштаб 1:10000
(в 1 см 100 м)

Условные обозначения:

- граница памятника природы регионального значения «Родники ключи»
- c^3 - поворотная точка памятника природы регионального значения «Родники ключи»
- 38:07:010320 - номер кадастрового квартала
- граница кадастрового квартала
- граница земельного участка поставленого на кадастровый учет
- граница охранной зоны памятника природы
- граница категории земель
- 38:07:010104:183 - кадастровый номер земельного участка

УТВЕРЖДЕНЫ
Постановлением Правительства
Иркутской области
от 20 октября 2017 года № 685-пп

ОПИСАНИЕ ГРАНИЦ, КАТАЛОГ КООРДИНАТ ПАМЯТНИКА ПРИРОДЫ РЕГИОНАЛЬНОГО ЗНАЧЕНИЯ «РОДНИКИ КЛЮЧИ»

Сведения об узловых и поворотных точках границы			Сведения об участках границы	
№ п/п	Номер точки на карте	Описание местоположения точки	Направление участка границы	Описание прохождения участка границы
1	2	3	4	5
1	1	Точка в западной части памятника природы, которая расположена в 1304 м от р. Киренга	Северное	Граница проходит в северном направлении на расстоянии 28.10м от точки 1 до точки 2
2	2	Точка в северо-западной части памятника природы, в месте ее поворота на северо-восток	Северо-восточное	Граница поворачивает на северо-восток на расстоянии 42.62м от точки 2 до точки 3
3	3	Точка в северо-западной части памятника природы, в месте ее поворота на восток	Восточное	Граница поворачивает на восток на расстоянии 50.68м от точки 3 до точки 4
4	4	Точка в северо-восточной части памятника природы, в месте ее поворота на юго-восток	Юго-восточное	Граница поворачивает на юго-восток на расстоянии 37.20м от точки 4 до точки 5
5	5	Точка в северо-восточной части памятника природы, в месте ее поворота на юг	Южное	Граница поворачивает на юг на расстоянии 37.05м от точки 5 до точки 6
6	6	Точка в юго-восточной части памятника природы, в месте ее поворота на юго-запад	Юго-западное	Граница поворачивает на юго-запад на расстоянии 34.09м от точки 6 до точки 7
7	7	Точка в юго-восточной части памятника природы, в месте ее поворота на юго-запад	Юго-западное	Граница поворачивает на юго-запад на расстоянии 34.72м от точки 7 до точки 8
8	8	Точка в южной части памятника природы, в месте ее поворота на северо-запад	Северо-западное	Граница поворачивает на северо-запад на расстоянии 42.57м от точки 8 до точки 9
9	9	Точка в юго-западной части памятника природы, в месте ее поворота на северо-запад	Северо-западное	Граница поворачивает на северо-восток на расстоянии 29.96м от точки 9 до точки 1

Система координат – МСК 38 зона 5

№п/п	№ точки на карте	X	Y	Дирекционный угол	Расстояние (м)
1	2	3	4	5	6
1	1	821116.11	5154965.55		
				359° 14' 44.21"	28.10
2	2	821144.21	5154965.18		
				043° 14' 28.55"	42.62
3	3	821175.26	5154994.38		
				087° 54' 29.49"	50.68
4	4	821177.11	5155045.03		
				142° 40' 49.07"	37.20
5	5	821147.53	5155067.58		
				175° 59' 29.43"	37.05
6	6	821110.57	5155070.17		
				216° 36' 51.84"	34.09
7	7	821083.21	5155049.84		
				251° 22' 19.06"	34.72
8	8	821072.12	5155016.94		
				292° 59' 36.95"	42.57
9	9	821088.75	5154977.75		
				335° 58' 03.36"	29.96
10	1	821116.11	5154965.55		

Общая площадь территории – 8 608 м^2,
Общая протяженность границы – 337 м.

Система координат – WGS84

№п/п	№ точки на карте	Широта	Долгота	Расстояние (м)
1	2	3	4	5
1	1	56°12'05,7"	107°30'07,7"	
				28.10
2	2	56°12'06,6"	107°30'07,7"	
				42.62
3	3	56°12'07,7"	107°30'09,3"	
				50.68
4	4	56°12'07,8"	107°30'12,3"	
				37.20
5	5	56°12'06,8"	107°30'13,6"	
				37.05
6	6	56°12'05,6"	107°30'13,8"	
				34.09
7	7	56°12'04,7"	107°30'12,7"	
				34.72
8	8	56°12'04,4"	107°30'10,8"	
				42.57
9	9	56°12'04,9"	107°30'08,5"	
				29.96
10	1	56°12'05,7"	107°30'07,7"	

Общая площадь территории – 8 608 м^2,
Общая протяженность границы – 337 м.

Заместитель Председателя
Правительства Иркутской области В.И. Кондрашов

Приложение № 6. НОРМАТИВНО-ТЕХНОЛОГИЧЕСКИЕ КАРТЫ НА ВЫПОЛНЕНИЕ ЛЕСОХОЗЯЙСТВЕННЫХ, ЛЕСОВОССТАНОВИТЕЛЬНЫХ И ПРОТИВОПОЖАРНЫХ РАБОТ

НОРМАТИВНО-ТЕХНОЛОГИЧЕСКАЯ КАРТА № 1
на рубки ухода в молодняках *(кусторезом)*

на 1 га

Наименование работ	Ед. изм.	Объем работ на принятую ед. изм. готового объекта	Состав агрегата трактора, машины, орудия	Тарифный разряд работ	Наименование норматив. документа	Нормы выработки		Потребное количество времени (по утверждённым нормам)	
						на агр./ смену	на чел./ день	агр./ смена	чел./ день
А	1	2	3	4	5	6	7	8	9
Подготовка пилы к работе, спиливание, переход от дерев-ца к деревцу (хворост не очищенный, длиной 2,1-6 м)	скл. м^3	40,00	Кусторез	10	ТНВ на рубки ухода стр.70.т.65 п.10 Москва 1999 г		36,80	1,09	1,09
Хворост длиной от 2,1 до 6 м с подноской сбором и уклад-кой в кучи 1м*1м	скл. м^3	40,00		10	ТНВ на рубки ухода стр.69.т.64 Москва 1999 г		22,20		1,80
Доставка рабочих к месту работы и обратно (бригада 5 чел.)	смена		автомобиль ГАЗ-66	10				0,05	0,05

НОРМАТИВНО-ТЕХНОЛОГИЧЕСКАЯ КАРТА № 2
на рубки ухода в молодняках *(ручным способом)*

на 1 га

Наименование работ	Ед. изм.	Объем работ на принятую ед. изм. готового объекта	Состав агрегата трактора, машины, орудия	Тариф ный разряд работ	Наименование норматив. документа	Нормы выработки		Потребное количество времени (по утверждённым нормам)	
						на агр./ смену	на чел./ день	агр./ смена	чел./ день
А	1	2	3	4	5	6	7	8	9
Рубка, сбор, вынос хвороста и сучьев на расстояние до 50 м., и уклад-ка хвороста и сучьев длиной до 6 м и толщиной в комле до 4 см в кучи (хвойные (кроме ели и пихты) и мягколиственные) в кучи размером 1м * 1м, точка инструмента во время работы	скл.м^3	30,00		1	ТНВ на рубки ухода стр.69.т.64 Москва 1999 г		9,60		3,13
Доставка рабочих к месту работы и обратно (бригада 4 человека)	смена		а/мобиль повыш. проход. УАЗ	1				0,05	0,50

НОРМАТИВНО-ТЕХНОЛОГИЧЕСКАЯ КАРТА № 3
на прореживание

на 1 га

Наименование работ	Ед. изм.	Объем работ на принятую ед. изм. готового объекта	Состав агрегата трактора, машины, орудия	Тарифный разряд работ	Наименование норматив. документа	Нормы выработки		Потребное количество времени (по утвержд. нормам)	
						на агр./ смену	на чел./ день	агр./ смена	чел./ день
А	1	2	3	4	5	6	7	8	9
1.Валка леса бензомоторными пилами. Объем хлыста 0,13-0,22 кбм. хвой-ных и мягколиственных пород (состав звена вальщик + лесоруб)	м^3	34,00	«Хускварна»	10	ТНВ на рубки ухода стр.11.т.7 Москва 1999 г		40,50		0,84
2.Обрезка сучьев и вершин бензомоторными пилами на лесосеке. Объем хлыста 0,13-0,22 кбм. хвойных и мягколиственных пород (состав звена - обрезчик сучьев)	м^3	30,00	«Хускварна»	10	ТНВ на рубки ухода стр.12.т.8 Москва 1999 г		15,80		1,90
3.Раскряжевка хлыстов бензомоторными пилами на лесосеке. Объем хлыста 0,13-0,22 кбм. хвойных и лиственных пород (Состав звена раскряжевщик + разметчик хлыстов)	м^3	30,00	«Хускварна»	10	ТНВ на рубки ухода стр.26 т. 22 Москва 1999 г		32,70		0,92
4.Зачистка сучьев после раскряжевки. Объем хлыста 0,13-0,22 кбм. Состав звена - обрезчик сучьев.	м^3	30,00	топор	10	ТНВ на рубки ухода стр.37 т.34 Москва 1999 г		45,2		0,66
5.Трелевка хлыстов трактором ТДТ-55, ЛХТ-55 на расстояние до 300м. Объем хлыста 0,13-0,22 кбм. Состав звена - тракторист на трелевке + чекеровщик	м^3	30,00	ТДТ-55	10	ТНВ на рубки ухода стр.38 т.35 Москва 1999 г		18,2		1,65
6.Сортировка, штабелевка древесины на верхнем складе. Сортименты длиной 2,1м и более. Объем хлыста 0,13-0,22 кбм. Состав звена - штабе-левщик	м^3	30,00	ручная	10	ТНВ на рубки ухода стр.50 т.43 Москва 1999 г		9,0		3,33
7.Очистка мест рубок ухода за лесом. Хвойные и мягколиственные породы; количество порубочных остатков более 60 скл. м^3 на 1 га. (Состав звена - лесоруб)	склм^3	60,00	ручная	10	ТНВ на рубки ухода стр.53 т.46 Москва 1999 г		19,6		3,06
Доставка рабочих к месту работы и обратно (бригада 5 человек)	смена		автомобиль	10				0,03	0,03

НОРМАТИВНО-ТЕХНОЛОГИЧЕСКАЯ КАРТА № 4

на проходные рубки

на 1 га

Наименование работ	Ед. изм.	Объем работ на принятую ед. изм. готового объекта	Состав агрегата трактора, машины, орудия	Тарифный разряд работ	Наименование норматив. документа	Нормы выработки		Потребное количество времени (по утвержд. нормам)	
						на агр./ смену	на чел./ день	агр./ смена	чел./ день
А	1	2	3	4	5	6	7	8	9
1.Валка леса бензомоторными пилами. Объем хлыста 0,23-0,36 кбм. хвойных и мягколиственных пород (состав звена вальщик + лесоруб)	м^3	45,00	«Хускварна»	10	ТНВ на рубки ухода стр.11.т.7 Москва 1999 г		54,90		0,82
2.Обрезка сучьев и вершин бензомоторными пилами на лесосеке. Объем хлыста 0,23-0,36 кбм. хвойных и мягколиственных пород (состав звена - обрезчик сучьев)	м^3	40,00	«Хускварна»	10	ТНВ на рубки ухода стр.12.т.8 Москва 1999 г		21,50		1,86
3.Раскряжевка хлыстов бензомоторными пилами на лесосеке. Объем хлыста 0,23-0,36 кбм. хвойных и мягколиственных пород (Состав звена раскряжевщик + разметчик хлыстов)	м^3	40,00	«Хускварна»	10	ТНВ на рубки ухода стр.26 т. 22 Москва 1999 г		45,70		0,88
4.Зачистка сучьев после раскряжевки. Объем хлыста 0,23-0,36 кбм. (Состав звена - обрезчик сучьев)	м^3	40,00	топор	10	ТНВ на рубки ухода стр.37 т.34 Москва 1999 г		52,8		0,76
5.Трелевка хлыстов трактором ТДТ-55, ЛХТ-55 на расстояние до 300м. Объем хлыста 0,23-0,36 кбм. (Состав звена -тракторист на трелевке + чекеровщик)	м^3	40,00	ТДТ-55	10	ТНВ на рубки ухода стр.38 т. 35 Москва 1999 г		23,6		1,69
6.Сортировка, штабелевка древесины на верхнем складе. Сортименты длиной 2,1м и более. Объем хлыста 0,23-0,36 кбм. (Состав звена - штабелевщик)	м^3	40,00	ручная	10	ТНВ на рубки ухода стр.50 т.43 Москва 1999 г		9,6		4,17
7.Очистка мест рубок ухода за лесом. Хвойные и мягколиственные породы, количество порубочных остатков более 60 скл. м^3 на 1 га. Состав звена - лесоруб	склм^3	60,00	ручная	10	ТНВ на рубки ухода стр.53 т.46 Москва 1999 г		19,6		3,06
Доставка рабочих к месту работы и обратно (бригада 5 человек)	смена		автомобиль	10				0,03	0,03

НОРМАТИВНО-ТЕХНОЛОГИЧЕСКАЯ КАРТА № 5

на выборочные санитарные рубки

на 1 га

Наименование работ	Ед. изм.	Объем работ на принятую ед. изм. готового объекта	Состав агрегата трактора, машины, орудия	Тарифный разряд работ	Наименование норматив. документа	Нормы выработки		Потребное количество времени (по утвержд. нормам)	
						на агр./ смену	на чел./ день	агр./ смена	чел./ день
1.Валка леса бензомоторными пилами. Объем хлыста 0,37-0,54 кбм. хвойных и мягколиственных. пород (состав звена вальщик + лесоруб)	м^3	56,00	«Хускварна»	10	ТНВ на рубки ухода стр.11.т.7 Москва 1999 г		71,00		0,79
2.Обрезка сучьев и вершин бензомоторными пилами на лесосеке. Объем хлыста 0,37-0,54 кбм. хвойных и мягколиственных пород (состав звена - обрезчик сучьев)	м^3	50,00	«Хускварна»	10	ТНВ на рубки ухода стр.12.т.8 Москва 1999 г		30,90		1,62
3.Раскряжевка хлыстов бензомоторными пилами на лесосеке. Объем хлыста 0,37-0,54 кбм. хвойных и мягколиственных пород (Состав звена раскряжевщик + разметчик хлыстов)	м^3	50,00	«Хускварна»	10	ТНВ на рубки ухода стр.26 т. 22 Москва 1999 г		58,20		0,86
4.Зачистка сучьев после раскряжевки. Объем хлыста 0,37-0,54 кбм. (Состав звена - обрезчик сучьев)	м^3	50,00	топор	10	ТНВ на рубки ухода стр.37 т.34 Москва 1999 г		60,0		0,83
5.Трелевка хлыстов трактором ТДТ-55, ЛХТ-55 на расстояние до 300м. Объем хлыста 0,37-0,54 кбм. (Состав звена -тракторист на трелевке + чекеровщик)	м^3	50,00	ТДТ-55	10	ТНВ на рубки ухода стр.38 т.35 Москва 1999 г		32,6		1,53
6.Сортировка, штабелевка древесины на верхнем складе. Сортименты длиной 2,1м и более. Объем хлыста 0,37-0,54 кбм. (Состав звена - штабелевщик)	м^3	50,00	ручная	10	ТНВ на рубки ухода стр.50 т.43 Москва 1999 г		11,0		4,55
7.Очистка мест рубок ухода за лесом. Хвойные и мягколиственные породы, количество порубочных остатков более 60 скл. м^3 на 1 га. (Состав звена - лесоруб)	склм^3	60,00	ручная	10	ТНВ на рубки ухода стр.53 т.46 Москва 1999 г		19,6		3,06
Доставка рабочих к месту работы и обратно (бригада 5 человек)	смена		автомобиль	10				0,03	0,03

НОРМАТИВНО-ТЕХНОЛОГИЧЕСКАЯ КАРТА № 6

на прочие лесохозяйственные рубки

на 1 га

Наименование работ	Ед. изм.	Объем работ на принятую ед. изм. готового объекта	Состав агрегата трактора, машины, орудия	Тарифный разряд работ	Наименование норматив. документа	Нормы выработки		Потребное количество времени (по утвержд. нормам)	
						на агр./ смену	на чел./ день	агр./ смена	чел./ день
1.Валка леса бензомоторными пилами. Объем хлыста 0,55-0,76 кбм. хвойных и мягколиственных пород (состав звена вальщик + лесоруб)	м^3	193,00	«Хускварна»	10	ТНВ на рубки ухода стр.11.т.7 Москва 1999 г		86,30		2,24
2.Обрезка сучьев и вершин бензомоторными пилами на лесосеке. Объем хлыста 0,55-0,76 кбм. хвойных и мягколиственных пород (состав звена - обрезчик сучьев)	м^3	159,00	«Хускварна»	10	ТНВ на рубки ухода стр.12.т.8 Москва 1999 г		37,40		4,25
3.Раскряжевка хлыстов бензомоторными пилами на лесосеке. Объем хлыста 0,55-0,76 кбм. хвойных и мягколиственных пород (Состав звена раскряжевщик + разметчик хлыстов)	м^3	159,00	«Хускварна»	10	ТНВ на рубки ухода стр.26 т. 22 Москва 1999 г		69,80		2,28
4.Зачистка сучьев после раскряжевки. Объем хлыста 0,55-0,76 кбм. (Состав звена - обрезчик сучьев)	м^3	159,00	топор	10	ТНВ на рубки ухода стр.37 т.34 Москва 1999 г		91,0		1,75
5.Трелевка хлыстов трактором ТДТ-55, ЛХТ-55 на расстояние до 300м. Объем хлыста 0,55-0,76 кбм. (Состав звена -тракторист на трелевке + чекеровщик)	м^3	159,00	ТДТ-55	10	ТНВ на рубки ухода стр.38 т.35 Москва 1999 г		39,5		4,03
6.Сортировка, штабелевка древесины на верхнем складе. Сортименты длиной 2,1м и более. Объем хлыста 0,55-0,76 кбм. (Состав звена - штабелевщик)	м^3	159,00	ручная	10	ТНВ на рубки ухода стр.50 т.43 Москва 1999 г		12,1		13,14
7.Очистка мест рубок ухода за лесом. Хвойные и мягколиственные породы, количество порубочных остатков более 80 скл. м^3 на 1 га. (Состав звена - лесоруб)	склм^3	80,00	ручная	10	ТНВ на рубки ухода стр.53 т.46 Москва 1999 г		22,6		3,54
Доставка рабочих к месту работы и обратно (бригада 5 человек)	смена		автомобиль	10				0,03	0,03

НОРМАТИВНО-ТЕХНОЛОГИЧЕСКАЯ КАРТА № 7

на очистку леса от захламленности *(неликвид)*

на 1 га

Наименование работ	Ед. изм.	Объем работ на принятую ед. изм. готового объекта	Состав агрегата трактора, машины, орудия	Тарифный разряд работ	Наименование норматив. Документа	Нормы выработки		Потребное количество времени (по утвержд. нормам)	
						на агр./ смену	на чел./ день	агр./ смена	чел./ день
А	1	2	3	4	5	6	7	8	9
Очистка мест рубок ухода за лесом. Хвойные и мягколиственные породы, количество порубочных остатков более 20 скл. м^3 на 1 га. Состав звена - лесоруб	склм^3	20,00	ручн	10	ТНВ на рубки ухода стр.53 т.46 Москва 1999 г		13,6		1,47
Доставка рабочих к месту работы и обратно (бригада 5 человек)	смена		а/мобиль	10				0,03	0,03

НОРМАТИВНО-ТЕХНОЛОГИЧЕСКАЯ КАРТА № 8
на очистку от захламленности

на 1 га

Наименование работ	Ед. изм.	Объем работ на принятую ед. изм. готового объекта	Состав агрегата трактора, машины, орудия	Тарифный разряд работ	Наименование норматив. документа	Нормы выработки		Потребное количество времени (по утвержд. нормам)	
						на агр./ смену	на чел./ день	агр./ смена	чел./ день
А	1	2	3	4	5	6	7	8	9
1.Валка леса бензомоторными пилами. Объем хлыста 0,13-0,22 кбм. хвойных и мягколиственных пород (состав звена вальщик + лесоруб)	м³	34,00	«Хускварна»	10	ТНВ на рубки ухода стр.11.т.7 Москва 1999 г		40,50		0,84
2.Обрезка сучьев и вершин бензомоторными пилами на лесосеке. Объем хлыста 0,13-0,22 кбм. хвойных и мягколиственных пород (состав звена - обрезчик сучьев)	м³	30,00	«Хускварна»	10	ТНВ на рубки ухода стр.12.т.8 Москва 1999 г		15,80		1,90
3.Раскряжевка хлыстов бензомоторными пилами на лесосеке. Объем хлыста 0,13-0,22 кбм. хвойных и мягколиственных пород (Состав звена раскряжевщик + разметчик хлыстов)	м³	30,00	«Хускварна»	10	ТНВ на рубки ухода стр.26 т. 22 Москва 1999 г		32,70		0,92
4.Зачистка сучьев после раскряжевки. Объем хлыста 0,13-0,22 кбм. (Состав звена - обрезчик сучьев)	м³	30,00	топор	10	ТНВ на рубки ухода стр.37 т.34 Москва 1999 г		45,2		0,66
5.Трелевка хлыстов трактором ТДТ-55, ЛХТ-55 на расстояние до 300м. Объем хлыста 0,13-0,22 кбм. (Состав звена - тракторист на трелевке + чекеровщик)	м³	30,00	ТДТ-55	10	ТНВ на рубки ухода стр.38 т.35 Москва 1999 г		18,2		1,65
6.Сортировка, штабелевка древесины на верхнем складе. Сортименты длиной 2,1м и более. Объем хлыста 0,13-0,22 кбм. (Состав звена - штабелевщик)	м³	30,00	ручная	10	ТНВ на рубки ухода стр.50 т.43 Москва 1999 г		9,0		3,33
7.Очистка мест рубок ухода за лесом. Хвойные и мягколиственные породы количество порубочных остатков более 20 скл. м³ на 1 га. (Состав звена - лесоруб)	склм³	20,00	ручная	10	ТНВ на рубки ухода стр.53 т.46 Москва 1999 г		13,6		1,47
Доставка рабочих к месту работы и обратно (бригада 5 человек)	смена		автомобиль	10				0,03	0,03

НОРМАТИВНО-ТЕХНОЛОГИЧЕСКАЯ КАРТА № 9
на строительство дороги лесохозяйственного назначения шириной 10 м,
нормообразующие факторы: запас на 1 га 250 кбм., средний объём хлыста 0,77-1,02 кбм., условия: зимние, равнинные.

на 1 км

аименование работ	Ед. изм.	Объем работ на принятую ед. изм. готового объекта	Состав агрегата трактора, машины, орудия	Тарифный разряд работ	Наименование норматив. документа	Нормы выработки		Потребное количество времени (по утвержд. нормам)	
						на агр./ смену	на чел./ день	агр./ смена	на чел./ день
Прорубка визиров по заданному направлению, уборка вырубленного хвороста на сторону, заготовка вешек и проведение линий, затеска деревьев на границе визира в насаждениях, км с полнотой 1.0-0.8, сосновые и лиственные	км	1,00		10	ТНВ на рубки ухода стр.73.т.72 п.1 Москва 1999 г		1,90		0,53
Промер визиров (просек, граничных линий)стальной лентой с приготовлением и постановкой пикетных кольев через 100м	км	0,50		10	ТНВ на рубки ухода стр.74.т.72 п.3 Москва 1999 г		3,70		0,14
Сплошной перечет деревьев в насаждениях с ограничением 10 метровой полосы	га	1,00		10	ТНВ на рубки ухода стр.74.т.72 п.5 Москва 1999 г		2,20		0,45
Изготовление из растущего леса. деляночных столбов, копка ям (сосна, обычный грунт)	шт.	0,33		10	ТНВ на рубки ухода стр.74-75.т.72 п.7 Москва 1999 г		8,2		0,04
Валка деревьев	кбм	250,00	вальщик, лесоруб, б/пила	10	ТНВ на рубки ухода стр.11-т.7 Москва 1999 г		105,30		2,37
Обрезка сучьев и вершин б/пилами	кбм	223,00	обрубщик сучьев б/пила	10	ТНВ на рубки ухода стр.12-т.8 Москва 1999 г		43,60		5,11
3.Раскряжевка хлыстов бензомоторными пилами на лесосеке. Объем хлыста 0,77-1,02 кбм. хвойных и мягколиственных пород (Состав звена раскряжевщик + разметчик хлыстов)	м³	223,00	«Хускварна»	10	ТНВ на рубки ухода стр.26 т. 22 Москва 1999 г		81,70		2,73
4.Зачистка сучьев после раскряжевки. Объем хлыста 0,77-1,02 кбм. (Состав звена - обрезчик сучьев)	м³	223,00	топор	10	ТНВ на рубки ухода стр.37 т.34 Москва 1999 г		120,0		1,86
Подбор и сжигание сучьев (очистка мест рубок с учётом по количеству)	кбм	250,00	лесоруб	10	ТНВ на рубки ухода стр.53-т.46 Москва 1999 г		29,20		8,56
Сортировка-штабелёвка (состав звена - штабелевщик)	кбм	223,00		10	ТНВ на рубки ухода стр.50-т.43 Москва 1999 г		13,40		16,64
Трелёвка хлыстов на расстояние до 500 м.	кбм	223,00	ТДТ-40 тракторист, чекеровщик	10	ТНВ на рубки ухода с.39т.35 Москва 1999 г	35,00	35,00	6,37	6,37
Сплошная расчистка от кустарников и мелколесья, сдвигание их в сторону, корчевка кустарников и единичных деревьев, сгребание срезанного и выкорчеванного кустарника, мелколесья на расстояние до 50м, сжигание.	га	1,00		10	МТНВ-л/к 2006г.Москва, лист.20, таб.4.1.6.	1,25	1,25	0,80	0,80
Корчёвка пней диаметром до 30см на полосе шириной 4 м по центру разрыва для проезда противопож. (до 500 шт. на 1 га)	га	0,40	Т-130, тракторист	10	МТНВ-2006г.Москва, лист.16, таб.4.1.1.	0,32	0,32	1,25	1,25
Перемещение пней диаметром до 30см в кучи на расстояние до 400м	га	0,40	Т-130, тракторист	10	МТНВ-2006г.Москва, лист.17, таб.4.1.2.	1,00	1,00	0,40	0,40
Планировка площади на 4-х м. полосе для проезда транспорта (100м³ грунта)	га	0,40	ТДТ-55 ТДТ-40 ДТ-75 Т130	10	МТНВ-2006 Москва лист.21 табл. 4.1.7	2,20	2,20	0,18	0,18
Устройство минерализованных полос по границам разрыва с числом пней до 301-500 шт. на 1 га.	км	1,00	ТДТ-55 ТДТ-40	10	МТНВ-2006 Москва лист.46 таб. 4.1.35	13,40	13,40	0,07	0,07
Доставка рабочих к месту работы и обратно (бригада 4 человека)	смена		автомобиль	10				0,03	0,03

НОРМАТИВНО-ТЕХНОЛОГИЧЕСКАЯ КАРТА № 10
Искусственное лесовосстановление - Посадка стандартным посадочным (сеянцы 3 тыс. шт. на 1 га)

на 1 га

Наименование работ	Ед. изм.	Объем работ на принятую ед. изм. готового объекта	Состав агрегата трактора, машины, орудия	Тарифный разряд работ	Наименование норматив. документа	Нормы выработки		Потребное количество времени (по утвержд. нормам)	
						на агр./ смену	на чел./ день	агр./ смена	чел./ день
А	1	2	3	4	5	6	7	8	9
Изгот.из растущего леса.деляночных столбов (сосна,обычный грунт)	шт.	0,33		10	ТНВ на рубки ухода стр.74-75.т.72 п.7 Москва 1999 г		8,2		0,04
Выкопка пос. материала	га	0,003	МТЗ-82	1	ТНВ (1995г.) с.39	2	2,0	0,00	2,00
Подновление минерализованных полос колесный трактор до 1,5 т., с плугом ПКЛ -70 по периметру учаска под лесные культуры свежих вырубках , шириной 3 м	км	1,20	ДТ-75 ПКЛ-70	1	ТНВ на лесокультурные работы Т.4.1.35. Москва 2006 г	25,50	25,50	0,30	0,30
Выборка сеянцев с погрузкой	тыс.шт.	3,00	вручную	1	ТНВ (1995г.) с.75		15,3		0,20
Сортировка без подсчета	тыс.шт.	3,00	вручную	1	ТНВ (1995г.) с.75		9,4		0,32
Доставка рабочих к месту работы и обратно (бригада 4 человека)	смена		а/мобиль повыш. проход. УАЗ	1					0,50
Разгрузка посадочного материала	т.шт.	3,00	вручную	1			392		0,01
Временная прикопка посадочного материала	т.шт.	3,00	вручную	1	ТНВ на лесокультурные работы Т.30 Москва 1980 г.		58,3		0,05
Посадка с подноской сеянцев под меч Колесова на глубину до 22 см на средней почве без подновления	т.шт.	3,00	вручную	1	ТНВ на лесокультурные работы Т.4.3.6 Москва 2006 г		0,64		4,67

НОРМАТИВНО-ТЕХНОЛОГИЧЕСКАЯ КАРТА № 11

Искусственное лесовосстановление - Посадка стандартным посадочным (сеянцы 4 тыс. шт. на 1 га)

на 1 га

Наименование работ	Ед. изм.	Объем работ на принятую ед. изм. готового объекта	Состав агрегата трактора, машины, орудия	Тарифный разряд работ	Наименование норматив. документа	Нормы выработки		Потребное количество времени (по утвержд. нормам)	
						на агр./ смену	на чел./ день	агр./ смена	чел./ день
А	1	2	3	4	5	6	7	8	9
Изгот.из растущего леса.деляночных столбов (сосна,обычный грунт)	шт.	0,33		10	ТНВ на рубки ухода стр.74-75.т.72 п.7 Москва 1999 г		8,2		0,04
Выкопка пос. материала	га	0,003	МТЗ-82	1	ТНВ (1995г.) с.39	2	2,0	0,00	2,00
Подновление минерализованных полос колесный трактор до 1,5 т., с плугом ПКЛ -70 по периметру учаска под лесные культуры свежих вырубках , шириной 3 м	км	1,20	ДТ-75 ПКЛ-70	1	ТНВ на лесокультурные работы Т.4.1.35. Москва 2006 г	25,50	25,50	0,30	0,30
Выборка сеянцев с погрузкой	тыс.шт.	4,00	вручную	1	ТНВ (1995г.) с.75		15,3		0,26
Сортировка без подсчета	тыс.шт.	4,00	вручную	1	ТНВ (1995г.) с.75		9,4		0,43

Наименование работ	Ед. изм.	Объем работ на принятую ед. изм. готового объекта	Состав агрегата трактора, машины, орудия	Тарифный разряд работ	Наименование норматив. документа	Нормы выработки		Потребное количество времени (по утвержд. нормам)	
						на агр./ смену	на чел./ день	агр./ смена	чел./ день
А	1	2	3	4	5	6	7	8	9
Доставка рабочих к месту работы и обратно (бригада 4 человека)	смена		а/мобиль повыш.проход. УАЗ	1			0,5	0,50	0,50
Разгрузка посадочного материала	т.шт.	4,00	вручную	1			392		0,01
Временная прикопка посадочного материала	т.шт.	4,00	вручную	1	ТНВ на лесокультурные работы Т.30 Москва 1980 г.		58,3		0,07
Посадка с подноской сеянцев под меч Колесова на глубину до 22 см на средней почве без подновления	т.шт.	4,00	вручную	1	ТНВ на лесокультурные работы Т.4.3.6 Москва 2006 г		0,64		6,23

НОРМАТИВНО-ТЕХНОЛОГИЧЕСКАЯ КАРТА № 12
Искусственное лесовосстановление - Посев районированных семян лесных хозяйственно (3,6 тыс. шт/га)

на 1 га

Наименование работ	Ед. изм.	Объем работ на принятую ед. изм. готового объекта	Состав агрегата трактора, машины, орудия	Тарифный разряд работ	Наименование норматив. документа	Нормы выработки		Потребное количество времени (по утвержд. нормам)	
						на агр./ смену	на чел./ день	агр./ смена	чел./ день
А	1	2	3	4	5	6	7	8	9
Изгот.из растущего леса.деляночных столбов (сосна,обычный грунт)	шт.	0,33		10	ТНВ на рубки ухода стр.74-75.т.72 п.7 Москва 1999 г		8,2		0,04
Подновление минерализованных полос колесный трактор до 1,5 т., с плугом ПКЛ -70 по периметру участка под лесные культуры свежих вырубках, шириной 3 м	км	1,20	ДТ-75 ПКЛ-70	1	ТНВ на лесокультурные работы Т.4.1.35. Москва 2006 г	25,50	25,50	0,30	0,30
Подготовка семян мелкохвойных пород к посеву :погружение семян в раствор протравливателя марганцово-кислым калием	кг/га	1	вручную	1	ТНВ в лесн.пит.1995г. стр.61		45		0,02
Посев мелкохвойных семян вручную	посевная площадь, $м^2$	10000,00	вручную	1	ТНВ на лесокультурные работы Т.4.3.6 Москва 2006 г		2205,00		4,54
Доставка рабочих к месту работы и обратно(бригада 4 человека)	смена		а/мобиль повыш.проход. УАЗ	1			0,5	0,50	0,50

НОРМАТИВНО-ТЕХНОЛОГИЧЕСКАЯ КАРТА № 13
Искусственное лесовосстановление - Посев районированных семян лесных пород (4,8 тыс. шт/га)

на 1 га

Наименование работ	Ед. изм.	Объем работ на принятую ед. изм. готового объекта	Состав агрегата трактора, машины, орудия	Тарифный разряд работ	Наименование норматив. документа	Нормы выработки		Потребное количество времени (по утвержд. нормам)	
						на агр./ смену	на чел./ день	агр./ смена	чел./ день
А	1	2	3	4	5	6	7	8	9
Изгот.из растущего леса.деляночных столбов (сосна,обычный грунт)	шт.	0,33		10	ТНВ на рубки ухода стр.74-75.т.72 п.7 Москва 1999 г		8,2		0,04
Подновление минерализованных полос колесный трактор до 1,5 т., с плугом ПКЛ -70 по периметру участка под лесные культуры свежих вырубках, шириной 3 м	км	1,20	ДТ-75 ПКЛ-70	1	ТНВ на лесокультурные работы Т.4.1.35. Москва 2006 г	25,50	25,50	0,30	0,30
Подготовка семян мелкохвойных пород к посеву: погружение семян в раствор протравливателя марганцово-кислым калием	кг/га	1	вручную	1	ТНВ в лесн.пит.1995г. стр.61		45		0,02
Посев мелкохвойных семян вручную	посевная площадь, $м^2$	10000,00	вручную	1	ТНВ на лесокультурные работы Т.4.3.6 Москва 2006 г		2205,00		4,54
Доставка рабочих к месту работы и обратно(бригада 4 человека)	смена		а/мобиль повыш.проход. УАЗ	1			0,5	0,50	0,50

НОРМАТИВНО-ТЕХНОЛОГИЧЕСКАЯ КАРТА № 14
Комбинированное лесовосстановление - Посадка стандартным посадочным материалом

на 1 га

Наименование работ	Ед. изм.	Объем работ на принятую ед. изм. готового объекта	Состав агрегата трактора, машины, орудия	Тарифный разряд работ	Наименование норматив. документа	Нормы выработки		Потребное количество времени (по утвержд. нормам)	
						на агр./ смену	на чел./ день	агр./ смена	чел./ день
А	1	2	3	4	5	6	7	8	9
Изгот.из растущего леса.деляночных столбов (сосна,обычный грунт)	шт.	0,33		10	ТНВ на рубки ухода стр.74-75.т.72 п.7 Москва 1999 г		8,2		0,04
Подновление минерализованных полос колесный трактор до 1,5 т., с плугом ПКЛ -70 по периметру участка под лесные культуры свежих вырубках, шириной 3 м	км	1,20	ДТ-75 ПКЛ-70	1	ТНВ на лесокультурные работы Т.4.1.35. Москва 2006 г	25,50	25,50	0,30	0,30
Выкопка пос. материала	га	0,0015	МТЗ-82	1	ТНВ (1995г.) с.39	2	2,0	0,00	2,00
Выборка сеянцев с погрузкой	тыс.шт.	2,40	вручную	1	ТНВ (1995г.) с.75		15,3		0,16
Сортировка без подсчета	тыс.шт.	2,40	вручную	1	ТНВ (1995г.) с.75		9,4		0,26
Разгрузка посадочного материала	тыс.шт.	2,40	вручную	1			392		0,01
Временная прикопка посадочного материала	тыс.шт.	2,40	вручную	1	ТНВ на лесокультурные работы Т.30 Москва 1980 г.		58,3		0,04
Доставка рабочих к месту работы и обратно (бригада 4 человека)	смена		а/мобиль повыш.проход. УАЗ	1			0,5	0,50	0,50
Посадка с подноской сеянцев под меч Колесова на глубину до 22 см на средней почве без подновления	тыс.шт.	2,40	вручную	1	ТНВ на лесокультурные работы Т.4.3.6 Москва 2006 г		0,64		3,74

НОРМАТИВНО-ТЕХНОЛОГИЧЕСКАЯ КАРТА № 15
Комбинированное лесовосстановление - Посев районированных семян лесных пород

на 1 га

Наименование работ	Ед. изм.	Объем работ на принятую ед. изм. готового объекта	Состав агрегата трактора, машины, орудия	Тарифный разряд работ	Наименование норматив. документа	Нормы выработки		Потребное количество времени (по утвержд. нормам)	
						на агр./ смену	на чел./ день	агр./ смена	чел./ день
А	1	2	3	4	5	6	7	8	9
Изгот.из растущего леса.деляночных столбов (сосна,обычный грунт)	шт.	0,33		10	ТНВ на рубки ухода стр.74-75.т.72 п.7 Москва 1999 г		8,2		0,04
Подновление минерализованных полос колесный трактор до 1,5 т., с плугом ПКЛ -70 по периметру участка под лесные культуры свежих вырубках , шириной 3 м	км	1,20	ДТ-75 ПКЛ-70	1	ТНВ на лесокультурные работы Т.4.1.35. Москва 2006 г	25,50	25,50	0,30	0,30
Подготовка семян мелкохвойных пород к посеву: погружение семян в раствор протравливателя марганцово-кислым калием	кг/га	0,4	вручную	1	ТНВ в лесн.пит.1995г. стр.61		45		0,01
Посев мелкохвойных семян вручную	посевная площадь, $м^2$	5000,00	вручную	1	ТНВ на лесокультурные работы Т.4.3.6 Москва 2006 г		2205,00		2,27
Доставка рабочих к месту работы и обратно(бригада 4 человека)	смена		а/мобиль повыш.проход. УАЗ	1			0,5	0,50	0,50

НОРМАТИВНО-ТЕХНОЛОГИЧЕСКАЯ КАРТА № 16
на содействие естественному возобновлению леса с сохранением подроста

на 1 га

Наименование работ	Ед. изм.	Объем работ на принятую ед. изм. готового объекта	Состав агрегата трактора, машины, орудия	Тарифный разряд работ	Наименование норматив. документа	Нормы выработки		Потребное количество времени (по утвержд. нормам)	
						на агр./ смену	на чел./ день	агр./ смена	чел./ день
А	1	2	3	4	5	6	7	8	9
Прорубка визиров шириной 1м по заданному направлению, уборка вырубленного хворо-ста на сторону, заготовка вешек и проведение линий, затеска деревьев на границе визира в насаждениях, км с полнотой 1.0-0.8, сосновые и лиственные	км	0,40		10	ТНВ на рубки ухода стр.73.т.72 п.1 Москва 1999 г		1,90		0,21
Промер визиров (просек, граничных линий) стальной лентой с приготовлением и по-становкой пикетных кольев через 100м	км	0,40		10	ТНВ на рубки ухода стр.74.т.72 п.3 Москва 1999 г		3,70		0,11
Ленточный перечет деревьев в насаждениях с ограничением 10 метровой полосы	га/км	0,40		10	ТНВ на рубки ухода стр.74.т.72 п.6 Москва 1999 г		3,00		0,13

Наименование работ	Ед. изм.	Объем работ на принятую ед. изм. готового объекта	Состав агрегата трактора, машины, орудия	Тарифный разряд работ	Наименование норматив. документа	Нормы выработки		Потребное количество времени (по утвержд. нормам)	
						на агр./ смену	на чел./ день	агр./ смена	чел./ день
Изготовление из растущего леса деляночных столбов (сосна, обычный грунт)	шт.	0,33		10	ТНВ на рубки ухода стр.74-75.т.72 п.7 Москва 1999 г		8,2		0,04
Очистка мест рубок ухода за лесом . Хвойные и мягколиственные породы, количество порубочных остатков более 20 скл. м³ на 1 га.	скл.м³	4,00		10	ТНВ на рубки ухода стр.53 т.46 Москва 1999 г		13,6		0,29
Освобождение и оправка подроста	га/км	1,00		10	ТНВ на рубки ухода стр. 73 таб. 72Москва 1999 г.		0,3		3,33
Доставка рабочих к месту работы и обратно (бригада 5 чел.)	смена		а/мобиль	10				0,03	0,03

НОРМАТИВНО-ТЕХНОЛОГИЧЕСКАЯ КАРТА № 17
на содействие естественному возобновлению леса (минерализация почвы)

на 1 га

Наименование работ	Ед. изм.	Объем работ на принятую ед. изм. готового объекта	Состав агрегата трактора, машины, орудия	Тарифный разряд работ	Наименование норматив. документа	Нормы выработки		Потребное количество времени (по утвержд. нормам)	
						на агр./ смену	на чел./ день	агр./ смена	чел./ день
А	1	2	3	4	5	6	7	8	9
Прорубка визиров шириной 1м по заданному направлению, уборка вырубленного хвороста на сторону, заготовка вешек и проведение линий, затеска деревьев на границе визира в насаждениях, км с полнотой 1.0-0.8. сосновые и лиственные	км	0,40		10	ТНВ на рубки ухода стр.73.т.72 п.1 Москва 1999 г		2,85		0,14
Промер визиров (просек, граничных линий) стальной лентой с приготовлением и постановкой пикетных кольев через 100м	км	0,40		10	ТНВ на рубки ухода стр.74.т.72 п.3 Москва 1999 г		3,70		0,11
Ленточный перечет деревьев в насаждениях с ограничением 10 метровой полосы	га/км	0,40		10	ТНВ на рубки ухода стр.74.т.72 п.6 Москва 1999 г		3,00		0,13
Изготовление из растущего леса деляночных столбов (сосна, обычный грунт)	шт.	0,33		10	ТНВ на рубки ухода стр.74-75.т.72 п.7 Москва 1999 г		8,2		0,04
Минерализация почвы трактором ДТ-75 с агрегатом ПЛН-4-35 расстояние между центрами борозд 4м при длине гона свыше 250м (почва средняя)	га	1,00		10	ТНВ на работы в лесных питомниках стр.14 Т.3.5		5,4		0,19
Доставка рабочих к месту работы и обратно (бригада 5 чел.)	смена		автомобиль	10				0,03	0,03

НОРМАТИВНО-ТЕХНОЛОГИЧЕСКАЯ КАРТА № 17а
на содействие естественному возобновлению леса (оставление семенных деревьев, куртин и групп)

на 1 га

Наименование работ	Ед. изм.	Объем работ на принятую ед. изм. готового объекта	Состав агрегата трактора, машины, орудия	Тарифный разряд работ	Наименование норматив. документа	Нормы выработки		Потребное количество времени (по утвержд. нормам)	
						на агр./ смену	на чел./ день	агр./ смена	чел./ день
А	1	2	3	4	5	6	7	8	9
Отвод лесного участка (прорубка визиров шириной 1 м по заданному направлению, уборка вырубленного хвороста на сторону, затеска деревьев на границе)	км	0,40		10	ТНВ на рубки ухода стр.73.т.72 п.1 Москва 1999 г		2,85		0,14
Промер визиров (просек, граничных линий) стальной лентой с приготовлением и постановкой пикетных кольев через 100м	км	0,40		10	ТНВ на рубки ухода стр.74.т.72 п.3 Москва 1999 г		3,70		0,11
Изготовление из растущего леса деляночных столбов (сосна, обычный грунт)	шт.	0,33		10	ТНВ на рубки ухода стр.74-75.т.72 п.7 Москва 1999 г		8,2		0,04
Нарезка борозд (полос) гусеничным трактором, класс тяжести от 1,5 до 3, на свежих вырубках, при количестве пней 500 шт./га, при расстоянии между центрами борозд 2,5 м, длина гона до 400 м	га	1,00		10	ТНВ на работы в лесных питомниках стр.14 Т.3.5		5,4		0,19
Проведение минерализованных полос гусеничным трактором, класс тяжести от 1,5 до 3 т, по периметру участка на свежих вырубках, при количестве пней 500 шт./га, шириной 3м									
Доставка рабочих к месту работы и обратно (бригада 5 чел.)	смена		автомобиль	10				0,03	0,03
Доставка рабочих к месту работы и обратно (бригада 5 чел.)	смена		автомобиль	10				0,03	0,03

Примечание: Отграничение семенных групп, куртин и полос производится при отводе лесосек с помощью отметки (яркая лента, скотч, краска, затески) граничных деревьев, не входящих в лесосеку.

НОРМАТИВНО-ТЕХНОЛОГИЧЕСКАЯ КАРТА № 18
на заготовку семян со стоящих деревьев

на 1 кг

Наименование работ	Ед. изм.	Объем работ на принятую ед. изм. Готового объекта	Состав агрегата трактора, машины, орудия	Тарифный разряд работ	Наименование норматив. Документа	Нормы выработки		Потребное количество времени (по утвержд. нормам)	
						на агр./ смену	на чел./ день	агр./ смена	чел./ день
А	1	2	3	4	5	6	7	8	9
Сбор шишек со стоящих деревьев высотой до 5 м с помощью лестниц хвойных пород (сосна обыкновенная), урожайность хорошая (4 балла)	кг	100,00		10	ТНВ на лесокультурные работы Т.4.3.1 стр.99 Москва 1990 г		25,4		3,9
Переработка шишек, собранных с деревьев хвойных пород (сосна обыкновенная)	кг	100,00		10	ТНВ на лесокультурные работы Т.4.3.3 стр.104 Москва 1990 г		114,0		0,88
Доставка рабочих к месту работы и обратно и вывозка собранной шишки (бригада 4 чел.)	смена		автомобиль	10				0,2	0,2
Закладка семян на хранение: дезинфекция (склад, тара), сортировка по бутылям; проверка семян на влажность (периодичность проверок 3 раза в месяц).	Кг	1,00		10					0,3

НОРМАТИВНО-ТЕХНОЛОГИЧЕСКАЯ КАРТА № 19
на заготовку семян со срубленных деревьев

на 1 кг

Наименование работ	Ед. изм.	Объем работ на принятую ед. изм. готового объекта	Состав агрегата трактора, машины, орудия	Тарифный разряд работ	Наименование норматив. документа	Нормы выработки		Потребное количество времени (по утвержд. нормам)	
						на агр./ смену	на чел./ день	агр./ смена	чел./ день
А	1	2	3	4	5	6	7	8	9
Сбор шишек со срубленных деревьев хвойных пород (сосна обыкновенная) урожайность средняя (2 балла)	кг	100,00		10	ТНВ на лесокультурные работы Т.4.3.1 стр.99 Москва 1990 г		51,1		2,0
Переработка шишек собранных с деревьев хвойных пород (сосна обыкновенная)	кг	100,00		10	ТНВ на лесокультурные работы Т.4.3.3 стр.104 Москва 1990 г		114,0		0,88
Доставка рабочих к месту работы и обратно и вывозка собранной шишки (бригада 4 чел.)	смена		автомобиль	10				0,2	0,2
Закладка семян на хранение: дезинфекция (склад, тара), сортировка по бутылям; проверка семян на влажность (периодичность проверок 3 раза в месяц).	кг	1,00		10					0,3

НОРМАТИВНО-ТЕХНОЛОГИЧЕСКАЯ КАРТА № 20
на хранение семян (страхового фонда*)*

на 1 кг

Наименование работ	Ед. изм.	Объем работ на принятую ед. изм. готового объекта	Состав агрегата трактора, машины, орудия	Тарифный разряд работ	Наименование норматив. документа	Нормы выработки		Потребное количество времени (по утвержд. нормам)	
						на агр./ смену	на чел./ день	агр./ смена	чел./ день
А	1	2	3	4	5	6	7	8	9
Закладка семян на хранение: дезинфекция (склад, тара), сортировка по бутылям; проверка семян на влажность (периодичность проверок 3 раза в месяц).	кг	1,00		10					0,3

НОРМАТИВНО-ТЕХНОЛОГИЧЕСКАЯ КАРТА № 21
на выращивание посадочного материала (открытая корневая система) сосны обыкновенной

на 1 га

Наименование работ	Ед. изм.	Объем работ на принятую ед. изм. готового объекта	Состав агрегата трактора, машины, орудия	Тариф ный разряд работ	Наименование норматив. документа	Нормы выработки		Потребное количество времени (по утвержд. нормам)	
						на агр./ смену	на чел./ день	агр./ смена	чел./ день
А	1	2	3	4	5	6	7	8	9
Черный пар									
Вспашка с одновренным боронованием	га	1,0	ДТ-75	12,0	ТНВ стр.13 М. 1995 г	4,3	4,3	0,2	0,5
Обработка почвы гербицидом 2 раза	га	1,0	МТЗ-82	12,0	ТНВ стр.23 М. 1995 г	31,8	31,8	0,03	0,1
Дискование почвы после усыхания сорняков 2 раза	га	2,0	ДТ-75	12,0	ТНВ стр.13 М. 1995 г	10,0	10,0	0,2	0,8
Вывозка минеральных удобрений	км	60,00	ГАЗ, МАЗ	10,0				0,5	1,0
Погрузка мин. удобрений в сеялку	т	0,5	ручная	10,0	ТНВ стр.54 М. 1995 г	5,4	5,4		0,1
Внесение мин.удобрений	га	1,0	МТЗ-82, СЗУ-3,6	12,0	ТНВ стр.25 М. 1995 г	10,6	10,6	0,1	0,2
Перепашка пара с одновременным боронованием	га	1,0	ДТ-75	12,0	ТНВ стр.25 М. 1995 г	4,3	4,3	0,2	0,5

Наименование работ	Ед. изм.	Объем работ на принятую ед. изм. готового объекта	Состав агрегата трактора, машины, орудия	Тариф ный разряд работ	Наименование норматив. документа	Нормы выработки		Потребное количество времени (по утвержд. нормам)	
						на агр./ смену	на чел./ день	агр./ смена	чел./ день
1 год выращивания									
Вспашка почвы	га	1,0	ДТ-75	12,0	ТНВ (1995г.) с.8	4,6		0,2	0,4
Фрезерование с одновременной нарезкой гряд	га	1,0	Т-16	12,0	ТНВ (1995г.) с.20	1,6		0,6	1,3
Подготовка семян к посеву	кг	60,0	вручную	10,0	ТНВ (1995г.) с.59		307		0,2
Погрузка субстрата в мульчирователь	т	10,0	вручную	10,0	ТНВ (1995г.) с.56		6,0		1,7
Мульчирование посевов	га	1,0	МТЗ-82	12,0	ТНВ (1995г.) с.29	2,3		0,4	0,9
Сухая подкормка посевов (2-х кратная)	тыс.м^2	10,0	вручную	10,0	ТНВ (1995г.) с.72		1,8		5,5
Опрыскивание посевов фунгицидом (2-х кратная)	га	2,0	МТЗ-82, ОПШ-16	12,0	ТНВ (1995г.) с.33	19,2		0,1	0,2
Опрыскивание посевов гербицидами	га	1,0	МТЗ-82, ОПШ-16	12,0	ТНВ (1995г.) с.23	31,8		0,03	0,1
Прополка посевов	тыс.м^2	10,0	вручную	10,0	ТНВ (1995г.) с.70		0,1		142,9
Полив посевов	тыс.м^2	100,0	вручную	10,0	ТНВ (1995г.) с.67		2,1		47,6
Погрузка и разгрузка удобрений	т	1,0	вручную	10,0			10,0		0,1
2 год выращивания									
Ранневесенняя культивация посевов	га	1,0	МТЗ-82	12,0	ТНВ (1995) с.31	5,5		0,18	0,4
Внесение минеральных удобрений	га	3,0	МТЗ-82	12,0	ТНВ (1995) с.25	18,3		0,16	0,3
Опрыскивание гербицидами	га	1,0	МТЗ-83 ОПШ-16	12,0	ТНВ(1995г.) с.33	19,2	19,2	0,05	0,1
Прополка посевов вручную (4-х кратная)	т.м^2	20,0	вручную	10,0	ТНВ (1995г.) с.70		0,1		181,8
Прополка мотыгой (4-х кратная)	т.м^2	5,0	вручную	10,0	ТНВ (1995г.) с.69		0,2		25,0

НОРМАТИВНО-ТЕХНОЛОГИЧЕСКАЯ КАРТА № 22
Предупреждение возникновения и распространения лесных пожаров, включая территорию ООПТ
Благоустройство зон отдыха граждан, пребывающих в лесах

Дополнительная информация по условиям проведения работ	расстояние до места работ 50 км
	площади без пней (пустыри, прогалины, обочины проезжих дорог, просеки)
	площадка размера 15м.х15м.
	условия летние, равнинные

на 1 км

Наименование работ	Ед. изм.	Объем работ на принятую ед. изм. готового объекта	Состав агрегата трактора, машины, орудия	Квалифи кационный уровень по НСОТ	Наименование норматив. документа	Нормы выработки		Потребное количество времени (по утвержд. нормам)	
						на агр./ смену	на чел./ день	агр./ смена	на чел./ день
А	1	2	3	4	5	6	7	8	9
Уборка валежа, кустарника и подроста, приземление опасных деревьев (сухостойных, зависших, ветровальных) запас древесины на 1 га 60 кбм (площадка 15 м х 15 м).	м^3	60,0	бензопила	1	ТНВ на РУ в равнин.усл. 1999,с11,п3.4,т7		47,0		1,28
Изготовление на месте из растущего леса и постановка столбов для аншлага длиной 2,3 м и диаметром от 22 см (подбор дерева, спиливание, валка дерева, обрубка сучьев, их сбор и укладка, копка ям глубиной до 1 м, постановка и укрепление столба).	шт.	2	ручное	1	ТНВ на РУ в равнин.усл. 1999,с 76, п 8, п 10 т.72		4,5		0,44
Изготовление рамки для аншлага, укрепление на столбах.	шт.	1	ручное	1	Орг. и план-е произв-ва на предпр. лесн. произ-ва, Москва 1972, стр.203, 225		3,9		0,26
Изготовление столов (120 см*75 см*75 см) из пиломатериалов.	шт.	1	ручное	1	Орг. и план-е произв-ва на предпр. лесн. произ-ва, Москва 1972, стр.206, 229		2		0,50
Изготовление скамеек (120 см *30 * 30 см) из пиломатериалов.	шт.	2		1	Орг. и план-е произв-ва на предпр. лесн. чоз-ва, Москва 1972, стр.206, 229 (норма времени на скамейку длинной до 100 см 1,12, а на скамейку 120 см норма времени составляет 1,34		6		0,33
Устройство места для кострища, выкладыванием кострища камнем или путём снятия дернины до минерального слоя почвы.	шт.	1		1	Орг. и план-е произв-ва на предпр. лесн. произ-ва, Москва 1972, стр.88, 112		5,3		0,19
Устройство места для мусора (копка ямы 0,6 м. Х 0,6 м. х 0,5 м.)	шт.	1		1	ТНВ на РУ в равнин.усл. 1999,с 76, п 8, п 10 т.72		2		0,50
Проведение минерализованных полос на свежих вырубках с числом пней до 301-500 шт. на 1 га.	км	1	ТДТ-55	1	МТНВ-2006 лист.46 т.4.1.35	13,40	13,4	0,06	0,06
Доставка материалов (средняя скорость движения 60 км/час, среднее расстояние в обе стороны 50 км).Доставка рабочих к месту работы и обратно.	смена		а/мобиль повыш.проход. УАЗ бортовой	1			0,5		0,50

НОРМАТИВНО-ТЕХНОЛОГИЧЕСКАЯ КАРТА № 23
Предупреждение возникновения и распространения лесных пожаров, включая территорию ООПТ
Строительство лесных дорог, предназначенных для охраны лесов от пожаров

Наименование работы	Создание лесных дорог, предназначенных для охраны лесов от пожаров - 1 км шириной 10 м.			
Базовые условия выполнения (критерии)	1. Условия	летние	8. Расстояние трелевки	до 500 м
	2. Рельеф	равнинный	9. Густота кустарника	средняя
	3. Породный состав	сосна и мягколиственные насаждения	10. Дальность перемещения кустарника в кучи	50 м
	4. Грунт	обычный	11. Тип дорог	III
	5. Количество пней на 1 га	до 500 шт	12. Планировка полотна	шириной 4,5 м в три следа
	6. Исходный запас древостоя на 1 га	250 м^3	13. Переезды в течение смены	до 4 км
	7. Средний объем хлыста	0,77-1,02м^3	14. Расстояние доставки рабочих	до 10 км

на 1 км

Наименование работ	Ед. изм.	Объем работ на принятую ед. изм. готового объекта	Состав агрегата трактора, машины, орудия	Квалификационный уровень по НСОТ	Наименование норматив. документа	Нормы выработки		Потребное количество времени (по утвержд. нормам)	
						на агр./ смену	на чел./ день	агр./ смена	на чел./ день
А	1	2	3	4	5	6	7	8	9
Прорубка визиров по заданному направлению, уборка вырубленного хвороста на сторону, заготовка вешек и проведение линий, затеска деревьев на границе визира в насаждениях, км с полнотой 1.0-0.8% сосновые и лиственные.	км	2,00		1	ТНВ на рубки ухода стр.73.т.72 п.1 Москва 1999 г		1,90		1,05
Промер визиров (просек, граничных линий) стальной лентой с приготовлением и постановкой пикетных кольев через 100 м.	км	2,00		1	ТНВ на рубки ухода стр.74.т.72 п.3 Москва 1999 г		3,70		0,54
Сплошной перечет деревьев в насаждениях с ограничением 10 метровой полосы.	га	1,00		1	ТНВ на рубки ухода стр.74.т.72 п.5 Москва 1999 г		2,20		0,45
Изгот. из растущего леса. деляночных столбов, копка ям (сосна, обычный грунт).	шт.	0,33		1	ТНВ на рубки ухода стр.74-75.т.72 п.7 Москва 1999 г		8,2		0,04
Валка деревьев.	кбм	250,00	вальщик, лесору, б/пила	1	ТНВ на рубки ухода стр.11-т.7 Москва 1999 г		105,30		2,37
Обрезка сучьев и вершин б/пилами.	кбм	250,00	обрубщик сучьев б/пила	1	ТНВ на рубки ухода стр.12-т.8 Москва 1999 г		43,60		5,73
3.Раскряжевка хлыстов бензомоторными пилами на лесосеке. Объем хлыста 077-102 хвойных и листв. пород (Состав звена раскряжевщик + разметчик хлыстов).	м^3	250,00	«Хускварна»	1	ТНВ на рубки ухода стр.26 т. 22 Москва 1999 г		81,70		3,06
4.Зачистка сучьев после раскряжевки. Объем хлыста 077-102 (Состав звена-обрезчик сучьев).	м^3	250,00	«Хускварна»	1	ТНВ на рубки ухода стр.37 т.34 Москва 1999 г		120,0		2,08
Подбор и измельчение сучьев (очистка мест рубок с учётом по количеству).	кбм	250,00	лесоруб	1	ТНВ на рубки ухода стр.53-т.46 Моск 1999 г		29,20		8,56
Сортировка-штабелёвка (состав звена -штабелевщик).	кбм	250,00		1	ТНВ на рубки ухода стр.50-т.43 Моск 1999 г		13,40		18,66
Трелёвка хлыстов на расстояние до 500 м.	кбм	250,00	ТДТ-40 тракторист, чекеровщик	1	ТНВ на рубки ухода с.39т.35 Москва 1999 г	35,00	35,00	7,14	7,14
Сплошная расчистка от кустарников и мелколесья ,сдвигание их в сторону, корчевка кустарников и единичных деревьев, сгребание срезанного и выкорчеванного кустарника, мелколесья на расстояние до 50м, сжигание.	га	1,00	Т-130, тракторист	1	МТНВ-л/к 2006г.Москва, лист.20, таб.4.1.6.	1,25	1,25	0,80	0,80
Корчёвка пней диаметром до 30см на полосе шириной 4,5 м по центру разрыва для проезда противопож. (до 500 шт. на 1 га).	га	0,45	Т-130, тракторист	1	МТНВ-2006г.Москва, лист.16, таб.4.1.1.	0,32	0,32	1,41	1,41
Перемещение пней диаметром до 30см в кучи на расстояние до 400 м.	га	0,45	Т-130, тракторист	1	МТНВ-2006г.Москва, лист.17, таб.4.1.2.	1,00	1,00	0,45	0,45
Планировка площади на 4,5-х м. полосе для проезда транспорта (100 м^3 грунта).	га	0,45	Т-130, тракторист	1	МТНВ-2006 Москва лист.21 табл..4.1.7	2,20	2,20	0,20	0,20

Наименование работ	Ед. изм.	Объем работ на принятую ед. изм. готового объекта	Состав агрегата трактора, машины, орудия	Квалификационный уровень по НСОТ	Наименование норматив. документа	Нормы выработки		Потребное количество времени (по утвержд. нормам)	
						на агр./ смену	на чел./ день	агр./ смена	на чел./ день
А	1	2	3	4	5	6	7	8	9
Доставка рабочих к месту работы и обратно.	смена		а/мобиль повыш.проход. УАЗ	1					0,50

НОРМАТИВНО-ТЕХНОЛОГИЧЕСКАЯ КАРТА № 24
Предупреждение возникновения и распространения лесных пожаров, включая территорию ООПТ
Реконструкция лесных дорог, предназначенных для охраны лесов от пожаров

на 1 км

Наименование работ	Ед. изм.	Объем работ на принятую ед. изм. готового объекта	Состав агрегата трактора, машины, орудия	Квалификационный уровень по НСОТ	Наименование норматив. документа	Нормы выработки		Потребное количество времени (по утвержд. нормам)	
						на агр./ смену	на чел./ день	агр./ смена	на чел./ день
А	1	2	3	4	5	6	7	8	9
Планировка площади на 4,5 м. полосе для проезда транспорта (100м3 грунта).	га	0,45	Т-130, тракторист	1	МТНВ-2006 Москва лист.21 табл..4.1.7	2,20	2,20	0,20	0,20
Расчистка обочин и кюветов дороги от кустарников и мелколесья.	кбм	15,00	топор	1	ТНВ на рубки ухода стр.15 Т. 9.	11,90	11,90		1,26
Обрубка нависающих ветвей и тонкомерных деревьев, уборка ветвей с дороги (объем хлыста 0,13-0,22).	кбм	15,00	топор	1	ТНВ на рубки ухода стр.15 Т. 9.	11,90	11,90		1,26
Доставка рабочих к месту работы и обратно.	смена		а/мобиль повыш.проход. УАЗ	1					0,50

НОРМАТИВНО-ТЕХНОЛОГИЧЕСКАЯ КАРТА № 25
Предупреждение возникновения и распространения лесных пожаров, включая территорию ООП
на прокладку противопожарного разрыва шириной 30 м, по центру разрыва 4-х м. полоса для проезда противопожарной техники. норм условия: запас 200м на 1га, у хлыста 0,77-1,02 м3

на 1 км

Наименование работ	Ед. изм.	Объем работ на принятую ед. изм. готового объекта	Состав агрегата трактора, машины, орудия	Квалификационный уровень по НСОТ	Наименование норматив. документа	Нормы выработки		Потребное количество времени (по утвержд. нормам)	
						на агр./ смену	на чел./ день	агр./ смена	на чел./ день
А	1	2	3	4	5	6	7	8	9
Прорубка визиров по заданному направлению, уборка вырубленного хвороста на сторону, заготовка вешек и проведение линий, затеска деревьев на границе визира в насаждениях, км с полнотой 1.0-0.8% сосновые и лиственные	км	2,00		1	ТНВ на рубки ухода стр.73.т.72 п.1 Москва 1999 г		1,90		1,05
Промер визиров (просек, граничных линий)стальной лентой с приготовлением и постановкой пикетных кольев через 100м	км	2,00		1	ТНВ на рубки ухода стр.74.т.72 п.3 Москва 1999 г		3,70		0,54
Сплошной перечет деревьев в насаждениях с ограничением 10 метровой полосы	га	3,00		1	ТНВ на рубки ухода стр.74.т.72 п.5 Москва 1999 г		2,20		1,36
Изгот. из растущего леса. деляночных столбов, копка ям (сосна, обычный грунт)	шт.	0,33		1	ТНВ на рубки ухода стр.74-75.т.72 п.7 Москва 1999 г		8,2		0,04
Валка деревьев	кбм	600,00	вальщик, лесоруб, б/пила	1	ТНВ на рубки ухода стр.11-т.7 Москва 1999 г		105,30		5,70
Обрезка сучьев и вершин б/пилами	кбм	600,00	обрубщик сучьев б/пила	1	ТНВ на рубки ухода стр.12-т.8 Москва 1999 г		43,60		13,76
3.Раскряжевка хлыстов бензомоторными пилами на лесосеке. Объем хлыста 077-102 хвойных и листв. пород (Состав звена раскряжевщик+разметчик хлыстов)	$м^3$	600,00	«Хускварна»	1	ТНВ на рубки ухода стр.26 т. 22 Москва 1999 г		81,70		7,34
4.Зачистка сучьев после раскряжевки.Объем хлыста 077-102 (Состав звена-обрезчик сучьев .)	$м^3$	600,00	топор	1	ТНВ на рубки ухода стр.37 т.34 Москва 1999 г		120,0		5,00
Подбор и сжигание сучьев(очистка мест рубок с учётом по количеству)	кбм	600,00	лесоруб	1	ТНВ на рубки ухода стр.53-т.46 Моск 1999 г		29,20		20,55
Сортировка-штабелёвка (состав звена -штабелевщик)	кбм	600,00		1	ТНВ на рубки ухода стр.50-т.43 Моск 1999 г		13,40		44,78
Трелёвка хлыстов на расстояние до 500 м.	кбм	600,00	Т-130, тракторист	1	ТНВ на рубки ухода с.39т.35 Москва 1999 г	35,00	35,00	17,14	17,14
Сплошная расчистка от кустарников и мелколесья, сдвигание их в сторону, корчевка кустарников и единичных деревьев, сгребание срезанного и выкорчеванного кустарника, мелколесья на расстояние до 50м,сжигание.	га	2,00	Т-130, тракторист	1	МТНВ-л/к 2006г.Москва, лист.20, таб.4.1.6.	1,25	1,25	1,60	1,60
Корчёвка пней диаметром до 30см на полосе шириной 4 м по центру разрыва для проезда противопож. (до 500 шт на 1 га)	га	0,40	Т-130, тракторист	1	МТНВ-2006г.Москва, лист.16, таб.4.1.1.	0,32	0,32	1,25	1,25
Перемещение пней диаметром до 30см в кучи на расстояние до 400м	га	0,40	Т-130, тракторист	1	МТНВ-2006г.Москва, лист.17, таб.4.1.2.	1,00	1,00	0,40	0,40
Планировка площади на 4-х м. полосе для проезда транспорта (100$м^3$ грунта)	га	0,40	Т-130, тракторист	1	МТНВ-2006 Москва лист.21 табл..4.1.7	2,20	2,20	0,18	0,18
Устройство минерализованных полос по границам разрыва с числом пней до 301-500 шт. на 1 га.	км	2,00	Т-130, тракторист	1	МТНВ-2006 Москва лист.46 таб.4.1.35	13,40	13,40	0,15	0,15
Доставка рабочих к месту работы и обратно	смена		а/мобиль повыш.проход. УАЗ	1					0,50

НОРМАТИВНО-ТЕХНОЛОГИЧЕСКАЯ КАРТА № 26
Предупреждение возникновения и распространения лесных пожаров,
включая территорию ООПТ
Уход за противопожарными разрывами шириной 30 м, по центру разрыва 4-х м. полоса для проезда противопожарной техники

на 1 км

Наименование работ	Ед. изм.	Объем работ на принятую ед. изм. готового объекта	Состав агрегата трактора, машины, орудия	Квалификационный уровень по НСОТ	Наименование норматив. документа	Нормы выработки		Потребное количество времени (по утвержд. нормам)	
						на агр./ смену	на чел./ день	агр./ смена	на чел./ день
А	1	2	3	4	5	6	7	8	9
Сплошная расчистка (срезка)от кустарников и мелколесья при характеристике участка - густые заросли	га	2,00	ТДТ-55	1	МТНВ-л/к 2006г.Москва, лист.20, таб.4.1.6.	0,70	0,70	2,86	2,86
Сгребание срезанного мелколесья и кустарнака на расстояние 150м	га	2,00	ТДТ-55	1	МТНВ-л/к 2006г.Москва, лист.20, таб.4.1.6.	1,86	1,86	1,08	1,08
Сжигание кустарника и мелколесья (с кол-вом 80 скл.кбм.на 1 га)	скл. кбм.	160,00	лесо-руб	1	ТНВ на рубки ухода стр.52-т.45 Моск 1999 г	25,70	25,70	6,23	6,23
Планировка площади на 4-х м. полосе для проезда транспорта	га	0,40	ТДТ-55	1	МТНВ-2006 Москва лист.21 табл..4.1.7	2,20	2,20	0,30	0,30
Доставка рабочих к месту работы и обратно	смена		а/мобиль повыш.проход. УАЗ	1					0,50

НОРМАТИВНО-ТЕХНОЛОГИЧЕСКАЯ КАРТА № 27
Предупреждение возникновения и распространения лесных пожаров, включая территорию ООПТ
Прокладка просек

на 1 км

Наименование работ	Ед. изм.	Объем работ на принятую ед. изм. готового объекта	Состав агрегата трактора, машины, орудия	Квалификационный уровень по НСОТ	Наимено-вание норматив. документа	Нормы выработки		Потребное количество времени (по утвержд. нормам)	
						на агр./ смену	на чел./ день	агр./ смена	на чел./ день
А	1	2	3	4	5	6	7	8	9
Прорубка визиров по заданному направлению, уборка вырубленного хвороста на сторону, заготовка вешек и проведение линий, затеска деревьев на границе визира в насаждениях, км с полнотой 1,0-08% сосновые и лиственные.	км	2,00		1	ТНВ на рубки ухода стр.73.т.72 п.1 Москва 1999 г		1,90		1,05
Промер визиров (просек, граничных линий)стальной лентой с приготовлением и постановкой пикетных кольев через 100 м.	км	2,00		1	ТНВ на рубки ухода стр.74.т.72 п.3 Москва 1999 г		3,70		0,54
Сплошной перечет деревьев в насаждениях с ограничением 20 метровой полосы.	га	2,00		1	ТНВ на рубки ухода стр.74.т.72 п.5 Москва 1999 г		2,20		0,91
Изгот. из растущего леса. деляночных столбов, копка ям (сосна, обычный грунт).	шт.	0,33		1	ТНВ на рубки ухода стр.74-75.т.72 п.7 Москва 1999 г		8,2		0,04
Валка деревьев.	кбм	400,00	вальщик, лесоруб, б/пила	1	ТНВ на рубки ухода стр.11-т.7 Москва 1999 г		105,30		3,80

Наименование работ	Ед. изм.	Объем работ на принятую ед. изм. готового объекта	Состав агрегата трактора, машины, орудия	Квалификационный уровень по НСОТ	Наимено-вание норматив. документа	Нормы выработки		Потребное количество времени (по утвержд. нормам)	
						на агр./ смену	на чел./ день	агр./ смена	на чел./ день
А	1	2	3	4	5	6	7	8	9
Обрезка сучьев и вершин б/пилами.	кбм	400,00	обрубщик сучьев б/пила	1	ТНВ на рубки ухода стр.12-т.8 Москва 1999 г		43,60		9,17
3.Раскряжевка хлыстов бензомоторными пилами на лесосеке. Объем хлыста 077-102 хвойных и листв. пород (состав звена раскряжевщик + разметчик хлыстов).	$м^3$	400,00	«Хускварна»	1	ТНВ на рубки ухода стр.26 т. 22 Москва 1999 г		81,70		4,90
4.Зачистка сучьев после раскряжевки. Объем хлыста 077-102 (состав звена-обрезчик сучьев).	$м^3$	400,00	топор	1	ТНВ на рубки ухода стр.37 т.34 Москва 1999 г		120,0		3,33
Подбор и сжигание сучьев (очистка мест рубок с учётом по количеству).	кбм	400,00	лесоруб	1	ТНВ на рубки ухода стр.53-т.46 Моск 1999 г		29,20		13,70
Сортировка-штабелёвка (состав звена -штабелевщик).	кбм	400,00		1	ТНВ на рубки ухода стр.50-т.43 Моск 1999 г		13,40		29,85
Трелёвка хлыстов на расстояние до 500 м.	кбм	400,00	Т-130, тракторист чекеровщик	1	ТНВ на рубки ухода с.39т.35 Москва 1999 г	35,00	35,00	11,43	11,43
Сплошная расчистка от кустарников и мелколесья на 20 м полосе, сдвигание их в сторону, корчевка кустарников и единичных деревьев, сгребание срезанного и выкорчеванного кустарника, мелколесья на расстояние до 50м, сжигание.	га	2,00		1	МТНВ-л/к 2006г.Москва, лист.20, таб.4.1.6.	1,25	1,25	1,60	1,60
Доставка рабочих к месту работы и обратно	смена		а/мобиль повыш.проход. УАЗ	1					0,50

НОРМАТИВНО-ТЕХНОЛОГИЧЕСКАЯ КАРТА № 28
Устройство противопожарных минерализованных полос
(в два прохода. нормообразующие факторы: на свежих вырубках с числом пней до 301-500 шт. на 1 га)

Наименование работ	Ед. изм.	Объем работ на принятую ед. изм. готового объекта	Состав агрегата трактора, машины, орудия	Квалификационный уровень по НСОТ	Наимено-вание норматив. документа	Нормы выработки		Потребное количество времени (по утвержд. нормам)	
						на агр./ смену	на чел./ день	агр./ смена	на чел./ день
А	1	2	3	4	5	6	7	8	9
1.Проведение минерализованных полос на свежих вырубках с числом пней до 301-500 шт. на 1 га.	км	2,00	ТДТ-55	1	МТНВ-2006 лист.46 т.4.1.35	13,40	13,40	0,15	0,15
2.Перегон трактора на расстояние до 25 км	км	10,00	ТДТ-55	10		56,00	56,00	0,18	0,18

НОРМАТИВНО-ТЕХНОЛОГИЧЕСКАЯ КАРТА № 29
Предупреждение возникновения и распространения лесных пожаров, включая территорию ООПТ
Устройство противопожарных минерализованных полос
(в один проход шириной 1,4 м. нормообразующие факторы: на свежих вырубках с числом пней до 301-500 шт. на 1 га)

Наименование работ	Ед. изм.	Объем работ на принятую ед. изм. готового объекта	Состав агрегата трактора, машины, орудия	Квалификационный уровень по НСОТ	Наимено-вание норматив. документа	Нормы выработки		Потребное количество времени (по утвержд. нормам)	
						на агр./ смену	на чел./ день	агр./ смена	на чел./ день
А	1	2	3	4	5	6	7	8	9
1.Проведение минерализованных полос на свежих вырубках с числом пней до 301-500 шт. на 1 га.	км	1,00	ТДТ-55	1	МТНВ-2006 лист.46 т.4.1.35	13,40	13,40	0,07	0,07
2.Перегон трактора на расстояние до 25 км	км	10,00	ТДТ-55	10		56,00	56,00	0,18	0,18

НОРМАТИВНО-ТЕХНОЛОГИЧЕСКАЯ КАРТА № 30
Предупреждение возникновения и распространения лесных пожаров, включая территорию ООПТ
Прочистка просек

на 1 км

Наименование работ	Ед. изм.	Объем работ на принятую ед. изм. готового объекта	Состав агрегата трактора, машины, орудия	Квалификационный уровень по НСОТ	Наименование норматив. документа	Нормы выработки		Потребное количество времени (по утвержд. нормам)	
						на агр./ смену	на чел./ день	агр./ смена	на чел./ день
А	1	2	3	4	5	6	7	8	9
Сплошная расчистка (срезка)от кустарников и мелколесья при характеристике участка - густые заросли	га	0,40	ТДТ-55	1	МТНВ-л/к 2006г. Москва, лист.20, таб.4.1.6.	0,70	0,70	0,57	0,57
Сгребание срезанного мелколесья и кустарника на расстояние 150м	га	0,40	ТДТ-55	1	МТНВ-л/к 2006г.Москва, лист.20, таб.4.1.6.	1,86	1,86	0,22	0,22
Сжигание кустарника и мелколесья(с колвом 80 скл. кбм. на 1 га)	скл. кбм.	32,00	лесоруб	1	ТНВ на рубки ухода стр.52-т.45 Моск 1999 г	25,70	25,70	1,25	1,25
Доставка рабочих к месту работы и обратно	смена		а/мобиль повыш.проход. УАЗ	1					0,50

НОРМАТИВНО-ТЕХНОЛОГИЧЕСКАЯ КАРТА № 31
Предупреждение возникновения и распространения лесных пожаров, включая территорию ООПТ
Прочистка и обновление противопожарных минерализованных полос
(в два прохода нормообразующие факторы: на свежих вырубках с числом пней до 301-500 шт. на 1 га)

на 1 км

Наименование работ	Ед. изм.	Объем работ на принятую ед. изм. готового объекта	Состав агрегата трактора, машины, орудия	Квалификационный уровень по НСОТ	Наимено-вание норматив. документа	Нормы выработки		Потребное количество времени (по утвержд. нормам)	
						на агр./ смену	на чел./ день	агр./ смена	на чел./ день
А	1	2	3	4	5	6	7	8	9
1. Подновление минерализованных полос	км	2,00	ТДТ-55	1	МТНВ-2006 Москва лист 46 т.4.1.36	19,20	19,20	0,10	0,10
2. Перегон трактора до 25 км	км	10,00	ТДТ-55	1		56,00	56,00	0,18	0,18

НОРМАТИВНО-ТЕХНОЛОГИЧЕСКАЯ КАРТА № 32
Предупреждение возникновения и распространения лесных пожаров, включая территорию ООПТ
Прочистка и обновление противопожарных минерализованных полос
(в один проход шириной 1,4 м. нормообразующие факторы: на свежих вырубках с числом пней до 301-500 шт. на 1 га)

на 1 км

Наименование работ	Ед. изм.	Объем работ на принятую ед. изм. готового объекта	Состав агрегата трактора, машины, орудия	Квалификационный уровень по НСОТ	Наименование норматив. документа	Нормы выработки		Потребное количество времени (по утвержд. нормам)	
						на агр./ смену	на чел./ день	агр./ смена	на чел./ день
А	1	2	3	4	5	6	7	8	9
1.Подновление минерализованных полос	км	1,00	ТДТ-55	1	МТНВ-2006 Москва лист 46 т.4.1.36	19,20	19,20	0,05	0,05
2.Перегон трактора до 25 км	км	10,00	ТДТ-55	1		50,00	50,00	0,20	0,20

НОРМАТИВНО-ТЕХНОЛОГИЧЕСКАЯ КАРТА № 33
Предупреждение возникновения и распространения лесных пожаров, включая территорию ООПТ
Проведение профилактического контролируемого противопожарного выжигания хвороста, лесной подстилки, сухой травы и других лесных горючих материалов
(нормообразующие факторы: от естественных опорных рубежей)

на 1 га

Наименование работ	Ед. изм.	Объем работ на принятую ед. изм. готового объекта	Состав агрегата трактора, машины, орудия	Квалификационный уровень по НСОТ	Наименование норматив. документа	Нормы выработки		Потребное количество времени (по утвержд. нормам)	
						на агр./ смену	на чел./ день	агр./ смена	на чел./ день
А	1	2	3	4	5	6	7	8	9
1.Проведение минерализованных полос на свежих вырубках с числом пней до 301-500 шт. на 1 га.	км	1,00	ТДТ-55	1	МТНВ-2006 лист.46 т.4.1.35	13,40	13,40	0,07	0,07
2.Перегон трактора на расстояние до 25 км	км	10,00	ТДТ-55	1		56,00	56,00	0,18	0,18
3.Создание защитной полосы огневым способом, осмотр пройденной площади и ликвидация очагов длительного горения	час	1,00	бригада из 5 чел. зажигат. аппарат-2 шт, РЛО 5шт.	1	Рекомендации по созданию защит.полос Моск. 1999г. Стр.6 п.3.6		7,00		0,14
4.Доставка рабочих к месту работы и обратно	смена		а/мобиль повыш.проход. УАЗ	1					0,50

НОРМАТИВНО-ТЕХНОЛОГИЧЕСКАЯ КАРТА № 34
Предупреждение возникновения и распространения лесных пожаров, включая территорию ООПТ
Создание противопожарных заслонов
(нормаобразующие факторы: (ширина заслона 250 м запас на 1 га 15 скл/кбм., хворост неочищенный длиной от 2 до 6м)
В 1 км 25 га (1000 м. Х250м.= 250000 кв.м.: 10000кв.м.=25 га)

на 1 км

Наименование работ	Ед. изм.	Объем работ на принятую ед. изм. готового объекта	Состав агрегата трактора, машины, орудия	Квалификационный уровень по НСОТ	Наименование норматив. документа	Нормы выработки		Потребное количество времени (по утвержд. нормам)	
						на агр./ смену	на чел./ день	агр./ смена	на чел./ день
А	1	2	3	4	5	6	7	8	9
Прорубка визиров шириной 1м по заданному направлению, уборка вырубленного хвороста на сторону, затеска деревьев на границе	км	2,00		1	ТНВ на рубки ухода стр.73.т.72 п.1 Москва 1999 г		1,90		1,05
Промер визиров (просек, граничных линий) стальной лентой с приготовлением и постановкой пикетных кольев	км	2		1	ТНВ на рубки ухода стр.74.т.72 п.3 Москва 1999 г		0,59		3,39
Изгот. из растущего леса. деляночных столбов (сосна, обычный грунт)	шт.	0,33		1	ТНВ на рубки ухода стр.74-75.т.72 п.7 Москва 1999 г		8,2		0,04
Уборка валежника, срезка подроста хвойных пород, пожароопасного подлеска, обрубка сучьев у хвойных деревьев на высоту до 2 м. со сбором в кучи на растояние 250 м. с последующим сжиганием. (Рубка хвороста длиной от 2,1 до 6 м со сбором в кучи без вывозки).	скл.м^3	375,00		1	ТНВ на рубки ухода стр.69.т.64 Москва 1999 г		6,80		55,15
Устройство минерализованных полос шириной не менее 2,5 метра по границам опушек с внешней стороны полосы (со стороны населённого пункта), в два прохода трактора плугом ПКЛ-70	км	2,00	ТДТ-55	1	МТНВ-2006 лист.46 т.4.1.35		13,4	13,4	0,1
Перегон трактора на расстояние до 25 км	км	25,00	ТДТ-55	1		50,00	50,00	0,50	0,50
Доставка рабочих к месту работы и обратно (бригада 4 человека)	смена		а/мобиль повыш.проходимости УАЗ	1				0,50	0,50

Приложение № 6а

Характеристика мест, критерии и требования при проектировании мероприятий по оставлению семенных деревьев, куртин и групп, проводимых в целях содействия естественному лесовосстановлению

Лесорастительная зона, лесной район	Категории лесных земель	Группы типов леса или типов лесорастительных условий	Целевые породы	Мероприятие по оставлению семенных куртин и полос, проводимых в целях содействия естественному лесовосстановлению	Критерии и требования при проведении мероприятий по оставлению семенных куртин и полос
Таежная зона, Верхнеленский лесной район	Спелые и перестойные лесные насаждения, пригодные для заготовки древесины	Лишайниковые	Сосна, лиственница	1.Мероприятие по оставлению куртин и полос, проводимых в целях содействия естественному лесовосстановлению назначается при отводе лесосек: 1.1. При отводе лесосек для заготовки древесины сплошными рубками в эксплуатационную площадь лесосек не включаются выделенные семенные куртины и полосы. 1.2. Отграничение семенных куртин и полос производится с помощью отметки (яркая лента, скотч, краска, затески) граничных деревьев, не входящих в лесосеку. 1.3. В технологической карте лесосечных работ указывается количество и площадь семенных куртин и полос. 1.4. В схеме разработки лесосек площадь семенных куртин и полос указывается, как неэксплуатационная. 1.5. В карточке обследования участка при выборе способа и технологии лесовосстановления, указывается планируемый способ лесовосстановления - мероприятие по оставлению семенных деревьев, куртин и групп, проводимых в целях содействия естественному лесовосстановлению. 1.6. На мероприятие по оставлению семенных куртин и полос, проводимых в целях содействия естественному лесовосстановлению составляется проект естественного лесовосстановления. 1.7. Проект естественного лесовосстановления, карточка обследования участка при выборе способа и технологии лесовосстановления, технологическая карта лесосечных работ и схема разработки лесосек передаются в лесничество одновременно с лесной декларацией. 2. Проведение минерализации поверхности почвы. 3. Вырубка семенных куртин и полос в снежный период, при условии завершения процесса лесовосстановления.	1.Семенные куртины и полосы оставляют, в первую очередь, за счет участков средневозрастных и приспевающих древостоев главных пород с небольшой примесью лиственных, расположенных на возвышенных участках лесосеки. Источники обсеменения должны размещаться по площади лесосеки равномерно. Семенники должны быть ветроустойчивыми, обильно плодоносящими, с хорошей формой ствола, без наследственных пороков. 2. Ширина семенных куртин и полос для сохранения их устойчивости должна составлять не менее 30 м. Расстояние между семенными полосами, куртинами и стенами леса должно составлять не более 100 м. Направление семенных полос должно быть сориентировано перпендикулярно направлению господствующих ветров. Семенные куртины оставляются овальной или квадратной формы площадью 0,25 га – 0,4 га. Через семенные куртины, полосы не должны прокладываться дороги, усы и волока. 3.Минерализация поверхности почвы проводиться в годы удовлетворительного и обильного урожая семян лесных растений до начала опадения семян главных лесных древесных не менее 25 - 30% поверхности почвы. Плужные и фрезерные полосы должны располагаться не ближе 5 м от обсеменителей.
		Брусничные, рододендровые, травяные			
		Зеленомошные, кисличные, черничные, разнотравные			
		Крупнотравные долгомошные			
Таежная зона, Верхнеленский лесной район	Спелые и перестойные лесные насаждения, пригодные для заготовки древесины	Зеленомошные, черничные, разнотравные, папоротниковые, кисличные	Ель, пихта		
		Крупнотравные, долгомошные			

Приложение № 7

Реестр лесных участков, на которых действуют очаги вредных организмов не отнесенных к карантинным объектам, в насаждениях Иркутской области по состоянию на 07 июня 2018 г.

Участковое лесничество	Урочище	Повреждаемая порода	Вид вредителя/болезни	Код вредителя/болезни	Код группы вредителей/болезней	Квартал	Выдел	Целевое назначение лесов	Категория защитных лесов*	ОЗУ**	Площадь очагов, га				Номер очага
											всего	из них на арендованных участках	в том числе требует проведения мероприятий: уничтожение или подавление численности	в том числе требует проведения мероприятий: рубка лесных насаждений в целях регулирования породного и возрастного составов и СОМ	
1	2	3	4	5	6	7	8	9	10	11	12	13	14	15	16
Магистральное	Небельская	Е	Усач пихтовый черный большой	041	31	171	27	экс			13,8			13,8	62.31.18.014
Магистральное	Небельская	К	Усач пихтовый черный большой	041	31	171	28	экс			5,2			5,2	62.31.18.014
Магистральное	Небельская	С	Усач пихтовый черный большой	042	31	156	23	экс			3			3	62.31.18.024
Магистральное	Небельская	Л	Усач пихтовый черный большой	043	31	156	24	экс			0,6			0,6	62.31.18.024

* Категория защитных лесов
1 – водоохранные леса
2 – лесопарковые и зеленые леса
3 – городские леса
4 – ООПТ
5 – прочие

** ОЗУ 1 – относятся к ОЗУ, в противном случае не заполняется

Исполнитель Судничкович С.В. Инженер-лесопатолог
Руководитель Шкода В.Н.

Приложение № 8

Реестр лесных участков, на которых действуют очаги вредных организмов не отнесенных к карантинным объектам, в насаждениях Иркутской области по состоянию на 07 июня 2018 г.

Участковое лесничество	Урочище	Повреждаемая порода	Вид вредителя/болезни	Код вредителя/болезни	Код группы вредителей/ болезней	Квартал	Выдел	Целевое назначение лесов (код)	Категория защитных лесов (код)*	ОЗУ**	Площадь очагов, га				Номер очага
											всего	из них на арендованных участках	в том числе требует проведения мероприятий: уничтожение или подавление численности	в том числе требует проведения мероприятий: рубка лесных насаждений в целях регулирования породного и возрастного составов и СОМ	
2	3	4	5	6	7	8	9	10	11	12	13	14	15	16	17
Магистральное	Магистральная	С	Губка сосновая	052	40	78	17	2			10			10	
Магистральное	Магистральная	С	Губка сосновая	052	40	78	25	2			6,8			6,8	
Магистральное	Магистральная	С	Губка сосновая	052	40	78	26	2			3			3	
Магистральное	Магистральная	С	Губка сосновая	052	40	79	21	2			7,8			7,8	
Магистральное	Магистральная	С	Губка сосновая	052	40	79	27	2			7,8			7,8	
Магистральное	Небельская	С	Трутовик окаймлённый	057	40	93	15	2			22,4			22,4	
Ульканское	Тарасовская	Б	Трутовик настоящий	055	40	11	5	2			5,4			5,4	
Ульканское	Тарасовская	Б	Трутовик настоящий	055	40	140	7	2			5			5	
Ульканское	Тарасовская	С	Губка сосновая	052	40	140	15	2			5,6			5,6	
Магистральное	Небельская	Л	Губка сосновая	052	40	115	17	2			26,5			26,5	
Казачинское	Карнауховская	С	Рак смоляной	071	40	48	35	1	5		2,1			2,1	
Казачинское	Карнауховская	С	Рак смоляной	071	40	70	12	1	5		12,1			12,1	
Казачинское	Карнауховская	С	Губка сосновая	052	40	51	23	1	5		15,8			15,8	
Казачинское	Карнауховская	Б	Трутовик настоящий	055	40	51	24	1	5		1,5			1,5	
Казачинское	Карнауховская	С	Рак смоляной	071	40	70	4	1	5		14,3			14,3	
Казачинское	Карнауховская	С	Губка лиственничная	053	40	70	19	1	5		4,7			4,7	
Ульканское	Тарасовская	Б	Трутовик настоящий	055	40	10	2	2			1,8	1,8		1,8	
Ульканское	Тарасовская	С	Рак смоляной	071	40	10	3	2			15,8			15,8	
Ульканское	Ульканская	С	Рак смоляной	071	40	182	10	2			0,6			0,6	
Ульканское	Ульканская	Л	Губка лиственничная	053	40	182	12	2			18,4			18,4	
Ульканское	Ульканская	Б	Трутовик настоящий	055	40	182	13	2			1,3			1,3	
Казачинское	Карнауховская	С	Рак смоляной	071	40	28	24	2			20,5			20,5	
Казачинское	Карнауховская	С	Губка сосновая	052	40	28	18	2			6,8			6,8	
Ульканское	Ульканская	С	Губка сосновая	052	40	174	22	2			11,8			11,8	
Ульканское	Ульканская	С	Губка сосновая	052	40	174	23	2			12,5			12,5	
Ульканское	Ульканская	С	Рак смоляной	071	40	114	42	1	5		11,8			11,8	62.40.18.078
Магистральное	Небельская	С	Губка сосновая	052	40	116	20	2			9,3			9,3	62.40.18.119
Магистральное	Небельская	Б	Трутовик настоящий	055	40	116	21	2			2,4			2,4	62.40.18.118
Магистральное	Небельская	С	Губка сосновая	052	40	116	18	2			4			4	62.40.18.117

Участковое лесничество	Урочище	Повреждаемая порода	Вид вредителя/ болезни	Код вредителя/ болезни	Код группы вредителей/ болезней	Квартал	Выдел	Целевое назначение лесов (код)	Категория защитных лесов (код)*	ОЗУ**	Площадь очагов, га				Номер очага
											всего	из них на арендованных участках	в том числе требует проведения мероприятий		
													уничтожение или подавление численности	рубка лесных насаждений в целях регулирования породного и возрастного составов и СОМ	
2	3	4	5	6	7	8	9	10	11	12	13	14	15	16	17
Магистральное	Небельская	Л	Губка лиственничная	053	40	173	7	2			0,8			0,8	62.40.18.116
Магистральное	Небельская	С	Губка сосновая	052	40	173	10	2			2,3			2,3	62.40.18.115
Ульканское	Ульканская	Ос	Трутовик настоящий	055	40	182	11	2			0,7			0,7	62.40.18.114
Ульканское	Ульканская	С	Рак смоляной	071	40	182	14	2			1,2			1,2	62.40.18.113
Магистральное	Небельская	Б	Заболонник березовый	536	30	173	14	2			2,6	2,6		2,6	62.30.18.008
Магистральное	Небельская	Б	Заболонник березовый	536	30	172	15	2			0,9	0,9		0,9	62.30.18.009
Магистральное	Небельская	Б	Заболонник березовый	536	30	172	16	2			1,9	1,9		1,9	62.30.18.009
Магистральное	Небельская	Б	Заболонник березовый	536	30	156	20	2			0,4			0,4	62.30.18.010
Магистральное	Небельская	С	Трутовик окаймленный	057	40	169	2	2			12,4			12,4	
Магистральное	Небельская	С	Рак смоляной	071	40	93	34	2			2,3			2,3	

* Категория защитных лесов
1 – водоохранные леса
2 – лесопарковые и зеленые леса
3 – городские леса
4 – ООПТ
5 – прочие
** ОЗУ 1 – относятся к ОЗУ, в противном случае не заполняется
Исполнитель Судничкович С.В. Инженер-лесопатолог
Руководитель Шкода В.Н.

Приложение № 9

Реестр лесных участков, занятых поврежденными и погибшими лесными насаждениями, в разрезе лесничеств и лесопарков по Иркутской области по состоянию на 18.06.2018 г.

Участковое лесничество	Урочище (дача)	Квартал	Выдел	Площадь выдела, га	Площадь л/п выдела, га	Целевое назначение лесов (код)	Категория защитных лесов (код)	ОЗУ	Аренда	Краткая фактическая таксационная характеристика				Дата (год) обследования участка или создания первичного документа	Причина ослабления насаждений (код)	Повреждаемая порода	СКС породы	СКС насаждения	% общего отпада по породе (по запасу)	% текущего отпада по породе (по запасу)	% заселённых (поврежденных) деревьев (по запасу)	Рекомендуемые мероприятия	
										состав	возраст	полнота	запас на 1 га									вид	площадь, га
1	2	3	4	5	6	7	8	9	10	11	12	13	14	15	16	17	18	19	20	21	22	23	24
Казачинское	Карнауховская	87	18	46	8	2				9С1ОС	140	0,6	260	28.01.2014	822	С	3,14	3,14	52	38		511	8
Казачинское	Карнауховская	87	22	25	5,1	2				7С2ОС1Б	160	0,6	240	28.01.2014	822	С	3,13	3,13	52	37		511	5,1
Магистральное	Магистральная	78	17	57	10	2				7С2Л1Б	160	0,8	310	25.09.2015	352	С	3,64	3,64	63	39		511	10
Магистральное	Магистральная	78	25	26	6,8	2				10С	170	0,8	400	25.09.2015	352	С	3,7	3,7	64	45		511	6,8
Магистральное	Магистральная	78	26	10	3	2				7С3Л	240	0,8	340	25.09.2015	352	С	3,77	3,77	63	45		511	3
Магистральное	Магистральная	79	21	9	7,8	2				8С2С	160	0,8	290	25.09.2015	352	С	3,71	3,71	63	41		511	7,8
Магистральное	Магистральная	79	27	29	7,8	2				7С3Л	170	0,7	270	25.09.2015	352	С	3,67	3,67	63	48		511	7,8
Магистральное	Небельская	93	15	82	22,4	2				5С5Л	150	0,6	220	25.09.2015	357	С	3,43	3,43	56	34		511	22,4
Магистральное	Небельская	152	23	4	3,8	2				8С2Л	130	0,6	170	07.09.2016	357	С	2,82	2,82	33	7		511	3,8
Магистральное	Небельская	152	24	13	4,8	2				6Л2К2Е	120	0,6	200	07.09.2016	357	Л	2,81	2,81	35	10		511	4,8
Магистральное	Небельская	152	25	9	9	2				7С2Л1Ос	130	0,6	250	07.09.2016	357	С	2,7	2,7	30	8		511	9
Магистральное	Небельская	169	7	4	2,4	2				8С2Л	130	0,6	170	07.09.2016	357	С	2,78	2,78	32	7		511	2,4
Магистральное	Небельская	152	19	16	15	2				5С2С2Л1Ос	110	0,8	260	07.09.2016	357	С	2,67	2,67	27	7		511	15
Магистральное	Небельская	169	2	15	14,4	2				5С2С2Л1Ос	110	0,8	260	07.09.2016	357	С	2,67	2,67	27	7		511	14,4
Магистральное	Небельская	256	9	5	2,2	2				5С2Л3Б	170	0,7	200	08.09.2016	352	С	2,75	2,75	32	12		511	2,2
Магистральное	Небельская	256	10	17	5	2				9С1Л	190	0,7	270	08.09.2016	352	С	2,78	2,78	31	14		511	5
Магистральное	Небельская	256	24	184	4,1	2				10С	150	0,5	190	08.09.2016	352	С	2,47	2,47	25	11		511	4,1
Магистральное	Небельская	105	18	23	7,3	2				10С	170	0,6	220	08.09.2016	352	С	2,63	2,63	27	9		511	7,3
Магистральное	Небельская	105	19	7	1,1	2				6Ос2Б2С	80	0,4	103	08.09.2016	355	Ос	2,26	2,26	22	7		511	1,1
Магистральное	Небельская	105	21	6	0,7	2				10С	170	0,7	260	08.09.2016	352	С	2,82	2,82	32	14		511	0,7
Магистральное	Небельская	256	5	174	1,6	2				10С	170	0,7	260	08.09.2016	352	С	2,78	2,78	31	14		511	1,6
Магистральное	Небельская	157	29	38	9,4	2				3С2С3Л1Б1ОС	180	0,7	270	07.09.2016	344	С	2,9	2,9	37	18		511	9,4
Магистральное	Небельская	186	2	23	1,8	2				7Б2К1Е	70	0,8	160	07.09.2016	355	Б	2,87	2,87	38	18		511	1,8
Магистральное	Небельская	186	4	15	0,6	2				4Л1К3Е2Б	180	0,6	220	07.09.2016	352	Л	2,67	2,67	32	9		511	0,6
Магистральное	Небельская	186	6	68	12	2				5С4ОС1Б	120	0,8	300	07.09.2016	352	С	2,68	2,68	30	11		511	12
Магистральное	Небельская	105	16	13	4,8	2				7С3С	170	0,6	220	08.09.2016	352	С	2,54	2,54	27	9		511	4,8
Магистральное	Небельская	157	11	9	0,5	2				5Е4Л1К	110	0,5	150	07.09.2016	344	Е	2,72	2,72	32	11		511	0,5
Магистральное	Небельская	157	12	11	3,2	2				5С2Е1Л2Б	90	0,7	220	07.09.2016	344	С	2,91	2,91	36	21		511	3,2
Магистральное	Небельская	157	13	33	2	2				5Л2С1Е2ОС	160	0,7	270	07.09.2016	344	Л	2,86	2,86	33	12		511	2
Магистральное	Небельская	157	23	45	1	2				6С3Л1Б	140	0,7	270	07.09.2016	344	С	2,79	2,79	33	26		511	1
Магистральное	Небельская	157	29	38	1,5	2				3С2С3Л1Б1Ос	180	0,7	270	07.09.2016	344	С	2,9	2,9	37	16		511	1,5
Магистральное	Небельская	157	30	75	5,4	2				5Л1К1Е2Б1Ос	160	0,7	260	07.09.2016	344	Л	2,88	2,88	34	26		511	5,4
Магистральное	Небельская	157	18	46	6,4	2				4Л2С1Е1П2Б	180	0,7	260	07.09.2016	357	Л	2,72	2,72	30	19		511	6,4
Магистральное	Небельская	156	12	17	6,8	2				6С3Л1Б	110	0,7	260	07.09.2016	357	С	2,72	2,72	29	18		511	6,8
Магистральное	Небельская	156	13	22	4	2				4С2Л2К1Е1Б	180	0,6	220	07.09.2016	357	С	2,64	2,64	25	16		511	4
Магистральное	Небельская	156	14	18	2,5	2				6Л4Е	80	0,6	90	07.09.2016	357	Л	2,94	2,94	35	26		511	2,5
Магистральное	Небельская	156	16	31	1	2				5Л3С2Б	180	0,7	310	07.09.2016	357	Л	2,77	2,77	31	21		511	1
Магистральное	Небельская	174	1	2	1,2	2				3С2С3Л1Б1Ос	180	0,7	270	07.09.2016	344	С	2,98	2,98	36	24		511	1,2
Магистральное	Небельская	174	2	21	5,2	2				5Л1К1Е2Б1Ос	160	0,7	260	07.09.2016	344	Л	2,99	2,99	36	23		511	5,2
Магистральное	Небельская	173	7	48	0,8	2				6Л1К1Е1П1Б	240	0,7	280	04.07.2017	353	Л	3,6	3,51	59	35		511	0,8
Магистральное	Небельская	173	10	19	2,3	2				9С1Л	140	0,8	370	04.07.2017	352	С	3,62	3,6	62	38		511	2,3
Казачинское	Карнауховская	50	28		22	1	149							03.07.2017	Стволовые вредители	С, Л							
Магистральное	Небельская	97	2	26	7,3	2				10С	160	0,8	350	2017	352	С	3,7	3,7	66	39		511	7,3
Магистральное	Небельская	97	3	41	2,5	2				6Л2С2Б	180	0,8	340	2017	353	Л	3,68	3,74	64	30		511	2,5
Магистральное	Небельская	160	32	42	25,5	2				8Л1С1Е	170	0,6	230	2017	351,352	Л	3,46	3,47	57	30		511	25,5
Магистральное	Мартыновская	39	2	50	3,4	2				4С4Л2К	250	0,6	310	20.07.2017	352	С	3,44	3,24	46	19		511	3,4
Магистральное	Мартыновская	39	5	48	27,8	2				9Л1К	250	0,7	360	20.07.2017	353	Л	3,29	3,26	43	18		511	27,8
Магистральное	Мартыновская	39	6	30	2,6	2				8С2Л	250	0,4	230	20.07.2017	352	С	3,15	3,21	31	16		511	2,6
Магистральное	Мартыновская	39	7	18	13,9	2				9Б1С	100	0,9	260	20.07.2017	355	Б	3,46	3,37	58	21		511	13,9
Магистральное	Мартыновская	39	8	24	20,2	2				8Л2С	250	0,3	160	20.07.2017	353	Л	3,26	3,18	46	16		511	20,2
Магистральное	Мартыновская	39	10	56	18,6	2				3С2Л3Е2Б	160	0,7	340	20.07.2017	352	С	3,12	3,19	50	18		511	18,6
Магистральное	Мартыновская	39	11	52	52	2				7Б2С1Л	100	0,9	360	20.07.2017	355	Б	3,04	3,42	57	21		511	52
Магистральное	Мартыновская	39	9	18	2,8	2				7С2Л1К	250	0,3	150	20.07.2017	352	С	3,24	3,23	45	16		511	2,8
Магистральное	Мартыновская	39	10	56	1,3	2				3С2Л3Е2Б	160	0,7	240	20.07.2017	352	С	3,12	3,18	48	16		511	1,3
Магистральное	Мартыновская	39	15	10	5,2	2				4С2Л4Б	160	0,8	350	20.07.2017	352	С	3,11	3,18	48	18		511	5,2
Казачинское	Карнауховская	45	15		12	1	149								Болезни леса	С,Л,ОС,Б							
Казачинское	Карнауховская	46	20		8,5	1	149								Болезни леса	С,Л,ОС,Б							
Казачинское	Карнауховская	47	21		18,5	1	149								Болезни леса	С,Л,ОС,Б							
Казачинское	Карнауховская	48	26		8	1	149								Болезни леса	С,Л,ОС,Б							
Казачинское	Карнауховская	49	28		5,5	1	149								Болезни леса	С,Л,ОС,Б							
Казачинское	Карнауховская	50	30		22	1	149								Болезни леса	С,Л,ОС,Б							
Магистральное	Небельская	155	4	3	2,5	2				6ОС1Б2Л1С	80	0,9	280	09.07.2017	355	С	4,08	3,99	71	30		511	2,5
Магистральное	Небельская	155	5	11	5,8	2				8С2Л	140	0,7	310	09.07.2017	352	С	3,84	3,82	65	35		511	5,8
Магистральное	Небельская	156	1	17	4,3	2				8С2Л	140	0,8	330	09.07.2017	352	С	3,86	3,83	66	34		511	4,3
Магистральное	Небельская	156	2	30	1,3	2				5Л2С2Б1ОС	140	0,9	330	09.07.2017	353	С	3,79	3,9	69	40		511	1,3
Магистральное	Небельская	135	24	38	15,8	2				6ОС1Б2Л1С	80	0,9	280	09.07.2017	352	С	3,9	3,81	68	31		511	15,8
Магистральное	Небельская	135	26	6	6	2				5Л2С2Б1ОС	130	0,8	310	09.07.2017	352	С	3,8	3,6	66	35		511	6
Магистральное	Небельская	114	2	19	13,8	2				5С3Л2Б	140	0,7	230	09.07.2017	352	С	3,6	3,61	59	31		511	13,8
Магистральное	Небельская	114	4	40	8,5	2				4С4Л2Б	150	0,6	220	09.07.2017	352	С	3,5	3,5	57	31		511	8,5
Ульканское	Тарасовская	10	2	52	1,8	2				10Б	75	0,8	140	14.08.2017	355	Б	3,14	3,14	48	24		511	1,8
Ульканское	Тарасовская	10	3	53	15,8	2				3С2Л3ОС2Б	100	0,6	200	14.08.2017	371	С	2,64	2,77	39	20		511	15,8
Ульканское	Ульканская	182	10	24	0,6	2				4С2Л1Е3ОС	110	0,6	250	14.08.2017	371	С	2,54	2,73	37	16		511	0,6
Ульканское	Ульканская	182	12	20	18,4	2				4Л2С2Е1Б1ОС	120	0,7	270	14.08.2017	353	Л	2,56	2,93	44	23		511	18,4
Ульканское	Ульканская	182	13	16	1,3	2				10Б	70	0,6	50	14.08.2017	355	Б	3,09	3,09	47	25		511	1,3
Магистральное	Магистральная	183	3	47	3,4	1	149			5С1Л3ОС1Б	190	0,4	180	18.09.2017	352	С	2,54	2,5	23	12		512	3,4
Магистральное	Магистральная	183	4	12	9	1	149			6ОС1Б3С	60	0,9	260	18.09.2017	358	ОС	2,65	2,85	37	21		512	9
Магистральное	Магистральная	183	6	61	2,5	1	149			3С2Л4Б1ОС	170	0,7	270	18.09.2017	352	С	3,26	3,26	52	31		512	2,5
Карамское	Новоселовская	364	3	8	5,8	2				7Б2Л1Е	40	0,5	70	14.08.2017	864	Б	3,2	3,28	57	44		511	5,8
Карамское	Новоселовская	365	4	6	5,8	2				8С2Л	220	0,6	290	14.08.2017	864	С	3,2	3,28	47	36		511	5,8
Карамское	Новоселовская	366	5	8	2,2	2				7С2Б1ОС	35	0,8	100	14.08.2017	864	С	3,74	3,77	66	65		511	2,2
Карамское	Новоселовская	367	8	48	40	2				6С4Л	220	0,7	330	14.08.2017	864	С	3,33	3,34	50	37		511	40
Карамское	Новоселовская	368	9	11	11	2				7Б2Л1Е	40	0,6	80	14.08.2017	864	Б	3,09	2,98	50	36		511	11
Карамское	Новоселовская	369	10	212	144	2				6С4Л	220	0,7	330	14.08.2017	864	С	3,23	3,3	49	37		511	144
Карамское	Новоселовская	370	11	52	4,5	2				7Л2С1Е	220	0,4	170	14.08.2017	864	Б	3,36	3,34	47	37		511	4,5

Участковое лесничество	Урочище (дача)	Квартал	Выдел	Площадь выдела, га	Площадь л/п выдела, га	Целевое назначение лесов (код)	Категория защитных лесов (код)	ОЗУ	Аренда	Краткая фактическая таксационная характеристика				Дата (год) обследования участка или создания первичного документа	Причина ослабления насаждений (код)	Повреждаемая порода	СКС породы	СКС насаждения	% общего отпада по породе (по запасу)	% текущего отпада по породе (по запасу)	% заселённых (повреждённых) деревьев (по запасу)	Рекомендуемые мероприятия	
										состав	возраст	полнота	запас на 1 га									вид	площадь, га
1	2	3	4	5	6	7	8	9	10	11	12	13	14	15	16	17	18	19	20	21	22	23	24
Карамское	Новоселовская	371	12	16	16	2				6С4Л	220	0,4	190	14.08.2017	864	С	3,43	3,45	54	43		511	16
Карамское	Новоселовская	372	13	43	1,5	2				6Б2Е1Л1С	45	0,7	90	14.08.2017	864	Б	3,18	3,18	44	42		511	1,5
Ульканское	Ульканская	174	22	68	11,8	2				10С	140	0,6	290	14.09.2017	352	С	3,42	3,41	54	34		511	11,8
Ульканское	Ульканская	174	23	15	12,5	2				10С	210	0,7	270	14.09.2017	352	С	3,44	3,43	56	31		511	12,5
Казачинское	Карнауховская	51	23	50	15,8	1	149			8С2Б	180	0,6	280	01.09.2017	352	С	3,02	3,01	47	26		512	15,8
Казачинское	Карнауховская	51	24	6	1,5	1	149			8С2Б	70	0,7	150	01.09.2017	355	Б	1,88	2,65	37	19		512	1,5
Казачинское	Карнауховская	48	35	12	2,1	1	149			10С	140	0,5	220	01.09.2017	371	С	1,9	1,9	22	16		512	2,1
Казачинское	Карнауховская	70	12	42	12,1	1	149			10С	140	0,5	220	01.09.2017	371	С	1,99	1,99	23	16		512	12,1
Казачинское	Карнауховская	70	4	31	14,3	1	149			10С	160	0,6	280	01.09.2017	352	С	2,56	2,56	38	21		512	14,3
Казачинское	Карнауховская	70	19	17	4,7	1	149			8С2Л	170	0,6	280	01.09.2017	352	С	2,67	2,59	39	22		512	4,7
Карамское	Новоселовская	300	11	107	22,7	2				6Л3С1Е	170	0,7	270	12.09.2017	864	С	3,34	3,27	43	34		511	22,7
Казачинское	Карнауховская	28	24	36	20,5	2				4С1Л2К3Б	120	0,6	240	01.09.2017	371	С	2,66	2,66	36	19		511	20,5
Казачинское	Карнауховская	28	18	12	6,8	2				10С	160	0,8	350	01.09.2017	352	С	3,15	3,15	48	22		511	6,8
Магистральное	Магистральная	183	6	61	9,8	1	149			3С2Л4Б1ОС	170	0,7	270	05.10.2017	352	С	3,33	3,15	53	33		512	9,8
Магистральное	Магистральная	183	6	61	9,3	1	149			3С2Л4Б1ОС	170	0,7	270	05.10.2017	352	С	3,32	3,15	54	34		512	9,3
Карамское	Новоселовская	302	1	55	50	2				6Л4С	150	0,7	270	12.09.2017	864	Л	3,19	3,23	44	30		511	50
Карамское	Новоселовская	302	3	19	9,5	2				8С2Л	60	0,8	200	12.09.2017	864	С	3,46	3,47	51	42		511	9,5
Карамское	Новоселовская	302	5	109	36,5	2				7С3Л	150	0,7	330	12.09.2017	864	С	3,3	3,36	32	32		511	36,5
Магистральное	Небельская	157	24	30	0,8	2				4Л2С2Б2ОС	180	0,7	270	25.08.2017	357	С	3,42	3,47	55	34		511	0,8
Магистральное	Небельская	157	31	14	14	2				7С2Л1Б	140	0,7	270	25.08.2017	357	С	3,4	3,46	53	32		511	14
Магистральное	Небельская	157	34	42	7,7	2				5С3Л2Б	160	0,7	250	25.08.2017	357	С	3,41	3,36	46	27		511	7,7
Магистральное	Небельская	157	37	25	4,8	2				5С3Л2Б	110	0,7	260	25.08.2017	357	С	3,48	3,54	55	29		511	4,8
Магистральное	Небельская	115	7		26,5	2									Болезни леса								
Магистральное	Небельская	115	2		30,3	2									Болезни леса								
Ульканское	Ульканская	182	14		1,2	2									371								
Казачинское	Казачинско-Ленская	102	6		0,8	1	133			5Л3Е2Б	130	0,6	160		867	Л	1,5	1,67	5	5		512	0,8
Карамское	Новоселовская	212	14	54	54	2				5Л4Е1Б	90	0,4	80		858	Л	3,75	4,11	60	0		511	54
Карамское	Новоселовская	212	19	31	31	2				4Л2Е4Б	60	0,8	190		869	Л	2,55	2,65	30	10		512	31
Карамское	Новоселовская	212	15	11	11	2				4Л1К1С1Е3Б	80	0,5	160		869	Л	2,05	2,71	20	10		512	11
Карамское	Новоселовская	242	14	144	144	2				7Л3Е	120	0,4	110		858	Л	3,05	3,38	40	5		511	144
Карамское	Новоселовская	243	18	64	64	2				4Л4Е2Б+Л	120	0,5	180		858	Л	3	3,49	40	15		512	64
Магистральное	Небельская	190	7	15	15	1	149			10С	160	0,8	310		857	С	3,65	3,65	55	50		511	15
Карамское	Новоселовская	56	6	61	61	2				5С3Л2Б	180	0,7	330		869	С	1,85	1,52	10	5		511	61
Карамское	Новоселовская	27	20	28	28	2				8С2Л	180	0,4	200		869	С	1,7	1,56	10	5		511	28
Карамское	Новоселовская	28	8	33	33	1	149			8С2Л	180	0,4	200		869	С	1,7	1,56	10	5		511	33
Карамское	Новоселовская	56	3	52	52	2				8С2Л	180	0,4	200		869	С	1,7	1,56	10	5		511	52
Карамское	Новоселовская	57	1	12	12	1	149			8С2Л	180	0,4	200		869	С	1,8	1,64	15	10		511	12
Карамское	Новоселовская	57	2	110	110	1	149			3С2Л3Б2ОС	150	0,7	290		869	С	1,85	1,53	10	5		511	110
Карамское	Новоселовская	56	10	67	67	2				3С2Л3Б2ОС	150	0,7	290		869	С	1,8	1,53	10	5		511	67
Карамское	Новоселовская	57	4	52	52	1	149			6С2Л2Е	180	0,5	280		869	С	1,65	1,52	10	5		511	52
Карамское	Новоселовская	57	5	58	58	1	149			4С3Л3Б	180	0,7	330		869	С	1,6	1,56	10	5		511	58
Карамское	Новоселовская	56	18	29	29	2				8С2Л	180	0,6	310		352	С	1,65	1,52	5	5		511	29
Карамское	Новоселовская	84	5	3	3	2				8С2Л	180	0,4	130		869	С	1,75	1,6	10	5		511	3
Карамское	Новоселовская	84	6	65	65	2				2С1Л2Е5Б	180	0,4	130		869	С	1,75	1,58	10	5		511	65
Карамское	Новоселовская	84	2	3	3	2				3С1Л5Б1ОС	160	0,8	260		869	С	1,85	1,51	10	5		511	3
Карамское	Новоселовская	56	12	64	64	2				3С1Л5Б1ОС	160	0,8	220		869	С	1,9	1,52	10	5		511	64
Карамское	Новоселовская	56	13	88	88	2				6С2Л2Б	160	0,6	260		869	С	1,6	1,51	10	5		511	88
Карамское	Новоселовская	56	14	35	35	2				6С2Л2Б	160	0,6	260		869	С	1,8	1,54	10	5		511	35
Карамское	Новоселовская	56	7	179	179	2				3Л2С3Б2ОС	160	0,8	220		869	Л	1,75	1,51	10	5		511	179
Карамское	Новоселовская	56	8	21	21	2				3С2Л5Б	180	0,6	250		869	С	1,9	1,65	10	5		511	21
Карамское	Новоселовская	56	9	9	9	2				3С2Л5Б	180	0,6	250		869	С	1,9	1,65	15	10		511	9
Карамское	Карамская	127	9	38	38	2				7Л1К2Б	170	0,7	200		868	Л	2,15	2,69	20	15		512	38
Карамское	Карамская	127	14	58	58	2				10Л	130	0,3	60		867	Л	2,8	2,8	35	30		511	58
Карамское	Карамская	128	12	29	29	2				10Л	150	0,4	100		869	Л	4,25	4,25	80	60		511	29
Карамское	Карамская	128	15	48	48	2				7Л2К1Е	160	0,6	220		869	Л	3,5	3,95	45	15		511	48
Карамское	Карамская	128	14	65	65	2				8Л1Е1С	140	0,5	140		858	Л	5	5	100	20		511	65
Карамское	Карамская	128	16	28	28	2				8Л1К1Е	160	0,6	220		869	Л	4,4	4,52	80	30		511	28
Карамское	Карамская	168	14	102	102	2				7Л2Е1Б	170	0,5	190		868	Л	3,6	3,74	60	60		531	102
Карамское	Карамская	168	19	31	31	2				4Л2К4Б	200	0,6	220		868	Л	3,6	3,6	60	60		531	31
Карамское	Карамская	168	20	18	18	2				5Л5Е	120	0,3	90		868	Л	3,6	3,6	60	60		531	18
Карамское	Карамская	169	12	106	106	2				5Л4Е1К	180	0,5	110		868	Л	3,3	3,46	60	60		531	106
Карамское	Карамская	169	11	50	50	2				3К5Л2Е	180	0,4	130		868	К	3,9	3,79	70	70		531	50
Карамское	Карамская	66	9	15	15	2				7Л2Е1Б	240	0,4	140		867	Л	2,2	2,32	20	20		531	15
Карамское	Карамская	26	32	18	18	2				5Л1К2Е2Б	140	0,9	290		868	Л	3,2	3,28	50	50		531	18
Карамское	Карамская	27	22	48	48	2				7Л1К1Е1Б	60	0,4	20		867	Л	2,5	2,57	30	30		531	48
Карамское	Карамская	26	26	24	24	2				4К4Е2Л	240	0,5	200		867	К	2,5	2,54	30	30		531	24
Карамское	Карамская	27	20	29	29	2				7Л1К1Е1Б	60	0,6	100		868	Л	3,2	3,32	50	50		531	29
Карамское	Карамская	27	17	60	60	2				6К3Е1Б	240	0,4	240		868	К	2,9	2,94	40	40		531	60
Карамское	Карамская	26	23	67	67	2				6К3Е1Б	240	0,3	160		868	К	2,5	2,54	30	30		531	67
Карамское	Карамская	26	24	25	25	2				10Л	180	0,5	190		868	Л	3,2	3,2	50	50		531	25
Карамское	Карамская	26	20	65	65	2				4К4Л2Б	240	0,4	160		868	К	3,2	3,28	50	50		531	65
Карамское	Карамская	26	16	90	90	2				7Л2К1Е	240	0,5	190		868	Л	3,2	3,16	50	50		531	90
Карамское	Карамская	26	11	41	41	2				6Л4Б	60	0,6	60		868	Л	2,9	2,74	40	40		531	41
Карамское	Карамская	27	13	29	29	2				3К4Л1С1Б1ОС	60	0,6	160		868	К	2,5	2,56	30	30		531	29
Карамское	Карамская	27	14	39	39	2				3Л2С3Б2ОС	60	0,7	150		868	Л	3,3	3,28	50	50		531	39
Карамское	Карамская	27	15	16	16	2				5Л3С2Б	40	0,7	120		868	Л	2,9	2,92	40	40		531	16
Карамское	Карамская	27	16	256	256	2				7К2Л1Е	320	0,5	330		868	К	2,5	2,59	30	30		531	256
Карамское	Новоселовская	247	7	63	63	2				6С4Л	160	0,5	250	14.06.2016	864	С	2	1,8	10	5		512	63
Карамское	Новоселовская	248	8	16	16	2				6С2Л2Б	80	0,4	110	14.06.2016	864	С	1,9	1,9	5	5		512	16
Карамское	Новоселовская	248	17	64	64	2				7С3Л	150	0,7	340	15.06.2016	864	С	2,1	1,9	10	10		512	64
Карамское	Новоселовская	249	17	17	17	1	149			10С	180	0,7	340	15.06.2016	864	С	2,1	2,1	15	10		512	17
Карамское	Новоселовская	248	20	40	40	2				3С2Л2Б3ОС	180	0,7	330	15.06.2016	864	С	2	1,7	10	10		512	40
Карамское	Новоселовская	249	9	52	52	1	149			7Б2С1Л	80	0,7	180	15.06.2016	864	Б	2,15	2,02	10	10		512	52
Карамское	Новоселовская	249	10	43	43	1	149			5С2Л3Б	180	0,7	340	15.06.2016	864	С	1,9	1,99	10	5		512	43
Карамское	Карамская	133	15	57	57	2				8Л1К1Е	160	0,6	220	07.06.2016	856	Л	3,8	4	60	60		511	57
Карамское	Карамская	133	16	57	57	2				4Л4Е2К	220	0,4	80	07.06.2016	864	Л	2	2,4	15	15		511	57
Карамское	Карамская	133	7	68	68	2				10Л	60	0,8	80	07.06.2016	856	Л	4	4	70	70		511	68
Карамское	Карамская	133	5	89	89	2				9Л1Е	220	0,3	100	07.06.2016	856	Л	4,3	4,3	80	80		511	89
Карамское	Карамская	133	6	42	42	2				6Л2К2Е	160	0,7	250	07.06.2016	864	Л	2,4	2,8	20	20		512	42
Карамское	Карамская	134	3	61	61	2				9Л1Е	160	0,5	110	07.06.2016	863	Л	1,9	1,9	10	10		512	61
Карамское	Карамская	133	3	63	63	2				9Л1С	160	0,6	200	07.06.2016	864	Л	2	2	20	20		512	63
Карамское	Карамская	99	19	85	85	2				6Л2К2Е	190	0,5	180	07.06.2016	864	Л	2,2	2,2	20	20		512	85
Карамское	Карамская	99	15	72	72	2				6Л3Е1К	180	0,5	140	07.06.2016	864	Л	2	2	15	15		512	72
Карамское	Карамская	99	16	100	100	2				3К4Л2Е1ОС	160	0,7	400	08.06.2016	863	К	1,8	1,7	10	10		512	100
Карамское	Карамская	99	18	124	124	2				3К4Л2Е1ОС	160	0,6	340	08.06.2016	863	К	1,8	1,8	10	10		512	124
Карамское	Карамская	134	2	47	47	2				3К4Л2Е1ОС	160	0,6	340	08.06.2016	863	К	2	1,9	15	15		512	47
Карамское	Карамская	134	1	65	65	2				6Л2К2Е	190	0,5	180	08.06.2016	864	Л	2	2,1	10	10		512	65
Карамское	Карамская	134	4	123	123	2				6Л2К2Е	160	0,7	250	08.06.2016	864	Л	2,3	2,3	20	20		512	123
Карамское	Туколоньская	124	29	45	45	2				7К2Е1П	180	0,6	320	07.06.2017	865	К	2,4	2,64	15	15		512	45
Карамское	Туколоньская	124	30	168	168	2				4К4П2Е	180	0,7	320	07.06.2017	864	К	2,75	2,94	25	25		512	168
Карамское	Туколоньская	161	10	38	38	2				10К	250	0,4	170	07.06.2017	865	К	2,95	2,95	30	30		512	38
Карамское	Туколоньская	161	16	10	10	2				10К	260	0,3	160	07.06.2017	864	К	3,2	3,2	40	40		511	10
Карамское	Туколоньская	161	17	18	18	2				8К2Е	260	0,5	270	07.06.2017	864	К	3,6	3,6	50	50		511	18
Карамское	Туколоньская	161	18	127	127	2				6К1Л3Е	260	0,6	260	07.06.2017	864	К	3,6	3,58	55	55		511	127
Карамское	Туколоньская	161	2	94	94	2				10К	150	0,5	150	07.06.2017	864	К	2,9	2,9	30	30		512	94
Карамское	Туколоньская	161	34	101	101	2				4К4Е2П	190	0,4	150	07.06.2017	864	К	3	3,12	30	30		511	101
Карамское	Туколоньская	161	4	68	68	2				5К3Е2П	360	0,3	130	07.06.2017	865	К	3,3	3,4	45	45		511	68
Карамское	Туколоньская	95	11	117	117	2				5К3Е2П	270	0,6	280	06.06.2017	865	К	3,5	3,53	50	50		511	117
Карамское	Туколоньская	95	12	108	108	2				8К2Е	250	0,5	300	06.06.2017	865	К	3,45	3,49	45	45		511	108
Карамское	Туколоньская	95	1	174	174	2				6К3П1Е	290	0,5	290	06.06.2017	865	К	4	4	70	70		511	174
Карамское	Туколоньская	95	4	223	223	2				6К2Е2П	250	0,4	240	06.06.2017	864	К	3,1	3,18	30	30		511	223
Карамское	Туколоньская	95	5	12	12	2				8К2Е	170	0,6	350	06.06.2017	864	К	3,25	3,24	40	40		511	12
Магистральное	Небельская	157	30	75	1,5	2				5Л1К1Е2Б1ОС	160	0,7	260	07.09.2016	344	Л	2,88	2,88	34	15		511	1,5
Магистральное	Небельская	93	3	12	11,8	2				8С2Л+ОС	150	0,6	270	27.06.2017	371	С	2,88	2,88	37	22		511	11,8
Магистральное	Небельская	93	33	6	5,6	2				7С3Л	150	0,5	220	27.06.2017	371	С	2,8	2,8	36	19		511	5,6

Участковое лесничество	Урочище (дача)	Квартал	Выдел	Площадь выдела, га	Площадь л/п выдела, га	Целевое назначение лесов (код)	Категория защитных лесов (код)	ОЗУ	Аренда	Краткая фактическая таксационная характеристика				Дата (год) обследования участка или создания первичного документа	Причина ослабления насаждений (код)	Повреждаемая порода	СКС породы	СКС насаждения	% общего отпада по породе (по запасу)	% текущего отпада по породе (по запасу)	% заселённых (повреждённых) деревьев (по запасу)	Рекомендуемые мероприятия	
										состав	возраст	полнота	запас на 1 га									вид	площадь, га
1	2	3	4	5	6	7	8	9	10	11	12	13	14	15	16	17	18	19	20	21	22	23	24
Магистральное	Небельская	93	5	16	4,2	2				8С2Л	150	0,5	240	27.06.2017	371	С	2,95	2,95	41	23		511	4,2
Магистральное	Небельская	93	34	11	5,3	2				7С3Л	130	0,6	240	27.06.2017	371	С	2,76	2,76	33	14		511	5,3
Магистральное	Небельская	93	35	4	1,5	2				7С3Л	130	0,6	240	27.06.2017	371	С	2,85	2,85	37	19		511	1,5
Магистральное	Небельская	93	36	11	9,7	2				7С3Л	150	0,5	210	27.06.2017	371	С	2,72	2,72	34	14		511	9,7
Магистральное	Мартыновская	65	19	55	24,1	2				7Б3ОС	100	0,7	200	20.06.2017	355	Б	3,41	3,41	51	20		511	24,1
Магистральное	Мартыновская	65	20	114	23,5	2				7ОС2Б1С	100	0,8	250	20.06.2017	355	ОС	3,17	3,17	45	17		511	23,5
Магистральное	Мартыновская	65	26	48	6,9	2				5ОС2Б3С	100	0,6	220	20.06.2017	355	ОС	2,84	2,84	38	16		511	6,9
Магистральное	Мартыновская	64	10	119	11,5	2				5С2Л3Б	120	0,7	260	20.06.2017	371	С	3,03	3,03	41	18		511	11,5
Магистральное	Мартыновская	64	11	20	1	2				6С2Л2Б	120	0,6	240	20.06.2017	371	С	2,78	2,78	37	18		511	1
Магистральное	Мартыновская	46	10	52	1,5	2				5С3Б2ОС	140	0,7	260	20.06.2017	371	С	3,07	3,07	41	16		511	1,5
Магистральное	Мартыновская	46	11	39	22,2	2				6С1Л3Б	140	0,7	290	20.06.2017	371	С	3,03	3,03	40	17		511	22,2
Магистральное	Мартыновская	46	12	64	7,5	2				7С1Л2Б	120	0,6	280	20.06.2017	371	С	2,88	2,88	36	15		511	7,5
Магистральное	Мартыновская	46	4	33	1,5	2				4С2Л4Б	120	0,7	240	20.06.2017	371	С	3,01	3,01	38	13		511	1,5
Магистральное	Мартыновская	46	8	86	9,4	2				5С3Б2ОС	120	0,7	270	20.06.2017	371	С	3,1	3,1	42	15		511	9,4
Магистральное	Небельская	104	12	56	0,8	1	149			5С2Л3Б	180	0,8	310	19.06.2017	352	С	3,06	3,06	38	20		511	0,8
Магистральное	Небельская	104	15	55	42,8	1	149			6С4С	200	0,7	350	19.06.2017	352	С	3,21	3,21	42	20		511	42,8
Магистральное	Небельская	104	7	38	25,8	1	149			6С3Л1ОС	200	0,5	230	19.06.2017	352	С	2,94	2,94	34	18		511	25,8
Магистральное	Небельская	104	9	29	15,6	1	149			9С1ОС	160	0,6	270	19.06.2017	352	С	2,94	2,94	32	14		511	15,6
Магистральное	Небельская	104	10	69	30,5	1	149			9С1Л	180	0,9	440	19.06.2017	352	С	3,19	3,19	38	18		511	30,5
Ульканское	Тарасовская	11	5	105	5,4	2				7Б1Л1Е1С	90	0,9	140	13.07.2017	355	Б	4	4	70	35		511	5,4
Ульканское	Тарасовская	140	7	66	5	2				7Б2С1Е	80	0,9	150	13.07.2017	355	Б	4,5	4,5	86	51		511	5
Ульканское	Тарасовская	140	15	8	5,6	2				7С2Л1Б	160	0,8	320	13.07.2017	352	С	3,89	3,89	67	38		511	5,6
Магистральное	Небельская	115	17	75	26,5	2				5Л3С2Б	160	0,7	260	28.08.2017	352	Л	3,46	3,46	59	37		511	26,5
Магистральное	Небельская	135	25		10	2									Стволовые вредители								
Магистральное	Небельская	135	28		10	2									Стволовые вредители								
Магистральное	Небельская	135	22		0,9	2									Стволовые вредители								
Магистральное	Небельская	155	3		0,5	2									Стволовые вредители								
Ульканское	Ульканская	123	8		7,3	2									Стволовые вредители								
Ульканское	Ульканская	123	9		34	2									Стволовые вредители								
Ульканское	Ульканская	123	13		2	2									Стволовые вредители								
Магистральное	Небельская	93	35		1,8	2									Стволовые вредители								
Магистральное	Небельская	114	1		4,5	2									Стволовые вредители								
Магистральное	Небельская	114	4		5	2									Стволовые вредители								
Магистральное	Небельская	114	2		4,2	2									Стволовые вредители								
Магистральное	Небельская	114	1		0,5	2									Стволовые вредители								
Магистральное	Небельская	114	4		3,5	2									Стволовые вредители								
Магистральное	Небельская	114	5		4,5	2									Стволовые вредители								
Магистральное	Небельская	160	19		0,1	2									Стволовые вредители								
Магистральное	Небельская	158	9		9	2									Стволовые вредители								
Ульканское	Ульканская	182	11	63	0,7	2				5ОС3Б2С	80	0,8	250		376	ОС	2,58	3,11	49	26		511	0,7
Ульканское	Ульканская	182	14	22	1	2				5С1Л2ОС2Б	110	0,6	200		371	С	2,59	2,8	38	18		511	1
Казачинское	Карнауховская	86	25		15,3	2									Стволовые вредители								
Казачинское	Карнауховская	86	26		0,7	2									Стволовые вредители								
Казачинское	Карнауховская	86	11		9,9	2									Стволовые вредители								
Казачинское	Карнауховская	86	13		5,8	2									Стволовые вредители								
Казачинское	Карнауховская	86	17		13,3	2									Стволовые вредители								
Казачинское	Карнауховская	87	8		19,5	2									Стволовые вредители								
Магистральное	Небельская	114	4		15,5	2									Стволовые вредители								
Карамское	Новоселовская	363	1		4,7	2				6С2С1Л1Б	160	0,6	240	14.08.2017	864	С	3,38	3,39	55	33		511	4,7
Карамское	Новоселовская	363	3		5,8	2				7Б2Л1Е	40	0,5	70	14.08.2017	864	Б	2,76	3,31	57	44		511	5,8
Карамское	Новоселовская	363	4		5,8	2				8С2Л	220	0,6	290	14.08.2017	864	С	3,2	3,28	47	36		511	5,8
Карамское	Новоселовская	363	5		2,2	2				7С2Б1ОС	35	0,8	100	14.08.2017	864	С	3,74	3,77	66	65		511	2,2
Карамское	Новоселовская	363	8		40	2				6С4Л	220	0,7	330	14.08.2017	864	С	3,33	3,34	50	37		511	40
Карамское	Новоселовская	363	9		11	2				7Б2Л1Е	40	0,6	80	14.08.2017	864	Б	3,09	2,98	50	36		511	11
Карамское	Новоселовская	363	10		144	2				6С4Л	220	0,7	330	14.08.2017	864	С	3,23	3,3	49	37		511	144
Карамское	Новоселовская	363	11		4,5	2				7Л2С1Е	220	0,4	170	14.08.2017	864	Л	3,27	3,34	47	37		511	4,5
Карамское	Новоселовская	363	12		16	2				6С4Л	220	0,4	190	14.08.2017	864	С	3,45	3,45	54	43		511	16
Карамское	Новоселовская	363	13		1,5	2				6Б2Е1Л1С	45	0,7	90	14.08.2017	864	Б	3,18	3,18	44	42		511	1,5
Ульканское	Ульканская	159	4, 6		3	2									Стволовые вредители								
Ульканское	Ульканская	114	42	47	12	1	132			5С1Л4Б	110	0,6	220	14.08.2017	371	С	2,41	2,63	38	21		511	11,8
Ульканское	Ульканская	153	4		15	2									Стволовые вредители								
Ульканское	Ульканская	153	6		7	2									Стволовые вредители								
Ульканское	Ульканская	180	14		2	2									Стволовые вредители								
Магистральное	Небельская	156	20	34	0,4	2				7Б2Е1С	45	0,9	160	28.08.2017	336	Б	3,91	3,87	67	55		511	0,4
Магистральное	Небельская	156	23	7	3	2				7С2Л1ОС	140	0,6	250	28.08.2017	341	С	3,36	3,34	51	42		511	3
Магистральное	Небельская	156	24	3	0,6	2				4Л2К2Е2Б	80	0,7	220	28.08.2017	341	Л	3,53	3,52	55	49		511	0,6
Магистральное	Небельская	155	12		4,6	2									Стволовые вредители								
Магистральное	Небельская	173	9		1,5	2									Стволовые вредители								
Магистральное	Небельская	173	13		18,3	2									Стволовые вредители								
Магистральное	Небельская	173	15		0,3	2									Стволовые вредители								
Магистральное	Небельская	173	16		0,3	2									Стволовые вредители								
Магистральное	Небельская	172	15	44	0,9	2				6Б1ОС2С1Л	90	0,8	220	28.08.2017	336	Б		3,76	63	51		511	0,9
Магистральное	Небельская	172	16	6	1,9	2				4С1К4ОС1Б	80	0,8	230	28.08.2017	341	С		3,73	64	52		511	1,9
Магистральное	Небельская	173	14	14	2,6	2				4С2К12ОС1Б	80	0,8	230	28.08.2017	341	С	3,63	3,71	64	41		511	2,6
Карамское	Новоселовская	301	6	8	6	2				6Л4С	150	0,7	270	12.09.2017	864	Л	3,26	3,27	42	32		511	6
Карамское	Новоселовская	301	7	14	4,5	2				10С	140	0,8	350	12.09.2017	864	С	3,32	3,32	45	34		511	4,5
Карамское	Новоселовская	301	8	18	12	2				6С4Л	150	0,6	280	12.09.2017	864	С	3,27	3,23	42	32		511	12
Карамское	Новоселовская	240	13	86	10,5	2				8С2Л	150	0,7	330	12.09.2017	864	С	3,35	3,44	49	29		511	10,5
Карамское	Новоселовская	276	2	214	106	2				7С3Л	150	0,7	330	12.09.2017	864	С	3,35	3,35	45	32		511	106
Карамское	Новоселовская	276	18	12	11,6	2				5С5Л	150	0,7	330	12.09.2017	864	С	3,28	3,29	45	34		511	11,6
Карамское	Новоселовская	241	8	130	33,7	2				8С2Л	150	0,7	330	12.09.2017	864	С	3,24	3,31	47	39		511	33,7
Карамское	Новоселовская	241	18	73	2,5	2				7Л3С	150	0,7	280	12.09.2017	864	Л	3,33	3,32	49	39		511	2,5
Карамское	Новоселовская	275	4	87	42	2				4С4Л2Е	190	0,8	260	12.09.2017	864	С	3,14	3,26	42	36		511	42
Карамское	Новоселовская	275	5	19	10	2				6С4Л	150	0,8	260	12.09.2017	864	С	3,19	3,1	39	33		511	10

Участковое лесничество	Урочище (дача)	Квартал	Выдел	Площадь выдела, га	Площадь л/п выдела, га	Целевое назначение лесов (код)	Категория защитных лесов (код)	ОЗУ	Аренда	Краткая фактическая таксационная характеристика				Дата (год) обследования участка или создания первичного документа	Причина ослабления насаждений (код)	Повреждаемая порода	СКС породы	СКС насаждения	% общего отпада по породе (по запасу)	% текущего отпада по породе (по запасу)	% заселённых (повреждённых) деревьев (по запасу)	Рекомендуемые мероприятия	
										состав	возраст	полнота	запас на 1 га									вид	площадь, га
1	2	3	4	5	6	7	8	9	10	11	12	13	14	15	16	17	18	19	20	21	22	23	24
Карамское	Новоселовская	275	6	58	34	2				7Л3С	150	0,7	280	12.09.2017	864	Л	3,35	3,4	47	36		511	34
Карамское	Новоселовская	275	7	19	16	2				7С3Л	150	0,7	330	12.09.2017	864	С	3,31	3,33	43	31		511	16
Магистральное	Небельская	116	2	139	34,6	2				5Л3С2Б	140	0,6	230	28.09.2017	353	Л	3,42	3,49	59	36		511	34,6
Магистральное	Магистральная	183	1	21	4	1	149			4Л3С2Б1ОС	160	0,7	290	25.06.2017	350	Б	2,66	2,52	34	15		512	4
Магистральное	Магистральная	183	2	10	6,2	1	149			5С1Л3ОС1Б	190	0,4	180	25.06.2017	350	Л	3,21	3,09	45	25		512	6,2
Магистральное	Магистральная	183	3	47	22	1	149			5С1Л3ОС1Б	190	0,4	180	25.06.2017	350	С	2,67	2,54	27	17		512	22
Магистральное	Магистральная	183	4	12	0,3	1	149			6ОС1Б3С	60	0,9	260	25.06.2017	350	ОС	2,83	2,92	40	22		512	0,3
Магистральное	Магистральная	183	6	61	2,5	1	149			3С2Л4Б1ОС	170	0,7	270	25.06.2017	350	С	3,04	2,95	42	24		512	2,5
Магистральное	Небельская	116	21	54	2,4	2				4С2Л2Б2ОС	70	0,9	210	28.09.2017	355	Б	3,74	3,77	72	41		511	2,4
Магистральное	Небельская	116	20	10	9,3	2				5Б4ОС1С	160	0,8	340	29.09.2017	352	С	3,6	3,54	62	39		511	9,3
Магистральное	Небельская	116	18	4	4	2				7С1Л2ОС	120	0,7	290	28.09.2017	352	С	3,47	3,45	58	38		511	4
Магистральное	Небельская	171	27	39	13,8	2				3Е2П2Л1К2Б	110	0,8	280	28.08.2017	341	Е	3,92	3,9	65	23		511	13,8
Магистральное	Небельская	171	28	11	5,2	2				3К4Л3Е	140	0,7	320	28.08.2017	341	К	3,71	3,66	60	24		511	5,2
Карамское	Новоселовская	274	2	21	14,5	2				10С	220	0,8	350	28.08.2017	864	С	3,78	3,78	64	44		511	14,5
Карамское	Новоселовская	242	12	126	20,2	2				5С2Л3Б	180	0,7	310	28.08.2017	864	С	3,64	3,67	60	46		511	20,2
Магистральное	Небельская	115	2	107	70,3	2				10Л	160	0,7	310	27.07.2017	353	Л	3,11	3,11	45	24		511	70,3
Магистральное	Небельская	115	7	75	25,7	2				5Л3С2Б	160	0,7	260	27.07.2017	350	Л	3,05	3,07	44	23		511	25,7
Магистральное	Небельская	116	2	139	62,3	2				5Л3С2Б	110	0,6	210	27.07.2017	353	Л	2,84	2,81	39	22		511	62,3
Магистральное	Небельская	163	32		37	2									867								
Магистральное	Небельская	177	11		73	2									867								
Магистральное	Небельская	178	12		97	2									868								
Магистральное	Небельская	178	20		28	2									867								
Магистральное	Небельская	178	2		29	2									867								
Магистральное	Небельская	191	5		57	2									868								
Магистральное	Небельская	190	5		5	1	3								867								
Магистральное	Небельская	190	17		47	2									868								
Магистральное	Небельская	190	19		24	2									868								
Магистральное	Небельская	190	9		31	1	3								867								
Магистральное	Небельская	190	12		9	1	3								868								
Магистральное	Небельская	191	21		14	1	3								867								
Магистральное	Небельская	191	22		13	1	3								867								
Магистральное	Небельская	191	23		40	1	3								867								
Магистральное	Небельская	191	24		13	1	3								868								
Магистральное	Небельская	191	25		11	1	3								867								
Магистральное	Небельская	191	26		13	1	3								867								
Магистральное	Небельская	191	27		23	1	3								867								
Магистральное	Небельская	191	28		12	1	3								867								
Магистральное	Мартыновская	165	12		19	2									864								
Магистральное	Мартыновская	165	13		166	2									864								
Магистральное	Мартыновская	165	1		14	2									864								
Магистральное	Мартыновская	166	3		53	1	3								864								
Магистральное	Мартыновская	166	14		12	1	3								864								
Магистральное	Небельская	160	31		48	2									864								
Магистральное	Небельская	176	2		15	2									864								
Магистральное	Небельская	176	19		44	2									864								
Магистральное	Небельская	175	16		12	2									864								
Магистральное	Небельская	175	10		100	2									864								
Магистральное	Небельская	175	6		43	2									864								
Карамское	Новоселовская	248	2		27	2									864								
Карамское	Новоселовская	247	9		184	2									864								
Карамское	Новоселовская	248	20		40	2									864								
Карамское	Новоселовская	248	21		65	2									864								
Карамское	Новоселовская	248	12		27	2									864								
Карамское	Новоселовская	248	11		55	2									864								
		4			800										Пожар 1-3 летней давности 2015								
		5			1800										Пожар 1-3 летней давности 2015								
		22			150										Пожар 1-3 летней давности 2015								
		11	3		2200										Пожар 1-3 летней давности 2015								
Магистральное	Мартыновская	39	10		1,2	2									Стволовые вредители								
Магистральное	Мартыновская	39	15		6,1	2									Стволовые вредители								
Магистральное	Мартыновская	39	6		2,9	2									Стволовые вредители								
Магистральное	Мартыновская	39	2		4,2	2									Стволовые вредители								
Магистральное	Мартыновская	39	5		21,5	2									Стволовые вредители								
Магистральное	Мартыновская	39	8		16,5	2									Стволовые вредители								
Магистральное	Небельская	114	2		18	2									Стволовые вредители								
Ульканское	Тарасовская	140	2		1,5	2									Болезни леса								
Ульканское	Ульканская	182	11		16,5	2									Болезни леса								
Ульканское	Ульканская	182	14		17	2									Болезни леса								
Ульканское	Тарасовская	140	11		3,5	2									Болезни леса								
Магистральное	Небельская	114	4		24	2									Стволовые вредители								
Магистральное	Небельская	116	17		5	2									Болезни леса								
Магистральное	Небельская	116	19		15	2									Болезни леса								
Магистральное	Мартыновская	64	10		10,2	2									Стволовые вредители								
Магистральное	Мартыновская	64	10		1,3	2									Стволовые вредители								
Магистральное	Мартыновская	65	23		0,1	2									Стволовые вредители								
Магистральное	Небельская	104	13		0,3	1	149								Стволовые вредители								
Карамское	Новоселовская	272	12		20,2	2									Стволовые вредители								
Магистральное	Небельская	115	3		5,2	2									Стволовые вредители								
Магистральное	Небельская	115	8		3	2									Стволовые вредители								
Магистральное	Небельская	115	9		12	2									Стволовые вредители								
Магистральное	Небельская	157	18		7,5	2									Стволовые вредители								
Магистральное	Небельская	157	19		4	2									Стволовые вредители								
Магистральное	Небельская	157	24		10	2									Стволовые вредители								
Магистральное	Небельская	157	31		15,4	2									Стволовые вредители								
Магистральное	Небельская	157	32		2	2									Стволовые вредители								
Магистральное	Небельская	157	34		4	2									Стволовые вредители								

Участковое лесничество	Урочище (дача)	Квартал	Выдел	Площадь выдела, га	Площадь л/п выдела, га	Целевое назначение лесов (код)	Категория защитных лесов (код)	ОЗУ	Аренда	Краткая фактическая таксационная характеристика				Дата (год) обследования участка или создания первичного документа	Причина ослабления насаждений (код)	Повреждаемая порода	СКС породы	СКС насаждения	% общего отпада по породе (по запасу)	% текущего отпада по породе (по запасу)	% заселённых (повреждённых) деревьев (по запасу)	Рекомендуемые мероприятия	
										состав	возраст	полнота	запас на 1 га									вид	площадь, га
1	2	3	4	5	6	7	8	9	10	11	12	13	14	15	16	17	18	19	20	21	22	23	24
Магистральное	Небельская	157	39		6,5	2									Стволовые вредители								
Карамское	Новоселовская	327	10		50,6	2									Стволовые вредители								
Карамское	Новоселовская	327	11		30,2	2									Стволовые вредители								
Карамское	Новоселовская	327	13		6,5	2									Стволовые вредители								
Карамское	Новоселовская	327	12		31,3	2									Стволовые вредители								
Карамское	Новоселовская	327	18		5	2									Стволовые вредители								
Карамское	Новоселовская	327	7		3,5	2									Стволовые вредители								
Карамское	Новоселовская	327	99		16,5	2									Стволовые вредители								
Карамское	Новоселовская	327	10		36,6	2									Стволовые вредители								
Карамское	Новоселовская	327	11		3	2									Стволовые вредители								
Карамское	Новоселовская	328	6		15,7	2									Стволовые вредители								
Карамское	Новоселовская	329	27		6,7	2									Стволовые вредители								
Карамское	Новоселовская	330	5		7,5	2									Стволовые вредители								
Карамское	Новоселовская	330	6		6,7	2									Стволовые вредители								
Карамское	Новоселовская	330	7		15	2									Стволовые вредители								
Карамское	Новоселовская	330	8		29	2									Стволовые вредители								
Карамское	Новоселовская	330	9		10	2									Стволовые вредители								
Карамское	Новоселовская	330	10		62,9	2									Стволовые вредители								
Карамское	Новоселовская	330	12		20	2									Стволовые вредители								
Карамское	Новоселовская	330	13		5,9	2									Стволовые вредители								
Карамское	Новоселовская	330	14		3	2									Стволовые вредители								
Карамское	Новоселовская	330	16		5	2									Стволовые вредители								
Карамское	Новоселовская	361	1		4,5	2									Стволовые вредители								
Карамское	Новоселовская	361	6		10,3	2									Стволовые вредители								
Карамское	Новоселовская	362	3		6,9	2									Стволовые вредители								
Карамское	Новоселовская	364	2		30	2									Стволовые вредители								
Карамское	Новоселовская	364	3		21	2									Стволовые вредители								
Карамское	Новоселовская	364	21		40	2									Стволовые вредители								
Карамское	Новоселовская	364	24		19	2									Стволовые вредители								
Карамское	Новоселовская	364	16		21	2									Стволовые вредители								
Карамское	Новоселовская	303	4		42	1	149								Стволовые вредители								
Магистральное	Мартыновская	39	10		18,6	2									352								
Магистральное	Небельская	124	1		7	1	149			5С2Л3Б				19.08.2017	Болезни леса	С							
Магистральное	Небельская	124	2		18,3	1	149			4Б2ОС4С				19.08.2017	Болезни леса	Б							
Магистральное	Небельская	124	3		21,8	1	149			7С2Б1ОС				19.08.2017	Болезни леса	С							
Магистральное	Небельская	124	5		10,5	1	149			6С1Л3Б				19.08.2017	Болезни леса	С							
Магистральное	Небельская	124	6		0,7	1	149			7С1Л1Б1ОС				19.08.2017	Болезни леса	С							
Магистральное	Небельская	124	18		5	1	149			8С1Б1ОС				19.08.2017	Болезни леса	С							
Магистральное	Магистральная	183	11		0,1	1	149			7С3Л+Б				17.04.2018	850								
Магистральное	Магистральная	183	16		11,8	1	149			6Б1ОС2С1Л+Л				17.04.2018	850								
Магистральное	Магистральная	183	11		4,1	1	149			7С3Л+Б				17.04.2018	850								
Магистральное	Магистральная	183	12		10	1	149			3С2С2Л2Л1Б				17.04.2018	850								
Магистральное	Магистральная	183	16		7,4	1	149			6Б1ОС2С1К+Л				17.04.2018	850								
Магистральное	Магистральная	183	5		4	1	149			8С2Л+Е				17.04.2018	850								
Магистральное	Магистральная	183	6		2	1	149			3С2Л4Б1ОС				17.04.2018	850								
Магистральное	Магистральная	183	18		9,6	1	149			3С2Л3Б2ОС+С				17.04.2018	850								
Магистральное	Магистральная	183	6		4,5	1	149			8С2Л+Е				17.04.2018	850								
Магистральное	Небельская	152	7		1	2				6Л2Е1К1Б				17.04.2018	850								
Магистральное	Небельская	152	9		6	2				4Л1С2Е1К2Б				17.04.2018	850								
Магистральное	Небельская	152	12		3,2	2				3Л2Л2С2Е1К				17.04.2018	850								
Магистральное	Небельская	152	13		26,4	2				7С2Л1ОС+Б				17.04.2018	850								
Магистральное	Небельская	158	9		9	2				7С1Л1Е1Б				17.04.2018	850								
Магистральное	Небельская	158	11		8,5	2				5С3Л1Е1Б				17.04.2018	850								
Магистральное	Небельская	158	25		11,3	2				5Б2ОС2Л1С				17.04.2018	850								
Магистральное	Небельская	114	6		20,9	2				5Л2С3Б				17.04.2018	850								
Магистральное	Небельская	114	7		1,2	2				5Л2С3Б				17.04.2018	850								
Магистральное	Небельская	114	15		1,4	2				5Л2С3Б				17.04.2018	850								
Магистральное	Небельская	115	2		7,8	2				10Л+С				17.04.2018	850								
Магистральное	Небельская	95	11		44,4	2				10Л+Б				17.04.2018	850								
Магистральное	Небельская	95	13		0,2	2				10Л+Б				17.04.2018	850								
Магистральное	Небельская	105	22		6,7	2				ВЫРУБ 1993 Г				17.04.2018	850								
Магистральное	Небельская	256	37		3,4	2				9С1Л+Б				17.04.2018	850								
Магистральное	Небельская	256	19		4,7	2				6С2Л1Б1ОС+Е				17.04.2018	850								
Магистральное	Небельская	256	2		0,8	2				6ОС2Б2С				17.04.2018	850								
Магистральное	Небельская	256	5		5,4	2				10С+Л				17.04.2018	850								
Магистральное	Небельская	256	5		1,6	2				10С+Л				17.04.2018	850								
Магистральное	Небельская	256	19		4,3	2				6С2Л1Б1ОС+Е				17.04.2018	850								
Магистральное	Небельская	256	7		1,4	2				10С+Л				17.04.2018	850								
Магистральное	Небельская	256	8		7,1	2				9С1Л				17.04.2018	850								
Магистральное	Небельская	114	5		27,9	2				4С3Л3Б				17.04.2018	850								
Магистральное	Небельская	114	4		25,9	2				5С3Л1Б1ОС				17.04.2018	850								
Магистральное	Небельская	125	23		1,8	2				3П1Е1К1Л3Б1ОС				17.04.2018	850								
Магистральное	Небельская	125	25		3,1	2				7С1К1Л1Б+ОС				17.04.2018	850								
Магистральное	Небельская	116	17		5	2				10Л				17.04.2018	850								
Магистральное	Небельская	116	19		15	2				10С				17.04.2018	850								
Казачинское	Черепанская	51	7		32,7	1	149			3С1К1Е3ОС2Б				17.05.2018	Болезни леса								
Казачинское	Черепанская	65	6		36,30	1	149			6С1Л1Е2Б				07.06.2018	Болезни леса								
Казачинское	Черепанская	65	7		15,20	1	149			3С2К3Е2Б				07.06.2018	Болезни леса								
Казачинское	Черепанская	65	10		1,80	1	149			2П1Е2К1Л1С2Б				07.06.2018	Болезни леса								
Казачинское	Черепанская	65	11		13,50	1	149			4С1К1Л2Б2ОС+Е+П				07.06.2018	Болезни леса								

* 1 ярус

** 2 ярус

Ответственный исполнитель Комарова Е.А. инженер-лесопатолог 2 категории Дата составления 18.06.2018

Директор филиала Шкода В.Н.

Приложение №10

КАРТА-СХЕМА

деления территории
Казачинско-Ленского лесничества
Иркутской области
по участковым лесничествам, лесным
дачам и техническим участкам
с нанесенными границами внутрирайонных
муниципальных образований,
границами горной и равнинной частей
административных районов

Общая площадь 3 283 558

Масштаб 1:850000

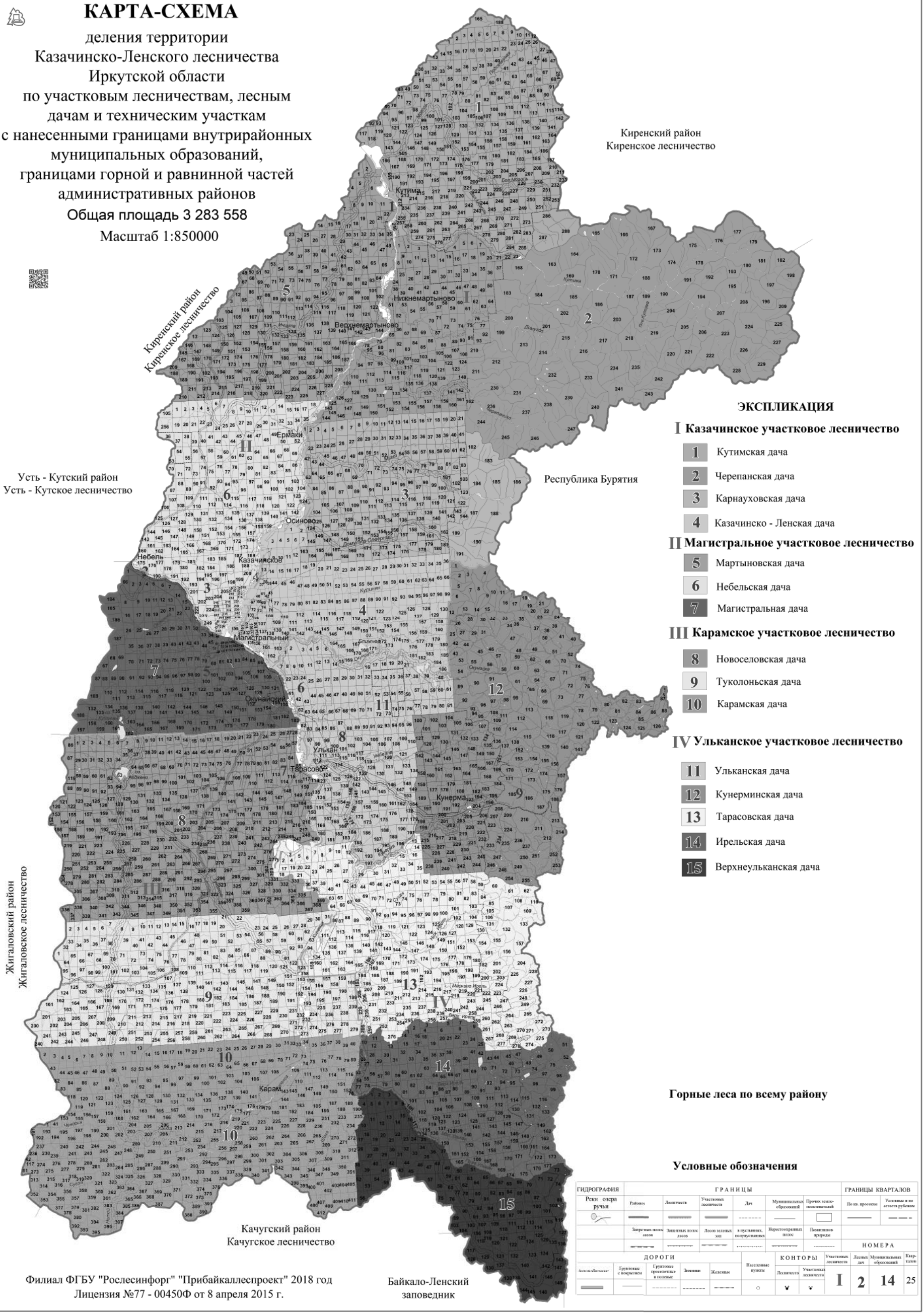

Приложение № 11

Схематическая карта
ИРКУТСКОЙ ОБЛАСТИ
СХЕМА РАСПОЛОЖЕНИЯ ЛЕСНИЧЕСТВ

Масштаб 1:5 250 000

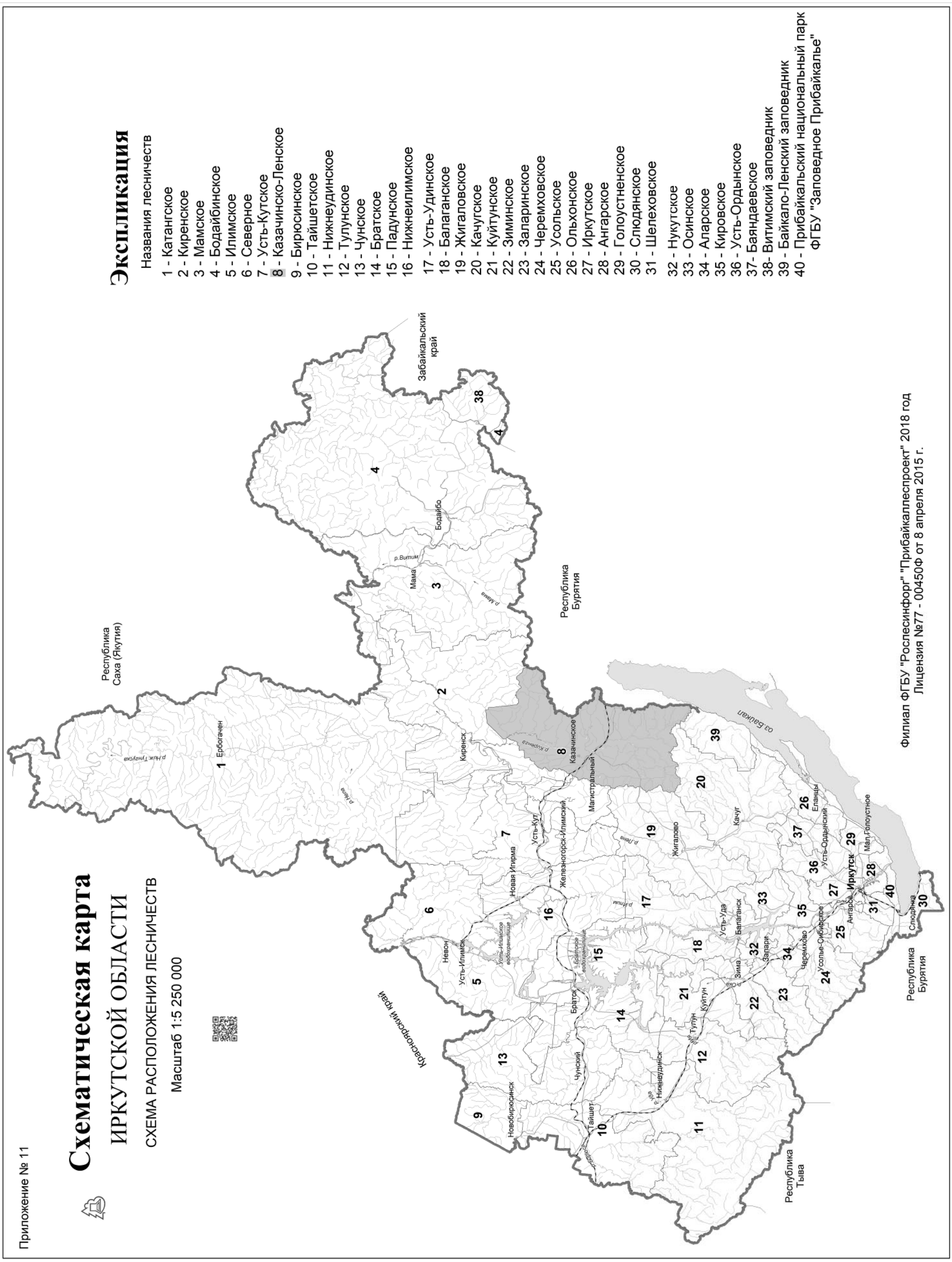

Филиал ФГБУ "Рослесинфорг" "Прибайкаллеспроект" 2018 год
Лицензия №77 - 00450Ф от 8 апреля 2015 г.

Приложение №12

КАРТА-СХЕМА

распределения территории
Казачинско-Ленского лесничества
Иркутской области
по лесорастительным зонам и лесным районам

Общая площадь 3 283 558

Масштаб 1:850000

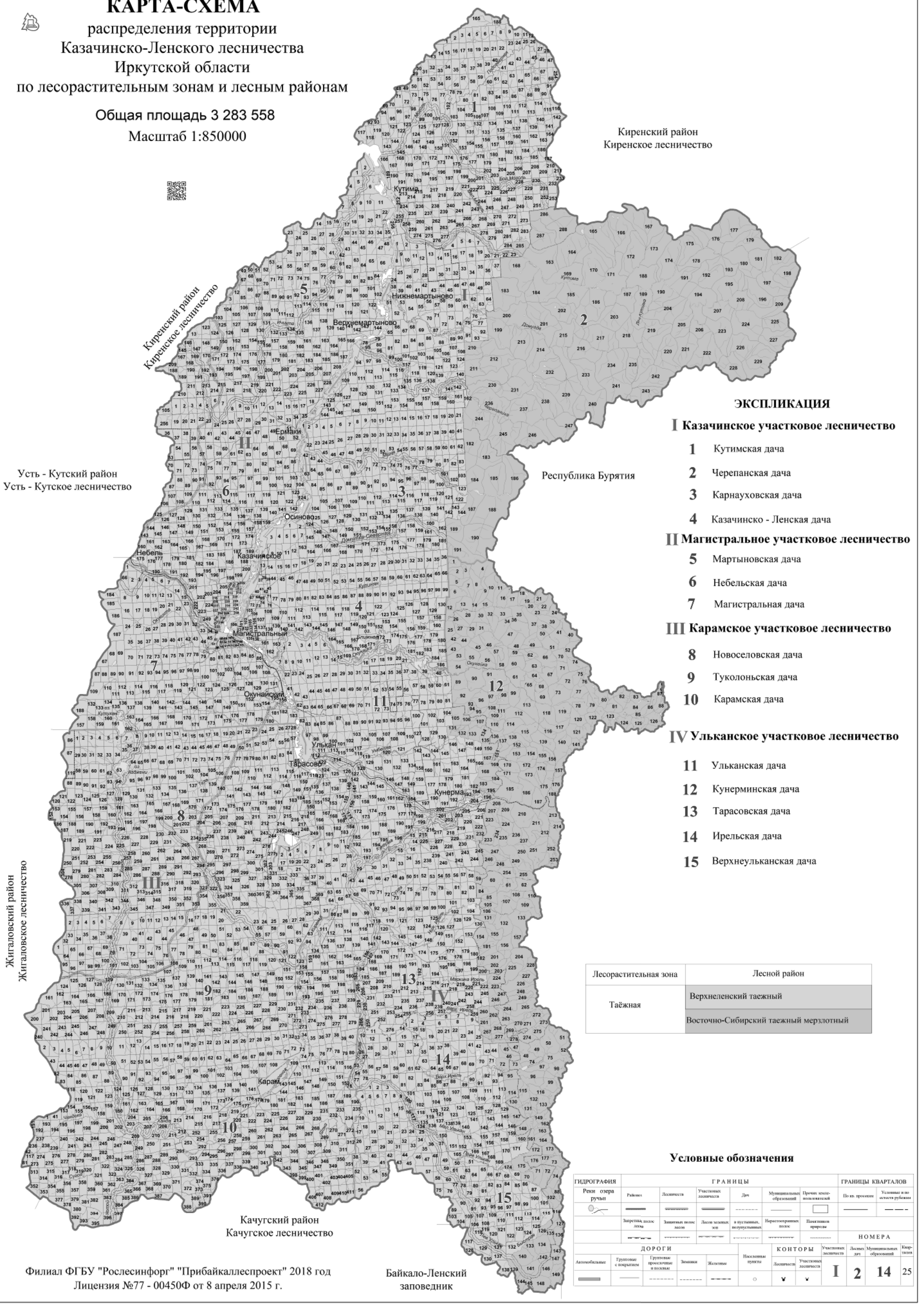

ЭКСПЛИКАЦИЯ

I Казачинское участковое лесничество

1 Кутимская дача
2 Черепанская дача
3 Карнауховская дача
4 Казачинско - Ленская дача

II Магистральное участковое лесничество

5 Мартыновская дача
6 Небельская дача
7 Магистральная дача

III Карамское участковое лесничество

8 Новоселовская дача
9 Туколоньская дача
10 Карамская дача

IV Ульканское участковое лесничество

11 Ульканская дача
12 Кунерминская дача
13 Тарасовская дача
14 Ирельская дача
15 Верхнеульканская дача

Лесорастительная зона	Лесной район
Таёжная	Верхнеленский таежный
	Восточно-Сибирский таежный мерзлотный

Условные обозначения

ГИДРОГРАФИЯ	ГРАНИЦЫ						ГРАНИЦЫ КВАРТАЛОВ	
Реки озера ручьи	Районов	Лесничеств	Участковых лесничеств	Дач	Муниципальных образований	Прочих земель-пользователей	По кв. просекам	Условные в по остоям рубкам
	Запретных полос лесов	Защитных полос лесов	Лесов зеленых зон	в пустынных, полупустынных	Нерестоохранных полос	Памятников природы		

ДОРОГИ					Населенные пункты	КОНТОРЫ		НОМЕРА			
Автомобильные	Групповые с покрытием	Групповые проселочные и полевые	Зимники	Железные		Лесничеств	Участковых лесничеств	Участковых лесничеств	Лесных дач	Муниципальных образований	Кварталов
								I	2	14	25

Филиал ФГБУ "Рослесинфорг" "Прибайкаллеспроект" 2018 год
Лицензия №77 - 00450Ф от 8 апреля 2015 г.

Приложение №13.1

КАРТА-СХЕМА

распределения лесов
Казачинско-Ленского лесничества
Иркутской области
по зонам лесосеменного районирования
(сосна)

Общая площадь 3 283 558

Масштаб 1:850000

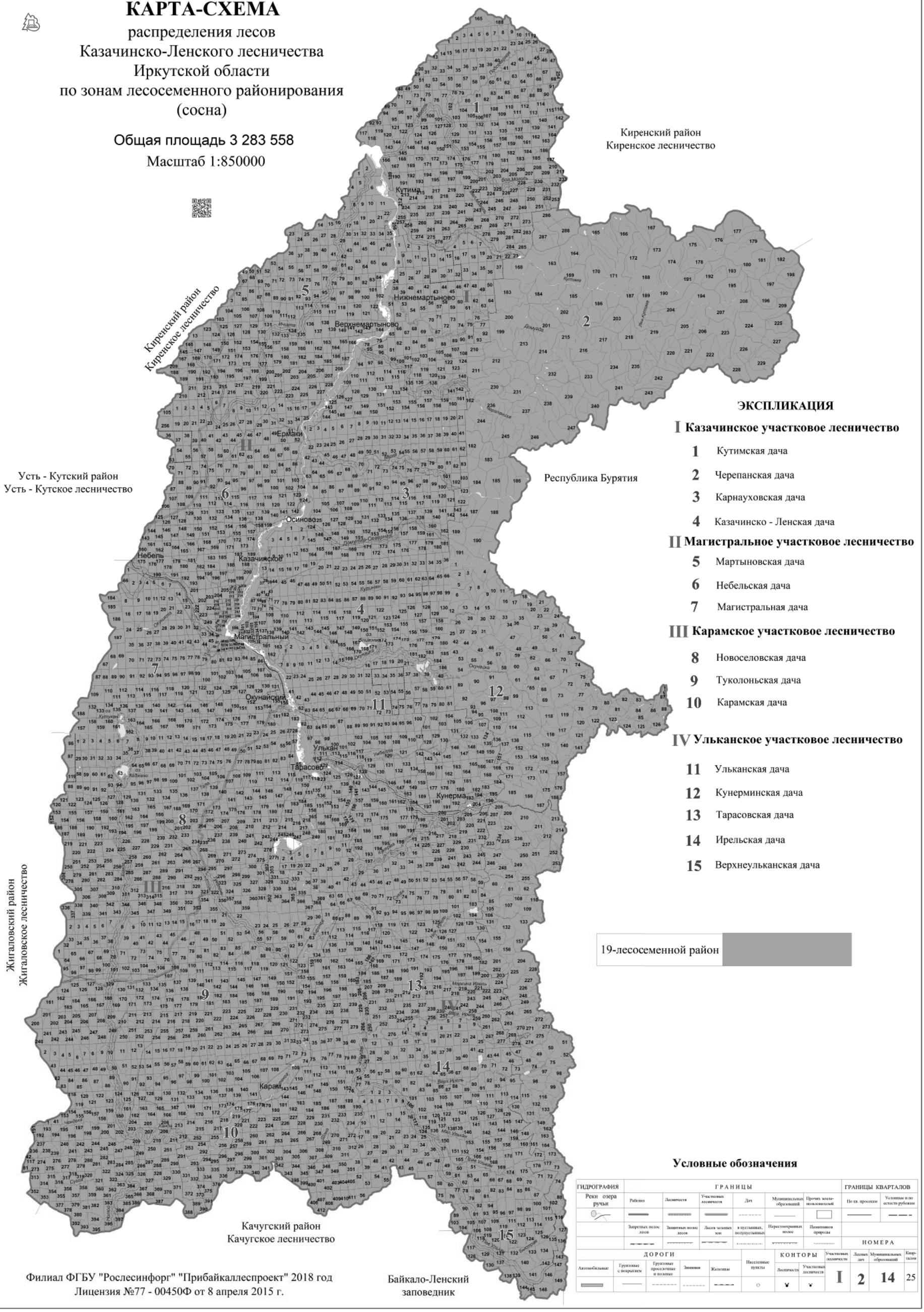

Филиал ФГБУ "Рослесинфорг" "Прибайкаллеспроект" 2018 год
Лицензия №77 - 00450Ф от 8 апреля 2015 г.

Приложение №13.2

КАРТА-СХЕМА

распределения лесов
Казачинско-Ленского лесничества
Иркутской области
по зонам лесосеменного районирования
(лиственница)

Общая площадь 3 283 558

Масштаб 1:850000

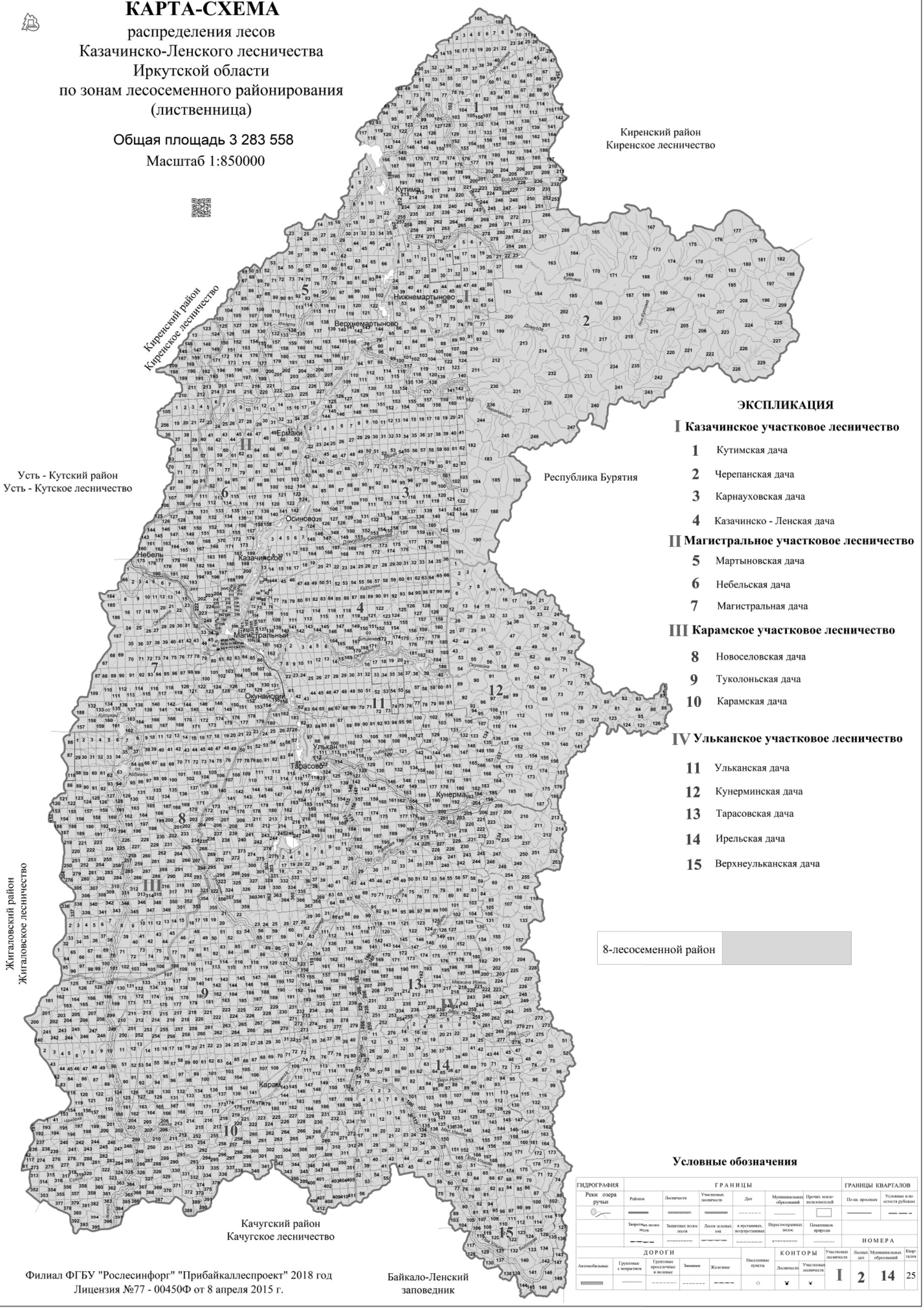

ЭКСПЛИКАЦИЯ

I Казачинское участковое лесничество

1 Кутимская дача
2 Черепанская дача
3 Карнауховская дача
4 Казачинско - Ленская дача

II Магистральное участковое лесничество

5 Мартыновская дача
6 Небельская дача
7 Магистральная дача

III Карамское участковое лесничество

8 Новоселовская дача
9 Туколоньская дача
10 Карамская дача

IV Ульканское участковое лесничество

11 Ульканская дача
12 Кунерминская дача
13 Тарасовская дача
14 Ирельская дача
15 Верхнеульканская дача

8-лесосеменной район

Условные обозначения

ГИДРОГРАФИЯ	ГРАНИЦЫ						ГРАНИЦЫ КВАРТАЛОВ	
Реки озера ручьи	Районов	Лесничеств	Участковых лесничеств	Дач	Муниципальных образований	Прочих землепользователей	По кв. просекам	Условные и по остеств рубежам
	Запретных полос лесов	Защитных полос лесов	Лесов зеленых зон	в пустынных, полупустынных	Нерестоохранных полос	Памятников природы	НОМЕРА	

ДОРОГИ					Населенные пункты	КОНТОРЫ		Участковых лесничеств	Лесных дач	Муниципальных образований	Кварталов
Автомобильные	Грунтовые с покрытием	Грунтовые проселочные и полевые	Зимники	Железные		Лесничеств	Участковых лесничеств	I	2	14	25

Филиал ФГБУ "Рослесинфорг" "Прибайкаллеспроект" 2018 год
Лицензия №77 - 00450Ф от 8 апреля 2015 г.

Байкало-Ленский заповедник

Приложение №13.3

КАРТА-СХЕМА

распределения лесов
Казачинско-Ленского лесничества
Иркутской области
по зонам лесосеменного районирования
(кедр)

Общая площадь 3 283 558

Масштаб 1:850000

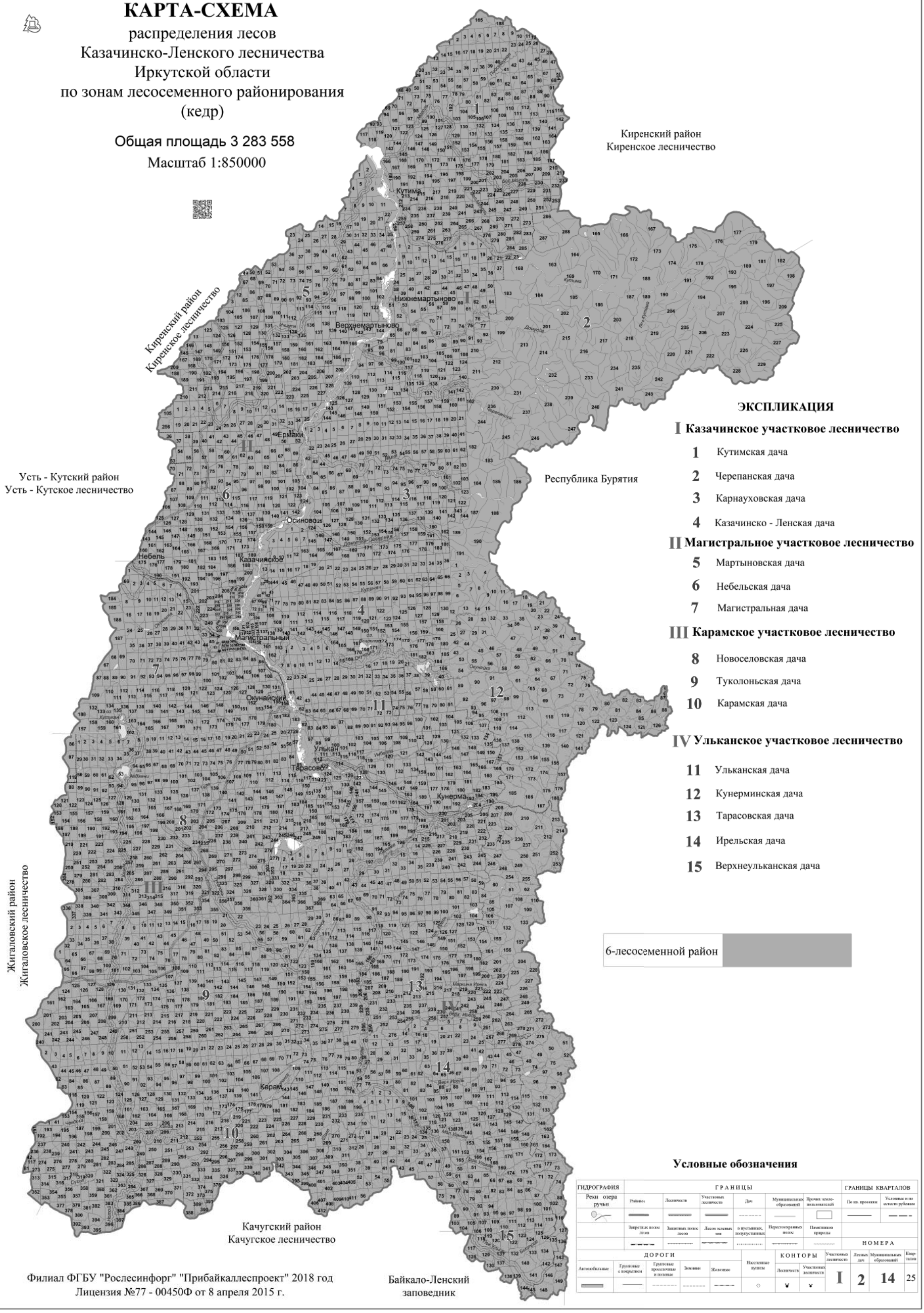

ЭКСПЛИКАЦИЯ

I Казачинское участковое лесничество

1 Кутимская дача
2 Черепанская дача
3 Карнауховская дача
4 Казачинско - Ленская дача

II Магистральное участковое лесничество

5 Мартыновская дача
6 Небельская дача
7 Магистральная дача

III Карамское участковое лесничество

8 Новоселовская дача
9 Туколоньская дача
10 Карамская дача

IV Ульканское участковое лесничество

11 Ульканская дача
12 Кунерминская дача
13 Тарасовская дача
14 Ирельская дача
15 Верхнеульканская дача

6-лесосеменной район

Условные обозначения

ГИДРОГРАФИЯ	ГРАНИЦЫ						ГРАНИЦЫ КВАРТАЛОВ	
Реки озера ручьи	Районов	Лесничеств	Участковых лесничеств	Дач	Муниципальных образований	Прочих землепользователей	По кв. просекам	Условные и по остоям рубежам
	Запретных полос лесов	Защитных полос лесов	Лесов зеленых зон	в пустынных, полупустынных	Нерестоохранных полос	Памятников природы	НОМЕРА	

ДОРОГИ					Населенные пункты	КОНТОРЫ		Участковых лесничеств	Лесных дач	Муниципальных образований	Кварталов
Автомобильные	Грунтовые с покрытием	Грунтовые проселочные и полевые	Зимники	Железные		Лесничеств	Участковых лесничеств	I	2	14	25

Филиал ФГБУ "Рослесинфорг" "Прибайкаллеспроект" 2018 год
Лицензия №77 - 00450Ф от 8 апреля 2015 г.

Приложение №14

КАРТА-СХЕМА

распределения лесов
Казачинско-Ленского лесничества
Иркутской области
по зонам лесозащитного районирования

Общая площадь 3 283 558

Масштаб 1:850000

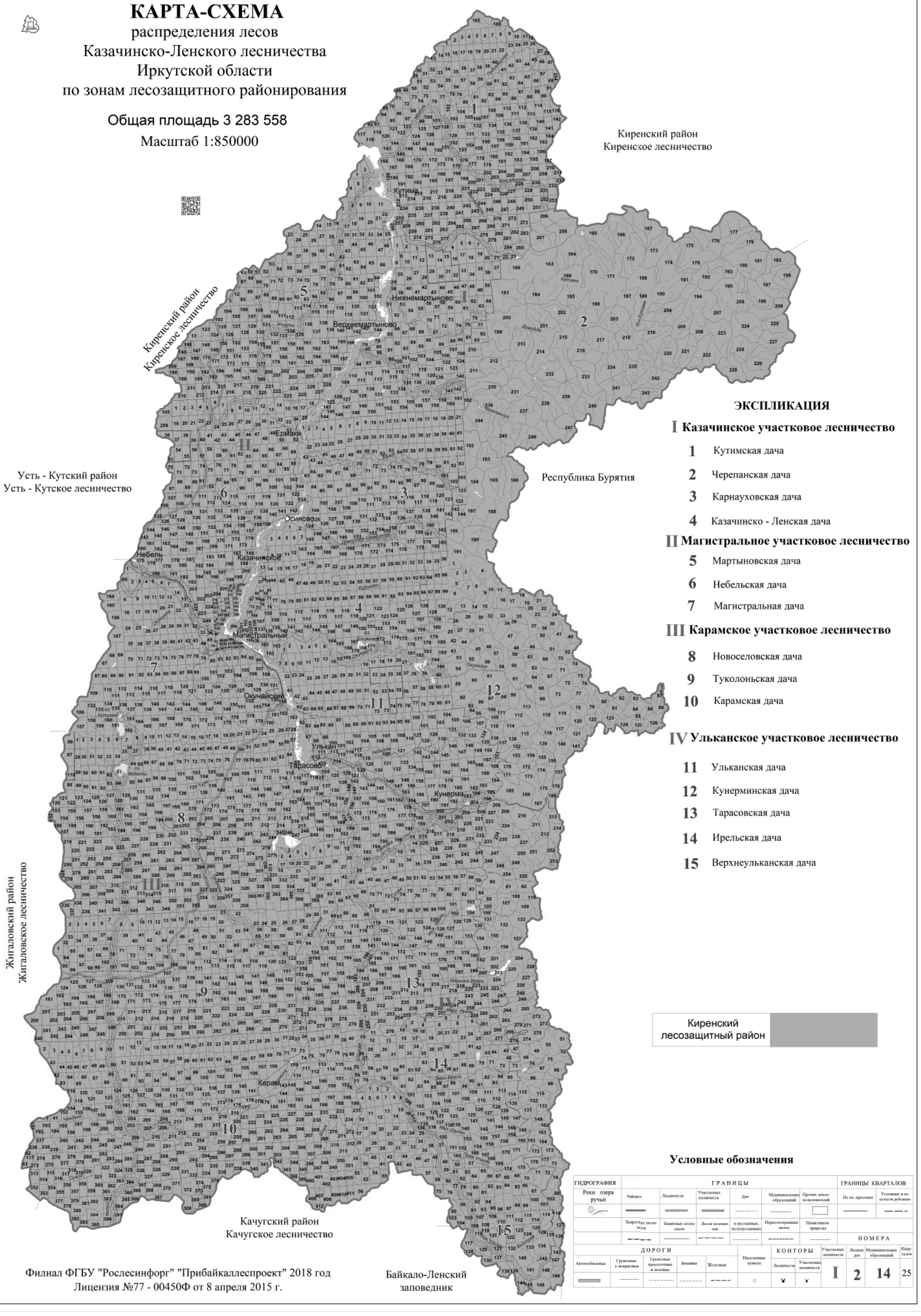

ЭКСПЛИКАЦИЯ

I Казачинское участковое лесничество

1 Кутимская дача
2 Черепанская дача
3 Карнауховская дача
4 Казачинско - Ленская дача

II Магистральное участковое лесничество

5 Мартыновская дача
6 Небельская дача
7 Магистральная дача

III Карамское участковое лесничество

8 Новоселовская дача
9 Туколоньская дача
10 Карамская дача

IV Ульканское участковое лесничество

11 Ульканская дача
12 Кунерминская дача
13 Тарасовская дача
14 Ирельская дача
15 Верхнеульканская дача

Киренский лесозащитный район

Условные обозначения

ГИДРОГРАФИЯ	ГРАНИЦЫ						ГРАНИЦЫ КВАРТАЛОВ	
Реки озера ручьи	Районов	Лесничеств	Участковых лесничеств	Дач	Муниципальных образований	Прочих землепользователей	По кв. просекам	Условные и по остеклу рубежам
	Запретных полос; Ягодов	Защитных полос лесов	Лесов зеленых зон	в пустынных, полупустынных	Перестойных полос	Памятников природы		

ДОРОГИ					Населенные пункты	КОНТОРЫ		НОМЕРА			
Автомобильные	Грунтовые с покрытием	Грунтовые проселочные и полевые	Зимники	Железные		Лесничеств	Участковых лесничеств	Участковых лесничеств	Лесных дач	Муниципальных образований	Кварталов
								I	2	14	25

Филиал ФГБУ "Рослесинфорг" "Прибайкаллеспроект" 2018 год
Лицензия №77 - 00450Ф от 8 апреля 2015 г.

Байкало-Ленский заповедник

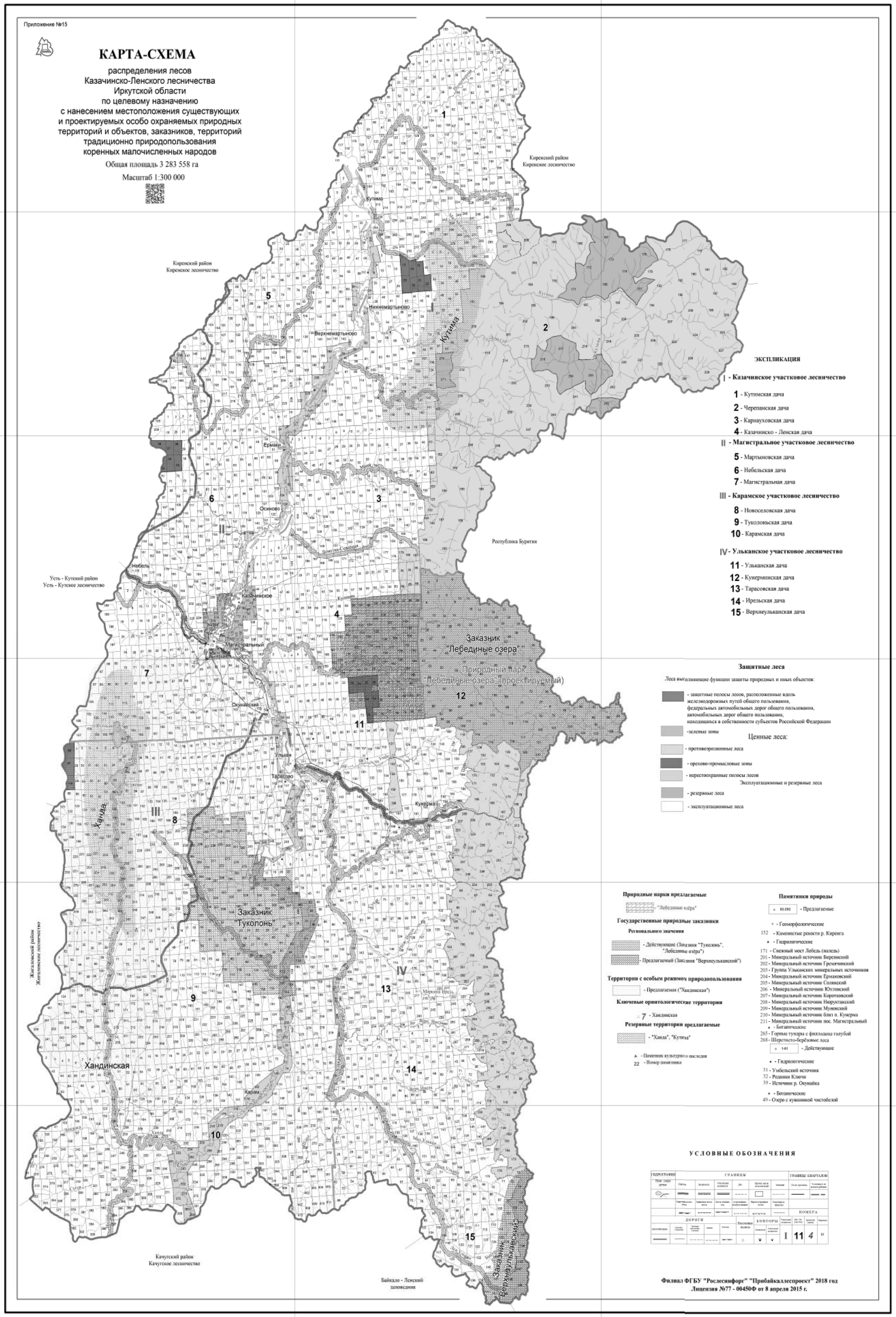
Приложение №15
КАРТА-СХЕМА
распределения лесов
Казачинско-Ленского лесничества
Иркутской области
по целевому назначению
с нанесением местоположения существующих
и проектируемых особо охраняемых природных
территорий и объектов, заказников, территорий
традиционно природопользования
коренных малочисленных народов
Общая площадь 3 283 558 га
Масштаб 1:300 000
Киренский район
Киренское лесничество
Усть - Кутский район
Усть - Кутское лесничество
Жигаловский район
Жигаловское лесничество
Качугский район
Качугское лесничество
Республика Бурятия
Байкало - Ленский заповедник
Заказник "Лебединые озера"
Природный парк "Лебединые озера" (проектируемый)
Заказник "Туколонь"
Заказник "Верхнеульканский"
Хандинская
Кутима
Ханда
Нижнемартыново
Верхнемартыново
Ермаки
Осиново
Небель
Казачинское
Магистральный
Окунайский
Улькан
Тарасово
Кунерма
ЭКСПЛИКАЦИЯ
I - Казачинское участковое лесничество
1 - Кутимская дача
2 - Черепанская дача
3 - Карнауховская дача
4 - Казачинско - Ленская дача
II - Магистральное участковое лесничество
5 - Мартыновская дача
6 - Небельская дача
7 - Магистральная дача
III - Карамское участковое лесничество
8 - Новоселовская дача
9 - Туколоньская дача
10 - Карамская дача
IV - Ульканское участковое лесничество
11 - Ульканская дача
12 - Кунерминская дача
13 - Тарасовская дача
14 - Ирельская дача
15 - Верхнеульканская дача
Защитные леса
Леса выполняющие функции защиты природных и иных объектов:
- защитные полосы лесов, расположенные вдоль железнодорожных путей общего пользования, федеральных автомобильных дорог общего пользования, автомобильных дорог общего пользования, находящихся в собственности субъектов Российской Федерации
-зеленые зоны
Ценные леса:
- противоэрозионные леса
- орехово-промысловые зоны
- нерестоохранные полосы лесов
Эксплуатационные и резервные леса
- резервные леса
- эксплуатационные леса
Природные парки предлагаемые
"Лебединые озёра"
Государственные природные заказники
Регионального значения
- Действующие (Заказник "Туколонь", "Лебединые озёра")
- Предлагаемый (Заказник "Верхнеульканский")
Территории с особым режимом природопользования
- Предлагаемая ("Хандинская")
Ключевые орнитологические территории
7 - Хандинская
Резервные территории предлагаемые
- "Ханда", "Кутима"
- Памятник культурного наследия
22 - Номер памятника
Памятники природы
- Предлагаемые
- Геоморфологические
152 - Каменистые ревности р. Киренга
- Гидрологические
171 - Сяжаный мост Лебедь (наледь)
201 - Минеральный источник Бирвинский
202 - Минеральный источник Гремячинский
203 - Группа Ульканских минеральных источников
204 - Минеральный источник Ермаковский
205 - Минеральный источник Солнинский
206 - Минеральный источник Юктинский
207 - Минеральный источник Коротковский
208 - Минеральный источник Нюрукгинский
209 - Минеральный источник Мунюкский
210 - Минеральный источник близ п. Кунерма
211 - Минеральный источник пос. Магистральный
- Ботанические
265 - Горные тундры с филлодоцие голубой
268 - Шерстисто-берёзовые леса
- Действующие
- Гидрологические
31 - Умбельский источник
32 - Родники Ключи
39 - Источник р. Окунайка
- Ботанические
49 - Озеро с кушинкой чистобелой
УСЛОВНЫЕ ОБОЗНАЧЕНИЯ
ГИДРОГРАФИЯ
ГРАНИЦЫ
ГРАНИЦЫ КВАРТАЛОВ
ДОРОГИ
КОНТОРЫ
НОМЕРА
Филиал ФГБУ "Рослесинфорг" "Прибайкаллеспроект" 2018 год
Лицензия №77 - 00450Ф от 8 апреля 2015 г.

Приложение №16

КАРТА-СХЕМА

Казачинско-Ленского лесничества
Иркутской области
с нанесением экологических зон
(центральной, буферной, атмосферного влияния)
границы Байкальской природной территории

Общая площадь 3 283 558

Масштаб 1:850000

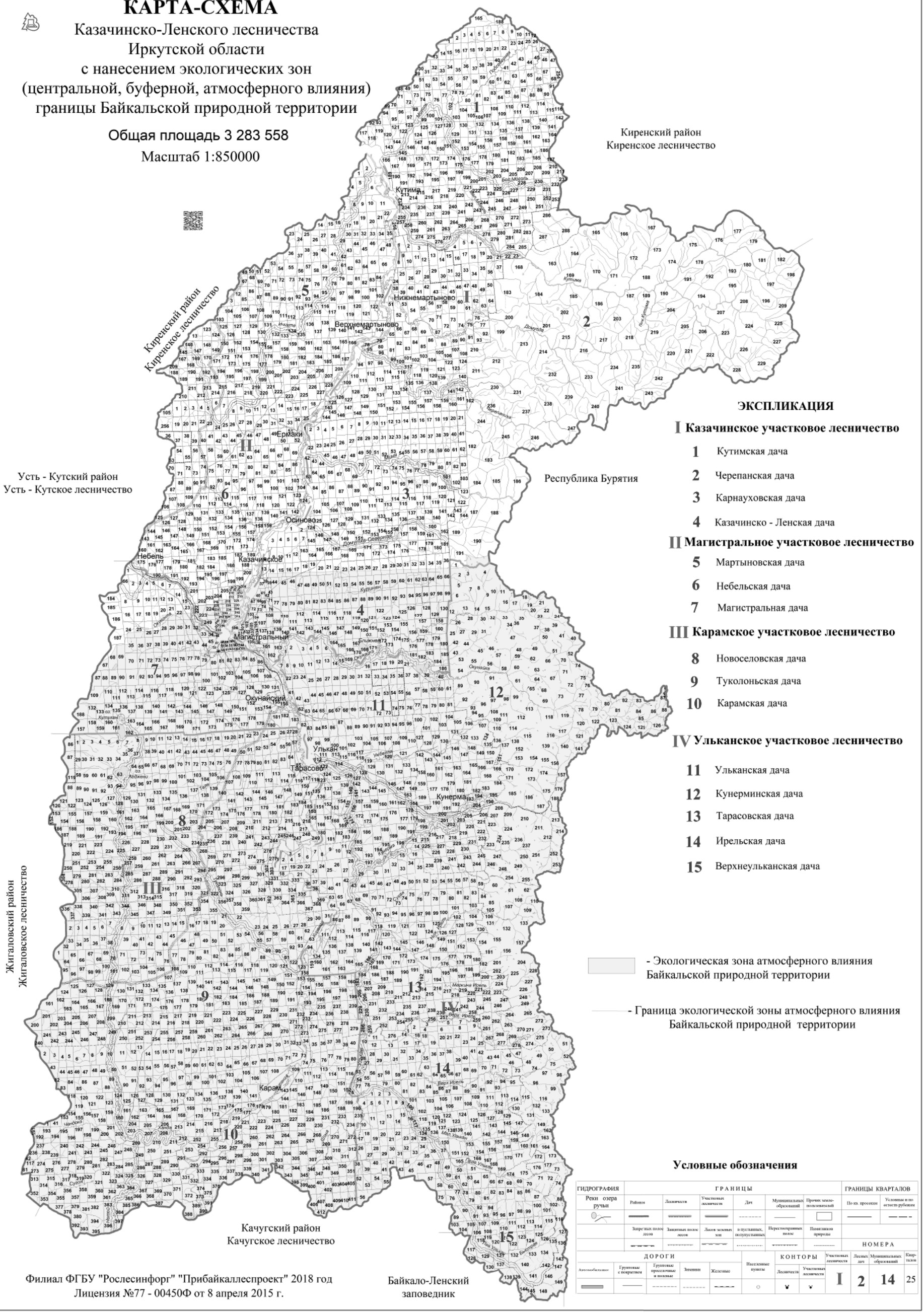

ЭКСПЛИКАЦИЯ

I Казачинское участковое лесничество

1 Кутимская дача
2 Черепанская дача
3 Карнауховская дача
4 Казачинско - Ленская дача

II Магистральное участковое лесничество

5 Мартыновская дача
6 Небельская дача
7 Магистральная дача

III Карамское участковое лесничество

8 Новоселовская дача
9 Туколоньская дача
10 Карамская дача

IV Ульканское участковое лесничество

11 Ульканская дача
12 Кунерминская дача
13 Тарасовская дача
14 Ирельская дача
15 Верхнеульканская дача

- Экологическая зона атмосферного влияния Байкальской природной территории

- Граница экологической зоны атмосферного влияния Байкальской природной территории

Условные обозначения

ГИДРОГРАФИЯ	ГРАНИЦЫ						ГРАНИЦЫ КВАРТАЛОВ	
Реки озера ручьи	Районов	Лесничеств	Участковых лесничеств	Дач	Муниципальных образований	Прочих землепользователей	По кв. просекам	Условные и по естеств. рубежам
	Запретных полос лесов	Защитных полос лесов	Лесов зеленых зон	в пустынных, полупустынных	Нерестоохранных полос	Памятников природы	НОМЕРА	

ДОРОГИ					Населенные пункты	КОНТОРЫ		Участковых лесничеств	Лесных дач	Муниципальных образований	Кварталов
Автомобильные	Грунтовые с покрытием	Грунтовые проселочные и полевые	Зимники	Железные		Лесничеств	Участковых лесничеств	I	2	14	25

Филиал ФГБУ "Рослесинфорг" "Прибайкаллеспроект" 2018 год
Лицензия №77 - 00450Ф от 8 апреля 2015 г.

Байкало-Ленский заповедник

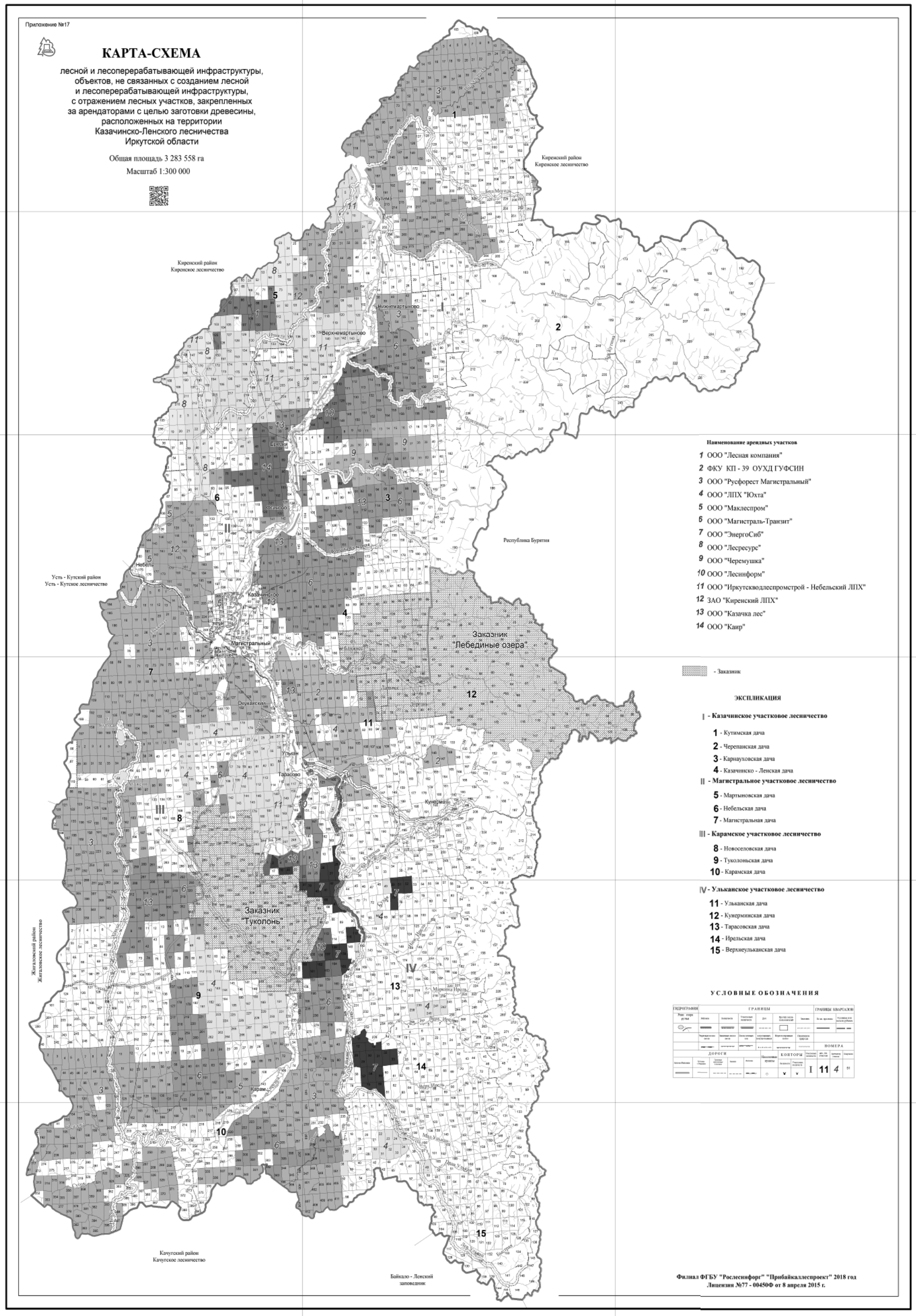

Продолжение № 1 (2019 г.)

ПРАВИТЕЛЬСТВО ИРКУТСКОЙ ОБЛАСТИ

П О С Т А Н О В Л Е Н И Е

11 декабря 2018 года **№ 917-пп**

Иркутск

О внесении изменений в постановление Правительства Иркутской области от 29 июня 2016 года № 402-пп

В соответствии со статьей 78 Бюджетного кодекса Российской Федерации, постановлением Правительства Российской Федерации от 24 ноября 2018 года № 1413 «Об утверждении Правил предоставления и распределения иных межбюджетных трансфертов из федерального бюджета бюджетам субъектов Российской Федерации на возмещение части прямых понесенных затрат на создание и (или) модернизацию объектов агропромышленного комплекса», руководствуясь частью 4 статьи 66, статьей 67 Устава Иркутской области, Правительство Иркутской области

П О С Т А Н О В Л Я Е Т:

1. Внести в постановление Правительства Иркутской области от 29 июня 2016 года № 402-пп «Об утверждении Положения о предоставлении субсидий в целях возмещения части прямых понесенных затрат на создание и модернизацию объектов агропромышленного комплекса Иркутской области, а также на приобретение техники и оборудования в случае производства и (или) переработки (в том числе на арендованных основных средствах) сельскохозяйственной продукции, выполнения работ и оказания услуг в области сельского хозяйства» (далее – постановление) следующие изменения:

1) в индивидуализированном заголовке слова «модернизацию объектов агропромышленного комплекса Иркутской области, а также на приобретение техники и оборудования» заменить словами «(или) модернизацию объектов агропромышленного комплекса Иркутской области»;

2) в преамбуле слова «Государственной программы развития сельского хозяйства и регулирования рынков сельскохозяйственной продукции, сырья и продовольствия на 2013 – 2020 годы, утвержденной постановлением Правительства Российской Федерации от 14 июля 2012 года № 717,» заменить словами «постановления Правительства Российской Федерации от 24 ноября 2018 года № 1413 «Об утверждении Правил предоставления и распределения иных межбюджетных трансфертов из федерального бюджета бюджетам субъектов Российской Федерации на возмещение части прямых понесенных затрат на создание и (или) модернизацию объектов агропромышленного комплекса»,»;

3) в пункте 1 слова «модернизацию объектов агропромышленного комплекса Иркутской области, а также на приобретение техники и оборудования» заменить словами «(или) модернизацию объектов агропромышленного комплекса Иркутской области»;

4) в пункте 2 слова «модернизацию объектов агропромышленного комплекса Иркутской области, а также на приобретение техники и оборудования» заменить словами «(или) модернизацию объектов агропромышленного комплекса Иркутской области»;

5) в Положении о предоставлении субсидий в целях возмещения части прямых понесенных затрат на создание и модернизацию объектов агропромышленного комплекса Иркутской области, а также на приобретение техники и оборудования в случае производства и (или) переработки (в том числе на арендованных основных средствах) сельскохозяйственной продукции, выполнения работ и оказания услуг в области сельского хозяйства, утвержденном постановлением:

в индивидуализированном заголовке слова «МОДЕРНИЗАЦИЮ ОБЪЕКТОВ АГРОПРОМЫШЛЕННОГО КОМПЛЕКСА ИРКУТСКОЙ ОБЛАСТИ, А ТАКЖЕ НА ПРИОБРЕТЕНИЕ ТЕХНИКИ И ОБОРУДОВАНИЯ» заменить словами «(ИЛИ) МОДЕРНИЗАЦИЮ ОБЪЕКТОВ АГРОПРОМЫШЛЕННОГО КОМПЛЕКСА ИРКУТСКОЙ ОБЛАСТИ»;

пункт 1 изложить в следующей редакции:

«1. Настоящее Положение устанавливает условия и порядок предоставления субсидий в целях возмещения части прямых понесенных затрат на создание и (или) модернизацию объектов агропромышленного комплекса Иркутской области в случае производства и (или) переработки (в том числе на арендованных основных средствах) сельскохозяйственной продукции, выполнения работ и оказания услуг в области сельского хозяйства (далее соответственно – субсидии, прямые понесенные затраты), категории лиц, имеющих право на получение субсидий, а также порядок возврата субсидий.

Для целей настоящего Положения под объектами агропромышленного комплекса Иркутской области понимаются объекты, указанные в

пункте 5 настоящего Положения (далее – объекты).»;

в пункте 4:

подпункт 3 признать утратившим силу;

в подпункте 4 слова «подпунктами 1 – 3» заменить словами «подпунктами 1, 2»;

в абзаце шестом слова «подпунктами 1 – 3» заменить словами «подпунктами 1, 2»;

пункт 5 изложить в следующей редакции:

«5. Субсидии предоставляются в целях возмещения части прямых понесенных затрат по следующим направлениям:

1) создание и (или) модернизация хранилищ, принадлежащих на праве собственности заявителям;

2) создание и (или) модернизация тепличных комплексов для производства овощей в защищенном грунте, принадлежащих на праве собственности заявителям;

3) создание и (или) модернизация животноводческих комплексов молочного направления (молочных ферм), принадлежащих на праве собственности заявителям;

4) создание и (или) модернизация селекционно-семеноводческих центров в растениеводстве, принадлежащих на праве собственности заявителям;

5) создание и модернизация селекционно-генетических центров в птицеводстве, принадлежащих на праве собственности заявителям;

6) создание овцеводческих комплексов (ферм) мясного направления, принадлежащих на праве собственности заявителям;

7) создание и модернизация мощностей по производству сухих молочных продуктов для детского питания и компонентов для них, принадлежащих на праве собственности заявителям.»;

дополнить пунктами 5^1, 5^2 следующего содержания:

«5^1. Субсидии предоставляются в отношении:

1) объектов, указанных в подпунктах 1, 3 пункта 5 настоящего Положения, – в 2018 году и в последующие годы;

2) объектов, указанных в подпункте 2 пункта 5 настоящего Положения, – в 2018 году;

3) объектов, указанных в подпунктах 4 – 7 пункта 5 настоящего Положения, – в 2019 году и в последующие годы.

5^2. Субсидии не предоставляются в целях возмещения прямых понесенных затрат, связанных с разработкой проектной документации и проведением инженерных изысканий, выполняемых для подготовки такой проектной документации, проведением государственной экспертизы проектной документации и результатов инженерных изысканий и проведением проверки достоверности определения сметной стоимости объектов.»;

в пункте 6:

подпункт 9 изложить в следующей редакции:

«9) наличие обязательства о выполнении в течение трех лет со дня заключения соглашения следующих показателей результативности использования субсидий, установленных соглашением:

в отношении хранилищ:

объем введенных в год предоставления субсидий, а также в годах, предшествующих году предоставления субсидий, мощностей по хранению плодов и ягод, картофеля и овощей (тыс. тонн);

среднегодовая загрузка мощностей объекта на отчетную дату (тыс. тонн);

в отношении тепличных комплексов для производства овощей в защищенном грунте:

объем введенных в год предоставления субсидий, а также в годах, предшествующих году предоставления субсидий, площадей теплиц, предназначенных для круглогодичного промышленного производства овощей в защищенном грунте (гектаров);

урожайность овощей закрытого грунта на отчетную дату (кг/м2);

в отношении животноводческих комплексов молочного направления (молочных ферм):

объем введенных в год предоставления субсидий, а также в годах, предшествующих году предоставления субсидий, мощностей животноводческих комплексов молочного направления (молочных ферм) (скотомест);

наличие поголовья коров и (или) коз на отчетную дату (голов);

в отношении селекционно-семеноводческих центров в растениеводстве:

объем введенных в год предоставления субсидий, а также в годах, предшествующих году предоставления субсидий, мощностей селекционно-семеноводческих центров в растениеводстве (тыс. тонн семян, тыс. штук саженцев);

объем производства семян на отчетную дату (тыс. тонн), объем производства саженцев на отчетную дату (тыс. штук);

в отношении селекционно-генетических центров в птицеводстве:

объем введенных в год предоставления субсидий, а также в годах, предшествующих году предоставления субсидий, мощностей селекционно-генетических центров в птицеводстве (тыс. голов);

численность поголовья отечественных кроссов, гибридов птицы на отчетную дату (тыс. голов);

в отношении овцеводческих комплексов (ферм) мясного направления:

объем введенных в год предоставления субсидий, а также в годах, предшествующих году предоставления субсидий, мощностей овцеводческих комплексов (ферм) мясного направления (тыс. скотомест);

наличие поголовья овец на отчетную дату (тыс. голов);

в отношении мощностей по производству сухих молочных продуктов для детского питания и компонентов для них:

объем введенных в год предоставления субсидий, а также в годах, предшествующих году предоставления субсидий, мощностей по производству сухих молочных смесей и их компонентов (тыс. тонн);

объем произведенных сухих молочных смесей и их компонентов на отчетную дату (тыс. тонн);»;

дополнить подпунктом 9^1 следующего содержания:

«9^1) наличие обязательства о достижении проектной мощности по производству молока на созданных и модернизированных животноводческих комплексах молочного направления (молочных фермах) не позднее двух лет со дня ввода их в эксплуатацию (далее – проектная мощность) (при создании и (или) модернизации объектов, указанных в подпункте 3 пункта 5 настоящего Положения);

в подпункте 11 слова «(в случаях, установленных подпунктами 1 – 6^1 пункта 5 настоящего Положения)» исключить;

подпункты 12 – 16 изложить в следующей редакции:

«12) подтверждение прямых понесенных затрат;»

13) наличие права собственности на объект;

14) наличие разрешения на ввод объекта в эксплуатацию (в случае предоставления субсидий в целях возмещения части прямых понесенных затрат на создание объекта);

15) наличие акта приемки объекта и (или) документов, подтверждающих приобретение, установку (монтаж) техники и оборудования (в случае предоставления субсидий в целях возмещения части прямых понесенных затрат на модернизацию объекта);

16) создание и (или) модернизация объекта начаты не ранее чем за три года до дня представления заявления о предоставлении субсидий и объект введен в эксплуатацию не позднее дня представления министерством в Минсельхоз России заявки на участие в отборе на соответствующий финансовый год;»;

подпункт 17 признать утратившим силу;

в абзаце тридцатом цифры «, 16» исключить;

в пункте 7:

в подпункте 9:

абзацы шестой, седьмой изложить в следующей редакции:

«копии счетов-фактур (при наличии);

копии накладных и (или) актов приема-передачи техники и оборудования;»;

абзацы восьмой, девятый признать утратившими силу;

подпункты 12 – 16 изложить в следующей редакции:

«12) обязательство о выполнении в течение трех лет со дня заключения соглашения показателей результативности использования субсидий, установленных соглашением;

13) копию сводного сметного расчета стоимости создания, модернизации объекта;

14) копии документов, подтверждающих наличие права собственности на объект (в случае если право собственности на объект не зарегистрировано в Едином государственном реестре недвижимости);

15) копию акта приемки объекта (при наличии) (в случае предоставления субсидий в целях возмещения части прямых понесенных затрат на модернизацию объекта);

16) обязательство о достижении проектной мощности (при создании и (или) модернизации объектов, указанных в подпункте 3 пункта 5 настоящего Положения);»;

в пункте 8:

подпункт 3 изложить в следующей редакции:

«3) копии документов, подтверждающих наличие права собственности на объект (в случае если право собственности на объект зарегистрировано в Едином государственном реестре недвижимости);»;

дополнить подпунктом 4 следующего содержания:

«4) копию разрешения на ввод объекта в эксплуатацию (в случае предоставления субсидий в целях возмещения части прямых понесенных затрат на создание объекта).»;

в абзаце первом пункта 9 слова «14, 15 пункта 7, подпунктом 3» заменить словами «13 – 15 пункта 7, подпунктами 3, 4»;

абзац второй пункта 14 изложить в следующей редакции:

«Соглашение устанавливает порядок, сроки и формы представления заявителями отчетности о выполнении показателей результативности использования субсидий и достижении проектной мощности (при создании и (или) модернизации объектов, указанных в подпункте 3 пункта 5 настоящего Положения).»;

пункт 15 изложить в следующей редакции:

«15. Субсидии предоставляются в следующих размерах:

1) при создании и (или) модернизации объектов, указанных в подпунктах 1, 4 – 7 пункта 5 настоящего Положения, – 20,1 процента фактической стоимости объекта (но не выше предельной стоимости объекта);

2) при создании и (или) модернизации объектов, указанных в подпункте 2 пункта 5 настоящего Положения, – 10,1 процента фактической стоимости объекта (но не выше предельной стоимости объекта);

3) при создании и (или) модернизации объектов, указанных в подпункте 3 пункта 5 настоящего Положения, – 25,1 процента фактической стоимости объекта (но не выше предельной стоимости объекта).»;

дополнить пунктом 15^1 следующего содержания:

«15^1. Предельная стоимость объекта определяется исходя из предельного значения стоимости единицы мощности объекта, устанавливаемого Минсельхозом России по согласованию с Министерством экономического развития Российской Федерации и Министерством финансов Российской Федерации.»;

пункт 21 изложить в следующей редакции:

«21. Ежегодный отчет о проведении оценки эффективности (результативности) предоставления (использования) субсидий формируется министерством и направляется в министерство экономического развития Иркутской области в срок до 1 апреля года, следующего за отчетным. Ежегодный отчет подлежит размещению на официальном сайте министерства в срок до 1 апреля года, следующего за отчетным.».

2. Настоящее постановление подлежит официальному опубликованию в общественно-политической газете «Областная», а также на «Официальном интернет-портале правовой информации» (www.pravo.gov.ru).

3. Настоящее постановление вступает в силу через десять календарных дней после дня его официального опубликования.

Первый заместитель Губернатора Иркутской области –
Председатель Правительства Иркутской области
Р.Н. Болотов

З А К О Н

ИРКУТСКОЙ ОБЛАСТИ

О ВНЕСЕНИИ ИЗМЕНЕНИЙ В ЗАКОН ИРКУТСКОЙ ОБЛАСТИ «ОБ ОТДЕЛЬНЫХ ВОПРОСАХ РЕАЛИЗАЦИИ ПРОМЫШЛЕННОЙ ПОЛИТИКИ В ИРКУТСКОЙ ОБЛАСТИ»

Статья 1

Внести в Закон Иркутской области от 27 декабря 2016 года № 132-ОЗ «Об отдельных вопросах реализации промышленной политики в Иркутской области» (Ведомости Законодательного Собрания Иркутской области, 2017, № 46, т. 1; 2018, № 64, т. 1) следующие изменения:

1) в статье 3:

а) пункт 3 после слов «управляющим компаниям индустриальных (промышленных) парков,» дополнить словами «промышленным технопаркам, управляющим компаниям промышленных технопарков,»;

б) пункт 4 после слов «управляющих компаний индустриальных (промышленных) парков,» дополнить словами «промышленных технопарков, управляющих компаний промышленных технопарков,»;

в) пункт 5 после слов «управляющих компаний индустриальных (промышленных) парков,» дополнить словами «промышленных технопарков, управляющих компаний промышленных технопарков,»;

2) в части 4 статьи 5 слово «осуществляется» заменить словом «осуществляются»;

3) дополнить статьей 5^1 следующего содержания:

«Статья 5^1. Промышленные технопарки

1. Меры стимулирования деятельности в сфере промышленности в Иркутской области, установленные нормативными правовыми актами Иркутской области, применяются к управляющей компании промышленного технопарка и к субъектам деятельности в сфере промышленности, в том числе резидентам промышленного технопарка, использующим объекты технологической инфраструктуры и промышленной инфраструктуры, находящиеся в составе промышленного технопарка, в порядке, установленном Правительством Иркутской области, в случае соответствия промышленного технопарка, управляющей компании промышленного технопарка требованиям, установленным Правительством Российской Федерации, и дополнительным требованиям.

2. Подтверждение соответствия промышленных технопарков, управляющих компаний промышленных технопарков дополнительным требованиям осуществляется уполномоченным органом в порядке, установленном Правительством Иркутской области.

3. Уполномоченный орган осуществляет ведение Реестра, в который включаются промышленные технопарки, управляющие компании промышленных технопарков, соответствующие дополнительным требованиям.

4. Создание новых и развитие существующих промышленных технопарков на территории Иркутской области осуществляются с учетом стратегии пространственного развития Российской Федерации, а также схем территориального планирования Российской Федерации и схемы территориального планирования Иркутской области.»;

4) в части 4 статьи 6 слово «осуществляется» заменить словом «осуществляются».

Статья 2

Настоящий Закон вступает в силу после дня его официального опубликования.

Губернатор
Иркутской области
С.Г. Левченко

г. Иркутск
12 декабря 2018 года
127-ОЗ

З А К О Н

ИРКУТСКОЙ ОБЛАСТИ

О ПРИЗНАНИИ УТРАТИВШИМИ СИЛУ ОТДЕЛЬНЫХ ЗАКОНОВ ИРКУТСКОЙ ОБЛАСТИ

Статья 1

Признать утратившими силу:

1) Закон Иркутской области от 19 декабря 2017 года № 108-ОЗ «О дополнительной мере социальной поддержки граждан, проживающих в поселках Брусово, Екунчет, селе Еланка и деревне Пойма Тайшетского района Иркутской области» (Ведомости Законодательного Собрания Иркутской области, 2017, № 56);

2) Закон Иркутской области от 30 октября 2018 года № 90-ОЗ «О внесении изменений в статьи 3 и 6 Закона Иркутской области «О дополнительной мере социальной поддержки граждан, проживающих в поселках Брусово, Екунчет, селе Еланка и деревне Пойма Тайшетского района Иркутской области» (Ведомости Законодательного Собрания Иркутской области, 2018, № 4, т. 1).

Статья 2

Настоящий Закон вступает в силу через десять календарных дней после дня его официального опубликования.

Губернатор
Иркутской области
С.Г. Левченко

г. Иркутск
12 декабря 2018 года
№ 130-ОЗ

З А К О Н

ИРКУТСКОЙ ОБЛАСТИ

О ВНЕСЕНИИ ИЗМЕНЕНИЯ В СТАТЬЮ 4 ЗАКОНА ИРКУТСКОЙ ОБЛАСТИ «О ГЕРБЕ ИРКУТСКОЙ ОБЛАСТИ»

Статья 1

Внести в статью 4 Закона Иркутской области от 8 июня 2011 года № 36 ОЗ «О Гербе Иркутской области» (Ведомости Законодательного Собрания Иркутской области, 2011, № 32, т. 1; 2012, № 49; 2014, № 9, т. 1, № 14; 2015, № 28, т. 1) изменение, дополнив ее частью 5 следующего содержания:

«5. Допускается использование Герба Иркутской области или его основного элемента территориальными органами федеральных органов государственной власти и иных федеральных государственных органов, расположенными на территории Иркутской области, а также воинскими частями, дислоцирующимися на территории Иркутской области, в качестве геральдической основы их геральдических знаков и иной символики, если иное не установлено федеральными правовыми актами.».

Статья 2

Настоящий Закон вступает в силу через десять календарных дней после дня его официального опубликования.

Губернатор
Иркутской области
С.Г. Левченко

г. Иркутск
12 декабря 2018 года
№ 123-ОЗ

З А К О Н

ИРКУТСКОЙ ОБЛАСТИ

ОБ ОТДЕЛЬНЫХ ВОПРОСАХ ВЗАИМОДЕЙСТВИЯ ТОРГОВО-ПРОМЫШЛЕННОЙ ПАЛАТЫ ВОСТОЧНОЙ СИБИРИ С ОРГАНАМИ ГОСУДАРСТВЕННОЙ ВЛАСТИ ИРКУТСКОЙ ОБЛАСТИ

Статья 1. Предмет регулирования настоящего Закона

Настоящий Закон на основании Закона Российской Федерации от 7 июля 1993 года № 5340-1 «О торгово-промышленных палатах в Российской Федерации» регулирует отдельные вопросы деятельности Торгово-промышленной палаты Восточной Сибири в сфере взаимодействия с органами государственной власти Иркутской области.

Статья 2. Взаимодействие Торгово-промышленной палаты Восточной Сибири с Законодательным Собранием Иркутской области

1. Взаимодействие Торгово-промышленной палаты Восточной Сибири с Законодательным Собранием Иркутской области может осуществляться в следующих формах:

1) внесение Торгово-промышленной палатой Восточной Сибири в Законодательное Собрание Иркутской области в порядке законодательной инициативы проектов законов Иркутской области по вопросам экономического развития Иркутской области;

2) подготовка Торгово-промышленной палатой Восточной Сибири замечаний и предложений по результатам рассмотрения проектов законов Иркутской области по вопросам экономического развития Иркутской области, направленных Законодательным Собранием Иркутской области;

3) участие представителей Торгово-промышленной палаты Восточной Сибири в работе постоянных комитетов, постоянных комиссий Законодательного Собрания Иркутской области, временных комиссий, рабочих групп, иных временных органов Законодательного Собрания Иркутской области при работе над проектами законов Иркутской области, затрагивающих интересы предпринимателей, а также при рассмотрении иных вопросов экономического развития Иркутской области;

4) участие представителей Торгово-промышленной палаты Восточной Сибири в депутатских слушаниях, депутатских часах, круглых столах, семинарах и иных мероприятиях по вопросам экономического развития Иркутской области, организуемых Законодательным Собранием Иркутской области, постоянными комитетами, постоянными комиссиями Законодательного Собрания Иркутской области, временными органами Законодательного Собрания Иркутской области;

5) направление Законодательным Собранием Иркутской области информации по вопросам экономического развития Иркутской области по соответствующему запросу Торгово-промышленной палаты Восточной Сибири;

6) информирование Торгово-промышленной палатой Восточной Сибири Законодательного Собрания Иркутской области о практике реализации нормативных правовых актов, затрагивающих предпринимательскую деятельность, о проводимых Торгово-промышленной палатой Восточной Сибири мероприятиях (форумах, конференциях, круглых столах) и представление аналитических, информационных, иных материалов по вопросам экономического развития Иркутской области;

7) участие представителей Законодательного Собрания Иркутской области в проводимых Торгово-промышленной палатой Восточной Сибири мероприятиях (форумах, конференциях, круглых столах).

2. Взаимодействие Торгово-промышленной палаты Восточной Сибири с Законодательным Собранием Иркутской области может осуществляться в иных формах в соответствии с федеральным законодательством, законодательством Иркутской области и заключаемыми между ними соглашениями.

Статья 3. Взаимодействие Торгово-промышленной палаты Восточной Сибири с Губернатором Иркутской области, Правительством Иркутской области и иными исполнительными органами государственной власти Иркутской области

1. Взаимодействие Торгово-промышленной палаты Восточной Сибири с Губернатором Иркутской области, Правительством Иркутской области и иными исполнительными органами государственной власти Иркутской области может осуществляться в следующих формах:

1) участие представителей Торгово-промышленной палаты Восточной Сибири в заседаниях Правительства Иркутской области, в работе совещательных и координационных органов при Губернаторе Иркутской области, Правительстве Иркутской области, иных исполнительных органах государственной власти Иркутской области, в работе рабочих групп, совещаний по вопросам экономического развития Иркутской области, а также в иных мероприятиях, организуемых Губернатором Иркутской области, Правительством Иркутской области и иными исполнительными органами государственной власти Иркутской области;

2) направление Губернатором Иркутской области, Правительством Иркутской области и иными исполнительными органами государственной власти Иркутской области информации по вопросам экономического развития Иркутской области по соответствующему запросу Торгово-промышленной палаты Восточной Сибири;

3) информирование Торгово-промышленной палатой Восточной Сибири Губернатора Иркутской области, Правительства Иркутской области и иных исполнительных органов государственной власти Иркутской области о практике реализации нормативных правовых актов, затрагивающих предпринимательскую деятельность, о проводимых Торгово-промышленной палатой Восточной Сибири мероприятиях (форумах, конференциях, круглых столах) и представление аналитических, информационных, иных материалов по вопросам экономического развития Иркутской области;

4) участие Губернатора Иркутской области, представителей Правительства Иркутской области и иных исполнительных органов государственной власти Иркутской области в проводимых Торгово-промышленной палатой Восточной Сибири мероприятиях (форумах, конференциях, круглых столах).

2. Взаимодействие Торгово-промышленной палаты Восточной Сибири с Губернатором Иркутской области, Правительством Иркутской области и иными исполнительными органами государственной власти Иркутской области может осуществляться в иных формах в соответствии с федеральным законодательством, законодательством Иркутской области и заключаемыми между ними соглашениями.

3. Правительство Иркутской области может возлагать на Торгово-промышленную палату Восточной Сибири отдельные функции в сфере экономики в соответствии с заключенными между ними соглашениями.

Статья 4. Вступление в силу настоящего Закона

Настоящий Закон вступает в силу после дня его официального опубликования.

Губернатор Иркутской области
С.Г. Левченко

г. Иркутск
12 декабря 2018 года
№ 120-ОЗ

З А К О Н

ИРКУТСКОЙ ОБЛАСТИ

О ПОРЯДКЕ ОПРЕДЕЛЕНИЯ ОРГАНАМИ МЕСТНОГО САМОУПРАВЛЕНИЯ МУНИЦИПАЛЬНЫХ ОБРАЗОВАНИЙ ИРКУТСКОЙ ОБЛАСТИ ГРАНИЦ ПРИЛЕГАЮЩИХ ТЕРРИТОРИЙ

Статья 1. Предмет регулирования настоящего Закона

Настоящий Закон в соответствии с Градостроительным кодексом Российской Федерации, Федеральным законом от 6 октября 2003 года № 131-ФЗ «Об общих принципах организации местного самоуправления в Российской Федерации» устанавливает порядок определения органами местного самоуправления муниципальных образований Иркутской области (далее – органы местного самоуправления) границ прилегающих территорий.

Статья 2. Общие положения

1. Границы прилегающих территорий определяются правилами благоустройства территории муниципального образования Иркутской области (далее – правила благоустройства).

2. В целях настоящего Закона используются следующие основные понятия:

1) прилегающая территория – территория общего пользования, которая прилегает к зданию, строению, сооружению, земельному участку в случае, если такой земельный участок образован, и границы которой определены правилами благоустройства в соответствии с порядком, установленным настоящим Законом;

2) границы прилегающей территории – местоположение прилегающей территории, установленное посредством определения координат характерных точек ее границ;

3) внутренняя часть границ прилегающей территории – часть границ прилегающей территории, непосредственно примыкающая к границе здания, строения, сооружения, земельного участка, в отношении которого установлены границы прилегающей территории, то есть являющаяся их общей границей;

4) внешняя часть границ прилегающей территории – часть границ прилегающей территории, не примыкающая непосредственно к зданию, строению, сооружению, земельному участку, в отношении которого установлены границы прилегающей территории, то есть не являющаяся их общей границей;

5) площадь прилегающей территории – площадь геометрической фигуры, образованной проекцией границ прилегающей территории на горизонтальную плоскость.

Статья 3. Порядок определения границ прилегающей территории

1. Границы прилегающей территории определяются в отношении территорий общего пользования, которые прилегают (то есть имеют общую границу) к зданию, строению, сооружению, земельному участку в случае, если такой земельный участок образован (далее – земельный участок), в зависимости от расположения зданий, строений, сооружений, земельных участков в существующей застройке, вида их разрешенного использования и фактического назначения, их площади и протяженности указанной общей границы, а также иных требований настоящего Закона.

2. При определении границ прилегающих территорий могут учитываться природно-климатические, географические и социально-экономические особенности муниципальных образований Иркутской области.

3. Границы прилегающей территории определяются с учетом следующих ограничений и условий:

1) в отношении каждого здания, строения, сооружения, земельного участка могут быть установлены границы только одной прилегающей территории, в том числе границы, имеющие один замкнутый контур или несколько непересекающихся замкнутых контуров;

2) установление общей прилегающей территории для двух и более зданий, строений, сооружений, земельных участков, за исключением случаев, когда строение или сооружение, в том числе объект коммунальной инфраструктуры, обеспечивает исключительно функционирование другого здания, строения, сооружения, земельного участка, в отношении которого определяются границы прилегающей территории, не допускается;

3) пересечение границ прилегающих территорий, за исключением случая установления общих смежных границ прилегающих территорий, не допускается;

4) внутренняя часть границ прилегающей территории устанавливается по границе здания, строения, сооружения, земельного участка, в отношении которого определяются границы прилегающей территории;

5) внешняя часть границ прилегающей территории не может выходить за пределы территорий общего пользования и устанавливается по границам земельных участков, образованных на таких территориях общего пользования, или по границам, закрепленным с использованием природных объектов (в том числе зеленых насаждений) или объектов искусственного происхождения (дорожных и (или) тротуарных бордюров, иных подобных ограждений территории общего пользования), а также по возможности не может иметь смежные (общие) границы с другими прилегающими территориями (для исключения вклинивания, вкрапливания, изломанности границ, чересполосицы при определении границ прилегающих территорий и соответствующих территорий общего пользования, которые будут находиться за границами таких территорий).

4. Границы прилегающей территории отображаются на схеме границ прилегающей территории на кадастровом плане территории (далее – схема границ прилегающей территории). В схеме границ прилегающей территории также указываются кадастровый номер и адрес здания, строения, сооружения, земельного участка, в отношении которого устанавливаются границы прилегающей территории, площадь прилегающей территории, условный номер прилегающей территории.

5. Подготовка схемы границ прилегающих территорий осуществляется в соответствии с настоящим Законом уполномоченным органом местного самоуправления самостоятельно, подведомственными указанному органу муниципальными (бюджетными или автономными) учреждениями либо иными лицами, привлекаемыми им на основании муниципального контракта, заключенного в соответствии с законодательством Российской Федерации о контрактной системе в сфере закупок товаров, работ, услуг для обеспечения государственных и муниципальных нужд. Подготовка схемы границ прилегающих территорий может осуществляться физическими или юридическими лицами за счет их средств.

6. Форма схемы границ прилегающей территории, требования к ее подготовке, а также требования к точности и методам определения координат характерных точек границ прилегающей территории устанавливаются уполномоченным исполнительным органом государственной власти Иркутской области (далее – уполномоченный орган).

7. Установление и изменение границ прилегающей территории осуществляется путем утверждения представительным органом местного самоуправления схемы границ прилегающих территорий в составе правил благоустройства в соответствии с требованиями статьи 45[1] Федерального закона от 6 октября 2003 года № 131-ФЗ «Об общих принципах организации местного самоуправления в Российской Федерации» и статьи 5[1] Градостроительного кодекса Российской Федерации.

8. Орган местного самоуправления не позднее десяти рабочих дней со дня утверждения схемы границ прилегающей территории направляет информацию об утверждении такой схемы в уполномоченный орган.

9. Утвержденные схемы границ прилегающих территорий публикуются в порядке, установленном для официального опубликования муниципальных правовых актов, и размещаются на официальных сайтах муниципального образования Иркутской области (при наличии такого официального сайта) и уполномоченного органа в информационно-телекоммуникационной сети «Интернет», а также подлежат размещению в информационной системе обеспечения градостроительной деятельности не позднее одного месяца со дня их утверждения, если иные сроки не установлены для официального опубликования муниципальных правовых актов.

Статья 4. Заключительные положения

Настоящий Закон вступает в силу через десять календарных дней после дня его официального опубликования и распространяет свое действие на правоотношения, возникшие с 28 июня 2018 года.

Губернатор Иркутской области
С.Г. Левченко

г. Иркутск
12 декабря 2018 года
№ 119-ОЗ

ПРАВИТЕЛЬСТВО ИРКУТСКОЙ ОБЛАСТИ

П О С Т А Н О В Л Е Н И Е

14 декабря 2018 года **№ 931-пп**

Иркутск

О внесении изменений в постановление Правительства Иркутской области от 19 апреля 2016 года № 238-пп

В целях организации работы по снижению неформальной занятости населения и обеспечению соблюдения трудового законодательства в отношении граждан предпенсионного возраста в Иркутской области, в соответствии со статьей 18 Закона Иркутской области от 18 ноября 2009 года № 82/48-оз «О Правительстве Иркутской области», руководствуясь частью 4 статьи 66, статьей 67 Устава Иркутской области, Правительство Иркутской области

П О С Т А Н О В Л Я Е Т:

1. Внести в постановление Правительства Иркутской области от 19 апреля 2016 года № 238-пп «О межведомственной комиссии по снижению неформальной занятости в Иркутской области» (далее – постановление) следующие изменения:

1) в индивидуализированном заголовке после слов «неформальной занятости» дополнить словами «населения и обеспечению соблюдения трудового законодательства в отношении граждан предпенсионного возраста»;

2) в преамбуле после слов «неформальной занятости» дополнить словами «населения и обеспечению соблюдения трудового законодательства в отношении граждан предпенсионного возраста»;

3) в пункте 1 после слов «неформальной занятости» дополнить словами «населения и обеспечению соблюдения трудового законодательства в отношении граждан предпенсионного возраста»;

4) в пункте 2 после слов «неформальной занятости» дополнить словами «населения и обеспечению соблюдения трудового законодательства в отношении граждан предпенсионного возраста»;

5) в Положении о межведомственной комиссии по снижению неформальной занятости в Иркутской области, утвержденном постановлением:

в индивидуализированном заголовке после слов «неформальной занятости» дополнить словами «населения и обеспечению соблюдения трудового законодательства в отношении граждан предпенсионного возраста»;

пункт 1 изложить в следующей редакции:

«1. Межведомственная комиссия по снижению неформальной занятости населения и обеспечению соблюдения трудового законодательства в отношении граждан предпенсионного возраста в Иркутской области является координационным органом при Правительстве Иркутской области, образованным в целях обеспечения взаимодействия органов государственной власти Иркутской области, территориальных органов федеральных органов исполнительной власти, органов местного самоуправления муниципальных образований Иркутской области, общественных объединений и организаций по вопросам снижения неформальной занятости населения и обеспечения соблюдения трудового законодательства в отношении граждан предпенсионного возраста (в течение пяти лет до наступления возраста, дающего право на страховую пенсию по старости, в том числе назначаемую досрочно) в Иркутской области (далее соответственно – комиссия, органы и организации, граждане предпенсионного возраста).»;

в пункте 3:

в подпункте 1 после слов «неформальной занятости» дополнить словами «населения и обеспечения соблюдения трудового законодательства в отношении граждан предпенсионного возраста»;

подпункт 2 дополнить словами «, а также информацией об организациях и численности у них работников предпенсионного возраста»;

подпункт 3 дополнить словами «, занятости граждан предпенсионного возраста»;

подпункт 4 дополнить словами «, а также мероприятий, направленных на сохранение и развитие занятости граждан предпенсионного возраста»;

в подпункте 5 после слов «неформальной занятости» дополнить словами «населения и обеспечения соблюдения трудового законодательства в отношении граждан предпенсионного возраста»;

дополнить подпунктом 6[1] следующего содержания:

«6[1]) информирование населения Иркутской области о реализации мер, направленных на сохранение и развитие занятости граждан предпенсионного возраста, проведение разъяснительной работы с работодателями о необходимости соблюдения предусмотренного трудовым законодательством запрета на ограничение трудовых прав и свобод граждан в зависимости от возраста;»;

в подпункте 7 после слов «неформальной занятости» дополнить словами «населения и обеспечения соблюдения трудового законодательства в отношении граждан предпенсионного возраста»;

в пункте 4:

дополнить подпунктом 2[1] следующего содержания:

«2[1]) создавать рабочие группы для оперативной и качественной подготовки материалов и проектов решений комиссии»;

в подпункте 4 слова «снижения неформальной занятости в Иркутской области» заменить словами «, относящимся к компетенции комиссии».

2. Настоящее постановление подлежит официальному опубликованию в общественно-политической газете «Областная», а также на «Официальном интернет-портале правовой информации» (www.pravo.gov.ru).

3. Настоящее постановление вступает в силу через десять календарных дней после дня его официального опубликования.

Первый заместитель Губернатора Иркутской области – Председатель Правительства Иркутской области
Р.Н. Болотов

ЗАКОНОДАТЕЛЬНОЕ СОБРАНИЕ ИРКУТСКОЙ ОБЛАСТИ

ПОСТАНОВЛЕНИЕ

05.12.2018 **№ 7/9а-ЗС**

Иркутск

О Законе Иркутской области «Об областном бюджете на 2019 год и на плановый период 2020 и 2021 годов»

В соответствии со статьей 26 Закона Иркутской области от 23 июля 2008 года № 55-оз «О бюджетном процессе Иркутской области» и ста- тьей 75 Регламента Законодательного Собрания Иркутской области Законодательное Собрание Иркутской области

ПОСТАНОВЛЯЕТ:

1. Принять Закон Иркутской области «Об областном бюджете на 2019 год и на плановый период 2020 и 2021 годов».

2. Направить данный Закон Иркутской области Губернатору Иркутской области Левченко С.Г. для обнародования.

3. Рекомендовать:

1) Правительству Иркутской области во взаимодействии с Законодательным Собранием Иркутской области:

- продолжить работу по увеличению налоговых и неналоговых доходов областного бюджета;

- продолжить реализацию мероприятий, направленных на повышение эффективности использования государственного имущества Иркутской области, в том числе мероприятий по инвентаризации объектов государственной собственности Иркутской области, оптимизации структуры государственной собственности Иркутской области в интересах обеспечения предпосылок для экономического роста, вовлечению максимального количества объектов государственной собственности Иркутской области в процесс совершенствования управления, использованию государственных активов в качестве инструмента для привлечения инвестиций в реальный сектор экономики, формированию и использованию систем учета объектов государственной собственности Иркутской области, совершенствованию механизмов правового регулирования процессов управления государственным имуществом Иркутской области;

- продолжить мониторинг финансового положения муниципальных образований Иркутской области;

- продолжить оказание содействия муниципальным образованиям Иркутской области в обеспечении сбалансированности местных бюджетов, в том числе для снижения рисков неисполнения первоочередных расходных обязательств на территории Иркутской области;

- продолжить работу по совершенствованию межбюджетных отношений, в том числе усовершенствовать методику расчета субсидии на выравнивание поселений с учетом предложений органов местного самоуправления муниципальных образований Иркутской области, методику распределения дотаций на поддержку мер по сбалансированности местных бюджетов;

- проработать механизмы софинансирования расходных обязательств муниципальных образований Иркутской области по исполнению полномочий в связи с переходом на новую систему обращения с твердыми коммунальными отходами с 1 января 2019 года в соответствии с Федеральным законом от 24 июня 1998 года № 89-ФЗ «Об отходах производства и потребления», провести анализ потребности муниципальных образований Иркутской области в средствах на решение вопросов создания и содержания мест (площадок) накопления твердых коммунальных отходов;

- провести комплексный анализ потребностей муниципальных образований Иркутской области в средствах на своевременное исполнение судебных решений, в том числе не связанных с обращением взыскания на средства местных бюджетов и средства бюджетных, автономных учреждений, включая исполнение судебных решений в рамках осуществления исполнительного производства, выработать предложения по обеспечению исполнения указанных судебных решений;

- учесть при расчете межбюджетных трансфертов объем расходов местных бюджетов на увеличение заработной платы глав поселений (индексация на 4 %) в соответствии с согласованной позицией Правительства Иркутской области, указанной в абзаце шестом подпункта 2 пункта 3 настоящего постановления, в 2019 году при первой корректировке областного бюджета на 2019 год и на плановый период 2020 и 2021 годов;

- обеспечить методическое сопровождение деятельности органов местного самоуправления муниципальных образований Иркутской области по вопросам обеспечения дифференциации заработной платы в отношении работников муниципальных учреждений;

- учесть результаты анализа, проведенного в отношении заработной платы руководителей, работников медицинских учреждений, и продолжить работу по совершенствованию нормативов формирования расходов на оплату труда глав и муниципальных служащих органов местного самоуправления муниципальных образований Иркутской области, пересмотреть положения постановления Правительства Иркутской области от 27 ноября 2014 года № 599-пп «Об установлении нормативов формирования расходов на оплату труда депутатов, выборных должностных лиц местного самоуправления, осуществляющих свои полномочия на постоянной основе, муниципальных служащих и содержание органов местного самоуправления муниципальных образований Иркутской области» с учетом предложений органов местного самоуправления муниципальных образований Иркутской области, а также методические рекомендации по определению численности органов местного самоуправления муниципальных образований Иркутской области;

- провести комплексную работу по системному решению проблемных вопросов жизнедеятельности населения Тофаларии, в том числе по организации электроснабжения жителей Тофаларии посредством использования альтернативных источников энергии, с учетом замечаний Контрольно-счетной палаты Иркутской области к проекту закона Иркутской области «Об областном бюджете на 2019 год и на плановый период 2020 и 2021 годов» от 9 ноября 2018 года № 01/45-Э;

- проработать механизм софинансирования расходных полномочий муниципальных образований Иркутской области в сфере создания, развития и организации эксплуатации системы обеспечения вызова экстренных оперативных служб по единому номеру «112»;

2) муниципальным образованиям Иркутской области:

- при исполнении местных бюджетов обеспечить направление бюджетных средств на решение первоочередных социально значимых вопросов местного значения;

- продолжить реализацию дополнительных комплексных мер по увеличению налоговых и неналоговых доходов местных бюджетов;

- провести комплексный анализ потребности в средствах на проектирование, строительство, реконструкцию автомобильных дорог общего пользования (за исключением автомобильных дорог федерального значения) с твердым покрытием до сельских населенных пунктов, не имеющих круглогодичной связи с сетью автомобильных дорог общего пользования, а также на их капитальный ремонт и ремонт;

- продолжить работу по совершенствованию муниципальных программ, в том числе по улучшению качества планирования значений целевых показателей, систематически осуществлять мониторинг и оценку эффективности муниципальных программ, не допускать избыточности состава целевых показателей (индикаторов) и несогласованности показателей муниципальных программ с их задачами;

- в рамках согласованной позиции Правительства Иркутской области, Законодательного Собрания Иркутской области рекомендовать органам местного самоуправления муниципальных образований Иркутской области, в которых заработная плата глав ниже средней по экономике, проиндексировать заработную плату на 4 % в пределах установленных законодательством Иркутской области нормативов.

4. Рекомендовать Правительству Иркутской области совместно с Законодательным Собранием Иркутской области при корректировке областного бюджета на 2019 год и на плановый период 2020 и 2021 годов:

1) в сфере здравоохранения:

- считать приоритетными в 2019 году расходы областного бюджета на реализацию государственной программы Иркутской области «Развитие здравоохранения» на 2019 – 2024 годы по следующим направлениям:

на проведение капитального ремонта, реконструкции и строительства объектов здравоохранения, находящихся в ведении исполнительного органа государственной власти Иркутской области;

на профилактику, выявление и лечение лиц, инфицированных вирусом иммунодефицита человека, в части закупки антиретровирусных препаратов и диагностических тест-систем;

на реализацию Закона Иркутской области от 17 декабря 2008 года № 106-оз «О социальной поддержке отдельных групп населения в оказании медицинской помощи в Иркутской области»;

на осуществление мероприятий по иммунопрофилактике (приобретение вакцин для профилактики менингококковых инфекций, ветряной оспы, брюшного тифа, кори, гриппа, пневмококковых инфекций);

на реализацию мероприятий по привлечению медицинских работников для работы в государственные организации здравоохранения Иркутской области в соответствии с Законом Иркутской области от 5 марта 2010 года № 4-ОЗ «Об отдельных вопросах здравоохранения в Иркутской области» (в редакции Закона Иркутской области от 17 ноября 2017 года № 81-ОЗ «О внесении изменений в Закон Иркутской области «Об отдельных вопросах здравоохранения в Иркутской области») с разработкой механизмов реализации положений указанного Закона Иркутской области, в том числе для обеспечения жильем медицинских работников;

на сокращение дефицита Территориальной программы государственных гарантий бесплатного оказания гражданам медицинской помощи в Иркутской области по сравнению с уровнем 2018 года;

- обеспечить необходимый объем финансирования при поступлении федеральных средств на единовременные компенсационные выплаты фельдшерам, прибывшим (переехавшим) на работу в сельские населенные пункты, организацию лекарственного обеспечения, питания пациентов учреждений, подведомственных министерству здравоохранения Иркутской области, в целях приведения их в соответствие с установленными нормами питания и стандартами оказания медицинской помощи;

- обеспечить финансирование мероприятий по проектированию и строительству регионального детского многофункционального медицинского центра;

2) в социальной сфере:

- считать приоритетными в 2019 году следующие расходы областного бюджета:

на повышение размера денежных средств, выделяемых на содержание ребенка, находящегося под опекой или попечительством;

на обеспечение жилыми помещениями детей-сирот и детей, оставшихся без попечения родителей, лиц из числа детей-сирот и детей, оставшихся без попечения родителей, в том числе на исполнение судебных решений;

на реализацию мероприятий, связанных с профилактикой рецидивной преступности, адаптацией несовершеннолетних к жизни путем трудоустройства;

- предусмотреть бюджетные ассигнования на реализацию Закона Иркутской области от 8 ноября 2018 года № 99-ОЗ «О внесении изменений в отдельные законы Иркутской области», обеспечить своевременную разработку подзаконных правовых актов Правительства Иркутской области, необходимых для реализации указанного Закона Иркутской области;

3) в сфере образования:

- считать приоритетными в 2019 году следующие расходы областного бюджета:

на строительство, реконструкцию, капитальный ремонт объектов общеобразовательных организаций и дошкольных образовательных организаций;

на предоставление в полном объеме (из расчета на 12 месяцев 2019 года) субвенции на обеспечение государственных гарантий реализации прав на получение общедоступного и бесплатного дошкольного образования в муниципальных дошкольных образовательных и общеобразовательных организациях; субвенции на обеспечение государственных гарантий реализации прав на получение общедоступного и бесплатного начального общего, основного общего, среднего общего образования в муниципальных общеобразовательных организациях, обеспечение дополнительного образования детей в муниципальных общеобразовательных организациях;

на предоставление субсидии по созданию в общеобразовательных организациях, расположенных в сельской местности, условий для занятий физической культурой и спортом с учетом заявок муниципалитетов;

на обеспечение выплаты педагогическим работникам, участвующим в проведении государственной итоговой аттестации, компенсации за работу по подготовке и проведению единого государственного экзамена в Иркутской области, исходя из 100 % поступления заявлений на выплату компенсаций;

- разработать механизмы предоставления из областного бюджета субсидий местным бюджетам в целях софинансирования расходов, связанных с оснащением компьютерных классов и обеспечением доступа к информационно-телекоммуникационной сети «Интернет»;

- проработать вопрос о возможности увеличения размера учебных расходов, учитываемых при расчете субвенции на обеспечение государственных гарантий реализации прав на получение общедоступного и бесплатного дошкольного образования в муниципальных дошкольных образовательных и общеобразовательных организациях; субвенции на обеспечение государственных гарантий реализации прав на получение общедоступного и бесплатного начального общего, основного общего, среднего общего образования в муниципальных общеобразовательных организациях, обеспечение дополнительного образования детей в муниципальных общеобразовательных организациях, не ниже 1000 рублей для муниципальных дошкольных образовательных организаций, не ниже 2000 рублей для муниципальных общеобразовательных организаций;

4) в сфере культуры, физической культуры и спорта:

- считать приоритетными в 2019 году следующие расходы областного бюджета:

на строительство, реконструкцию, капитальный и текущий ремонт объектов культуры, в том числе объектов культуры в сельской местности, а также на софинансирование расходных обязательств муниципальных образований Иркутской области по строительству (реконструкции) объектов муниципальной собственности, которые осуществляются из местных бюджетов, в целях реализации мероприятий по строительству, реконструкции объектов культуры;

на строительство, реконструкцию, капитальный ремонт объектов физической культуры;

на медико-биологическое обеспечение спортивных команд Иркутской области;

на создание школы адаптивного спорта и проектирование здания школы адаптивного спорта;

- разработать механизмы оказания помощи муниципальным образованиям Иркутской области на приобретение ледозаливочной техники;

- для достижения целевых показателей, установленных в рамках федерального проекта «Спорт – норма жизни», предусмотреть дополнительные средства на реализацию государственной программы Иркутской области «Развитие физической культуры и спорта», обеспечить финансирование в необходимом объеме мероприятий по развитию массового и адаптивного спорта, развитию спортивной инфраструктуры, расходов на командирование команд для участия в соревнованиях зонального и всероссийского уровней, командирование спортсменов высокого класса на межрегиональные, всероссийские и международные соревнования, организацию медико-биологического обеспечения спортсменов спортивных сборных команд Иркутской области;

- проработать вопрос о возможности строительства физкультурно-оздоровительного комплекса на территории Иркутского кадетского корпуса;

5) в сфере экономики, коммунального и жилищного хозяйства, транспорта:

- считать приоритетными в 2019 году следующие расходы областного бюджета:

на увеличение бюджетных ассигнований на строительство, реконструкцию объектов водоснабжения;

на реализацию мероприятий, направленных на модернизацию объектов коммунальной инфраструктуры Иркутской области;

- предусмотреть бюджетные ассигнования на софинансирование расходов местных бюджетов на проектирование пешеходных мостов;

- в целях развития отдаленных территорий Иркутской области разработать комплекс мер, направленных на обеспечение устойчивой сотовой связи в отдаленных территориях Иркутской области, а также мер, позволяющих обеспечить на указанных территориях переход с аналогового вещания на цифровое телевидение;

- проработать механизм обеспечения транспортной доступности отдаленных населенных пунктов, в том числе путем приобретения водного транспорта для перевозки людей в летний период;

- выработать единые четкие критерии формирования перечня субсидируемых маршрутов пассажирских перевозок воздушным транспортом местными авиалиниями;

6) в сфере дорожного строительства:

- предусмотреть увеличение объема бюджетных ассигнований на содержание автомобильных дорог общего пользования регионального значения в рамках объема дорожного фонда Иркутской области;

- предусмотреть дополнительные бюджетные ассигнования в рамках объема дорожного фонда Иркутской области на субсидии муниципальным образованиям Иркутской области для строительства (реконструкции), капитального ремонта, ремонта автомобильных дорог общего пользования;

- принять меры по разработке проектно-сметной документации, проведению государственной экспертизы проектно-сметной документации по капитальному ремонту железобетонного моста через реку Кута в г. Усть-Куте;

- проработать механизм приобретения муниципальными образованиями Иркутской области спецтехники для ремонта и содержания дорог за счет средств дорожных фондов муниципальных образований Иркутской области;

7) в сфере экологии, лесного и сельского хозяйства, градостроительной деятельности:

- считать приоритетными в 2019 году следующие расходы областного бюджета:

на предоставление субсидий из областного бюджета местным бюджетам в целях софинансирования расходных обязательств муниципальных образований Иркутской области на реализацию мероприятий по сбору, транспортированию и утилизации (захоронению) твердых коммунальных отходов с несанкционированных мест размещения отходов;

на выполнение проектно-изыскательских работ и строительство канализационных очистных сооружений в пос. Невон, пос. Эдучанка Усть-Илимского района;

- разработать механизм реализации дополнительных мер по нейтрализации химических отходов, ликвидации загрязнений и охране потенциально опасных объектов на промплощадке ООО «Усольехимпром», ООО «Усолье-Сибирский Силикон»;

- при поступлении дополнительных доходов предусмотреть увеличение средств из областного бюджета на поддержку сельскохозяйственных товаропроизводителей за произведенную и реализованную сельскохозяйственную продукцию, увеличение размера субсидий на оказание несвязанной поддержки сельскохозяйственных товаропроизводителей, субсидий на строительство и приобретение жилых помещений для работников социальной сферы на селе, субсидий на производство молока, закуп молока и мяса у населения;

- обеспечить с привлечением средств федерального бюджета реализацию мероприятий по снижению выбросов загрязняющих веществ в атмосферный воздух города Братска, других мероприятий в рамках национального проекта «Экология».

5. Правительству Иркутской области продолжить работу над реализацией нерешенных вопросов, обозначенных в постановлении Законодательного Собрания Иркутской области от 06.12.2017 № 57/14-ЗС «О Законе Иркутской области «Об областном бюджете на 2018 год и на плановый период 2019 и 2020 годов», постановлении Законодательного Собрания Иркутской области от 28.03.2018 № 60/15а-ЗС «О Законе Иркутской области «О внесении изменений в Закон Иркутской области «Об областном бюджете на 2018 год и на плановый период 2019 и 2020 годов», предусмотрев в полном объеме расходы на их исполнение.

6. Рассмотреть ход исполнения настоящего постановления во втором и четвертом кварталах 2019 года на заседании Законодательного Собрания Иркутской области.

7. Данное постановление подлежит официальному опубликованию в общественно-политической газете «Областная», в сетевом издании «Официальный интернет-портал правовой информации Иркутской области» (www.ogirk.ru), а также на «Официальном интернет-портале правовой информации» (www.pravo.gov.ru).

Председатель Законодательного Собрания Иркутской области
С.М. Сокол

ЗАКОНОДАТЕЛЬНОЕ СОБРАНИЕ ИРКУТСКОЙ ОБЛАСТИ

ПОСТАНОВЛЕНИЕ

21.11.2018 **№ 6/33-ЗС**

О рекомендациях, выработанных на Правительственном часе «О предоставлении в Иркутской области мер социальной поддержки семьям, имеющим детей»

Заслушав информацию Правительства Иркутской области «О предоставлении в Иркутской области мер социальной поддержки семьям, имеющим детей», руководствуясь статьей 41 Закона Иркутской области от 8 июня 2009 года № 30-оз «О Законодательном Собрании Иркутской области» и статьей 100 Регламента Законодательного Собрания Иркутской области, Законодательное Собрание Иркутской области

ПОСТАНОВЛЯЕТ:

1. Принять информацию Правительства Иркутской области «О предоставлении в Иркутской области мер социальной поддержки семьям, имеющим детей» к сведению.

2. Рекомендовать Правительству Иркутской области:

1) проводить анализ доступности, открытости, эффективности и достаточности установленных мер социальной поддержки семьям, имеющим детей;

2) рассмотреть вопрос об установлении условий предоставления ежемесячной денежной выплаты в случае рождения, усыновления (удочерения) третьего или последующих детей, не зависящих от времени рождения детей в многодетных семьях;

3) рассмотреть возможность увеличения размера денежных средств на содержание ребенка, находящегося под опекой или попечительством, до величины прожиточного минимума для детей;

4) рассмотреть возможность предоставления субсидий местным бюджетам из областного бюджета в целях софинансирования расходных обязательств муниципальных образований Иркутской области на организацию двухразового питания обучающихся с ограниченными возможностями здоровья в муниципальных общеобразовательных организациях.

3. Данное постановление подлежит официальному опубликованию в общественно-политической газете «Областная», в сетевом издании «Официальный интернет-портал правовой информации Иркутской области» (www.ogirk.ru).

Председатель Законодательного Собрания Иркутской области
С.М. Сокол

З А К О Н

ИРКУТСКОЙ ОБЛАСТИ

О ВНЕСЕНИИ ИЗМЕНЕНИЙ В ЗАКОН ИРКУТСКОЙ ОБЛАСТИ «ОБ ОТДЕЛЬНЫХ ВОПРОСАХ ОРГАНИЗАЦИИ РЕГУЛЯРНЫХ ПЕРЕВОЗОК ПАССАЖИРОВ И БАГАЖА АВТОМОБИЛЬНЫМ ТРАНСПОРТОМ И ГОРОДСКИМ НАЗЕМНЫМ ЭЛЕКТРИЧЕСКИМ ТРАНСПОРТОМ В ИРКУТСКОЙ ОБЛАСТИ»

Статья 1

Внести в Закон Иркутской области от 28 декабря 2015 года № 145-ОЗ «Об отдельных вопросах организации регулярных перевозок пассажиров и багажа автомобильным транспортом и городским наземным электрическим транспортом в Иркутской области» (Ведомости Законодательного Собрания Иркутской области, 2016, № 34) следующие изменения:

1) в статье 3:

в пункте 4 слова «(в том числе оснований для отказа в установлении либо изменении межмуниципальных маршрутов, оснований для отмены межмуниципальных маршрутов)» заменить словами «(в том числе порядка рассмотрения заявлений юридических лиц, индивидуальных предпринимателей, участников договора простого товарищества об установлении, изменении либо отмене данных маршрутов, а также оснований для отказа в установлении либо изменении данных маршрутов, оснований для отмены данных маршрутов)»;

в пункте 5 слова «получения свидетельства об осуществлении перевозок по одному или нескольким межмуниципальным маршрутам регулярных перевозок» заменить словами «осуществления перевозок по межмуниципальному маршруту»;

пункт 6 после слов «муниципальным маршрутам» дополнить словами «регулярных перевозок в Иркутской области (далее – муниципальный маршрут)»;

пункт 7 признать утратившим силу;

дополнить пунктами 7^1 – 7^3 следующего содержания:

«7^1) установление порядка согласования установления или изменения муниципального маршрута либо межмуниципального маршрута, имеющих два и более общих остановочных пункта с ранее установленным соответственно муниципальным маршрутом, межмуниципальным маршрутом;

7^2) установление требований к юридическим лицам, индивидуальным предпринимателям, участникам договора простого товарищества, осуществляющим регулярные перевозки по нерегулируемым тарифам;

7^3) установление порядка определения юридических лиц, индивидуальных предпринимателей, участников договора простого товарищества, которым свидетельства об осуществлении перевозок по межмуниципальному маршруту и карты межмуниципального маршрута выдаются без проведения открытого конкурса;»;

2) в статье 4:

пункт 5 изложить в следующей редакции:

«5) установление формы заявки на участие в открытом конкурсе и требований к содержанию данной заявки (в том числе к описанию предложения участника открытого конкурса);»;

пункт 10 признать утратившим силу;

пункт 12 признать утратившим силу;

пункт 13 изложить в следующей редакции:

«13) установление мест на территориях муниципальных образований Иркутской области, отправление из которых одного и того же транспортного средства, используемого для перевозок пассажиров и багажа по заказу, более трех раз в течение одного месяца запрещается или должно согласовываться с уполномоченным органом, а также установление порядка согласования отправления указанного транспортного средства (в том числе оснований для отказа в таком согласовании);»;

дополнить пунктами 13^1 – 13^3 следующего содержания:

«13^1) согласование установления или изменения муниципального маршрута либо межмуниципального маршрута, имеющих два и более общих остановочных пункта с ранее установленным соответственно муниципальным маршрутом, межмуниципальным маршрутом;

13^2) организация размещения информации на указателях остановочных пунктов по межрегиональным маршрутам регулярных перевозок, расположенных вне территорий автовокзалов или автостанций;

13^3) установление нормативным правовым актом в границах Иркутской области остановочных пунктов (в том числе расположенных на территориях автовокзалов или автостанций), которые разрешается использовать в качестве начальных остановочных пунктов и (или) конечных остановочных пунктов по межрегиональным маршрутам регулярных перевозок в зависимости от направления регулярных перевозок и пути подъезда к данным остановочным пунктам, и направление в уполномоченный федеральный орган исполнительной власти уведомления о принятии такого нормативного правового акта;»;

3) в статье 7:

в части 1 слово «устанавливает» заменить словами «вправе устанавливать»;

часть 3 признать утратившей силу;

4) в статье 9:

в индивидуализированном заголовке слова «регулярных перевозок в Иркутской области» исключить;

в части 1 слова «регулярных перевозок в Иркутской области (далее – муниципальный маршрут)» исключить;

в части 2 слова «(в том числе основания для отказа в установлении либо изменении муниципальных маршрутов, основания для отмены муниципальных маршрутов)» заменить словами «(в том числе порядок рассмотрения заявлений юридических лиц, индивидуальных предпринимателей, участников договора простого товарищества об установлении, изменении либо отмене данных маршрутов, а также основания для отказа в установлении либо изменении данных маршрутов, основания для отмены данных маршрутов)»;

в части 3:

слова «(в том числе основания для отказа в установлении либо изменении муниципальных маршрутов, основания для отмены муниципальных маршрутов)» заменить словами «(в том числе порядок рассмотрения заявлений юридических лиц, индивидуальных предпринимателей, участников договора простого товарищества об установлении, изменении либо отмене данных маршрутов, а также основания для отказа в установлении либо изменении данных маршрутов, основания для отмены данных маршрутов)»;

слова «соответствующим органом местного самоуправления» заменить словами «органом местного самоуправления соответствующего муниципального образования»;

5) пункт 3 статьи 13 признать утратившим силу;

6) в части 2 статьи 14 слова «Пункты 10,» заменить словом «Пункт».

Статья 2

Настоящий Закон вступает в силу после дня его официального опубликования.

Губернатор Иркутской области
С.Г. Левченко

г. Иркутск
12 декабря 2018 года
№ 126-ОЗ

МИНИСТЕРСТВО СЕЛЬСКОГО ХОЗЯЙСТВА ИРКУТСКОЙ ОБЛАСТИ

П Р И К А З

24 декабря 2018 года **№ 70-мпр**

г. Иркутск

О внесении изменений в приказ министерства сельского хозяйства Иркутской области от 29 июля 2016 года № 110-мпр

В целях привидения в соответствие с законодательством, руководствуясь статьей 21 Устава Иркутской области,

П Р И К А З Ы В А Ю:

1. Внести в приказ министерства сельского хозяйства Иркутской области от 29 июля 2016 года № 110-мпр «О реализации постановления Правительства Иркутской области от 29 июня 2016 года № 402-пп», следующие изменения:

1) в преамбуле после слов «создание и» дополнить словом «(или)», слова «, а также на приобретение техники и оборудования» исключить;

2) в подпункте «д» пункта 1 после слов «создание и» дополнить словом «(или)», слова «, а также на приобретение техники и оборудования» исключить;

3) в форме заявления о предоставлении субсидий:

в абзаце первом после слов «создание и» дополнить словом «(или)», слова «, а также на приобретение техники и оборудования» исключить;

в абзаце четвертом после слов «создание и» дополнить словом «(или)», слова «, а также на приобретение техники и оборудования» исключить;

4) в форме справки–расчет для перечисления субсидий в целях возмещения части прямых понесенных затрат на создание и модернизацию объектов агропромышленного комплекса Иркутской области, а также на приобретение техники и оборудования в случае производства и (или) переработки (в том числе на арендованных основных средствах) сельскохозяйственной продукции, выполнения работ и оказания услуг в области сельского хозяйства:

в наименовании после слов «создание и» дополнить словом «(или)», слова «, а также на приобретение техники и оборудования» исключить;

в примечании после слов «создание и» дополнить словом «(или)», слова «, а также на приобретение техники и оборудования» исключить;

5) в форме журнала регистрации заявлений о предоставлении субсидий в целях возмещения части прямых понесенных затрат на создание и модернизацию объектов агропромышленного комплекса Иркутской области, а также на приобретение техники и оборудования в случае производства и (или) переработки (в том числе на арендованных основных средствах) сельскохозяйственной продукции, выполнения работ и оказания услуг в области сельского хозяйства:

в наименовании после слов «создание и» дополнить словом «(или)», слова «, а также на приобретение техники и оборудования» исключить;

в столбце 5 таблицы после слов «создание и» дополнить словом «(или)»;

6) в форме соглашения о предоставлении субсидий в целях возмещения части прямых понесенных затрат на создание и модернизацию объектов агропромышленного комплекса Иркутской области, а также на приобретение техники и оборудования в случае производства и (или) переработки (в том числе на арендованных основных средствах) сельскохозяйственной продукции, выполнения работ и оказания услуг в области сельского хозяйства:

в наименовании после слов «создание и» дополнить словом «(или)», слова «, а также на приобретение техники и оборудования» исключить;

в абзаце первом после слов «создание и» дополнить словом «(или)», слова «, а также на приобретение техники и оборудования» исключить;

в подпункте 1.1 после слов «создание и» дополнить словом «(или)», слова «а также на приобретение техники и оборудования» исключить;

подпункт 4.1.5 изложить в следующей редакции:

«4.1.5. Осуществлять оценку выполнения Получателем показателей результативности использования субсидий, установленных Министерством в соответствии с пунктом 4.1.4 настоящего Соглашения, а также осуществлять оценку достижения проектной мощности по производству молока на созданных и (или) модернизированных животноводческих комплексах молочного направления (молочных фермах) не позднее двух лет со дня ввода их в эксплуатацию (далее – проектная мощность) (при создании и (или) модернизации животноводческих комплексов молочного направления (молочных ферм) на основании отчета о выполнении показателя результативности использования субсидий и достижении проектной мощности (при создании и (или) модернизации животноводческих комплексов молочного направления (молочных ферм) по форме, установленной в приложении 4 к настоящему Соглашению, являющейся неотъемлемой частью настоящего Соглашения, представляемого в соответствии с пунктом 4.3.3 настоящего Соглашения.»;

подпункт 4.3.2 изложить в следующей редакции:

«4.3.2. Обеспечивать выполнение показателей результативности использования субсидий, а также достижение уровня проектной мощности не ниже _____ тонн в год.»;

подпункт 4.3.3 изложить в следующей редакции:

«4.3.3. Представлять в Министерство отчет о выполнении показателей результативности использования субсидий и достижении проектной мощности (при создании и (или) модернизации животноводческих комплексов молочного направления (молочных ферм)) не позднее 1 апреля года, следующего за отчетным годом.»;

в приложении 1 к соглашению после слов «создание и» дополнить словом «(или)», слова «, а также на приобретение техники и оборудования» исключить;

в приложении 2 к соглашению после слов «создание и» дополнить словом «(или)», слова «, а также на приобретение техники и оборудования» исключить;

приложение 4 к соглашению изложить в новой редакции (прилагается).

2. Настоящий приказ подлежит официальному опубликованию в общественно-политической газете «Областная», а также на официальном интернет-портале правовой информации (www.pravo.gov.ru).

3. Настоящий приказ вступает в силу через десять календарных дней после дня его официального опубликования.

Первый заместитель министра сельского хозяйства Иркутской области
Н.Г. Жилкина

Приложение 1
«Приложение 4
к соглашению N _____
о предоставлении субсидий в целях возмещения
части прямых понесенных затрат на создание и
(или) модернизацию объектов агропромышленного
комплекса Иркутской области в случае
производства и (или) переработки (в том числе на
арендованных
основных средствах) сельскохозяйственной
продукции, выполнения работ и оказания услуг в
области сельского хозяйства в 20__ году

Отчет о выполнении
показателей результативности использования субсидий и достижении проектной мощности
(при создании и (или) модернизации животноводческих комплексов молочного направления (молочных ферм))

_____
(наименование заявителя, район)

N п/п	Наименование показателей результативности использования субсидий и достижения проектной мощности (при создании и (или) модернизации животноводческих комплексов молочного направления (молочных ферм))	Ед. изм.	20__ год (план)	20__ год (факт)
1				
2				
3				

Руководитель _____

М.П. (при наличии)»

МИНИСТЕРСТВО ЖИЛИЩНОЙ ПОЛИТИКИ, ЭНЕРГЕТИКИ И ТРАНСПОРТА ИРКУТСКОЙ ОБЛАСТИ

П Р И К А З

24 декабря 2018 года **№ 136-мпр**

Иркутск

О внесении изменений в подпункт 23 пункта 1 Перечня персональных данных, обрабатываемых в министерстве жилищной политики, энергетики и транспорта Иркутской области, в связи с реализацией служебных или трудовых отношений, а также в связи с оказанием государственных услуг и осуществлением государственных функций

В соответствии со статьей 2 Федерального закона от 30 октября 2018 года № 382-ФЗ «О внесении изменений в отдельные законодательные акты Российской Федерации», руководствуясь статьей 21 Устава Иркутской области

П Р И К А З Ы В А Ю:

1. Внести в подпункт 23 пункта 1 Перечня персональных данных, обрабатываемых в министерстве жилищной политики, энергетики и транспорта Иркутской области, в связи с реализацией служебных или трудовых отношений, а также в связи с оказанием государственных услуг и осуществлением государственных функций, утвержденного подпунктом 7 пункта 1 приказа министерства жилищной политики, энергетики и транспорта Иркутской области от 2 марта 2015 года № 13-мпр, следующие изменения:

после слов «политической партией;» дополнить словами «участия на безвозмездной основе в управлении органом профессионального союза, в том числе выборным органом первичной профсоюзной организации, созданной в государственном органе;»;

после слов «кроме политической партии» дополнить словами «и органа профессионального союза, в том числе выборного органа первичной профсоюзной организации, созданной в государственном органе».

2. Настоящий приказ подлежит официальному опубликованию и размещению на официальном сайте министерства жилищной политики, энергетики и транспорта Иркутской области в информационно-телекоммуникационной сети «Интернет».

Министр жилищной политики,
энергетики и транспорта Иркутской области
А.М. Сулейменов

ИНФОРМАЦИОННОЕ СООБЩЕНИЕ

Законодательное Собрание Иркутской области информирует, что в соответствии со статьей 26.2 Федерального закона от 11 июля 2001 года № 95-ФЗ «О политических партиях», статьей 150 Регламента Законодательного Собрания Иркутской области, утвержденного постановлением Законодательного Собрания Иркутской области от 17 марта 2010 года № 19/29-ЗС, Законодательное Собрание Иркутской области планирует проведение заседания с участием политических партий, не представленных в Законодательном Собрании Иркутской области, в феврале 2019 года.

Законодательное Собрание Иркутской области дополнительно сообщает, что решение об участии в заседании Законодательного Собрания Иркутской области политической партии, не представленной в Законодательном Собрании Иркутской области, а также о лицах, уполномоченных выступать от имени политической партии на соответствующем заседании Законодательного Собрания Иркутской области, принятое в установленном порядке в соответствии с частью 4 статьи 26.2 Федерального закона от 11 июля 2001 года № 95-ФЗ «О политических партиях», должно быть направлено в Законодательное Собрание Иркутской области не позднее 20 января 2019 года. Не позднее 20 января 2019 года в Законодательное Собрание Иркутской области также следует направить вопросы, предложенные политическими партиями, не представленными в Законодательном Собрании Иркутской области, которые должны находиться в пределах полномочий Законодательного Собрания Иркутской области, определенных Конституцией Российской Федерации, федеральными конституционными законами и федеральными законами, Уставом Иркутской области и законами Иркутской области.

Предварительное обсуждение вопросов, поступивших от политических партий, не представленных в Законодательном Собрании Иркутской области, состоится на заседании коллегии Законодательного Собрания Иркутской области 18 февраля 2019 года в 14.00.

Заседание Законодательного Собрания Иркутской области с участием политических партий, не представленных в Законодательном Собрании Иркутской области, состоится 20 февраля 2019 года в 10.00.

ПРАВИТЕЛЬСТВО ИРКУТСКОЙ ОБЛАСТИ

П О С Т А Н О В Л Е Н И Е

20 декабря 2018 года **№ 942-пп**

Иркутск

Об установлении на территории Иркутской области особого противопожарного режима

В связи с прогнозом неблагоприятных метеорологических явлений и возникающей угрозой населенным пунктам и объектам экономики, в целях обеспечения безопасности жизнедеятельности населения Иркутской области в период проведения новогодних и рождественских праздников, в соответствии со статьей 30 Федерального закона от 21 декабря 1994 года № 69-ФЗ «О пожарной безопасности», статьей 20 Закона Иркутской области от 7 октября 2008 года № 78-оз «О пожарной безопасности в Иркутской области», руководствуясь частью 4 статьи 66, статьей 67 Устава Иркутской области, Правительство Иркутской области

П О С Т А Н О В Л Я Е Т:

1. Установить на территории Иркутской области с 08.00 часов 25 декабря 2018 года до 08.00 часов 10 января 2019 года особый противопожарный режим.

2. На период действия особого противопожарного режима на территории Иркутской области устанавливаются дополнительные требования пожарной безопасности, включающие в себя:

1) усиление охраны объектов, непосредственно обеспечивающих жизнедеятельность населения;

2) усиление охраны общественного порядка;

3) усиление федерального государственного пожарного надзора за соблюдением требований пожарной безопасности;

4) обеспечение своевременного реагирования сил и средств территориальной подсистемы Иркутской области единой государственной системы предупреждения и ликвидации чрезвычайных ситуаций на чрезвычайные ситуации, связанные с пожарами;

5) обеспечение готовности систем связи и оповещения населения в случае возникновения чрезвычайной ситуации;

6) организацию и проведение органами местного самоуправления муниципальных образований Иркутской области, сельскими старостами ежедневно в каждом населенном пункте встреч жителей в целях обсуждения вопросов обеспечения первичных мер пожарной безопасности, предупреждения и ликвидации последствий чрезвычайных ситуаций;

7) обеспечение органами местного самоуправления муниципальных образований Иркутской области и руководителями организаций размещения на уличных информационных стендах, расположенных на территориях населенных пунктов, садоводческих, огороднических и дачных некоммерческих объединений граждан, а также при входе и выходе в подъезды многоквартирных жилых домов, объекты здравоохранения, торговли, иные объекты с массовым пребыванием людей (50 и более человек) информации об оперативной обстановке с пожарами и правил поведения людей на случай пожара, размещаемых на официальном сайте Главного управления Министерства Российской Федерации по делам гражданской обороны, чрезвычайным ситуациям и ликвидации последствий стихийных бедствий Иркутской области в информационно-телекоммуникационной сети «Интернет» (далее – сеть «Интернет») (www.38.mchs.gov.ru), обновления указанной информации по состоянию на 28 декабря 2018 года, 31 декабря 2018 года, 2 января 2019 года, 4 января 2019 года, 6 января 2019 года;

8) обеспечение органами местного самоуправления муниципальных образований Иркутской области размещения на своих официальных сайтах в сети «Интернет» информации об оперативной обстановке с пожарами и правил поведения людей на случай пожара, размещаемых на официальном сайте Главного управления Министерства Российской Федерации по делам гражданской обороны, чрезвычайным ситуациям и ликвидации последствий стихийных бедствий Иркутской области (www.38.mchs.gov.ru), обновления указанной информации по состоянию на 28 декабря 2018 года, 31 декабря 2018 года, 2 января 2019 года, 4 января 2019 года, 6 января 2019 года;

9) обеспечение органами местного самоуправления муниципальных образований Иркутской области и руководителями организаций ежедневного в период с 10.00 часов по 22.00 часов (не реже одного раза в час) информирования населения через системы оповещения о необходимости соблюдения мер пожарной безопасности;

10) организацию и проведение ежедневных рейдов по семьям, находящимся в социально-опасном положении, в соответствии с отдельными планами.

3. Ответственными за выполнение дополнительных требований пожарной безопасности являются в рамках установленных полномочий исполнительные органы государственной власти Иркутской области, территориальные органы федеральных органов исполнительной власти, органы местного самоуправления муниципальных образований Иркутской области, организации, осуществляющие в соответствии с законодательством меры пожарной безопасности, в том числе в рамках решений комиссии по предупреждению и ликвидации чрезвычайных ситуаций и обеспечению пожарной безопасности Правительства Иркутской области.

4. Областному государственному бюджетному учреждению «Пожарно-спасательная служба Иркутской области» (Рязанов Е.В.):

1) обеспечить готовность сил и средств подразделений противопожарной службы Иркутской области к действиям по защите населенных пунктов и объектов экономики от пожаров;

2) организовать проведение профилактической работы с населением Иркутской области.

5. Управлению Губернатора Иркутской области и Правительства Иркутской области по региональной политике (Наумов В.Н.):

1) организовать взаимодействие с органами местного самоуправления муниципальных образований Иркутской области по выполнению мероприятий в условиях особого противопожарного режима;

2) обеспечить проведение анализа деятельности органов местного самоуправления муниципальных образований Иркутской области и информирование Правительства Иркутской области о достаточности принимаемых мер.

6. Министерству образования Иркутской области (Перегудова В.В.), министерству по молодежной политике Иркутской области (Попов А.К.), министерству здравоохранения Иркутской области (Ярошенко О.Н.), министерству социального развития, опеки и попечительства Иркутской области (Родионов В.А.) обеспечить распространение информации по соблюдению требований пожарной безопасности в подведомственных государственных учреждениях Иркутской области, а также среди граждан пожилого возраста и инвалидов, получающих социальные услуги в форме социального обслуживания на дому.

7. Министерству образования Иркутской области (Перегудова В.В.):

1) организовать дежурство добровольных пожарных дружин, созданных подведомственными государственными учреждениями Иркутской области, для обеспечения пожарной безопасности в период проведения новогодних и рождественских мероприятий с массовым пребыванием детей;

2) организовать проведение разъяснительных бесед и занятий с обучающимися и персоналом государственных образовательных организаций Иркутской области по соблюдению мер пожарной безопасности;

3) не допускать проведение новогодних и рождественских мероприятий на подведомственных объектах, имеющих нарушения требований пожарной безопасности, в том числе при отсутствии (неработоспособности) вывода сигнала на пульт пожарного подразделения.

8. Предложить Главному управлению Министерства Российской Федерации по делам гражданской обороны, чрезвычайным ситуациям и ликвидации последствий стихийных бедствий по Иркутской области (Нелюбов В.Н.):

1) обеспечить размещение на официальном сайте Главного управления МЧС России по Иркутской области в сети «Интернет» (www.38.mchs.gov.ru) информации об оперативной обстановке с пожарами и правил поведения людей на случай пожара, обновление указанной информации по состоянию на 28 декабря 2018 года, 31 декабря 2018 года, 2 января 2019 года, 4 января 2019 года, 6 января 2019 года;

2) обеспечить контроль за выполнением на период действия особого противопожарного режима дополнительных требований пожарной безопасности;

3) обеспечить информирование населения Иркутской области о соблюдении требований пожарной безопасности через средства массовой информации, сигнально-говорящие устройства на специальной пожарной технике;

4) усилить федеральный государственный пожарный надзор за соблюдением требований пожарной безопасности на объектах, задействованных в проведении новогодних и рождественских мероприятий с массовым пребыванием детей;

5) организовать проведение инструктажа населения Иркутской области по вопросам соблюдения требований пожарной безопасности;

6) провести практические тренировки по эвакуации людей на случай возникновения пожара на объектах с круглосуточным пребыванием маломобильных групп населения;

7) обеспечить проведение проверок работоспособности источников наружного противопожарного водоснабжения;

8) перевести территориальные пожарно-спасательные гарнизоны на усиленный вариант несения службы.

9. Рекомендовать главам муниципальных образований Иркутской области в установленном законодательством порядке провести исчерпывающий комплекс мероприятий в пределах своих полномочий на территориях муниципальных образований Иркутской области, в том числе:

1) создать постоянно действующие оперативные штабы на период установления особого противопожарного режима;

2) обеспечить постоянную готовность сил и средств муниципального звена территориальной подсистемы Иркутской области единой государственной системы предупреждения и ликвидации чрезвычайных ситуаций; при установлении роста пожаров и (или) гибели людей на пожарах обеспечить введение в установленном порядке необходимых режимов функционирования муниципального звена территориальной подсистемы Иркутской области единой государственной системы предупреждения и ликвидации чрезвычайных ситуаций;

3) обеспечить создание условий для организации добровольной пожарной охраны, а также для участия граждан в обеспечении первичных мер пожарной безопасности в иных формах;

4) обеспечить создание в целях пожаротушения условий для забора в любое время года воды из источников наружного водоснабжения, расположенных в населенных пунктах и на прилегающих к ним территориях;

5) обеспечить оснащение территорий общего пользования первичными средствами тушения пожаров и противопожарным инвентарем;

6) организовать среди населения проведение разъяснительной работы по вопросам обеспечения пожарной безопасности;

7) обеспечить информирование населения через средства массовой информации о складывающейся обстановке с пожарами и гибелью людей на них, выступления должностных лиц в средствах массовой информации с обращением к населению по вопросам соблюдения требований пожарной безопасности;

8) обеспечить распространение информации по соблюдению правил и требований пожарной безопасности среди семей с детьми, находящихся в социально опасном положении;

9) принять дополнительные меры к обеспечению бесперебойного функционирования всех систем жизнеобеспечения, в том числе систем теплообеспечения и энергообеспечения, коммунальных служб; обеспечить проведение в кратчайшие сроки аварийно-восстановительных работ при возникновении аварийных и нештатных ситуаций на объектах топливно-энергетического комплекса и жилищно-коммунального хозяйства; уделить особое внимание обеспечению безопасности в жилых домах, признанных в соответствии с законодательством аварийными, непригодными для проживания;

10) через единые диспетчерские службы муниципальных образований Иркутской области обеспечить сбор информации о принимаемых мерах в условиях особого противопожарного режима с предоставлением данных в управление Губернатора Иркутской области и Правительства Иркутской области по региональной политике;

11) привлекать к проведению профилактических мероприятий в местах проживания малообеспеченных семей специалистов по монтажу и обслуживанию печного оборудования и электросетей.

10. Рекомендовать руководителям организаций, осуществляющих деятельность по управлению многоквартирными домами на территории Иркутской области:

1) обеспечить распространение на обслуживаемых территориях информации по вопросам обеспечения пожарной безопасности;

2) организовать проведение инструктажей по соблюдению требований пожарной безопасности среди населения, проживающего на обслуживаемых территориях;

3) обеспечить проведение проверок противопожарного состояния жилищного фонда, поставить на особый учет жилые дома с неисправным печным отоплением и ветхой электропроводкой, принять соответствующие меры для оказания услуг населению в устранении неисправностей;

4) обеспечить заключение в установленном порядке договоров о техническом обслуживании и ремонте внутридомового и (или) внутриквартирного газового оборудования со специализированной организацией, соответствующей требованиям, установленным законодательством.

11. Рекомендовать руководителям организаций, осуществляющих деятельность на территории Иркутской области обеспечить:

1) проведение внепланового инструктажа по соблюдению требований пожарной безопасности на подведомственных объектах, задействованных в проведении новогодних и рождественских праздников, по отдельному графику, обратив особое внимание на обеспечение соблюдения проектных решений и требований нормативных документов по пожарной безопасности при эксплуатации эвакуационных путей и выходов (в том числе по освещенности, количеству, размерам и объемно-планировочным решениям эвакуационных путей и выходов, а также по наличию на путях эвакуации знаков пожарной безопасности), действия персонала на случай возникновения пожара, работу автоматических систем пожаротушения и сигнализации, внутренних пожарных кранов и пожарных гидрантов, содержание чердачных и подвальных помещений в закрытом состоянии, не допускающем проникновение посторонних лиц, проведение необходимой работы по обеспечению объектов первичными средствами пожаротушения;

2) готовность соответствующих подразделений пожарной охраны.

12. Рекомендовать Иркутскому областному отделению общероссийской общественной организации «Всероссийское добровольное пожарное общество» (Власюк А.В.) организовать проведение инструктажа населения Иркутской области по вопросам соблюдения требований пожарной безопасности.

13. Настоящее постановление подлежит официальному опубликованию в общественно-политической газете «Областная», а также на «Официальном интернет-портале правовой информации» (www.pravo.gov.ru).

14. Контроль за исполнением настоящего постановления оставляю за собой.

Первый заместитель Губернатора Иркутской области – Председатель Правительства Иркутской области
Р.Н. Болотов

СЛУЖБА ПО ТАРИФАМ ИРКУТСКОЙ ОБЛАСТИ

П Р И К А З

20 декабря 2018 года **№ 440-спр**

Иркутск

Об установлении долгосрочных тарифов на горячую воду в отношении МУП «Теплосервис» города Черемхово (ИНН 3851009334), обеспечивающего горячее водоснабжение с использованием открытой системы теплоснабжения (горячего водоснабжения)

В соответствии с Федеральным законом от 27 июля 2010 года № 190-ФЗ «О теплоснабжении», постановлением Правительства Российской Федерации от 22 октября 2012 года № 1075 «О ценообразовании в сфере теплоснабжения», руководствуясь Положением о службе по тарифам Иркутской области, утвержденным постановлением Правительства Иркутской области от 7 июня 2012 года № 303-пп, учитывая итоги рассмотрения данного вопроса на заседании Правления службы по тарифам Иркутской области 18 декабря 2018 года,

П Р И К А З Ы В А Ю:

1. Установить долгосрочные тарифы на горячую воду в отношении МУП «Теплосервис» города Черемхово, обеспечивающего горячее водоснабжение с использованием открытой системы теплоснабжения (горячего водоснабжения), с календарной разбивкой согласно приложению.

2. Тарифы, установленные в пункте 1 настоящего приказа, действуют с 1 января 2019 года по 31 декабря 2023 года.

3. Компенсацию выпадающих доходов МУП «Теплосервис» города Черемхово от реализации населению горячей воды по тарифам, не обеспечивающим возмещение экономически обоснованных расходов, осуществлять за счет средств областного бюджета, предусмотренных в законе Иркутской области об областном бюджете на соответствующий финансовый год.

4. Признать утратившими силу с 1 января 2019 года:

1) приказ службы по тарифам Иркутской области от 17 февраля 2016 года № 18-спр «Об установлении долгосрочных тарифов на горячую воду для МУП «Теплосервис» (город Черемхово), обеспечивающего горячее водоснабжение с использованием открытой системы теплоснабжения (горячего водоснабжения)»;

2) пункт 42 приказа службы по тарифам Иркутской области от 20 декабря 2016 года № 494-спр «О внесении изменений в отдельные приказы службы по тарифам Иркутской области»;

3) пункт 31 приказа службы по тарифам Иркутской области от 19 декабря 2017 года № 473-спр «О внесении изменений в отдельные приказы службы по тарифам Иркутской области».

5. Настоящий приказ подлежит официальному опубликованию.

Руководитель службы
А.Р. Халиулин

Приложение
к приказу службы по тарифам Иркутской области
от 20 декабря 2018 года № 440-спр

**ДОЛГОСРОЧНЫЕ ТАРИФЫ
НА ГОРЯЧУЮ ВОДУ В ОТНОШЕНИИ МУП «ТЕПЛОСЕРВИС» ГОРОДА ЧЕРЕМХОВО, ОБЕСПЕЧИВАЮЩЕГО ГОРЯЧЕЕ ВОДОСНАБЖЕНИЕ С ИСПОЛЬЗОВАНИЕМ ОТКРЫТОЙ СИСТЕМЫ ТЕПЛОСНАБЖЕНИЯ (ГОРЯЧЕГО ВОДОСНАБЖЕНИЯ)**

Наименование регулируемой организации	Период действия	Компонент на теплоноситель руб./куб.м (НДС не облагается)	Компонент на тепловую энергию одноставочный, руб./Гкал (НДС не облагается)
МУП «Теплосервис» города Черемхово	Прочие потребители		
	с 01.01.2019 по 30.06.2019	40,78	2 015,63
	с 01.07.2019 по 31.12.2019	41,74	2 093,34
	с 01.01.2020 по 30.06.2020	41,74	2 093,34
	с 01.07.2020 по 31.12.2020	43,41	2 207,01
	с 01.01.2021 по 30.06.2021	43,41	2 207,01
	с 01.07.2021 по 31.12.2021	45,14	2 280,72
	с 01.01.2022 по 30.06.2022	45,14	2 280,72
	с 01.07.2022 по 31.12.2022	46,95	2 357,93
	с 01.01.2023 по 30.06.2023	46,95	2 357,93
	с 01.07.2023 по 31.12.2023	48,83	2 437,99
	Население		
	с 01.01.2019 по 30.06.2019	33,29	1 703,76
	с 01.07.2019 по 31.12.2019	34,25	1 753,16
	с 01.01.2020 по 30.06.2020	34,25	1 753,16
	с 01.07.2020 по 31.12.2020	35,61	1 823,28
	с 01.01.2021 по 30.06.2021	35,61	1 823,28
	с 01.07.2021по 31.12.2021	37,03	1 896,21
	с 01.01.2022 по 30.06.2022	37,03	1 896,21
	с 01.07.2022 по 31.12.2022	38,50	1 972,05
	с 01.01.2023 по 30.06.2023	38,50	1 972,05
	с 01.07.2023 по 31.12.2023	40,04	2 050,93

Начальник управления регулирования тарифов (цен) в сфере теплоснабжения службы по тарифам Иркутской области
З.С. Крынина

СЛУЖБА ПО ТАРИФАМ ИРКУТСКОЙ ОБЛАСТИ

П Р И К А З

18 декабря 2018 года **№ 393-спр**

Иркутск

Об установлении предельных единых тарифов на услугу регионального оператора по обращению с твердыми коммунальными отходами на территории Иркутской области (Зона 1) в отношении ООО «Братский Полигон ТБО» (ИНН 3804036877)

В соответствии с Федеральным законом от 24 июня 1998 года № 89-ФЗ «Об отходах производства и потребления», постановлением Правительства Российской Федерации от 30 мая 2016 года № 484 «О ценообразовании в области обращения с твердыми коммунальными отходами», руководствуясь Положением о службе по тарифам Иркутской области, утвержденным постановлением Правительства Иркутской области от 7 июня 2012 года № 303-пп, учитывая итоги рассмотрения данного вопроса на заседании Правления службы по тарифам Иркутской области 14 декабря 2018 года,

П Р И К А З Ы В А Ю:

1. Установить предельные единые тарифы на услугу регионального оператора по обращению с твердыми коммунальными отходами на территории Иркутской области (Зона 1) в отношении ООО «Братский Полигон ТБО» с календарной разбивкой согласно приложению.

2. Тарифы, установленные в пункте 1 настоящего приказа, действуют с 1 января 2019 года по 31 декабря 2019 года.

3. Настоящий приказ подлежит официальному опубликованию.

Руководитель службы
А.Р. Халиулин

Приложение
к приказу службы по тарифам
Иркутской области
от 18 декабря 2018 года № 393-спр

ПРЕДЕЛЬНЫЕ ЕДИНЫЕ ТАРИФЫ НА УСЛУГУ РЕГИОНАЛЬНОГО ОПЕРАТОРА ПО ОБРАЩЕНИЮ С ТВЕРДЫМИ КОММУНАЛЬНЫМИ ОТХОДАМИ (ЗОНА 1) В ОТНОШЕНИИ ООО «БРАТСКИЙ ПОЛИГОН ТБО»

Наименование регулируемой организации	Период действия	Тариф, руб./куб.м
ООО «Братский Полигон ТБО»	Прочие потребители (без учета НДС)	
	с 01.01.2019 по 30.06.2019	496,11
	с 01.07.2019 по 31.12.2019	522,47
	Население (с учетом НДС)	
	с 01.01.2019 по 30.06.2019	595,33
	с 01.07.2019 по 31.12.2019	626,96

Примечание: в соответствии с приказом министерства природных ресурсов и экологии Иркутской области от 29 декабря 2017 года № 43-мпр «Об утверждении территориальной схемы обращения с отходами, в том числе с твердыми коммунальными отходами, в Иркутской области» к Зоне 1 отнесены следующие муниципальные образования: г. Братск, г. Усть-Илимск, Братский район, Катангский район, Киренский район, муниципальное образование Нижнеилимский район, Нижнеудинский район, Тайшетский район, Усть-Илимский район, Чунское районное муниципальное образование, Усть-Кутский район.

Начальник отдела регулирования тарифов в сфере жилищно-коммунального комплекса службы по тарифам Иркутской области
Т.А. Куграшова

СЛУЖБА ПО ТАРИФАМ ИРКУТСКОЙ ОБЛАСТИ

П Р И К А З

18 декабря 2018 года **№ 394-спр**

Иркутск

Об установлении предельных единых тарифов на услугу регионального оператора по обращению с твердыми коммунальными отходами на территории Иркутской области (Зона 2) в отношении ООО «РТ-НЭО Иркутск» (ИНН 3812065046)

В соответствии с Федеральным законом от 24 июня 1998 года № 89-ФЗ «Об отходах производства и потребления», постановлением Правительства Российской Федерации от 30 мая 2016 года № 484 «О ценообразовании в области обращения с твердыми коммунальными отходами», руководствуясь Положением о службе по тарифам Иркутской области, утвержденным постановлением Правительства Иркутской области от 7 июня 2012 года № 303-пп, учитывая итоги рассмотрения данного вопроса на заседании Правления службы по тарифам Иркутской области 14 декабря 2018 года,

П Р И К А З Ы В А Ю:

1. Установить предельные единые тарифы на услугу регионального оператора по обращению с твердыми коммунальными отходами на территории Иркутской области (Зона 2) в отношении ООО «РТ-НЭО Иркутск» с календарной разбивкой согласно приложению.

2. Тарифы, установленные в пункте 1 настоящего приказа, действуют с 1 января 2019 года по 31 декабря 2019 года.

3. Настоящий приказ подлежит официальному опубликованию.

Руководитель службы
А.Р. Халиулин

Приложение
к приказу службы по тарифам
Иркутской области
от 18 декабря 2018 года № 394-спр

ПРЕДЕЛЬНЫЕ ЕДИНЫЕ ТАРИФЫ НА УСЛУГУ РЕГИОНАЛЬНОГО ОПЕРАТОРА ПО ОБРАЩЕНИЮ С ТВЕРДЫМИ КОММУНАЛЬНЫМИ ОТХОДАМИ (ЗОНА 2) В ОТНОШЕНИИ ООО «РТ-НЭО ИРКУТСК»

Наименование регулируемой организации	Период действия	Тариф, руб./куб.м
ООО «РТ-НЭО Иркутск»	Прочие потребители (без учета НДС)	
	с 01.01.2019 по 30.06.2019	435,74
	с 01.07.2019 по 31.12.2019	495,44
	Население (с учетом НДС)	
	с 01.01.2019 по 30.06.2019	522,89
	с 01.07.2019 по 31.12.2019	594,53

Примечание: в соответствии с приказом министерства природных ресурсов и экологии Иркутской области от 29 декабря 2017 года № 43-мпр «Об утверждении территориальной схемы обращения с отходами, в том числе с твердыми коммунальными отходами, в Иркутской области» к Зоне 2 отнесены следующие муниципальные образования: г. Иркутск, Ангарское городское муниципальное образование, г. Тулун, Тулунский район, г. Саянск, г. Свирск, г. Усолье-Сибирское, г. Черемхово, г. Зима, Балаганский район, Жигаловский район, Заларинский район, Зиминский район, Иркутский район, Качугский район, Куйтунский район, Ольхонское районное муниципальное образование, Слюдянский район, Усольское районное муниципальное образование, Усть-Удинский район, Черемховское районное муниципальное образование, Шелеховский район, Аларский район, Баяндаевский район, Боханский район, Нукутский район, Осинский район, Эхирит-Булагатский район, Казачинско-Ленский район, Мамско-Чуйский район, Бодайбинский район.

Начальник отдела регулирования тарифов в сфере жилищно-коммунального комплекса службы по тарифам Иркутской области
Т.А. Куграшова

СЛУЖБА ПО ТАРИФАМ ИРКУТСКОЙ ОБЛАСТИ

П Р И К А З

20 декабря 2018 года **Иркутск** **№ 410-спр**

Об установлении долгосрочных тарифов на тепловую энергию, поставляемую потребителям ООО «Сервис» (ИНН 3808189673)

В соответствии с Федеральным законом от 27 июля 2010 года № 190-ФЗ «О теплоснабжении», постановлением Правительства Российской Федерации от 22 октября 2012 года № 1075 «О ценообразовании в сфере теплоснабжения», руководствуясь Положением о службе по тарифам Иркутской области, утвержденным постановлением Правительства Иркутской области от 7 июня 2012 года № 303-пп, учитывая итоги рассмотрения данного вопроса на заседании Правления службы по тарифам Иркутской области 10 декабря 2018 года,

П Р И К А З Ы В А Ю:

1. Установить долгосрочные тарифы на тепловую энергию, поставляемую потребителям ООО «Сервис», с календарной разбивкой согласно приложению 1.

2. Установить долгосрочные параметры регулирования деятельности ООО «Сервис», устанавливаемые на 2019 - 2023 годы для формирования тарифов с использованием метода индексации установленных тарифов, согласно приложению 2.

3. Тарифы, установленные в пункте 1 настоящего приказа, действуют с 1 января 2019 года по 31 декабря 2023 года.

4. Компенсацию выпадающих доходов ООО «Сервис» от реализации населению тепловой энергии для целей отопления по тарифам, не обеспечивающим возмещение экономически обоснованных расходов, осуществлять за счет средств областного бюджета, предусмотренных в законе Иркутской области об областном бюджете на соответствующий финансовый год.

5. Признать утратившими силу с 1 января 2019 года:

1) приказ службы по тарифам Иркутской области от 18 декабря 2015 года № 576-спр «Об установлении долгосрочных тарифов на тепловую энергию, поставляемую потребителям ООО «Сервис»;

2) приказ службы по тарифам Иркутской области от 20 сентября 2016 года № 209-спр «О внесении изменений в отдельные приказы службы по тарифам Иркутской области»;

3) пункт 39 приказа службы по тарифам Иркутской области от 20 декабря 2016 года № 494-спр «О внесении изменений в отдельные приказы службы по тарифам Иркутской области»;

4) пункт 1 приказа службы по тарифам Иркутской области от 27 июля 2017 года № 173-спр «О внесении изменений в отдельные приказы службы по тарифам Иркутской области»;

5) пункт 28 приказа службы по тарифам Иркутской области от 19 декабря 2017 года № 473-спр «О внесении изменений в отдельные приказы службы по тарифам Иркутской области».

6. Настоящий приказ подлежит официальному опубликованию.

Руководитель службы
А.Р. Халиулин

Приложение
к приказу службы по тарифам Иркутской области
от 20 декабря 2018 года № 410-спр

ДОЛГОСРОЧНЫЕ ТАРИФЫ НА ТЕПЛОВУЮ ЭНЕРГИЮ, ПОСТАВЛЯЕМУЮ ПОТРЕБИТЕЛЯМ ООО «СЕРВИС»

Наименование регулируемой организации	Вид тарифа	Период действия	Вода
ООО «Сервис»	1. Мазутная котельная рабочего поселка Листвянка Иркутского района		
	Для потребителей, в случае отсутствия дифференциации тарифов по схеме подключения		
	одноставочный тариф, руб./Гкал (без учета НДС)	с 01.01.2019 по 30.06.2019	5 550,42
		с 01.07.2019 по 31.12.2019	7 311,07
		с 01.01.2020 по 30.06.2020	7 311,07
		с 01.07.2020 по 31.12.2020	7 902,51
		с 01.01.2021 по 30.06.2021	7 902,51
		с 01.07.2021 по 31.12.2021	8 022,87
		с 01.01.2022 по 30.06.2022	8 022,87
		с 01.07.2022 по 31.12.2022	8 200,25
		с 01.01.2023 по 30.06.2023	8 200,25
		с 01.07.2023 по 31.12.2023	8 421,52
	Население		
	одноставочный тариф, руб./Гкал (с учетом НДС)	с 01.01.2019 по 30.06.2019	2 331,88
		с 01.07.2019 по 31.12.2019	2 399,50
		с 01.01.2020 по 30.06.2020	2 399,50
		с 01.07.2020 по 31.12.2020	2 495,48
		с 01.01.2021 по 30.06.2021	2 495,48
		с 01.07.2021 по 31.12.2021	2 595,29
		с 01.01.2022 по 30.06.2022	2 595,29
		с 01.07.2022 по 31.12.2022	2 699,10
		с 01.01.2023 по 30.06.2023	2 699,10
		с 01.07.2023 по 31.12.2023	2 807,06
	2. Угольная котельная рабочего поселка Листвянка Иркутского района		
	Для потребителей, в случае отсутствия дифференциации тарифов по схеме подключения		
	одноставочный тариф, руб./Гкал (без учета НДС)	с 01.01.2019 по 30.06.2019	4 110,61
		с 01.07.2019 по 31.12.2019	5 233,91
		с 01.01.2020 по 30.06.2020	5 233,91
		с 01.07.2020 по 31.12.2020	5 380,15
		с 01.01.2021 по 30.06.2021	5 380,15
		с 01.07.2021 по 31.12.2021	5 572,14
		с 01.01.2022 по 30.06.2022	5 572,14
		с 01.07.2022 по 31.12.2022	5 777,72
		с 01.01.2023 по 30.06.2023	5 777,72
		с 01.07.2023 по 31.12.2023	5 995,66
	Население		
	одноставочный тариф, руб./Гкал (с учетом НДС)	с 01.01.2019 по 30.06.2019	2 331,88
		с 01.07.2019 по 31.12.2019	2 399,50
		с 01.01.2020 по 30.06.2020	2 399,50
		с 01.07.2020 по 31.12.2020	2 495,48
		с 01.01.2021 по 30.06.2021	2 495,48
		с 01.07.2021 по 31.12.2021	2 595,29
		с 01.01.2022 по 30.06.2022	2 595,29
		с 01.07.2022 по 31.12.2022	2 699,10
		с 01.01.2023 по 30.06.2023	2 699,10
		с 01.07.2023 по 31.12.2023	2 807,06

Начальник управления регулирования тарифов (цен) в сфере теплоснабжения службы по тарифам Иркутской области
З.С. Крынина

Приложение 2
к приказу службы по тарифам Иркутской области
от 20 декабря 2018 года № 410-спр

ДОЛГОСРОЧНЫЕ ПАРАМЕТРЫ РЕГУЛИРОВАНИЯ ДЕЯТЕЛЬНОСТИ ООО «СЕРВИС», УСТАНАВЛИВАЕМЫЕ НА 2019 - 2023 ГОДЫ ДЛЯ ФОРМИРОВАНИЯ ТАРИФОВ С ИСПОЛЬЗОВАНИЕМ МЕТОДА ИНДЕКСАЦИИ УСТАНОВЛЕННЫХ ТАРИФОВ

Наименование регулируемой организации	Год	Базовый уровень операционных расходов	Индекс эффективности операционных расходов	Нормативный уровень прибыли	Показатели энергосбережения и энергетической эффективности	Динамика изменения расходов на топливо
		тыс. руб.	%	%		
ООО «Сервис»	1. Мазутная котельная рабочего поселка Листвянка Иркутского района					
	2019	7 940,3	-	0,0	-	-
	2020	-	-	0,0	-	-
	2021	-	-	0,0	-	-
	2022	-	-	0,0	-	-
	2023	-	-	0,0	-	-
	2. Угольная котельная рабочего поселка Листвянка Иркутского района					
	2019	7 115,5	-	0,0	-	-
	2020	-	-	0,0	-	-
	2021	-	-	0,0	-	-
	2022	-	-	0,0	-	-
	2023	-	-	0,0	-	-

Начальник управления регулирования тарифов (цен) в сфере теплоснабжения службы по тарифам Иркутской области
З.С. Крынина

СЛУЖБА ПО ТАРИФАМ ИРКУТСКОЙ ОБЛАСТИ

ПРИКАЗ

20 декабря 2018 года **№ 411-спр**

Иркутск

Об установлении долгосрочных тарифов на теплоноситель, поставляемый ООО «Сервис» (ИНН 3808189673)

В соответствии с Федеральным законом от 27 июля 2010 года № 190-ФЗ «О теплоснабжении», постановлением Правительства Российской Федерации от 22 октября 2012 года № 1075 «О ценообразовании в сфере теплоснабжения», руководствуясь Положением о службе по тарифам Иркутской области, утвержденным постановлением Правительства Иркутской области от 7 июня 2012 года № 303-пп, учитывая итоги рассмотрения данного вопроса на заседании Правления службы по тарифам Иркутской области 10 декабря 2018 года,

П Р И К А З Ы В А Ю:

1. Установить долгосрочные тарифы на теплоноситель, поставляемый ООО «Сервис», с календарной разбивкой согласно приложению 1.

2. Установить долгосрочные параметры регулирования деятельности ООО «Сервис», устанавливаемые на 2019 - 2023 годы для формирования тарифов с использованием метода индексации установленных тарифов, согласно приложению 2.

3. Тарифы, установленные в пункте 1 настоящего приказа, действуют с 1 января 2019 года по 31 декабря 2023 года.

4. Признать утратившими силу с 1 января 2019 года:

1) приказ службы по тарифам Иркутской области от 18 декабря 2015 года № 577-спр «Об установлении долгосрочных тарифов на теплоноситель, поставляемый ООО «Сервис»;

2) пункт 2 приказа службы по тарифам Иркутской области от 27 июля 2017 года № 173-спр «О внесении изменений в отдельные приказы службы по тарифам Иркутской области».

5. Настоящий приказ подлежит официальному опубликованию.

Руководитель службы
А.Р. Халиулин

Приложение 1
к приказу службы по тарифам Иркутской области
от 20 декабря 2018 года № 411-спр

ДОЛГОСРОЧНЫЕ ТАРИФЫ НА ТЕПЛОНОСИТЕЛЬ, ПОСТАВЛЯЕМЫЙ ООО «СЕРВИС»

Наименование регулируемой организации	Вид тарифа (без учета НДС)	Период действия	Вода
ООО «Сервис»	1. Мазутная котельная рабочего поселка Листвянка Иркутского района		
	Тариф на теплоноситель, поставляемый теплоснабжающей организацией, владеющей источником (источниками) тепловой энергии, на котором производится теплоноситель		
	одноставочный тариф, руб./куб.м	с 01.01.2019 по 30.06.2019	32,54
		с 01.07.2019 по 31.12.2019	33,64
		с 01.01.2020 по 30.06.2020	33,64
		с 01.07.2020 по 31.12.2020	34,99
		с 01.01.2021 по 30.06.2021	34,99
		с 01.07.2021 по 31.12.2021	36,39
		с 01.01.2022 по 30.06.2022	36,39
		с 01.07.2022 по 31.12.2022	37,85
		с 01.01.2023 по 30.06.2023	37,85
		с 01.07.2023 по 31.12.2023	39,36
	Тариф на теплоноситель, поставляемый потребителям		
	одноставочный тариф, руб./куб.м	с 01.01.2019 по 30.06.2019	32,54
		с 01.07.2019 по 31.12.2019	34,64
		с 01.01.2020 по 30.06.2020	34,64
		с 01.07.2020 по 31.12.2020	36,03
		с 01.01.2021 по 30.06.2021	36,03
		с 01.07.2021 по 31.12.2021	37,47
		с 01.01.2022 по 30.06.2022	37,47
		с 01.07.2022 по 31.12.2022	38,97
		с 01.01.2023 по 30.06.2023	38,97
		с 01.07.2023 по 31.12.2023	40,52
	2. Угольная котельная рабочего поселка Листвянка Иркутского района		
	Тариф на теплоноситель, поставляемый теплоснабжающей организацией, владеющей источником (источниками) тепловой энергии, на котором производится теплоноситель		
	одноставочный тариф, руб./куб.м	с 01.01.2019 по 30.06.2019	32,54
		с 01.07.2019 по 31.12.2019	33,64
		с 01.01.2020 по 30.06.2020	33,64
		с 01.07.2020 по 31.12.2020	34,99
		с 01.01.2021 по 30.06.2021	34,99
		с 01.07.2021 по 31.12.2021	36,39
		с 01.01.2022 по 30.06.2022	36,39
		с 01.07.2022 по 31.12.2022	37,85
		с 01.01.2023 по 30.06.2023	37,85
		с 01.07.2023 по 31.12.2023	39,36
	Тариф на теплоноситель, поставляемый потребителям		
	одноставочный тариф, руб./куб.м	с 01.01.2019 по 30.06.2019	32,54
		с 01.07.2019 по 31.12.2019	33,64
		с 01.01.2020 по 30.06.2020	33,64
		с 01.07.2020 по 31.12.2020	34,99
		с 01.01.2021 по 30.06.2021	34,99
		с 01.07.2021 по 31.12.2021	36,39
		с 01.01.2022 по 30.06.2022	36,39
		с 01.07.2022 по 31.12.2022	37,85
		с 01.01.2023 по 30.06.2023	37,85
		с 01.07.2023 по 31.12.2023	39,36

Начальник управления регулирования тарифов (цен) в сфере теплоснабжения службы по тарифам Иркутской области
З.С. Крынина

Приложение 2
к приказу службы по тарифам
Иркутской области
от 20 декабря 2018 года № 411-спр

**ДОЛГОСРОЧНЫЕ ПАРАМЕТРЫ
РЕГУЛИРОВАНИЯ ДЕЯТЕЛЬНОСТИ ООО «СЕРВИС», УСТАНАВЛИВАЕМЫЕ НА 2019 - 2023 ГОДЫ
ДЛЯ ФОРМИРОВАНИЯ ТАРИФОВ С ИСПОЛЬЗОВАНИЕМ МЕТОДА ИНДЕКСАЦИИ УСТАНОВЛЕННЫХ ТАРИФОВ**

Наименование регулируемой организации	Год	Базовый уровень операционных расходов	Индекс эффективности операционных расходов	Нормативный уровень прибыли	Показатели энергосбережения и энергетической эффективности	Динамика изменения расходов на топливо
		тыс. руб.	%	%		
ООО «Сервис»	2019	0,0	-	0,0	-	-
	2020	-	-	0,0	-	-
	2021	-	-	0,0	-	-
	2022	-	-	0,0	-	-
	2023	-	-	0,0	-	-

Начальник управления регулирования
тарифов (цен) в сфере теплоснабжения службы по тарифам Иркутской области
З.С. Крынина

СЛУЖБА ПО ТАРИФАМ ИРКУТСКОЙ ОБЛАСТИ

ПРИКАЗ

20 декабря 2018 года **Иркутск** **№ 412-спр**

Об установлении долгосрочных тарифов на горячую воду в отношении ООО «Сервис» (ИНН 3808189673), обеспечивающего горячее водоснабжение с использованием открытой системы теплоснабжения (горячего водоснабжения)

В соответствии с Федеральным законом от 27 июля 2010 года № 190-ФЗ «О теплоснабжении», постановлением Правительства Российской Федерации от 22 октября 2012 года № 1075 «О ценообразовании в сфере теплоснабжения», руководствуясь Положением о службе по тарифам Иркутской области, утвержденным постановлением Правительства Иркутской области от 7 июня 2012 года № 303-пп, учитывая итоги рассмотрения данного вопроса на заседании Правления службы по тарифам Иркутской области 10 декабря 2018 года,

П Р И К А З Ы В А Ю:

1. Установить долгосрочные тарифы на горячую воду в отношении ООО «Сервис», обеспечивающего горячее водоснабжение с использованием открытой системы теплоснабжения (горячего водоснабжения), с календарной разбивкой согласно приложению.

2. Тарифы, установленные в пункте 1 настоящего приказа, действуют с 1 января 2019 года по 31 декабря 2023 года.

3. Компенсацию выпадающих доходов ООО «Сервис» от реализации населению горячей воды по тарифам, не обеспечивающим возмещение экономически обоснованных расходов, осуществлять за счет средств областного бюджета, предусмотренных в законе Иркутской области об областном бюджете на соответствующий финансовый год.

4. Признать утратившими силу с 1 января 2019 года:

1) приказ службы по тарифам Иркутской области от 18 декабря 2015 года № 578-спр «Об установлении долгосрочных тарифов на горячую воду для ООО «Сервис», обеспечивающего горячее водоснабжение с использованием открытой системы теплоснабжения (горячего водоснабжения)»;

2) пункт 40 приказа службы по тарифам Иркутской области от 20 декабря 2016 года № 494-спр «О внесении изменений в отдельные приказы службы по тарифам Иркутской области»;

3) пункт 3 приказа службы по тарифам Иркутской области от 27 июля 2017 года № 173-спр «О внесении изменений в отдельные приказы службы по тарифам Иркутской области»;

4) пункт 29 приказа службы по тарифам Иркутской области от 19 декабря 2017 года № 473-спр «О внесении изменений в отдельные приказы службы по тарифам Иркутской области».

5. Настоящий приказ подлежит официальному опубликованию.

Руководитель службы А.Р. Халиулин

Приложение
к приказу службы по тарифам Иркутской области
от 20 декабря 2018 2018 года № 412-спр

**ДОЛГОСРОЧНЫЕ ТАРИФЫ
НА ГОРЯЧУЮ ВОДУ В ОТНОШЕНИИ ООО «СЕРВИС», ОБЕСПЕЧИВАЮЩЕГО ГОРЯЧЕЕ ВОДОСНАБЖЕНИЕ
С ИСПОЛЬЗОВАНИЕМ ОТКРЫТОЙ СИСТЕМЫ ТЕПЛОСНАБЖЕНИЯ (ГОРЯЧЕГО ВОДОСНАБЖЕНИЯ)**

Наименование регулируемой организации	Вид тарифа	Период действия	Компонент на теплоноситель (руб./куб.м)	Компонент на тепловую энергию (руб./Гкал)
ООО «Сервис»	1. Мазутная котельная рабочего поселка Листвянка Иркутского района			
	Прочие потребители			
	одноставочный тариф, руб./Гкал (без учета НДС)	с 01.01.2019 по 30.06.2019	32,54	5 550,42
		с 01.07.2019 по 31.12.2019	33,64	7 311,07
		с 01.01.2020 по 30.06.2020	33,64	7 311,07
		с 01.07.2020 по 31.12.2020	34,99	7 902,51
		с 01.01.2021 по 30.06.2021	34,99	7 902,51
		с 01.07.2021 по 31.12.2021	36,39	8 022,87
		с 01.01.2022 по 30.06.2022	36,39	8 022,87
		с 01.07.2022 по 31.12.2022	37,85	8 200,25
		с 01.01.2023 по 30.06.2023	37,85	8 200,25
		с 01.07.2023 по 31.12.2023	39,36	8 421,52
	Население			
	одноставочный тариф, руб./Гкал (с учетом НДС)	с 01.01.2019 по 30.06.2019	19,84	2 143,61
		с 01.07.2019 по 31.12.2019	20,41	2 205,77
		с 01.01.2020 по 30.06.2020	20,41	2 205,77
		с 01.07.2020 по 31.12.2020	21,22	2 294,00
		с 01.01.2021 по 30.06.2021	21,22	2 294,00
		с 01.07.2021 по 31.12.2021	22,06	2 385,76
		с 01.01.2022 по 30.06.2022	22,06	2 385,76
		с 01.07.2022 по 31.12.2022	22,94	2 481,19
		с 01.01.2023 по 30.06.2023	22,94	2 481,19
		с 01.07.2023 по 31.12.2023	23,85	2 580,43
	2. Угольная котельная рабочего поселка Листвянка Иркутского района			
	Прочие потребители			
	одноставочный тариф, руб./Гкал (без учета НДС)	с 01.01.2019 по 30.06.2019	32,54	4 110,61
		с 01.07.2019 по 31.12.2019	33,64	5 233,91
		с 01.01.2020 по 30.06.2020	33,64	5 233,91
		с 01.07.2020 по 31.12.2020	34,99	5 380,15
		с 01.01.2021 по 30.06.2021	34,99	5 380,15
		с 01.07.2021 по 31.12.2021	36,39	5 572,14
		с 01.01.2022 по 30.06.2022	36,39	5 572,14
		с 01.07.2022 по 31.12.2022	37,85	5 777,72
		с 01.01.2023 по 30.06.2023	37,85	5 777,72
		с 01.07.2023 по 31.12.2023	39,36	5 995,66
	Население			
	одноставочный тариф, руб./Гкал (с учетом НДС)	с 01.01.2019 по 30.06.2019	19,84	2 143,61
		с 01.07.2019 по 31.12.2019	20,41	2 205,77
		с 01.01.2020 по 30.06.2020	20,41	2 205,77
		с 01.07.2020 по 31.12.2020	21,22	2 294,00
		с 01.01.2021 по 30.06.2021	21,22	2 294,00
		с 01.07.2021 по 31.12.2021	22,06	2 385,76
		с 01.01.2022 по 30.06.2022	22,06	2 385,76
		с 01.07.2022 по 31.12.2022	22,94	2 481,19
		с 01.01.2023 по 30.06.2023	22,94	2 481,19
		с 01.07.2023 по 31.12.2023	23,85	2 580,43

Начальник управления регулирования тарифов (цен) в сфере теплоснабжения службы по тарифам Иркутской области
З.С. Крынина

СЛУЖБА ПО ТАРИФАМ ИРКУТСКОЙ ОБЛАСТИ

ПРИКАЗ

20 декабря 2018 года **Иркутск** **№ 413-спр**

О внесении изменений в приказ службы по тарифам Иркутской области от 14 ноября 2017 года № 371-спр

В соответствии с Федеральным законом от 27 июля 2010 года № 190-ФЗ «О теплоснабжении», постановлением Правительства Российской Федерации от 22 октября 2012 года № 1075 «О ценообразовании в сфере теплоснабжения», руководствуясь Положением о службе по тарифам Иркутской области, утвержденным постановлением Правительства Иркутской области от 7 июня 2012 года № 303-пп, учитывая итоги рассмотрения данного вопроса на заседании Правления службы по тарифам Иркутской области 12 декабря 2018 года,

П Р И К А З Ы В А Ю:

1. Внести в тарифную таблицу приложения 1 к приказу службы по тарифам Иркутской области от 14 ноября 2017 года № 371-спр «Об установлении долгосрочных тарифов на тепловую энергию, поставляемую потребителям ООО «Жилищно-коммунальное хозяйство» (ИНН 3849057531) на территории п. Раздолье Усольского района» изменения, изложив строки:

«

с 01.07.2019 по 31.12.2019	3 698,79
с 01.01.2020 по 30.06.2020	3 698,79

»

в следующей редакции:

«

с 01.07.2019 по 31.12.2019	3 800,35
с 01.01.2020 по 30.06.2020	3 800,35

».

2. Настоящий приказ подлежит официальному опубликованию.

Руководитель службы А.Р. Халиулин

СЛУЖБА ПО ТАРИФАМ ИРКУТСКОЙ ОБЛАСТИ

П Р И К А З

20 декабря 2018 года Иркутск № 414-спр

Об установлении тарифов на электрическую энергию (мощность), производимую электростанциями ООО «Иркутская нефтяная компания», с использованием которых осуществляется производство и поставка электрической энергии (мощности) на розничном рынке потребителям на территориях, не объединенных в ценовые зоны оптового рынка

В соответствии с Федеральным законом от 26 марта 2003 года № 35-ФЗ «Об электроэнергетике», постановлением Правительства Российской Федерации от 29 декабря 2011 года № 1178 «О ценообразовании в области регулируемых цен (тарифов) в электроэнергетике», руководствуясь Положением о службе по тарифам Иркутской области, утвержденным постановлением Правительства Иркутской области от 7 июня 2012 года № 303-пп, учитывая итоги рассмотрения данного вопроса на заседании Правления службы по тарифам Иркутской области 11 декабря 2018 года,

П Р И К А З Ы В А Ю:

1. Установить с 25 декабря 2018 года по 31 декабря 2019 года тарифы на электрическую энергию (мощность), производимую электростанциями ООО «Иркутская нефтяная компания», с использованием которых осуществляется производство и поставка электрической энергии (мощности) на розничном рынке потребителям на территории Ярактинского нефтегазоконденсатного месторождения, не объединенной в ценовые зоны оптового рынка, согласно приложению 1.

2. Установить с 25 декабря 2018 года по 31 декабря 2019 года тарифы на электрическую энергию (мощность), производимую электростанциями ООО «Иркутская нефтяная компания», с использованием которых осуществляется производство и поставка электрической энергии (мощности) на розничном рынке потребителям на территориях Даниловского и Марковского нефтегазоконденсатных месторождений, не объединенных в ценовые зоны оптового рынка, согласно приложению 2.

3. Настоящий приказ подлежит официальному опубликованию.

Руководитель службы
А.Р. Халиулин

Приложение 1
к приказу службы по тарифам
Иркутской области
от 20 декабря 2018 года № 414-спр

ТАРИФЫ
НА ЭЛЕКТРИЧЕСКУЮ ЭНЕРГИЮ (МОЩНОСТЬ),
ПРОИЗВОДИМУЮ ЭЛЕКТРОСТАНЦИЯМИ ООО «ИРКУТСКАЯ НЕФТЯНАЯ КОМПАНИЯ», С ИСПОЛЬЗОВАНИЕМ КОТОРЫХ ОСУЩЕСТВЛЯЕТСЯ ПРОИЗВОДСТВО И ПОСТАВКА ЭЛЕКТРИЧЕСКОЙ ЭНЕРГИИ (МОЩНОСТИ) НА РОЗНИЧНОМ РЫНКЕ ПОТРЕБИТЕЛЯМ НА ТЕРРИТОРИИ ЯРАКТИНСКОГО НЕФТЕГАЗОКОНДЕНСАТНОГО МЕСТОРОЖДЕНИЯ, НЕ ОБЪЕДИНЕННОЙ В ЦЕНОВЫЕ ЗОНЫ ОПТОВОГО РЫНКА

№ п/п	Показатель (группы потребителей с разбивкой тарифа по ставкам и дифференциацией по зонам суток)	Единица измерения	с 25.12.2018 по 30.06.2019	с 01.07.2019 по 31.12.2019
			Цена (тариф)	Цена (тариф)
			(без учета НДС)	(без учета НДС)
Прочие потребители				
1.	Одноставочный тариф	руб./кВт·ч	2,47	2,47
2.	Трехставочный тариф			
2.1.	ставка стоимости единицы электрической мощности	руб./кВт·мес.	-	-
2.2.	ставка стоимости единицы электрической мощности	руб./кВт·мес.	-	-
2.3.	ставка стоимости единицы электрической энергии	руб./кВт·ч	-	-
3.	Одноставочные тарифы, дифференцированные по трем зонам суток			
3.1.	- ночная зона	руб./кВт·ч	-	-
3.2.	- полупиковая зона	руб./кВт·ч	-	-
3.3.	- пиковая зона	руб./кВт·ч	-	-
4.	Одноставочные тарифы, дифференцированные по двум зонам суток			
4.1.	- ночная зона	руб./кВт·ч	-	-
4.2.	- дневная зона (пиковая и полупиковая)	руб./кВт·ч	-	-

Начальник отдела регулирования тарифов (цен) и контроля
в электроэнергетике службы по тарифам Иркутской области
И.Ф. Кузихина

Приложение 2
к приказу службы по тарифам
Иркутской области
от 20 декабря 2018 года № 414-спр

ТАРИФЫ НА ЭЛЕКТРИЧЕСКУЮ ЭНЕРГИЮ (МОЩНОСТЬ),
ПРОИЗВОДИМУЮ ЭЛЕКТРОСТАНЦИЯМИ ООО «ИРКУТСКАЯ НЕФТЯНАЯ КОМПАНИЯ», С ИСПОЛЬЗОВАНИЕМ КОТОРЫХ ОСУЩЕСТВЛЯЕТСЯ ПРОИЗВОДСТВО И ПОСТАВКА ЭЛЕКТРИЧЕСКОЙ ЭНЕРГИИ (МОЩНОСТИ) НА РОЗНИЧНОМ РЫНКЕ ПОТРЕБИТЕЛЯМ НА ТЕРРИТОРИЯХ ДАНИЛОВСКОГО И МАРКОВСКОГО НЕФТЕГАЗОКОНДЕНСАТНЫХ МЕСТОРОЖДЕНИЙ, НЕ ОБЪЕДИНЕННЫХ В ЦЕНОВЫЕ ЗОНЫ ОПТОВОГО РЫНКА

№ п/п	Показатель (группы потребителей с разбивкой тарифа по ставкам и дифференциацией по зонам суток)	Единица измерения	с 25.12.2018 по 30.06.2019	с 01.07.2019 по 31.12.2019
			Цена (тариф)	Цена (тариф)
			(без учета НДС)	(без учета НДС)
Прочие потребители				
1.	Одноставочный тариф	руб./кВт·ч	5,47	5,47
2.	Трехставочный тариф			
2.1.	ставка стоимости единицы электрической мощности	руб./кВт·мес.	-	-
2.2.	ставка стоимости единицы электрической мощности	руб./кВт·мес.	-	-
2.3.	ставка стоимости единицы электрической энергии	руб./кВт·ч	-	-
3.	Одноставочные тарифы, дифференцированные по трем зонам суток			
3.1.	- ночная зона	руб./кВт·ч	-	-
3.2.	- полупиковая зона	руб./кВт·ч	-	-
3.3.	- пиковая зона	руб./кВт·ч	-	-
4.	Одноставочные тарифы, дифференцированные по двум зонам суток			
4.1.	- ночная зона	руб./кВт·ч	-	-
4.2.	- дневная зона (пиковая и полупиковая)	руб./кВт·ч	-	-

Начальник отдела регулирования тарифов (цен) и контроля
в электроэнергетике службы по тарифам Иркутской области
И.Ф. Кузихина

СЛУЖБА ПО ТАРИФАМ ИРКУТСКОЙ ОБЛАСТИ

П Р И К А З

20 декабря 2018 года Иркутск № 416-спр

Об установлении долгосрочных тарифов на тепловую энергию, поставляемую потребителям ООО «Теплосервис» (ИНН 3834016606) на территории Речушинского муниципального образования Нижнеилимского района

В соответствии с Федеральным законом от 27 июля 2010 года № 190-ФЗ «О теплоснабжении», постановлением Правительства Российской Федерации от 22 октября 2012 года № 1075 «О ценообразовании в сфере теплоснабжения», руководствуясь Положением о службе по тарифам Иркутской области, утвержденным постановлением Правительства Иркутской области от 7 июня 2012 года № 303-пп, учитывая итоги рассмотрения данного вопроса на заседании Правления службы по тарифам Иркутской области 14 декабря 2018 года,

П Р И К А З Ы В А Ю:

1. Установить долгосрочные тарифы на тепловую энергию, поставляемую потребителям ООО «Теплосервис» на территории Речушинского муниципального образования Нижнеилимского района, с календарной разбивкой согласно приложению 1.

2. Установить долгосрочные параметры регулирования деятельности ООО «Теплосервис» на территории Речушинского муниципального образования Нижнеилимского района, устанавливаемые на 2019-2023 годы для формирования тарифов с использованием метода индексации установленных тарифов, согласно приложению 2.

3. Тарифы, установленные в пункте 1 настоящего приказа, действуют с 1 января 2019 года по 31 декабря 2023 года.

4. Компенсацию выпадающих доходов ООО «Теплосервис» от реализации населению тепловой энергии для целей отопления по тарифам, не обеспечивающим возмещение экономически обоснованных расходов, осуществлять за счет средств областного бюджета, предусмотренных в законе Иркутской области об областном бюджете на соответствующий финансовый год.

5. Признать утратившими силу с 1 января 2019 года:

1) приказ службы по тарифам Иркутской области от 30 ноября 2015 года № 396-спр «Об установлении долгосрочных тарифов на тепловую энергию, поставляемую потребителям ООО «Теплосервис» на территории Речушинского муниципального образования Нижнеилимского района»;

2) приказ службы по тарифам Иркутской области от 12 октября 2016 года № 243-спр «О внесении изменений в приказ службы по тарифам Иркутской области от 30 ноября 2015 года № 396-спр»;

3) пункт 19 приказа службы по тарифам Иркутской области от 20 декабря 2016 года № 493-спр «О внесении изменений в отдельные приказы службы по тарифам Иркутской области»;

4) приказ службы по тарифам Иркутской области от 14 сентября 2017 года № 222-спр «О внесении изменения в приказ службы по тарифам Иркутской области от 30 ноября 2015 года № 396-спр»;

5) пункт 14 приказа службы по тарифам Иркутской области от 19 декабря 2017 года № 473-спр «О внесении изменений в отдельные приказы службы по тарифам Иркутской области».

6. Настоящий приказ подлежит официальному опубликованию.

Руководитель службы А.Р. Халиулин

Приложение 1
к приказу службы по тарифам
Иркутской области
от 20 декабря 2018 года № 416-спр

ДОЛГОСРОЧНЫЕ ТАРИФЫ НА ТЕПЛОВУЮ ЭНЕРГИЮ, ПОСТАВЛЯЕМУЮ ПОТРЕБИТЕЛЯМ ООО «ТЕПЛОСЕРВИС» НА ТЕРРИТОРИИ РЕЧУШИНСКОГО МУНИЦИПАЛЬНОГО ОБРАЗОВАНИЯ НИЖНЕИЛИМСКОГО РАЙОНА

Наименование регулируемой организации	Вид тарифа (НДС не облагается)	Период действия	Вода
ООО «Теплосервис»	Для потребителей, в случае отсутствия дифференциации тарифов по схеме подключения		
	одноставочный тариф, руб./Гкал	с 01.01.2019 по 30.06.2019	2 673,19
		с 01.07.2019 по 31.12.2019	3 124,98
		с 01.01.2020 по 30.06.2020	3 124,98
		с 01.07.2020 по 31.12.2020	3 215,41
		с 01.01.2021 по 30.06.2021	3 215,41
		с 01.07.2021 по 31.12.2021	3 325,96
		с 01.01.2022 по 30.06.2022	3 325,96
		с 01.07.2022 по 31.12.2022	3 439,95
		с 01.01.2023 по 30.06.2023	3 439,95
		с 01.07.2023 по 31.12.2023	3 558,14
	Население		
	одноставочный тариф, руб./Гкал	с 01.01.2019 по 30.06.2019	1 814,41
		с 01.07.2019 по 31.12.2019	1 867,02
		с 01.01.2020 по 30.06.2020	1 867,02
		с 01.07.2020 по 31.12.2020	1 941,70
		с 01.01.2021 по 30.06.2021	1 941,70
		с 01.07.2021 по 31.12.2021	2 019,36
		с 01.01.2022 по 30.06.2022	2 019,36
		с 01.07.2022 по 31.12.2022	2 100,13
		с 01.01.2023 по 30.06.2023	2 100,13
		с 01.07.2023 по 31.12.2023	2 184,13

Начальник управления регулирования тарифов (цен)
в сфере теплоснабжения службы по тарифам Иркутской области
З.С. Крынина

Приложение 2
к приказу службы по тарифам
Иркутской области
от 20 декабря 2018 года № 416-спр

ДОЛГОСРОЧНЫЕ ПАРАМЕТРЫ
РЕГУЛИРОВАНИЯ ДЕЯТЕЛЬНОСТИ ООО «ТЕПЛОСЕРВИС» НА ТЕРРИТОРИИ РЕЧУШИНСКОГО МУНИЦИПАЛЬНОГО ОБРАЗОВАНИЯ НИЖНЕИЛИМСКОГО РАЙОНА, УСТАНАВЛИВАЕМЫЕ НА 2019-2023 ГОДЫ ДЛЯ ФОРМИРОВАНИЯ ТАРИФОВ С ИСПОЛЬЗОВАНИЕМ МЕТОДА ИНДЕКСАЦИИ УСТАНОВЛЕННЫХ ТАРИФОВ

Наименование регулируемой организации	Год	Базовый уровень операционных расходов	Индекс эффективности операционных расходов	Нормативный уровень прибыли	Показатели энергосбережения и энергетической эффективности	Динамика изменения расходов на топливо
		тыс. руб.	%	%		
ООО «Теплосервис»	2019	5 372,9	1,0	0,0	-	-
	2020	-	1,0	0,0	-	-
	2021	-	1,0	0,0	-	-
	2022	-	1,0	0,0	-	-
	2023	-	1,0	0,0	-	-

Начальник управления регулирования тарифов (цен)
в сфере теплоснабжения службы по тарифам Иркутской области
З.С. Крынин

СЛУЖБА ПО ТАРИФАМ ИРКУТСКОЙ ОБЛАСТИ

П Р И К А З

20 декабря 2018 года Иркутск № 415-спр

О внесении изменений в приказ службы по тарифам Иркутской области от 15 сентября 2016 года № 204-спр

В соответствии с Федеральным законом от 27 июля 2010 года № 190-ФЗ «О теплоснабжении», постановлением Правительства Российской Федерации от 22 октября 2012 года № 1075 «О ценообразовании в сфере теплоснабжения», руководствуясь Положением о службе по тарифам Иркутской области, утвержденным постановлением Правительства Иркутской области от 7 июня 2012 года № 303-пп, учитывая итоги рассмотрения данного вопроса на заседании Правления службы по тарифам Иркутской области 14 декабря 2018 года,

П Р И К А З Ы В А Ю:

1. Внести в тарифную таблицу приложения 1 к приказу службы по тарифам Иркутской области от 15 сентября 2016 года № 204-спр «Об установлении долгосрочных тарифов на тепловую энергию, поставляемую потребителям ООО «Теплосервис» на территории деревни Афанасьева Тулунского района» изменения, изложив строки:

«

с 01.07.2019 по 31.12.2019	2 433,50
с 01.01.2020 по 30.06.2020	2 433,50

»

в следующей редакции:

«

с 01.07.2019 по 31.12.2019	2 689,75
с 01.01.2020 по 30.06.2020	2 689,75

».

2. Настоящий приказ подлежит официальному опубликованию.

Руководитель службы А.Р. Халиулин

СЛУЖБА ПО ТАРИФАМ ИРКУТСКОЙ ОБЛАСТИ

П Р И К А З

20 декабря 2018 года Иркутск № 417-спр

О внесении изменений в приказ службы по тарифам Иркутской области от 29 ноября 2017 года № 389-спр

В соответствии с Федеральным законом от 27 июля 2010 года № 190-ФЗ «О теплоснабжении», постановлением Правительства Российской Федерации от 22 октября 2012 года № 1075 «О ценообразовании в сфере теплоснабжения», руководствуясь Положением о службе по тарифам Иркутской области, утвержденным постановлением Правительства Иркутской области от 7 июня 2012 года № 303-пп, учитывая итоги рассмотрения данного вопроса на заседании Правления службы по тарифам Иркутской области 13 декабря 2018 года,

П Р И К А З Ы В А Ю:

1. Внести в приказ службы по тарифам Иркутской области от 29 ноября 2017 года № 389-спр «Об установлении долгосрочных тарифов на тепловую энергию, поставляемую потребителям ООО «Южнобайкальское» на территории Иркутского района» следующие изменения:

1) в тарифной таблице приложения 1:

строки:

«

с 01.07.2019 по 31.12.2019	3 855,75
с 01.01.2020 по 30.06.2020	3 855,75

»

изложить в следующей редакции:

«

с 01.07.2019 по 31.12.2019	4 924,70
с 01.01.2020 по 30.06.2020	4 924,70

»;

строки:

«

с 01.01.2019 по 30.06.2019	2 189,55
с 01.07.2019 по 31.12.2019	2 277,13
с 01.01.2020 по 30.06.2020	2 277,13

»

изложить в следующей редакции:

«

с 01.01.2019 по 30.06.2019	2 226,77
с 01.07.2019 по 31.12.2019	2 291,34
с 01.01.2020 по 30.06.2020	2 291,34

»;

2) в пункте 13 тарифной таблицы приложения 2 цифры «1,7» заменить цифрами «14,1».

2. Настоящий приказ подлежит официальному опубликованию.

Руководитель службы А.Р. Халиулин

СЛУЖБА ПО ТАРИФАМ ИРКУТСКОЙ ОБЛАСТИ

П Р И К А З

20 декабря 2018 года Иркутск № 418-спр

Об установлении долгосрочных тарифов на тепловую энергию, поставляемую потребителям индивидуальным предпринимателем В.К. Майоровым (ИНН 383201135115) на территории с. Кундуй Куйтунского района

В соответствии с Федеральным законом от 27 июля 2010 года № 190-ФЗ «О теплоснабжении», постановлением Правительства Российской Федерации от 22 октября 2012 года № 1075 «О ценообразовании в сфере теплоснабжения», руководствуясь Положением о службе по тарифам Иркутской области, утвержденным постановлением Правительства Иркутской области от 7 июня 2012 года № 303-пп, учитывая итоги рассмотрения данного вопроса на заседании Правления службы по тарифам Иркутской области 14 декабря 2018 года,

П Р И К А З Ы В А Ю:

1. Установить долгосрочные тарифы на тепловую энергию, поставляемую потребителям индивидуальным предпринимателем В.К. Майоровым на территории с. Кундуй Куйтунского района, с календарной разбивкой согласно приложению 1.

2. Установить долгосрочные параметры регулирования деятельности индивидуального предпринимателя В.К. Майорова на территории с. Кундуй Куйтунского района, устанавливаемые на 2019 - 2021 годы для формирования тарифов с использованием метода индексации установленных тарифов, согласно приложению 2.

3. Тарифы, установленные в пункте 1 настоящего приказа, действуют с 1 января 2019 года по 31 декабря 2021 года.

4. Компенсацию выпадающих доходов индивидуального предпринимателя В.К. Майорова от реализации населению тепловой энергии для целей отопления по тарифам, не обеспечивающим возмещение экономически обоснованных расходов, осуществлять за счет средств областного бюджета, предусмотренных в законе Иркутской области об областном бюджете на соответствующий финансовый год.

5. Признать утратившим силу с 1 января 2019 года приказ службы по тарифам Иркутской области от 26 января 2018 года № 8-спр «Об установлении тарифов на тепловую энергию, поставляемую потребителям индивидуальным предпринимателем В.К. Майоровым (ИНН 383201135115) на территории с. Кундуй Куйтунского района».

6. Настоящий приказ подлежит официальному опубликованию.

Руководитель службы А.Р. Халиулин

Приложение 1
к приказу службы по тарифам Иркутской области
от 20 декабря 2018 года № 418-спр

**ДОЛГОСРОЧНЫЕ ТАРИФЫ
НА ТЕПЛОВУЮ ЭНЕРГИЮ, ПОСТАВЛЯЕМУЮ ПОТРЕБИТЕЛЯМ ИНДИВИДУАЛЬНЫМ ПРЕДПРИНИМАТЕЛЕМ В.К. МАЙОРОВЫМ НА ТЕРРИТОРИИ С. КУНДУЙ КУЙТУНСКОГО РАЙОНА**

Наименование регулируемой организации	Вид тарифа (НДС не облагается)	Период действия	Вода
индивидуальный предприниматель В.К. Майоров	Для потребителей, в случае отсутствия дифференциации тарифов по схеме подключения		
	одноставочный тариф, руб/Гкал	с 01.01.2019 по 30.06.2019	2 123,06
		с 01.07.2019 по 31.12.2019	2 185,48
		с 01.01.2020 по 30.06.2020	2 185,48
		с 01.07.2020 по 31.12.2020	2 253,76
		с 01.01.2021 по 30.06.2021	2 253,76
		с 01.07.2021 по 31.12.2021	2 332,29
	Население		
	одноставочный тариф, руб/Гкал	с 01.01.2019 по 30.06.2019	1 428,20
		с 01.07.2019 по 31.12.2019	1 469,61
		с 01.01.2020 по 30.06.2020	1 469,61
		с 01.07.2020 по 31.12.2020	1 528,39
		с 01.01.2021 по 30.06.2021	1 528,39
		с 01.07.2021 по 31.12.2021	1 589,51

Начальник управления регулирования тарифов (цен) в сфере теплоснабжения службы по тарифам Иркутской области З.С. Крынина

Приложение 2
к приказу службы по тарифам Иркутской области
от 20 декабря 2018 года № 418-спр

**ДОЛГОСРОЧНЫЕ ПАРАМЕТРЫ
РЕГУЛИРОВАНИЯ ДЕЯТЕЛЬНОСТИ ИНДИВИДУАЛЬНОГО ПРЕДПРИНИМАТЕЛЯ В.К. МАЙОРОВА НА ТЕРРИТОРИИ С. КУНДУЙ КУЙТУНСКОГО РАЙОНА, УСТАНАВЛИВАЕМЫЕ НА 2019-2021 ГОДЫ ДЛЯ ФОРМИРОВАНИЯ ТАРИФОВ С ИСПОЛЬЗОВАНИЕМ МЕТОДА ИНДЕКСАЦИИ УСТАНОВЛЕННЫХ ТАРИФОВ**

Наименование регулируемой организации	Год	Базовый уровень операционных расходов	Индекс эффективности операционных расходов	Нормативный уровень прибыли	Показатели энергосбережения и энергетической эффективности	Динамика изменения расходов на топливо
		тыс. руб.	%	%		
Индивидуальный предприниматель В.К. Майоров	2019	1 395,1	1,0	0,0	-	-
	2020	-	1,0	0,0	-	-
	2021	-	1,0	0,0	-	-

Начальник управления регулирования тарифов (цен) в сфере теплоснабжения службы по тарифам Иркутской области З.С. Крынина

СЛУЖБА ПО ТАРИФАМ ИРКУТСКОЙ ОБЛАСТИ

П Р И К А З

**20 декабря 2018 года № 419-спр
Иркутск**

О внесении изменений в приказ службы по тарифам Иркутской области от 25 ноября 2016 года № 319-спр

В соответствии с Федеральным законом от 27 июля 2010 года № 190-ФЗ «О теплоснабжении», постановлением Правительства Российской Федерации от 22 октября 2012 года № 1075 «О ценообразовании в сфере теплоснабжения», руководствуясь Положением о службе по тарифам Иркутской области, утвержденным постановлением Правительства Иркутской области от 7 июня 2012 года № 303-пп, учитывая итоги рассмотрения данного вопроса на заседании Правления службы по тарифам Иркутской области 14 декабря 2018 года,

П Р И К А З Ы В А Ю:

1. Внести в приказ службы по тарифам Иркутской области от 25 ноября 2016 года № 319-спр «Об установлении долгосрочных тарифов на тепловую энергию, поставляемую потребителям индивидуальным предпринимателем В.К. Майоровым» следующие изменения:

1) индивидуализированный заголовок дополнить словами «на территории с. Чеботариха Куйтунского района»;

2) в пункте 1 после слов «индивидуальным предпринимателем В.К. Майоровым» дополнить словами «на территории с. Чеботариха Куйтунского района»;

3) в пункте 2 после слов «индивидуального предпринимателя В.К. Майорова» дополнить словами «на территории с. Чеботариха Куйтунского района»;

4) в приложении 1:

индивидуализированный заголовок дополнить словами «НА ТЕРРИТОРИИ С. ЧЕБОТАРИХА КУЙТУНСКОГО РАЙОНА»;

в тарифной таблице:

строки:

«

с 01.07.2019 по 31.12.2019	1 809,04
с 01.01.2020 по 30.06.2020	1 809,04

»

изложить в следующей редакции:

«

с 01.07.2019 по 31.12.2019	2 531,52
с 01.01.2020 по 30.06.2020	2 531,52

»;

5) в индивидуализированном заголовке приложения 2 после слов «ИНДИВИДУАЛЬНОГО ПРЕДПРИНИМАТЕЛЯ В.К. МАЙОРОВА» дополнить словами «НА ТЕРРИТОРИИ С. ЧЕБОТАРИХА КУЙТУНСКОГО РАЙОНА».

2. Настоящий приказ подлежит официальному опубликованию.

Руководитель службы А.Р. Халиулин

СЛУЖБА ПО ТАРИФАМ ИРКУТСКОЙ ОБЛАСТИ

П Р И К А З

20 декабря 2018 года Иркутск № 420-спр

О внесении изменений в отдельные приказы службы по тарифам Иркутской области

В соответствии с Федеральным законом от 27 июля 2010 года № 190-ФЗ «О теплоснабжении», постановлением Правительства Российской Федерации от 22 октября 2012 года № 1075 «О ценообразовании в сфере теплоснабжения», руководствуясь Положением о службе по тарифам Иркутской области, утвержденным постановлением Правительства Иркутской области от 7 июня 2012 года № 303-пп, учитывая итоги рассмотрения данного вопроса на заседании Правления службы по тарифам Иркутской области 14 декабря 2018 года,

П Р И К А З Ы В А Ю:

1. Внести в приказ службы по тарифам Иркутской области 20 декабря 2016 года № 421-спр «Об установлении долгосрочных тарифов на тепловую энергию в отношении единой теплоснабжающей организации на территории Лесогорского муниципального образования (ООО «Лесогорская котельная»)» следующие изменения:

1) дополнить пунктом 3^1 следующего содержания:

«3^1. Компенсацию выпадающих доходов единой теплоснабжающей организации (ООО «Лесогорская котельная») от реализации населению тепловой энергии для целей отопления по тарифам, не обеспечивающим возмещение экономически обоснованных расходов, осуществлять за счет средств областного бюджета, предусмотренных в законе Иркутской области об областном бюджете на соответствующий финансовый год.»;

2) в тарифной таблице приложения 1:

строку:

«

с 01.07.2019 по 31.12.2019	1 790,63

»

изложить в следующей редакции:

«

с 01.07.2019 по 31.12.2019	1 882,95

»;

строки:

«

с 01.01.2019 по 30.06.2019	1 752,79
с 01.07.2019 по 31.12.2019	1 790,63

»

изложить в следующей редакции:

«

с 01.01.2019 по 30.06.2019	1 761,54
с 01.07.2019 по 31.12.2019	1 812,62

».

2. Внести в тарифную таблицу приложения 1 к приказу службы по тарифам Иркутской области от 20 декабря 2016 года № 422-спр «Об установлении долгосрочных тарифов на теплоноситель, поставляемый единой теплоснабжающей организацией на территории Лесогорского муниципального образования (ООО «Лесогорская котельная»)» следующие изменения:

строку:

«

с 01.07.2019 по 31.12.2019	58,44

»

изложить в следующей редакции:

«

с 01.07.2019 по 31.12.2019	56,45

»;

строку:

«

с 01.07.2019 по 31.12.2019	32,49

»

изложить в следующей редакции:

«

с 01.07.2019 по 31.12.2019	32,32

».

3. Внести в тарифную таблицу приложения к приказу службы по тарифам Иркутской области от 20 декабря 2016 года № 423-спр «Об установлении долгосрочных тарифов на горячую воду в отношении единой теплоснабжающей организации на территории Лесогорского муниципального образования (ООО «Лесогорская котельная»), обеспечивающей горячее водоснабжение с использованием открытой системы теплоснабжения (горячего водоснабжения)» следующие изменения:

строку:

«

с 01.07.2019 по 31.12.2019	58,44	1 790,63

»

изложить в следующей редакции:

«

с 01.07.2019 по 31.12.2019	56,45	1 882,95

»;

строки:

«

с 01.01.2019 по 30.06.2019	50,90	1 752,79
с 01.07.2019 по 31.12.2019	52,42	1 790,63

»

изложить в следующей редакции:

«

с 01.01.2019 по 30.06.2019	52,94	1 761,54
с 01.07.2019 по 31.12.2019	54,47	1 812,62

»;

строку:

«

с 01.07.2019 по 31.12.2019	32,49	1 790,63

»

изложить в следующей редакции:

«

с 01.07.2019 по 31.12.2019	32,32	1 882,95

»;

строки:

«

с 01.01.2019 по 30.06.2019	30,09	1 752,79
с 01.07.2019 по 31.12.2019	30,99	1 790,63

»

изложить в следующей редакции:

«

с 01.01.2019 по 30.06.2019	30,93	1 761,54
с 01.07.2019 по 31.12.2019	31,82	1 812,62

».

4. Настоящий приказ подлежит официальному опубликованию.

Руководитель службы А.Р. Халиулин

СЛУЖБА ПО ТАРИФАМ ИРКУТСКОЙ ОБЛАСТИ

П Р И К А З

20 декабря 2018 года **№ 421-спр**

Иркутск

Об установлении долгосрочных тарифов на тепловую энергию, поставляемую потребителям ООО «Водолей Профи» (ИНН 3849058479) на территории Усть-Удинского муниципального образования

В соответствии с Федеральным законом от 27 июля 2010 года № 190-ФЗ «О теплоснабжении», постановлением Правительства Российской Федерации от 22 октября 2012 года № 1075 «О ценообразовании в сфере теплоснабжения», руководствуясь Положением о службе по тарифам Иркутской области, утвержденным постановлением Правительства Иркутской области от 7 июня 2012 года № 303-пп, учитывая итоги рассмотрения данного вопроса на заседании Правления службы по тарифам Иркутской области 12 декабря 2018 года,

П Р И К А З Ы В А Ю:

1. Установить долгосрочные тарифы на тепловую энергию, поставляемую потребителям ООО «Водолей Профи» на территории Усть-Удинского муниципального образования, согласно приложению 1.

2. Установить долгосрочные параметры регулирования деятельности ООО «Водолей Профи» на территории Усть-Удинского муниципального образования, устанавливаемые на 2019 - 2021 годы для формирования тарифов с использованием метода индексации установленных тарифов, согласно приложению 2.

3. Тарифы, установленные в пункте 1 настоящего приказа, действуют с 1 января 2019 года по 31 декабря 2021 года.

4. Компенсацию выпадающих доходов ООО «Водолей Профи» от реализации населению тепловой энергии для целей отопления по тарифам, не обеспечивающим возмещение экономически обоснованных расходов, осуществлять за счет средств областного бюджета, предусмотренных в законе Иркутской области об областном бюджете на соответствующий финансовый год.

5. Признать утратившими силу с 1 января 2019 года:

1) приказ службы по тарифам Иркутской области от 3 октября 2018 года № 221-спр «Об установлении тарифов на тепловую энергию, поставляемую потребителям ООО «Водолей Профи» (ИНН 3849058479) на территории Усть-Удинского муниципального образования»;

2) приказ службы по тарифам Иркутской области от 25 октября 2018 года № 248-спр «О внесении изменений в приказ службы по тарифам Иркутской области от 3 октября 2018 года № 221-спр».

6. Настоящий приказ подлежит официальному опубликованию.

Руководитель службы
А.Р. Халиулин

Приложение 1
к приказу службы по тарифам Иркутской области
от 20 декабря 2018 года № 421-спр

**ДОЛГОСРОЧНЫЕ ТАРИФЫ
НА ТЕПЛОВУЮ ЭНЕРГИЮ, ПОСТАВЛЯЕМУЮ ПОТРЕБИТЕЛЯМ ООО «ВОДОЛЕЙ ПРОФИ» НА ТЕРРИТОРИИ УСТЬ-УДИНСКОГО МУНИЦИПАЛЬНОГО ОБРАЗОВАНИЯ**

Наименование регулируемой организации	Вид тарифа (НДС не облагается)	Период действия	Вода
ООО «Водолей Профи»	Для потребителей, в случае отсутствия дифференциации тарифов по схеме подключения		
	одноставочный тариф, руб/Гкал	с 01.01.2019 по 30.06.2019	3 789,10
		с 01.07.2019 по 31.12.2019	3 925,66
		с 01.01.2020 по 30.06.2020	3 925,66
		с 01.07.2020 по 31.12.2020	4 059,34
		с 01.01.2021 по 30.06.2021	4 059,34
		с 01.07.2021 по 31.12.2021	4 203,35
	1. Население (котельные, расположенные в рабочем поселке Усть-Уда по адресам: ул. Кирова, д. 12, ул. Набережная, д. 2, ул. Спортивная, д. 1в)		
	одноставочный тариф, руб/Гкал	с 01.01.2019 по 30.06.2019	1 560,95
		с 01.07.2019 по 31.12.2019	1 606,21
		с 01.01.2020 по 30.06.2020	1 606,21
		с 01.07.2020 по 31.12.2020	1 670,45
		с 01.01.2021 по 30.06.2021	1 670,45
		с 01.07.2021 по 31.12.2021	1 737,26
	2. Население (за исключением котельных, расположенных в рабочем поселке Усть-Уда по адресам: ул. Кирова, д. 12, ул. Набережная, д. 2, ул. Спортивная, д. 1в)		
	одноставочный тариф, руб/Гкал	с 01.01.2019 по 30.06.2019	851,14
		с 01.07.2019 по 31.12.2019	875,82
		с 01.01.2020 по 30.06.2020	875,82
		с 01.07.2020 по 31.12.2020	910,85
		с 01.01.2021 по 30.06.2021	910,85
		с 01.07.2021 по 31.12.2021	947,28

Начальник управления регулирования
тарифов (цен) в сфере теплоснабжения службы по тарифам Иркутской области
З.С. Крынина

Приложение 2
к приказу службы по тарифам Иркутской области
от 20 декабря 2018 года № 421-спр

**ДОЛГОСРОЧНЫЕ ПАРАМЕТРЫ
РЕГУЛИРОВАНИЯ ДЕЯТЕЛЬНОСТИ ООО «ВОДОЛЕЙ ПРОФИ» НА ТЕРРИТОРИИ УСТЬ-УДИНСКОГО МУНИЦИПАЛЬНОГО ОБРАЗОВАНИЯ, УСТАНАВЛИВАЕМЫЕ НА 2019 - 2021 ГОДЫ ДЛЯ ФОРМИРОВАНИЯ ТАРИФОВ С ИСПОЛЬЗОВАНИЕМ МЕТОДА ИНДЕКСАЦИИ УСТАНОВЛЕННЫХ ТАРИФОВ**

Наименование регулируемой организации	Год	Базовый уровень операционных расходов	Индекс эффективности операционных расходов	Нормативный уровень прибыли	Показатели энергосбережения и энергетической эффективности	Динамика изменения расходов на топливо
		тыс. руб.	%	%		
ООО «Водолей Профи»	2019	14 161,5	1,0	0,0	-	-
	2020	-	1,0	0,0	-	-
	2021	-	1,0	0,0	-	-

Начальник управления регулирования
тарифов (цен) в сфере теплоснабжения службы по тарифам Иркутской области
З.С. Крынина

СЛУЖБА ПО ТАРИФАМ ИРКУТСКОЙ ОБЛАСТИ

П Р И К А З

20 декабря 2018 года **№ 422-спр**

Иркутск

Об установлении долгосрочных тарифов на тепловую энергию, поставляемую потребителям индивидуальным предпринимателем Н.И. Столяровым (ИНН 381600002280) на территории города Тулуна

В соответствии с Федеральным законом от 27 июля 2010 года № 190-ФЗ «О теплоснабжении», постановлением Правительства Российской Федерации от 22 октября 2012 года № 1075 «О ценообразовании в сфере теплоснабжения», руководствуясь Положением о службе по тарифам Иркутской области, утвержденным постановлением Правительства Иркутской области от 7 июня 2012 года № 303-пп, учитывая итоги рассмотрения данного вопроса на заседании Правления службы по тарифам Иркутской области 11 декабря 2018 года,

П Р И К А З Ы В А Ю:

1. Установить долгосрочные тарифы на тепловую энергию, поставляемую потребителям индивидуальным предпринимателем Н.И. Столяровым на территории города Тулуна, с календарной разбивкой согласно приложению 1.

2. Установить долгосрочные параметры регулирования деятельности индивидуального предпринимателя Н.И. Столярова на территории города Тулуна, устанавливаемые на 2019 - 2023 годы для формирования тарифов с использованием метода индексации установленных тарифов, согласно приложению 2.

3. Тарифы, установленные в пункте 1 настоящего приказа, действуют с 1 января 2019 года по 31 декабря 2023 года.

4. Компенсацию выпадающих доходов индивидуального предпринимателя Н.И. Столярова от реализации населению на территории города Тулуна тепловой энергии для целей отопления по тарифам, не обеспечивающим возмещение экономически обоснованных расходов, осуществлять за счет средств областного бюджета, предусмотренных в законе Иркутской области об областном бюджете на соответствующий финансовый год.

5. Признать утратившими силу с 1 января 2019 года:

1) приказ службы по тарифам Иркутской области от 1 октября 2015 года № 287-спр «Об установлении долгосрочных тарифов на тепловую энергию, поставляемую потребителям индивидуальным предпринимателем Н.И. Столяровым на территории города Тулуна Тулунского района Иркутской области»;

2) пункт 46 приказа службы по тарифам Иркутской области от 29 декабря 2015 года № 626-спр «О внесении изменений в отдельные приказы службы по тарифам Иркутской области»;

3) приказ службы по тарифам Иркутской области от 29 августа 2016 года № 181-спр «О внесении изменений в приказ службы по тарифам Иркутской области от 1 октября 2015 года № 287-спр;

4) пункт 21 приказа службы по тарифам Иркутской области от 20 декабря 2016 года № 494-спр «О внесении изменений в отдельные приказы службы по тарифам Иркутской области»;

5) приказ службы по тарифам Иркутской области от 30 июня 2017 года № 93-спр «О внесении изменения в приказ службы по тарифам Иркутской области от 1 октября 2015 года № 287-спр»;

6) пункт 8 приказа службы по тарифам Иркутской области от 19 декабря 2017 года № 473-спр «О внесении изменений в отдельные приказы службы по тарифам Иркутской области».

6. Настоящий приказ подлежит официальному опубликованию.

Руководитель службы А.Р. Халиулин

Приложение 1
к приказу службы по тарифам Иркутской области
от 20 декабря 2018 года № 422-спр

**ДОЛГОСРОЧНЫЕ ТАРИФЫ
НА ТЕПЛОВУЮ ЭНЕРГИЮ, ПОСТАВЛЯЕМУЮ ПОТРЕБИТЕЛЯМ
ИНДИВИДУАЛЬНЫМ ПРЕДПРИНИМАТЕЛЕМ Н.И. СТОЛЯРОВЫМ НА ТЕРРИТОРИИ ГОРОДА ТУЛУНА**

Наименование регулируемой организации	Вид тарифа (НДС не облагается)	Период действия	Вода
Индивидуальный предприниматель Н.И. Столяров	Для потребителей, в случае отсутствия дифференциации тарифов по схеме подключения		
	одноставочный тариф, руб./Гкал	с 01.01.2019 по 30.06.2019	3 064,95
		с 01.07.2019 по 31.12.2019	3 113,33
		с 01.01.2020 по 30.06.2020	3 113,33
		с 01.07.2020 по 31.12.2020	3 199,37
		с 01.01.2021 по 30.06.2021	3 199,37
		с 01.07.2021 по 31.12.2021	3 304,68
		с 01.01.2022 по 30.06.2022	3 304,68
		с 01.07.2022 по 31.12.2022	3 415,52
		с 01.01.2023 по 30.06.2023	3 415,52
		с 01.07.2023 по 31.12.2023	3 531,16
	Население		
	одноставочный тариф, руб./Гкал	с 01.01.2019 по 30.06.2019	1 778,25
		с 01.07.2019 по 31.12.2019	1 829,81
		с 01.01.2020 по 30.06.2020	1 829,81
		с 01.07.2020 по 31.12.2020	1 903,00
		с 01.01.2021 по 30.06.2021	1 903,00
		с 01.07.2021 по 31.12.2021	1 979,12
		с 01.01.2022 по 30.06.2022	1 979,12
		с 01.07.2022 по 31.12.2022	2 058,27
		с 01.01.2023 по 30.06.2023	2 058,27
		с 01.07.2023 по 31.12.2023	2 140,60

Начальник управления регулирования тарифов (цен) в сфере теплоснабжения службы по тарифам Иркутской области
З.С. Крынина

Приложение 2
к приказу службы по тарифам Иркутской области
от 20 декабря 2018 года № 422-спр

**ДОЛГОСРОЧНЫЕ ПАРАМЕТРЫ
РЕГУЛИРОВАНИЯ ДЕЯТЕЛЬНОСТИ ИНДИВИДУАЛЬНОГО ПРЕДПРИНИМАТЕЛЯ Н.И. СТОЛЯРОВА НА ТЕРРИТОРИИ ГОРОДА ТУЛУНА, УСТАНАВЛИВАЕМЫЕ НА 2019-2023 ГОДЫ ДЛЯ ФОРМИРОВАНИЯ ТАРИФОВ С ИСПОЛЬЗОВАНИЕМ МЕТОДА ИНДЕКСАЦИИ УСТАНОВЛЕННЫХ ТАРИФОВ**

Наименование регулируемой организации	Год	Базовый уровень операционных расходов	Индекс эффективности операционных расходов	Нормативный уровень прибыли	Показатели энергосбережения и энергетической эффективности	Динамика изменения расходов на топливо
		тыс. руб.	%	%		
Индивидуальный предприниматель Н.И. Столяров	2019	4 634,00	1,0	0,0	-	-
	2020	-	1,0	0,0	-	-
	2021	-	1,0	0,0	-	-
	2022	-	1,0	0,0	-	-
	2023	-	1,0	0,0	-	-

Начальник управления регулирования
тарифов (цен) в сфере теплоснабжения службы по тарифам Иркутской области
З.С. Крынина

СЛУЖБА ПО ТАРИФАМ ИРКУТСКОЙ ОБЛАСТИ

П Р И К А З

20 декабря 2018 года **№ 430-спр**

Иркутск

О внесении изменения в приказ службы по тарифам Иркутской области от 26 февраля 2018 года № 24-спр

В соответствии с постановлением Правительства Российской Федерации от 29 декабря 2000 года № 1021 «О государственном регулировании цен на газ, тарифов на услуги по его транспортировке и платы за технологическое присоединение газоиспользующего оборудования к газораспределительным сетям на территории Российской Федерации», распоряжением Правительства Российской Федерации от 15 ноября 2018 года № 2490-р, руководствуясь Положением о службе по тарифам Иркутской области, утвержденным постановлением Правительства Иркутской области от 7 июня 2012 года № 303-пп, учитывая итоги рассмотрения данного вопроса на заседании Правления службы по тарифам Иркутской области 20 декабря 2018 года,

П Р И К А З Ы В А Ю:

1. Внести в пункт 1 приказа службы по тарифам Иркутской области от 26 февраля 2018 года № 24-спр «Об утверждении розничной цены на сжиженный газ, реализуемый ФГБУ «ЦЖКУ» Минобороны России (ИНН 7729314745) населению, а также жилищно-эксплуатационным организациям, организациям, управляющим многоквартирными домами, жилищно-строительным кооперативам и товариществам собственников жилья для бытовых нужд населения (кроме газа для арендаторов нежилых помещений в жилых домах и газа для заправки автотранспортных средств) на территории ФГУ «Войсковая часть 39995» изменение, заменив цифры «22,25» цифрами «22,63».

2. Настоящий приказ вступает в силу с 1 января 2019 года.

3. Настоящий приказ подлежит официальному опубликованию.

Руководитель службы
А.Р. Халиулин

СЛУЖБА ПО ТАРИФАМ ИРКУТСКОЙ ОБЛАСТИ

П Р И К А З

20 декабря 2018 года Иркутск № 423-спр

Об установлении долгосрочных тарифов на тепловую энергию, поставляемую потребителям ООО «РесурсоГенерирующая компания» (ИНН 3805731979) на территории Радищевского муниципального образования Нижнеилимского района

В соответствии с Федеральным законом от 27 июля 2010 года № 190-ФЗ «О теплоснабжении», постановлением Правительства Российской Федерации от 22 октября 2012 года № 1075 «О ценообразовании в сфере теплоснабжения», руководствуясь Положением о службе по тарифам Иркутской области, утвержденным постановлением Правительства Иркутской области от 7 июня 2012 года № 303-пп, учитывая итоги рассмотрения данного вопроса на заседании Правления службы по тарифам Иркутской области 12 декабря 2018 года,

П Р И К А З Ы В А Ю:

1. Установить долгосрочные тарифы на тепловую энергию, поставляемую потребителям ООО «РесурсоГенерирующая компания» на территории Радищевского муниципального образования Нижнеилимского района, согласно приложению 1.

2. Установить долгосрочные параметры регулирования деятельности ООО «РесурсоГенерирующая компания» на территории Радищевского муниципального образования Нижнеилимского района, устанавливаемые на 2019 - 2021 годы для формирования тарифов с использованием метода индексации установленных тарифов, согласно приложению 2.

3. Тарифы, установленные в пункте 1 настоящего приказа, действуют с 1 января 2019 года по 31 декабря 2021 года.

4. Компенсацию выпадающих доходов ООО «РесурсоГенерирующая компания» от реализации населению тепловой энергии для целей отопления по тарифам, не обеспечивающим возмещение экономически обоснованных расходов, осуществлять за счет средств областного бюджета, предусмотренных в законе Иркутской области об областном бюджете на соответствующий финансовый год.

5. Признать утратившим силу с 1 января 2019 года приказ службы по тарифам Иркутской области от 30 июля 2018 года № 149-спр «Об установлении тарифов на тепловую энергию, поставляемую потребителям ООО «РесурсоГенерирующая компания» (ИНН 3805731979) на территории Радищевского муниципального образования Нижнеилимского района».

6. Настоящий приказ подлежит официальному опубликованию.

Руководитель службы А.Р. Халиулин

Приложение 1
к приказу службы по тарифам Иркутской области
от 20 декабря 2018 года № 423-спр

ДОЛГОСРОЧНЫЕ ТАРИФЫ НА ТЕПЛОВУЮ ЭНЕРГИЮ, ПОСТАВЛЯЕМУЮ ПОТРЕБИТЕЛЯМ ООО «РЕСУРСОГЕНЕРИРУЮЩАЯ КОМПАНИЯ» НА ТЕРРИТОРИИ РАДИЩЕВСКОГО МУНИЦИПАЛЬНОГО ОБРАЗОВАНИЯ НИЖНЕИЛИМСКОГО РАЙОНА

Наименование регулируемой организации	Вид тарифа (НДС не облагается)	Период действия	Вода
ООО «РесурсоГенерирующая компания»	Для потребителей, в случае отсутствия дифференциации тарифов по схеме подключения		
	одноставочный тариф, руб./Гкал	с 01.01.2019 по 30.06.2019	2 676,43
		с 01.07.2019 по 31.12.2019	2 597,62
		с 01.01.2020 по 30.06.2020	2 597,62
		с 01.07.2020 по 31.12.2020	2 760,81
		с 01.01.2021 по 30.06.2021	2 760,81
		с 01.07.2021 по 31.12.2021	2 863,21
	Население		
	одноставочный тариф, руб./Гкал	с 01.01.2019 по 30.06.2019	1 871,83
		с 01.07.2019 по 31.12.2019	1 926,11
		с 01.01.2020 по 30.06.2020	1 926,11
		с 01.07.2020 по 31.12.2020	2 003,15
		с 01.01.2021 по 30.06.2021	2 003,15
		с 01.07.2021 по 31.12.2021	2 083,27

Начальник управления регулирования тарифов (цен)
в сфере теплоснабжения службы по тарифам Иркутской области
З.С. Крынина

Приложение 2
к приказу службы по тарифам Иркутской области
от 20 декабря 2018 года № 423-спр

ДОЛГОСРОЧНЫЕ ПАРАМЕТРЫ РЕГУЛИРОВАНИЯ ДЕЯТЕЛЬНОСТИ ООО «РЕСУРСОГЕНЕРИРУЮЩАЯ КОМПАНИЯ» НА ТЕРРИТОРИИ РАДИЩЕВСКОГО МУНИЦИПАЛЬНОГО ОБРАЗОВАНИЯ НИЖНЕИЛИМСКОГО РАЙОНА, УСТАНАВЛИВАЕМЫЕ НА 2019 - 2021 ГОДЫ ДЛЯ ФОРМИРОВАНИЯ ТАРИФОВ С ИСПОЛЬЗОВАНИЕМ МЕТОДА ИНДЕКСАЦИИ УСТАНОВЛЕННЫХ ТАРИФОВ

Наименование регулируемой организации	Год	Базовый уровень операционных расходов	Индекс эффективности операционных расходов	Нормативный уровень прибыли	Показатели энергосбережения и энергетической эффективности	Динамика изменения расходов на топливо
		тыс. руб.	%	%		
ООО «РесурсоГенерирующая компания»	2019	10 686,5	1,0	0,0	-	-
	2020	-	1,0	0,0	-	-
	2021	-	1,0	0,0	-	-

Начальник управления регулирования тарифов (цен)
в сфере теплоснабжения службы по тарифам Иркутской области
З.С. Крынина

СЛУЖБА ПО ТАРИФАМ ИРКУТСКОЙ ОБЛАСТИ

П Р И К А З

20 декабря 2018 года Иркутск № 424-спр

Об установлении долгосрочных тарифов на тепловую энергию, поставляемую потребителям ООО «ДАГАЗ» (ИНН 3811456054) на территории муниципального образования «Усть-Ордынское»

В соответствии с Федеральным законом от 27 июля 2010 года № 190-ФЗ «О теплоснабжении», постановлением Правительства Российской Федерации от 22 октября 2012 года № 1075 «О ценообразовании в сфере теплоснабжения», руководствуясь Положением о службе по тарифам Иркутской области, утвержденным постановлением Правительства Иркутской области от 7 июня 2012 года № 303-пп, учитывая итоги рассмотрения данного вопроса на заседании Правления службы по тарифам Иркутской области 13 декабря 2018 года,

П Р И К А З Ы В А Ю:

1. Установить долгосрочные тарифы на тепловую энергию, поставляемую потребителям ООО «ДАГАЗ» на территории муниципального образования «Усть-Ордынское», с календарной разбивкой согласно приложению 1.

2. Установить долгосрочные параметры регулирования деятельности ООО «ДАГАЗ» на территории муниципального образования «Усть-Ордынское», устанавливаемые на 2018-2021 годы для формирования тарифов с использованием метода индексации установленных тарифов, согласно приложению 2.

3. Тарифы, установленные в пункте 1 настоящего приказа, действуют с 25 декабря 2018 года по 31 декабря 2021 года.

4. Компенсацию выпадающих доходов ООО «ДАГАЗ» от реализации населению тепловой энергии для целей отопления по тарифам, не обеспечивающим возмещение экономически обоснованных расходов, осуществлять за счет средств областного бюджета, предусмотренных в законе Иркутской области об областном бюджете на соответствующий финансовый год.

5. Признать утратившим силу с 25 декабря 2018 года приказ службы по тарифам Иркутской области от 27 ноября 2017 года № 388-спр «Об установлении долгосрочных тарифов на тепловую энергию, поставляемую потребителям ООО «Водолей Профи».

6. Настоящий приказ подлежит официальному опубликованию.

Руководитель службы А.Р. Халиулин

Приложение 1
к приказу службы по тарифам Иркутской области
от 20 декабря 2018 года № 424-спр

ДОЛГОСРОЧНЫЕ ТАРИФЫ НА ТЕПЛОВУЮ ЭНЕРГИЮ, ПОСТАВЛЯЕМУЮ ПОТРЕБИТЕЛЯМ ООО «ДАГАЗ» НА ТЕРРИТОРИИ МУНИЦИПАЛЬНОГО ОБРАЗОВАНИЯ «УСТЬ-ОРДЫНСКОЕ»

Наименование регулируемой организации	Вид тарифа (НДС не облагается)	Период действия	Вода
ООО «ДАГАЗ»	Для потребителей, в случае отсутствия дифференциации тарифов по схеме подключения		
	одноставочный тариф, руб./Гкал	с 25.12.2018 по 31.12.2018	3 430,26
		с 01.01.2019 по 30.06.2019	3 430,26
		с 01.07.2019 по 31.12.2019	3 549,17
		с 01.01.2020 по 30.06.2020	3 549,17
		с 01.07.2020 по 31.12.2020	3 666,62
		с 01.01.2021 по 30.06.2021	3 666,62
		с 01.07.2021 по 31.12.2021	3 815,24
	Население		
	одноставочный тариф, руб./Гкал	с 25.12.2018 по 31.12.2018	1 126,02
		с 01.01.2019 по 30.06.2019	1 145,16
		с 01.07.2019 по 31.12.2019	1 226,00
		с 01.01.2020 по 30.06.2020	1 226,00
		с 01.07.2020 по 31.12.2020	1 275,04
		с 01.01.2021 по 30.06.2021	1 275,04
		с 01.07.2021 по 31.12.2021	1 326,04

Начальник управления регулирования тарифов (цен) в сфере теплоснабжения службы по тарифам Иркутской области
З.С. Крынина

Приложение 2
к приказу службы по тарифам Иркутской области
от 20 декабря 2018 года № 424-спр

ДОЛГОСРОЧНЫЕ ПАРАМЕТРЫ РЕГУЛИРОВАНИЯ ДЕЯТЕЛЬНОСТИ ООО «ДАГАЗ» НА ТЕРРИТОРИИ МУНИЦИПАЛЬНОГО ОБРАЗОВАНИЯ «УСТЬ-ОРДЫНСКОЕ», УСТАНАВЛИВАЕМЫЕ НА 2018 - 2021 ГОДЫ ДЛЯ ФОРМИРОВАНИЯ ТАРИФОВ С ИСПОЛЬЗОВАНИЕМ МЕТОДА ИНДЕКСАЦИИ УСТАНОВЛЕННЫХ ТАРИФОВ

Наименование регулируемой организации	Год	Базовый уровень операционных расходов	Индекс эффективности операционных расходов	Нормативный уровень прибыли	Показатели энергосбережения и энергетической эффективности			Динамика изменения расходов на топливо
		тыс. руб.	%	%	Удельный расход электрической энергии на выработку тепловой энергии (уровень напряжения НН), кВтч/Гкал	Удельный расход топлива на производство тепловой энергии, кг у.т./Гкал	Удельный расход воды на выработку тепловой энергии, куб.м/Гкал	
ООО «ДАГАЗ»	2018	5 590,4	1,0	0,0	94,1	245,7	0,12	-
	2019	-	1,0	0,0	93,1	245,7	0,12	-
	2020	-	1,0	0,0	93,1	243,2	0,12	-
	2021	6 198,0	1,0	0,0	93,1	243,2	0,12	-

Начальник управления регулирования тарифов (цен) в сфере теплоснабжения службы по тарифам Иркутской области
З.С. Крынина

СЛУЖБА ПО ТАРИФАМ ИРКУТСКОЙ ОБЛАСТИ

П Р И К А З

18 декабря 2018 года № 392-спр
Иркутск

Об установлении предельных долгосрочных тарифов на захоронение твердых коммунальных отходов в отношении ООО «Братский Полигон ТБО» (ИНН 3804036877)

В соответствии с Федеральным законом от 24 июня 1998 года № 89-ФЗ «Об отходах производства и потребления», постановлением Правительства Российской Федерации от 30 мая 2016 года № 484 «О ценообразовании в области обращения с твердыми коммунальными отходами», руководствуясь Положением о службе по тарифам Иркутской области, утвержденным постановлением Правительства Иркутской области от 7 июня 2012 года № 303-пп, учитывая итоги рассмотрения данного вопроса на заседании Правления службы по тарифам Иркутской области 14 декабря 2018 года,

П Р И К А З Ы В А Ю:

1. Установить предельные долгосрочные тарифы на захоронение твердых коммунальных отходов в отношении ООО «Братский Полигон ТБО» с календарной разбивкой согласно приложению 1.

2. Установить долгосрочные параметры регулирования деятельности ООО «Братский Полигон ТБО», устанавливаемые на 2019 - 2021 годы для формирования тарифов с использованием метода индексации установленных тарифов, согласно приложению 2.

3. Тарифы, установленные в пункте 1 настоящего приказа, действуют с 1 января 2019 года по 31 декабря 2021 года.

4. Настоящий приказ подлежит официальному опубликованию.

Руководитель службы А.Р. Халиулин

Приложение 1
к приказу службы по тарифам
Иркутской области
от 18 декабря 2018 года № 392-спр

ПРЕДЕЛЬНЫЕ ДОЛГОСРОЧНЫЕ ТАРИФЫ НА ЗАХОРОНЕНИЕ ТВЕРДЫХ КОММУНАЛЬНЫХ ОТХОДОВ В ОТНОШЕНИИ ООО «БРАТСКИЙ ПОЛИГОН ТБО»

Наименование регулируемой организации	Период действия	Тариф, руб./куб.м (без учета НДС)	Тариф, руб./тонну (без учета НДС)
ООО «Братский Полигон ТБО»	Прочие потребители		
	с 01.01.2019 по 30.06.2019	50,92	462,91
	с 01.07.2019 по 31.12.2019	57,30	520,95
	с 01.01.2020 по 30.06.2020	57,30	520,95
	с 01.07.2020 по 31.12.2020	67,25	611,35
	с 01.01.2021 по 30.06.2021	67,25	611,35
	с 01.07.2021 по 31.12.2021	77,44	703,99

Начальник отдела регулирования тарифов в сфере жилищно-коммунального комплекса службы по тарифам Иркутской области
Т.А. Куграшова

Приложение 2
к приказу службы по тарифам
Иркутской области
от 18 декабря 2018 года № 392-спр

ДОЛГОСРОЧНЫЕ ПАРАМЕТРЫ РЕГУЛИРОВАНИЯ ДЕЯТЕЛЬНОСТИ ООО «Братский Полигон ТБО», УСТАНАВЛИВАЕМЫЕ НА 2019-2021 ГОДЫ ДЛЯ ФОРМИРОВАНИЯ ТАРИФОВ С ИСПОЛЬЗОВАНИЕМ МЕТОДА ИНДЕКСАЦИИ УСТАНОВЛЕННЫХ ТАРИФОВ

Наименование регулируемой организации	Год	Базовый уровень операционных расходов	Индекс эффективности операционных расходов	Показатели энергосбережения и энергетической эффективности
				Удельный расход энергетических ресурсов (дизельное топливо)
		тыс. руб.	%	л/т
ООО «Братский Полигон ТБО»	2019	10 010,7	1,0	0,6
	2020	-	1,0	0,6
	2021	-	1,0	0,6

Начальник отдела регулирования тарифов в сфере жилищно-коммунального комплекса службы по тарифам Иркутской области
Т.А. Куграшова

СЛУЖБА ПО ТАРИФАМ ИРКУТСКОЙ ОБЛАСТИ

П Р И К А З

20 декабря 2018 года № 425-спр

Иркутск

О внесении изменений в приказ службы по тарифам Иркутской области от 30 июля 2017 года № 138-спр

В соответствии с Федеральным законом от 27 июля 2010 года № 190-ФЗ «О теплоснабжении», постановлением Правительства Российской Федерации от 22 октября 2012 года № 1075 «О ценообразовании в сфере теплоснабжения», руководствуясь Положением о службе по тарифам Иркутской области, утвержденным постановлением Правительства Иркутской области от 7 июня 2012 года № 303-пп, учитывая итоги рассмотрения данного вопроса на заседании Правления службы по тарифам Иркутской области 12 декабря 2018 года,

П Р И К А З Ы В А Ю:

1. Внести в тарифную таблицу приложения 1 к приказу службы по тарифам Иркутской области от 30 июля 2018 года № 138-спр «Об установлении долгосрочных тарифов на услугу по передаче тепловой энергии в отношении ООО «Теплоисток» (ИНН 3805729899) на территории Радищевского муниципального образования Нижнеилимского района» изменения, изложив строки:

«

с 01.07.2019 по 31.12.2019	698,40
с 01.01.2020 по 30.06.2020	698,40

»

в следующей редакции:

«

с 01.07.2019 по 31.12.2019	627,56
с 01.01.2020 по 30.06.2020	627,56

».

2. Настоящий приказ подлежит официальному опубликованию.

Руководитель службы А.Р. Халиулин

СЛУЖБА ПО ТАРИФАМ ИРКУТСКОЙ ОБЛАСТИ

П Р И К А З

20 декабря 2018 года № 426-спр

Иркутск

О внесении изменений в приказ службы по тарифам Иркутской области от 19 декабря 2017 года № 460-спр

В соответствии с Федеральным законом от 27 июля 2010 года № 190-ФЗ «О теплоснабжении», постановлением Правительства Российской Федерации от 22 октября 2012 года № 1075 «О ценообразовании в сфере теплоснабжения», руководствуясь Положением о службе по тарифам Иркутской области, утвержденным постановлением Правительства Иркутской области от 7 июня 2012 года № 303-пп, учитывая итоги рассмотрения данного вопроса на заседании Правления службы по тарифам Иркутской области 12 декабря 2018 года,

П Р И К А З Ы В А Ю:

1. Внести в тарифную таблицу приложения 1 к приказу службы по тарифам Иркутской области от 19 декабря 2017 года № 460-спр «Об установлении долгосрочных тарифов на услугу по передаче тепловой энергии в отношении ООО «Управление жилищно-коммунальными системами» (ИНН 3810064110)» изменения, изложив строки:

«

с 01.07.2019 по 31.12.2019	406,50
с 01.01.2020 по 30.06.2020	406,50

»

в следующей редакции:

«

с 01.07.2019 по 31.12.2019	411,73
с 01.01.2020 по 30.06.2020	411,73

».

2. Настоящий приказ подлежит официальному опубликованию.

Руководитель службы А.Р. Халиулин

СЛУЖБА ПО ТАРИФАМ ИРКУТСКОЙ ОБЛАСТИ

П Р И К А З

20 декабря 2018 года № 427-спр

Иркутск

Об установлении тарифов на тепловую энергию, поставляемую потребителям МУП «Ресурсы» (ИНН 3814037580) на территории Заларинского района

В соответствии с Федеральным законом от 27 июля 2010 года № 190-ФЗ «О теплоснабжении», постановлением Правительства Российской Федерации от 22 октября 2012 года № 1075 «О ценообразовании в сфере теплоснабжения», руководствуясь Положением о службе по тарифам Иркутской области, утвержденным постановлением Правительства Иркутской области от 7 июня 2012 года № 303-пп, учитывая итоги рассмотрения данного вопроса на заседании Правления службы по тарифам Иркутской области 11 декабря 2018 года,

П Р И К А З Ы В А Ю:

1. Установить тарифы на тепловую энергию, поставляемую потребителям МУП «Ресурсы» на территории Заларинского района, согласно приложению.

2. Тарифы, установленные в пункте 1 настоящего приказа, действуют с 24 декабря 2018 года по 31 декабря 2019 года.

3. Компенсацию выпадающих доходов МУП «Ресурсы» от реализации населению тепловой энергии для целей отопления по тарифам, не обеспечивающим возмещение экономически обоснованных расходов, осуществлять за счет средств областного бюджета, предусмотренных в законе Иркутской области об областном бюджете на соответствующий финансовый год.

4. Признать утратившими силу с 24 декабря 2018 года:

1) приказ службы по тарифам Иркутской области от 18 сентября 2017 года № 225-спр «Об установлении долгосрочных тарифов на тепловую энергию, поставляемую потребителям СПК «Тыретский»;

2) пункт 94 приказа службы по тарифам Иркутской области от 19 декабря 2017 года № 473-спр «О внесении изменений в отдельные приказы службы по тарифам Иркутской области».

5. Настоящий приказ подлежит официальному опубликованию.

Руководитель службы А.Р. Халиулин

Приложение
к приказу службы по тарифам Иркутской области
от 20 декабря 2018 года № 427-спр

ТАРИФЫ
НА ТЕПЛОВУЮ ЭНЕРГИЮ, ПОСТАВЛЯЕМУЮ ПОТРЕБИТЕЛЯМ МУП «РЕСУРСЫ» НА ТЕРРИТОРИИ ЗАЛАРИНСКОГО РАЙОНА

Наименование регулируемой организации	Вид тарифа (НДС не облагается)	Период действия	Вода
МУП «Ресурсы»	Для потребителей, в случае отсутствия дифференциации тарифов по схеме подключения		
	одноставочный тариф, руб./Гкал	с 24.12.2018 по 31.12.2018	2 694,25
		с 01.01.2019 по 30.06.2019	2 796,39
		с 01.07.2019 по 31.12.2019	2 769,39
	Население		
	одноставочный тариф, руб./Гкал	с 24.12.2018 по 31.12.2018	574,39
		с 01.01.2019 по 30.06.2019	584,15
		с 01.07.2019 по 31.12.2019	601,09

Начальник управления регулирования тарифов (цен) в сфере теплоснабжения службы по тарифам Иркутской области З.С. Крынина

СЛУЖБА ПО ТАРИФАМ ИРКУТСКОЙ ОБЛАСТИ

П Р И К А З

20 декабря 2018 года Иркутск № 428-спр

О внесении изменений в отдельные приказы службы по тарифам Иркутской области

В соответствии с Федеральным законом от 7 декабря 2011 года № 416-ФЗ «О водоснабжении и водоотведении», постановлением Правительства Российской Федерации от 13 мая 2013 года № 406 «О государственном регулировании тарифов в сфере водоснабжения и водоотведения», распоряжением Правительства Российской Федерации от 15 ноября 2018 года № 2490-р, Законом Иркутской области от 1 октября 2014 года № 103-ОЗ «О льготных тарифах в сфере водоснабжения и водоотведения», руководствуясь Положением о службе по тарифам Иркутской области, утвержденным постановлением Правительства Иркутской области от 7 июня 2012 года № 303-пп, учитывая итоги рассмотрения данного вопроса на заседании Правления службы по тарифам Иркутской области 20 декабря 2018 года,

П Р И К А З Ы В А Ю:

1. Внести в тарифную таблицу приложения 1 к приказу службы по тарифам Иркутской области от 1 ноября 2017 года № 332-спр «Об установлении долгосрочных тарифов на питьевую воду и водоотведение для потребителей МУСХП «Центральное» на территории Алгатуйского муниципального образования Тулунского района» изменения, изложив строки:

«

с 01.01.2019 по 30.06.2019	30,34	26,74	74,45	56,25
с 01.07.2019 по 31.12.2019	32,19	27,80	84,94	58,49
с 01.01.2020 по 30.06.2020	32,19	27,80	84,94	58,49

»

в следующей редакции:

«

с 01.01.2019 по 30.06.2019	30,34	27,19	74,45	57,20
с 01.07.2019 по 31.12.2019	32,19	27,97	84,94	58,85
с 01.01.2020 по 30.06.2020	32,19	27,97	84,94	58,85

».

2. Внести в пункт 2 тарифной таблицы приложения 1 к приказу службы по тарифам Иркутской области от 9 октября 2018 года № 230-спр «Об установлении долгосрочных тарифов на питьевую воду и водоотведение для потребителей ФГУП «РТРС» (ИНН 7717127211)» изменения, изложив строки:

«

с 01.01.2019 по 30.06.2019	7,05	8,22	3,23	3,79
с 01.07.2019 по 31.12.2019	7,99	8,54	4,69	3,94
с 01.01.2020 по 30.06.2020	7,99	8,54	4,69	3,94

»

в следующей редакции:

«

с 01.01.2019 по 30.06.2019	7,05	8,35	3,23	3,85
с 01.07.2019 по 31.12.2019	7,99	8,59	4,69	3,96
с 01.01.2020 по 30.06.2020	7,99	8,59	4,69	3,96

».

3. Внести в приказ службы по тарифам Иркутской области от 10 октября 2018 года № 231-спр «Об установлении долгосрочных тарифов на водоснабжение и водоотведение для потребителей ОАО «РЖД» (ИНН 7708503727) на территории Иркутской области» следующие изменения:

1) в пункте 2 тарифной таблицы приложения 1 строки:

«

с 01.01.2019 по 30.06.2019	39,75	-	-	44,55	-
с 01.07.2019 по 31.12.2019	41,34	-	-	46,33	-
с 01.01.2020 по 30.06.2020	41,34	-	-	46,33	-

»

изложить в следующей редакции:

«

с 01.01.2019 по 30.06.2019	40,42	-	-	45,30	-
с 01.07.2019 по 31.12.2019	41,59	-	-	46,61	-
с 01.01.2020 по 30.06.2020	41,59	-	-	46,61	-

»;

2) в пункте 2 тарифной таблицы приложения 2 строки:

«

с 01.01.2019 по 30.06.2019	56,20
с 01.07.2019 по 31.12.2019	58,44
с 01.01.2020 по 30.06.2020	58,44

»

изложить в следующей редакции:

«

с 01.01.2019 по 30.06.2019	57,14
с 01.07.2019 по 31.12.2019	58,79
с 01.01.2020 по 30.06.2020	58,79

».

4. Внести в тарифную таблицу приложения 1 к приказу службы по тарифам Иркутской области от 25 октября 2018 года № 251-спр «Об установлении долгосрочных тарифов на питьевую воду для потребителей МУП «Карахунское ЖКХ» (ИНН 3823032405)» следующие изменения:

1) в пункте 1 строки:

«

с 01.07.2019 по 31.12.2019	138,42	87,94
с 01.01.2020 по 30.06.2020	138,42	87,94

»

изложить в следующей редакции:

«

с 01.07.2019 по 31.12.2019	138,42	87,01
с 01.01.2020 по 30.06.2020	138,42	87,01

»;

2) в пункте 2 строки:

«

с 01.01.2019 по 30.06.2019	42,02	40,52
с 01.07.2019 по 31.12.2019	63,91	42,14
с 01.01.2020 по 30.06.2020	63,91	42,14

»

изложить в следующей редакции:

«

с 01.01.2019 по 30.06.2019	42,02	41,20
с 01.07.2019 по 31.12.2019	63,91	42,39
с 01.01.2020 по 30.06.2020	63,91	42,39

».

5. Внести в приложение к приказу службы по тарифам Иркутской области от 26 октября 2018 года № 259-спр «Об установлении тарифов на питьевую воду для потребителей ООО «Жилищно-коммунальное хозяйство» (ИНН 3849057531) на территориях села Новожилкино, села Сосновка, поселка Железнодорожный Усольского района» изменение, изложив тарифную таблицу в следующей редакции:

«

Наименование населенного пункта	Период действия	Тариф (руб./куб.м)	
		прочие потребители (без учета НДС)	население (с учетом НДС)
село Новожилкино	с 30.10.2018 по 31.12.2018	80,73	34,77
	с 01.01.2019 по 30.06.2019	80,73	35,36
	с 01.07.2019 по 31.12.2019	83,85	36,38
село Сосновка	с 30.10.2018 по 31.12.2018	64,06	22,42
	с 01.01.2019 по 30.06.2019	64,06	22,80
	с 01 .07.2019 по 31.12.2019	66,57	23,46
поселок Железнодорожный	с 30.10.2018 по 31.12.2018	31,92	11,27
	с 01.01.2019 по 30.06.2019	31,92	11,46
	с 01.07.2019 по 31.12.2019	33,21	11,78

».

6. Внести в тарифную таблицу приложения к приказу службы по тарифам Иркутской области от 31 октября 2018 года № 268-спр «Об установлении тарифов на водоотведение для потребителей ООО «Жилищно-коммунальное хозяйство» (ИНН 3849057531) на территории поселка Железнодорожный Усольского района» изменения, изложив строки:

«

с 01.01.2019 по 30.06.2019	117,67	58,76
с 01.07.2019 по 31.12.2019	122,28	61,11

»

в следующей редакции:

«

с 01.01.2019 по 30.06.2019	117,67	59,75
с 01.07.2019 по 31.12.2019	122,28	61,48

».

7. Внести в приложение к приказу службы по тарифам Иркутской области от 28 ноября 2018 года № 316-спр «Об установлении тарифов на питьевую воду для потребителей ООО «Водолей Профи» (ИНН 3849058479) на территории Усть-Удинского муниципального образования» изменение, изложив тарифную таблицу в следующей редакции:

«

Наименование муниципального образования	Период действия	Тариф (руб./куб.м) (НДС не облагается)	
		прочие потребители	население
Усть-Удинское муниципальное образование	с 30.10.2018 по 31.12.2018	34,31	19,42
	с 01.01.2019 по 30.06.2019	34,31	19,75
	с 01.07.2019 по 31.12.2019	34,57	20,32

».

8. Настоящий приказ подлежит официальному опубликованию.

Руководитель службы А.Р. Халиулин

СЛУЖБА ПО ТАРИФАМ ИРКУТСКОЙ ОБЛАСТИ

П Р И К А З

20 декабря 2018 года **№ 431-спр**

Иркутск

Об установлении долгосрочных тарифов на теплоноситель, поставляемый ООО «Южнобайкальское» (ИНН 3848006527) на территории Иркутского района

В соответствии с Федеральным законом от 27 июля 2010 года № 190-ФЗ «О теплоснабжении», постановлением Правительства Российской Федерации от 22 октября 2012 года № 1075 «О ценообразовании в сфере теплоснабжения», руководствуясь Положением о службе по тарифам Иркутской области, утвержденным постановлением Правительства Иркутской области от 7 июня 2012 года № 303-пп, учитывая итоги рассмотрения данного вопроса на заседании Правления службы по тарифам Иркутской области 13 декабря 2018 года,

П Р И К А З Ы В А Ю:

1. Установить долгосрочные тарифы на теплоноситель, поставляемый ООО «Южнобайкальское» на территории Иркутского района, с календарной разбивкой согласно приложению 1.

2. Установить долгосрочные параметры регулирования деятельности ООО «Южнобайкальское» по производству теплоносителя на территории Иркутского района, устанавливаемые на 2019 - 2023 годы для формирования тарифов с использованием метода индексации установленных тарифов, согласно приложению 2.

3. Тарифы, установленные в пункте 1 настоящего приказа, действуют с 1 января 2019 года по 31 декабря 2023 года.

4. Признать утратившими силу с 1 января 2019 года:

1) приказ службы по тарифам Иркутской области от 3 сентября 2015 года № 241-спр «Об установлении долгосрочных тарифов на теплоноситель, поставляемый ООО «Южнобайкальское» на территории Иркутского района»;

2) приказ службы по тарифам Иркутской области от 20 декабря 2016 года № 483-спр «О внесении изменений в отдельные приказы службы по тарифам Иркутской области»;

3) приказ службы по тарифам Иркутской области от 29 ноября 2017 года № 390-спр «О внесении изменений в приказы службы по тарифам Иркутской области от 3 сентября 2015 года № 241-спр и от 3 сентября 2015 года № 242-спр».

5. Настоящий приказ подлежит официальному опубликованию.

Руководитель службы А.Р. Халиулин

Приложение 1
к приказу службы по тарифам Иркутской области
от 20 декабря 2018 года № 431-спр

ДОЛГОСРОЧНЫЕ ТАРИФЫ НА ТЕПЛОНОСИТЕЛЬ, ПОСТАВЛЯЕМЫЙ ООО «ЮЖНОБАЙКАЛЬСКОЕ» НА ТЕРРИТОРИИ ИРКУТСКОГО РАЙОНА

Наименование регулируемой организации	Вид тарифа (без учета НДС)	Период действия	Вода
ООО «Южнобайкальское»	1. Угольная котельная деревни Жердовка Иркутского района		
	Тариф на теплоноситель, поставляемый теплоснабжающей организацией, владеющей источником (источниками) тепловой энергии, на котором производится теплоноситель		
	одноставочный тариф, руб./куб.м	с 01.01.2019 по 30.06.2019	48,47
		с 01.07.2019 по 31.12.2019	64,61
		с 01.01.2020 по 30.06.2020	64,61
		с 01.07.2020 по 31.12.2020	72,07
		с 01.01.2021 по 30.06.2021	72,07
		с 01.07.2021 по 31.12.2021	81,13
		с 01.01.2022 по 30.06.2022	81,13
		с 01.07.2022 по 31.12.2022	76,54
		с 01.01.2023 по 30.06.2023	76,54
		с 01.07.2023 по 31.12.2023	74,72
	Тариф на теплоноситель, поставляемый потребителям		
	одноставочный тариф, руб./куб.м	с 01.01.2019 по 30.06.2019	48,47
		с 01.07.2019 по 31.12.2019	64,61
		с 01.01.2020 по 30.06.2020	64,61
		с 01.07.2020 по 31.12.2020	72,07
		с 01.01.2021 по 30.06.2021	72,07
		с 01.07.2021 по 31.12.2021	81,13
		с 01.01.2022 по 30.06.2022	81,13
		с 01.07.2022 по 31.12.2022	76,54
		с 01.01.2023 по 30.06.2023	76,54
		с 01.07.2023 по 31.12.2023	74,72
	2. Угольная котельная деревни Карлук Иркутского района		
	Тариф на теплоноситель, поставляемый теплоснабжающей организацией, владеющей источником (источниками) тепловой энергии, на котором производится теплоноситель		
	одноставочный тариф, руб./куб.м	с 01.01.2019 по 30.06.2019	48,47
		с 01.07.2019 по 31.12.2019	57,73
		с 01.01.2020 по 30.06.2020	57,73
		с 01.07.2020 по 31.12.2020	64,40
		с 01.01.2021 по 30.06.2021	64,40
		с 01.07.2021 по 31.12.2021	72,50
		с 01.01.2022 по 30.06.2022	72,50
		с 01.07.2022 по 31.12.2022	68,39
		с 01.01.2023 по 30.06.2023	68,39
		с 01.07.2023 по 31.12.2023	66,77
	Тариф на теплоноситель, поставляемый потребителям		
	одноставочный тариф, руб./куб.м	с 01.01.2019 по 30.06.2019	43,56
		с 01.07.2019 по 31.12.2019	57,73
		с 01.01.2020 по 30.06.2020	57,73
		с 01.07.2020 по 31.12.2020	64,40
		с 01.01.2021 по 30.06.2021	64,40
		с 01.07.2021 по 31.12.2021	72,50
		с 01.01.2022 по 30.06.2022	72,50
		с 01.07.2022 по 31.12.2022	68,39
		с 01.01.2023 по 30.06.2023	68,39
		с 01.07.2023 по 31.12.2023	66,77
	3. Угольная котельная поселка Малая Топка Иркутского района		
	Тариф на теплоноситель, поставляемый теплоснабжающей организацией, владеющей источником (источниками) тепловой энергии, на котором производится теплоноситель		
	одноставочный тариф, руб./куб.м	с 01.01.2019 по 30.06.2019	48,47
		с 01.07.2019 по 31.12.2019	64,61
		с 01.01.2020 по 30.06.2020	64,61
		с 01.07.2020 по 31.12.2020	72,07
		с 01.01.2021 по 30.06.2021	72,07
		с 01.07.2021 по 31.12.2021	81,13
		с 01.01.2022 по 30.06.2022	81,13
		с 01.07.2022 по 31.12.2022	76,54
		с 01.01.2023 по 30.06.2023	76,54
		с 01.07.2023 по 31.12.2023	74,72
	Тариф на теплоноситель, поставляемый потребителям		
	одноставочный тариф, руб./куб.м	с 01.01.2019 по 30.06.2019	48,47
		с 01.07.2019 по 31.12.2019	64,61
		с 01.01.2020 по 30.06.2020	64,61
		с 01.07.2020 по 31.12.2020	72,07
		с 01.01.2021 по 30.06.2021	72,07
		с 01.07.2021 по 31.12.2021	81,13
		с 01.01.2022 по 30.06.2022	81,13
		с 01.07.2022 по 31.12.2022	76,54
		с 01.01.2023 по 30.06.2023	76,54
		с 01.07.2023 по 31.12.2023	74,72
	4. Угольная котельная села Мамоны Иркутского района		
	Тариф на теплоноситель, поставляемый теплоснабжающей организацией, владеющей источником (источниками) тепловой энергии, на котором производится теплоноситель		
	одноставочный тариф, руб./куб.м	с 01.01.2019 по 30.06.2019	34,10
		с 01.07.2019 по 31.12.2019	45,39
		с 01.01.2020 по 30.06.2020	45,39
		с 01.07.2020 по 31.12.2020	50,64
		с 01.01.2021 по 30.06.2021	50,64
		с 01.07.2021 по 31.12.2021	57,00
		с 01.01.2022 по 30.06.2022	57,00
		с 01.07.2022 по 31.12.2022	53,78
		с 01.01.2023 по 30.06.2023	53,78
		с 01.07.2023 по 31.12.2023	52,50
	Тариф на теплоноситель, поставляемый потребителям		
	одноставочный тариф, руб./куб.м	с 01.01.2019 по 30.06.2019	34,10
		с 01.07.2019 по 31.12.2019	45,39
		с 01.01.2020 по 30.06.2020	45,39
		с 01.07.2020 по 31.12.2020	50,64
		с 01.01.2021 по 30.06.2021	50,64
		с 01.07.2021 по 31.12.2021	57,00
		с 01.01.2022 по 30.06.2022	57,00
		с 01.07.2022 по 31.12.2022	53,78
		с 01.01.2023 по 30.06.2023	53,78
		с 01.07.2023 по 31.12.2023	52,50
	5. Электрокотельная села Никольск Иркутского района		
	Тариф на теплоноситель, поставляемый теплоснабжающей организацией, владеющей источником (источниками) тепловой энергии, на котором производится теплоноситель		
	одноставочный тариф, руб./куб.м	с 01.01.2019 по 30.06.2019	92,95
		с 01.07.2019 по 31.12.2019	123,50
		с 01.01.2020 по 30.06.2020	123,50
		с 01.07.2020 по 31.12.2020	137,76
		с 01.01.2021 по 30.06.2021	137,76
		с 01.07.2021 по 31.12.2021	155,08
		с 01.01.2022 по 30.06.2022	155,08
		с 01.07.2022 по 31.12.2022	146,31
		с 01.01.2023 по 30.06.2023	146,31
		с 01.07.2023 по 31.12.2023	142,83
	Тариф на теплоноситель, поставляемый потребителям		
	одноставочный тариф, руб./куб.м	с 01.01.2019 по 30.06.2019	92,95
		с 01.07.2019 по 31.12.2019	123,50
		с 01.01.2020 по 30.06.2020	123,50
		с 01.07.2020 по 31.12.2020	137,76
		с 01.01.2021 по 30.06.2021	137,76
		с 01.07.2021 по 31.12.2021	155,08
		с 01.01.2022 по 30.06.2022	155,08
		с 01.07.2022 по 31.12.2022	146,31
		с 01.01.2023 по 30.06.2023	146,31
		с 01.07.2023 по 31.12.2023	142,83
	6. Угольная котельная начальной школы села Оек Иркутского района		
	Тариф на теплоноситель, поставляемый теплоснабжающей организацией, владеющей источником (источниками) тепловой энергии, на котором производится теплоноситель		
	одноставочный тариф, руб./куб.м	с 01.01.2019 по 30.06.2019	48,47
		с 01.07.2019 по 31.12.2019	64,61
		с 01.01.2020 по 30.06.2020	64,61
		с 01.07.2020 по 31.12.2020	72,07
		с 01.01.2021 по 30.06.2021	72,07
		с 01.07.2021 по 31.12.2021	81,13
		с 01.01.2022 по 30.06.2022	81,13
		с 01.07.2022 по 31.12.2022	76,54
		с 01.01.2023 по 30.06.2023	76,54
		с 01.07.2023 по 31.12.2023	74,72
	Тариф на теплоноситель, поставляемый потребителям		
	одноставочный тариф, руб./куб.м	с 01.01.2019 по 30.06.2019	48,47
		с 01.07.2019 по 31.12.2019	64,61
		с 01.01.2020 по 30.06.2020	64,61
		с 01.07.2020 по 31.12.2020	72,07
		с 01.01.2021 по 30.06.2021	72,07
		с 01.07.2021 по 31.12.2021	81,13
		с 01.01.2022 по 30.06.2022	81,13
		с 01.07.2022 по 31.12.2022	76,54
		с 01.01.2023 по 30.06.2023	76,54
		с 01.07.2023 по 31.12.2023	74,72
	7. Угольная котельная средней школы села Оек Иркутского района		
	Тариф на теплоноситель, поставляемый теплоснабжающей организацией, владеющей источником (источниками) тепловой энергии, на котором производится теплоноситель		
	одноставочный тариф, руб./куб.м	с 01.01.2019 по 30.06.2019	48,47
		с 01.07.2019 по 31.12.2019	64,61
		с 01.01.2020 по 30.06.2020	64,61
		с 01.07.2020 по 31.12.2020	72,07
		с 01.01.2021 по 30.06.2021	72,07
		с 01.07.2021 по 31.12.2021	81,13
		с 01.01.2022 по 30.06.2022	81,13
		с 01.07.2022 по 31.12.2022	76,54
		с 01.01.2023 по 30.06.2023	76,54
		с 01.07.2023 по 31.12.2023	74,72
	Тариф на теплоноситель, поставляемый потребителям		
	одноставочный тариф, руб./куб.м	с 01.01.2019 по 30.06.2019	48,47
		с 01.07.2019 по 31.12.2019	64,61
		с 01.01.2020 по 30.06.2020	64,61
		с 01.07.2020 по 31.12.2020	72,07
		с 01.01.2021 по 30.06.2021	72,07
		с 01.07.2021 по 31.12.2021	81,13
		с 01.01.2022 по 30.06.2022	81,13
		с 01.07.2022 по 31.12.2022	76,54
		с 01.01.2023 по 30.06.2023	76,54
		с 01.07.2023 по 31.12.2023	74,72
	8. Центральная угольная котельная села Оек Иркутского района		
	Тариф на теплоноситель, поставляемый теплоснабжающей организацией, владеющей источником (источниками) тепловой энергии, на котором производится теплоноситель		
	одноставочный тариф, руб./куб.м	с 01.01.2019 по 30.06.2019	48,47
		с 01.07.2019 по 31.12.2019	64,61
		с 01.01.2020 по 30.06.2020	64,61
		с 01.07.2020 по 31.12.2020	72,07
		с 01.01.2021 по 30.06.2021	72,07
		с 01.07.2021 по 31.12.2021	81,13
		с 01.01.2022 по 30.06.2022	81,13
		с 01.07.2022 по 31.12.2022	76,54
		с 01.01.2023 по 30.06.2023	76,54
		с 01.07.2023 по 31.12.2023	74,72
	Тариф на теплоноситель, поставляемый потребителям		
	одноставочный тариф, руб./куб.м	с 01.01.2019 по 30.06.2019	48,47
		с 01.07.2019 по 31.12.2019	64,61
		с 01.01.2020 по 30.06.2020	64,61
		с 01.07.2020 по 31.12.2020	72,07
		с 01.01.2021 по 30.06.2021	72,07
		с 01.07.2021 по 31.12.2021	81,13
		с 01.01.2022 по 30.06.2022	81,13
		с 01.07.2022 по 31.12.2022	76,54
		с 01.01.2023 по 30.06.2023	76,54
		с 01.07.2023 по 31.12.2023	74,72
	9. Котельная села Урик Иркутского района		
	Тариф на теплоноситель, поставляемый теплоснабжающей организацией, владеющей источником (источниками) тепловой энергии, на котором производится теплоноситель		
	одноставочный тариф, руб./куб.м	с 01.01.2019 по 30.06.2019	48,47
		с 01.07.2019 по 31.12.2019	64,61
		с 01.01.2020 по 30.06.2020	64,61
		с 01.07.2020 по 31.12.2020	72,07
		с 01.01.2021 по 30.06.2021	72,07
		с 01.07.2021 по 31.12.2021	81,13
		с 01.01.2022 по 30.06.2022	81,13
		с 01.07.2022 по 31.12.2022	76,54

ООО «Южнобайкальское»		с 01.01.2023 по 30.06.2023	76,54
		с 01.07.2023 по 31.12.2023	74,72
	Тариф на теплоноситель, поставляемый потребителям		
	одноставочный тариф, руб./куб.м	с 01.01.2019 по 30.06.2019	48,47
		с 01.07.2019 по 31.12.2019	64,61
		с 01.01.2020 по 30.06.2020	64,61
		с 01.07.2020 по 31.12.2020	72,07
		с 01.01.2021 по 30.06.2021	72,07
		с 01.07.2021 по 31.12.2021	81,13
		с 01.01.2022 по 30.06.2022	81,13
		с 01.07.2022 по 31.12.2022	76,54
		с 01.01.2023 по 30.06.2023	76,54
		с 01.07.2023 по 31.12.2023	74,72
	10. Центральная угольная котельная села Хомутово Иркутского района		
	Тариф на теплоноситель, поставляемый теплоснабжающей организацией, владеющей источником (источниками) тепловой энергии, на котором производится теплоноситель		
	одноставочный тариф, руб./куб.м	с 01.01.2019 по 30.06.2019	43,56
		с 01.07.2019 по 31.12.2019	57,73
		с 01.01.2020 по 30.06.2020	57,73
		с 01.07.2020 по 31.12.2020	64,40
		с 01.01.2021 по 30.06.2021	64,40
		с 01.07.2021 по 31.12.2021	72,50
		с 01.01.2022 по 30.06.2022	72,50
		с 01.07.2022 по 31.12.2022	68,39
		с 01.01.2023 по 30.06.2023	68,39
		с 01.07.2023 по 31.12.2023	66,77
	Тариф на теплоноситель, поставляемый потребителям		
	одноставочный тариф, руб./куб.м	с 01.01.2019 по 30.06.2019	43,56
		с 01.07.2019 по 31.12.2019	57,73
		с 01.01.2020 по 30.06.2020	57,73
		с 01.07.2020 по 31.12.2020	64,40
		с 01.01.2021 по 30.06.2021	64,40
		с 01.07.2021 по 31.12.2021	72,50
		с 01.01.2022 по 30.06.2022	72,50
		с 01.07.2022 по 31.12.2022	68,39
		с 01.01.2023 по 30.06.2023	68,39
		с 01.07.2023 по 31.12.2023	66,77
	11. Угольная котельная деревни Черемушка Иркутского района		
	Тариф на теплоноситель, поставляемый теплоснабжающей организацией, владеющей источником (источниками) тепловой энергии, на котором производится теплоноситель		
	одноставочный тариф, руб./куб.м	с 01.01.2019 по 30.06.2019	43,56
		с 01.07.2019 по 31.12.2019	57,73
		с 01.01.2020 по 30.06.2020	57,73
		с 01.07.2020 по 31.12.2020	64,40
		с 01.01.2021 по 30.06.2021	64,40
		с 01.07.2021 по 31.12.2021	72,50
		с 01.01.2022 по 30.06.2022	72,50
		с 01.07.2022 по 31.12.2022	68,39
		с 01.01.2023 по 30.06.2023	68,39
		с 01.07.2023 по 31.12.2023	66,77
	Тариф на теплоноситель, поставляемый потребителям		
	одноставочный тариф, руб./куб.м	с 01.01.2019 по 30.06.2019	43,56
		с 01.07.2019 по 31.12.2019	57,73
		с 01.01.2020 по 30.06.2020	57,73
		с 01.07.2020 по 31.12.2020	64,40
		с 01.01.2021 по 30.06.2021	64,40
		с 01.07.2021 по 31.12.2021	72,50
		с 01.01.2022 по 30.06.2022	72,50
		с 01.07.2022 по 31.12.2022	68,39
		с 01.01.2023 по 30.06.2023	68,39
		с 01.07.2023 по 31.12.2023	66,77

Начальник управления регулирования тарифов (цен) в сфере теплоснабжения службы по тарифам Иркутской области З.С. Крынина

Приложение 2
к приказу службы по тарифам Иркутской области
от 20 декабря 2018 года № 431-спр

ДОЛГОСРОЧНЫЕ ПАРАМЕТРЫ
РЕГУЛИРОВАНИЯ ДЕЯТЕЛЬНОСТИ ООО «ЮЖНОБАЙКАЛЬСКОЕ» ПО ПРОИЗВОДСТВУ ТЕПЛОНОСИТЕЛЯ НА ТЕРРИТОРИИ ИРКУТСКОГО РАЙОНА, УСТАНАВЛИВАЕМЫЕ НА 2019 - 2023 ГОДЫ ДЛЯ ФОРМИРОВАНИЯ ТАРИФОВ С ИСПОЛЬЗОВАНИЕМ МЕТОДА ИНДЕКСАЦИИ УСТАНОВЛЕННЫХ ТАРИФОВ

Наименование регулируемой организации	Год	Базовый уровень операционных расходов	Индекс эффективности операционных расходов	Нормативный уровень прибыли	Показатели энергосбережения и энергетической эффективности	Динамика изменения расходов на топливо
		тыс. руб.	%	%		
ООО «Южнобайкальское»	1. Карлукское муниципальное образование					
	2019	0,0	-	-	-	-
	2020	-	-	-	-	-
	2021	-	-	-	-	-
	2022	-	-	-	-	-
	2023	-	-	-	-	-
	2. Мамонское муниципальное образование					
	2019	0,0	-	-	-	-
	2020	-	-	-	-	-
	2021	-	-	-	-	-
	2022	-	-	-	-	-
	2023	-	-	-	-	-
	3. Никольское муниципальное образование					
	2019	0,0	-	-	-	-
	2020	-	-	-	-	-
	2021	-	-	-	-	-
	2022	-	-	-	-	-
	2023	-	-	-	-	-
	4. Оекское муниципальное образование					
	2019	0,0	-	-	-	-
	2020	-	-	-	-	-
	2021	-	-	-	-	-
	2022	-	-	-	-	-
	2023	-	-	-	-	-
	5. Ревякинское муниципальное образование					
	2019	0,0	-	-	-	-
	2020	-	-	-	-	-
	2021	-	-	-	-	-
	2022	-	-	-	-	-
	2023	-	-	-	-	-
	6. Уриковское муниципальное образование					
	2019	0,0	-	-	-	-
	2020	-	-	-	-	-
	2021	-	-	-	-	-
	2022	-	-	-	-	-
	2023	-	-	-	-	-
	7. Хомутовское муниципальное образование					
	2019	0,0	-	-	-	-
	2020	-	-	-	-	-
	2021	-	-	-	-	-
	2022	-	-	-	-	-
	2023	-	-	-	-	-

Начальник управления регулирования тарифов (цен) в сфере теплоснабжения службы по тарифам Иркутской области З.С. Крынина

СЛУЖБА ПО ТАРИФАМ ИРКУТСКОЙ ОБЛАСТИ

П Р И К А З

20 декабря 2018 года **№ 433-спр**

Иркутск

Об установлении долгосрочных тарифов на тепловую энергию, поставляемую потребителям ООО «Коммунальные Качугские системы» (ИНН 3811451955) на территории Качугского района

В соответствии с Федеральным законом от 27 июля 2010 года № 190-ФЗ «О теплоснабжении», постановлением Правительства Российской Федерации от 22 октября 2012 года № 1075 «О ценообразовании в сфере теплоснабжения», руководствуясь Положением о службе по тарифам Иркутской области, утвержденным постановлением Правительства Иркутской области от 7 июня 2012 года № 303-пп, учитывая итоги рассмотрения данного вопроса на заседании Правления службы по тарифам Иркутской области 18 декабря 2018 года,

П Р И К А З Ы В А Ю:

1. Установить долгосрочные тарифы на тепловую энергию, поставляемую потребителям ООО «Коммунальные Качугские системы» на территории Качугского района, с календарной разбивкой согласно приложению 1.

2. Установить долгосрочные параметры регулирования деятельности ООО «Коммунальные Качугские системы» на территории Качугского района, устанавливаемые на 2019 - 2021 годы для формирования тарифов с использованием метода индексации установленных тарифов, согласно приложению 2.

3. Тарифы, установленные в пункте 1 настоящего приказа, действуют с 1 января 2019 года по 31 декабря 2021 года.

4. Компенсацию выпадающих доходов ООО «Коммунальные Качугские системы» от реализации населению тепловой энергии для целей отопления по тарифам, не обеспечивающим возмещение экономически обоснованных расходов, осуществлять за счет средств областного бюджета, предусмотренных в законе Иркутской области об областном бюджете на соответствующий финансовый год.

5. Признать утратившим силу с 1 января 2019 года приказ службы по тарифам Иркутской области от 2 марта 2018 года № 25-спр «Об установлении тарифов на тепловую энергию, поставляемую потребителям ООО «Коммунальные Качугские системы» (ИНН 3811451955) на территории Качугского района».

6. Настоящий приказ подлежит официальному опубликованию.

Руководитель службы А.Р. Халиулин

Приложение 1
к приказу службы по тарифам Иркутской области
от 20 декабря 2018 года № 433-спр

ДОЛГОСРОЧНЫЕ ТАРИФЫ
НА ТЕПЛОВУЮ ЭНЕРГИЮ, ПОСТАВЛЯЕМУЮ ПОТРЕБИТЕЛЯМ ООО «КОММУНАЛЬНЫЕ КАЧУГСКИЕ СИСТЕМЫ» НА ТЕРРИТОРИИ КАЧУГСКОГО РАЙОНА

Наименование регулируемой организации	Вид тарифа (НДС не облагается)	Период действия	Вода
ООО «Коммунальные Качугские системы»	Для потребителей, в случае отсутствия дифференциации тарифов по схеме подключения		
	одноставочный тариф, руб/Гкал	с 01.01.2019 по 30.06.2019	4 227,24
		с 01.07.2019 по 31.12.2019	4 387,71
		с 01.01.2020 по 30.06.2020	4 387,71
		с 01.07.2020 по 31.12.2020	4 523,75
		с 01.01.2021 по 30.06.2021	4 523,75
		с 01.07.2021 по 31.12.2021	4 678,56
	Население		
	одноставочный тариф, руб/Гкал	с 01.01.2019 по 30.06.2019	2 247,26
		с 01.07.2019 по 31.12.2019	2 312,43
		с 01.01.2020 по 30.06.2020	2 312,43
		с 01.07.2020 по 31.12.2020	2 404,92
		с 01.01.2021 по 30.06.2021	2 404,92
		с 01.07.2021 по 31.12.2021	2 501,11

Начальник управления регулирования тарифов (цен) в сфере теплоснабжения службы по тарифам Иркутской области З.С. Крынина

Приложение 2
к приказу службы по тарифам Иркутской области
от 20 декабря 2018 года № 433-спр

ДОЛГОСРОЧНЫЕ ПАРАМЕТРЫ
РЕГУЛИРОВАНИЯ ДЕЯТЕЛЬНОСТИ ООО «КОММУНАЛЬНЫЕ КАЧУГСКИЕ СИСТЕМЫ» НА ТЕРРИТОРИИ КАЧУГСКОГО РАЙОНА, УСТАНАВЛИВАЕМЫЕ НА 2019-2021 ГОДЫ ДЛЯ ФОРМИРОВАНИЯ ТАРИФОВ С ИСПОЛЬЗОВАНИЕМ МЕТОДА ИНДЕКСАЦИИ УСТАНОВЛЕННЫХ ТАРИФОВ

Наименование регулируемой организации	Год	Базовый уровень операционных расходов	Индекс эффективности операционных расходов	Нормативный уровень прибыли	Показатели энергосбережения и энергетической эффективности	Динамика изменения расходов на топливо
		тыс. руб.	%	%		
ООО «Коммунальные Качугские системы»	2019	14 627,5	1,0	0,0	-	-
	2020	-	1,0	0,0	-	-
	2021	-	1,0	0,0	-	-

Начальник управления регулирования тарифов (цен) в сфере теплоснабжения службы по тарифам Иркутской области З.С. Крынина

СЛУЖБА ПО ТАРИФАМ ИРКУТСКОЙ ОБЛАСТИ

П Р И К А З

20 декабря 2018 года **Иркутск** **№ 434-спр**

О внесении изменений в приказ службы по тарифам Иркутской области от 16 декабря 2016 года № 397-спр

В соответствии с Федеральным законом от 27 июля 2010 года № 190-ФЗ «О теплоснабжении», постановлением Правительства Российской Федерации от 22 октября 2012 года № 1075 «О ценообразовании в сфере теплоснабжения», руководствуясь Положением о службе по тарифам Иркутской области, утвержденным постановлением Правительства Иркутской области от 7 июня 2012 года № 303-пп, учитывая итоги рассмотрения данного вопроса на заседании Правления службы по тарифам Иркутской области 18 декабря 2018 года,

П Р И К А З Ы В А Ю:

1. Внести в тарифную таблицу приложения 1 к приказу службы по тарифам Иркутской области от 16 декабря 2016 года № 397-спр «Об установлении долгосрочных тарифов на тепловую энергию, поставляемую потребителям ООО «Качугские коммунальные системы» (ИНН 3812114060, котельная, расположенная по адресу: п. Качуг, ул. Первомайская, д. 37)» следующие изменения:

1) строку:

«	с 01.07.2019 по 31.12.2019	6 717,06 »

изложить в следующей редакции:

«	с 01.07.2019 по 31.12.2019	7 635,62 »;

2) строки:

«	с 01.01.2019 по 30.06.2019	1 212,16
	с 01.07.2019 по 31.12.2019	1 248,63 »

изложить в следующей редакции:

«	с 01.01.2019 по 30.06.2019	1 232,76
	с 01.07.2019 по 31.12.2019	1 268,50 ».

2. Настоящий приказ подлежит официальному опубликованию.

Руководитель службы А.Р. Халиулин

СЛУЖБА ПО ТАРИФАМ ИРКУТСКОЙ ОБЛАСТИ

П Р И К А З

20 декабря 2018 года Иркутск № 432-спр

Об установлении долгосрочных тарифов на горячую воду в отношении ООО «Южнобайкальское» (ИНН 3848006527), обеспечивающего горячее водоснабжение с использованием открытой системы теплоснабжения (горячего водоснабжения) на территории Иркутского района

В соответствии с Федеральным законом от 27 июля 2010 года № 190-ФЗ «О теплоснабжении», постановлением Правительства Российской Федерации от 22 октября 2012 года № 1075 «О ценообразовании в сфере теплоснабжения», руководствуясь Положением о службе по тарифам Иркутской области, утвержденным постановлением Правительства Иркутской области от 7 июня 2012 года № 303-пп, учитывая итоги рассмотрения данного вопроса на заседании Правления службы по тарифам Иркутской области 13 декабря 2018 года,

П Р И К А З Ы В А Ю:

1. Установить долгосрочные тарифы на горячую воду в отношении ООО «Южнобайкальское», обеспечивающего горячее водоснабжение с использованием открытой системы теплоснабжения (горячего водоснабжения) на территории Иркутского района, согласно приложению.

2. Тарифы, установленные в пункте 1 настоящего приказа, действуют с 1 января 2019 года по 31 декабря 2023 года.

3. Компенсацию выпадающих доходов ООО «Южнобайкальское» от реализации населению горячей воды по тарифам, не обеспечивающим возмещение экономически обоснованных расходов, осуществлять за счет средств областного бюджета, предусмотренных в законе Иркутской области об областном бюджете на соответствующий финансовый год.

4. Признать утратившими силу с 1 января 2019 года:

1) приказ службы по тарифам Иркутской области от 3 сентября 2015 года № 242-спр «Об установлении долгосрочных тарифов на горячую воду для ООО «Южнобайкальское», обеспечивающего горячее водоснабжение с использованием открытой системы теплоснабжения (горячего водоснабжения) на территории Иркутского района»;

2) пункт 34 приказа службы по тарифам Иркутской области от 22 декабря 2015 года № 584-спр «О внесении изменений в отдельные приказы службы по тарифам Иркутской области»;

3) пункт 1 приказа службы по тарифам Иркутской области от 15 января 2016 года № 5-спр «О внесении изменений в отдельные приказы службы по тарифам Иркутской области».

5. Настоящий приказ подлежит официальному опубликованию.

Руководитель службыъ А.Р. Халиулин

Приложение
к приказу службы по тарифам Иркутской области
от 20 декабря 2018 года № 432-спр

ДОЛГОСРОЧНЫЕ ТАРИФЫ НА ГОРЯЧУЮ ВОДУ В ОТНОШЕНИИ ООО «ЮЖНОБАЙКАЛЬСКОЕ», ОБЕСПЕЧИВАЮЩЕГО ГОРЯЧЕЕ ВОДОСНАБЖЕНИЕ С ИСПОЛЬЗОВАНИЕМ ОТКРЫТОЙ СИСТЕМЫ ТЕПЛОСНАБЖЕНИЯ (ГОРЯЧЕГО ВОДОСНАБЖЕНИЯ) НА ТЕРРИТОРИИ ИРКУТСКОГО РАЙОНА

Наименование регулируемой организации	Вид тарифа	Период действия	Компонент на теплоноситель (руб./куб.м)	Компонент на тепловую энергию (руб./Гкал)
ООО «Южнобайкальское»	1. Угольная котельная деревни Жердовка Иркутского района			
	1.1. Прочие потребители			
	одноставочный тариф, руб./куб.м (без учета НДС)	с 01.01.2019 по 30.06.2019	48,47	5 282,95
		с 01.07.2019 по 31.12.2019	64,61	6 689,08
		с 01.01.2020 по 30.06.2020	64,61	6 689,08
		с 01.07.2020 по 31.12.2020	72,07	6 172,82
		с 01.01.2021 по 30.06.2021	72,07	6 172,82
		с 01.07.2021 по 31.12.2021	81,13	6 819,14
		с 01.01.2022 по 30.06.2022	81,13	6 819,14
		с 01.07.2022 по 31.12.2022	76,54	6 847,36
		с 01.01.2023 по 30.06.2023	76,54	6 847,36
		с 01.07.2023 по 31.12.2023	74,72	6 847,36
	1.2. Население			
	одноставочный тариф, руб./куб.м (с учетом НДС)	с 01.01.2019 по 30.06.2019	44,84	2 482,14
		с 01.07.2019 по 31.12.2019	46,14	2 554,12
		с 01.01.2020 по 30.06.2020	46,14	2 554,12
		с 01.07.2020 по 31.12.2020	47,98	2 656,28
		с 01.01.2021 по 30.06.2021	47,98	2 656,28
		с 01.07.2021 по 31.12.2021	49,89	2 762,53
		с 01.01.2022 по 30.06.2022	49,89	2 762,53
		с 01.07.2022 по 31.12.2022	51,88	2 873,03
		с 01.01.2023 по 30.06.2023	51,88	2 873,03
		с 01.07.2023 по 31.12.2023	53,95	2 987,95
	2. Угольная котельная деревни Карлук Иркутского района			
	2.1. Прочие потребители			
	одноставочный тариф, руб./куб.м (без учета НДС)	с 01.01.2019 по 30.06.2019	48,47	2 949,72
		с 01.07.2019 по 31.12.2019	57,73	3 330,01
		с 01.01.2020 по 30.06.2020	57,73	3 330,01
		с 01.07.2020 по 31.12.2020	64,40	3 147,04
		с 01.01.2021 по 30.06.2021	64,40	3 147,04
		с 01.07.2021 по 31.12.2021	72,50	3 211,90
		с 01.01.2022 по 30.06.2022	72,50	3 211,90
		с 01.07.2022 по 31.12.2022	68,39	3 372,91
		с 01.01.2023 по 30.06.2023	68,39	3 372,91
		с 01.07.2023 по 31.12.2023	66,77	3 372,91
	2.2. Население			
	одноставочный тариф, руб./куб.м (с учетом НДС)	с 01.01.2019 по 30.06.2019	36,02	2 378,82
		с 01.07.2019 по 31.12.2019	37,06	2 447,80
		с 01.01.2020 по 30.06.2020	37,06	2 447,80
		с 01.07.2020 по 31.12.2020	38,54	2 545,71
		с 01.01.2021 по 30.06.2021	38,54	2 545,71
		с 01.07.2021 по 31.12.2021	40,08	2 647,53
		с 01.01.2022 по 30.06.2022	40,08	2 647,53
		с 01.07.2022 по 31.12.2022	41,68	2 753,43
		с 01.01.2023 по 30.06.2023	41,68	2 753,43
		с 01.07.2023 по 31.12.2023	43,34	2 863,56
ООО «Южнобайкальское»	3. Угольная котельная поселка Малая Топка Иркутского района			
	3.1. Прочие потребители			
	одноставочный тариф, руб./куб.м (без учета НДС)	с 01.01.2019 по 30.06.2019	48,47	2 934,06
		с 01.07.2019 по 31.12.2019	64,61	3 177,75
		с 01.01.2020 по 30.06.2020	64,61	3 177,75
		с 01.07.2020 по 31.12.2020	72,07	3 682,01
		с 01.01.2021 по 30.06.2021	72,07	3 682,01
		с 01.07.2021 по 31.12.2021	81,13	3 531,78
		с 01.01.2022 по 30.06.2022	81,13	3 531,78
		с 01.07.2022 по 31.12.2022	76,54	3 678,70
		с 01.01.2023 по 30.06.2023	76,54	3 678,70
		с 01.07.2023 по 31.12.2023	74,72	3 678,70
ООО «Южнобайкальское»	3.2. Население			
	одноставочный тариф, руб./куб.м (с учетом НДС)	с 01.01.2019 по 30.06.2019	17,54	2 154,14
		с 01.07.2019 по 31.12.2019	18,04	2 216,60
		с 01.01.2020 по 30.06.2020	18,04	2 216,60
		с 01.07.2020 по 31.12.2020	18,76	2 305,26
		с 01.01.2021 по 30.06.2021	18,76	2 305,26
		с 01.07.2021 по 31.12.2021	19,51	2 397,47
		с 01.01.2022 по 30.06.2022	19,51	2 397,47
		с 01.07.2022 по 31.12.2022	20,29	2 493,36
		с 01.01.2023 по 30.06.2023	20,29	2 493,36
		с 01.07.2023 по 31.12.2023	21,10	2 593,09
	4. Угольная котельная села Мамоны Иркутского района			
	4.1. Прочие потребители			
	одноставочный тариф, руб./куб.м (без учета НДС)	с 01.01.2019 по 30.06.2019	34,10	3 881,51
		с 01.07.2019 по 31.12.2019	45,39	4 164,13
		с 01.01.2020 по 30.06.2020	45,39	4 164,13
		с 01.07.2020 по 31.12.2020	50,64	3 925,82
		с 01.01.2021 по 30.06.2021	50,64	3 925,82
		с 01.07.2021 по 31.12.2021	57,00	3 956,39
		с 01.01.2022 по 30.06.2022	57,00	3 956,39
		с 01.07.2022 по 31.12.2022	53,78	3 513,37
		с 01.01.2023 по 30.06.2023	53,78	3 513,37
		с 01.07.2023 по 31.12.2023	52,50	3 513,37
	5. Электрокотельная села Никольск Иркутского района			
	5.1. Прочие потребители			
	одноставочный тариф, руб./куб.м (без учета НДС)	с 01.01.2019 по 30.06.2019	92,95	5 992,97
		с 01.07.2019 по 31.12.2019	123,50	6 218,14
		с 01.01.2020 по 30.06.2020	123,50	6 218,14
		с 01.07.2020 по 31.12.2020	137,76	6 452,59
		с 01.01.2021 по 30.06.2021	137,76	6 452,59
		с 01.07.2021 по 31.12.2021	155,08	7 469,65
		с 01.01.2022 по 30.06.2022	155,08	7 469,65
		с 01.07.2022 по 31.12.2022	146,31	8 113,85
		с 01.01.2023 по 30.06.2023	146,31	8 113,85
		с 01.07.2023 по 31.12.2023	142,83	8 113,85
	5.2. Население			
	одноставочный тариф, руб./куб.м (с учетом НДС)	с 01.01.2019 по 30.06.2019	65,51	2 122,39
		с 01.07.2019 по 31.12.2019	67,40	2 183,93
		с 01.01.2020 по 30.06.2020	67,40	2 183,93
		с 01.07.2020 по 31.12.2020	70,09	2 271,28
		с 01.01.2021 по 30.06.2021	70,09	2 271,28
		с 01.07.2021 по 31.12.2021	72,89	2 362,13
		с 01.01.2022 по 30.06.2022	72,89	2 362,13
		с 01.07.2022 по 31.12.2022	75,80	2 456,61
		с 01.01.2023 по 30.06.2023	75,80	2 456,61
		с 01.07.2023 по 31.12.2023	78,83	2 554,87
	6. Угольная котельная начальной школы села Оек Иркутского района			
	6.1. Прочие потребители			
	одноставочный тариф, руб./куб.м (без учета НДС)	с 01.01.2019 по 30.06.2019	48,47	6 391,56
		с 01.07.2019 по 31.12.2019	64,61	6 788,52
		с 01.01.2020 по 30.06.2020	64,61	6 788,52
		с 01.07.2020 по 31.12.2020	72,07	8 274,63
		с 01.01.2021 по 30.06.2021	72,07	8 274,63
		с 01.07.2021 по 31.12.2021	81,13	8 311,25
		с 01.01.2022 по 30.06.2022	81,13	8 311,25
		с 01.07.2022 по 31.12.2022	76,54	8 353,89
		с 01.01.2023 по 30.06.2023	76,54	8 353,89
		с 01.07.2023 по 31.12.2023	74,72	8 353,89
	7. Угольная котельная средней школы села Оек Иркутского района			
	7.1. Прочие потребители			
	одноставочный тариф, руб./куб.м (без учета НДС)	с 01.01.2019 по 30.06.2019	48,47	5 394,40
		с 01.07.2019 по 31.12.2019	64,61	5 752,65
		с 01.01.2020 по 30.06.2020	64,61	5 752,65
		с 01.07.2020 по 31.12.2020	72,07	2 453,52
		с 01.01.2021 по 30.06.2021	72,07	2 453,52
		с 01.07.2021 по 31.12.2021	81,13	2 576,19
		с 01.01.2022 по 30.06.2022	81,13	5 576,19
		с 01.07.2022 по 31.12.2022	76,54	2 705,00
		с 01.01.2023 по 30.06.2023	76,54	2 705,00
		с 01.07.2023 по 31.12.2023	74,72	2 705,00
	8. Центральная угольная котельная села Оек Иркутского района			
	8.1. Прочие потребители			
	одноставочный тариф, руб./куб.м (без учета НДС)	с 01.01.2019 по 30.06.2019	48,47	4 782,89
		с 01.07.2019 по 31.12.2019	64,61	5 298,29
		с 01.01.2020 по 30.06.2020	64,61	5 298,29
		с 01.07.2020 по 31.12.2020	72,07	5 028,85
		с 01.01.2021 по 30.06.2021	72,07	5 028,85
		с 01.07.2021 по 31.12.2021	81,13	5 890,38
		с 01.01.2022 по 30.06.2022	81,13	5 890,38
		с 01.07.2022 по 31.12.2022	76,54	5 936,16
		с 01.01.2023 по 30.06.2023	76,54	5 936,16
		с 01.07.2023 по 31.12.2023	74,72	5 936,16
	8.2. Население			
	одноставочный тариф, руб./куб.м (с учетом НДС)	с 01.01.2019 по 30.06.2019	43,52	2 226,86
		с 01.07.2019 по 31.12.2019	44,78	2 291,42
		с 01.01.2020 по 30.06.2020	44,78	2 291,42
		с 01.07.2020 по 31.12.2020	46,57	2 383,07
		с 01.01.2021 по 30.06.2021	46,57	2 383,07
		с 01.07.2021 по 31.12.2021	48,43	2 478,39
		с 01.01.2022 по 30.06.2022	48,43	2 478,39
		с 01.07.2022 по 31.12.2022	50,36	2 577,52
		с 01.01.2023 по 30.06.2023	50,36	2 577,52
		с 01.07.2023 по 31.12.2023	52,37	2 680,62
	9. Котельная села Урик Иркутского района			
	9.1. Прочие потребители			
	одноставочный тариф, руб./куб.м (без учета НДС)	с 01.01.2019 по 30.06.2019	48,47	5 675,63
		с 01.07.2019 по 31.12.2019	64,61	8 106,95
		с 01.01.2020 по 30.06.2020	64,61	8 106,95
		с 01.07.2020 по 31.12.2020	72,07	7 278,78
		с 01.01.2021 по 30.06.2021	72,07	7 278,78
		с 01.07.2021 по 31.12.2021	81,13	7 303,47
		с 01.01.2022 по 30.06.2022	81,13	7 303,47
		с 01.07.2022 по 31.12.2022	76,54	6 367,10
		с 01.01.2023 по 30.06.2023	76,54	6 367,10
		с 01.07.2023 по 31.12.2023	74,72	6 367,10
	10. Центральная угольная котельная села Хомутово Иркутского района			
	10.1. Прочие потребители			
	одноставочный тариф, руб./куб.м (без учета НДС)	с 01.01.2019 по 30.06.2019	43,56	3 630,32
		с 01.07.2019 по 31.12.2019	57,73	4 924,70
		с 01.01.2020 по 30.06.2020	57,73	4 924,70
		с 01.07.2020 по 31.12.2020	64,40	5 028,85
		с 01.01.2021 по 30.06.2021	64,40	5 028,85
		с 01.07.2021 по 31.12.2021	72,50	5 890,38
		с 01.01.2022 по 30.06.2022	72,50	5 890,38
		с 01.07.2022 по 31.12.2022	68,39	5 936,16
		с 01.01.2023 по 30.06.2023	68,39	5 936,16
		с 01.07.2023 по 31.12.2023	66,77	5 936,16
	10.2. Население			
	одноставочный тариф, руб./куб.м (с учетом НДС)	с 01.01.2019 по 30.06.2019	35,60	2 226,77
		с 01.07.2019 по 31.12.2019	36,62	2 291,34
		с 01.01.2020 по 30.06.2020	36,62	2 291,34
		с 01.07.2020 по 31.12.2020	38,08	2 382,99
		с 01.01.2021 по 30.06.2021	38,08	2 382,99
		с 01.07.2021 по 31.12.2021	39,60	2 478,30
		с 01.01.2022 по 30.06.2022	39,60	2 478,30
		с 01.07.2022 по 31.12.2022	41,18	2 577,43
		с 01.01.2023 по 30.06.2023	41,18	2 577,43
		с 01.07.2023 по 31.12.2023	42,82	2 680,52
	11. Угольная котельная деревни Черемушка Иркутского района			
	11.1. Прочие потребители			
	одноставочный тариф, руб./куб.м (без учета НДС)	с 01.01.2019 по 30.06.2019	43,56	4 590,93
		с 01.07.2019 по 31.12.2019	57,73	7 982,54
		с 01.01.2020 по 30.06.2020	57,73	7 982,54
		с 01.07.2020 по 31.12.2020	64,40	5 860,90
		с 01.01.2021 по 30.06.2021	64,40	5 860,90
		с 01.07.2021 по 31.12.2021	72,50	5 877,19
		с 01.01.2022 по 30.06.2022	72,50	5 877,19
		с 01.07.2022 по 31.12.2022	68,39	5 126,18
		с 01.01.2023 по 30.06.2023	68,39	5 126,18
		с 01.07.2023 по 31.12.2023	66,77	5 126,18

Начальник управления регулирования тарифов (цен)
в сфере теплоснабжения службы по тарифам Иркутской области
З.С. Крынина

СЛУЖБА ПО ТАРИФАМ ИРКУТСКОЙ ОБЛАСТИ

П Р И К А З

20 декабря 2018 года **№ 435-спр**

Иркутск

Об установлении долгосрочных тарифов на тепловую энергию, поставляемую потребителям ООО «Жилищно-коммунальное хозяйство» (ИНН 3851019533) на территории Черемховского района

В соответствии с Федеральным законом от 27 июля 2010 года № 190-ФЗ «О теплоснабжении», постановлением Правительства Российской Федерации от 22 октября 2012 года № 1075 «О ценообразовании в сфере теплоснабжения», руководствуясь Положением о службе по тарифам Иркутской области, утвержденным постановлением Правительства Иркутской области от 7 июня 2012 года № 303-пп, учитывая итоги рассмотрения данного вопроса на заседании Правления службы по тарифам Иркутской области 17 декабря 2018 года,

П Р И К А З Ы В А Ю:

1. Установить долгосрочные тарифы на тепловую энергию, поставляемую потребителям ООО «Жилищно-коммунальное хозяйство» на территории Черемховского района, с календарной разбивкой согласно приложению 1.

2. Установить долгосрочные параметры регулирования деятельности ООО «Жилищно-коммунальное хозяйство» на территории Черемховского района, устанавливаемые на 2019 - 2021 годы для формирования тарифов с использованием метода индексации установленных тарифов, согласно приложению 2.

3. Тарифы, установленные в пункте 1 настоящего приказа, действуют с 1 января 2019 года по 31 декабря 2021 года.

4. Компенсацию выпадающих доходов ООО «Жилищно-коммунальное хозяйство» от реализации населению тепловой энергии для целей отопления по тарифам, не обеспечивающим возмещение экономически обоснованных расходов, осуществлять за счет средств областного бюджета, предусмотренных в законе Иркутской области об областном бюджете на соответствующий финансовый год.

5. Признать утратившим силу с 1 января 2019 года приказ службы по тарифам Иркутской области от 4 июня 2018 года № 63-спр «Об установлении тарифов на тепловую энергию, поставляемую потребителям ООО «Жилищно-коммунальное хозяйство» (ИНН 3851019533) на территории Черемховского района».

6. Настоящий приказ подлежит официальному опубликованию.

Руководитель службы
А.Р. Халиулин

Приложение 1
к приказу службы по тарифам Иркутской области
от 20 декабря 2018 года № 435-спр

**ДОЛГОСРОЧНЫЕ ТАРИФЫ
НА ТЕПЛОВУЮ ЭНЕРГИЮ, ПОСТАВЛЯЕМУЮ ПОТРЕБИТЕЛЯМ
ООО «ЖИЛИЩНО-КОММУНАЛЬНОЕ ХОЗЯЙСТВО» НА ТЕРРИТОРИИ ЧЕРЕМХОВСКОГО РАЙОНА**

Наименование регулируемой организации	Вид тарифа	Период действия	Вода
ООО «Жилищно-коммунальное хозяйство»	1. Котельная села Рысево		
	Для потребителей, в случае отсутствия дифференциации тарифов по схеме подключения		
	одноставочный тариф, руб./Гкал (без учета НДС)	с 01.01.2019 по 30.06.2019	3 998,67
		с 01.07.2019 по 31.12.2019	4 324,89
		с 01.01.2020 по 30.06.2020	4 324,89
		с 01.07.2020 по 31.12.2020	4 446,81
		с 01.01.2021 по 30.06.2021	4 446,81
		с 01.07.2021 по 31.12.2021	4 591,27
	2. Котельная села Лохово		
	Для потребителей, в случае отсутствия дифференциации тарифов по схеме подключения		
	одноставочный тариф, руб./Гкал (без учета НДС)	с 01.01.2019 по 30.06.2019	2 689,33
		с 01.07.2019 по 31.12.2019	2 991,55
		с 01.01.2020 по 30.06.2020	2 991,55
		с 01.07.2020 по 31.12.2020	3 081,67
		с 01.01.2021 по 30.06.2021	3 081,67
		с 01.07.2021 по 31.12.2021	3 185,22
	Население		
	одноставочный тариф, руб./Гкал (с учетом НДС)	с 01.01.2019 по 30.06.2019	1 519,70
		с 01.07.2019 по 31.12.2019	1 563,77
		с 01.01.2020 по 30.06.2020	1 563,77
		с 01.07.2020 по 31.12.2020	1 626,32
		с 01.01.2021 по 30.06.2021	1 626,32
		с 01.07.2021 по 31.12.2021	1 691,36
	3. Котельная села Новогромово		
	Для потребителей, в случае отсутствия дифференциации тарифов по схеме подключения		
	одноставочный тариф, руб./Гкал (без учета НДС)	с 01.01.2019 по 30.06.2019	2 146,29
		с 01.07.2019 по 31.12.2019	2 392,07
		с 01.01.2020 по 30.06.2020	2 392,07
		с 01.07.2020 по 31.12.2020	2 468,84
		с 01.01.2021 по 30.06.2021	2 468,84
		с 01.07.2021 по 31.12.2021	2 554,70
	Население		
	одноставочный тариф, руб./Гкал (с учетом НДС)	с 01.01.2019 по 30.06.2019	1 509,93
		с 01.07.2019 по 31.12.2019	1 553,71
		с 01.01.2020 по 30.06.2020	1 553,71
		с 01.07.2020 по 31.12.2020	1 615,84
		с 01.01.2021 по 30.06.2021	1 615,84
		с 01.07.2021 по 31.12.2021	1 680,47
	4. Котельная села Онот		
	Для потребителей, в случае отсутствия дифференциации тарифов по схеме подключения		
	одноставочный тариф, руб./Гкал (без учета НДС)	с 01.01.2019 по 30.06.2019	2 272,18
		с 01.07.2019 по 31.12.2019	2 691,69
		с 01.01.2020 по 30.06.2020	2 691,69
		с 01.07.2020 по 31.12.2020	2 775,35
		с 01.01.2021 по 30.06.2021	2 775,35
		с 01.07.2021 по 31.12.2021	2 870,28
	Население		
	одноставочный тариф, руб./Гкал (с учетом НДС)	с 01.01.2019 по 30.06.2019	1 492,12
		с 01.07.2019 по 31.12.2019	1 535,39
		с 01.01.2020 по 30.06.2020	1 535,39
		с 01.07.2020 по 31.12.2020	1 596,80
		с 01.01.2021 по 30.06.2021	1 596,80
		с 01.07.2021 по 31.12.2021	1 660,67
	5. Котельная села Парфеново		
	Для потребителей, в случае отсутствия дифференциации тарифов по схеме подключения		
	одноставочный тариф, руб./Гкал (без учета НДС)	с 01.01.2019 по 30.06.2019	2 777,60
		с 01.07.2019 по 31.12.2019	3 120,61
		с 01.01.2020 по 30.06.2020	3 120,61
		с 01.07.2020 по 31.12.2020	3 217,37
		с 01.01.2021 по 30.06.2021	3 217,37
		с 01.07.2021 по 31.12.2021	3 327,30
	Население		
	одноставочный тариф, руб./Гкал (с учетом НДС)	с 01.01.2019 по 30.06.2019	1 094,34
		с 01.07.2019 по 31.12.2019	1 126,07
		с 01.01.2020 по 30.06.2020	1 126,07
		с 01.07.2020 по 31.12.2020	1 171,11
		с 01.01.2021 по 30.06.2021	1 171,11
		с 01.07.2021 по 31.12.2021	1 217,95
	6. Котельная села Голуметь		
	Для потребителей, в случае отсутствия дифференциации тарифов по схеме подключения		
	одноставочный тариф, руб./Гкал (без учета НДС)	с 01.01.2019 по 30.06.2019	2 084,00
		с 01.07.2019 по 31.12.2019	2 284,54
		с 01.01.2020 по 30.06.2020	2 284,54
		с 01.07.2020 по 31.12.2020	2 353,63
		с 01.01.2021 по 30.06.2021	2 353,63
		с 01.07.2021 по 31.12.2021	2 432,91
	Население		
	одноставочный тариф, руб./Гкал (с учетом НДС)	с 01.01.2019 по 30.06.2019	1 249,84
		с 01.07.2019 по 31.12.2019	1 286,08
		с 01.01.2020 по 30.06.2020	1 286,08
		с 01.07.2020 по 31.12.2020	1 337,52
		с 01.01.2021 по 30.06.2021	1 337,52
		с 01.07.2021 по 31.12.2021	1 391,02
	7. Котельная села Алехино		
	Для потребителей, в случае отсутствия дифференциации тарифов по схеме подключения		
	одноставочный тариф, руб./Гкал (без учета НДС)	с 01.01.2019 по 30.06.2019	2 271,19
		с 01.07.2019 по 31.12.2019	2 460,68
		с 01.01.2020 по 30.06.2020	2 460,68
		с 01.07.2020 по 31.12.2020	2 537,10
		с 01.01.2021 по 30.06.2021	2 537,10
		с 01.07.2021 по 31.12.2021	2 623,65
	Население		
	одноставочный тариф, руб./Гкал (с учетом НДС)	с 01.01.2019 по 30.06.2019	1 350,95
		с 01.07.2019 по 31.12.2019	1 390,12
		с 01.01.2020 по 30.06.2020	1 390,12
		с 01.07.2020 по 31.12.2020	1 445,72
		с 01.01.2021 по 30.06.2021	1 445,72
		с 01.07.2021 по 31.12.2021	1 503,54

Начальник управления регулирования тарифов (цен) в сфере теплоснабжения службы по тарифам Иркутской области
З.С. Крынина

Приложение 2
к приказу службы по тарифам Иркутской области
от 20 декабря 2018 года № 435-спр

ДОЛГОСРОЧНЫЕ ПАРАМЕТРЫ РЕГУЛИРОВАНИЯ ДЕЯТЕЛЬНОСТИ ООО «ЖИЛИЩНО-КОММУНАЛЬНОЕ ХОЗЯЙСТВО» НА ТЕРРИТОРИИ ЧЕРЕМХОВСКОГО РАЙОНА, УСТАНАВЛИВАЕМЫЕ НА 2019 - 2021 ГОДЫ ДЛЯ ФОРМИРОВАНИЯ ТАРИФОВ С ИСПОЛЬЗОВАНИЕМ МЕТОДА ИНДЕКСАЦИИ УСТАНОВЛЕННЫХ ТАРИФОВ

Наименование регулируемой организации	Год	Базовый уровень операционных расходов	Индекс эффективности операционных расходов	Нормативный уровень прибыли	Показатели энергосбережения и энергетической эффективности	Динамика изменения расходов на топливо
		тыс. руб.	%	%		
ООО «Жилищно-коммунальное хозяйство»	1. Котельная села Рысево					
	2019	3 606,0	1,0	0,0	-	-
	2020	-	1,0	0,0	-	-
	2021	-	1,0	0,0	-	-
	2. Котельная села Лохово					
	2019	4 714,4	1,0	0,0	-	-
	2020	-	1,0	0,0	-	-
	2021	-	1,0	0,0	-	-
	3. Котельная села Новогромово					
	2019	4 255,6	1,0	0,0	-	-
	2020	-	1,0	0,0	-	-
	2021	-	1,0	0,0	-	-
	4. Котельная села Онот					
	2019	2 919,5	1,0	0,0	-	-
	2020	-	1,0	0,0	-	-
	2021	-	1,0	0,0	-	-
	5. Котельная села Парфеново					
	2019	3 702,4	1,0	0,0	-	-
	2020	-	1,0	0,0	-	-
	2021	-	1,0	0,0	-	-
	6. Котельная села Голуметь					
	2019	5 786,0	1,0	0,0	-	-
	2020	-	1,0	0,0	-	-
	2021	-	1,0	0,0	-	-
	7. Котельная села Алехино					
	2019	3 765,7	1,0	0,0	-	-
	2020	-	1,0	0,0	-	-
	2021	-	1,0	0,0	-	-

Начальник управления регулирования тарифов (цен) в сфере теплоснабжения службы по тарифам Иркутской области
З.С. Крынина

СЛУЖБА ПО ОХРАНЕ ОБЪЕКТОВ КУЛЬТУРНОГО НАСЛЕДИЯ ИРКУТСКОЙ ОБЛАСТИ

ПРИКАЗ

6 декабря 2018 г. **№ 374-спр**

Иркутск

Об утверждении границ территории, предмета охраны, режима использования территории объекта археологического наследия федерального значения «Игетейский лог 2» (могильник)

В соответствии с Федеральным законом от 25 июня 2002 года № 73-ФЗ «Об объектах культурного наследия (памятниках истории и культуры) народов Российской Федерации», пунктом 4 статьи 17 Федерального закона от 22 октября 2014 года №315-ФЗ «О внесении изменений в Федеральный закон «Об объектах культурного наследия (памятниках истории и культуры) народов Российской Федерации» и отдельные законодательные акты Российской Федерации», на основании археологических работ, руководствуясь статьей 21 Устава Иркутской области, Положением о службе по охране объектов культурного наследия Иркутской области, утвержденным постановлением Правительства Иркутской области от 9 марта 2010 года № 31-пп,

П Р И К А З Ы В А Ю:

1. Утвердить границы территории объекта археологического наследия федерального значения - «Игетейский лог 2» (могильник), расположенного в Осинском районе Иркутской области, согласно приложению 1.

2. Утвердить предмет охраны объекта археологического наследия федерального значения - «Игетейский лог 2» (могильник) согласно приложению 2.

3. Режим использования территории объекта археологического наследия федерального значения – «Игетейский лог 2» (могильник) установлен статьей 5.1 Федерального закона от 25 июня 2002 года №73-ФЗ «Об объектах культурного наследия (памятниках истории и культуры) народов Российской Федерации».

4. Настоящий приказ подлежит официальному опубликованию в общественно-политической газете «Областная», а также на «Официальном интернет-портале правовой информации» (www.pravo.gov.ru) за исключением приложений 1, 2 в соответствии с приказом Министерства культуры Российской Федерации от 01 сентября 2015 года №2328.

5. Настоящий приказ вступает в силу через десять дней со дня его официального опубликования.

Временно замещающий должность руководителя службы по охране объектов культурного наследия Иркутской области
А.А. Фоменко

ГРАФИК ПРИЕМА ГРАЖДАН В МИНИСТЕРСТВЕ СПОРТА ИРКУТСКОЙ ОБЛАСТИ НА ЯНВАРЬ 2019 ГОДА

Исполнительный орган государственной власти	Ф.И.О. должностного лица	Должность	Вопросы (кратко по компетенции)	Число, день недели	Адрес приема	Запись по телефону
Министерство спорта Иркутской области	Резник И.Ю.	Министр спорта Иркутской области	Реализация государственной политики в сфере физической культуры и спорта в Иркутской области	24.01.2019	г. Иркутск, ул.К.Маркса, 26	8(395-2) 33-33-44

СЛУЖБА ПО ТАРИФАМ ИРКУТСКОЙ ОБЛАСТИ

П Р И К А З

20 декабря 2018 года **№ 436-спр**

Иркутск

Об установлении долгосрочных тарифов на теплоноситель, поставляемый ООО «Жилищно-коммунальное хозяйство» (ИНН 3851019533) на территории Черемховского района

В соответствии с Федеральным законом от 27 июля 2010 года № 190-ФЗ «О теплоснабжении», постановлением Правительства Российской Федерации от 22 октября 2012 года № 1075 «О ценообразовании в сфере теплоснабжения», руководствуясь Положением о службе по тарифам Иркутской области, утвержденным постановлением Правительства Иркутской области от 7 июня 2012 года № 303-пп, учитывая итоги рассмотрения данного вопроса на заседании Правления службы по тарифам Иркутской области 17 декабря 2018 года,

П Р И К А З Ы В А Ю:

1. Установить долгосрочные тарифы на теплоноситель, поставляемый ООО «Жилищно-коммунальное хозяйство» на территории Черемховского района, с календарной разбивкой согласно приложению 1.

2. Установить долгосрочные параметры регулирования деятельности ООО «Жилищно-коммунальное хозяйство» на территории Черемховского района по производству теплоносителя, устанавливаемые на 2019 - 2021 годы для формирования тарифов с использованием метода индексации установленных тарифов, согласно приложению 2.

3. Тарифы, установленные в пункте 1 настоящего приказа, действуют с 1 января 2019 года по 31 декабря 2021 года.

4. Признать утратившим силу с 1 января 2019 года приказ службы по тарифам Иркутской области от 4 июня 2018 года № 64-спр «Об установлении тарифов на теплоноситель, поставляемый ООО «Жилищно-коммунальное хозяйство» (ИНН 3851019533) на территории Черемховского района».

5. Настоящий приказ подлежит официальному опубликованию.

Руководитель службы
А.Р. Халиулин

Приложение 1
к приказу службы по тарифам Иркутской области
от 20 декабря 2018 года № 436-спр

**ДОЛГОСРОЧНЫЕ ТАРИФЫ
НА ТЕПЛОНОСИТЕЛЬ, ПОСТАВЛЯЕМЫЙ ООО «ЖИЛИЩНО-КОММУНАЛЬНОЕ ХОЗЯЙСТВО»
НА ТЕРРИТОРИИ ЧЕРЕМХОВСКОГО РАЙОНА**

Наименование регулируемой организации	Вид тарифа (без учета НДС)	Период действия	Вода
ООО «Жилищно-коммунальное хозяйство»	1. Котельная села Лохово		
	Тариф на теплоноситель, поставляемый теплоснабжающей организацией, владеющей источником (источниками) тепловой энергии, на котором производится теплоноситель		
	одноставочный тариф, руб./Гкал	с 01.01.2019 по 30.06.2019	16,70
		с 01.07.2019 по 31.12.2019	57,77
		с 01.01.2020 по 30.06.2020	57,77
		с 01.07.2020 по 31.12.2020	60,08
		с 01.01.2021 по 30.06.2021	60,08
		с 01.07.2021 по 31.12.2021	62,48
	Тариф на теплоноситель, поставляемый потребителям		
	одноставочный тариф, руб./Гкал	с 01.01.2019 по 30.06.2019	16,70
		с 01.07.2019 по 31.12.2019	57,77
		с 01.01.2020 по 30.06.2020	57,77
		с 01.07.2020 по 31.12.2020	60,08
		с 01.01.2021 по 30.06.2021	60,08
		с 01.07.2021 по 31.12.2021	62,48
	2. Котельная села Новогромово		
	Тариф на теплоноситель, поставляемый теплоснабжающей организацией, владеющей источником (источниками) тепловой энергии, на котором производится теплоноситель		
	одноставочный тариф, руб./Гкал	с 01.01.2019 по 30.06.2019	25,42
		с 01.07.2019 по 31.12.2019	109,18
		с 01.01.2020 по 30.06.2020	109,18
		с 01.07.2020 по 31.12.2020	113,55
		с 01.01.2021 по 30.06.2021	113,55
		с 01.07.2021 по 31.12.2021	118,09
	Тариф на теплоноситель, поставляемый потребителям		
	одноставочный тариф, руб./Гкал	с 01.01.2019 по 30.06.2019	25,42
		с 01.07.2019 по 31.12.2019	109,18
		с 01.01.2020 по 30.06.2020	109,18
		с 01.07.2020 по 31.12.2020	113,55
		с 01.01.2021 по 30.06.2021	113,55
		с 01.07.2021 по 31.12.2021	118,09
	3. Котельная села Онот		
	Тариф на теплоноситель, поставляемый теплоснабжающей организацией, владеющей источником (источниками) тепловой энергии, на котором производится теплоноситель		
	одноставочный тариф, руб./Гкал	с 01.01.2019 по 30.06.2019	35,88
		с 01.07.2019 по 31.12.2019	124,39
		с 01.01.2020 по 30.06.2020	124,39
		с 01.07.2020 по 31.12.2020	129,37
		с 01.01.2021 по 30.06.2021	129,37
		с 01.07.2021 по 31.12.2021	134,54
	Тариф на теплоноситель, поставляемый потребителям		
	одноставочный тариф, руб./Гкал	с 01.01.2019 по 30.06.2019	35,88
		с 01.07.2019 по 31.12.2019	124,39
		с 01.01.2020 по 30.06.2020	124,39
		с 01.07.2020 по 31.12.2020	129,37
		с 01.01.2021 по 30.06.2021	129,37
		с 01.07.2021 по 31.12.2021	134,54
	4. Котельная села Парфеново		
	Тариф на теплоноситель, поставляемый теплоснабжающей организацией, владеющей источником (источниками) тепловой энергии, на котором производится теплоноситель		
	одноставочный тариф, руб./Гкал	с 01.01.2019 по 30.06.2019	21,74
		с 01.07.2019 по 31.12.2019	106,16
		с 01.01.2020 по 30.06.2020	106,16
		с 01.07.2020 по 31.12.2020	110,41
		с 01.01.2021 по 30.06.2021	110,41
		с 01.07.2021 по 31.12.2021	114,82
	Тариф на теплоноситель, поставляемый потребителям		
	одноставочный тариф, руб./Гкал	с 01.01.2019 по 30.06.2019	21,74
		с 01.07.2019 по 31.12.2019	106,16
		с 01.01.2020 по 30.06.2020	106,16
		с 01.07.2020 по 31.12.2020	110,41
		с 01.01.2021 по 30.06.2021	110,41
		с 01.07.2021 по 31.12.2021	114,82
	5. Котельная села Алехино		
	Тариф на теплоноситель, поставляемый теплоснабжающей организацией, владеющей источником (источниками) тепловой энергии, на котором производится теплоноситель		
	одноставочный тариф, руб./Гкал	с 01.01.2019 по 30.06.2019	34,78
		с 01.07.2019 по 31.12.2019	142,10
		с 01.01.2020 по 30.06.2020	142,10
		с 01.07.2020 по 31.12.2020	147,78
		с 01.01.2021 по 30.06.2021	147,78
		с 01.07.2021 по 31.12.2021	153,69
	Тариф на теплоноситель, поставляемый потребителям		
	одноставочный тариф, руб./Гкал	с 01.01.2019 по 30.06.2019	34,78
		с 01.07.2019 по 31.12.2019	142,10
		с 01.01.2020 по 30.06.2020	142,10
		с 01.07.2020 по 31.12.2020	147,78
		с 01.01.2021 по 30.06.2021	147,78
		с 01.07.2021 по 31.12.2021	153,69

Начальник управления регулирования тарифов (цен) в сфере теплоснабжения службы по тарифам Иркутской области
З.С. Крынина

Приложение 2
к приказу службы по тарифам Иркутской области
от 20 декабря 2018 года № 436-спр

**ДОЛГОСРОЧНЫЕ ПАРАМЕТРЫ
РЕГУЛИРОВАНИЯ ДЕЯТЕЛЬНОСТИ ООО «Жилищно-коммунальное хозяйство» на территории Черемховского района ПО ПРОИЗВОДСТВУ ТЕПЛОНОСИТЕЛЯ, УСТАНАВЛИВАЕМЫЕ НА 2019 - 2021 ГОДЫ ДЛЯ ФОРМИРОВАНИЯ ТАРИФОВ С ИСПОЛЬЗОВАНИЕМ МЕТОДА ИНДЕКСАЦИИ УСТАНОВЛЕННЫХ ТАРИФОВ**

Наименование регулируемой организации	Год	Базовый уровень операционных расходов	Индекс эффективности операционных расходов	Нормативный уровень прибыли	Показатели энергосбережения и энергетической эффективности	Динамика изменения расходов на топливо
		тыс. руб.	%	%		
ООО «Жилищно-коммунальное хозяйство»	1. Котельная села Лохово					
	2019	0,0	-	-	-	-
	2020	-	-	-	-	-
	2021	-	-	-	-	-
	2. Котельная села Новогромово					
	2019	0,0	-	-	-	-
	2020	-	-	-	-	-
	2021	-	-	-	-	-
	3. Котельная села Онот					
	2019	0,0	-	-	-	-
	2020	-	-	-	-	-
	2021	-	-	-	-	-
	4. Котельная села Парфеново					
	2019	0,0	-	-	-	-
	2020	-	-	-	-	-
	2021	-	-	-	-	-
	5. Котельная села Алехино					
	2019	0,0	-	-	-	-
	2020	-	-	-	-	-
	2021	-	-	-	-	-

Начальник управления регулирования тарифов (цен) в сфере теплоснабжения службы по тарифам Иркутской области
З.С. Крынина

РАСПОРЯЖЕНИЕ

ГУБЕРНАТОРА ИРКУТСКОЙ ОБЛАСТИ

17 декабря 2018 года **№ 152-р**

Иркутск

О присуждении премии Губернатора Иркутской области творческим работникам за достижения в области культуры и искусства в 2018 году

В соответствии с пунктом 21 Положения о премии Губернатора Иркутской области творческим работникам за достижения в области культуры и искусства, утвержденного указом Губернатора Иркутской области от 27 сентября 2010 года № 309-уг, с учетом протокола заседания комиссии при Губернаторе Иркутской области по присуждению премий Губернатора Иркутской области за достижения в области культуры и искусства в 2018 году от 7 декабря 2018 года, руководствуясь статьей 59 Устава Иркутской области:

1. Утвердить список творческих работников и (или) коллективов творческих работников для присуждения премии Губернатора Иркутской области творческим работникам за достижения в области культуры и искусства в 2018 году (прилагается).

2. Настоящее распоряжение подлежит официальному опубликованию в общественно-политической газете «Областная».

С.Г. Левченко

УТВЕРЖДЕН
распоряжением Губернатора Иркутской области
от 17 декабря 2018 года № 152-р

**СПИСОК
ТВОРЧЕСКИХ РАБОТНИКОВ И (ИЛИ) КОЛЛЕКТИВОВ ТВОРЧЕСКИХ РАБОТНИКОВ ДЛЯ ПРИСУЖДЕНИЯ ПРЕМИИ ГУБЕРНАТОРА ИРКУТСКОЙ ОБЛАСТИ ТВОРЧЕСКИМ РАБОТНИКАМ ЗА ДОСТИЖЕНИЯ В ОБЛАСТИ КУЛЬТУРЫ И ИСКУССТВА В 2018 ГОДУ**

1. Творческий коллектив в составе: Ступина Сергея Геннадьевича, Пушкиной Татьяны Леонидовны, Манушкиной Елены Геннадьевны, Ивановой Валентины Яковлевны, Николаевой Марии Николаевны – по направлению «Просветительская деятельность» – за создание экспозиционного проекта «Музей В.Г. Распутина».

2. Творческий коллектив в составе: Кельчевской Марии Юрьевны, Зверьковой Анастасии Владимировны, Сотникова Антона Владимировича, Степановой Полины Александровны, Сальникова Андрея Ивановича – по направлению «Аудиовизуальные произведения» – за создание документального фильма «Святитель Иннокентий (Вениаминов). Возвращение домой».

3. Творческий коллектив в составе: Круля Яна Леонидовича, Попова Василия Николаевича, Смолина Антона Александровича – по направлению «Музыкальные произведения с текстом или без текста» – за создание музыкального сочинения: кантата «Святитель Иннокентий».

4. Творческий коллектив в составе: Ларионовой Ольги Сергеевны, Заварухина Андрея Александровича, Муллаярова Сергея Викторовича, Макаровой Елены Юрьевны, Сигала Михаила Александровича – по направлению «Произведения архитектуры, градостроительства и садово-паркового искусства» – за создание объекта «Школа на 1275 учащихся в п. Молодежный Иркутского муниципального образования».

5. Сидорченко Виталий Петрович – по направлению «Литературные произведения» – за создание книги «Иркутский академический им. Н.П. Охлопкова. Страницы истории (1920 - 1960 гг.)».

6. Творческий коллектив в составе: Сысоевой Натальи Сергеевны, Федчиной Ираиды Георгиевны – по направлению «Просветительская деятельность» – за создание художественно-выставочного проекта «Изобразительное искусство региона».

7. Творческий коллектив в составе: Фекета Анны Иосифовны, Плинта Александра Ильича, Мальцева Николая Петровича, Калашниковой Евгении Анатольевны, Кириленко Егора Владимировича – по направлению «Исполнительская деятельность» за создание музыкальной комедии по пьесе В. Гуркина «Любовь и голуби».

8. Лысяков Дмитрий Павлович – по направлению «Произведения живописи, скульптуры, графики, дизайна, графические рассказы, комиксы и другие произведения изобразительного искусства» – за создание серии портретов и сибирских пейзажей «Серебро».

9. Головщиков Алексей Владимирович – по направлению «Фотографические произведения и произведения, полученные способами, аналогичными фотографии» за создание фотовыставки «Профессия: фоторепортер».

Министр культуры и архивов
Иркутской области
О.К. Стасюлевич

СЛУЖБА ПО ТАРИФАМ ИРКУТСКОЙ ОБЛАСТИ

П Р И К А З

20 декабря 2018 года Иркутск № 437-спр

Об установлении долгосрочных тарифов на горячую воду в отношении ООО «Жилищно-коммунальное хозяйство» (ИНН 3851019533), обеспечивающего горячее водоснабжение с использованием открытой системы теплоснабжения (горячего водоснабжения) на территории Черемховского района

В соответствии с Федеральным законом от 27 июля 2010 года № 190-ФЗ «О теплоснабжении», постановлением Правительства Российской Федерации от 22 октября 2012 года № 1075 «О ценообразовании в сфере теплоснабжения», руководствуясь Положением о службе по тарифам Иркутской области, утвержденным постановлением Правительства Иркутской области от 7 июня 2012 года № 303-пп, учитывая итоги рассмотрения данного вопроса на заседании Правления службы по тарифам Иркутской области 17 декабря 2018 года,

П Р И К А З Ы В А Ю:

1. Установить долгосрочные тарифы на горячую воду в отношении ООО «Жилищно-коммунальное хозяйство», обеспечивающего горячее водоснабжение с использованием открытой системы теплоснабжения (горячего водоснабжения) на территории Черемховского района, с календарной разбивкой согласно приложению.

2. Тарифы, установленные в пункте 1 настоящего приказа, действуют с 1 января 2019 года по 31 декабря 2021 года.

3. Компенсацию выпадающих доходов ООО «Жилищно-коммунальное хозяйство» от реализации населению горячей воды по тарифам, не обеспечивающим возмещение экономически обоснованных расходов, осуществлять за счет средств областного бюджета, предусмотренных в законе Иркутской области об областном бюджете на соответствующий финансовый год.

4. Признать утратившим силу с 1 января 2019 года приказ службы по тарифам Иркутской области от 4 июня 2018 года № 65-спр «Об установлении тарифов на горячую воду в отношении ООО «Жилищно-коммунальное хозяйство» (ИНН 3851019533), обеспечивающего горячее водоснабжение с использованием открытой системы теплоснабжения (горячего водоснабжения) на территории Черемховского района».

5. Настоящий приказ подлежит официальному опубликованию.

Руководитель службы А.Р. Халиулин

Приложение
к приказу службы по тарифам Иркутской области
от 20 декабря 2018 года № 437-спр

ДОЛГОСРОЧНЫЕ ТАРИФЫ НА ГОРЯЧУЮ ВОДУ В ОТНОШЕНИИ ООО «ЖИЛИЩНО-КОММУНАЛЬНОЕ ХОЗЯЙСТВО», ОБЕСПЕЧИВАЮЩЕГО ГОРЯЧЕЕ ВОДОСНАБЖЕНИЕ С ИСПОЛЬЗОВАНИЕМ ОТКРЫТОЙ СИСТЕМЫ ТЕПЛОСНАБЖЕНИЯ (ГОРЯЧЕГО ВОДОСНАБЖЕНИЯ) НА ТЕРРИТОРИИ ЧЕРЕМХОВСКОГО РАЙОНА

Наименование регулируемой организации	Период действия	Компонент на теплоноситель руб./куб.м	Компонент на тепловую энергию одноставочный, руб./Гкал
ООО «Жилищно-коммунальное хозяйство»	1. Котельная села Лохово		
	Прочие потребители (без учета НДС)		
	с 01.01.2019 по 30.06.2019	16,70	2 689,33
	с 01.07.2019 по 31.12.2019	57,77	2 991,55
	с 01.01.2020 по 30.06.2020	57,77	2 991,55
	с 01.07.2020 по 31.12.2020	60,08	3 081,67
	с 01.01.2021 по 30.06.2021	60,08	3 081,67
	с 01.07.2021 по 31.12.2021	62,48	3 185,22
	Население (с учетом НДС)		
	с 01.01.2019 по 30.06.2019	20,04	1 286,86
	с 01.07.2019 по 31.12.2019	20,62	1 324,17
	с 01.01.2020 по 30.06.2020	20,62	1 324,17
	с 01.07.2020 по 31.12.2020	21,43	1 377,13
	с 01.01.2021 по 30.06.2021	21,43	1 377,13
	с 01.07.2021 по 31.12.2021	22,28	1 432,21
	2. Котельная села Новогромово		
	Прочие потребители (без учета НДС)		
	с 01.01.2019 по 30.06.2019	25,42	2 146,29
	с 01.07.2019 по 31.12.2019	109,18	2 392,07
	с 01.01.2020 по 30.06.2020	109,18	2 392,07
	с 01.07.2020 по 31.12.2020	113,55	2 468,84
	с 01.01.2021 по 30.06.2021	113,55	2 468,84
	с 01.07.2021 по 31.12.2021	118,09	2 554,70
	Население (с учетом НДС)		
	с 01.01.2019 по 30.06.2019	29,75	1 424,00
	с 01.07.2019 по 31.12.2019	30,60	1 465,29
	с 01.01.2020 по 30.06.2020	30,60	1 465,29
	с 01.07.2020 по 31.12.2020	31,82	1 523,90
	с 01.01.2021 по 30.06.2021	31,82	1 523,90
	с 01.07.2021 по 31.12.2021	33,08	1 584,85
	3. Котельная села Онот		
	Прочие потребители (без учета НДС)		
	с 01.01.2019 по 30.06.2019	35,88	2 272,18
	с 01.07.2019 по 31.12.2019	124,39	2 691,69
	с 01.01.2020 по 30.06.2020	124,39	2 691,69
	с 01.07.2020 по 31.12.2020	129,37	2 775,35
	с 01.01.2021 по 30.06.2021	129,37	2 775,35
	с 01.07.2021 по 31.12.2021	134,54	2 870,28
	Население (с учетом НДС)		
	с 01.01.2019 по 30.06.2019	36,82	1 435,32
	с 01.07.2019 по 31.12.2019	37,88	1 476,94
	с 01.01.2020 по 30.06.2020	37,88	1 476,94
	с 01.07.2020 по 31.12.2020	39,39	1 536,01
	с 01.01.2021 по 30.06.2021	39,39	1 536,01
	с 01.07.2021 по 31.12.2021	40,96	1 597,45
	4. Котельная села Парфеново		
	Прочие потребители (без учета НДС)		
	с 01.01.2019 по 30.06.2019	21,74	2 777,60
	с 01.07.2019 по 31.12.2019	106,16	3 120,61
	с 01.01.2020 по 30.06.2020	106,16	3 120,61
	с 01.07.2020 по 31.12.2020	110,41	3 217,37
	с 01.01.2021 по 30.06.2021	110,41	3 217,37
	с 01.07.2021 по 31.12.2021	114,82	3 327,30
	Население (с учетом НДС)		
	с 01.01.2019 по 30.06.2019	16,81	1 062,13
	с 01.07.2019 по 31.12.2019	17,29	1 092,93
	с 01.01.2020 по 30.06.2020	17,29	1 092,93
	с 01.07.2020 по 31.12.2020	17,98	1 136,64
	с 01.01.2021 по 30.06.2021	17,98	1 136,64
	с 01.07.2021 по 31.12.2021	18,69	1 182,10
	5. Котельная села Алехино		
	Прочие потребители (без учета НДС)		
	с 01.01.2019 по 30.06.2019	34,78	2 271,19
	с 01.07.2019 по 31.12.2019	142,10	2 460,68
	с 01.01.2020 по 30.06.2020	142,10	2 460,68
	с 01.07.2020 по 31.12.2020	147,78	2 537,10
	с 01.01.2021 по 30.06.2021	147,78	2 537,10
	с 01.07.2021 по 31.12.2021	153,69	2 623,65
	Население (с учетом НДС)		
	с 01.01.2019 по 30.06.2019	24,45	643,99
	с 01.07.2019 по 31.12.2019	25,15	662,66
	с 01.01.2020 по 30.06.2020	25,15	662,66
	с 01.07.2020 по 31.12.2020	26,15	689,16
	с 01.01.2021 по 30.06.2021	26,15	689,16
	с 01.07.2021 по 31.12.2021	27,19	716,72

Начальник управления регулирования тарифов (цен) в сфере теплоснабжения службы по тарифам Иркутской области З.С. Крынина

СЛУЖБА ПО ТАРИФАМ ИРКУТСКОЙ ОБЛАСТИ

П Р И К А З

20 декабря 2018 года № 438-спр

Иркутск

Об установлении долгосрочных тарифов на тепловую энергию, поставляемую потребителям МУП «Теплосервис» города Черемхово (ИНН 3851009334)

В соответствии с Федеральным законом от 27 июля 2010 года № 190-ФЗ «О теплоснабжении», постановлением Правительства Российской Федерации от 22 октября 2012 года № 1075 «О ценообразовании в сфере теплоснабжения», руководствуясь Положением о службе по тарифам Иркутской области, утвержденным постановлением Правительства Иркутской области от 7 июня 2012 года № 303-пп, учитывая итоги рассмотрения данного вопроса на заседании Правления службы по тарифам Иркутской области 18 декабря 2018 года,

П Р И К А З Ы В А Ю:

1. Установить долгосрочные тарифы на тепловую энергию, поставляемую потребителям МУП «Теплосервис» города Черемхово, с календарной разбивкой согласно приложению 1.

2. Установить долгосрочные параметры регулирования деятельности МУП «Теплосервис» города Черемхово, устанавливаемые на 2019-2023 годы для формирования тарифов с использованием метода индексации установленных тарифов, согласно приложению 2.

3. Тарифы, установленные в пункте 1 настоящего приказа, действуют с 1 января 2019 года по 31 декабря 2023 года.

4. Компенсацию выпадающих доходов МУП «Теплосервис» города Черемхово от реализации населению тепловой энергии для целей отопления по тарифам, не обеспечивающим возмещение экономически обоснованных расходов, осуществлять за счет средств областного бюджета, предусмотренных в законе Иркутской области об областном бюджете на соответствующий финансовый год.

5. Признать утратившими силу с 1 января 2019 года:

1) приказ службы по тарифам Иркутской области от 17 февраля 2016 года № 16-спр «Об установлении долгосрочных тарифов на тепловую энергию, поставляемую потребителям МУП «Теплосервис» (город Черемхово)»;

2) приказ службы по тарифам Иркутской области от 4 августа 2016 года № 141-спр «О внесении изменений в отдельные приказы службы по тарифам Иркутской области»;

3) пункт 41 приказа службы по тарифам Иркутской области от 20 декабря 2016 года № 494-спр «О внесении изменений в отдельные приказы службы по тарифам Иркутской области»;

4) приказ службы по тарифам Иркутской области от 5 июля 2017 года № 106-спр «О внесении изменений в отдельные приказы службы по тарифам Иркутской области»;

5) приказ службы по тарифам Иркутской области от 31 октября 2017 года № 330-спр «О внесении изменений в приказы службы по тарифам Иркутской области от 17 февраля 2016 года № 16-спр и от 17 февраля 2016 года № 18-спр»;

6) пункт 30 приказа службы по тарифам Иркутской области от 19 декабря 2017 года № 473-спр «О внесении изменений в отдельные приказы службы по тарифам Иркутской области».

6. Настоящий приказ подлежит официальному опубликованию.

Руководитель службы А.Р. Халиулин

Приложение 1
к приказу службы по тарифам Иркутской области
от 20 декабря 2018 года № 438-спр

ДОЛГОСРОЧНЫЕ ТАРИФЫ НА ТЕПЛОВУЮ ЭНЕРГИЮ, ПОСТАВЛЯЕМУЮ ПОТРЕБИТЕЛЯМ МУП «ТЕПЛОСЕРВИС» ГОРОДА ЧЕРЕМХОВО

Наименование регулируемой организации	Вид тарифа (НДС не облагается)	Период действия	Вода
МУП «Теплосервис» города Черемхово	Для потребителей, в случае отсутствия дифференциации тарифов по схеме подключения		
	одноставочный тариф, руб./Гкал	с 01.01.2019 по 30.06.2019	2 015,63
		с 01.07.2019 по 31.12.2019	2 093,34
		с 01.01.2020 по 30.06.2020	2 093,34
		с 01.07.2020 по 31.12.2020	2 207,01
		с 01.01.2021 по 30.06.2021	2 207,01
		с 01.07.2021 по 31.12.2021	2 280,72
		с 01.01.2022 по 30.06.2022	2 280,72
		с 01.07.2022 по 31.12.2022	2 357,93
		с 01.01.2023 по 30.06.2023	2 357,93
		с 01.07.2023 по 31.12.2023	2 437,99
	Население		
	одноставочный тариф, руб./Гкал	с 01.01.2019 по 30.06.2019	1 703,76
		с 01.07.2019 по 31.12.2019	1 753,16
		с 01.01.2020 по 30.06.2020	1 753,16
		с 01.07.2020 по 31.12.2020	1 823,28
		с 01.01.2021 по 30.06.2021	1 823,28
		с 01.07.2021 по 31.12.2021	1 896,21
		с 01.01.2022 по 30.06.2022	1 896,21
		с 01.07.2022 по 31.12.2022	1 972,05
		с 01.01.2023 по 30.06.2023	1 972,05
		с 01.07.2023 по 31.12.2023	2 050,93

Начальник управления регулирования тарифов (цен) в сфере теплоснабжения службы по тарифам Иркутской области З.С. Крынина

Приложение 2
к приказу службы по тарифам Иркутской области
от 20 декабря 2018 года № 438-спр

ДОЛГОСРОЧНЫЕ ПАРАМЕТРЫ РЕГУЛИРОВАНИЯ ДЕЯТЕЛЬНОСТИ МУП «ТЕПЛОСЕРВИС» ГОРОДА ЧЕРЕМХОВО, УСТАНАВЛИВАЕМЫЕ НА 2019-2023 ГОДЫ ДЛЯ ФОРМИРОВАНИЯ ТАРИФОВ С ИСПОЛЬЗОВАНИЕМ МЕТОДА ИНДЕКСАЦИИ УСТАНОВЛЕННЫХ ТАРИФОВ

Наименование регулируемой организации	Год	Базовый уровень операционных расходов	Индекс эффективности операционных расходов	Нормативный уровень прибыли	Показатели энергосбережения и энергетической эффективности	Динамика изменения расходов на топливо
		тыс. руб.	%	%		
МУП «Теплосервис» города Черемхово	2019	18 981,0	1,0	0,0	-	-
	2020	-	1,0	0,0	-	-
	2021	-	1,0	0,0	-	-
	2022	-	1,0	0,0	-	-
	2023	-	1,0	0,0	-	-

Начальник управления регулирования тарифов (цен) в сфере теплоснабжения службы по тарифам Иркутской области З.С. Крынина

З А К О Н

ИРКУТСКОЙ ОБЛАСТИ

О ВНЕСЕНИИ ИЗМЕНЕНИЯ В ПУНКТ 3 СТАТЬИ 3 ЗАКОНА ИРКУТСКОЙ ОБЛАСТИ «О ПРИВАТИЗАЦИИ ОБЛАСТНОГО ГОСУДАРСТВЕННОГО ИМУЩЕСТВА»

Статья 1

Внести в пункт 3 статьи 3 Закона Иркутской области от 10 декабря 2003 года № 62-оз «О приватизации областного государственного имущества» (Ведомости Законодательного собрания Иркутской области, 2003, № 32, т. 2; 2004, № 40, т. 1; 2006, № 19; Ведомости Законодательного Собрания Иркутской области, 2009, № 5, т. 2, № 13, т. 2; 2010, № 20, т. 1; 2013, № 54; 2014, № 6; 2016, № 33, т. 1, № 44; 2018, № 64, т. 1) изменение, признав подпункт 2 утратившим силу.

Статья 2

Настоящий Закон вступает в силу после дня его официального опубликования.

Губернатор Иркутской области
С.Г. Левченко

г. Иркутск
12 декабря 2018 года
№ 125-ОЗ

СЛУЖБА ПО ТАРИФАМ ИРКУТСКОЙ ОБЛАСТИ

П Р И К А З

20 декабря 2018 года Иркутск № 439-спр

Об установлении долгосрочных тарифов на теплоноситель, поставляемый МУП «Теплосервис» города Черемхово (ИНН 3851009334)

В соответствии с Федеральным законом от 27 июля 2010 года № 190-ФЗ «О теплоснабжении», постановлением Правительства Российской Федерации от 22 октября 2012 года № 1075 «О ценообразовании в сфере теплоснабжения», руководствуясь Положением о службе по тарифам Иркутской области, утвержденным постановлением Правительства Иркутской области от 7 июня 2012 года № 303-пп, учитывая итоги рассмотрения данного вопроса на заседании Правления службы по тарифам Иркутской области 18 декабря 2018 года,

П Р И К А З Ы В А Ю:

1. Установить долгосрочные тарифы на теплоноситель, поставляемый МУП «Теплосервис» города Черемхово, с календарной разбивкой согласно приложению 1.

2. Установить долгосрочные параметры регулирования деятельности МУП «Теплосервис» города Черемхово по производству теплоносителя, устанавливаемые на 2019-2023 годы для формирования тарифов с использованием метода индексации установленных тарифов, согласно приложению 2.

3. Тарифы, установленные в пункте 1 настоящего приказа, действуют с 1 января 2019 года по 31 декабря 2023 года.

4. Признать утратившим силу с 1 января 2019 года приказ службы по тарифам Иркутской области от 17 февраля 2016 года № 17-спр «Об установлении долгосрочных тарифов на теплоноситель, поставляемый МУП «Теплосервис» (город Черемхово)».

5. Настоящий приказ подлежит официальному опубликованию.

Руководитель службы А.Р. Халиулин

Приложение 1
к приказу службы по тарифам
Иркутской области
от 20 декабря 2018 года № 439-спр

ДОЛГОСРОЧНЫЕ ТАРИФЫ НА ТЕПЛОНОСИТЕЛЬ, ПОСТАВЛЯЕМЫЙ МУП «ТЕПЛОСЕРВИС» ГОРОДА ЧЕРЕМХОВО

Наименование регулируемой организации	Вид тарифа (НДС не облагается)	Период действия	Вода
МУП «Теплосервис» города Черемхово	Тариф на теплоноситель, поставляемый теплоснабжающей организацией, владеющей источником (источниками) тепловой энергии, на котором производится теплоноситель		
	одноставочный тариф, руб./куб.м	с 01.01.2019 по 30.06.2019	40,78
		с 01.07.2019 по 31.12.2019	41,74
		с 01.01.2020 по 30.06.2020	41,74
		с 01.07.2020 по 31.12.2020	43,41
		с 01.01.2021 по 30.06.2021	43,41
		с 01.07.2021 по 31.12.2021	45,14
		с 01.01.2022 по 30.06.2022	45,14
		с 01.07.2022 по 31.12.2022	46,95
		с 01.01.2023 по 30.06.2023	46,95
		с 01.07.2023 по 31.12.2023	48,83
	Тариф на теплоноситель, поставляемый потребителям		
	одноставочный тариф, руб./куб.м	с 01.01.2019 по 30.06.2019	40,78
		с 01.07.2019 по 31.12.2019	41,74
		с 01.01.2020 по 30.06.2020	41,74
		с 01.07.2020 по 31.12.2020	43,41
		с 01.01.2021 по 30.06.2021	43,41
		с 01.07.2021 по 31.12.2021	45,14
		с 01.01.2022 по 30.06.2022	45,14
		с 01.07.2022 по 31.12.2022	46,95
		с 01.01.2023 по 30.06.2023	46,95
		с 01.07.2023 по 31.12.2023	48,83

Начальник управления регулирования тарифов (цен) в сфере теплоснабжения службы по тарифам Иркутской области З.С. Крынина

Приложение 2
к приказу службы по тарифам Иркутской области
от 20 декабря 2018 года № 439-спр

ДОЛГОСРОЧНЫЕ ПАРАМЕТРЫ РЕГУЛИРОВАНИЯ ДЕЯТЕЛЬНОСТИ МУП «ТЕПЛОСЕРВИС» ГОРОДА ЧЕРЕМХОВО ПО ПРОИЗВОДСТВУ ТЕПЛОНОСИТЕЛЯ, УСТАНАВЛИВАЕМЫЕ НА 2019-2023 ГОДЫ ДЛЯ ФОРМИРОВАНИЯ ТАРИФОВ С ИСПОЛЬЗОВАНИЕМ МЕТОДА ИНДЕКСАЦИИ УСТАНОВЛЕННЫХ ТАРИФОВ

Наименование регулируемой организации	Год	Базовый уровень операционных расходов	Индекс эффективности операционных расходов	Нормативный уровень прибыли	Показатели энергосбережения и энергетической эффективности	Динамика изменения расходов на топливо
		тыс. руб.	%	%		
МУП «Теплосервис» города Черемхово	2019	0,0	-	-	-	-
	2020	-	-	-	-	-
	2021	-	-	-	-	-
	2022	-	-	-	-	-
	2023	-	-	-	-	-

Начальник управления регулирования тарифов (цен) в сфере теплоснабжения службы по тарифам Иркутской области З.С. Крынина

СЛУЖБА ПО ТАРИФАМ ИРКУТСКОЙ ОБЛАСТИ

П Р И К А З

20 декабря 2018 года Иркутск № 441-спр

Об установлении долгосрочных тарифов на тепловую энергию в отношении единой теплоснабжающей организации на территории Кумарейского муниципального образования (индивидуальный предприниматель А.В. Труфанов, ИНН 382200702088)

В соответствии с Федеральным законом от 27 июля 2010 года № 190-ФЗ «О теплоснабжении», постановлением Правительства Российской Федерации от 22 октября 2012 года № 1075 «О ценообразовании в сфере теплоснабжения», руководствуясь Положением о службе по тарифам Иркутской области, утвержденным постановлением Правительства Иркутской области от 7 июня 2012 года № 303-пп, учитывая итоги рассмотрения данного вопроса на заседании Правления службы по тарифам Иркутской области 20 декабря 2018 года,

П Р И К А З Ы В А Ю:

1. Установить долгосрочные тарифы на тепловую энергию в отношении единой теплоснабжающей организации на территории Кумарейского муниципального образования (индивидуальный предприниматель А.В. Труфанов) с календарной разбивкой согласно приложению 1.

2. Установить долгосрочные параметры регулирования деятельности единой теплоснабжающей организации на территории Кумарейского муниципального образования (индивидуальный предприниматель А.В. Труфанов), устанавливаемые на 2019 - 2021 годы для формирования тарифов с использованием метода индексации установленных тарифов, согласно приложению 2.

3. Тарифы, установленные в пункте 1 настоящего приказа, действуют с 1 января 2019 года по 31 декабря 2021 года.

4. Признать утратившим силу с 1 января 2019 года приказ службы по тарифам Иркутской области от 8 ноября 2018 года № 286-спр «Об установлении долгосрочных тарифов на тепловую энергию в отношении единой теплоснабжающей организации на территории Кумарейского муниципального образования (индивидуальный предприниматель А.В. Труфанов, ИНН 382200702088)».

5. Настоящий приказ подлежит официальному опубликованию.

Руководитель службы
А.Р. Халиулин

Приложение 1
к приказу службы по тарифам Иркутской области
от 20 декабря 2018 года № 441-спр

ДОЛГОСРОЧНЫЕ ТАРИФЫ НА ТЕПЛОВУЮ ЭНЕРГИЮ В ОТНОШЕНИИ ЕДИНОЙ ТЕПЛОСНАБЖАЮЩЕЙ ОРГАНИЗАЦИИ НА ТЕРРИТОРИИ КУМАРЕЙСКОГО МУНИЦИПАЛЬНОГО ОБРАЗОВАНИЯ (ИНДИВИДУАЛЬНЫЙ ПРЕДПРИНИМАТЕЛЬ А.В. ТРУФАНОВ)

Наименование регулируемой организации	Вид тарифа (НДС не облагается)	Период действия	Вода
индивидуальный предприниматель А.В. Труфанов	Для потребителей, в случае отсутствия дифференциации тарифов по схеме подключения		
	одноставочный тариф, руб./Гкал	с 01.01.2019 по 30.06.2019	3 007,93
		с 01.07.2019 по 31.12.2019	3 994,43
		с 01.01.2020 по 30.06.2020	3 994,43
		с 01.07.2020 по 31.12.2020	5 257,86
		с 01.01.2021 по 30.06.2021	5 257,86
		с 01.01.2021 по 31.12.2021	5 424,63

Примечание: в соответствии со схемой теплоснабжения Кумарейского муниципального образования на 2018 - 2020 годы, утвержденной постановлением администрации Кумарейского муниципального образования от 15 сентября 2017 года № 51, единой теплоснабжающей организацией на территории Кумарейского муниципального образования определен индивидуальный предприниматель А.В. Труфанов.

Начальник управления регулирования тарифов (цен) в сфере теплоснабжения службы по тарифам Иркутской области З.С. Крынина

Приложение 2
к приказу службы по тарифам Иркутской области
от 20 декабря 2018 года № 441-спр

ДОЛГОСРОЧНЫЕ ПАРАМЕТРЫ РЕГУЛИРОВАНИЯ ДЕЯТЕЛЬНОСТИ ЕДИНОЙ ТЕПЛОСНАБЖАЮЩЕЙ ОРГАНИЗАЦИИ НА ТЕРРИТОРИИ КУМАРЕЙСКОГО МУНИЦИПАЛЬНОГО ОБРАЗОВАНИЯ (ИНДИВИДУАЛЬНЫЙ ПРЕДПРИНИМАТЕЛЬ А.В. ТРУФАНОВ), УСТАНАВЛИВАЕМЫЕ НА 2019 - 2021 ГОДЫ ДЛЯ ФОРМИРОВАНИЯ ТАРИФОВ С ИСПОЛЬЗОВАНИЕМ МЕТОДА ИНДЕКСАЦИИ УСТАНОВЛЕННЫХ ТАРИФОВ

Наименование регулируемой организации	Год	Базовый уровень операционных расходов	Индекс эффективности операционных расходов	Нормативный уровень прибыли	Показатели энергосбережения и энергетической эффективности	Динамика изменения расходов на топливо
		тыс. руб.	%	%		
индивидуальный предприниматель А.В. Труфанов	2019	1 508,6	1,0	0,0	-	-
	2020	-	1,0	0,0	-	-
	2021	-	1,0	0,0	-	-

Примечание: в соответствии со схемой теплоснабжения Кумарейского муниципального образования на 2018 - 2020 годы, утвержденной постановлением администрации Кумарейского муниципального образования от 15 сентября 2017 года № 51, единой теплоснабжающей организацией на территории Кумарейского муниципального образования определен индивидуальный предприниматель А.В. Труфанов.

Начальник управления регулирования тарифов (цен) в сфере теплоснабжения службы по тарифам Иркутской области З.С. Крынина

СЛУЖБА ПО ТАРИФАМ ИРКУТСКОЙ ОБЛАСТИ

П Р И К А З

20 декабря 2018 года Иркутск № 444-спр

Об установлении долгосрочных тарифов на горячую воду в отношении АО «Региональная компания «Байкал-Отель» (ИНН 3808227544), обеспечивающего горячее водоснабжение с использованием открытой системы теплоснабжения (горячего водоснабжения) на территории Листвянского муниципального образования Иркутского района Иркутской области

В соответствии с Федеральным законом от 27 июля 2010 года № 190-ФЗ «О теплоснабжении», постановлением Правительства Российской Федерации от 22 октября 2012 года № 1075 «О ценообразовании в сфере теплоснабжения», руководствуясь Положением о службе по тарифам Иркутской области, утвержденным постановлением Правительства Иркутской области от 7 июня 2012 года № 303-пп, учитывая итоги рассмотрения данного вопроса на заседании Правления службы по тарифам Иркутской области 18 декабря 2018 года,

П Р И К А З Ы В А Ю:

1. Установить долгосрочные тарифы на горячую воду в отношении АО «Региональная компания «Байкал-Отель», обеспечивающего горячее водоснабжение с использованием открытой системы теплоснабжения (горячего водоснабжения) на территории Листвянского муниципального образования Иркутского района Иркутской области, согласно приложению.

2. Тарифы, установленные в пункте 1 настоящего приказа, действуют с 1 января 2019 года по 31 декабря 2023 года.

3. Компенсацию выпадающих доходов АО «Региональная компания «Байкал-Отель» от реализации населению на территории Листвянского муниципального образования Иркутского района Иркутской области горячей воды по тарифам, не обеспечивающим возмещение экономически обоснованных расходов, осуществлять за счет средств областного бюджета, предусмотренных в законе Иркутской области об областном бюджете на соответствующий финансовый год.

4. Признать утратившими силу с 1 января 2019 года:

1) приказ службы по тарифам Иркутской области от 25 сентября 2015 года № 276-спр «Об установлении долгосрочных тарифов на горячую воду для ЗАО «Региональная компания «Байкал-Отель», обеспечивающего горячее водоснабжение с использованием открытой системы теплоснабжения (горячего водоснабжения) на территории Листвянского муниципального образования Иркутского района Иркутской области»;

2) пункт 37 приказа службы по тарифам Иркутской области от 22 декабря 2015 года № 584-спр «О внесении изменений в отдельные приказы службы по тарифам Иркутской области»;

3) пункт 4 приказа службы по тарифам Иркутской области от 15 января 2016 года № 5-спр «О внесении изменений в отдельные приказы службы по тарифам Иркутской области»;

4) пункт 6 приказа службы по тарифам Иркутской области от 19 декабря 2017 года № 473-спр «О внесении изменений в отдельные приказы службы по тарифам Иркутской области».

5. Настоящий приказ подлежит официальному опубликованию.

Руководитель службы А.Р. Халиулин

Приложение
к приказу службы по тарифам Иркутской области
от 20 декабря 2018 года № 444-спр

ДОЛГОСРОЧНЫЕ ТАРИФЫ НА ГОРЯЧУЮ ВОДУ В ОТНОШЕНИИ АО «РЕГИОНАЛЬНАЯ КОМПАНИЯ «БАЙКАЛ-ОТЕЛЬ», ОБЕСПЕЧИВАЮЩЕГО ГОРЯЧЕЕ ВОДОСНАБЖЕНИЕ С ИСПОЛЬЗОВАНИЕМ ОТКРЫТОЙ СИСТЕМЫ ТЕПЛОСНАБЖЕНИЯ (ГОРЯЧЕГО ВОДОСНАБЖЕНИЯ) НА ТЕРРИТОРИИ ЛИСТВЯНСКОГО МУНИЦИПАЛЬНОГО ОБРАЗОВАНИЯ ИРКУТСКОГО РАЙОНА ИРКУТСКОЙ ОБЛАСТИ

Наименование регулируемой организации	Вид тарифа (НДС не облагается)	Период действия	Компонент на теплоноситель (руб./м3)	Компонент на тепловую энергию (руб./Гкал)
АО «Региональная компания «Байкал-Отель»	Прочие потребители			
	одноставочный тариф	с 01.01.2019 по 30.06.2019	32,82	4 661,09
		с 01.07.2019 по 31.12.2019	32,82	4 875,50
		с 01.01.2020 по 30.06.2020	32,82	4 875,50
		с 01.07.2020 по 31.12.2020	34,13	4 122,05
		с 01.01.2021 по 30.06.2021	34,13	4 122,05
		с 01.07.2021 по 31.12.2021	35,50	3 714,69
		с 01.01.2022 по 30.06.2022	35,50	3 714,69
		с 01.07.2022 по 31.12.2022	36,92	3 827,28
		с 01.01.2023 по 30.06.2023	36,92	3 827,28
		с 01.07.2023 по 31.12.2023	38,40	3 943,17
	Население			
	одноставочный тариф (с учетом НДС)	с 01.01.2019 по 30.06.2019	21,59	2 165,75
		с 01.07.2019 по 31.12.2019	22,21	2 228,55
		с 01.01.2020 по 30.06.2020	22,21	2 228,55
		с 01.07.2020 по 31.12.2020	23,09	2 317,69
		с 01.01.2021 по 30.06.2021	23,09	2 317,69
		с 01.07.2021 по 31.12.2021	24,01	2 410,39
		с 01.01.2022 по 30.06.2022	24,01	2 410,39
		с 01.07.2022 по 31.12.2022	24,97	2 506,80
		с 01.01.2023 по 30.06.2023	24,97	2 506,80
		с 01.07.2023 по 31.12.2023	25,96	2 607,07

Начальник управления регулирования тарифов (цен) в сфере теплоснабжения службы по тарифам Иркутской области З.С. Крынина

СЛУЖБА ПО ТАРИФАМ ИРКУТСКОЙ ОБЛАСТИ

П Р И К А З

20 декабря 2018 года Иркутск № 442-спр

Об установлении долгосрочных тарифов на тепловую энергию, поставляемую потребителям АО «Региональная компания «Байкал-Отель» (ИНН 3808227544) на территории Листвянского муниципального образования Иркутского района Иркутской области

В соответствии с Федеральным законом от 27 июля 2010 года № 190-ФЗ «О теплоснабжении», постановлением Правительства Российской Федерации от 22 октября 2012 года № 1075 «О ценообразовании в сфере теплоснабжения», руководствуясь Положением о службе по тарифам Иркутской области, утвержденным постановлением Правительства Иркутской области от 7 июня 2012 года № 303-пп, учитывая итоги рассмотрения данного вопроса на заседании Правления службы по тарифам Иркутской области 18 декабря 2018 года,

П Р И К А З Ы В А Ю:

1. Установить долгосрочные тарифы на тепловую энергию, поставляемую потребителям АО «Региональная компания «Байкал-Отель» на территории Листвянского муниципального образования Иркутского района Иркутской области, с календарной разбивкой согласно приложению 1.

2. Установить долгосрочные параметры регулирования деятельности АО «Региональная компания «Байкал-Отель» на территории Листвянского муниципального образования Иркутского района Иркутской области, устанавливаемые на 2019 - 2023 годы для формирования тарифов с использованием метода индексации установленных тарифов, согласно приложению 2.

3. Тарифы, установленные в пункте 1 настоящего приказа, действуют с 1 января 2019 года по 31 декабря 2023 года.

4. Компенсацию выпадающих доходов АО «Региональная компания «Байкал-Отель» от реализации населению на территории Листвянского муниципального образования Иркутского района Иркутской области тепловой энергии для целей отопления по тарифам, не обеспечивающим возмещение экономически обоснованных расходов, осуществлять за счет средств областного бюджета, предусмотренных в законе Иркутской области об областном бюджете на соответствующий финансовый год.

5. Признать утратившими силу с 1 января 2019 года:

1) приказ службы по тарифам Иркутской области от 25 сентября 2015 года № 274-спр «Об установлении долгосрочных тарифов на тепловую энергию, поставляемую потребителям ЗАО «Региональная компания «Байкал-Отель» на территории Листвянского муниципального образования Иркутского района Иркутской области»;

2) пункт 36 приказа службы по тарифам Иркутской области от 22 декабря 2015 года № 584-спр «О внесении изменений в отдельные приказы службы по тарифам Иркутской области»;

3) пункт 3 приказа службы по тарифам Иркутской области от 15 января 2016 года № 5-спр «О внесении изменений в отдельные приказы службы по тарифам Иркутской области»;

4) приказ службы по тарифам Иркутской области от 26 августа 2016 года № 179-спр «О внесении изменений в отдельные приказы службы по тарифам Иркутской области»;

5) приказ службы по тарифам Иркутской области от 20 декабря 2016 года № 477-спр «О внесении изменений в отдельные приказы службы по тарифам Иркутской области»;

6) приказ службы по тарифам Иркутской области от 13 октября 2017 года № 303-спр «О внесении изменений в отдельные приказы службы по тарифам Иркутской области»;

7) пункт 5 приказа службы по тарифам Иркутской области от 19 декабря 2017 года № 473-спр «О внесении изменений в отдельные приказы службы по тарифам Иркутской области».

6. Настоящий приказ подлежит официальному опубликованию.

Руководитель службы А.Р. Халиулин

Приложение 1
к приказу службы по тарифам
Иркутской области
от 20 декабря 2018 года № 442-спр

ДОЛГОСРОЧНЫЕ ТАРИФЫ НА ТЕПЛОВУЮ ЭНЕРГИЮ, ПОСТАВЛЯЕМУЮ ПОТРЕБИТЕЛЯМ АО «РЕГИОНАЛЬНАЯ КОМПАНИЯ «БАЙКАЛ-ОТЕЛЬ» НА ТЕРРИТОРИИ ЛИСТВЯНСКОГО МУНИЦИПАЛЬНОГО ОБРАЗОВАНИЯ ИРКУТСКОГО РАЙОНА ИРКУТСКОЙ ОБЛАСТИ

Наименование регулируемой организации	Вид тарифа (НДС не облагается)	Период действия	Вода
АО «Региональная компания «Байкал-Отель»	Для потребителей, в случае отсутствия дифференциации тарифов по схеме подключения		
	одноставочный тариф, руб./Гкал	с 01.01.2019 по 30.06.2019	4 661,09
		с 01.07.2019 по 31.12.2019	4 875,50
		с 01.01.2020 по 30.06.2020	4 875,50
		с 01.07.2020 по 31.12.2020	4 122,05
		с 01.01.2021 по 30.06.2021	4 122,05
		с 01.07.2021 по 31.12.2021	3 714,69
		с 01.01.2022 по 30.06.2022	3 714,69
		с 01.07.2022 по 31.12.2022	3 827,28
		с 01.01.2023 по 30.06.2023	3 827,28
		с 01.07.2023 по 31.12.2023	3 943,17
	Население		
	одноставочный тариф, руб./Гкал	с 01.01.2019 по 30.06.2019	1 781,34
		с 01.07.2019 по 31.12.2019	1 832,99
		с 01.01.2020 по 30.06.2020	1 832,99
		с 01.07.2020 по 31.12.2020	1 906,30
		с 01.01.2021 по 30.06.2021	1 906,30
		с 01.07.2021 по 31.12.2021	1 982,55
		с 01.01.2022 по 30.06.2022	1 982,55
		с 01.07.2022 по 31.12.2022	2 061,85
		с 01.01.2023 по 30.06.2023	2 061,85
		с 01.07.2023 по 31.12.2023	2 144,32

Начальник управления регулирования тарифов (цен)
в сфере теплоснабжения службы по тарифам Иркутской области
З.С. Крынина

Приложение 2
к приказу службы по тарифам
Иркутской области
от 20 декабря 2018 года № 442-спр

ДОЛГОСРОЧНЫЕ ПАРАМЕТРЫ РЕГУЛИРОВАНИЯ ДЕЯТЕЛЬНОСТИ АО «РЕГИОНАЛЬНАЯ КОМПАНИЯ «БАЙКАЛ-ОТЕЛЬ» НА ТЕРРИТОРИИ ЛИСТВЯНСКОГО МУНИЦИПАЛЬНОГО ОБРАЗОВАНИЯ ИРКУТСКОГО РАЙОНА ИРКУТСКОЙ ОБЛАСТИ, УСТАНАВЛИВАЕМЫЕ НА 2019-2023 ГОДЫ ДЛЯ ФОРМИРОВАНИЯ ТАРИФОВ С ИСПОЛЬЗОВАНИЕМ МЕТОДА ИНДЕКСАЦИИ УСТАНОВЛЕННЫХ ТАРИФОВ

Наименование регулируемой организации	Год	Базовый уровень операционных расходов	Индекс эффективности операционных расходов	Нормативный уровень прибыли	Показатели энергосбережения и энергетической эффективности	Динамика изменения расходов на топливо
		тыс. руб.	%	%		
АО «Региональная компания «Байкал-Отель»	2019	1 960,4	1,0	0,0	-	-
	2020	-	1,0	0,0	-	-
	2021	-	1,0	0,0	-	-
	2022	-	1,0	0,0	-	-
	2023	-	1,0	0,0	-	-

Начальник управления регулирования тарифов (цен)
в сфере теплоснабжения службы по тарифам Иркутской области
З.С. Крынина

СЛУЖБА ПО ТАРИФАМ ИРКУТСКОЙ ОБЛАСТИ

П Р И К А З

20 декабря 2018 года № 443-спр
Иркутск

Об установлении долгосрочных тарифов на теплоноситель, поставляемый АО «Региональная компания «Байкал-Отель» (ИНН 3808227544) на территории Листвянского муниципального образования Иркутского района Иркутской области

В соответствии с Федеральным законом от 27 июля 2010 года № 190-ФЗ «О теплоснабжении», постановлением Правительства Российской Федерации от 22 октября 2012 года № 1075 «О ценообразовании в сфере теплоснабжения», руководствуясь Положением о службе по тарифам Иркутской области, утвержденным постановлением Правительства Иркутской области от 7 июня 2012 года № 303-пп, учитывая итоги рассмотрения данного вопроса на заседании Правления службы по тарифам Иркутской области 18 декабря 2018 года,

П Р И К А З Ы В А Ю:

1. Установить долгосрочные тарифы на теплоноситель, поставляемый АО «Региональная компания «Байкал-Отель» на территории Листвянского муниципального образования Иркутского района Иркутской области, с календарной разбивкой согласно приложению 1.

2. Установить долгосрочные параметры регулирования деятельности АО «Региональная компания «Байкал-Отель» по производству теплоносителя на территории Листвянского муниципального образования Иркутского района Иркутской области, устанавливаемые на 2019 - 2023 годы для формирования тарифов с использованием метода индексации установленных тарифов, согласно приложению 2.

3. Тарифы, установленные в пункте 1 настоящего приказа, действуют с 1 января 2019 года по 31 декабря 2023 года.

4. Признать утратившим силу с 1 января 2019 года приказ службы по тарифам Иркутской области от 25 сентября 2015 года № 275-спр «Об установлении долгосрочных тарифов на теплоноситель, поставляемый ЗАО «Региональная компания «Байкал-Отель» на территории Листвянского муниципального образования Иркутского района Иркутской области».

5. Настоящий приказ подлежит официальному опубликованию.

Руководитель службы
А.Р. Халиулин

Приложение 1
к приказу службы по тарифам Иркутской области
от 20 декабря 2018 года № 443-спр

ДОЛГОСРОЧНЫЕ ТАРИФЫ НА ТЕПЛОНОСИТЕЛЬ, ПОСТАВЛЯЕМЫЙ АО «РЕГИОНАЛЬНАЯ КОМПАНИЯ «БАЙКАЛ-ОТЕЛЬ» НА ТЕРРИТОРИИ ЛИСТВЯНСКОГО МУНИЦИПАЛЬНОГО ОБРАЗОВАНИЯ ИРКУТСКОГО РАЙОНА ИРКУТСКОЙ ОБЛАСТИ

Наименование регулируемой организации	Вид тарифа (НДС не облагается)	Период действия	Вода
АО «Региональная компания «Байкал-Отель»	Тариф на теплоноситель, поставляемый теплоснабжающей организацией, владеющей источником (источниками) тепловой энергии, на котором производится теплоноситель		
	одноставочный тариф, руб./куб.м	с 01.01.2019 по 30.06.2019	32,82
		с 01.07.2019 по 31.12.2019	32,82
		с 01.01.2020 по 30.06.2020	32,82
		с 01.07.2020 по 31.12.2020	34,13
		с 01.01.2021 по 30.06.2021	34,13
		с 01.07.2021 по 31.12.2021	35,50
		с 01.01.2022 по 30.06.2022	35,50
		с 01.07.2022 по 31.12.2022	36,92
		с 01.01.2023 по 30.06.2023	36,92
		с 01.07.2023 по 31.12.2023	38,40
	Тариф на теплоноситель, поставляемый потребителям		
	одноставочный тариф, руб./куб.м	с 01.01.2019 по 30.06.2019	32,82
		с 01.07.2019 по 31.12.2019	32,82
		с 01.01.2020 по 30.06.2020	32,82
		с 01.07.2020 по 31.12.2020	34,13
		с 01.01.2021 по 30.06.2021	34,13
		с 01.07.2021 по 31.12.2021	35,50
		с 01.01.2022 по 30.06.2022	35,50
		с 01.07.2022 по 31.12.2022	36,92
		с 01.01.2023 по 30.06.2023	36,92
		с 01.07.2023 по 31.12.2023	38,40

Начальник управления регулирования тарифов (цен) в сфере теплоснабжения службы по тарифам Иркутской области
З.С. Крынина

Приложение 2
к приказу службы по тарифам Иркутской области
от 20 декабря 2018 года № 443-спр

ДОЛГОСРОЧНЫЕ ПАРАМЕТРЫ РЕГУЛИРОВАНИЯ ДЕЯТЕЛЬНОСТИ АО «РЕГИОНАЛЬНАЯ КОМПАНИЯ «БАЙКАЛ-ОТЕЛЬ» ПО ПРОИЗВОДСТВУ ТЕПЛОНОСИТЕЛЯ НА ТЕРРИТОРИИ ЛИСТВЯНСКОГО МУНИЦИПАЛЬНОГО ОБРАЗОВАНИЯ ИРКУТСКОГО РАЙОНА ИРКУТСКОЙ ОБЛАСТИ, УСТАНАВЛИВАЕМЫЕ НА 2019 - 2023 ГОДЫ ДЛЯ ФОРМИРОВАНИЯ ТАРИФОВ С ИСПОЛЬЗОВАНИЕМ МЕТОДА ИНДЕКСАЦИИ УСТАНОВЛЕННЫХ ТАРИФОВ

Наименование регулируемой организации	Год	Базовый уровень операционных расходов	Индекс эффективности операционных расходов	Нормативный уровень прибыли	Показатели энергосбережения и энергетической эффективности	Динамика изменения расходов на топливо
		тыс. руб.	%	%		
АО «Региональная компания «Байкал-Отель»	2019	0,0	-	-	-	-
	2020	-	-	-	-	-
	2021	-	-	-	-	-
	2022	-	-	-	-	-
	2023	-	-	-	-	-

Начальник управления регулирования тарифов (цен) в сфере теплоснабжения службы по тарифам Иркутской области
З.С. Крынина

СЛУЖБА ПО ТАРИФАМ ИРКУТСКОЙ ОБЛАСТИ

П Р И К А З

20 декабря 2018 года № 453-спр
Иркутск

О внесении изменений в отдельные приказы службы по тарифам Иркутской области

В соответствии с Федеральным законом от 27 июля 2010 года № 190-ФЗ «О теплоснабжении», постановлением Правительства Российской Федерации от 22 октября 2012 года № 1075 «О ценообразовании в сфере теплоснабжения», руководствуясь Положением о службе по тарифам Иркутской области, утвержденным постановлением Правительства Иркутской области от 7 июня 2012 года № 303-пп, учитывая итоги рассмотрения данного вопроса на заседании Правления службы по тарифам Иркутской области 20 декабря 2018 года,

П Р И К А З Ы В А Ю:

1. Внести в тарифную таблицу приложения к приказу службы по тарифам Иркутской области от 11 декабря 2018 года № 355-спр «Об установлении тарифов на тепловую энергию, поставляемую потребителям МУП «ТеплоЭнергоСервис г. Иркутска» (ИНН 3810033722, котельная, расположенная по адресу: г. Иркутск, ул. Каштаковская)» изменение, заменив слова «(НДС не облагается)» словами «(без учета НДС)».

2. Внести в тарифную таблицу приложения к приказу службы по тарифам Иркутской области от 11 декабря 2018 года № 358-спр «Об установлении тарифов на теплоноситель, поставляемый МУП «ТеплоЭнергоСервис г. Иркутска» (ИНН 3810033722, котельная, расположенная по адресу: г. Иркутск, ул. Каштаковская)» изменение, заменив слова «(НДС не облагается)» словами «(без учета НДС)».

3. Настоящий приказ подлежит официальному опубликованию.

Руководитель службы А.Р. Халиулин

СЛУЖБА ПО ТАРИФАМ ИРКУТСКОЙ ОБЛАСТИ

П Р И К А З

20 декабря 2018 года **№ 446-спр**

Иркутск

Об установлении долгосрочных тарифов на тепловую энергию в отношении единой теплоснабжающей организации на территории Бодайбинского муниципального образования (МУП «Тепловодоканал», ИНН 3802009268)

В соответствии с Федеральным законом от 27 июля 2010 года № 190-ФЗ «О теплоснабжении», постановлением Правительства Российской Федерации от 22 октября 2012 года № 1075 «О ценообразовании в сфере теплоснабжения», руководствуясь Положением о службе по тарифам Иркутской области, утвержденным постановлением Правительства Иркутской области от 7 июня 2012 года № 303-пп, учитывая итоги рассмотрения данного вопроса на заседании Правления службы по тарифам Иркутской области 19 декабря 2018 года,

П Р И К А З Ы В А Ю:

1. Установить долгосрочные тарифы на тепловую энергию в отношении единой теплоснабжающей организации на территории Бодайбинского муниципального образования (МУП «Тепловодоканал») с календарной разбивкой согласно приложению 1.

2. Установить долгосрочные параметры регулирования деятельности единой теплоснабжающей организации на территории Бодайбинского муниципального образования (МУП «Тепловодоканал»), устанавливаемые на 2019 – 2023 годы для формирования тарифов с использованием метода индексации установленных тарифов, согласно приложению 2.

3. Тарифы, установленные в пункте 1 настоящего приказа, действуют с 1 января 2019 года по 31 декабря 2023 года.

4. Компенсацию выпадающих доходов единой теплоснабжающей организации (МУП «Тепловодоканал») от реализации населению тепловой энергии для целей отопления по тарифам, не обеспечивающим возмещение экономически обоснованных расходов, осуществлять за счет средств областного бюджета, предусмотренных в законе Иркутской области об областном бюджете на соответствующий финансовый год.

5. Признать утратившими силу с 1 января 2019 года:

1) приказ службы по тарифам Иркутской области от 18 декабря 2015 года № 542-спр «Об установлении долгосрочных тарифов на тепловую энергию для единой теплоснабжающей организации на территории Бодайбинского муниципального образования (МУП «Тепловодоканал»)»;

2) приказ службы по тарифам Иркутской области от 15 декабря 2016 года № 387-спр «О внесении изменений в отдельные приказы службы по тарифам Иркутской области»;

3) приказ службы по тарифам Иркутской области от 8 февраля 2017 года № 13-спр «О внесении изменений в отдельные приказы службы по тарифам Иркутской области»;

4) приказ службы по тарифам Иркутской области от 21 июля 2017 года № 157-спр «О внесении изменений в отдельные приказы службы по тарифам Иркутской области»;

5) пункт 23 приказа службы по тарифам Иркутской области от 19 декабря 2017 года № 473-спр «О внесении изменений в отдельные приказы службы по тарифам Иркутской области».

6. Настоящий приказ подлежит официальному опубликованию.

Руководитель службы А.Р. Халиулин

Приложение 1
к приказу службы по тарифам Иркутской области
от 20 декабря 2018 года № 446-спр

**ДОЛГОСРОЧНЫЕ ТАРИФЫ
НА ТЕПЛОВУЮ ЭНЕРГИЮ В ОТНОШЕНИИ ЕДИНОЙ ТЕПЛОСНАБЖАЮЩЕЙ ОРГАНИЗАЦИИ НА ТЕРРИТОРИИ БОДАЙБИНСКОГО МУНИЦИПАЛЬНОГО ОБРАЗОВАНИЯ (МУП «ТЕПЛОВОДОКАНАЛ»)**

Наименование регулируемой организации	Вид тарифа	Период действия	Вода
МУП «Тепловодоканал»	Для потребителей, в случае отсутствия дифференциации тарифов по схеме подключения		
	одноставочный тариф, руб./Гкал (без учета НДС)	с 01.01.2019 по 30.06.2019	3 787,75
		с 01.07.2019 по 31.12.2019	4 151,56
		с 01.01.2020 по 30.06.2020	4 151,56
		с 01.07.2020 по 31.12.2020	4 331,82
		с 01.01.2021 по 30.06.2021	4 331,82
		с 01.07.2021 по 31.12.2021	4 462,90
		с 01.01.2022 по 30.06.2022	4 462,90
		с 01.07.2022 по 31.12.2022	4 610,54
		с 01.01.2023 по 30.06.2023	4 610,54
		с 01.07.2023 по 31.12.2023	4 772,05
	Население		
	одноставочный тариф, руб./Гкал (с учетом НДС)	с 01.01.2019 по 30.06.2019	1 836,04
		с 01.07.2019 по 31.12.2019	1 889,28
		с 01.01.2020 по 30.06.2020	1 889,28
		с 01.07.2020 по 31.12.2020	1 964,84
		с 01.01.2021 по 30.06.2021	1 964,84
		с 01.07.2021 по 31.12.2021	2 043,43
		с 01.01.2022 по 30.06.2022	2 043,43
		с 01.07.2022 по 31.12.2022	2 125,16
		с 01.01.2023 по 30.06.2023	2 125,16
		с 01.07.2023 по 31.12.2023	2 210,16

Примечание: в соответствии с постановлением администрации Бодайбинского городского поселения от 3 декабря 2014 года № 565-пп единой теплоснабжающей организацией на территории Бодайбинского муниципального образования определено МУП «Тепловодоканал».

Начальник управления регулирования тарифов (цен)
в сфере теплоснабжения службы по тарифам Иркутской области
З.С. Крынина

Приложение 2
к приказу службы по тарифам Иркутской области
от 20 декабря 2018 года № 446-спр

**ДОЛГОСРОЧНЫЕ ПАРАМЕТРЫ
РЕГУЛИРОВАНИЯ ДЕЯТЕЛЬНОСТИ ЕДИНОЙ ТЕПЛОСНАБЖАЮЩЕЙ ОРГАНИЗАЦИИ НА ТЕРРИТОРИИ БОДАЙБИНСКОГО МУНИЦИПАЛЬНОГО ОБРАЗОВАНИЯ (МУП «ТЕПЛОВОДОКАНАЛ»), УСТАНАВЛИВАЕМЫЕ НА 2019 – 2023 ГОДЫ ДЛЯ ФОРМИРОВАНИЯ ТАРИФОВ С ИСПОЛЬЗОВАНИЕМ МЕТОДА ИНДЕКСАЦИИ УСТАНОВЛЕННЫХ ТАРИФОВ**

Наименование регулируемой организации	Год	Базовый уровень операционных расходов	Индекс эффективности операционных расходов	Нормативный уровень прибыли	Показатели энергосбережения и энергетической эффективности	Динамика изменения расходов на топливо
		тыс. руб.	%	%		
МУП «Тепловодоканал»	2019	176 272,5	1,0	0,0	-	-
	2020	-	1,0	0,0	-	-
	2021	-	1,0	0,0	-	-
	2022	-	1,0	0,0	-	-
	2023	-	1,0	0,0	-	-

Примечание: в соответствии с постановлением администрации Бодайбинского городского поселения от 3 декабря 2014 года № 565-пп единой теплоснабжающей организацией на территории Бодайбинского муниципального образования определено МУП «Тепловодоканал».

Начальник управления регулирования тарифов (цен)
в сфере теплоснабжения службы по тарифам Иркутской области
З.С. Крынина

СЛУЖБА ПО ТАРИФАМ ИРКУТСКОЙ ОБЛАСТИ

П Р И К А З

20 декабря 2018 года **№ 447-спр**

Иркутск

Об установлении долгосрочных тарифов на теплоноситель, поставляемый единой теплоснабжающей организацией на территории Бодайбинского муниципального образования (МУП «Тепловодоканал», ИНН 3802009268)

В соответствии с Федеральным законом от 27 июля 2010 года № 190-ФЗ «О теплоснабжении», постановлением Правительства Российской Федерации от 22 октября 2012 года № 1075 «О ценообразовании в сфере теплоснабжения», руководствуясь Положением о службе по тарифам Иркутской области, утвержденным постановлением Правительства Иркутской области от 7 июня 2012 года № 303-пп, учитывая итоги рассмотрения данного вопроса на заседании Правления службы по тарифам Иркутской области 19 декабря 2018 года,

П Р И К А З Ы В А Ю:

1. Установить долгосрочные тарифы на теплоноситель, поставляемый единой теплоснабжающей организацией на территории Бодайбинского муниципального образования (МУП «Тепловодоканал»), с календарной разбивкой согласно приложению 1.

2. Установить долгосрочные параметры регулирования деятельности единой теплоснабжающей организации на территории Бодайбинского муниципального образования (МУП «Тепловодоканал»), устанавливаемые на 2019-2023 годы для формирования тарифов с использованием метода индексации установленных тарифов, согласно приложению 2.

3. Тарифы, установленные в пункте 1 настоящего приказа, действуют с 1 января 2019 года по 31 декабря 2023 года.

4. Признать утратившим силу с 1 января 2019 года приказ службы по тарифам Иркутской области от 18 декабря 2015 года № 543-спр «Об установлении долгосрочных тарифов на теплоноситель, поставляемый единой теплоснабжающей организацией на территории Бодайбинского муниципального образования (МУП «Тепловодоканал»)».

5. Настоящий приказ подлежит официальному опубликованию.

Руководитель службы
А.Р. Халиулин

Приложение 1
к приказу службы по тарифам
Иркутской области
от 20 декабря 2018 года № 447-спр

**ДОЛГОСРОЧНЫЕ ТАРИФЫ
НА ТЕПЛОНОСИТЕЛЬ, ПОСТАВЛЯЕМЫЙ ЕДИНОЙ ТЕПЛОСНАБЖАЮЩЕЙ ОРГАНИЗАЦИЕЙ НА ТЕРРИТОРИИ БОДАЙБИНСКОГО МУНИЦИПАЛЬНОГО ОБРАЗОВАНИЯ (МУП «ТЕПЛОВОДОКАНАЛ»)**

Наименование регулируемой организации	Вид тарифа	Период действия	Вид теплоносителя
			Вода
МУП «Тепловодоканал»	Тариф на теплоноситель, поставляемый теплоснабжающей организацией, владеющей источником (источниками) тепловой энергии, на котором производится теплоноситель		
	одноставочный тариф, руб./куб.м (без учета НДС)	с 01.01.2019 по 30.06.2019	49,13
		с 01.07.2019 по 31.12.2019	85,76
		с 01.01.2020 по 30.06.2020	85,76
		с 01.07.2020 по 31.12.2020	85,95
		с 01.01.2021 по 30.06.2021	85,95
		с 01.07.2021 по 31.12.2021	84,32
		с 01.01.2022 по 30.06.2022	84,32
		с 01.07.2022 по 31.12.2022	85,28
		с 01.01.2023 по 30.06.2023	85,28
		с 01.07.2023 по 31.12.2023	87,80
	Тариф на теплоноситель, поставляемый потребителям		
	одноставочный тариф, руб./куб.м (без учета НДС)	с 01.01.2019 по 30.06.2019	49,13
		с 01.07.2019 по 31.12.2019	85,76
		с 01.01.2020 по 30.06.2020	85,76
		с 01.07.2020 по 31.12.2020	85,95
		с 01.01.2021 по 30.06.2021	85,95
		с 01.07.2021 по 31.12.2021	84,32
		с 01.01.2022 по 30.06.2022	84,32
		с 01.07.2022 по 31.12.2022	85,28
		с 01.01.2023 по 30.06.2023	85,28
		с 01.07.2023 по 31.12.2023	87,80

Примечание: в соответствии с постановлением администрации Бодайбинского городского поселения от 3 декабря 2014 года № 565-пп единой теплоснабжающей организацией на территории Бодайбинского муниципального образования определено МУП «Тепловодоканал».

Начальник управления регулирования тарифов (цен)
в сфере теплоснабжения службы по тарифам Иркутской области
З.С. Крынина

Приложение 2
к приказу службы по тарифам
Иркутской области
от 20 декабря 2018 года № 447-спр

**ДОЛГОСРОЧНЫЕ ПАРАМЕТРЫ
РЕГУЛИРОВАНИЯ ДЕЯТЕЛЬНОСТИ ЕДИНОЙ ТЕПЛОСНАБЖАЮЩЕЙ ОРГАНИЗАЦИИ НА ТЕРРИТОРИИ БОДАЙБИНСКОГО МУНИЦИПАЛЬНОГО ОБРАЗОВАНИЯ (МУП «ТЕПЛОВОДОКАНАЛ»), УСТАНАВЛИВАЕМЫЕ НА 2019-2023 ГОДЫ ДЛЯ ФОРМИРОВАНИЯ ТАРИФОВ С ИСПОЛЬЗОВАНИЕМ МЕТОДА ИНДЕКСАЦИИ УСТАНОВЛЕННЫХ ТАРИФОВ**

Наименование регулируемой организации	Год	Базовый уровень операционных расходов	Индекс эффективности операционных расходов	Нормативный уровень прибыли	Показатели энергосбережения и энергетической эффективности	Динамика изменения расходов на топливо
		тыс. руб.	%	%		
МУП «Тепловодоканал»	Вода					
	2019	0,0	-	-	-	-
	2020	-	-	-	-	-
	2021	-	-	-	-	-
	2022	-	-	-	-	-
	2023	-	-	-	-	-

Примечание: в соответствии с постановлением администрации Бодайбинского городского поселения от 3 декабря 2014 года № 565-пп единой теплоснабжающей организацией на территории Бодайбинского муниципального образования определено МУП «Тепловодоканал».

Начальник управления регулирования тарифов (цен)
в сфере теплоснабжения службы по тарифам Иркутской области
З.С. Крынина

СЛУЖБА ПО ТАРИФАМ ИРКУТСКОЙ ОБЛАСТИ

П Р И К А З

20 декабря 2018 года Иркутск № 445-спр

Об установлении долгосрочных тарифов на услугу по передаче тепловой энергии в отношении ООО «Сетевая компания «ИРКУТ» (ИНН 3810035487)

В соответствии с Федеральным законом от 27 июля 2010 года № 190-ФЗ «О теплоснабжении», постановлением Правительства Российской Федерации от 22 октября 2012 года № 1075 «О ценообразовании в сфере теплоснабжения», руководствуясь Положением о службе по тарифам Иркутской области, утвержденным постановлением Правительства Иркутской области от 7 июня 2012 года № 303-пп, учитывая итоги рассмотрения данного вопроса на заседании Правления службы по тарифам Иркутской области 18 декабря 2018 года,

П Р И К А З Ы В А Ю:

1. Установить долгосрочные тарифы на услугу по передаче тепловой энергии в отношении ООО «Сетевая компания «ИРКУТ» с календарной разбивкой согласно приложению 1.

2. Установить долгосрочные параметры регулирования деятельности ООО «Сетевая компания «ИРКУТ» на услугу по передаче тепловой энергии, устанавливаемые на 2019-2023 годы для формирования тарифов с использованием метода индексации установленных тарифов, согласно приложению 2.

3. Тарифы, установленные в пункте 1 настоящего приказа, действуют с 1 января 2019 года по 31 декабря 2023 года.

4. Признать утратившими силу с 1 января 2019 года:

1) приказ службы по тарифам Иркутской области от 17 декабря 2015 года № 500-спр «Об установлении долгосрочных тарифов на услугу по передаче тепловой энергии для ООО «Сетевая компания «ИРКУТ»;

2) приказ службы по тарифам Иркутской области от 16 декабря 2016 года № 391-спр «О внесении изменения в приказ службы по тарифам Иркутской области от 17 декабря 2015 года № 500-спр»;

3) приказ службы по тарифам Иркутской области от 23 октября 2017 года № 313-спр «О внесении изменения в приказ службы по тарифам Иркутской области от 17 декабря 2015 года № 500-спр».

5. Настоящий приказ подлежит официальному опубликованию.

Руководитель службы А.Р. Халиулин

Приложение 1
к приказу службы по тарифам Иркутской области
от 20 декабря 2018 года № 445-спр

ДОЛГОСРОЧНЫЕ ТАРИФЫ НА УСЛУГУ ПО ПЕРЕДАЧЕ ТЕПЛОВОЙ ЭНЕРГИИ В ОТНОШЕНИИ ООО «СЕТЕВАЯ КОМПАНИЯ «ИРКУТ»

Наименование регулируемой организации	Вид тарифа	Год	Вид теплоносителя (вода)
ООО «Сетевая компания «ИРКУТ»	Для потребителей, в случае отсутствия дифференциации тарифов по схеме подключения		
	одноставочный, руб./Гкал (без учета НДС)	с 01.01.2019 по 30.06.2019	474,28
		с 01.07.2019 по 31.12.2019	459,83
		с 01.01.2020 по 30.06.2020	459,83
		с 01.07.2020 по 31.12.2020	471,85
		с 01.01.2021 по 30.06.2021	471,85
		с 01.07.2021 по 31.12.2021	487,50
		с 01.01.2022 по 30.06.2022	487,50
		с 01.07.2022 по 31.12.2022	503,71
		с 01.01.2023 по 30.06.2023	503,71
		с 01.07.2023 по 31.12.2023	520,30

Начальник управления регулирования тарифов (цен) в сфере теплоснабжения службы по тарифам Иркутской области З.С. Крынина

Приложение 2
к приказу службы по тарифам Иркутской области
от 20 декабря 2018 года № 445-спр

ДОЛГОСРОЧНЫЕ ПАРАМЕТРЫ РЕГУЛИРОВАНИЯ ДЕЯТЕЛЬНОСТИ ООО «СЕТЕВАЯ КОМПАНИЯ «ИРКУТ» НА УСЛУГУ ПО ПЕРЕДАЧЕ ТЕПЛОВОЙ ЭНЕРГИИ, УСТАНАВЛИВАЕМЫЕ НА 2019-2023 ГОДЫ ДЛЯ ФОРМИРОВАНИЯ ТАРИФОВ С ИСПОЛЬЗОВАНИЕМ МЕТОДА ИНДЕКСАЦИИ УСТАНОВЛЕННЫХ ТАРИФОВ

Наименование регулируемой организации	Год	Базовый уровень операционных расходов	Индекс эффективности операционных расходов	Нормативный уровень прибыли	Показатели энергосбережения и энергетической эффективности	Динамика изменения расходов на топливо
		тыс. руб	%	%		
ООО «Сетевая компания «ИРКУТ»	2019	74 425,4	1	0,0	-	-
	2020	-	1	0,0	-	-
	2021	-	1	0,0	-	-
	2022	-	1	0,0	-	-
	2023	-	1	0,0	-	-

Начальник управления регулирования тарифов (цен) в сфере теплоснабжения службы по тарифам Иркутской области З.С. Крынина

СЛУЖБА ПО ТАРИФАМ ИРКУТСКОЙ ОБЛАСТИ

П Р И К А З

20 декабря 2018 года Иркутск № 449-спр

Об установлении тарифов на тепловую энергию, поставляемую потребителям ООО «Энергосфера-Иркутск» (ИНН 3818031413) на территории города Усть-Кута

В соответствии с Федеральным законом от 27 июля 2010 года № 190-ФЗ «О теплоснабжении», частью 2 статьи 44 Федерального закона от 21 июля 2005 года № 115-ФЗ «О концессионных соглашениях», руководствуясь Положением о службе по тарифам Иркутской области, утвержденным постановлением Правительства Иркутской области от 7 июня 2012 года № 303-пп, учитывая итоги рассмотрения данного вопроса на заседании Правления службы по тарифам Иркутской области 17 декабря 2018 года,

П Р И К А З Ы В А Ю:

1. Установить тарифы на тепловую энергию, поставляемую потребителям ООО «Энергосфера-Иркутск» на территории города Усть-Кута, с календарной разбивкой согласно приложению.

2. Тарифы, установленные в пункте 1 настоящего приказа, действуют с 1 января 2019 года по 31 декабря 2019 года.

3. Компенсацию выпадающих доходов ООО «Энергосфера-Иркутск» от реализации населению тепловой энергии для целей отопления по тарифам, не обеспечивающим возмещение экономически обоснованных расходов, осуществлять за счет средств областного бюджета, предусмотренных в законе Иркутской области об областном бюджете на соответствующий финансовый год.

4. Признать утратившим силу с 1 января 2019 года приказ службы по тарифам Иркутской области от 20 декабря 2017 года № 495-спр «Об установлении тарифов на тепловую энергию, поставляемую потребителям ООО «Энергосфера-Иркутск» (ИНН 3818031413) на территории города Усть-Кута».

5. Настоящий приказ подлежит официальному опубликованию.

Руководитель службы А.Р. Халиулин

Приложение
к приказу службы по тарифам Иркутской области
от 20 декабря 2018 года № 449-спр

ТАРИФЫ НА ТЕПЛОВУЮ ЭНЕРГИЮ, ПОСТАВЛЯЕМУЮ ПОТРЕБИТЕЛЯМ ООО «ЭНЕРГОСФЕРА-ИРКУТСК» НА ТЕРРИТОРИИ ГОРОДА УСТЬ-КУТА

Наименование регулируемой организации	Вид тарифа	Период действия	Вода
ООО «Энергосфера-Иркутск»	Для потребителей, в случае отсутствия дифференциации тарифов по схеме подключения		
	одноставочный тариф, руб./Гкал (без учета НДС)	с 01.01.2019 по 30.06.2019	3 461,12
		с 01.07.2019 по 31.12.2019	3 809,63
	Население		
	одноставочный тариф, руб./Гкал (с учетом НДС)	с 01.01.2019 по 30.06.2019	2 134,18
		с 01.07.2019 по 31.12.2019	2 196,07

Начальник управления регулирования тарифов (цен) в сфере теплоснабжения службы по тарифам Иркутской области З.С. Крынина

СЛУЖБА ПО ТАРИФАМ ИРКУТСКОЙ ОБЛАСТИ

П Р И К А З

20 декабря 2018 года Иркутск №448-спр

Об установлении долгосрочных тарифов на горячую воду в отношении единой теплоснабжающей организации на территории Бодайбинского муниципального образования (МУП «Тепловодоканал», ИНН 3802009268), обеспечивающей горячее водоснабжение с использованием открытой системы теплоснабжения (горячего водоснабжения)

В соответствии с Федеральным законом от 27 июля 2010 года № 190-ФЗ «О теплоснабжении», постановлением Правительства Российской Федерации от 22 октября 2012 года № 1075 «О ценообразовании в сфере теплоснабжения», руководствуясь Положением о службе по тарифам Иркутской области, утвержденным постановлением Правительства Иркутской области от 7 июня 2012 года № 303-пп, учитывая итоги рассмотрения данного вопроса на заседании Правления службы по тарифам Иркутской области 19 декабря 2018 года,

П Р И К А З Ы В А Ю:

1. Установить долгосрочные тарифы на горячую воду в отношении единой теплоснабжающей организации на территории Бодайбинского муниципального образования (МУП «Тепловодоканал»), обеспечивающей горячее водоснабжение с использованием открытой системы теплоснабжения (горячего водоснабжения), с календарной разбивкой согласно приложению.

2. Тарифы, установленные в пункте 1 настоящего приказа, действуют с 1 января 2019 года по 31 декабря 2023 года.

3. Компенсацию выпадающих доходов единой теплоснабжающей организации (МУП «Тепловодоканал») от реализации населению горячей воды по тарифам, не обеспечивающим возмещение экономически обоснованных расходов, осуществлять за счет средств областного бюджета, предусмотренных в законе Иркутской области об областном бюджете на соответствующий финансовый год.

4. Признать утратившими силу с 1 января 2019 года:

1) приказ службы по тарифам Иркутской области от 18 декабря 2015 года № 544-спр «Об установлении долгосрочных тарифов на горячую воду для единой теплоснабжающей организации на территории Бодайбинского муниципального образования (МУП «Тепловодоканал»), обеспечивающей горячее водоснабжение с использованием открытой системы теплоснабжения (горячего водоснабжения)»;

2) пункт 24 приказа службы по тарифам Иркутской области от 19 декабря 2017 года № 473-спр «О внесении изменений в отдельные приказы службы по тарифам Иркутской области».

5. Настоящий приказ подлежит официальному опубликованию.

Руководитель службы А.Р. Халиулин

Приложение
к приказу службы по тарифам Иркутской области
от 20 декабря 2018 года № 448-спр

ДОЛГОСРОЧНЫЕ ТАРИФЫ НА ГОРЯЧУЮ ВОДУ В ОТНОШЕНИИ ЕДИНОЙ ТЕПЛОСНАБЖАЮЩЕЙ ОРГАНИЗАЦИИ НА ТЕРРИТОРИИ БОДАЙБИНСКОГО МУНИЦИПАЛЬНОГО ОБРАЗОВАНИЯ (МУП «ТЕПЛОВОДОКАНАЛ»), ОБЕСПЕЧИВАЮЩЕЙ ГОРЯЧЕЕ ВОДОСНАБЖЕНИЕ С ИСПОЛЬЗОВАНИЕМ ОТКРЫТОЙ СИСТЕМЫ ТЕПЛОСНАБЖЕНИЯ (ГОРЯЧЕГО ВОДОСНАБЖЕНИЯ)

Наименование регулируемой организации	Период действия	Компонент на теплоноситель руб./куб.м	Компонент на тепловую энергию одноставочный, руб./Гкал
МУП «Тепловодоканал»	Прочие потребители (без учета НДС)		
	с 01.01.2019 по 30.06.2019	49,13	3 787,75
	с 01.07.2019 по 31.12.2019	85,76	4 151,56
	с 01.01.2020 по 30.06.2020	85,76	4 151,56
	с 01.07.2020 по 31.12.2020	85,95	4 331,82
	с 01.01.2021 по 30.06.2021	85,95	4 331,82
	с 01.07.2021 по 31.12.2021	84,32	4 462,90
	с 01.01.2022 по 30.06.2022	84,32	4 462,90
	с 01.07.2022 по 31.12.2022	85,28	4 610,54
	с 01.01.2023 по 30.06.2023	85,28	4 610,54
	с 01.07.2023 по 31.12.2023	87,80	4 772,05
	Население (с учетом НДС)		
	с 01.01.2019 по 30.06.2019	42,01	1 412,33
	с 01.07.2019 по 31.12.2019	43,21	1 453,28
	с 01.01.2020 по 30.06.2020	43,21	1 453,28
	с 01.07.2020 по 31.12.2020	44,93	1 511,41
	с 01.01.2021 по 30.06.2021	44,93	1 511,41
	с 01.07.2021 по 31.12.2021	46,72	1 571,86
	с 01.01.2022 по 30.06.2022	46,72	1 571,86
	с 01.07.2022 по 31.12.2022	48,58	1 634,72
	с 01.01.2023 по 30.06.2023	48,58	1 634,72
	с 01.07.2023 по 31.12.2023	50,51	1 700,10

Примечание: в соответствии с постановлением администрации Бодайбинского городского поселения от 3 декабря 2014 года № 565-пп единой теплоснабжающей организацией на территории Бодайбинского муниципального образования определено МУП «Тепловодоканал».

Начальник управления регулирования тарифов (цен) в сфере теплоснабжения службы по тарифам Иркутской области З.С. Крынина

СЛУЖБА ПО ТАРИФАМ ИРКУТСКОЙ ОБЛАСТИ

П Р И К А З

20 декабря 2018 года № 452-спр

Иркутск

О внесении изменений в приказ службы по тарифам Иркутской области от 30 сентября 2016 года № 233-спр

В соответствии с Федеральным законом от 27 июля 2010 года № 190-ФЗ «О теплоснабжении», постановлением Правительства Российской Федерации от 22 октября 2012 года № 1075 «О ценообразовании в сфере теплоснабжения», руководствуясь Положением о службе по тарифам Иркутской области, утвержденным постановлением Правительства Иркутской области от 7 июня 2012 года № 303-пп, учитывая итоги рассмотрения данного вопроса на заседании Правления службы по тарифам Иркутской области 19 декабря 2018 года,

П Р И К А З Ы В А Ю:

1. Внести в тарифную таблицу приложения 1 к приказу службы по тарифам Иркутской области от 30 сентября 2016 года № 233-спр «Об установлении долгосрочных тарифов на тепловую энергию, поставляемую потребителям индивидуальным предпринимателем Г.И.о Байрамовым на территории рабочего поселка Куйтун» следующие изменения:

1) пункт 1 признать утратившим силу;

2) в пункте 2:

строку

«	с 01.07.2019 по 31.12.2019	1 586,28	»

изложить в следующей редакции:

«	с 01.07.2019 по 31.12.2019	1 779,43	»;

строки:

«	с 01.01.2019 по 30.06.2019	1 493,76	
	с 01.07.2019 по 31.12.2019	1 586,28	»

изложить в следующей редакции:

«	с 01.01.2019 по 30.06.2019	1 519,15	
	с 01.07.2019 по 31.12.2019	1 563,20	».

2. Настоящий приказ подлежит официальному опубликованию.

Руководитель службы
А.Р. Халиулин

СЛУЖБА ПО ТАРИФАМ ИРКУТСКОЙ ОБЛАСТИ

П Р И К А З

20 декабря 2018 года Иркутск № 450-спр

Об установлении долгосрочных тарифов на теплоноситель, поставляемый ООО «Энергосфера-Иркутск» (ИНН 3818031413) на территории города Усть-Кута

В соответствии с Федеральным законом от 27 июля 2010 года № 190-ФЗ «О теплоснабжении», постановлением Правительства Российской Федерации от 22 октября 2012 года № 1075 «О ценообразовании в сфере теплоснабжения», руководствуясь Положением о службе по тарифам Иркутской области, утвержденным постановлением Правительства Иркутской области от 7 июня 2012 года № 303-пп, учитывая итоги рассмотрения данного вопроса на заседании Правления службы по тарифам Иркутской области 17 декабря 2018 года,

П Р И К А З Ы В А Ю:

1. Установить долгосрочные тарифы на теплоноситель, поставляемый ООО «Энергосфера-Иркутск» на территории города Усть-Кута, с календарной разбивкой согласно приложению 1.

2. Установить долгосрочные параметры регулирования деятельности ООО «Энергосфера-Иркутск» по производству теплоносителя, устанавливаемые на 2019-2023 годы для формирования тарифов с использованием метода индексации установленных тарифов, согласно приложению 2.

3. Тарифы, установленные в пункте 1 настоящего приказа, действуют с 1 января 2019 года по 31 декабря 2023 года.

4. Признать утратившими силу с 1 января 2019 года:

1) приказ службы по тарифам Иркутской области от 18 декабря 2015 года № 580-спр «Об установлении долгосрочных тарифов на теплоноситель, поставляемый ООО «Энергосфера-Иркутск»;

2) приказ службы по тарифам Иркутской области от 29 декабря 2015 года № 627-спр «О внесении изменений в приказы службы по тарифам Иркутской области от 18 декабря 2015 года № 580-спр и от 18 декабря 2015 года № 581-спр»;

3) приказ службы по тарифам Иркутской области от 9 декабря 2016 года № 375-спр «О внесении изменений в приказы службы по тарифам Иркутской области от 18 декабря 2015 года № 580-спр и от 18 декабря 2015 года № 581-спр»;

4) приказ службы по тарифам Иркутской области от 20 декабря 2017 года № 496-спр «О внесении изменений в приказы службы по тарифам Иркутской области от 18 декабря 2015 года № 580-спр и от 18 декабря 2015 года № 581-спр».

5. Настоящий приказ подлежит официальному опубликованию.

Руководитель службы
А.Р. Халиулин

Приложение 1
к приказу службы по тарифам Иркутской области
от 20 декабря 2018 года № 450-спр

ДОЛГОСРОЧНЫЕ ТАРИФЫ НА ТЕПЛОНОСИТЕЛЬ, ПОСТАВЛЯЕМЫЙ ООО «ЭНЕРГОСФЕРА-ИРКУТСК» НА ТЕРРИТОРИИ ГОРОДА УСТЬ-КУТА

Наименование регулируемой организации	Вид тарифа (без учета НДС)	Период действия	Вода
ООО «Энергосфера-Иркутск»	Тариф на теплоноситель, поставляемый теплоснабжающей организацией, владеющей источником (источниками) тепловой энергии, на котором производится теплоноситель		
	одноставочный тариф, руб./куб.м	с 01.01.2019 по 30.06.2019	38,31
		с 01.07.2019 по 31.12.2019	41,84
		с 01.01.2020 по 30.06.2020	41,84
		с 01.07.2020 по 31.12.2020	43,50
		с 01.01.2021 по 30.06.2021	43,50
		с 01.07.2021 по 31.12.2021	45,23
		с 01.01.2022 по 30.06.2022	45,23
		с 01.07.2022 по 31.12.2022	47,03
		с 01.01.2023 по 30.06.2023	47,03
		с 01.07.2023 по 31.12.2023	48,90
	Тариф на теплоноситель, поставляемый потребителям		
	одноставочный тариф, руб./куб.м	с 01.01.2019 по 30.06.2019	38,31
		с 01.07.2019 по 31.12.2019	41,84
		с 01.01.2020 по 30.06.2020	41,84
		с 01.07.2020 по 31.12.2020	43,50
		с 01.01.2021 по 30.06.2021	43,50
		с 01.07.2021 по 31.12.2021	45,23
		с 01.01.2022 по 30.06.2022	45,23
		с 01.07.2022 по 31.12.2022	47,03
		с 01.01.2023 по 30.06.2023	47,03
		с 01.07.2023 по 31.12.2023	48,90

Начальник управления регулирования тарифов (цен) в сфере теплоснабжения службы по тарифам Иркутской области
З.С. Крынина

Приложение 2
к приказу службы по тарифам Иркутской области
от 20 декабря 2018 года № 450-спр

ДОЛГОСРОЧНЫЕ ПАРАМЕТРЫ РЕГУЛИРОВАНИЯ ДЕЯТЕЛЬНОСТИ ООО «ЭНЕРГОСФЕРА-ИРКУТСК» ПО ПРОИЗВОДСТВУ ТЕПЛОНОСИТЕЛЯ, УСТАНАВЛИВАЕМЫЕ НА 2019-2023 ГОДЫ ДЛЯ ФОРМИРОВАНИЯ ТАРИФОВ С ИСПОЛЬЗОВАНИЕМ МЕТОДА ИНДЕКСАЦИИ УСТАНОВЛЕННЫХ ТАРИФОВ

Наименование регулируемой организации	Год	Базовый уровень операционных расходов	Индекс эффективности операционных расходов	Нормативный уровень прибыли	Показатели энергосбережения и энергетической эффективности	Динамика изменения расходов на топливо
		тыс. руб.	%	%		
ООО «Энергосфера-Иркутск»	2019	50,8	1,0	0,0	-	-
	2020	-	1,0	0,0	-	-
	2021	-	1,0	0,0	-	-
	2022	-	1,0	0,0	-	-
	2023	-	1,0	0,0	-	-

Начальник управления регулирования тарифов (цен) в сфере теплоснабжения службы по тарифам Иркутской области
З.С. Крынина

СЛУЖБА ПО ТАРИФАМ ИРКУТСКОЙ ОБЛАСТИ

П Р И К А З

20 декабря 2018 года Иркутск № 461-спр

О внесении изменений в приказ службы по тарифам Иркутской области от 5 декабря 2017 года № 432-спр

В соответствии с Федеральным законом от 27 июля 2010 года № 190-ФЗ «О теплоснабжении», постановлением Правительства Российской Федерации от 22 октября 2012 года № 1075 «О ценообразовании в сфере теплоснабжения», руководствуясь Положением о службе по тарифам Иркутской области, утвержденным постановлением Правительства Иркутской области от 7 июня 2012 года № 303-пп, учитывая итоги рассмотрения данного вопроса на заседании Правления службы по тарифам Иркутской области 19 декабря 2018 года,

П Р И К А З Ы В А Ю:

1. Внести в тарифную таблицу приложения 1 к приказу службы по тарифам Иркутской области от 5 декабря 2017 года № 432-спр «Об установлении долгосрочных тарифов на тепловую энергию, поставляемую потребителям АО «АЭХК» (ИНН 3801098402)» изменения, изложив строки:

«

с 01.07.2019 по 31.12.2019	1 158,71
с 01.01.2020 по 30.06.2020	1 158,71

»

в следующей редакции:

«

с 01.07.2019 по 31.12.2019	1 203,65
с 01.01.2020 по 30.06.2020	1 203,65

».

2. Настоящий приказ подлежит официальному опубликованию.

Руководитель службы А.Р. Халиулин

СЛУЖБА ПО ТАРИФАМ ИРКУТСКОЙ ОБЛАСТИ

П Р И К А З

20 декабря 2018 года № 454-спр
Иркутск

О внесении изменений в приказ службы по тарифам Иркутской области от 5 декабря 2017 года № 435-спр

В соответствии с Федеральным законом от 27 июля 2010 года № 190-ФЗ «О теплоснабжении», постановлением Правительства Российской Федерации от 22 октября 2012 года № 1075 «О ценообразовании в сфере теплоснабжения», руководствуясь Положением о службе по тарифам Иркутской области, утвержденным постановлением Правительства Иркутской области от 7 июня 2012 года № 303-пп, учитывая итоги рассмотрения данного вопроса на заседании Правления службы по тарифам Иркутской области 18 декабря 2018 года,

П Р И К А З Ы В А Ю:

1. Внести в тарифную таблицу приложения 1 к приказу службы по тарифам Иркутской области от 5 декабря 2017 года № 435-спр «Об установлении долгосрочных тарифов на услугу по передаче тепловой энергии в отношении МУП «Водоканал» г. Иркутска (ИНН 3807000276)» изменения, изложив строки:

«

с 01.01.2019 по 30.06.2019	139,07
с 01.07.2019 по 31.12.2019	142,63
с 01.01.2020 по 30.06.2020	142,63

»

в следующей редакции:

«

с 01.01.2019 по 30.06.2019	84,03
с 01.07.2019 по 31.12.2019	84,03
с 01.01.2020 по 30.06.2020	84,03

».

2. Настоящий приказ подлежит официальному опубликованию.

Руководитель службы А.Р. Халиулин

СЛУЖБА ПО ТАРИФАМ ИРКУТСКОЙ ОБЛАСТИ

П Р И К А З

20 декабря 2018 года № 455-спр
Иркутск

Об установлении долгосрочных тарифов на тепловую энергию, поставляемую потребителям ООО «Тепловик+» (ИНН 3827054209)

В соответствии с Федеральным законом от 27 июля 2010 года № 190-ФЗ «О теплоснабжении», постановлением Правительства Российской Федерации от 22 октября 2012 года № 1075 «О ценообразовании в сфере теплоснабжения», руководствуясь Положением о службе по тарифам Иркутской области, утвержденным постановлением Правительства Иркутской области от 7 июня 2012 года № 303-пп, учитывая итоги рассмотрения данного вопроса на заседании Правления службы по тарифам Иркутской области 14 декабря 2018 года,

П Р И К А З Ы В А Ю:

1. Установить долгосрочные тарифы на тепловую энергию, поставляемую потребителям ООО «Тепловик+», согласно приложению 1.

2. Установить долгосрочные параметры регулирования деятельности ООО «Тепловик+», устанавливаемые на 2019 - 2021 годы для формирования тарифов с использованием метода индексации установленных тарифов, согласно приложению 2.

3. Тарифы, установленные в пункте 1 настоящего приказа, действуют с 1 января 2019 года по 31 декабря 2021 года.

4. Компенсацию выпадающих доходов ООО «Тепловик+» от реализации населению тепловой энергии для целей отопления по тарифам, не обеспечивающим возмещение экономически обоснованных расходов, осуществлять за счет средств областного бюджета, предусмотренных в законе Иркутской области об областном бюджете на соответствующий финансовый год.

5. Признать утратившим силу с 1 января 2019 года приказ службы по тарифам Иркутской области от 31 июля 2018 года № 151-спр «Об установлении тарифов на тепловую энергию, поставляемую потребителям ООО «Тепловик+» (ИНН 3827054209), и о внесении изменения в приказ службы по тарифам Иркутской области от 20 октября 2016 года № 257-спр».

6. Настоящий приказ подлежит официальному опубликованию.

Руководитель службы А.Р. Халиулин

Приложение 1
к приказу службы по тарифам
Иркутской области
от 20 декабря 2018 года № 455-спр

ДОЛГОСРОЧНЫЕ ТАРИФЫ НА ТЕПЛОВУЮ ЭНЕРГИЮ, ПОСТАВЛЯЕМУЮ ПОТРЕБИТЕЛЯМ ООО «ТЕПЛОВИК+»

Наименование регулируемой организации	Вид тарифа (НДС не облагается)	Период действия	Вода
ООО «Тепловик+»	Для потребителей, в случае отсутствия дифференциации тарифов по схеме подключения		
	одноставочный тариф, руб./Гкал	с 01.01.2019 по 30.06.2019	4 012,33
		с 01.07.2019 по 31.12.2019	4 015,12
		с 01.01.2020 по 30.06.2020	4 015,12
		с 01.07.2020 по 31.12.2020	4 458,19
		с 01.01.2021 по 30.06.2021	4 458,19
		с 01.07.2021 по 31.12.2021	4 614,61
	Население		
	одноставочный тариф, руб./Гкал	с 01.01.2019 по 30.06.2019	1 854,07
		с 01.07.2019 по 31.12.2019	1 907,83
		с 01.01.2020 по 30.06.2020	1 907,83
		с 01.07.2020 по 31.12.2020	1 984,14
		с 01.01.2021 по 30.06.2021	1 984,14
		с 01.07.2021 по 31.12.2021	2 063,50

Начальник управления регулирования тарифов (цен) в сфере теплоснабжения службы по тарифам Иркутской области
З.С. Крынина

Приложение 2
к приказу службы по тарифам
Иркутской области
от 20 декабря 2018 года № 455-спр

ДОЛГОСРОЧНЫЕ ПАРАМЕТРЫ РЕГУЛИРОВАНИЯ ДЕЯТЕЛЬНОСТИ ООО «ТЕПЛОВИК+», УСТАНАВЛИВАЕМЫЕ НА 2019-2021 ГОДЫ ДЛЯ ФОРМИРОВАНИЯ ТАРИФОВ С ИСПОЛЬЗОВАНИЕМ МЕТОДА ИНДЕКСАЦИИ УСТАНОВЛЕННЫХ ТАРИФОВ

Наименование регулируемой организации	Год	Базовый уровень операционных расходов	Индекс эффективности операционных расходов	Нормативный уровень прибыли	Показатели энергосбережения и энергетической эффективности	Динамика изменения расходов на топливо
		тыс. руб.	%	%		
ООО «Тепловик+»	2019	3 453,6	1,0	0,0	-	-
	2020	-	1,0	0,0	-	-
	2021	-	1,0	0,0	-	-

Начальник управления регулирования тарифов (цен) в сфере теплоснабжения службы по тарифам Иркутской области
З.С. Крынина

СЛУЖБА ПО ТАРИФАМ ИРКУТСКОЙ ОБЛАСТИ

П Р И К А З

20 декабря 2018 года **№ 458-спр**

Иркутск

Об установлении долгосрочных тарифов на горячую воду в отношении МУП «Районное коммунальное управление» (ИНН 3805731337), обеспечивающего горячее водоснабжение с использованием открытой системы теплоснабжения (горячего водоснабжения) на территории Турманского муниципального образования (котельные по ул. Советской и ул. Железнодорожной)

В соответствии с Федеральным законом от 27 июля 2010 года № 190-ФЗ «О теплоснабжении», постановлением Правительства Российской Федерации от 22 октября 2012 года № 1075 «О ценообразовании в сфере теплоснабжения», руководствуясь Положением о службе по тарифам Иркутской области, утвержденным постановлением Правительства Иркутской области от 7 июня 2012 года № 303-пп, учитывая итоги рассмотрения данного вопроса на заседании Правления службы по тарифам Иркутской области 18 декабря 2018 года,

П Р И К А З Ы В А Ю:

1. Установить долгосрочные тарифы на горячую воду в отношении МУП «Районное коммунальное управление», обеспечивающего горячее водоснабжение с использованием открытой системы теплоснабжения (горячего водоснабжения) на территории Турманского муниципального образования (котельные по ул. Советской и ул. Железнодорожной), согласно приложению.

2. Тарифы, установленные в пункте 1 настоящего приказа, действуют с 1 января 2019 года по 31 декабря 2021 года.

3. Компенсацию выпадающих доходов МУП «Районное коммунальное управление» от реализации населению горячей воды по тарифам, не обеспечивающим возмещение экономически обоснованных расходов, осуществлять за счет средств областного бюджета, предусмотренных в законе Иркутской области об областном бюджете на соответствующий финансовый год.

4. Признать утратившим силу с 1 января 2019 года приказ службы по тарифам Иркутской области от 30 августа 2018 года № 185-спр «Об установлении долгосрочных тарифов на горячую воду в отношении МУП «Районное коммунальное управление» (ИНН 3805731337), обеспечивающего горячее водоснабжение с использованием открытой системы теплоснабжения (горячего водоснабжения) на территориях Ключи-Булакского, Зябинского и Турманского муниципальных образований».

5. Настоящий приказ подлежит официальному опубликованию.

Руководитель службы А.Р. Халиулин

Приложение
к приказу службы по тарифам Иркутской области
от 20 декабря 2018 года № 458-спр

ДОЛГОСРОЧНЫЕ ТАРИФЫ НА ГОРЯЧУЮ ВОДУ В ОТНОШЕНИИ МУП «РАЙОННОЕ КОММУНАЛЬНОЕ УПРАВЛЕНИЕ», ОБЕСПЕЧИВАЮЩЕГО ГОРЯЧЕЕ ВОДОСНАБЖЕНИЕ С ИСПОЛЬЗОВАНИЕМ ОТКРЫТОЙ СИСТЕМЫ ТЕПЛОСНАБЖЕНИЯ (ГОРЯЧЕГО ВОДОСНАБЖЕНИЯ) НА ТЕРРИТОРИИ ТУРМАНСКОГО МУНИЦИПАЛЬНОГО ОБРАЗОВАНИЯ (КОТЕЛЬНЫЕ ПО УЛ. СОВЕТСКОЙ И УЛ. ЖЕЛЕЗНОДОРОЖНОЙ)

Наименование регулируемой организации	Период действия	Компонент на теплоноситель (руб./куб.м)	Компонент на тепловую энергию, одноставочный (руб./Гкал)
МУП «Районное коммунальное управление»	1. Котельная в п. Турма по ул. Советской		
	Прочие потребители (без учета НДС)		
	с 01.01.2019 по 30.06.2019	56,25	2 083,68
	с 01.07.2019 по 31.12.2019	58,78	2 017,99
	с 01.01.2020 по 30.06.2020	58,78	2 017,99
	с 01.07.2020 по 31.12.2020	61,13	2 075,64
	с 01.01.2021 по 30.06.2021	61,13	2 075,64
	с 01.07.2021 по 31.12.2021	63,58	2 148,42
	Население (с учетом НДС)		
	с 01.01.2019 по 30.06.2019	38,72	1 482,11
	с 01.07.2019 по 31.12.2019	39,83	1 525,09
	с 01.01.2020 по 30.06.2020	39,83	1 525,09
	с 01.07.2020 по 31.12.2020	41,42	1 586,08
	с 01.01.2021 по 30.06.2021	41,42	1 586,08
	с 01.07.2021 по 31.12.2021	43,04	1 649,51
	2. Котельная в п. Турма по ул. Железнодорожной		
	Прочие потребители (без учета НДС)		
	с 01.01.2019 по 30.06.2019	56,25	3 501,44
	с 01.07.2019 по 31.12.2019	58,78	3 458,13
	с 01.01.2020 по 30.06.2020	58,78	3 458,13
	с 01.07.2020 по 31.12.2020	61,13	3 556,66
	с 01.01.2021 по 30.06.2021	61,13	3 556,66
	с 01.07.2021 по 31.12.2021	63,58	3 677,72
	Население (с учетом НДС)		
	с 01.01.2019 по 30.06.2019	38,72	1 948,07
	с 01.07.2019 по 31.12.2019	39,83	2 004,56
	с 01.01.2020 по 30.06.2020	39,83	2 004,56
	с 01.07.2020 по 31.12.2020	41,42	2 084,74
	с 01.01.2021 по 30.06.2021	41,42	2 084,74
	с 01.07.2021 по 31.12.2021	43,04	2 168,12

Начальник управления регулирования тарифов (цен)
в сфере теплоснабжения службы по тарифам Иркутской области
З.С. Крынина

СЛУЖБА ПО ТАРИФАМ ИРКУТСКОЙ ОБЛАСТИ

П Р И К А З

20 декабря 2018 года **№ 457-спр**

Иркутск

Об установлении долгосрочных тарифов на теплоноситель, поставляемый МУП «Районное коммунальное управление» (ИНН 3805731337) на территории Турманского муниципального образования (котельные по ул. Советской и ул. Железнодорожной)

В соответствии с Федеральным законом от 27 июля 2010 года № 190-ФЗ «О теплоснабжении», постановлением Правительства Российской Федерации от 22 октября 2012 года № 1075 «О ценообразовании в сфере теплоснабжения», руководствуясь Положением о службе по тарифам Иркутской области, утвержденным постановлением Правительства Иркутской области от 7 июня 2012 года № 303-пп, учитывая итоги рассмотрения данного вопроса на заседании Правления службы по тарифам Иркутской области 18 декабря 2018 года,

П Р И К А З Ы В А Ю:

1. Установить долгосрочные тарифы на теплоноситель, поставляемый МУП «Районное коммунальное управление» на территории Турманского муниципального образования (котельные по ул. Советской и ул. Железнодорожной), согласно приложению 1.

2. Установить долгосрочные параметры регулирования деятельности МУП «Районное коммунальное управление», устанавливаемые на 2019 - 2021 годы для формирования тарифов с использованием метода индексации установленных тарифов, согласно приложению 2.

3. Тарифы, установленные в пункте 1 настоящего приказа, действуют с 1 января 2019 года по 31 декабря 2021 года.

4. Признать утратившим силу с 1 января 2019 года приказ службы по тарифам Иркутской области от 30 августа 2018 года № 184-спр «Об установлении тарифов на теплоноситель, поставляемый МУП «Районное коммунальное управление» (ИНН 3805731337) на территориях Ключи-Булакского, Зябинского и Турманского муниципальных образований».

5. Настоящий приказ подлежит официальному опубликованию.

Руководитель службы А.Р. Халиулин

Приложение 1
к приказу службы по тарифам Иркутской области
от 20 декабря 2018 года № 457-спр

ДОЛГОСРОЧНЫЕ ТАРИФЫ НА ТЕПЛОНОСИТЕЛЬ, ПОСТАВЛЯЕМЫЙ МУП «РАЙОННОЕ КОММУНАЛЬНОЕ УПРАВЛЕНИЕ» НА ТЕРРИТОРИИ ТУРМАНСКОГО МУНИЦИПАЛЬНОГО ОБРАЗОВАНИЯ (КОТЕЛЬНЫЕ ПО УЛ. СОВЕТСКОЙ И УЛ. ЖЕЛЕЗНОДОРОЖНОЙ)

Наименование регулируемой организации	Вид тарифа (без учета НДС)	Период действия	Вода
МУП «Районное коммунальное управление»	Тариф на теплоноситель, поставляемый теплоснабжающей организацией, владеющей источником (источниками) тепловой энергии, на котором производится теплоноситель		
	одноставочный тариф, руб./куб.м	с 01.01.2019 по 30.06.2019	56,25
		с 01.07.2019 по 31.12.2019	58,78
		с 01.01.2020 по 30.06.2020	58,78
		с 01.07.2020 по 31.12.2020	61,13
		с 01.01.2021 по 30.06.2021	61,13
		с 01.07.2021 по 31.12.2021	63,58
	Тариф на теплоноситель, поставляемый потребителям		
	одноставочный тариф, руб./куб.м	с 01.01.2019 по 30.06.2019	56,25
		с 01.07.2019 по 31.12.2019	58,78
		с 01.01.2020 по 30.06.2020	58,78
		с 01.07.2020 по 31.12.2020	61,13
		с 01.01.2021 по 30.06.2021	61,13
		с 01.07.2021 по 31.12.2021	63,58

Начальник управления регулирования тарифов (цен) в сфере теплоснабжения службы по тарифам Иркутской области
З.С. Крынина

Приложение 2
к приказу службы по тарифам Иркутской области
от 20 декабря 2018 года № 457-спр

ДОЛГОСРОЧНЫЕ ПАРАМЕТРЫ РЕГУЛИРОВАНИЯ ДЕЯТЕЛЬНОСТИ МУП «РАЙОННОЕ КОММУНАЛЬНОЕ УПРАВЛЕНИЕ», УСТАНАВЛИВАЕМЫЕ НА 2019 - 2021 ГОДЫ ДЛЯ ФОРМИРОВАНИЯ ТАРИФОВ С ИСПОЛЬЗОВАНИЕМ МЕТОДА ИНДЕКСАЦИИ УСТАНОВЛЕННЫХ ТАРИФОВ

Наименование регулируемой организации	Год	Базовый уровень операционных расходов	Индекс эффективности операционных расходов	Нормативный уровень прибыли	Показатели энергосбережения и энергетической эффективности	Динамика изменения расходов на топливо
		тыс. руб.	%	%		
МУП «Районное коммунальное управление»	2019	0,0	-	-	-	-
	2020	-	-	-	-	-
	2021	-	-	-	-	-

Начальник управления регулирования тарифов (цен)
в сфере теплоснабжения службы по тарифам Иркутской области
З.С. Крынина

СЛУЖБА ПО ТАРИФАМ ИРКУТСКОЙ ОБЛАСТИ

П Р И К А З

20 декабря 2018 года **№ 451-спр**

Иркутск

Об установлении долгосрочных тарифов на горячую воду в отношении ООО «Энергосфера-Иркутск» (ИНН 3818031413), обеспечивающего горячее водоснабжение с использованием открытой системы теплоснабжения (горячего водоснабжения) на территории города Усть-Кута

В соответствии с Федеральным законом от 27 июля 2010 года № 190-ФЗ «О теплоснабжении», постановлением Правительства Российской Федерации от 22 октября 2012 года № 1075 «О ценообразовании в сфере теплоснабжения», руководствуясь Положением о службе по тарифам Иркутской области, утвержденным постановлением Правительства Иркутской области от 7 июня 2012 года № 303-пп, учитывая итоги рассмотрения данного вопроса на заседании Правления службы по тарифам Иркутской области 17 декабря 2018 года,

П Р И К А З Ы В А Ю:

1. Установить долгосрочные тарифы на горячую воду в отношении ООО «Энергосфера-Иркутск», обеспечивающего горячее водоснабжение с использованием открытой системы теплоснабжения (горячего водоснабжения) на территории города Усть-Кута, с календарной разбивкой согласно приложению.

2. Тарифы, установленные в пункте 1 настоящего приказа, действуют с 1 января 2019 года по 31 декабря 2023 года.

3. Компенсацию выпадающих доходов ООО «Энергосфера-Иркутск» от реализации населению горячей воды по тарифам, не обеспечивающим возмещение экономически обоснованных расходов, осуществлять за счет средств областного бюджета, предусмотренных в законе Иркутской области об областном бюджете на соответствующий финансовый год.

4. Признать утратившим силу с 1 января 2019 года приказ службы по тарифам Иркутской области от 18 декабря 2015 года № 581-спр «Об установлении долгосрочных тарифов на горячую воду для ООО «Энергосфера-Иркутск», обеспечивающего горячее водоснабжение с использованием открытой системы теплоснабжения (горячего водоснабжения)».

5. Настоящий приказ подлежит официальному опубликованию.

Руководитель службы А.Р. Халиулин

Приложение
к приказу службы по тарифам Иркутской области
от 20 декабря 2018 года № 452-спр

ДОЛГОСРОЧНЫЕ ТАРИФЫ НА ГОРЯЧУЮ ВОДУ В ОТНОШЕНИИ ООО «ЭНЕРГОСФЕРА-ИРКУТСК», ОБЕСПЕЧИВАЮЩЕГО ГОРЯЧЕЕ ВОДОСНАБЖЕНИЕ С ИСПОЛЬЗОВАНИЕМ ОТКРЫТОЙ СИСТЕМЫ ТЕПЛОСНАБЖЕНИЯ (ГОРЯЧЕГО ВОДОСНАБЖЕНИЯ) НА ТЕРРИТОРИИ ГОРОДА УСТЬ-КУТА

Наименование регулируемой организации	Период действия	Компонент на теплоноситель руб./куб.м	Компонент на тепловую энергию одноставочный, руб./Гкал
ООО «Энергосфера-Иркутск»	Прочие потребители (без учета НДС)		
	с 01.01.2019 по 30.06.2019	38,31	3 461,12
	с 01.07.2019 по 31.12.2019	41,84	3 809,63
	с 01.01.2020 по 30.06.2020	41,84	3 809,63
	с 01.07.2020 по 31.12.2020	43,50	3 809,63
	с 01.01.2021 по 30.06.2021	43,50	3 809,63
	с 01.07.2021 по 31.12.2021	45,23	3 809,63
	с 01.01.2022 по 30.06.2022	45,23	3 809,63
	с 01.07.2022 по 31.12.2022	47,03	3 809,63
	с 01.01.2023 по 30.06.2023	47,03	3 809,63
	с 01.07.2023 по 31.12.2023	48,90	3 809,63
	Население (с учетом НДС)		
	с 01.01.2019 по 30.06.2019	20,66	2 255,54
	с 01.07.2019 по 31.12.2019	21,25	2 320,94
	с 01.01.2020 по 30.06.2020	21,25	2 320,94
	с 01.07.2020 по 31.12.2020	22,10	2 413,77
	с 01.01.2021 по 30.06.2021	22,10	2 413,77
	с 01.07.2021 по 31.12.2021	22,98	2 510,32
	с 01.01.2022 по 30.06.2022	22,98	2 510,32
	с 01.07.2022 по 31.12.2022	23,89	2 610,73
	с 01.01.2023 по 30.06.2023	23,89	2 610,73
	с 01.07.2023 по 31.12.2023	24,84	2 715,15

Начальник управления регулирования тарифов (цен) в сфере теплоснабжения службы по тарифам Иркутской области
З.С. Крынина

СЛУЖБА ПО ТАРИФАМ ИРКУТСКОЙ ОБЛАСТИ

П Р И К А З

20 декабря 2018 года **№ 456-спр**

Иркутск

Об установлении долгосрочных тарифов на тепловую энергию, поставляемую потребителям МУП «Районное коммунальное управление» (ИНН 3805731337) на территориях Турманского, Куватского и Тарминского муниципальных образований

В соответствии с Федеральным законом от 27 июля 2010 года№ 190-ФЗ «О теплоснабжении», постановлением Правительства Российской Федерации от 22 октября 2012 года № 1075 «О ценообразовании в сфере теплоснабжения», руководствуясь Положением о службе по тарифам Иркутской области, утвержденным постановлением Правительства Иркутской области от 7 июня 2012 года № 303-пп, учитывая итоги рассмотрения данного вопроса на заседании Правления службы по тарифам Иркутской области 18 декабря 2018 года,

П Р И К А З Ы В А Ю:

1. Установить долгосрочные тарифы на тепловую энергию, поставляемую потребителям МУП «Районное коммунальное управление» на территориях Турманского, Куватского и Тарминского муниципальных образований, согласно приложению 1.

2. Установить долгосрочные параметры регулирования деятельности МУП «Районное коммунальное управление» на территориях Турманского, Куватского и Тарминского муниципальных образований, устанавливаемые на 2019 - 2021 годы для формирования тарифов с использованием метода индексации установленных тарифов, согласно приложению 2.

3. Тарифы, установленные в пункте 1 настоящего приказа, действуют с 1 января 2019 года по 31 декабря 2021 года.

4. Компенсацию выпадающих доходов МУП «Районное коммунальное управление» от реализации населению тепловой энергии для целей отопления по тарифам, не обеспечивающим возмещение экономически обоснованных расходов, осуществлять за счет средств областного бюджета, предусмотренных в законе Иркутской области об областном бюджете на соответствующий финансовый год.

5. Признать утратившим силу с 1 января 2019 года приказ службы по тарифам Иркутской области от 14 августа 2018 года № 170-спр «Об установлении тарифов на тепловую энергию, поставляемую потребителям МУП «Районное коммунальное управление» (ИНН 3805731337) на территориях Турманского, Куватского и Тарминского муниципальных образований и о внесении изменений в приказ службы по тарифам Иркутской области от 26 сентября 2017 года № 258-спр».

6. Настоящий приказ подлежит официальному опубликованию.

Руководитель службы А.Р. Халиулин

Приложение 1
к приказу службы по тарифам Иркутской области
от 20 декабря 2018 года № 456-спр

ДОЛГОСРОЧНЫЕ ТАРИФЫ НА ТЕПЛОВУЮ ЭНЕРГИЮ, ПОСТАВЛЯЕМУЮ ПОТРЕБИТЕЛЯМ МУП «РАЙОННОЕ КОММУНАЛЬНОЕ УПРАВЛЕНИЕ» НА ТЕРРИТОРИЯХ ТУРМАНСКОГО, КУВАТСКОГО И ТАРМИНСКОГО МУНИЦИПАЛЬНЫХ ОБРАЗОВАНИЙ

Наименование регулируемой организации	Вид тарифа	Период действия	Вода
МУП «Районное коммунальное управление»	1. Котельная, расположенная по адресу: п. Турма, ул. Железнодорожная		
	Для потребителей, в случае отсутствия дифференциации тарифов по схеме подключения		
	одноставочный тариф, руб/Гкал (без учета НДС)	с 01.01.2019 по 30.06.2019	3 501,44
		с 01.07.2019 по 31.12.2019	3 458,13
		с 01.01.2020 по 30.06.2020	3 458,13
		с 01.07.2020 по 31.12.2020	3 556,66
		с 01.01.2021 по 30.06.2021	3 556,66
		с 01.07.2021 по 31.12.2021	3 677,72
	Население		
	одноставочный тариф, руб/Гкал (с учетом НДС)	с 01.01.2019 по 30.06.2019	1 948,07
		с 01.07.2019 по 31.12.2019	2 004,56
		с 01.01.2020 по 30.06.2020	2 004,56
		с 01.07.2020 по 31.12.2020	2 084,74
		с 01.01.2021 по 30.06.2021	2 084,74
		с 01.07.2021 по 31.12.2021	2 168,12
	2. Котельная, расположенная по адресу: п. Турма, ул. Советская		
	Для потребителей, в случае отсутствия дифференциации тарифов по схеме подключения		
	одноставочный тариф, руб/Гкал (без учета НДС)	с 01.01.2019 по 30.06.2019	2 083,68
		с 01.07.2019 по 31.12.2019	2 017,99
		с 01.01.2020 по 30.06.2020	2 017,99
		с 01.07.2020 по 31.12.2020	2 075,64
		с 01.01.2021 по 30.06.2021	2 075,64
		с 01.07.2021 по 31.12.2021	2 148,42
	Население		
	одноставочный тариф, руб/Гкал (с учетом НДС)	с 01.01.2019 по 30.06.2019	1 482,11
		с 01.07.2019 по 31.12.2019	1 525,09
		с 01.01.2020 по 30.06.2020	1 525,09
		с 01.07.2020 по 31.12.2020	1 586,08
		с 01.01.2021 по 30.06.2021	1 586,08
		с 01.07.2021 по 31.12.2021	1 649,51
	3. Котельные п. Турма: школы; детского сада; администрации		
	Для потребителей, в случае отсутствия дифференциации тарифов по схеме подключения		
	одноставочный тариф, руб/Гкал (без учета НДС)	с 01.01.2019 по 30.06.2019	5 807,75
		с 01.07.2019 по 31.12.2019	6 337,88
		с 01.01.2020 по 30.06.2020	6 337,88
		с 01.07.2020 по 31.12.2020	6 075,76
		с 01.01.2021 по 30.06.2021	6 075,76
		с 01.07.2021 по 31.12.2021	6 297,52
	4. Котельная СОШ д. Куватка		
	Для потребителей, в случае отсутствия дифференциации тарифов по схеме подключения		
	одноставочный тариф, руб/Гкал (без учета НДС)	с 01.01.2019 по 30.06.2019	4 389,17
		с 01.07.2019 по 31.12.2019	4 005,86
		с 01.01.2020 по 30.06.2020	4 005,86
		с 01.07.2020 по 31.12.2020	5 517,47
		с 01.01.2021 по 30.06.2021	5 517,47
		с 01.07.2021 по 31.12.2021	5 761,63
	Население		
	одноставочный тариф, руб/Гкал (с учетом НДС)	с 01.01.2019 по 30.06.2019	3 002,86
		с 01.07.2019 по 31.12.2019	3 089,94
		с 01.01.2020 по 30.06.2020	3 089,94
		с 01.07.2020 по 31.12.2020	3 213,53
		с 01.01.2021 по 30.06.2021	3 213,53
		с 01.07.2021 по 31.12.2021	3 342,07
	5. Котельная п. Тарма		
	Для потребителей, в случае отсутствия дифференциации тарифов по схеме подключения		
	одноставочный тариф, руб/Гкал (без учета НДС)	с 01.01.2019 по 30.06.2019	4 557,90
		с 01.07.2019 по 31.12.2019	3 931,86
		с 01.01.2020 по 30.06.2020	3 931,86
		с 01.07.2020 по 31.12.2020	4 007,73
		с 01.01.2021 по 30.06.2021	4 007,73
		с 01.07.2021 по 31.12.2021	4 100,50

Начальник управления регулирования тарифов (цен) в сфере теплоснабжения службы по тарифам Иркутской области
З.С. Крынина

Приложение 2
к приказу службы по тарифам
Иркутской области
от 20 декабря 2018 года № 456-спр

ДОЛГОСРОЧНЫЕ ПАРАМЕТРЫ РЕГУЛИРОВАНИЯ ДЕЯТЕЛЬНОСТИ МУП «РАЙОННОЕ КОММУНАЛЬНОЕ УПРАВЛЕНИЕ» НА ТЕРРИТОРИЯХ ТУРМАНСКОГО, КУВАТСКОГО И ТАРМИНСКОГО МУНИЦИПАЛЬНЫХ ОБРАЗОВАНИЙ, УСТАНАВЛИВАЕМЫЕ НА 2019 - 2021 ГОДЫ ДЛЯ ФОРМИРОВАНИЯ ТАРИФОВ С ИСПОЛЬЗОВАНИЕМ МЕТОДА ИНДЕКСАЦИИ УСТАНОВЛЕННЫХ ТАРИФОВ

Наименование регулируемой организации	Год	Базовый уровень операционных расходов	Индекс эффективности операционных расходов	Нормативный уровень прибыли	Показатели энергосбережения и энергетической эффективности	Динамика изменения расходов на топливо
		тыс. руб.	%	%		
МУП «Районное коммунальное управление»	1. Котельная, расположенная по адресу: п. Турма, ул. Железнодорожная					
	2019	3 209,0	1,0	0,0	-	-
	2020	-	1,0	0,0	-	-
	2021	-	1,0	0,0	-	-
	2. Котельная, расположенная по адресу: п. Турма, ул. Советская					
	2019	807,9	1,0	0,0	-	-
	2020	-	1,0	0,0	-	-
	2021	-	1,0	0,0	-	-
	3. Котельные п. Турма: школы; детского сада; администрации					
	2019	1 790,2	1,0	0,0	-	-
	2020	-	1,0	0,0	-	-
	2021	-	1,0	0,0	-	-
	4. Котельная СОШ д. Куватка					
	2019	1 880,4	1,0	0,0	-	-
	2020	-	1,0	0,0	-	-
	2021	-	1,0	0,0	-	-
	5. Котельная п. Тарма					
	2019	2 425,4	1,0	0,0	-	-
	2020	-	1,0	0,0	-	-
	2021	-	1,0	0,0	-	-

Начальник управления регулирования тарифов (цен) в сфере теплоснабжения службы по тарифам Иркутской области
З.С. Крынина

СЛУЖБА ПО ТАРИФАМ ИРКУТСКОЙ ОБЛАСТИ

П Р И К А З

20 декабря 2018 года **№ 459-спр**

Иркутск

О внесении изменений в отдельные приказы службы по тарифам Иркутской области

В соответствии с Федеральным законом от 27 июля 2010 года № 190-ФЗ «О теплоснабжении», постановлением Правительства Российской Федерации от 22 октября 2012 года № 1075 «О ценообразовании в сфере теплоснабжения», руководствуясь Положением о службе по тарифам Иркутской области, утвержденным постановлением Правительства Иркутской области от 7 июня 2012 года № 303-пп, учитывая итоги рассмотрения данного вопроса на заседании Правления службы по тарифам Иркутской области 18 декабря 2018 года,

П Р И К А З Ы В А Ю:

1. Внести в тарифную таблицу приложения 1 к приказу службы по тарифам Иркутской области от 1 декабря 2017 года № 418-спр «Об установлении долгосрочных тарифов на тепловую энергию, поставляемую потребителям ООО «Ленская тепловая компания» (ИНН 3811170496)» следующие изменения:

1) строки:

«

с 01.07.2019 по 31.12.2019	3 444,50
с 01.01.2020 по 30.06.2020	3 444,50

»

изложить в следующей редакции:

«

с 01.07.2019 по 31.12.2019	2 906,98
с 01.01.2020 по 30.06.2020	2 906,98

»;

2) строки:

«

с 01.01.2019 по 30.06.2019	2 083,20
с 01.07.2019 по 31.12.2019	2 166,52
с 01.01.2020 по 30.06.2020	2 166,52

»

изложить в следующей редакции:

«

с 01.01.2019 по 30.06.2019	2 118,61
с 01.07.2019 по 31.12.2019	2 180,04
с 01.01.2020 по 30.06.2020	2 180,04

»;

3) строки:

«

с 01.01.2019 по 30.06.2019	2 224,39
с 01.07.2019 по 31.12.2019	2 313,36
с 01.01.2020 по 30.06.2020	2 313,36

»

изложить в следующей редакции:

«

с 01.01.2019 по 30.06.2019	2 262,20
с 01.07.2019 по 31.12.2019	2 327,80
с 01.01.2020 по 30.06.2020	2 327,80

».

2. Внести в тарифную таблицу приложения 1 к приказу службы по тарифам Иркутской области от 1 декабря 2017 года № 419-спр «Об установлении долгосрочных тарифов на теплоноситель, поставляемый ООО «Ленская тепловая компания» (ИНН 3811170496)» изменения, изложив по тексту строки:

«

с 01.07.2019 по 31.12.2019	33,50
с 01.01.2020 по 30.06.2020	33,50

»

в следующей редакции:

«

с 01.07.2019 по 31.12.2019	31,90
с 01.01.2020 по 30.06.2020	31,90

».

3. Внести в тарифную таблицу приложения к приказу службы по тарифам Иркутской области от 1 декабря 2017 года № 420-спр «Об установлении долгосрочных тарифов на горячую воду в отношении ООО «Ленская тепловая компания» (ИНН 3811170496), обеспечивающего горячее водоснабжение с использованием открытой системы теплоснабжения (горячего водоснабжения)» следующие изменения:

1) строки:

«

с 01.07.2019 по 31.12.2019	33,50	3 444,50
с 01.01.2020 по 30.06.2020	33,50	3 444,50

»

изложить в следующей редакции:

«

с 01.07.2019 по 31.12.2019	31,90	2 906,98
с 01.01.2020 по 30.06.2020	31,90	2 906,98

»;

2) строки:

«

с 01.01.2019 по 30.06.2019	19,93	2 195,06
с 01.07.2019 по 31.12.2019	20,72	2 282,86
с 01.01.2020 по 30.06.2020	20,72	2 282,86

»

изложить в следующей редакции:

«

с 01.01.2019 по 30.06.2019	20,26	2 232,37
с 01.07.2019 по 31.12.2019	20,84	2 297,10
с 01.01.2020 по 30.06.2020	20,84	2 297,10

».

4. Настоящий приказ подлежит официальному опубликованию.

Руководитель службы А.Р. Халиулин

СЛУЖБА ПО ТАРИФАМ ИРКУТСКОЙ ОБЛАСТИ

П Р И К А З

20 декабря 2018 года Иркутск № 460-спр

Об установлении долгосрочных тарифов на водоснабжение и водоотведение для потребителей ФГБУ «ЦЖКУ» Минобороны России (ИНН 7729314745)

В соответствии с Федеральным законом от 7 декабря 2011 года № 416-ФЗ «О водоснабжении и водоотведении», постановлением Правительства Российской Федерации от 13 мая 2013 года № 406 «О государственном регулировании тарифов в сфере водоснабжения и водоотведения», руководствуясь Положением о службе по тарифам Иркутской области, утвержденным постановлением Правительства Иркутской области от 7 июня 2012 года № 303-пп, учитывая итоги рассмотрения данного вопроса на заседании Правления службы по тарифам Иркутской области 14 декабря 2018 года,

П Р И К А З Ы В А Ю:

1. Установить долгосрочные тарифы на водоснабжение и водоотведение для потребителей ФГБУ «ЦЖКУ» Минобороны России с календарной разбивкой согласно приложению 1.

2. Установить долгосрочные параметры регулирования тарифов на питьевую воду для потребителей ФГБУ «ЦЖКУ» Минобороны России, устанавливаемые на 2019 - 2021 годы для формирования тарифов с использованием метода индексации, согласно приложению 2.

3. Установить долгосрочные параметры регулирования тарифов на транспортировку воды для потребителей ФГБУ «ЦЖКУ» Минобороны России, устанавливаемые на 2019 - 2021 годы для формирования тарифов с использованием метода индексации, согласно приложению 3.

4. Установить долгосрочные параметры регулирования тарифов на водоотведение для потребителей ФГБУ «ЦЖКУ» Минобороны России, устанавливаемые на 2019 - 2021 годы для формирования тарифов с использованием метода индексации, согласно приложению 4.

5. Установить долгосрочные параметры регулирования тарифов на водоотведение (без очистки сточных вод) для потребителей ФГБУ «ЦЖКУ» Минобороны России, устанавливаемые на 2019 - 2021 годы для формирования тарифов с использованием метода индексации, согласно приложению 5.

6. Установить долгосрочные параметры регулирования тарифов на транспортировку сточных вод для потребителей ФГБУ «ЦЖКУ» Минобороны России, устанавливаемые на 2019 - 2021 годы для формирования тарифов с использованием метода индексации, согласно приложению 6.

7. Тарифы, установленные в пункте 1 настоящего приказа, действуют с 1 января 2019 года по 31 декабря 2021 года.

8. Компенсацию недополученных доходов ФГБУ «ЦЖКУ» Минобороны России от реализации товаров и услуг населению по тарифам, не покрывающим экономически обоснованных расходов на их производство и реализацию, осуществлять за счет средств областного бюджета, предусмотренных в законе Иркутской области об областном бюджете на соответствующий финансовый год.

9. Признать утратившими силу с 1 января 2019 года:

1) приказ службы по тарифам Иркутской области от 4 сентября 2017 года № 207-спр «Об установлении тарифов на водоснабжение и водоотведение для потребителей ФГБУ «ЦЖКУ» Минобороны России и о внесении изменений в приказ службы по тарифам Иркутской области от 9 декабря 2015 года № 449-спр»;

2) пункт 2 приказа службы по тарифам Иркутской области от 26 февраля 2018 года № 23-спр «О признании утратившими силу и внесении изменений в отдельные приказы службы по тарифам Иркутской области».

10. Настоящий приказ подлежит официальному опубликованию.

Руководитель службы А.Р. Халиулин

Приложение 1
к приказу службы по тарифам Иркутской области
от 20 декабря 2018 года № 460-спр

ДОЛГОСРОЧНЫЕ ТАРИФЫ
НА ВОДОСНАБЖЕНИЕ И ВОДООТВЕДЕНИЕ ДЛЯ ПОТРЕБИТЕЛЕЙ ФГБУ «ЦЖКУ» МИНОБОРОНЫ РОССИИ

№ п/п	Наименование населенного пункта	Период действия	Тариф (руб./куб.м)				
			Питьевая вода	Транспортировка холодной воды	Водоотведение	Водоотведение (без очистки сточных вод)	Транспортировка сточных вод
1.	Город Братск						
1.1.	прочие потребители (без учета НДС)	с 01.01.2019 по 30.06.2019	18,07	7,67	22,99	-	8,03
		с 01.07.2019 по 31.12.2019	18,60	7,85	22,99	-	7,83
		с 01.01.2020 по 30.06.2020	18,60	7,85	22,99	-	7,83
		с 01.07.2020 по 31.12.2020	19,23	8,04	23,85	-	7,93
		с 01.01.2021 по 30.06.2021	19,23	8,04	23,85	-	7,93
		с 01.07.2021 по 31.12.2021	19,95	8,28	24,82	-	8,05
1.2.	население (с учетом НДС)	с 01.01.2019 по 30.06.2019	15,10	-	-	-	-
		с 01.07.2019 по 31.12.2019	15,53	-	-	-	-
		с 01.01.2020 по 30.06.2020	15,53	-	-	-	-
		с 01.07.2020 по 31.12.2020	16,15	-	-	-	-
		с 01.01.2021 по 30.06.2021	16,15	-	-	-	-
		с 01.07.2021 по 31.12.2021	16,79	-	-	-	-
2.	Город Иркутск						
2.1.	прочие потребители (без учета НДС)	с 01.01.2019 по 30.06.2019	18,07	7,67	-	-	8,03
		с 01.07.2019 по 31.12.2019	18,60	7,85	-	-	7,83
		с 01.01.2020 по 30.06.2020	18,60	7,85	-	-	7,83
		с 01.07.2020 по 31.12.2020	19,23	8,04	-	-	7,93
		с 01.01.2021 по 30.06.2021	19,23	8,04	-	-	7,93
		с 01.07.2021 по 31.12.2021	19,95	8,28	-	-	8,05
2.2.	население (с учетом НДС)	с 01.01.2019 по 30.06.2019	12,60	-	-	-	-
		с 01.07.2019 по 31.12.2019	12,96	-	-	-	-
		с 01.01.2020 по 30.06.2020	12,96	-	-	-	-
		с 01.07.2020 по 31.12.2020	13,46	-	-	-	-
		с 01.01.2021 по 30.06.2021	13,46	-	-	-	-
		с 01.07.2021 по 31.12.2021	13,99	-	-	-	-
3.	Город Нижнеудинск						
3.1.	прочие потребители (без учета НДС)	с 01.01.2019 по 30.06.2019	18,07	-	-	8,83	-
		с 01.07.2019 по 31.12.2019	18,60	-	-	8,83	-
		с 01.01.2020 по 30.06.2020	18,60	-	-	8,83	-
		с 01.07.2020 по 31.12.2020	19,23	-	-	9,20	-
		с 01.01.2021 по 30.06.2021	19,23	-	-	9,20	-
		с 01.07.2021 по 31.12.2021	19,95	-	-	9,68	-
3.2.	население (с учетом НДС)	с 01.01.2019 по 30.06.2019	15,23	-	-	8,22	-
		с 01.07.2019 по 31.12.2019	15,67	-	-	8,45	-
		с 01.01.2020 по 30.06.2020	15,67	-	-	8,45	-
		с 01.07.2020 по 31.12.2020	16,28	-	-	8,78	-
		с 01.01.2021 по 30.06.2021	16,28	-	-	8,78	-
		с 01.07.2021 по 31.12.2021	16,93	-	-	9,13	-
4.	Поселок Горный, деревня Куда Хомутовского муниципального образования						
4.1.	прочие потребители (без учета НДС)	с 01.01.2019 по 30.06.2019	18,07	-	-	8,83	-
		с 01.07.2019 по 31.12.2019	18,60	-	-	8,83	-
		с 01.01.2020 по 30.06.2020	18,60	-	-	8,83	-
		с 01.07.2020 по 31.12.2020	19,23	-	-	9,20	-
		с 01.01.2021 по 30.06.2021	19,23	-	-	9,20	-
		с 01.07.2021 по 31.12.2021	19,95	-	-	9,68	-
4.2.	население (с учетом НДС)	с 01.01.2019 по 30.06.2019	15,54	-	-	8,39	-
		с 01.07.2019 по 31.12.2019	15,98	-	-	8,63	-
		с 01.01.2020 по 30.06.2020	15,98	-	-	8,63	-
		с 01.07.2020 по 31.12.2020	16,61	-	-	8,97	-
		с 01.01.2021 по 30.06.2021	16,61	-	-	8,97	-
		с 01.07.2021 по 31.12.2021	17,27	-	-	9,32	-
5.	Поселок Новомальтинск Новомальтинского муниципального образования						
5.1.	прочие потребители (без учета НДС)	с 01.01.2019 по 30.06.2019	18,07	-	-	-	-
		с 01.07.2019 по 31.12.2019	18,60	-	-	-	-
		с 01.01.2020 по 30.06.2020	18,60	-	-	-	-
		с 01.07.2020 по 31.12.2020	19,23	-	-	-	-
		с 01.01.2021 по 30.06.2021	19,23	-	-	-	-
		с 01.07.2021 по 31.12.2021	19,95	-	-	-	-
6.	Поселок Усолье-7 Мишелевского муниципального образования						
6.1.	прочие потребители (без учета НДС)	с 01.01.2019 по 30.06.2019	18,07	-	22,99	-	-
		с 01.07.2019 по 31.12.2019	18,60	-	22,99	-	-
		с 01.01.2020 по 30.06.2020	18,60	-	22,99	-	-
		с 01.07.2020 по 31.12.2020	19,23	-	23,85	-	-
		с 01.01.2021 по 30.06.2021	19,23	-	23,85	-	-
		с 01.07.2021 по 31.12.2021	19,95	-	24,82	-	-
6.2.	население (с учетом НДС)	с 01.01.2019 по 30.06.2019	3,92	-	7,25	-	-
		с 01.07.2019 по 31.12.2019	4,03	-	7,46	-	-
		с 01.01.2020 по 30.06.2020	4,03	-	7,46	-	-
		с 01.07.2020 по 31.12.2020	4,19	-	7,75	-	-
		с 01.01.2021 по 30.06.2021	4,19	-	7,75	-	-
		с 01.07.2021 по 31.12.2021	4,35	-	8,06	-	-
7.	Рабочий поселок Средний Среднинского муниципального образования						
7.1.	прочие потребители (без учета НДС)	с 01.01.2019 по 30.06.2019	18,07	-	22,99	-	-
		с 01.07.2019 по 31.12.2019	18,60	-	22,99	-	-
		с 01.01.2020 по 30.06.2020	18,60	-	22,99	-	-
		с 01.07.2020 по 31.12.2020	19,23	-	23,85	-	-
		с 01.01.2021 по 30.06.2021	19,23	-	23,85	-	-
		с 01.07.2021 по 31.12.2021	19,95	-	24,82	-	-
7.2.	население (с учетом НДС)	с 01.01.2019 по 30.06.2019	15,24	-	20,29	-	-
		с 01.07.2019 по 31.12.2019	15,68	-	20,87	-	-
		с 01.01.2020 по 30.06.2020	15,68	-	20,87	-	-
		с 01.07.2020 по 31.12.2020	16,30	-	21,70	-	-
		с 01.01.2021 по 30.06.2021	16,30	-	21,70	-	-
		с 01.07.2021 по 31.12.2021	16,94	-	22,56	-	-
8.	Рабочий поселок Тайтурка Тайтурского муниципального образования						
8.1.	прочие потребители (без учета НДС)	с 01.01.2019 по 30.06.2019	-	-	-	-	8,03
		с 01.07.2019 по 31.12.2019	-	-	-	-	7,83
		с 01.01.2020 по 30.06.2020	-	-	-	-	7,83
		с 01.07.2020 по 31.12.2020	-	-	-	-	7,93
		с 01.01.2021 по 30.06.2021	-	-	-	-	7,93
		с 01.07.2021 по 31.12.2021	-	-	-	-	8,05
9.	Село Манзурка Манзурского муниципального образования						
9.1.	прочие потребители (без учета НДС)	с 01.01.2019 по 30.06.2019	18,07	-	-	-	-
		с 01.07.2019 по 31.12.2019	18,60	-	-	-	-
		с 01.01.2020 по 30.06.2020	18,60	-	-	-	-
		с 01.07.2020 по 31.12.2020	19,23	-	-	-	-
		с 01.01.2021 по 30.06.2021	19,23	-	-	-	-
		с 01.07.2021 по 31.12.2021	19,95	-	-	-	-
9.2.	население (с учетом НДС)	с 01.01.2019 по 30.06.2019	15,10	-	-	-	-
		с 01.07.2019 по 31.12.2019	15,53	-	-	-	-
		с 01.01.2020 по 30.06.2020	15,53	-	-	-	-
		с 01.07.2020 по 31.12.2020	16,15	-	-	-	-
		с 01.01.2021 по 30.06.2021	16,15	-	-	-	-
		с 01.07.2021 по 31.12.2021	16,79	-	-	-	-
10.	Село Оек Оекского муниципального образования						
10.1.	прочие потребители (без учета НДС)	с 01.01.2019 по 30.06.2019	18,07	-	-	8,83	-
		с 01.07.2019 по 31.12.2019	18,60	-	-	8,83	-
		с 01.01.2020 по 30.06.2020	18,60	-	-	8,83	-
		с 01.07.2020 по 31.12.2020	19,23	-	-	9,20	-
		с 01.01.2021 по 30.06.2021	19,23	-	-	9,20	-
		с 01.07.2021 по 31.12.2021	19,95	-	-	9,68	-
10.2.	население (с учетом НДС)	с 01.01.2019 по 30.06.2019	15,54	-	-	8,39	-
		с 01.07.2019 по 31.12.2019	15,98	-	-	8,63	-
		с 01.01.2020 по 30.06.2020	15,98	-	-	8,63	-
		с 01.07.2020 по 31.12.2020	16,61	-	-	8,97	-
		с 01.01.2021 по 30.06.2021	16,61	-	-	8,97	-
		с 01.07.2021 по 31.12.2021	17,27	-	-	9,32	-
11.	Село Услон Услонского муниципального образования						
11.1.	прочие потребители (без учета НДС)	с 01.01.2019 по 30.06.2019	18,07	-	-	8,83	-
		с 01.07.2019 по 31.12.2019	18,60	-	-	8,83	-
		с 01.01.2020 по 30.06.2020	18,60	-	-	8,83	-
		с 01.07.2020 по 31.12.2020	19,23	-	-	9,20	-
		с 01.01.2021 по 30.06.2021	19,23	-	-	9,20	-
		с 01.07.2021 по 31.12.2021	19,95	-	-	9,68	-
11.2.	население (с учетом НДС)	с 01.01.2019 по 30.06.2019	15,24	-	-	8,22	-
		с 01.07.2019 по 31.12.2019	15,68	-	-	8,46	-
		с 01.01.2020 по 30.06.2020	15,68	-	-	8,46	-
		с 01.07.2020 по 31.12.2020	16,30	-	-	8,78	-
		с 01.01.2021 по 30.06.2021	16,30	-	-	8,78	-
		с 01.07.2021 по 31.12.2021	16,94	-	-	9,13	-
12.	Город Ангарск						
12.1.	прочие потребители (без учета НДС)	с 01.01.2019 по 30.06.2019	-	-	-	8,83	-
		с 01.07.2019 по 31.12.2019	-	-	-	8,83	-
		с 01.01.2020 по 30.06.2020	-	-	-	8,83	-
		с 01.07.2020 по 31.12.2020	-	-	-	9,20	-
		с 01.01.2021 по 30.06.2021	-	-	-	9,20	-
		с 01.07.2021 по 31.12.2021	-	-	-	9,68	-
13.	ФГУ «Войсковая часть 39995»						
13.1.	прочие потребители (без учета НДС)	с 01.01.2019 по 30.06.2019	18,07	-	22,99	-	-
		с 01.07.2019 по 31.12.2019	18,60	-	22,99	-	-
		с 01.01.2020 по 30.06.2020	18,60	-	22,99	-	-
		с 01.07.2020 по 31.12.2020	19,23	-	23,85	-	-
		с 01.01.2021 по 30.06.2021	19,23	-	23,85	-	-
		с 01.07.2021 по 31.12.2021	19,95	-	24,82	-	-
13.2.	население (с учетом НДС)	с 01.01.2019 по 30.06.2019	9,52	-	4,58	-	-
		с 01.07.2019 по 31.12.2019	9,79	-	4,70	-	-
		с 01.01.2020 по 30.06.2020	9,79	-	4,70	-	-
		с 01.07.2020 по 31.12.2020	10,18	-	4,88	-	-
		с 01.01.2021 по 30.06.2021	10,18	-	4,88	-	-
		с 01.07.2021 по 31.12.2021	10,58	-	5,07	-	-

Начальник отдела регулирования тарифов в сфере
жилищно-коммунального комплекса службы по тарифам Иркутской области
Т.А. Куграшова

Приложение 2
к приказу службы по тарифам Иркутской области
от 20 декабря 2018 года № 460-спр

ДОЛГОСРОЧНЫЕ ПАРАМЕТРЫ РЕГУЛИРОВАНИЯ ТАРИФОВ НА ПИТЬЕВУЮ ВОДУ
ДЛЯ ПОТРЕБИТЕЛЕЙ ФГБУ «ЦЖКУ» Минобороны России, УСТАНАВЛИВАЕМЫЕ НА 2019 - 2021 ГОДЫ
ДЛЯ ФОРМИРОВАНИЯ ТАРИФОВ С ИСПОЛЬЗОВАНИЕМ МЕТОДА ИНДЕКСАЦИИ

Наименование регулируемой организации	Год	Базовый уровень операционных расходов	Индекс эффективности операционных расходов	Показатели энергосбережения и энергетической эффективности	
				Уровень потерь воды	Удельный расход электрической энергии
		тыс. руб.	%	%	кВт-ч/куб. м
ФГБУ «ЦЖКУ» Минобороны России	2019	28 276,4	1,0	4,9	2,1
	2020	-	1,0	4,9	2,1
	2021	-	1,0	4,9	2,1

Начальник отдела регулирования тарифов в сфере
жилищно-коммунального комплекса службы по тарифам Иркутской области
Т.А. Куграшова

Приложение 3
к приказу службы по тарифам Иркутской области
от 20 декабря 2018 года № 460-спр

ДОЛГОСРОЧНЫЕ ПАРАМЕТРЫ РЕГУЛИРОВАНИЯ ТАРИФОВ НА ТРАНСПОРТИРОВКУ ВОДЫ
ДЛЯ ПОТРЕБИТЕЛЕЙ ФГБУ «ЦЖКУ» Минобороны России, УСТАНАВЛИВАЕМЫЕ НА 2019 - 2021 ГОДЫ ДЛЯ ФОРМИРОВАНИЯ ТАРИФОВ С ИСПОЛЬЗОВАНИЕМ МЕТОДА ИНДЕКСАЦИИ

Наименование регулируемой организации	Год	Базовый уровень операционных расходов	Индекс эффективности операционных расходов	Показатели энергосбережения и энергетической эффективности	
				Уровень потерь воды	Удельный расход электрической энергии
		тыс. руб.	%	%	кВт-ч/куб. м

ФГБУ «ЦЖКУ» Минобороны России	2019	6 443,6	1,0	0,0	0,1
	2020	-	1,0	0,0	0,1
	2021	-	1,0	0,0	0,1

Начальник отдела регулирования тарифов в сфере жилищно-коммунального комплекса службы по тарифам Иркутской области
Т.А. Куграшова

Приложение 4
к приказу службы по тарифам Иркутской области
от 20 декабря 2018 года № 460-спр

ДОЛГОСРОЧНЫЕ ПАРАМЕТРЫ РЕГУЛИРОВАНИЯ ТАРИФОВ НА ВОДООТВЕДЕНИЕ ДЛЯ ПОТРЕБИТЕЛЕЙ ФГБУ «ЦЖКУ» МИНОБОРОНЫ РОССИИ, УСТАНАВЛИВАЕМЫЕ НА 2019 - 2021 ГОДЫ ДЛЯ ФОРМИРОВАНИЯ ТАРИФОВ С ИСПОЛЬЗОВАНИЕМ МЕТОДА ИНДЕКСАЦИИ

Наименование регулируемой организации	Год	Базовый уровень операционных расходов	Индекс эффективности операционных расходов	Показатели энергосбережения и энергетической эффективности
				Удельный расход электрической энергии
		тыс. руб.	%	кВт-ч/куб. м
ФГБУ «ЦЖКУ» Минобороны России	2019	13 733,3	1,0	0,8
	2020	-	1,0	0,8
	2021	-	1,0	0,8

Начальник отдела регулирования тарифов в сфере жилищно-коммунального комплекса службы по тарифам Иркутской области
Т.А. Куграшова

Приложение 5
к приказу службы по тарифам Иркутской области
от 20 декабря 2018 года № 460-спр

ДОЛГОСРОЧНЫЕ ПАРАМЕТРЫ РЕГУЛИРОВАНИЯ ТАРИФОВ НА ВОДООТВЕДЕНИЕ (БЕЗ ОЧИСТКИ СТОЧНЫХ ВОД) ДЛЯ ПОТРЕБИТЕЛЕЙ ФГБУ «ЦЖКУ» Минобороны России, УСТАНАВЛИВАЕМЫЕ НА 2019 - 2021 ГОДЫ ДЛЯ ФОРМИРОВАНИЯ ТАРИФОВ С ИСПОЛЬЗОВАНИЕМ МЕТОДА ИНДЕКСАЦИИ

Наименование регулируемой организации	Год	Базовый уровень операционных расходов	Индекс эффективности операционных расходов	Показатели энергосбережения и энергетической эффективности
				Удельный расход электрической энергии
		тыс. руб.	%	кВт-ч/куб. м
ФГБУ «ЦЖКУ» Минобороны России	2019	4 901,6	1,0	0,1
	2020	-	1,0	0,1
	2021	-	1,0	0,1

Начальник отдела регулирования тарифов в сфере жилищно-коммунального комплекса службы по тарифам Иркутской области
Т.А. Куграшова

Приложение 6
к приказу службы по тарифам Иркутской области
от 20 декабря 2018 года № 460-спр

ДОЛГОСРОЧНЫЕ ПАРАМЕТРЫ РЕГУЛИРОВАНИЯ ТАРИФОВ НА ТРАНСПОРТИРОВКУ СТОЧНЫХ ВОД ДЛЯ ПОТРЕБИТЕЛЕЙ ФГБУ «ЦЖКУ» Минобороны России, УСТАНАВЛИВАЕМЫЕ НА 2019 - 2021 ГОДЫ ДЛЯ ФОРМИРОВАНИЯ ТАРИФОВ С ИСПОЛЬЗОВАНИЕМ МЕТОДА ИНДЕКСАЦИИ

Наименование регулируемой организации	Год	Базовый уровень операционных расходов	Индекс эффективности операционных расходов	Показатели энергосбережения и энергетической эффективности
				Удельный расход электрической энергии
		тыс. руб.	%	кВт-ч/куб. м
ФГБУ «ЦЖКУ» Минобороны России	2019	5 015,6	1,0	0,2
	2020	-	1,0	0,2
	2021	-	1,0	0,2

Начальник отдела регулирования тарифов в сфере жилищно-коммунального комплекса службы по тарифам Иркутской области
Т.А. Куграшова

СЛУЖБА ПО ТАРИФАМ ИРКУТСКОЙ ОБЛАСТИ

П Р И К А З

20 декабря 2018 года **№ 462-спр**

Иркутск

О внесении изменений в отдельные приказы службы по тарифам Иркутской области

В соответствии с Федеральным законом от 27 июля 2010 года № 190-ФЗ «О теплоснабжении», постановлением Правительства Российской Федерации от 22 октября 2012 года № 1075 «О ценообразовании в сфере теплоснабжения», руководствуясь Положением о службе по тарифам Иркутской области, утвержденным постановлением Правительства Иркутской области от 7 июня 2012 года № 303-пп, учитывая итоги рассмотрения данного вопроса на заседании Правления службы по тарифам Иркутской области 17 декабря 2018 года,

П Р И К А З Ы В А Ю:

1. Внести в тарифную таблицу приложения 1 к приказу службы по тарифам Иркутской области от 19 декабря 2016 года № 404-спр «Об установлении долгосрочных тарифов на тепловую энергию, поставляемую потребителям МУП «ЭЛЬБРУС» следующие изменения:

1) строку:

«	с 01.07.2019 по 31.12.2019	1 725,23 »

изложить в следующей редакции:

«	с 01.07.2019 по 31.12.2019	2 014,70 »;

2) строки:

«	с 01.01.2019 по 30.06.2019	1 543,22
	с 01.07.2019 по 31.12.2019	1 589,66 »

изложить в следующей редакции:

«	с 01.01.2019 по 30.06.2019	1 569,45
	с 01.07.2019 по 31.12.2019	1 614,96 »;

3) строки:

«	с 01.01.2019 по 30.06.2019	981,50
	с 01.07.2019 по 31.12.2019	1 050,20 »

изложить в следующей редакции:

«	с 01.01.2019 по 30.06.2019	998,18
	с 01.07.2019 по 31.12.2019	1 027,12 ».

2. Внести в тарифную таблицу приложения 1 к приказу службы по тарифам Иркутской области от 19 декабря 2016 года № 405-спр «Об установлении долгосрочных тарифов на теплоноситель, поставляемый МУП «ЭЛЬБРУС» изменения, изложив по тексту строку:

«	с 01.07.2019 по 31.12.2019	24,19 »

в следующей редакции:

«	с 01.07.2019 по 31.12.2019	29,42 ».

3. Внести в тарифную таблицу приложения к приказу службы по тарифам Иркутской области от 19 декабря 2016 года № 406-спр «Об установлении долгосрочных тарифов на горячую воду в отношении МУП «ЭЛЬБРУС», обеспечивающего горячее водоснабжение с использованием открытой системы теплоснабжения (горячего водоснабжения)» следующие изменения:

1) строку:

«	с 01.07.2019 по 31.12.2019	24,19	1 725,23 »

изложить в следующей редакции:

«	с 01.07.2019 по 31.12.2019	29,42	2 014,70 »;

2) строки:

«	с 01.01.2019 по 30.06.2019	20,66	1 543,22
	с 01.07.2019 по 31.12.2019	21,27	1 589,66 »

изложить в следующей редакции:

«	с 01.01.2019 по 30.06.2019	21,01	1 569,45
	с 01.07.2019 по 31.12.2019	21,61	1 614,96 ».

4. Настоящий приказ подлежит официальному опубликованию.

Руководитель службы
А.Р. Халиулин

СЛУЖБА ПО ТАРИФАМ ИРКУТСКОЙ ОБЛАСТИ

П Р И К А З

20 декабря 2018 года **№ 463-спр**

Иркутск

Об установлении тарифов на тепловую энергию, поставляемую потребителям ООО «Факел» (ИНН 3851020017) на территории Тайтурского муниципального образования Усольского района

В соответствии с Федеральным законом от 27 июля 2010 года № 190-ФЗ «О теплоснабжении», постановлением Правительства Российской Федерации от 22 октября 2012 года № 1075 «О ценообразовании в сфере теплоснабжения», руководствуясь Положением о службе по тарифам Иркутской области, утвержденным постановлением Правительства Иркутской области от 7 июня 2012 года № 303-пп, учитывая итоги рассмотрения данного вопроса на заседании Правления службы по тарифам Иркутской области 14 декабря 2018 года,

П Р И К А З Ы В А Ю:

1. Установить тарифы на тепловую энергию, поставляемую потребителям ООО «Факел» на территории Тайтурского муниципального образования Усольского района, с календарной разбивкой согласно приложению.

2. Тарифы, установленные в пункте 1 настоящего приказа, действуют с 26 декабря 2018 года по 31 декабря 2019 года.

3. Компенсацию выпадающих доходов ООО «Факел» от реализации населению тепловой энергии для целей отопления по тарифам, не обеспечивающим возмещение экономически обоснованных расходов, осуществлять за счет средств областного бюджета, предусмотренных в законе Иркутской области об областном бюджете на соответствующий финансовый год.

4. Признать утратившим силу с 26 декабря 2018 года приказ службы по тарифам Иркутской области от 16 марта 2018 года № 36-спр «Об установлении тарифов на тепловую энергию, поставляемую потребителям ООО «Жилищно-коммунальное хозяйство» (ИНН 3849057531) на территории Тайтурского муниципального образования Усольского района».

5. Настоящий приказ подлежит официальному опубликованию.

Руководитель службы
А.Р. Халиулин

Приложение
к приказу службы по тарифам
Иркутской области
от 20 декабря 2018 года № 463-спр

ТАРИФЫ НА ТЕПЛОВУЮ ЭНЕРГИЮ, ПОСТАВЛЯЕМУЮ ПОТРЕБИТЕЛЯМ ООО «ФАКЕЛ» НА ТЕРРИТОРИИ ТАЙТУРСКОГО МУНИЦИПАЛЬНОГО ОБРАЗОВАНИЯ УСОЛЬСКОГО РАЙОНА

Наименование регулируемой организации	Вид тарифа (НДС не облагается)	Период действия	Вода
ООО «Факел»	1. Теплоисточники рабочего поселка Тайтурка		
	1.1. Котельная по ул. Пролетарская, 78Б		
	Для потребителей, в случае отсутствия дифференциации тарифов по схеме подключения		
	одноставочный тариф, руб./Гкал	с 26.12.2018 по 31.12.2018	5 901,90
		с 01.01.2019 по 30.06.2019	5 901,90
		с 01.07.2019 по 31.12.2019	6 135,34
	Население		
	одноставочный тариф, руб./Гкал	с 26.12.2018 по 31.12.2018	333,64
		с 01.01.2019 по 30.06.2019	339,30
		с 01.07.2019 по 31.12.2019	349,13
	1.2. Котельная по ул. Победы, 10		
	Для потребителей, в случае отсутствия дифференциации тарифов по схеме подключения		
	одноставочный тариф, руб./Гкал	с 26.12.2018 по 31.12.2018	1 693,40
		с 01.01.2019 по 30.06.2019	1 693,40
		с 01.07.2019 по 31.12.2019	1 729,29
	Население		
	одноставочный тариф, руб./Гкал	с 26.12.2018 по 31.12.2018	1 665,65
		с 01.01.2019 по 30.06.2019	1 693,96
		с 01.07.2019 по 31.12.2019	1 743,08
	1.3. Котельная станции «Белая»		
	одноставочный тариф, руб./Гкал	с 26.12.2018 по 31.12.2018	4 060,19
		с 01.01.2019 по 30.06.2019	4 060,19
		с 01.07.2019 по 31.12.2019	4 202,04
	Население		
	одноставочный тариф, руб./Гкал	с 26.12.2018 по 31.12.2018	2 741,35
		с 01.01.2019 по 30.06.2019	2 787,94
		с 01.07.2019 по 31.12.2019	2 868,79
	2. Теплоисточник деревни Буреть		
	Для потребителей, в случае отсутствия дифференциации тарифов по схеме подключения		
	одноставочный тариф, руб./Гкал	с 26.12.2018 по 31.12.2018	3 913,28
		с 01.01.2019 по 30.06.2019	3 913,28
		с 01.07.2019 по 31.12.2019	4 044,17
	Население		
	одноставочный тариф, руб./Гкал	с 26.12.2018 по 31.12.2018	3 646,99
		с 01.01.2019 по 30.06.2019	3 708,98
		с 01.07.2019 по 31.12.2019	3 816,54

Начальник управления регулирования тарифов (цен)
в сфере теплоснабжения службы по тарифам Иркутской области
З.С. Крынина

СЛУЖБА ПО ТАРИФАМ ИРКУТСКОЙ ОБЛАСТИ

П Р И К А З

20 декабря 2018 года Иркутск № 464-спр

Об установлении тарифов на теплоноситель, поставляемый ООО «Факел» (ИНН 3851020017) на территории Тайтурского муниципального образования Усольского района

В соответствии с Федеральным законом от 27 июля 2010 года № 190-ФЗ «О теплоснабжении», постановлением Правительства Российской Федерации от 22 октября 2012 года № 1075 «О ценообразовании в сфере теплоснабжения», руководствуясь Положением о службе по тарифам Иркутской области, утвержденным постановлением Правительства Иркутской области от 7 июня 2012 года № 303-пп, учитывая итоги рассмотрения данного вопроса на заседании Правления службы по тарифам Иркутской области 14 декабря 2018 года,

П Р И К А З Ы В А Ю:

1. Установить тарифы на теплоноситель, поставляемый ООО «Факел» на территории Тайтурского муниципального образования Усольского района, согласно приложению.

2. Тарифы, установленные в пункте 1 настоящего приказа, действуют с 26 декабря 2018 года по 31 декабря 2019 года.

3. Признать утратившим силу с 26 декабря 2018 года приказ службы по тарифам Иркутской области от 16 марта 2018 года № 37-спр «Об установлении тарифов на теплоноситель, поставляемый ООО «Жилищно-коммунальное хозяйство» (ИНН 3849057531) на территории Тайтурского муниципального образования Усольского района».

4. Настоящий приказ подлежит официальному опубликованию.

Руководитель службы
А.Р. Халиулин

Приложение
к приказу службы по тарифам Иркутской области
от 20 декабря 2018 года № 464-спр

ТАРИФЫ
НА ТЕПЛОНОСИТЕЛЬ, ПОСТАВЛЯЕМЫЙ ООО «ФАКЕЛ» НА ТЕРРИТОРИИ ТАЙТУРСКОГО МУНИЦИПАЛЬНОГО ОБРАЗОВАНИЯ УСОЛЬСКОГО РАЙОНА

Наименование регулируемой организации	Вид тарифа (НДС не облагается)	Период действия	Вода
ООО «Факел»	Тариф на теплоноситель, поставляемый теплоснабжающей организацией, владеющей источником (источниками) тепловой энергии, на котором производится теплоноситель		
	одноставочный тариф, руб./куб.м	с 26.12.2018 по 31.12.2018	23,14
		с 01.01.2019 по 30.06.2019	23,14
		с 01.07.2019 по 31.12.2019	24,18
	Тариф на теплоноситель, поставляемый потребителям		
	одноставочный тариф, руб./куб.м	с 26.12.2018 по 31.12.2018	23,14
		с 01.01.2019 по 30.06.2019	23,14
		с 01.07.2019 по 31.12.2019	24,18

Начальник управления регулирования тарифов (цен) в сфере теплоснабжения службы по тарифам Иркутской области
З.С. Крынина

СЛУЖБА ПО ТАРИФАМ ИРКУТСКОЙ ОБЛАСТИ

П Р И К А З

20 декабря 2018 года Иркутск № 465-спр

Об установлении тарифов на горячую воду в отношении ООО «Факел» (ИНН 3851020017), обеспечивающего горячее водоснабжение с использованием открытой системы теплоснабжения (горячего водоснабжения) на территории Тайтурского муниципального образования Усольского района

В соответствии с Федеральным законом от 27 июля 2010 года № 190-ФЗ «О теплоснабжении», постановлением Правительства Российской Федерации от 22 октября 2012 года № 1075 «О ценообразовании в сфере теплоснабжения», руководствуясь Положением о службе по тарифам Иркутской области, утвержденным постановлением Правительства Иркутской области от 7 июня 2012 года № 303-пп, учитывая итоги рассмотрения данного вопроса на заседании Правления службы по тарифам Иркутской области 14 декабря 2018 года,

П Р И К А З Ы В А Ю:

1. Установить тарифы на горячую воду в отношении ООО «Факел», обеспечивающего горячее водоснабжение с использованием открытой системы теплоснабжения (горячего водоснабжения) на территории Тайтурского муниципального образования Усольского района, согласно приложению.

2. Тарифы, установленные в пункте 1 настоящего приказа, действуют с 26 декабря 2018 года по 31 декабря 2019 года.

3. Компенсацию выпадающих доходов ООО «Факел» от реализации населению горячей воды по тарифам, не обеспечивающим возмещение экономически обоснованных расходов, осуществлять за счет средств областного бюджета, предусмотренных в законе Иркутской области об областном бюджете на соответствующий финансовый год.

4. Признать утратившим силу с 26 декабря 2018 года приказ службы по тарифам Иркутской области от 16 марта 2018 года № 38-спр «Об установлении тарифов на горячую воду в отношении ООО «Жилищно-коммунальное хозяйство» (ИНН 3849057531), обеспечивающего горячее водоснабжение с использованием открытой системы теплоснабжения (горячего водоснабжения) на территории Тайтурского муниципального образования Усольского района».

5. Настоящий приказ подлежит официальному опубликованию.

Руководитель службы А.Р. Халиулин

Приложение
к приказу службы по тарифам Иркутской области
от 20 декабря 2018 года № 465-спр

ТАРИФЫ
НА ГОРЯЧУЮ ВОДУ В ОТНОШЕНИИ ООО «ФАКЕЛ», ОБЕСПЕЧИВАЮЩЕГО ГОРЯЧЕЕ ВОДОСНАБЖЕНИЕ С ИСПОЛЬЗОВАНИЕМ ОТКРЫТОЙ СИСТЕМЫ ТЕПЛОСНАБЖЕНИЯ (ГОРЯЧЕГО ВОДОСНАБЖЕНИЯ) НА ТЕРРИТОРИИ ТАЙТУРСКОГО МУНИЦИПАЛЬНОГО ОБРАЗОВАНИЯ УСОЛЬСКОГО РАЙОНА

Наименование регулируемой организации	Период действия	Компонент на теплоноситель (руб./м³) (НДС не облагается)	Компонент на тепловую энергию, одноставочный (руб./Гкал) (НДС не облагается)
ООО «Факел»	1. Теплоисточники рабочего поселка Тайтурка		
	1.1. Котельная по ул. Победы, 10		
	Прочие потребители		
	с 26.12.2018 по 31.12.2018	23,14	1 693,40
	с 01.01.2019 по 30.06.2019	23,14	1 693,40
	с 01.07.2019 по 31.12.2019	24,18	1 729,29
	Население		
	с 26.12.2018 по 31.12.2018	21,24	1 665,65
	с 01.01.2019 по 30.06.2019	21,59	1 693,96
	с 01.07.2019 по 31.12.2019	22,21	1 743,08
	1.2. Котельная станции «Белая»		
	Прочие потребители		
	с 26.12.2018 по 31.12.2018	23,14	4 060,19
	с 01.01.2019 по 30.06.2019	23,14	4 060,19
	с 01.07.2019 по 31.12.2019	24,18	4 202,04
	Население		
	с 26.12.2018 по 31.12.2018	17,06	2 741,35
	с 01.01.2019 по 30.06.2019	17,34	2 787,94
	с 01.07.2019 по 31.12.2019	17,84	2 868,79
	2. Теплоисточник деревни Буреть		
	Прочие потребители		
	с 26.12.2018 по 31.12.2018	23,14	3 913,28
	с 01.01.2019 по 30.06.2019	23,14	3 913,28
	с 01.07.2019 по 31.12.2019	24,18	4 044,17
	Население		
	с 26.12.2018 по 31.12.2018	21,24	3 646,99
	с 01.01.2019 по 30.06.2019	21,59	3 708,98
	с 01.07.2019 по 31.12.2019	22,21	3 816,54

Начальник управления регулирования тарифов (цен) в сфере теплоснабжения службы по тарифам Иркутской области
З.С. Крынина

СЛУЖБА ПО ТАРИФАМ ИРКУТСКОЙ ОБЛАСТИ

П Р И К А З

20 декабря 2018 года Иркутск № 468-спр

Об установлении тарифов на подвоз воды для потребителей ООО «ТеплоВодоРесурс» (ИНН 3802013391)

В соответствии с Федеральным законом от 7 декабря 2011 года № 416-ФЗ «О водоснабжении и водоотведении», постановлением Правительства Российской Федерации от 13 мая 2013 года № 406 «О государственном регулировании тарифов в сфере водоснабжения и водоотведения», руководствуясь Положением о службе по тарифам Иркутской области, утвержденным постановлением Правительства Иркутской области от 7 июня 2012 года № 303-пп, учитывая итоги рассмотрения данного вопроса на заседании Правления службы по тарифам Иркутской области 14 декабря 2018 года,

П Р И К А З Ы В А Ю:

1. Установить тарифы на подвоз воды для потребителей ООО «ТеплоВодоРесурс» с календарной разбивкой согласно приложению.

2. Тарифы, установленные в пункте 1 настоящего приказа, действуют с 1 января 2019 года по 31 декабря 2019 года.

3. Признать утратившим силу с 1 января 2019 года приказ службы по тарифам Иркутской области от 1 ноября 2017 года № 335-спр «Об установлении тарифов на подвоз воды для потребителей ООО «ТеплоВодоРесурс».

4. Настоящий приказ подлежит официальному опубликованию.

Руководитель службы
А.Р. Халиулин

Приложение
к приказу службы по тарифам Иркутской области
от 20 декабря 2018 года № 468-спр

ТАРИФЫ
НА ПОДВОЗ ВОДЫ ДЛЯ ПОТРЕБИТЕЛЕЙ ООО «ТЕПЛОВОДОРЕСУРС»

Категории абонентов	Период действия	Тариф (руб./куб.м)
Артемовское муниципальное образование, Балахнинское муниципальное образование		
Прочие потребители (без учета НДС)	с 01.01.2019 по 30.06.2019	330,83
	с 01.07.2019 по 31.12.2019	340,33
Население (с учетом НДС)	с 01.01.2019 по 30.06.2019	397,00
	с 01.07.2019 по 31.12.2019	408,40

Начальник управления регулирования тарифов (цен) в сфере теплоснабжения службы по тарифам Иркутской области
З.С. Крынина

СЛУЖБА ПО ТАРИФАМ ИРКУТСКОЙ ОБЛАСТИ

П Р И К А З

20 декабря 2018 года Иркутск № 473-спр

Об установлении долгосрочных тарифов на теплоноситель, поставляемый ООО «ТЕПЛОСНАБЖЕНИЕ» (ИНН 3818048061; котельные мкр. Центральный г. Киренска)

В соответствии с Федеральным законом от 27 июля 2010 года № 190-ФЗ «О теплоснабжении», постановлением Правительства Российской Федерации от 22 октября 2012 года № 1075 «О ценообразовании в сфере теплоснабжения», руководствуясь Положением о службе по тарифам Иркутской области, утвержденным постановлением Правительства Иркутской области от 7 июня 2012 года № 303-пп, учитывая итоги рассмотрения данного вопроса на заседании Правления службы по тарифам Иркутской области 18 декабря 2018 года,

П Р И К А З Ы В А Ю:

1. Установить долгосрочные тарифы на теплоноситель, поставляемый ООО «ТЕПЛОСНАБЖЕНИЕ» (котельные мкр. Центральный г. Киренска), с календарной разбивкой согласно приложению 1.

2. Установить долгосрочные параметры регулирования деятельности ООО «ТЕПЛОСНАБЖЕНИЕ» (котельные мкр. Центральный г. Киренска) по производству теплоносителя, устанавливаемые на 2018 - 2021 годы для формирования тарифов с использованием метода индексации установленных тарифов, согласно приложению 2.

3. Тарифы, установленные в пункте 1 настоящего приказа, действуют с 28 декабря 2018 года по 31 декабря 2021 года.

4. Признать утратившим силу с 28 декабря 2019 года приказ службы по тарифам Иркутской области от 2 марта 2018 года № 26-спр «Об установлении тарифов на теплоноситель, поставляемый ООО «ТЕПЛОСНАБЖЕНИЕ» (ИНН 3818048061; котельные мкр. Центральный г. Киренска)».

5. Настоящий приказ подлежит официальному опубликованию.

Руководитель службы А.Р. Халиулин

Приложение 1
к приказу службы по тарифам
Иркутской области
от 20 декабря 2018 года № 473-спр

ДОЛГОСРОЧНЫЕ ТАРИФЫ НА ТЕПЛОНОСИТЕЛЬ, ПОСТАВЛЯЕМЫЙ ООО «ТЕПЛОСНАБЖЕНИЕ» (КОТЕЛЬНЫЕ МКР. ЦЕНТРАЛЬНЫЙ Г. КИРЕНСКА)

Наименование регулируемой организации	Вид тарифа (без учета НДС)	Период действия	Вода
ООО «ТЕПЛОСНАБЖЕНИЕ»	Тариф на теплоноситель, поставляемый теплоснабжающей организацией, владеющей источником (источниками) тепловой энергии, на котором производится теплоноситель		
	одноставочный тариф, руб./куб.м	с 28.12.2018 по 30.06.2019	70,79
		с 01.07.2019 по 31.12.2019	76,25
		с 01.01.2020 по 30.06.2020	76,25
		с 01.07.2020 по 31.12.2020	80,10
		с 01.01.2021 по 30.06.2021	80,10
		с 01.07.2021 по 31.12.2021	83,30
	Тариф на теплоноситель, поставляемый потребителям		
	одноставочный тариф, руб./куб.м	с 28.12.2018 по 30.06.2019	70,79
		с 01.07.2019 по 31.12.2019	76,25
		с 01.01.2020 по 30.06.2020	76,25
		с 01.07.2020 по 31.12.2020	80,10
		с 01.01.2021 по 30.06.2021	80,10
		с 01.07.2021 по 31.12.2021	83,30

Начальник управления регулирования тарифов (цен) в сфере теплоснабжения службы по тарифам Иркутской области
З.С. Крынина

Приложение 2
к приказу службы по тарифам Иркутской области
от 20 декабря 2018 года № 473-спр

ДОЛГОСРОЧНЫЕ ПАРАМЕТРЫ
РЕГУЛИРОВАНИЯ ДЕЯТЕЛЬНОСТИ ООО «ТЕПЛОСНАБЖЕНИЕ» (КОТЕЛЬНЫЕ МКР. ЦЕНТРАЛЬНЫЙ Г. КИРЕНСКА) ПО ПРОИЗВОДСТВУ ТЕПЛОНОСИТЕЛЯ, УСТАНАВЛИВАЕМЫЕ НА 2018-2021 ГОДЫ ДЛЯ ФОРМИРОВАНИЯ ТАРИФОВ С ИСПОЛЬЗОВАНИЕМ МЕТОДА ИНДЕКСАЦИИ УСТАНОВЛЕННЫХ ТАРИФОВ

Наименование регулируемой организации	Год	Базовый уровень операционных расходов	Индекс эффективности операционных расходов	Нормативный уровень прибыли	Показатели энергосбережения и энергетической эффективности	Динамика изменения расходов на топливо
		тыс. руб	%	%		
ООО «ТЕПЛОСНАБЖЕНИЕ»	2018	0,0	-	-	-	-
	2019	-	-	-	-	-
	2020	-	-	-	-	-
	2021	-	-	-	-	-

Начальник управления регулирования тарифов (цен) в сфере теплоснабжения службы по тарифам Иркутской области
З.С. Крынина

СЛУЖБА ПО ТАРИФАМ ИРКУТСКОЙ ОБЛАСТИ

П Р И К А З

20 декабря 2018 года **№ 467-спр**

Иркутск

Об установлении долгосрочных тарифов на питьевую воду для потребителей ООО «ТеплоВодоРесурс» (ИНН 3802013391)

В соответствии с Федеральным законом от 7 декабря 2011 года № 416-ФЗ «О водоснабжении и водоотведении», постановлением Правительства Российской Федерации от 13 мая 2013 года № 406 «О государственном регулировании тарифов в сфере водоснабжения и водоотведения», руководствуясь Положением о службе по тарифам Иркутской области, утвержденным постановлением Правительства Иркутской области от 7 июня 2012 года № 303-пп, учитывая итоги рассмотрения данного вопроса на заседании Правления службы по тарифам Иркутской области 14 декабря 2018 года,

П Р И К А З Ы В А Ю:

1. Установить долгосрочные тарифы на питьевую воду для потребителей ООО «ТеплоВодоРесурс» с календарной разбивкой согласно приложению 1.

2. Установить долгосрочные параметры регулирования тарифов на питьевую воду для потребителей ООО «ТеплоВодоРесурс», устанавливаемые на 2019 - 2023 годы для формирования тарифов с использованием метода индексации, согласно приложению 2.

3. Тарифы, установленные в пункте 1 настоящего приказа, действуют с 1 января 2019 года по 31 декабря 2023 года.

4. Компенсацию недополученных доходов ООО «ТеплоВодоРесурс» от реализации товаров и услуг населению по тарифам, не покрывающим экономически обоснованных расходов на их производство и реализацию, осуществлять за счет средств областного бюджета, предусмотренных в законе Иркутской области об областном бюджете на соответствующий финансовый год.

5. Признать утратившими силу с 1 января 2019 года:

1) приказ службы по тарифам Иркутской области от 18 декабря 2015 года № 565-спр «Об установлении долгосрочных тарифов на питьевую воду для потребителей ООО «ТеплоВодоРесурс»;

2) приказ службы по тарифам Иркутской области от 20 декабря 2016 года № 414-спр «О внесении изменений в приказ службы по тарифам Иркутской области от 18 декабря 2015 года № 565-спр»;

3) приказ службы по тарифам Иркутской области от 1 ноября 2017 года № 336-спр «О внесении изменений в приказ службы по тарифам Иркутской области от 18 декабря 2015 года № 565-спр».

6. Настоящий приказ подлежит официальному опубликованию.

Руководитель службы
А.Р. Халиулин

Приложение 1
к приказу службы по тарифам Иркутской области
от 20 декабря 2018 года № 467-спр

**ДОЛГОСРОЧНЫЕ ТАРИФЫ
НА ПИТЬЕВУЮ ВОДУ ДЛЯ ПОТРЕБИТЕЛЕЙ ООО «ТЕПЛОВОДОРЕСУРС»**

Наименование муниципального образования	Период действия	Тариф (руб./куб.м)
		Питьевая вода
1. Артемовское муниципальное образование		
1.1. Рабочий поселок Артемовский, поселок Маракан		
Прочие потребители (без учета НДС)	с 01.01.2019 по 30.06.2019	37,88
	с 01.07.2019 по 31.12.2019	38,61
	с 01.01.2020 по 30.06.2020	38,61
	с 01.07.2020 по 31.12.2020	39,68
	с 01.01.2021 по 30.06.2021	39,68
	с 01.07.2021 по 31.12.2021	40,99
	с 01.01.2022 по 30.06.2022	40,99
	с 01.07.2022 по 31.12.2022	42,35
	с 01.01.2023 по 30.06.2023	42,35
	с 01.07.2023 по 31.12.2023	43,76
Население (с учетом НДС)	с 01.01.2019 по 30.06.2019	33,70
	с 01.07.2019 по 31.12.2019	34,67
	с 01.01.2020 по 30.06.2020	34,67
	с 01.07.2020 по 31.12.2020	36,05
	с 01.01.2021 по 30.06.2021	36,05
	с 01.07.2021 по 31.12.2021	37,49
	с 01.01.2022 по 30.06.2022	37,49
	с 01.07.2022 по 31.12.2022	38,98
	с 01.01.2023 по 30.06.2023	38,98
	с 01.07.2023 по 31.12.2023	40,52
1.2. Поселок Апрельск		
Прочие потребители (без учета НДС)	с 01.01.2019 по 30.06.2019	161,23
	с 01.07.2019 по 31.12.2019	161,96
	с 01.01.2020 по 30.06.2020	161,96
	с 01.07.2020 по 31.12.2020	165,95
	с 01.01.2021 по 30.06.2021	165,95
	с 01.07.2021 по 31.12.2021	171,00
	с 01.01.2022 по 30.06.2022	171,00
	с 01.07.2022 по 31.12.2022	176,21
	с 01.01.2023 по 30.06.2023	176,21
	с 01.07.2023 по 31.12.2023	181,58
Население (с учетом НДС)	с 01.01.2019 по 30.06.2019	33,70
	с 01.07.2019 по 31.12.2019	34,67
	с 01.01.2020 по 30.06.2020	34,67
	с 01.07.2020 по 31.12.2020	36,05
	с 01.01.2021 по 30.06.2021	36,05
	с 01.07.2021 по 31.12.2021	37,49
	с 01.01.2022 по 30.06.2022	37,49
	с 01.07.2022 по 31.12.2022	38,98
	с 01.01.2023 по 30.06.2023	38,98
	с 01.07.2023 по 31.12.2023	40,52
2. Балахнинское муниципальное образование		
Прочие потребители (без учета НДС)	с 01.01.2019 по 30.06.2019	18,94
	с 01.07.2019 по 31.12.2019	19,33
	с 01.01.2020 по 30.06.2020	19,33
	с 01.07.2020 по 31.12.2020	19,89
	с 01.01.2021 по 30.06.2021	19,89
	с 01.07.2021 по 31.12.2021	20,55
	с 01.01.2022 по 30.06.2022	20,55
	с 01.07.2022 по 31.12.2022	21,12
	с 01.01.2023 по 30.06.2023	21,12
	с 01.07.2023 по 31.12.2023	21,83
Население (с учетом НДС)	с 01.01.2019 по 30.06.2019	22,22
	с 01.07.2019 по 31.12.2019	22,86
	с 01.01.2020 по 30.06.2020	22,86
	с 01.07.2020 по 31.12.2020	23,77
	с 01.01.2021 по 30.06.2021	23,77
	с 01.07.2021 по 31.12.2021	24,72
	с 01.01.2022 по 30.06.2022	24,72
	с 01.07.2022 по 31.12.2022	25,70
	с 01.01.2023 по 30.06.2023	25,70
	с 01.07.2023 по 31.12.2023	26,72

Начальник отдела регулирования тарифов в сфере жилищно-коммунального комплекса службы по тарифам Иркутской области
Т.А. Куграшова

Приложение 2
к приказу службы по тарифам Иркутской области
от 20 декабря 2018 года № 467-спр

**ДОЛГОСРОЧНЫЕ ПАРАМЕТРЫРЕГУЛИРОВАНИЯ ТАРИФОВ НА ПИТЬЕВУЮ ВОДУ
ДЛЯ ПОТРЕБИТЕЛЕЙ ООО «ТЕПЛОВОДОРЕСУРС», УСТАНАВЛИВАЕМЫЕ НА 2019 - 2023 ГОДЫ
ДЛЯ ФОРМИРОВАНИЯ ТАРИФОВ С ИСПОЛЬЗОВАНИЕМ МЕТОДА ИНДЕКСАЦИИ**

Наименование регулируемой организации	Год	Базовый уровень операционных расходов	Индекс эффективности операционных расходов	Показатели энергосбережения и энергетической эффективности	
				Уровень потерь воды	Удельный расход электрической энергии
		тыс. руб.	%	%	кВт-ч/куб. м
ООО «ТеплоВодоРесурс» (Артемовское муниципальное образование)	2019	4 074,5	1,0	7,1	1,2
	2020	-	1,0	7,1	1,2
	2021	-	1,0	7,1	1,2
	2022	-	1,0	7,1	1,2
	2023	-	1,0	7,1	1,2
ООО «ТеплоВодоРесурс» (Балахнинское муниципальное образование)	2019	1 814,8	1,0	2,7	1,0
	2020	-	1,0	2,7	1,0
	2021	-	1,0	2,7	1,0
	2022	-	1,0	2,7	1,0
	2023	-	1,0	2,7	1,0

Начальник отдела регулирования тарифов в сфере жилищно-коммунального комплекса службы по тарифам Иркутской области
Т.А. Куграшова

СЛУЖБА ПО ТАРИФАМ ИРКУТСКОЙ ОБЛАСТИ

П Р И К А З

20 декабря 2018 года **Иркутск** **№ 475-спр**

О внесении изменений в приказ службы по тарифам Иркутской области от 26 июня 2018 года № 74-спр и о признании утратившими силу отдельных приказов службы по тарифам Иркутской области

В соответствии с Федеральным законом от 27 июля 2010 года № 190-ФЗ «О теплоснабжении», постановлением Правительства Российской Федерации от 22 октября 2012 года № 1075 «О ценообразовании в сфере теплоснабжения», руководствуясь Положением о службе по тарифам Иркутской области, утвержденным постановлением Правительства Иркутской области от 7 июня 2012 года № 303-пп, учитывая итоги рассмотрения данного вопроса на заседании Правления службы по тарифам Иркутской области 18 декабря 2018 года,

П Р И К А З Ы В А Ю:

1. Внести в тарифную таблицу приложения 1 к приказу службы по тарифам Иркутской области от 26 июня 2018 года № 74-спр «Об установлении долгосрочных тарифов на тепловую энергию, поставляемую потребителям ООО «Окружные коммунальные системы» (ИНН 3849036789) на территории муниципального образования «Баяндай» изменения, изложив строки:

«

с 01.07.2019 по 31.12.2019	4 787,27
с 01.01.2020 по 30.06.2020	4 787,27

»

в следующей редакции:

«

с 01.07.2019 по 31.12.2019	4 219,18
с 01.01.2020 по 30.06.2020	4 219,18

».

2. Признать утратившими силу с 1 января 2019 года:

1) приказ службы по тарифам Иркутской области от 1 декабря 2016 года № 341-спр «Об установлении долгосрочных тарифов на теплоноситель, поставляемый ООО «Окружные коммунальные системы» на территории Баяндаевского района»;

2) приказ службы по тарифам Иркутской области от 1 декабря 2016 года № 342-спр «Об установлении долгосрочных тарифов на горячую воду в отношении ООО «Окружные коммунальные системы», обеспечивающего горячее водоснабжение с использованием открытой системы теплоснабжения (горячего водоснабжения) на территории Баяндаевского района»;

3) приказ службы по тарифам Иркутской области от 23 октября 2017 года № 315-спр «О внесении изменений в отдельные приказы службы по тарифам Иркутской области».

3. Настоящий приказ подлежит официальному опубликованию.

Руководитель службы А.Р. Халиулин

СЛУЖБА ПО ОХРАНЕ ОБЪЕКТОВ КУЛЬТУРНОГО НАСЛЕДИЯ ИРКУТСКОЙ ОБЛАСТИ

ПРИКАЗ

6 декабря 2018 г. **№375-спр**

Иркутск

Об утверждении границ территории, предмета охраны, режима использования территории объекта археологического наследия федерального значения «Игетейский лог 1» (стоянка)

В соответствии с Федеральным законом от 25 июня 2002 года № 73-ФЗ «Об объектах культурного наследия (памятниках истории и культуры) народов Российской Федерации», пунктом 4 статьи 17 Федерального закона от 22 октября 2014 года №315-ФЗ «О внесении изменений в Федеральный закон «Об объектах культурного наследия (памятниках истории и культуры) народов Российской Федерации» и отдельные законодательные акты Российской Федерации», на основании археологических работ, руководствуясь статьей 21 Устава Иркутской области, Положением о службе по охране объектов культурного наследия Иркутской области, утвержденным постановлением Правительства Иркутской области от 9 марта 2010 года № 31-пп,

П Р И К А З Ы В А Ю:

1. Утвердить границы территории объекта археологического наследия федерального значения - «Игетейский лог 1» (стоянка), расположенного в Осинском районе Иркутской области, согласно приложению 1.

2. Утвердить предмет охраны объекта археологического наследия федерального значения - «Игетейский лог 1» (стоянка) согласно приложению 2.

3. Режим использования территории объекта археологического наследия федерального значения – «Игетейский лог 1» (стоянка) установлен статьей 5.1 Федерального закона от 25 июня 2002 года №73-ФЗ «Об объектах культурного наследия (памятниках истории и культуры) народов Российской Федерации».

4. Настоящий приказ подлежит официальному опубликованию в общественно-политической газете «Областная», а также на «Официальном интернет-портале правовой информации» (www.pravo.gov.ru) за исключением приложений 1, 2 в соответствии с приказом Министерства культуры Российской Федерации от 01 сентября 2015 года №2328.

5. Настоящий приказ вступает в силу через десять дней со дня его официального опубликования.

Временно замещающий должность
руководителя службы по охране объектов
культурного наследия Иркутской области
А.А. Фоменко

СЛУЖБА ПО ОХРАНЕ ОБЪЕКТОВ КУЛЬТУРНОГО НАСЛЕДИЯ ИРКУТСКОЙ ОБЛАСТИ

ПРИКАЗ

6 декабря 2018 г. **№380-спр**

Иркутск

Об утверждении границ территории, предмета охраны, режима использования территории объекта археологического наследия федерального значения

В соответствии с Федеральным законом от 25 июня 2002 года № 73-ФЗ «Об объектах культурного наследия (памятниках истории и культуры) народов Российской Федерации», пунктом 4 статьи 17 Федерального закона от 22 октября 2014 года №315-ФЗ «О внесении изменений в Федеральный закон «Об объектах культурного наследия (памятниках истории и культуры) народов Российской Федерации» и отдельные законодательные акты Российской Федерации», на основании археологических работ, руководствуясь статьей 21 Устава Иркутской области, Положением о службе по охране объектов культурного наследия Иркутской области, утвержденным постановлением Правительства Иркутской области от 9 марта 2010 года № 31-пп,

П Р И К А З Ы В А Ю:

1. Утвердить границы территории объекта археологического наследия федерального значения - «Писаница, высеченная на скале из красного песчаника (изображения различных животных)» (писаница «Шаман-Камень»), расположенного в Качугском районе Иркутской области, согласно приложению 1.

2. Утвердить предмет охраны объекта археологического наследия федерального значения - «Писаница, высеченная на скале из красного песчаника (изображения различных животных)» (писаница «Шаман-Камень») согласно приложению 2.

3. Режим использования территории объекта археологического наследия федерального значения – «Писаница, высеченная на скале из красного песчаника (изображения различных животных)» (писаница «Шаман-Камень») установлен статьей 5.1 Федерального закона от 25 июня 2002 года №73-ФЗ «Об объектах культурного наследия (памятниках истории и культуры) народов Российской Федерации».

4. Настоящий приказ подлежит официальному опубликованию в общественно-политической газете «Областная», а также на «Официальном интернет-портале правовой информации» (www.pravo.gov.ru) за исключением приложений 1, 2 в соответствии с приказом Министерства культуры Российской Федерации от 01 сентября 2015 года №2328.

5. Настоящий приказ вступает в силу через десять дней со дня его официального опубликования.

Временно замещающий должность
руководителя службы по охране объектов
культурного наследия Иркутской области
А.А. Фоменко

СЛУЖБА ПО ТАРИФАМ ИРКУТСКОЙ ОБЛАСТИ

П Р И К А З

20 декабря 2018 года **№ 469-спр**

Иркутск

Об установлении долгосрочных тарифов на тепловую энергию в отношении единой теплоснабжающей организации на территориях Артемовского и Балахнинского муниципальных образований (ООО «ТеплоВодоРесурс», ИНН 3802013391)

В соответствии с Федеральным законом от 27 июля 2010 года № 190-ФЗ «О теплоснабжении», постановлением Правительства Российской Федерации от 22 октября 2012 года № 1075 «О ценообразовании в сфере теплоснабжения», руководствуясь Положением о службе по тарифам Иркутской области, утвержденным постановлением Правительства Иркутской области от 7 июня 2012 года № 303-пп, учитывая итоги рассмотрения данного вопроса на заседании Правления службы по тарифам Иркутской области 20 декабря 2018 года,

П Р И К А З Ы В А Ю:

1. Установить долгосрочные тарифы на тепловую энергию в отношении единой теплоснабжающей организации на территориях Артемовского и Балахнинского муниципальных образований (ООО «ТеплоВодоРесурс») с календарной разбивкой согласно приложению 1.

2. Установить долгосрочные параметры регулирования деятельности единой теплоснабжающей организации на территориях Артемовского и Балахнинского муниципальных образований (ООО «ТеплоВодоРесурс»), устанавливаемые на 2019 - 2023 годы для формирования тарифов с использованием метода индексации установленных тарифов, согласно приложению 2.

3. Тарифы, установленные в пункте 1 настоящего приказа, действуют с 1 января 2019 года по 31 декабря 2023 года.

4. Компенсацию выпадающих доходов единой теплоснабжающей организации на территориях Артемовского и Балахнинского муниципальных образований (ООО «ТеплоВодоРесурс») от реализации населению тепловой энергии для целей отопления по тарифам, не обеспечивающим возмещение экономически обоснованных расходов, осуществлять за счет средств областного бюджета, предусмотренных в законе Иркутской области об областном бюджете на соответствующий финансовый год.

5. Признать утратившими силу с 1 января 2019 года:

1) приказ службы по тарифам Иркутской области от 18 декабря 2015 года № 549-спр «Об установлении долгосрочных тарифов на тепловую энергию для единой теплоснабжающей организации на территориях Артемовского и Балахнинского муниципальных образований (ООО «ТеплоВодоРесурс»);

2) приказ службы по тарифам Иркутской области от 17 октября 2016 года № 251-спр «О внесении изменений в отдельные приказы службы по тарифам Иркутской области»;

3) пункт 26 приказа службы по тарифам Иркутской области от 20 декабря 2016 года № 493-спр «О внесении изменений в отдельные приказы службы по тарифам Иркутской области»;

4) приказ службы по тарифам Иркутской области от 24 июля 2017 года № 161-спр «О внесении изменений в приказ службы по тарифам Иркутской области от 18 декабря 2015 года № 549-спр»;

5) пункт 25 приказа службы по тарифам Иркутской области от 19 декабря 2017 года № 473-спр «О внесении изменений в отдельные приказы службы по тарифам Иркутской области».

6. Настоящий приказ подлежит официальному опубликованию.

Руководитель службы
А.Р. Халиулин

Приложение 1
к приказу службы по тарифам Иркутской области
от 20 декабря 2018 года № 469-спр

ДОЛГОСРОЧНЫЕ ТАРИФЫ
НА ТЕПЛОВУЮ ЭНЕРГИЮ В ОТНОШЕНИИ ЕДИНОЙ ТЕПЛОСНАБЖАЮЩЕЙ ОРГАНИЗАЦИИ НА ТЕРРИТОРИЯХ АРТЕМОВСКОГО И БАЛАХНИНСКОГО МУНИЦИПАЛЬНЫХ ОБРАЗОВАНИЙ (ООО «ТЕПЛОВОДОРЕСУРС»)

Наименование регулируемой организации	Вид тарифа	Период действия	Вода
ООО «ТеплоВодоРесурс»	1. Артемовское муниципальное образование		
	Для потребителей, в случае отсутствия дифференциации тарифов по схеме подключения		
	одноставочный тариф, руб./Гкал (без учета НДС)	с 01.01.2019 по 30.06.2019	5 005,69
		с 01.07.2019 по 31.12.2019	6 106,37
		с 01.01.2020 по 30.06.2020	6 106,37
		с 01.07.2020 по 31.12.2020	6 325,67
		с 01.01.2021 по 30.06.2021	6 325,67
		с 01.07.2021 по 31.12.2021	6 559,79
		с 01.01.2022 по 30.06.2022	6 559,79
		с 01.07.2022 по 31.12.2022	6 811,22
		с 01.01.2023 по 30.06.2023	6 811,22
		с 01.07.2023 по 31.12.2023	7 076,55
	Население		
	одноставочный тариф, руб./Гкал (с учетом НДС)	с 01.01.2019 по 30.06.2019	1 877,84
		с 01.07.2019 по 31.12.2019	1 932,29
		с 01.01.2020 по 30.06.2020	1 932,29
		с 01.07.2020 по 31.12.2020	2 009,57
		с 01.01.2021 по 30.06.2021	2 009,57
		с 01.07.2021 по 31.12.2021	2 089,94
		с 01.01.2022 по 30.06.2022	2 089,94
		с 01.07.2022 по 31.12.2022	2 173,52
		с 01.01.2023 по 30.06.2023	2 173,52
		с 01.07.2023 по 31.12.2023	2 260,45
	2. Балахнинское муниципальное образование		
	Для потребителей, в случае отсутствия дифференциации тарифов по схеме подключения		
	одноставочный тариф, руб./Гкал (без учета НДС)	с 01.01.2019 по 30.06.2019	4 128,40
		с 01.07.2019 по 31.12.2019	4 808,10
		с 01.01.2020 по 30.06.2020	4 808,10
		с 01.07.2020 по 31.12.2020	4 985,93
		с 01.01.2021 по 30.06.2021	4 985,93
		с 01.07.2021 по 31.12.2021	5 173,58
		с 01.01.2022 по 30.06.2022	5 173,58
		с 01.07.2022 по 31.12.2022	5 375,67
		с 01.01.2023 по 30.06.2023	5 375,67
		с 01.07.2023 по 31.12.2023	5 589,28
	Население		
		с 01.01.2019 по 30.06.2019	2 003,36
		с 01.07.2019 по 31.12.2019	2 061,44
	одноставочный тариф, руб./Гкал (с учетом НДС)	с 01.01.2020 по 30.06.2020	2 061,44
		с 01.07.2020 по 31.12.2020	2 143,88
		с 01.01.2021 по 30.06.2021	2 143,88
		с 01.07.2021 по 31.12.2021	2 229,62
		с 01.01.2022 по 30.06.2022	2 229,62
		с 01.07.2022 по 31.12.2022	2 318,80
		с 01.01.2023 по 30.06.2023	2 318,80
		с 01.07.2023 по 31.12.2023	2 411,54

Примечание: в соответствии со схемой теплоснабжения Артемовского муниципального образования на 2014 - 2028 годы, утвержденной постановлением администрации Артемовского городского поселения от 26 сентября 2013 года № 105, единой теплоснабжающей организацией на территории Артемовского муниципального образования определено ООО «ТеплоВодоРесурс».

Начальник управления регулирования тарифов (цен) в сфере теплоснабжения службы по тарифам Иркутской области
З.С. Крынина

Приложение 2
к приказу службы по тарифам
Иркутской области
от 20 декабря 2018 года № 469-спр

ДОЛГОСРОЧНЫЕ ПАРАМЕТРЫ
РЕГУЛИРОВАНИЯ ДЕЯТЕЛЬНОСТИ ЕДИНОЙ ТЕПЛОСНАБЖАЮЩЕЙ ОРГАНИЗАЦИИ НА ТЕРРИТОРИЯХ АРТЕМОВСКОГО И БАЛАХНИНСКОГО МУНИЦИПАЛЬНЫХ ОБРАЗОВАНИЙ (ООО «ТЕПЛОВОДОРЕСУРС»), УСТАНАВЛИВАЕМЫЕ НА 2019 - 2023 ГОДЫ ДЛЯ ФОРМИРОВАНИЯ ТАРИФОВ С ИСПОЛЬЗОВАНИЕМ МЕТОДА ИНДЕКСАЦИИ УСТАНОВЛЕННЫХ ТАРИФОВ

Наименование регулируемой организации	Год	Базовый уровень операционных расходов	Индекс эффективности операционных расходов	Нормативный уровень прибыли	Показатели энергосбережения и энергетической эффективности	Динамика изменения расходов на топливо
		тыс. руб.	%	%		
ООО «ТеплоВодоРесурс»	1. Артемовское муниципальное образование					
	2019	27 506,7	1,0	0,0	-	-
	2020	-	1,0	0,0	-	-
	2021	-	1,0	0,0	-	-
	2022	-	1,0	0,0	-	-
	2023	-	1,0	0,0	-	-
	2. Балахнинское муниципальное образование					
	2019	17 770,1	1,0	0,0	-	-
	2020	-	1,0	0,0	-	-
	2021	-	1,0	0,0	-	-
	2022	-	1,0	0,0	-	-
	2023	-	1,0	0,0	-	-

Примечание: в соответствии со схемой теплоснабжения Артемовского муниципального образования на 2014 - 2028 годы, утвержденной постановлением администрации Артемовского городского поселения от 26 сентября 2013 года № 105, единой теплоснабжающей организацией на территории Артемовского муниципального образования определено ООО «ТеплоВодоРесурс».

Начальник управления регулирования тарифов (цен) в сфере теплоснабжения службы по тарифам Иркутской области
З.С. Крынина

СЛУЖБА ПО ТАРИФАМ ИРКУТСКОЙ ОБЛАСТИ

П Р И К А З

20 декабря 2018 года **Иркутск** **№ 474-спр**

Об установлении долгосрочных тарифов на горячую воду в отношении ООО «ТЕПЛОСНАБЖЕНИЕ» (ИНН 3818048061; котельные мкр. Центральный г. Киренска), обеспечивающего горячее водоснабжение с использованием открытой системы теплоснабжения (горячего водоснабжения)

В соответствии с Федеральным законом от 27 июля 2010 года № 190-ФЗ «О теплоснабжении», постановлением Правительства Российской Федерации от 22 октября 2012 года № 1075 «О ценообразовании в сфере теплоснабжения», руководствуясь Положением о службе по тарифам Иркутской области, утвержденным постановлением Правительства Иркутской области от 7 июня 2012 года № 303-пп, учитывая итоги рассмотрения данного вопроса на заседании Правления службы по тарифам Иркутской области 18 декабря 2018 года,

П Р И К А З Ы В А Ю:

1. Установить долгосрочные тарифы на горячую воду в отношении ООО «ТЕПЛОСНАБЖЕНИЕ» (котельные мкр. Центральный г. Киренска), обеспечивающего горячее водоснабжение с использованием открытой системы теплоснабжения (горячего водоснабжения), с календарной разбивкой согласно приложению.

2. Тарифы, установленные в пункте 1 настоящего приказа, действуют с 28 декабря 2018 года по 31 декабря 2021 года.

3. Компенсацию выпадающих доходов ООО «ТЕПЛОСНАБЖЕНИЕ» от реализации населению горячей воды по тарифам, не обеспечивающим возмещение экономически обоснованных расходов, осуществлять за счет средств областного бюджета, предусмотренных в законе Иркутской области об областном бюджете на соответствующий финансовый год.

4. Признать утратившим силу с 28 декабря 2018 года приказ службы по тарифам Иркутской области от 2 марта 2018 года № 27-спр «Об установлении тарифов на горячую воду в отношении ООО «ТЕПЛОСНАБЖЕНИЕ» (ИНН 3818048061; котельные мкр. Центральный г. Киренска), обеспечивающего горячее водоснабжение с использованием открытой системы теплоснабжения (горячего водоснабжения)».

5. Настоящий приказ подлежит официальному опубликованию.

Руководитель службы А.Р. Халиулин

Приложение
к приказу службы по тарифам Иркутской области
от 20 декабря 2018 года № 474-спр

ДОЛГОСРОЧНЫЕ ТАРИФЫ НА ГОРЯЧУЮ ВОДУ В ОТНОШЕНИИ ООО «ТЕПЛОСНАБЖЕНИЕ»
(КОТЕЛЬНЫЕ МКР. ЦЕНТРАЛЬНЫЙ Г. КИРЕНСКА), ОБЕСПЕЧИВАЮЩЕГО ГОРЯЧЕЕ ВОДОСНАБЖЕНИЕ С ИСПОЛЬЗОВАНИЕМ ОТКРЫТОЙ СИСТЕМЫ ТЕПЛОСНАБЖЕНИЯ (ГОРЯЧЕГО ВОДОСНАБЖЕНИЯ)

Наименование регулируемой организации	Вид тарифа	Период действия	Компонент на теплоноситель (руб./м3)	Компонент на тепловую энергию (руб./Гкал)
ООО «ТЕПЛОСНАБЖЕНИЕ»	Прочие потребители			
	одноставочный тариф (без учета НДС)	с 28.12.2018 по 31.12.2018	70,79	6 532,90
		с 01.01.2019 по 30.06.2019	70,79	6 532,90
		с 01.07.2019 по 31.12.2019	76,25	6 671,76
		с 01.01.2020 по 30.06.2020	76,25	6 671,76
		с 01.07.2020 по 31.12.2020	80,10	6 788,14
		с 01.01.2021 по 30.06.2021	80,10	6 788,14
		с 01.07.2021 по 31.12.2021	83,30	6 959,43
	Население			
	одноставочный тариф (с учетом НДС)	с 28.12.2018 по 31.12.2018	45,69	1 715,32
		с 01.01.2019 по 30.06.2019	46,46	1 744,48
		с 01.07.2019 по 31.12.2019	47,80	1 856,35
		с 01.01.2020 по 30.06.2020	47,80	1 856,35
		с 01.07.2020 по 31.12.2020	49,70	1 930,60
		с 01.01.2021 по 30.06.2021	49,70	1 930,60
		с 01.07.2021 по 31.12.2021	51,68	2 007,82

Начальник управления регулирования тарифов (цен) в сфере теплоснабжения службы по тарифам Иркутской области
З.С. Крынина

ГРАФИК ПРИЕМА ГРАЖДАН В СЛУЖБЕ ЗАПИСИ АКТОВ ГРАЖДАНСКОГО СОСТОЯНИЯ ИРКУТСКОЙ ОБЛАСТИ НА ЯНВАРЬ 2019 ГОДА

	Ф.И.О. должностного лица	Должность	Вопросы (кратко по компетенции)	Число, день недели	Адрес приема	Запись по телефону
Служба записи актов гражданского состояния Иркутской области	Власенко Олег Борисович	Руководитель службы	Организация деятельности службы. Прохождение государственной службы, формирование и использование кадрового резерва. Регистрация актов гражданского состояния. Регулирование семейных отношений с участием иностранных граждан. Органы ЗАГС (иные вопросы)	24 января (четверг) с 14:00 до 18:00	664003, Россия, г. Иркутск, ул. Киевская, д. 1	8 (3952) 34-27-64
	Чернегов Борис Владимирович	Заместитель руководителя службы	Юридическое и правовое сопровождение деятельности службы. Материально-техническое обеспечение службы. организация внедрения информационных технологий для оказания государственной услуги в электронном виде, осуществления межведомственного взаимодействия. Регистрация актов гражданского состояния. Регулирование семейных отношений с участием иностранных граждан. Органы ЗАГС (иные вопросы)	9 января (среда) с 14:00 до 18:00 23 января (среда) с 14:00 до 18:00	664003, Россия, г. Иркутск, ул. Киевская, д. 1,	8 (3952) 34-27-64

СЛУЖБА ПО ТАРИФАМ ИРКУТСКОЙ ОБЛАСТИ

П Р И К А З

20 декабря 2018 года **№ 470-спр**

Иркутск

О внесении изменений в отдельные приказы службы по тарифам Иркутской области

В соответствии с Федеральным законом от 27 июля 2010 года № 190-ФЗ «О теплоснабжении», постановлением Правительства Российской Федерации от 22 октября 2012 года № 1075 «О ценообразовании в сфере теплоснабжения», руководствуясь Положением о службе по тарифам Иркутской области, утвержденным постановлением Правительства Иркутской области от 7 июня 2012 года № 303-пп, учитывая итоги рассмотрения данного вопроса на заседании Правления службы по тарифам Иркутской области 20 декабря 2018 года,

П Р И К А З Ы В А Ю:

1. Внести в тарифную таблицу приложения 1 к приказу службы по тарифам Иркутской области от 24 июля 2017 года № 162-спр «Об установлении долгосрочных тарифов на теплоноситель, поставляемый единой теплоснабжающей организацией на территориях Артемовского и Балахнинского муниципальных образований (ООО «ТеплоВодоРесурс»)» следующие изменения:

1) в пункте 1 по тексту строки:

«

с 01.07.2019 по 31.12.2019	36,82
с 01.01.2020 по 30.06.2020	36,82

»

изложить в следующей редакции:

«

с 01.07.2019 по 31.12.2019	37,36
с 01.01.2020 по 30.06.2020	37,36

»;

2) в пункте 2 по тексту строки:

«

с 01.07.2019 по 31.12.2019	165,11
с 01.01.2020 по 30.06.2020	165,11

»

изложить в следующей редакции:

«

с 01.07.2019 по 31.12.2019	166,27
с 01.01.2020 по 30.06.2020	166,27

»;

3) в пункте 3 по тексту строки:

«

с 01.07.2019 по 31.12.2019	18,71
с 01.01.2020 по 30.06.2020	18,71

»

изложить в следующей редакции:

«

с 01.07.2019 по 31.12.2019	18,85
с 01.01.2020 по 30.06.2020	18,85

».

2. Внести в тарифную таблицу приложения к приказу службы по тарифам Иркутской области от 24 июля 2017 года № 163-спр «Об установлении долгосрочных тарифов на горячую воду в отношении единой теплоснабжающей организации (ООО «ТеплоВодоРесурс»), обеспечивающей горячее водоснабжение с использованием открытой системы теплоснабжения (горячего водоснабжения) на территориях Артемовского и Балахнинского муниципальных образований» следующие изменения:

1) в пункте 1:

строки:

«

с 01.07.2019 по 31.12.2019	36,82	5 276,00
с 01.01.2020 по 30.06.2020	36,82	5 276,00

»

изложить в следующей редакции:

«

с 01.07.2019 по 31.12.2019	37,36	6 106,37
с 01.01.2020 по 30.06.2020	37,36	6 106,37

»;

строки:

«

с 01.01.2019 по 30.06.2019	33,45	1 846,46
с 01.07.2019 по 31.12.2019	34,46	1 902,03
с 01.01.2020 по 30.06.2020	34,46	1 902,03

»

изложить в следующей редакции:

«

с 01.01.2019 по 30.06.2019	34,01	1 877,84
с 01.07.2019 по 31.12.2019	34,99	1 932,29
с 01.01.2020 по 30.06.2020	34,99	1 932,29

»;

2) в пункте 2:

строки:

«

с 01.07.2019 по 31.12.2019	165,11	5 276,00
с 01.01.2020 по 30.06.2020	165,11	5 276,00

»

изложить в следующей редакции:

«

с 01.07.2019 по 31.12.2019	166,27	6 106,37
с 01.01.2020 по 30.06.2020	166,27	6 106,37

»;

строки:

«

с 01.01.2019 по 30.06.2019	33,45	1 846,46
с 01.07.2019 по 31.12.2019	34,46	1 902,03
с 01.01.2020 по 30.06.2020	34,46	1 902,03

»

изложить в следующей редакции:

«

с 01.01.2019 по 30.06.2019	34,01	1 877,84
с 01.07.2019 по 31.12.2019	34,99	1 932,29
с 01.01.2020 по 30.06.2020	34,99	1 932,29

»;

3) в пункте 3:

строки:

«

с 01.07.2019 по 31.12.2019	18,71	4 351,33
с 01.01.2020 по 30.06.2020	18,71	4 351,33

»

изложить в следующей редакции:

«

с 01.07.2019 по 31.12.2019	18,85	4 808,10
с 01.01.2020 по 30.06.2020	18,85	4 808,10

»;

строки:

«

с 01.01.2019 по 30.06.2019	21,23	1 891,17
с 01.07.2019 по 31.12.2019	22,06	1 948,09
с 01.01.2020 по 30.06.2020	22,06	1 948,09

»

изложить в следующей редакции:

«

с 01.01.2019 по 30.06.2019	21,58	1 923,31
с 01.07.2019 по 31.12.2019	22,20	1 979,08
с 01.01.2020 по 30.06.2020	22,20	1 979,08

».

3. Настоящий приказ подлежит официальному опубликованию.

Руководитель службы
А.Р. Халиулин

СЛУЖБА ПО ТАРИФАМ ИРКУТСКОЙ ОБЛАСТИ

П Р И К А З

20 декабря 2018 года **№ 471-спр**

Иркутск

О внесении изменений в приказ службы по тарифам Иркутской области от 7 декабря 2017 года № 438-спр

В соответствии с Федеральным законом от 27 июля 2010 года № 190-ФЗ «О теплоснабжении», постановлением Правительства Российской Федерации от 22 октября 2012 года № 1075 «О ценообразовании в сфере теплоснабжения», руководствуясь Положением о службе по тарифам Иркутской области, утвержденным постановлением Правительства Иркутской области от 7 июня 2012 года № 303-пп, учитывая итоги рассмотрения данного вопроса на заседании Правления службы по тарифам Иркутской области 18 декабря 2018 года,

П Р И К А З Ы В А Ю:

1. Внести в тарифную таблицу приложения 1 к приказу службы по тарифам Иркутской области от 7 декабря 2017 года № 438-спр «Об установлении долгосрочных тарифов на тепловую энергию, поставляемую потребителям ООО «Усть-Кутские тепловые сети и котельные» (ИНН 3818025152, город Усть-Кут)» следующие изменения:

1) строки:

«

с 01.07.2019 по 31.12.2019	1 982,17
с 01.01.2020 по 30.06.2020	1 982,17

»

изложить в следующей редакции:

«

с 01.07.2019 по 31.12.2019	1 999,39
с 01.01.2020 по 30.06.2020	1 999,39

»;

2) строки:

«

с 01.01.2019 по 30.06.2019	1 932,38
с 01.07.2019 по 31.12.2019	2 009,67
с 01.01.2020 по 30.06.2020	2 009,67

»

изложить в следующей редакции:

«

с 01.01.2019 по 30.06.2019	1 965,23
с 01.07.2019 по 31.12.2019	2 022,22
с 01.01.2020 по 30.06.2020	2 022,22

»;

3) строки:

«

с 01.01.2019 по 30.06.2019	1 992,79
с 01.07.2019 по 31.12.2019	2 072,50
с 01.01.2020 по 30.06.2020	2 072,50

»

изложить в следующей редакции:

«

с 01.01.2019 по 30.06.2019	2 026,66
с 01.07.2019 по 31.12.2019	2 085,43
с 01.01.2020 по 30.06.2020	2 085,43

»;

4) строки:

«

с 01.01.2019 по 30.06.2019	2 261,22
с 01.07.2019 по 31.12.2019	2 351,66
с 01.01.2020 по 30.06.2020	2 351,66

»

изложить в следующей редакции:

«

с 01.01.2019 по 30.06.2019	2 299,66
с 01.07.2019 по 31.12.2019	2 366,35
с 01.01.2020 по 30.06.2020	2 366,35

».

2. Настоящий приказ подлежит официальному опубликованию.

Руководитель службы А.Р. Халиулин

СЛУЖБА ПО ТАРИФАМ ИРКУТСКОЙ ОБЛАСТИ

П Р И К А З

20 декабря 2018 года **Иркутск** **№ 466-спр**

О внесении изменений в приказ службы по тарифам Иркутской области от 20 декабря 2017 года № 493-спр

В соответствии с Федеральным законом от 7 декабря 2011 года № 416-ФЗ «О водоснабжении и водоотведении», постановлением Правительства Российской Федерации от 13 мая 2013 года № 406 «О государственном регулировании тарифов в сфере водоснабжения и водоотведения», руководствуясь Положением о службе по тарифам Иркутской области, утвержденным постановлением Правительства Иркутской области от 7 июня 2012 года № 303-пп, учитывая итоги рассмотрения данного вопроса на заседании Правления службы по тарифам Иркутской области 14 декабря 2018 года,

П Р И К А З Ы В А Ю:

1. Внести в тарифную таблицу приложения 1 к приказу службы по тарифам Иркутской области от 20 декабря 2017 года № 493-спр «Об установлении долгосрочных тарифов на горячую воду в отношении ООО «КТ-РЕСУРС» (ИНН 3808195620), обеспечивающего горячее водоснабжение с использованием закрытой системы горячего водоснабжения на территории рабочего поселка Рудногорск и рабочего поселка Новая Игирма Нижнеилимского района» следующие изменения:

1) в пункте 1:

строки:

«

с 01.07.2019 по 31.12.2019	50,60	2 807,52
с 01.01.2020 по 30.06.2020	50,60	2 807,52

»

изложить в следующей редакции:

«

с 01.07.2019 по 31.12.2019	51,00	2 868,22
с 01.01.2020 по 30.06.2020	51,00	2 868,22

»;

строки:

«

с 01.01.2019 по 30.06.2019	26,18	1 959,75
с 01.07.2019 по 31.12.2019	27,22	2 038,14
с 01.01.2020 по 30.06.2020	27,22	2 038,14

»

изложить в следующей редакции:

«

с 01.01.2019 по 30.06.2019	26,62	1 993,06
с 01.07.2019 по 31.12.2019	27,39	2 050,85
с 01.01.2020 по 30.06.2020	27,39	2 050,85

»;

2) в пункте 2:

строки:

«

с 01.07.2019 по 31.12.2019	17,32	2 685,61
с 01.01.2020 по 30.06.2020	17,32	2 685,61

»

изложить в следующей редакции:

«

с 01.07.2019 по 31.12.2019	17,42	2 783,20
с 01.01.2020 по 30.06.2020	17,42	2 783,20

»;

строки:

«

с 01.01.2019 по 30.06.2019	11,61	924,18
с 01.07.2019 по 31.12.2019	12,07	961,14
с 01.01.2020 по 30.06.2020	12,07	961,14

»

изложить в следующей редакции:

«

с 01.01.2019 по 30.06.2019	11,80	939,89
с 01.07.2019 по 31.12.2019	12,14	967,14
с 01.01.2020 по 30.06.2020	12,14	967,14

».

2. Настоящий приказ подлежит официальному опубликованию.

Руководитель службы А.Р. Халиулин

СЛУЖБА ПО ТАРИФАМ ИРКУТСКОЙ ОБЛАСТИ

П Р И К А З

20 декабря 2018 года **№ 472-спр**

Иркутск

О внесении изменений в отдельные приказы службы по тарифам Иркутской области

В соответствии с Федеральным законом от 27 июля 2010 года № 190-ФЗ «О теплоснабжении», постановлением Правительства Российской Федерации от 22 октября 2012 года № 1075 «О ценообразовании в сфере теплоснабжения», руководствуясь Положением о службе по тарифам Иркутской области, утвержденным постановлением Правительства Иркутской области от 7 июня 2012 года № 303-пп, учитывая итоги рассмотрения данного вопроса на заседании Правления службы по тарифам Иркутской области 18 декабря 2018 года,

П Р И К А З Ы В А Ю:

1. Внести в тарифную таблицу приложения 1 к приказу службы по тарифам Иркутской области от 22 сентября 2017 года № 249-спр «Об установлении долгосрочных тарифов на тепловую энергию, поставляемую потребителям ООО «Усть-Кутские тепловые сети и котельные» (теплоисточники, расположенные по адресам: г. Усть-Кут, ул. Балахня, 1 «в», г. Усть-Кут, ул. Полевая, 6 «а»)» следующие изменения:

1) в пункте 1:

строки:

«

с 01.07.2019 по 31.12.2019	2 691,51
с 01.01.2020 по 30.06.2020	2 691,51

»

изложить в следующей редакции:

«

с 01.07.2019 по 31.12.2019	2 718,12
с 01.01.2020 по 30.06.2020	2 718,12

»;

строки:

«

с 01.01.2019 по 30.06.2019	2 141,12
с 01.07.2019 по 31.12.2019	2 205,55
с 01.01.2020 по 30.06.2020	2 205,55

»

изложить в следующей редакции:

«

с 01.01.2019 по 30.06.2019	2 177,51
с 01.07.2019 по 31.12.2019	2 240,65
с 01.01.2020 по 30.06.2020	2 240,65

»;

2) в пункте 2:

строки:

«

с 01.07.2019 по 31.12.2019	3 665,34
с 01.01.2020 по 30.06.2020	3 665,34

»

изложить в следующей редакции:

«

с 01.07.2019 по 31.12.2019	3 778,39
с 01.01.2020 по 30.06.2020	3 778,39

»;

строки:

«

с 01.01.2019 по 30.06.2019	2 254,46
с 01.07.2019 по 31.12.2019	2 322,30
с 01.01.2020 по 30.06.2020	2 322,30

»

изложить в следующей редакции:

«

с 01.01.2019 по 30.06.2019	2 292,78
с 01.07.2019 по 31.12.2019	2 359,27
с 01.01.2020 по 30.06.2020	2 359,27

».

2. Внести в тарифную таблицу приложения 1 к приказу службы по тарифам Иркутской области от 22 сентября 2017 года № 250-спр «Об установлении долгосрочных тарифов на теплоноситель, поставляемый ООО «Усть-Кутские тепловые сети и котельные» (теплоисточники, расположенные по адресам: г. Усть-Кут, ул. Балахня, 1 «в», г. Усть-Кут, ул. Полевая, 6 «а»)» следующие изменения:

1) в пункте 1 по тексту строки:

«

с 01.07.2019 по 31.12.2019	81,68
с 01.01.2020 по 30.06.2020	81,68

»

изложить в следующей редакции:

«

с 01.07.2019 по 31.12.2019	82,07
с 01.01.2020 по 30.06.2020	82,07

»;

2) в пункте 2 по тексту строки:

«

с 01.07.2019 по 31.12.2019	96,35
с 01.01.2020 по 30.06.2020	96,35

»

изложить в следующей редакции:

«

с 01.07.2019 по 31.12.2019	96,81
с 01.01.2020 по 30.06.2020	96,81

».

3. Внести в тарифную таблицу приложения к приказу службы по тарифам Иркутской области от 22 сентября 2017 года № 251-спр «Об установлении долгосрочных тарифов на горячую воду в отношении ООО «Усть-Кутские тепловые сети и котельные» (теплоисточники, расположенные по адресам: г. Усть-Кут, ул. Балахня, 1 «в», г. Усть-Кут, ул. Полевая, 6 «а»), обеспечивающего горячее водоснабжение с использованием открытой системы теплоснабжения (горячего водоснабжения)» следующие изменения:

1) в пункте 1:

строки:

«

с 01.07.2019 по 31.12.2019	81,68	2 691,51
с 01.01.2020 по 30.06.2020	81,68	2 691,51

»

изложить в следующей редакции:

«

с 01.07.2019 по 31.12.2019	82,07	2 718,12
с 01.01.2020 по 30.06.2020	82,07	2 718,12

»;

строки:

«

с 01.01.2019 по 30.06.2019	19,93	2 131,60
с 01.07.2019 по 31.12.2019	20,52	2 195,75
с 01.01.2020 по 30.06.2020	20,52	2 195,75

»

изложить в следующей редакции:

«

с 01.01.2019 по 30.06.2019	20,26	2 167,82
с 01.07.2019 по 31.12.2019	20,84	2 230,68
с 01.01.2020 по 30.06.2020	20,84	2 230,68

»;

2) в пункте 2:

строки:

«

с 01.07.2019 по 31.12.2019	96,35	3 665,34
с 01.01.2020 по 30.06.2020	96,35	3 665,34

»

изложить в следующей редакции:

«

с 01.07.2019 по 31.12.2019	96,81	3 778,39
с 01.01.2020 по 30.06.2020	96,81	3 778,39

»;

строки:

«

с 01.01.2019 по 30.06.2019	19,93	2 246,79
с 01.07.2019 по 31.12.2019	20,52	2 314,40
с 01.01.2020 по 30.06.2020	20,52	2 314,40

»

изложить в следующей редакции:

«

с 01.01.2019 по 30.06.2019	20,26	2 284,98
с 01.07.2019 по 31.12.2019	20,84	2 351,24
с 01.01.2020 по 30.06.2020	20,84	2 351,24

».

4. Настоящий приказ подлежит официальному опубликованию.

Руководитель службы А.Р. Халиулин

АППАРАТ ГУБЕРНАТОРА ИРКУТСКОЙ ОБЛАСТИ И ПРАВИТЕЛЬСТВА ИРКУТСКОЙ ОБЛАСТИ

Р А С П О Р Я Ж Е Н И Е

17 декабря 2018 года **№ 192-ар**

Иркутск

Об утверждении итогов областного конкурса на лучшие материалы средств массовой информации, направленные на создание тематического информационного продукта (проекта) по профилактике экстремистских и террористических проявлений, в 2018 году

В соответствии с Положением об областном конкурсе на лучшие материалы средств массовой информации, направленные на создание тематического информационного продукта (проекта) по профилактике экстремистских и террористических проявлений, утвержденным постановлением Правительства Иркутской области от 3 декабря 2012 года № 692-пп, на основании протокола заседания жюри областного конкурса на лучшие материалы средств массовой информации, направленные на создание тематического информационного продукта (проекта) по профилактике экстремистских и террористических проявлений от 7 декабря 2018 года, руководствуясь статьей 21 Устава Иркутской области:

1. Утвердить итоги областного конкурса на лучшие материалы средств массовой информации, направленные на создание тематического информационного продукта (проекта) по профилактике экстремистских и террористических проявлений, в 2018 году (далее – конкурс) и определить победителей и призеров конкурса в следующих номинациях:

1) «Лучший материал, опубликованный в периодическом печатном издании» (персональная или коллективная):

1 место – Слепнева Бориса Терентьевича (общество с ограниченной ответственностью «Еженедельник «Копейка») и предоставить ему премию в размере 25000 (двадцать пять тысяч) рублей;

2 место – Орлову Елену Владимировну (областное государственное автономное учреждение «Редакция газеты «Областная») и предоставить ей премию в размере 15000 (пятнадцать тысяч) рублей;

3 место – Истомина Ивана Григорьевича (общество с ограниченной ответственностью «Байкал-61») и предоставить ему премию в размере 10000 (десять тысяч) рублей;

2) «Лучший видеоматериал, вышедший в свет (эфир) в средствах массовой информации» (персональная или коллективная):

1 место – Марчукова Павла Юрьевича (филиал федерального государственного унитарного предприятия «Всероссийская государственная телевизионная и радиовещательная компания» «Государственная телевизионная и радиовещательная компания «Иркутск») и предоставить ему премию в размере 25000 (двадцать пять тысяч) рублей;

2 место – Федорова Олега Сергеевича (общество с ограниченной ответственностью Телекомпания «Альтернативная Иркутская студия телевидения») и предоставить ему премию в размере 15000 (пятнадцать тысяч) рублей;

3 место – Шигаеву Алену Ивановну (филиал федерального государственного унитарного предприятия «Всероссийская государственная телевизионная и радиовещательная компания» «Государственная телевизионная и радиовещательная компания «Иркутск») и предоставить ей премию в размере 10000 (десять тысяч) рублей;

3) «Лучший радиоматериал, вышедший в свет (эфир) в средствах массовой информации» (персональная или коллективная):

1 место – Давитян Янину Михайловну (филиал федерального государственного унитарного предприятия «Всероссийская государственная телевизионная и радиовещательная компания» «Государственная телевизионная и радиовещательная компания «Иркутск») и предоставить ей премию в размере 25000 (двадцать пять тысяч) рублей;

2 место – Романову Наталью Викторовну (Иркутский филиал акционерного общества Издательский дом «Комсомольская правда») и предоставить ей премию в размере 15000 (пятнадцать тысяч) рублей;

3 место – Топоркову Ольгу Валерьевну (филиал федерального государственного унитарного предприятия «Всероссийская государственная телевизионная и радиовещательная компания» «Государственная телевизионная и радиовещательная компания «Иркутск») и предоставить ей премию в размере 10000 (десять тысяч) рублей;

4) «Лучший материал, размещенный в сетевом издании» (персональная или коллективная):

1 место – Чистякову Викторию Александровну (информационное агентство «Иркутск онлайн (IrkutskOnline)») и предоставить ей премию в размере 25000 (двадцать пять тысяч) рублей;

2 место – Ушакову Яну Андреевну (информационное агентство «Альтаир (альтернативное информационное агентство Иркутской области)» и предоставить ей премию в размере 15000 (пятнадцать тысяч) рублей;

3 место – Костина Владислава Олеговича (информационное агентство «IrkutskMedia») и предоставить ему премию в размере 10000 (десять тысяч) рублей.

2. Управлению пресс-службы и информации Губернатора Иркутской области и Правительства Иркутской области (Алашкевич И.В.) в установленном порядке организовать награждение лиц, указанных в пункте 1 настоящего распоряжения, дипломами участников конкурса в соответствующих номинациях.

3. Отделу финансового обеспечения Губернатора Иркутской области и Правительства Иркутской области (Цыренова Т.Г.) обеспечить своевременное предоставление премий (единовременных социальных выплат) лицам, указанным в пункте 1 настоящего распоряжения.

4. Настоящее распоряжение подлежит официальному опубликованию в общественно-политической газете «Областная» и размещению в информационно-телекоммуникационной сети «Интернет» на официальном портале Иркутской области.

Руководитель аппарата Губернатора Иркутской области и Правительства Иркутской области
А.П. Федоров

УПРАВЛЕНИЕ ДЕЛАМИ ГУБЕРНАТОРА ИРКУТСКОЙ ОБЛАСТИ И ПРАВИТЕЛЬСТВА ИРКУТСКОЙ ОБЛАСТИ

П Р И К А З

25 декабря 2018 года **Иркутск** **№ 19-уд**

О внесении изменений в приказ управления делами Губернатора Иркутской области и Правительства Иркутской области от 28 августа 2017 года № 15-уд

В соответствии с Федеральными законами от 29 июля 2017 года № 217-ФЗ «О ведении гражданами садоводства и огородничества для собственных нужд и о внесении изменений в отдельные законодательные акты Российской Федерации», от 30 октября 2018 года № 382-ФЗ «О внесении изменений в отдельные законодательные акты Российской Федерации», руководствуясь Положением об управлении делами Губернатора Иркутской области и Правительства Иркутской области, утвержденным постановлением Правительства Иркутской области от 29 декабря 2009 года № 386/165-пп, статьей 21 Устава Иркутской области,

ПРИКАЗЫВАЮ:

1. Внести в приказ управления делами Губернатора Иркутской области и Правительства Иркутской области от 28 августа 2017 года № 15-уд «Об установлении Порядка получения государственными гражданскими служащими Иркутской области управления делами Губернатора Иркутской области и Правительства Иркутской области разрешения представителя нанимателя на участие на безвозмездной основе в управлении общественной организацией (кроме политической партии), жилищным, жилищно-строительным, гаражным кооперативами, садоводческим, огородническим, дачным потребительскими кооперативами, товариществом собственников недвижимости» (далее - приказ), следующие изменения:

1) в индивидуализированном заголовке:

после слов «кроме политической партии» дополнить словами «и органа профессионального союза, в том числе выборного органа первичной профсоюзной организации, созданной в государственном органе»;

исключить слова «садоводческим, огородническим, дачным потребительскими кооперативами»;

2) в пункте 1:

после слов «кроме политической партии» дополнить словами «и органа профессионального союза, в том числе выборного органа первичной профсоюзной организации, созданной в государственном органе»;

исключить слова «садоводческим, огородническим, дачным потребительскими кооперативами».

2. Внести в Порядок получения государственными гражданскими служащими Иркутской области управления делами Губернатора Иркутской области и Правительства Иркутской области разрешения представителя нанимателя на участие на безвозмездной основе в управлении общественной организацией (кроме политической партии), жилищным, жилищно-строительным, гаражным кооперативами, садоводческим, огородническим, дачным потребительскими кооперативами, товариществом собственников недвижимости, утвержденный приказом (далее - Порядок), следующие изменения:

1) в индивидуализированном заголовке:

после слов «кроме политической партии» дополнить словами «и органа профессионального союза, в том числе выборного органа первичной профсоюзной организации, созданной в государственном органе»;

исключить слова «садоводческим, огородническим, дачным потребительскими кооперативами»;

2) в пункте 1:

после слов «кроме политической партии» дополнить словами «и органа профессионального союза, в том числе выборного органа первичной профсоюзной организации, созданной в государственном органе»;

исключить слова «садоводческим, огородническим, дачным потребительскими кооперативами»;

3) в приложении 1 к Порядку:

после слов «кроме политической партии» дополнить словами «и органа профессионального союза, в том числе выборного органа первичной профсоюзной организации, созданной в государственном органе»;

исключить слова «садоводческим, огородническим, дачным потребительскими кооперативами»;

4) в приложении 2 к Порядку:

после слов «кроме политической партии» дополнить словами «и органа профессионального союза, в том числе выборного органа первичной профсоюзной организации, созданной в государственном органе»;

исключить слова «садоводческим, огородническим, дачным потребительскими кооперативами».

3. Настоящий приказ подлежит официальному опубликованию в общественно-политической газете «Областная», а также на «Официальном интернет-портале правовой информации» (www.pravo.gov.ru).

4. Абзац второй подпункта 1 пункта 1, абзац второй подпункта 2 пункта 1, абзац второй подпункта 1 пункта 2, абзац второй подпункта 2 пункта 2, абзац второй подпункта 3 пункта 2, абзац второй подпункта 4 пункта 2 настоящего приказа вступают в силу с 1 января 2019 года.

Управляющий делами Губернатора Иркутской области и Правительства Иркутской области
А.Г. Суханов

СЛУЖБА ПО ТАРИФАМ ИРКУТСКОЙ ОБЛАСТИ

П Р И К А З

20 декабря 2018 года Иркутск № 476-спр

Об установлении тарифов на перевозки пассажиров воздушным транспортом на местных авиалиниях на территории Иркутской области, осуществляемые АО «Авиакомпания «Ангара»

В соответствии с постановлением Правительства Российской Федерации от 7 марта 1995 года № 239 «О мерах по упорядочению государственного регулирования цен (тарифов)», постановлением Правительства Иркутской области от 28 декабря 2016 года № 839-пп «О государственном регулировании тарифов на перевозки пассажиров воздушным транспортом на местных авиалиниях на территории Иркутской области», руководствуясь Положением о службе по тарифам Иркутской области, утвержденным постановлением Правительства Иркутской области от 7 июня 2012 года № 303-пп,

П Р И К А З Ы В А Ю:

1. Установить тарифы на перевозки пассажиров воздушным транспортом на местных авиалиниях на территории Иркутской области, осуществляемые АО «Авиакомпания «Ангара» по следующим субсидируемым маршрутам:

1) Киренск – Непа – Преображенка – Ерема – Оськино – Тетея – Ербогачен –Хамакар – Наканно - Инаригда согласно приложению 1;

2) Киренск - Токма - Бур - Ика согласно приложению 2;

3) Киренск - Мироново - Коршуново - Визирный согласно приложению 3;

4) Иркутск - Мама - Иркутск согласно приложению 4;

5) Иркутск - Ербогачен - Иркутск согласно приложению 5.

2. Признать утратившим силу приказ службы по тарифам Иркутской области от 17 марта 2017 года № 43-спр «Об установлении тарифов на перевозки пассажиров воздушным транспортом на местных авиалиниях на территории Иркутской области, осуществляемые АО «Авиакомпания «Ангара».

3. Настоящий приказ вступает в силу с 1 января 2019 года.

4. Настоящий приказ подлежит официальному опубликованию.

Руководитель службы
А.Р. Халиулин

Приложение 1
к приказу службы по тарифам Иркутской области
от 20 декабря 2018 года № 476-спр

ТАРИФЫ НА ПЕРЕВОЗКИ ПАССАЖИРОВ ВОЗДУШНЫМ ТРАНСПОРТОМ НА МЕСТНЫХ АВИАЛИНИЯХ НА ТЕРРИТОРИИ ИРКУТСКОЙ ОБЛАСТИ, ОСУЩЕСТВЛЯЕМЫЕ АО «АВИАКОМПАНИЯ «АНГАРА» ПО СУБСИДИРУЕМОМУ МАРШРУТУ КИРЕНСК-НЕПА-ПРЕОБРАЖЕНКА-ЕРЕМА-ОСЬКИНО-ТЕТЕЯ-ЕРБОГАЧЕН-ХАМАКАР-НАКАННО-ИНАРИГДА

Тариф, оплачиваемый пассажиром (с учетом НДС), руб	Экономически обоснованный тариф за 1 перевозку пассажира (без учета НДС), руб
г. Киренск - с. Непа (с. Непа - г. Киренск)	
1 930	13 297,49
г. Киренск - с. Преображенка (с. Преображенка - г. Киренск)	
2 250	20 284,02
г. Киренск - с. Ерема (с. Ерема - г. Киренск)	
2 535	23 405,06
г. Киренск - с. Оськино (с. Оськино - г. Киренск)	
2 760	28 502,00
г. Киренск - д. Тетея (д. Тетея - г. Киренск)	
3 000	39 789,10
г. Киренск - с. Ербогачен (с. Ербогачен - г. Киренск)	
3 135	32 908,54
г. Киренск - с. Хамакар (с. Хамакар - г. Киренск)	
3 810	39 295,10
г. Киренск - с. Наканно (с. Наканно - г. Киренск)	
4 440	47 435,22
г. Киренск - уч. Инаригда (уч. Инаригда - г. Киренск)	
4 800	52 213,05
с. Непа - с. Преображенка (с. Преображенка - с. Непа)	
710	6 922,23
с. Непа - с. Ерема (с. Ерема - с. Непа)	
1 120	10 556,30
с. Непа - с. Оськино (с. Оськино - с. Непа)	
1 440	15 103,60
с. Непа - д. Тетея (д. Тетея - с. Непа)	
1 750	26 390,70
с. Непа - с. Ербогачен (с. Ербогачен - с. Непа)	
1 880	19 952,27
с. Непа - с. Хамакар (с. Хамакар - с. Непа)	
2 535	26 390,70
с. Непа - с. Наканно (с. Наканно - с. Непа)	
3 240	34 463,35
с. Непа - уч. Инаригда (уч. Инаригда - с. Непа)	
3 630	38 814,65
с. Преображенка - с. Ерема (с. Ерема - с. Преображенка)	
470	3 368,50
с. Преображенка - с. Оськино (с. Оськино - с. Преображенка)	
960	8 120,20
с. Преображенка - д. Тетея (д. Тетея - с. Преображенка)	
1 080	19 407,35
с. Преображенка - с. Ербогачен (с. Ербогачен - с. Преображенка)	
1 205	12 983,66
с. Преображенка - с. Хамакар (с. Хамакар - с. Преображенка)	
1 880	19 407,30
с. Преображенка - с. Наканно (с. Наканно - с. Преображенка)	
2 590	27 689,95
с. Преображенка - уч. Инаригда (уч. Инаригда - с. Преображенка)	
3 000	27 689,95
с. Ерема - с. Оськино (с. Оськино - с. Ерема)	
680	3 239,30
с. Ерема - д. Тетея (д. Тетея - с. Ерема)	
750	15 834,45
с. Ерема - с. Ербогачен (с. Ербогачен - с. Ерема)	
835	9 136,03
с. Ерема - с. Хамакар (с. Хамакар - с. Ерема)	
1 440	15 834,45
с. Ерема - с. Наканно (с. Наканно - с. Ерема)	
2 275	24 117,05
с. Ерема - уч. Инаригда (уч. Инаригда - с. Ерема)	
2 650	28 258,35
с. Оськино - с. Ербогачен (с. Ербогачен - с. Оськино)	
710	4 864,60
с. Оськино - с. Хамакар (с. Хамакар - с. Оськино)	
1 120	11 287,10
с. Оськино - с. Наканно (с. Наканно - с. Оськино)	
1 950	19 569,75
с. Оськино - уч. Инаригда (уч. Инаригда - с. Оськино)	
2 370	23 711,05
д. Тетея - с. Ербогачен (с. Ербогачен - д. Тетея)	
710	6 219,28
д. Тетея - с. Хамакар (с. Хамакар - д. Тетея)	
1 140	12 829,95
д. Тетея - с. Наканно (с. Наканно - д. Тетея)	
1 970	21 112,60
с. Ербогачен - с. Хамакар (с. Хамакар - с. Ербогачен)	
710	6 194,93
с. Ербогачен - с. Наканно (с. Наканно - с. Ербогачен)	
1 490	13 528,88
с. Ербогачен - уч. Инаригда (уч. Инаригда - с. Ербогачен)	
1 940	18 838,90
с. Хамакар - с. Наканно (с. Наканно - с. Хамакар)	
835	7 750,07
с. Хамакар - уч. Инаригда (уч. Инаригда - с. Хамакар)	
1 795	12 423,95

Начальник отдела регулирования тарифов (цен) и контроля на транспорте службы по тарифам Иркутской области
М.П. Романенко

Приложение 2
к приказу службы по тарифам Иркутской области
от 20 декабря 2018 года № 476-спр

ТАРИФЫ НА ПЕРЕВОЗКИ ПАССАЖИРОВ ВОЗДУШНЫМ ТРАНСПОРТОМ НА МЕСТНЫХ АВИАЛИНИЯХ НА ТЕРРИТОРИИ ИРКУТСКОЙ ОБЛАСТИ, ОСУЩЕСТВЛЯЕМЫЕ АО «АВИАКОМПАНИЯ «АНГАРА» ПО СУБСИДИРУЕМОМУ МАРШРУТУ КИРЕНСК - ТОКМА - БУР - ИКА

Тариф, оплачиваемый пассажиром (с учетом НДС), руб	Экономически обоснованный тариф за 1 перевозку пассажира (без учета НДС), руб
г. Киренск - с. Токма (с. Токма - г. Киренск)	
1 050	17 769,09
г. Киренск - с. Бур (с. Бур - г. Киренск)	
1 800	28 468,08
г. Киренск - с. Ика (с. Ика - г. Киренск)	
2 430	36 481,15
с. Токма - с. Бур (с. Бур - с. Токма)	
760	11 552,10
с. Токма - с. Ика (с. Ика - с. Токма)	
1 410	20 152,00
с. Бур - с. Ика (с. Ика - с. Бур)	
650	8 465,46

Начальник отдела регулирования тарифов (цен) и контроля на транспорте службы по тарифам Иркутской области
М.П. Романенко

Приложение 3
к приказу службы по тарифам Иркутской области
от 20 декабря 2018 года № 476-спр

ТАРИФЫ НА ПЕРЕВОЗКИ ПАССАЖИРОВ ВОЗДУШНЫМ ТРАНСПОРТОМ НА МЕСТНЫХ АВИАЛИНИЯХ НА ТЕРРИТОРИИ ИРКУТСКОЙ ОБЛАСТИ, ОСУЩЕСТВЛЯЕМЫЕ АО «АВИАКОМПАНИЯ «АНГАРА» ПО СУБСИДИРУЕМОМУ МАРШРУТУ КИРЕНСК - МИРОНОВО - КОРШУНОВО – ВИЗИРНЫЙ

Тариф, оплачиваемый пассажиром (с учетом НДС), руб	Экономически обоснованный тариф за 1 перевозку пассажира (без учета НДС), руб
г. Киренск - с. Мироново (с. Мироново - г. Киренск)	
890	15 378,46
г. Киренск - с. Коршуново (с. Коршуново - г. Киренск)	
1 330	28 102,66
г. Киренск - п. Визирный (п. Визирный - г. Киренск)	
2 010	35 509,86
с. Мироново - с. Коршуново (с. Коршуново - с. Мироново)	
470	6 194,00
с. Мироново - п. Визирный (п. Визирный - с. Мироново)	
1 150	12 669,55
с. Коршуново - п. Визирный (п. Визирный - с. Коршуново)	
710	10 276,42

Начальник отдела регулирования тарифов (цен) и контроля на транспорте службы по тарифам Иркутской области
М.П. Романенко

Приложение 4
к приказу службы по тарифам Иркутской области
от 20 декабря 2018 года № 476-спр

ТАРИФЫ НА ПЕРЕВОЗКИ ПАССАЖИРОВ ВОЗДУШНЫМ ТРАНСПОРТОМ НА МЕСТНЫХ АВИАЛИНИЯХ НА ТЕРРИТОРИИ ИРКУТСКОЙ ОБЛАСТИ, ОСУЩЕСТВЛЯЕМЫЕ АО «АВИАКОМПАНИЯ «АНГАРА» ПО СУБСИДИРУЕМОМУ МАРШРУТУ ИРКУТСК - МАМА - ИРКУТСК

Тариф, оплачиваемый пассажиром (с учетом НДС), руб	Экономически обоснованный тариф за 1 перевозку пассажира (без учета НДС), руб
г. Иркутск - р.п. Мама (р.п. Мама - г. Иркутск)	
7 510	12 117,53

Начальник отдела регулирования тарифов (цен) и контроля на транспорте службы по тарифам Иркутской области
М.П. Романенко

Приложение 5
к приказу службы по тарифам Иркутской области
от 20 декабря 2018 года № 476-спр

ТАРИФЫ НА ПЕРЕВОЗКИ ПАССАЖИРОВ ВОЗДУШНЫМ ТРАНСПОРТОМ НА МЕСТНЫХ АВИАЛИНИЯХ НА ТЕРРИТОРИИ ИРКУТСКОЙ ОБЛАСТИ, ОСУЩЕСТВЛЯЕМЫЕ АО «АВИАКОМПАНИЯ «АНГАРА» ПО СУБСИДИРУЕМОМУ МАРШРУТУ ИРКУТСК - ЕРБОГАЧЕН - ИРКУТСК

Тариф, оплачиваемый пассажиром (с учетом НДС), руб	Экономически обоснованный тариф за 1 перевозку пассажира (без учета НДС), руб
г. Иркутск - с. Ербогачен (с. Ербогачен - г. Иркутск)	
8 050	13 060,68
г. Иркутск - с. Ербогачен (с. Ербогачен - г. Иркутск)*	
8 050	29 305,04

* – с пересадкой в г. Киренске.

Начальник отдела регулирования тарифов (цен) и контроля на транспорте службы по тарифам Иркутской области
М.П. Романенко

СЛУЖБА ПО ТАРИФАМ ИРКУТСКОЙ ОБЛАСТИ

П Р И К А З

20 декабря 2018 года № 429-спр
Иркутск

О внесении изменений в приказ службы по тарифам Иркутской области от 7 июня 2018 года № 66-спр

В соответствии с Федеральным законом от 31 марта 1999 года № 69-ФЗ «О газоснабжении в Российской Федерации», постановлением Правительства Российской Федерации от 29 декабря 2000 года № 1021 «О государственном регулировании цен на газ, тарифов на услуги по его транспортировке и платы за технологическое присоединение газоиспользующего оборудования к газораспределительным сетям на территории Российской Федерации», распоряжением Правительства Российской Федерации от 15 ноября 2018 года № 2490-р, руководствуясь Положением о службе по тарифам Иркутской области, утвержденным постановлением Правительства Иркутской области от 7 июня 2012 года № 303-пп, учитывая итоги рассмотрения данного вопроса на заседании Правления службы по тарифам Иркутской области 20 декабря 2018 года,

П Р И К А З Ы В А Ю:

1. Внести в пункт 1 приказа службы по тарифам Иркутской области от 7 июня 2018 года № 66-спр «Об утверждении розничных цен на природный газ, реализуемый АО «Братскэкогаз» населению, а также жилищно-эксплуатационным организациям, организациям, управляющим многоквартирными домами, жилищно-строительным кооперативам и товариществам собственников жилья» следующие изменения:

1) подпункт 2 изложить в следующей редакции:

«2) с 1 июля 2018 года по 31 декабря 2018 года – 2 549,47 рублей за одну тысячу кубических метров;»;

2) дополнить подпунктами 3, 4 следующего содержания:

«3) с 1 января 2019 года по 30 июня 2019 года – 2 592,81 рублей за одну тысячу кубических метров;

4) с 1 июля 2019 года – 2 668,00 рублей за одну тысячу кубических метров.».

2. Настоящий приказ подлежит официальному опубликованию.

Руководитель службы А.Р. Халиулин

МИНИСТЕРСТВО ПО МОЛОДЕЖНОЙ ПОЛИТИКЕ ИРКУТСКОЙ ОБЛАСТИ

П Р И К А З

6 декабря 2018 года **№83-мпр**

Иркутск

О внесении изменений в Порядок осуществления и наделения министерства по молодежной политике Иркутской области полномочиями администратора доходов бюджета

В соответствии с пунктом 1 статьи 160.1 Бюджетного кодекса Российской Федерации, во исполнение постановления Правительства Иркутской области от 12 июля 2010 года № 167-пп «О Порядке осуществления органами государственной власти (государственными органами) Иркутской области, органами управления территориальными государственными внебюджетными фондами и (или) находящимися в их ведении казенными учреждениями бюджетных полномочий главных администраторов доходов бюджетов бюджетной системы Российской Федерации», руководствуясь Положением о министерстве по молодежной политике Иркутской области, утвержденным постановлением Правительства Иркутской области от 16 марта 2016 года № 131-пп, статьей 21 Устава Иркутской области,

П Р И К А З Ы В А Ю:

1. Внести в Порядок осуществления и наделения министерства по молодежной политике Иркутской области полномочиями администратора доходов бюджета, утвержденный приказом министерства по молодежной политике Иркутской области от 23 декабря 2016 года № 60-мпр, изложив приложения 1, 3 в новой редакции (прилагаются).

2. Настоящий приказ подлежит официальному опубликованию в общественно-политической газете «Областная», а также на «Официальном интернет-портале правовой информации» (www.pravo.gov.ru).

3. Настоящий приказ вступает в силу с 1 января 2019 года.

Министр А.К. Попов

Приложение 1
к приказу министерства
по молодежной политике
Иркутской области
от 6 декабря 2018 года № 83-мпр

«Приложение 1 к Порядку осуществления
наделения министерства по молодежной
политики Иркутской области полномочиями
администратора доходов бюджета

ИСТОЧНИКИ ДОХОДОВ БЮДЖЕТОВ БЮДЖЕТНОЙ СИСТЕМЫ РОССИЙСКОЙ ФЕДЕРАЦИИ, ПОЛНОМОЧИЯ ПО АДМИНИСТРИРОВАНИЮ КОТОРЫХ ОСУЩЕСТВЛЯЕТ МИНИСТЕРСТВО ПО МОЛОДЕЖНОЙ ПОЛИТИКЕ ИРКУТСКОЙ ОБЛАСТИ

№	Коды бюджетной классификации доходов областного бюджета	Наименование кода доходов областного бюджета	Нормативные правовые акты, являющиеся основанием для администрирования данного вида платежа
1	844 113 0299202 0000 130	Прочие доходы от компенсации затрат бюджетов субъектов Российской Федерации	Статья 57 Бюджетного кодекса РФ, Приказ Минфина России от 08.06.2018 № 132н «О Порядке формирования и применения кодов бюджетной классификации Российской Федерации, их структуре и принципах назначения», приложение 1 к федеральному закону о федеральном бюджете
2	844 117 0102002 0000180	Невыясненные поступления, зачисляемые в бюджеты субъектов Российской Федерации	Приказ Минфина России от 18.12.2013 № 125н «Об утверждении Порядка учета Федеральным казначейством поступлений в бюджетную систему Российской Федерации и их распределения между бюджетами бюджетной системы Российской Федерации», Приказ Минфина России от 08.06.2018 № 132н «О Порядке формирования и применения кодов бюджетной классификации Российской Федерации, их структуре и принципах назначения», приложение 1 к федеральному закону о федеральном бюджете
3	844 117 0502002 0000180	Прочие неналоговые доходы бюджетов субъектов Российской Федерации	Статья 57 Бюджетного кодекса РФ, Приказ Минфина России от 08.06.2018 № 132н «О Порядке формирования и применения кодов бюджетной классификации Российской Федерации, их структуре и принципах назначения», приложение 1 к федеральному закону о федеральном бюджете
4	844 202 2549702 0000 150	Субсидии бюджетам субъектов Российской Федерации на реализацию мероприятий по обеспечению жильем молодых семей	Приказ Минфина России от 08.06.2018 № 132н «О Порядке формирования и применения кодов бюджетной классификации Российской Федерации, их структуре и принципах назначения», приложение 1 к федеральному закону о федеральном бюджете
5	844 202 3999902 0000 150	Прочие субвенции бюджетам субъектов Российской Федерации	Статья 41 Бюджетного кодекса РФ, Приказ Минфина России от 08.06.2018 № 132н «О Порядке формирования и применения кодов бюджетной классификации Российской Федерации, их структуре и принципах назначения», приложение 1 к федеральному закону о федеральном бюджете
6	844 207 0203002 0000 150	Прочие безвозмездные поступления в бюджеты субъектов Российской Федерации	Статья 41 Бюджетного кодекса РФ, Приказ Минфина России от 08.06.2018 № 132н «О Порядке формирования и применения кодов бюджетной классификации Российской Федерации, их структуре и принципах назначения», приложение 1 к федеральному закону о федеральном бюджете
7	844 218 6001002 0000 150	Доходы бюджетов субъектов Российской Федерации от возврата прочих остатков субсидий, субвенций и иных межбюджетных трансфертов, имеющих целевое назначение, прошлых лет из бюджетов муниципальных образований	Приказ Минфина России от 08.06.2018 № 132н «О Порядке формирования и применения кодов бюджетной классификации Российской Федерации, их структуре и принципах назначения», приложение 1 к федеральному закону о федеральном бюджете
8	844 218 0203002 0000 150	Доходы бюджетов субъектов Российской Федерации от возврата иными организациями остатков субсидий прошлых лет	Приказ Минфина России от 08.06.2018 № 132н «О Порядке формирования и применения кодов бюджетной классификации Российской Федерации, их структуре и принципах назначения», приложение 1 к федеральному закону о федеральном бюджете
9	844 219 9000002 0000 150	Возврат прочих остатков субсидий, субвенций и иных межбюджетных трансфертов, имеющих целевое назначение, прошлых лет из бюджетов субъектов Российской Федерации	Приказ Минфина России от 08.06.2018 № 132н «О Порядке формирования и применения кодов бюджетной классификации Российской Федерации, их структуре и принципах назначения», приложение 1 к федеральному закону о федеральном бюджете

».

Министр А.К. Попов

Приложение 2
к приказу министерства
по молодежной политике
Иркутской области
от 6 декабря 2018 года № 83-мпр

«Приложение 3 к Порядку осуществления
наделения министерства по молодежной
политики Иркутской области полномочиями
администратора доходов бюджета

ИСТОЧНИКИ ДОХОДОВ БЮДЖЕТОВ БЮДЖЕТНОЙ СИСТЕМЫ РОССИЙСКОЙ ФЕДЕРАЦИИ, ПОЛНОМОЧИЯ ПО АДМИНИСТРИРОВАНИЮ КОТОРЫХ ОСУЩЕСТВЛЯЮТ УЧРЕЖДЕНИЯ, ПОДВЕДОМСТВЕННЫЕ МИНИСТЕРСТВУ ПО МОЛОДЕЖНОЙ ПОЛИТИКЕ ИРКУТСКОЙ ОБЛАСТИ

№	Коды бюджетной классификации доходов областного бюджета	Наименование кода доходов областного бюджета	Нормативные правовые акты, являющиеся основанием для администрирования данного вида платежа
1	844 113 0299202 0000 130	Прочие доходы от компенсации затрат бюджетов субъектов Российской Федерации	Статья 57 Бюджетного кодекса РФ, Приказ Минфина России от 08.06.2018 № 132н «О Порядке формирования и применения кодов бюджетной классификации Российской Федерации, их структуре и принципах назначения», приложение 1 к федеральному закону о федеральном бюджете
2	844 1 16 3302002 0000 140	Денежные взыскания (штрафы) за нарушение законодательства Российской Федерации о контрактной системе в сфере закупок товаров, работ, услуг для обеспечения государственных и муниципальных нужд для нужд субъектов Российской Федерации	Приказ Минфина России от 08.06.2018 № 132н «О Порядке формирования и применения кодов бюджетной классификации Российской Федерации, их структуре и принципах назначения», приложение 1 к федеральному закону о федеральном бюджете
3	844 117 0102002 0000180	Невыясненные поступления, зачисляемые в бюджеты субъектов Российской Федерации	Приказ Минфина России от 18.12.2013 № 125н «Об утверждении Порядка учета Федеральным казначейством поступлений в бюджетную систему Российской Федерации и их распределения между бюджетами бюджетной системы Российской Федерации», Приказ Минфина России от 08.06.2018 № 132н «О Порядке формирования и применения кодов бюджетной классификации Российской Федерации, их структуре и принципах назначения», приложение 1 к федеральному закону о федеральном бюджете
4	844 117 0502002 0000180	Прочие неналоговые доходы бюджетов субъектов Российской Федерации	Статья 57 Бюджетного кодекса РФ, Приказ Минфина России от 08.06.2018 № 132н «О Порядке формирования и применения кодов бюджетной классификации Российской Федерации, их структуре и принципах назначения», приложение 1 к федеральному закону о федеральном бюджете
5	844 207 0203002 0000 150	Прочие безвозмездные поступления в бюджеты субъектов Российской Федерации	Статья 41 Бюджетного кодекса РФ, Приказ Минфина России от 08.06.2018 № 132н «О Порядке формирования и применения кодов бюджетной классификации Российской Федерации, их структуре и принципах назначения», приложение 1 к федеральному закону о федеральном бюджете

».

Министр А.К. Попов

СЛУЖБА ПО ОХРАНЕ ОБЪЕКТОВ КУЛЬТУРНОГО НАСЛЕДИЯ ИРКУТСКОЙ ОБЛАСТИ

ПРИКАЗ

6 декабря 2018 г. **№378-спр**

Иркутск

Об утверждении границ территории, предмета охраны, режима использования территории объекта археологического наследия федерального значения «Гора Игетей» (стоянка)

В соответствии с Федеральным законом от 25 июня 2002 года № 73-ФЗ «Об объектах культурного наследия (памятниках истории и культуры) народов Российской Федерации», пунктом 4 статьи 17 Федерального закона от 22 октября 2014 года №315-ФЗ «О внесении изменений в Федеральный закон «Об объектах культурного наследия (памятниках истории и культуры) народов Российской Федерации» и отдельные законодательные акты Российской Федерации», на основании археологических работ, руководствуясь статьей 21 Устава Иркутской области, Положением о службе по охране объектов культурного наследия Иркутской области, утвержденным постановлением Правительства Иркутской области от 9 марта 2010 года № 31-пп,

П Р И К А З Ы В А Ю:

1. Утвердить границы территории объекта археологического наследия федерального значения - «Гора Игетей» (стоянка), расположенного в Осинском районе Иркутской области, согласно приложению 1.

2. Утвердить предмет охраны объекта археологического наследия федерального значения - «Гора Игетей» (стоянка) согласно приложению 2.

3. Режим использования территории объекта археологического наследия федерального значения – «Гора Игетей» (стоянка) установлен статьей 5.1 Федерального закона от 25 июня 2002 года №73-ФЗ «Об объектах культурного наследия (памятниках истории и культуры) народов Российской Федерации».

4. Настоящий приказ подлежит официальному опубликованию в общественно-политической газете «Областная», а также на «Официальном интернет-портале правовой информации» (www.pravo.gov.ru) за исключением приложений 1, 2 в соответствии с приказом Министерства культуры Российской Федерации от 01 сентября 2015 года №2328.

5. Настоящий приказ вступает в силу через десять дней со дня его официального опубликования.

Временно замещающий должность руководителя службы по охране объектов
культурного наследия Иркутской области
А.А. Фоменко

СЛУЖБА ПО ОХРАНЕ ОБЪЕКТОВ КУЛЬТУРНОГО НАСЛЕДИЯ ИРКУТСКОЙ ОБЛАСТИ

ПРИ КАЗ

6 декабря 2018 г. **№379-спр**

Иркутск

Об утверждении границ территории, предмета охраны, режима использования территории объекта археологического наследия федерального значения «Алтанский пляж» (стоянка)

В соответствии с Федеральным законом от 25 июня 2002 года № 73-ФЗ «Об объектах культурного наследия (памятниках истории и культуры) народов Российской Федерации», пунктом 4 статьи 17 Федерального закона от 22 октября 2014 года №315-ФЗ «О внесении изменений в Федеральный закон «Об объектах культурного наследия (памятниках истории и культуры) народов Российской Федерации» и отдельные законодательные акты Российской Федерации», на основании археологических работ, руководствуясь статьей 21 Устава Иркутской области, Положением о службе по охране объектов культурного наследия Иркутской области, утвержденным постановлением Правительства Иркутской области от 9 марта 2010 года № 31-пп,

П Р И К А З Ы В А Ю:

1. Утвердить границы территории объекта археологического наследия федерального значения - «Алтанский пляж» (стоянка), расположенного в Осинском районе Иркутской области, согласно приложению 1.

2. Утвердить предмет охраны объекта археологического наследия федерального значения - «Алтанский пляж» (стоянка) согласно приложению 2.

3. Режим использования территории объекта археологического наследия федерального значения – «Алтанский пляж» (стоянка) установлен статьей 5.1 Федерального закона от 25 июня 2002 года №73-ФЗ «Об объектах культурного наследия (памятниках истории и культуры) народов Российской Федерации».

4. Настоящий приказ подлежит официальному опубликованию в общественно-политической газете «Областная», а также на «Официальном интернет-портале правовой информации» (www.pravo.gov.ru) за исключением приложений 1, 2 в соответствии с приказом Министерства культуры Российской Федерации от 01 сентября 2015 года №2328.

5. Настоящий приказ вступает в силу через десять дней со дня его официального опубликования.

Временно замещающий должность руководителя службы по охране объектов
культурного наследия Иркутской области
А.А. Фоменко

СЛУЖБА ПО ОХРАНЕ ОБЪЕКТОВ КУЛЬТУРНОГО НАСЛЕДИЯ ИРКУТСКОЙ ОБЛАСТИ

ПРИКАЗ

6 декабря 2018 г. **№377-спр**

Иркутск

Об утверждении границ территории, предмета охраны, режима использования территории объекта археологического наследия федерального значения «Игетейский лог 3» (стоянка)

В соответствии с Федеральным законом от 25 июня 2002 года № 73-ФЗ «Об объектах культурного наследия (памятниках истории и культуры) народов Российской Федерации», пунктом 4 статьи 17 Федерального закона от 22 октября 2014 года №315-ФЗ «О внесении изменений в Федеральный закон «Об объектах культурного наследия (памятниках истории и культуры) народов Российской Федерации» и отдельные законодательные акты Российской Федерации», на основании археологических работ, руководствуясь статьей 21 Устава Иркутской области, Положением о службе по охране объектов культурного наследия Иркутской области, утвержденным постановлением Правительства Иркутской области от 9 марта 2010 года № 31-пп,

П Р И К А З Ы В А Ю:

1. Утвердить границы территории объекта археологического наследия федерального значения - «Игетейский лог 3» (стоянка), расположенного в Осинском районе Иркутской области, согласно приложению 1.

2. Утвердить предмет охраны объекта археологического наследия федерального значения - «Игетейский лог 3» (стоянка) согласно приложению 2.

3. Режим использования территории объекта археологического наследия федерального значения – «Игетейский лог 3» (стоянка) установлен статьей 5.1 Федерального закона от 25 июня 2002 года №73-ФЗ «Об объектах культурного наследия (памятниках истории и культуры) народов Российской Федерации».

4. Настоящий приказ подлежит официальному опубликованию в общественно-политической газете «Областная», а также на «Официальном интернет-портале правовой информации» (www.pravo.gov.ru) за исключением приложений 1, 2 в соответствии с приказом Министерства культуры Российской Федерации от 01 сентября 2015 года №2328.

5. Настоящий приказ вступает в силу через десять дней со дня его официального опубликования.

Временно замещающий должность
руководителя службы по охране объектов
культурного наследия Иркутской области
А.А. Фоменко

СЛУЖБА ПО ОХРАНЕ ОБЪЕКТОВ КУЛЬТУРНОГО НАСЛЕДИЯ ИРКУТСКОЙ ОБЛАСТИ

ПРИКАЗ

6 декабря 2018 г. **№376-спр**

Иркутск

Об утверждении границ территории, предмета охраны, режима использования территории объекта археологического наследия федерального значения «Игетейский лог 4» (могильник)

В соответствии с Федеральным законом от 25 июня 2002 года № 73-ФЗ «Об объектах культурного наследия (памятниках истории и культуры) народов Российской Федерации», пунктом 4 статьи 17 Федерального закона от 22 октября 2014 года №315-ФЗ «О внесении изменений в Федеральный закон «Об объектах культурного наследия (памятниках истории и культуры) народов Российской Федерации» и отдельные законодательные акты Российской Федерации», на основании археологических работ, руководствуясь статьей 21 Устава Иркутской области, Положением о службе по охране объектов культурного наследия Иркутской области, утвержденным постановлением Правительства Иркутской области от 9 марта 2010 года № 31-пп,

П Р И К А З Ы В А Ю:

1. Утвердить границы территории объекта археологического наследия федерального значения - «Игетейский лог 4» (могильник), расположенного в Осинском районе Иркутской области, согласно приложению 1.

2. Утвердить предмет охраны объекта археологического наследия федерального значения - «Игетейский лог 4» (могильник) согласно приложению 2.

3. Режим использования территории объекта археологического наследия федерального значения – «Игетейский лог 4» (могильник) установлен статьей 5.1 Федерального закона от 25 июня 2002 года №73-ФЗ «Об объектах культурного наследия (памятниках истории и культуры) народов Российской Федерации».

4. Настоящий приказ подлежит официальному опубликованию в общественно-политической газете «Областная», а также на «Официальном интернет-портале правовой информации» (www.pravo.gov.ru) за исключением приложений 1, 2 в соответствии с приказом Министерства культуры Российской Федерации от 01 сентября 2015 года №2328.

5. Настоящий приказ вступает в силу через десять дней со дня его официального опубликования.

Временно замещающий должность
руководителя службы по охране объектов
культурного наследия Иркутской области
А.А. Фоменко

ИЗВЕЩЕНИЕ о согласовании границ земельных участков

Кадастровый инженер Дудник Никита Анатольевич, № регистрации в государственном реестре лиц, осуществляющих кадастровую деятельность, – 34931.

Почтовый адрес: 664033, г. Иркутск, ул. Старокузьмихинская, 48/2, кв. 15, тел. 89140146993; nick.dudnick@yandex.ru в отношении земельного участка: Иркутская область, Иркутский район, 17-й км Байкальского тракта, Садоводческое некоммерческое товарищество «Солнечный-1», 232, с кадастровым номером 38:06:143609:153, проводятся кадастровые работы.

Заказчиком кадастровых работ является: Акимов Юрий Феофанович.

С проектом межевого плана земельного участка можно ознакомиться по адресу: 664033, г. Иркутск, ул. Старокузьмихинская, 48/2, кв. 15.

Собрание по поводу согласования местоположения границы состоится по адресу: г. Иркутск, ул. Старокузьмихинская, 48/2, кв. 15, 29 января 2019 г. в 11 часов 00 минут.

Требования о проведении согласования местоположения границ земельных участков на местности принимаются с 28 декабря 2018 г. по 28 января 2019 г., обоснованные возражения о местоположении границ земельных участков после ознакомления с проектом межевого плана принимаются с 28 декабря 2018 г. по 28 января 2019 г. При проведении согласования местоположения границ при себе необходимо иметь документ, удостоверяющий личность, а также документы о правах на земельный участок (часть 12 статьи 39, часть 2 статьи 40 Федерального закона от 24 июля 2007 г. № 221-ФЗ «О кадастровой деятельности»).

ИЗВЕЩЕНИЕ о согласовании границ земельных участков

Кадастровым инженером Блиновым Даниилом Дмитриевичем, номер квалификационного аттестата 38-13-575 (ИП Блинов Д.Д.), почтовый адрес: 664516, РФ, Иркутская область, Иркутский район, п. Еловый, проезд главный, 83а, контактный телефон 8 (3952) 653-106, адрес электронной почты: blinzz@mail.ru, в отношении земельного участка с кадастровым номером 38:36:000033:1171, расположенного: Иркутская обл., г. Иркутск, ул. Профсоюзная, 31, выполняются кадастровые работы по уточнению границы. Заказчиком кадастровых работ является: Кузитенко Нина Лаврентьевна. С проектом межевого плана земельного участка можно ознакомиться лично по адресу: Иркутская область, г. Иркутск, ул. Горького, д. 36, оф. 7, со дня опубликования данного извещения. В течение 30 календарных дней с момента публикации данного извещения принимаются от заинтересованных лиц предложения по доработке проекта межевания земельного участка по адресу: Иркутская область, г. Иркутск, ул. Горького, д. 36, оф. 7

ОБЪЯВЛЕНИЕ

ООО «Газпром газораспределение Томск», 634021, Российская Федерация, Томская область, г. Томск, пр. Фрунзе, 170а, ОГРН: 1087017002533, ИНН: 7017203428, в соответствии с требованиями Стандартов раскрытия информации субъектами естественных монополий, оказывающих услуги по транспортировке газа по трубопроводам, утвержденных Постановлением Правительства Российской Федерации от 29.10.2010 № 872, сообщает о раскрытии информации на официальном сайте ООО «Газпром газораспределение Томск» в сети интернет: gazpromgr.tomsk.ru.

ИЗВЕЩЕНИЕ о проведении собрания согласования местоположения границы земельного участка

Общество с ограниченной ответственностью «СИБПРОЕКТСТРОЙ», имеющее в составе кадастровых инженеров:

Филиппова Полина Александровна, номер квалификационного аттестата 38-11-197, почтовый адрес: 664024, г. Иркутск, Ленинский р-н, СНТ «Медик», дом 70, тел. 89501188783, эл. почта: filippova.pa-sps.zem@bk.ru.

Филиппова Екатерина Алексеевна, номер квалификационного аттестата 38-12-391, почтовый адрес: 664048, г. Иркутск, ул. Баумана, 231/1, кв. 1, тел. 89086425590, эл. почта: filippova.ea-sps.zem@bk.ru, в отношении земельного участка с кадастровым № 38:06:010902:5350, расположенного: Иркутская область, Иркутский район, падь Долгая, выполняются кадастровые работы по уточнению местоположения границы и площади земельного участка.

Заказчиком кадастровых работ является Бадмаев Александр Сергеевич, почтовый адрес заказчика: Республика Бурятия, город Улан-Удэ, улица Тобольская, д. 75, кв. 3, комн. 2, телефон 89647560670. С проектом межевого плана земельного участка можно ознакомиться лично по адресу: Иркутская обл., г. Иркутск, ул. Карла Маркса, 15а, ООО «СИБПРОЕКТСТРОЙ». Со дня опубликования настоящего извещения, в будние дни с 8.00 до 17.15.

Возражения по проекту межевого плана и требования о проведении согласования местоположения границ земельных участков на местности принимаются в течение 30 дней со дня опубликования данного извещения по адресу: 664003, Иркутская обл., г. Иркутск, ул. Карла Маркса, 15а. При проведении согласования местоположения границ при себе необходимо иметь документ, удостоверяющий личность, а также документы о правах на земельный участок.

ДОЛГОСРОЧНЫЕ ТАРИФЫ АО «БАЙКАЛЭНЕРГО» НА ТЕРРИТОРИИ ГОРОДА ИРКУТСКА

(приказ СТИО №334-спр от 03.12.2018)

Источник официального опубликования: официальный сайт службы по тарифам Иркутской области http://irkobl.ru

Наименование тарифа	Вид тарифа	Период действия	Вода
тариф на тепловую энергию	для потребителей в случае отсутствия дифференциации тарифов по схеме подключения		
	одноставочный тариф, руб./Гкал (без учета НДС)	с 01.07.2019 по 31.07.2019	1 700,51
		с 01.01.2020 по 30.06.2020	1 700,51
тариф на услугу по передаче тепловой энергии	для потребителей в случае отсутствия дифференциации тарифов по схеме подключения		
	одноставочный тариф, руб./Гкал (без учета НДС)	с 01.07.2019 по 31.07.2019	208,81
		с 01.01.2020 по 30.06.2020	208,81
тариф на теплоноситель	одноставочный тариф, руб./куб.м (без учета НДС)	с 01.07.2019 по 31.07.2019	14,99
		с 01.01.2020 по 30.06.2020	14,99

СООБЩЕНИЕ О ТОРГАХ

Арбитражный управляющий Филиппов Дмитрий Сергеевич (ИНН 590849266298, СНИЛС 143-139-843-53, , адрес: 117105, г. Москва, Варшавское шоссе, д. 1., стр. 1-2, комната 36, newbetbox@gmail.com, тел. 8 499 400 58 71), член НП СРО АУ «Развитие» (номер в реестре СРО: 0024, ИНН 7703392442, ОГРН 1077799003435) сообщает о результатах проведения торгов в форме аукциона, открытого по составу участников и открытого по форме подачи предложений о цене (далее как торги), по продаже имущества ООО «Кентавр Маркет» (ИНН 3808103997, ОГРН 1043801012254, место нахождения: г. Иркутск, ул. Богдана Хмельницкого, д. 1) (далее как должник), обремененного залогом ПАО Банк «ФК Открытие». Арбитражный суд Иркутской области, Решение о признании банкротом от 05.10.2017 г., конкурсное производство, дело А19-2163/2016.

ПРЕДМЕТ ТОРГОВ:

1. Здание нежилое торговое, общей площадью 7569,1 кв. м, 3 эт.; КН 38:36:000002:7361. Имущество реализовывается после пожара. Земельный участок, площадь 0,8694 га, КН № 38:36:000002:174.

Начальная цена продажи: 36 778 640,00 руб.

2. Помещение нежилое, общей площадью 699,4 кв. м, 1-й эт.; КН №38:36:000022:30138. Помещение нежилое, общей площадью 42,6 кв. м, 1-й эт. КН №38:36:000022:30139 с учетом доли в праве собственности (1/2).

Начальная цена продажи: 27 866 000 руб.

На дату окончания приема заявок на сайте электронной торговой площадки в адрес организатора торгов не поступили предложения о цене имущества (предприятия) должника.

Принятое решение организатора торгов:

«Признать торги по продаже имущества ООО «Кентавр Маркет» (ИНН 3808103997, ОГРН 1043801012254, место нахождения: г. Иркутск, ул. Богдана Хмельницкого, д. 1) проводимые посредством открытого аукциона в электронной форме на электронной торговой площадке «Новые информационные сервисы», несостоявшимися. Код торгов: 4586-ОАОФ».

ИЗВЕЩЕНИЕ о согласовании границ земельных участков

Кадастровым инженером Хорошевой Викторией Олеговной, квалификационный аттестат № 38-12-435, почтовый адрес: Иркутская область, Иркутский район, р.п. Зеленый Берег, ул. Снежная, д. 4, кв. 11, тел. 89645434713, e-mail:hvo27@yandex.ru в отношении земельного участка с кадастровым номером 38:36:000022:364, расположенного по адресу: Иркутская область, г. Иркутск, проезд Осетровский, 18, выполняются кадастровые работы по уточнению местоположения границы земельного участка.

Заказчиком кадастровых работ является: Сергеева Людмила Николаевна, проживающая по адресу (почтовый адрес): Иркутская область, г. Иркутск, проезд Осетровский, 18, тел. 89501001424.

Собрание заинтересованных лиц по поводу согласования местоположения границы состоится по адресу: г. Иркутск, ул. Советская, 3Б, оф. 101 26.01.2019г. в 9.00 минут.

С проектом межевого плана земельного участка можно ознакомиться по адресу: г. Иркутск, ул. Советская, 3Б, оф. 101.

Возражения по поводу межевого плана и требования о проведении согласования местоположения границ земельных участков на местности принимаются с даты публикации объявления в течение 30 дней по адресу: г. Иркутск, ул. Советская, 3Б, оф. 101.

Смежные земельные участки, с правообладателями которых требуется согласовать местоположение границы: 38:36:000013:3396 Иркутская область, г. Иркутск, проезд Осетровский, 20; 38:36:000022:366, Иркутская область, г. Иркутск, проезд Осетровский, 22; 38:36:000022:40120, Иркутская область, г. Иркутск, проезд Осетровский, 16.

При проведении согласования местоположения границ при себе иметь документ, подтверждающий личность, а также документы о правах на земельный участок.

При отсутствии возражений, размеры и местоположение границ земельного участка считаются согласованными.

ИНФОРМАЦИОННОЕ СООБЩЕНИЕ

Межрегиональное территориальное управление Федерального агентства по управлению государственным имуществом в Иркутской области, Республике Бурятия и Забайкальском крае сообщает о проведении аукционов по продаже заложенного арестованного имущества:

17 января 2019 г. в 10.00 местного времени:

Лот № 1 – земельный участок общей площадью 166 кв. м, кад. № 38:06:143519:6903, категория земель: земли населенных пунктов, для дачного строительства по адресу: Иркутская обл., Иркутский р-н, северо-западное побережье залива Топка. Правообладатель: Байбородин А.С. Обременение: арест, ипотека. Начальная цена 216 750 руб.

Лот № 2 – земельный участок общей площадью 167 кв. м, кад. № 38:06:143519:6902, категория земель: земли населенных пунктов, для дачного строительства по адресу: Иркутская обл., Иркутский р-н, северо-западное побережье залива Топка. Правообладатель: Байбородин А.С. Обременение: арест, ипотека. Начальная цена 216 750 руб.

Лот № 3 – земельный участок общей площадью 206 кв. м, кад. № 38:06:143519:6901, категория земель: земли населенных пунктов, для дачного строительства по адресу: Иркутская обл., Иркутский р-н, северо-западное побережье залива Топка. Правообладатель: Байбородин А.С. Обременение: арест, ипотека. Начальная цена 267 750 руб.

Задаток в размере 5% от начальной цены лота должен поступить на счет Межрегионального территориального управления одним платежом до 15 января 2019 г. включительно. Окончательный срок приема заявок до 15 января 2019 г. 16.00.

22 января 2019 г. в 10.00 местного времени:

Лот № 5 – квартира общей площадью 47,5 кв. м по адресу: г. Иркутск, ул. Трилиссера, д. 128, кв. 39. Правообладатели: Алексеева О.А., Алексеев Д.К., Алексеев Т.Д., Алексеев К.Д. Обременение: арест, ипотека. Начальная цена 1 944 000 руб.

Лот № 6 – квартира общей площадью 35 кв. м по адресу: г. Иркутск, ул. Пискунова, д. 100, кв. 54. Правообладатель: Зелененко (Хазиева) Е.С. Обременение: арест, ипотека. Начальная цена 1 912 000 руб.

Лот № 7 – квартира общей площадью 51,7 кв. м с земельным участком площадью 516 кв. м, категория земель: земли населенных пунктов, под индивидуальное жилищное строительство, по адресу: Иркутская обл., г. Зима, ул. Советская, 102–2. Правообладатель: Гузняков А.А. Обременение: арест, ипотека. Начальная цена 1 003 850 руб.

Лот № 8 – жилой дом общей площадью 105,9 кв. м с земельным участком площадью 952 кв. м, категория земель: земли населенных пунктов, под индивидуальное жилищное строительство, по адресу: Иркутская обл., Иркутский р-н, д. Бурдаковка, ул. Трактовая, 26-б. Правообладатель: Хабинова Л.Н. Обременение: арест, ипотека. Начальная цена 3 240 000 руб.

Лот № 9 – ½ доля в праве общей долевой собственности на помещение общей площадью 1 081,2 кв. м с ½ долей в праве общей долевой собственности на земельный участок общей площадью 1 000 кв. м, категория земель: земли населенных пунктов, для размещения нежилого здания столовой по адресу: Иркутская обл., Слюдянский р-н, г. Байкальск, мкр-н Южный, кв-л 1, 27А-2. Правообладатель: Кривошеев В.Л. Обременение: арест, ипотека. Начальная цена 7 397 000 руб.

Лот № 10 – ½ доля в праве общей долевой собственности на помещение общей площадью 1 081,2 кв. м с ½ долей в праве общей долевой собственности на земельный участок общей площадью 1 000 кв. м, категория земель: земли населенных пунктов, для размещения нежилого здания столовой по адресу: Иркутская обл., Слюдянский р-н, г. Байкальск, мкр-н Южный, кв-л 1, 27А-2. Правообладатель: Абасова Е.Л. Обременение: арест, ипотека. Начальная цена 7 397 000 руб.

Задаток в размере 5% от начальной цены лота должен поступить на счет Межрегионального территориального управления одним платежом до 17 января 2019 г. включительно. Окончательный срок приема заявок до 17 января 2019 г., 16.00.

Аукционы проводятся открытыми как по составу участников, так и по форме подачи предложений. Аукцион состоится при наличии не менее двух участников. Аукцион начинается с объявления начальной цены имущества, каждая последующая цена увеличивается на шаг аукциона, который остается неизменным на весь период аукциона. Участники заявляют о готовности купить имущество по заявленной цене поднятием карточки. При отсутствии предложений на повышение цены имущества, аукционист троекратно повторяет предложенную цену. Если после троекратного объявления заявленной цены ни один из участников не поднял карточку с предложением заявленной цены, аукцион завершается. Победителем аукциона признается участник, предложивший наиболее высокую цену за объект продажи, и названный аукционистом последним. Шаг аукциона устанавливается не более 5% от начальной цены каждого лота.

В день проведения торгов с Победителем подписывается Протокол о результатах торгов.

Для участия в аукционе необходимо внести задаток путем перечисления денежных средств по следующим реквизитам: Получатель: УФК по Иркутской области (МТУ Росимущества в Иркутской области, Республике Бурятия и Забайкальском крае, л/с 05341А53640) Отделение Иркутск, г. Иркутск ИНН/КПП 3808214087/380801001 р/счет 40302810200001000001, БИК 042520001 и подать заявку. К заявке прилагается следующий пакет документов: платежный документ, подтверждающий перечисление задатка, на основании заключенного с Межрегиональным территориальным управлением договора о задатке; нотариально заверенные копии учредительных документов и копия свидетельства о регистрации, бухгалтерский баланс на последнюю отчетную дату, протокол о назначении исполнительного органа, решение уполномоченного органа об участии в торгах (для юридических лиц); копия паспорта (для физических лиц); доверенность на лицо, уполномоченное действовать от имени заявителя при подаче заявки на участие в торгах представителем заявителя; опись документов (в двух экземплярах); иные необходимые документы. Договор о задатке заключается до момента перечисления Претендентом задатка.

Договор купли-продажи имущества заключается с победителем торгов в течение пяти дней с момента внесения покупной цены победителем торгов. В соответствии с действующим законодательством договоры купли-продажи доли (долей) в общей долевой собственности на арестованный объект недвижимого имущества, в том числе при реализации имущества целиком (а не долей в нем), принадлежащего нескольким должникам, подлежат нотариальному удостоверению. Расходы по нотариальному удостоверению сделки и оформление права собственности осуществляется покупателем самостоятельно и за свой счет.

Аукционы проводятся в указанный в информационном сообщении день и час по адресу: г. Иркутск, ул. Российская, 17, каб. 429.

Ознакомиться с правоустанавливающими и иными документами на реализуемое имущество, образцами договора о задатке, протокола о результатах торгов, порядком проведения торгов, проектом договора купли-продажи имущества и подать заявку на участие в торгах можно по адресу организатора аукциона: г. Иркутск, ул. Российская, 17, кабинет 422 с понедельника по четверг по рабочим дням с 09.00 до 13.00 и с 14.00 до 16.00.

Телефон для справок: 8(3952) 33-54-74.

ОБЪЯВЛЕНИЕ ОБ УТЕРЕ ДОКУМЕНТОВ

- Утерянный аттестат № 03824003970105 об основном общем образовании (9 классов), выданный 28.06.2018 г. МБОУ СОШ № 27 г. Иркутска на имя Аржанова Евгения Владимировича, считать недействительным.

ИЗВЕЩЕНИЕ

О проведении общественных обсуждений проектной документации намечаемой хозяйственной и иной деятельности, включая материалы оценки воздействия на окружающую среду

В соответствии с Федеральным законом от 23 ноября 1995 года № 174-ФЗ «Об экологической экспертизе» и «Положением об оценке воздействия намечаемой хозяйственной деятельности на окружающую среду в Российской Федерации», утвержденным приказом Госкомэкологии РФ № 372 от 16.05.2000, организованы общественные обсуждения проектной документации намечаемой хозяйственной и иной деятельности, включая материалы оценки воздействия на окружающую среду по объекту государственной экологической экспертизы: «Строительство объектов электроснабжения на территории Южного массива города Ангарска. Первый пусковой комплекс».

Предполагаемая форма общественных обсуждений – слушания.

Заказчик намечаемой деятельности: ОАО «Иркутская электросетевая компания» «Центральные электрические сети», 665821, Иркутский район, г. Ангарск, ул. Богдана Хмельницкого, д. 22, тел. 8 (3952) 502-740, 502-738.

Место расположения объекта: Иркутская область, г. Ангарск, 256, 258, 259 кварталы, микрорайон Солнечный, 15 микрорайон, Ангарский проспект, улицы Космонавтов, Декабристов. Цель намечаемой деятельности: проектом предусмотрено строительство объектов электроснабжения на территории Южного массива г. Ангарска. Намечаемая деятельность – новое строительство.

Разработчик тома ОВОС: ООО «ПРОФИЗЫСКАНИЯ», адрес: 664075, г. Иркутск, ул. Дальневосточная, д. 159.

Организаторами слушаний являются: управление по общественной безопасности администрации Ангарского городского округа (г. Ангарск, 59 квартал, д. 4, тел. 8 (3955) 52-11-13) совместно с ООО «ПРОФИЗЫСКАНИЯ» и ОАО «Иркутская электросетевая компания» «Центральные электрические сети».

С целью учета общественного мнения граждан и общественных организаций материалы по оценке воздействия намечаемой хозяйственной и иной деятельности на окружающую среду в составе проектной документации «Строительство объектов электроснабжения на территории Южного массива города Ангарска. Первый пусковой комплекс» в течение 30 дней с момента настоящей публикации доступны для ознакомления и подготовки замечаний и предложений (в письменной форме) по адресу: г. Ангарск, 59 квартал, д. 4, каб. 333.

Проведение общественных обсуждений проектной документации намечаемой хозяйственной и иной деятельности, включая материалы ОВОС, назначено на 19 февраля 2019 года в 14:00 по адресу: г. Ангарск, 59 квартал, д. 4.

Сроки проведения ОВОС: от момента настоящей публикации до проведения общественных обсуждений. Принятие от граждан и общественных организаций письменных замечаний и предложений к материалам по оценке воздействия на окружающую среду обеспечивается заказчиком в течение 30 дней после окончания общественного обсуждения по электронной почте: 724910@mail.ru.

Окончательный вариант оценки воздействия на окружающую среду будет утвержден заказчиком после проведения общественных обсуждений.

ИЗВЕЩЕНИЕ

о проведении общественных обсуждений проектной документации намечаемой хозяйственной и иной деятельности, включая материалы оценки воздействия на окружающую среду

В соответствии с Федеральным законом от 23 ноября 1995 года № 174-ФЗ «Об экологической экспертизе» и «Положением об оценке воздействия намечаемой хозяйственной деятельности на окружающую среду в Российской Федерации», утвержденным приказом Госкомэкологии РФ № 372 от 16.05.2000 г., организованы общественные обсуждения проектной документации по объекту государственной экологической экспертизы: «Реконструкция административного здания в г. Шелехов, квартал 1, дом 10/1-А».

Предполагаемая форма общественных обсуждений – слушания.

Заказчик намечаемой деятельности: Общество с ограниченной ответственностью «Лотос» (ООО «Лотос»), 664082, Россия, Иркутская область, город Иркутск, ул. Улан-Баторская, 83.

Место расположения объекта: Иркутская область, г. Шелехов, квартал 1, дом №10/1-А. Кадастровый номер участка: 38:27:000101:28.

Цель намечаемой деятельности: проектом предусмотрена реконструкция административного здания.

Разработчик тома ОВОС: ООО «Сибирский стандарт», адрес: 664081, г. Иркутск, ул. Красноказачья, д. 115, оф. 221.

Организаторами слушаний являются: Отдел по градостроительной деятельности Управления по распоряжению муниципальным имуществом администрации Шелеховского муниципального района совместно с ООО «Лотос» и ООО «Сибирский стандарт».

С целью учета общественного мнения граждан и общественных организаций материалы по оценке воздействия намечаемой хозяйственной и иной деятельности на окружающую среду в составе проектной документации «Реконструкция административного здания в г. Шелехов, квартал 1, дом 10/1-А» доступны для ознакомления и подготовки замечаний и предложений (в письменной форме) в рабочие дни с 28.12.2018 г. по 28.01.2019 г. по адресу:

1. Иркутская область, г. Шелехов, 20-й квартал, д. 84, каб. 1, с 8.50 до 18.00 понедельник-четверг, пятница с 8.50 до 17.10 местного времени, перерыв с 13.00 до 14.00.

2. 664082, г. Иркутск, ул. Улан-Баторская, 83, с 09.00 до 18.00 местного времени.

Проведение общественных обсуждений проектной документации намечаемой хозяйственной и иной деятельности, включая материалы ОВОС, назначено на 28 января 2019 года, в 18.00,

в здании администрации Шелеховского муниципального района по адресу: Иркутская область, г. Шелехов, ул. Ленина, 15, актовый зал.

Сроки проведения ОВОС: от момента настоящей публикации до проведения общественных обсуждений. Принятие от граждан и общественных организаций письменных замечаний и предложений к материалам по оценке воздействия на окружающую среду обеспечивается заказчиком в течение 30 дней после окончания общественного обсуждения.

Окончательный вариант оценки воздействия на окружающую среду будет утвержден заказчиком после проведения общественных обсуждений.

Газета зарегистрирована управлением федеральной службы по надзору в сфере связи, информационных технологий и массовых коммуникаций по Иркутской области. Регистрационное свидетельство ПИ № ТУ 38-00167 от 17 сентября 2009 г.

Рукописи, рисунки и фотографии не рецензируются и не возвращаются. Мнение авторов может не совпадать с мнением редакции.

Материалы на таком фоне в разделе «Официальная информация» и в рубрике «Корпоративное управление» публикуются на платной основе.

Перепечатка и любое использование материалов возможны только с письменного разрешения редакции.

Редакция и издатель: ОГАУ «Редакция газеты «Областная»

Юридический и фактический адрес: 664025, г. Иркутск, ул. Российская, 12

Почтовый адрес: 664011 г. Иркутск, а/я 177

Телефон для справок: «ОГАУ «Редакция газеты «Областная» (3952)-200-628, 200-638, факс 200-674
e-mail: og@ogirk.ru, reklama@ogirk.ru

Подписные индексы:
П7531 – пн, ср, пт
П7537 – ср
П7538 – ср (для пенсионеров)
Распространяется бесплатно и по подписке

Учредители: Правительство Иркутской области
Законодательное Собрание Иркутской области

Главный редактор Люстрицкий Д.Г.

Редакторская группа: Хлебникова О.А., Кулыгина Ю.О.

Издательская группа: Полякова О.А., Афонченко А.В.

Газета подписана в печать: 26.12.2018 г. в 21.00

Отпечатано в типографии ООО «Пресса», 664009 г. Иркутск, ул. Советская, 109г

Тираж 1290 экз.
Заказ

Следующий номер газеты выйдет 11.01.2019 г.

ogirk.ru

12+