

ОФИЦИАЛЬНАЯ ИНФОРМАЦИЯ

УКАЗ ГУБЕРНАТОРА ИРКУТСКОЙ ОБЛАСТИ

21 мая 2021 года

Иркутск

№ 139-уг

О внесении изменений в отдельные указы Губернатора Иркутской области

В соответствии со статьей 17 Федерального закона от 6 октября 1999 года № 184-ФЗ «Об общих принципах организации законодательных (представительных) и исполнительных органов государственной власти субъектов Российской Федерации», частью 3 статьи 4 Закона Иркутской области от 11 мая 2010 года № 30-ОЗ «О системе исполнительных органов государственной власти Иркутской области», руководствуясь статьями 58, 59 Устава Иркутской области,

ПОСТАНОВЛЯЮ:

1. Внести в подпункт 14 пункта 4 структуры исполнительных органов государственной власти Иркутской области, определенной указом Губернатора Иркутской области от 28 июня 2012 года № 183-уг, изменение, изложив его в следующей редакции:

«14) министерство экономического развития и промышленности Иркутской области.».

2. Внести в пункт 3 указа Губернатора Иркутской области от 12 апреля 2021 года № 109-уг «О внесении изменения в пункт 4 структуры исполнительных органов государственной власти Иркутской области» изменение, заменив слова «1 июля 2021 года» словами «1 августа 2021 года».

3. Настоящий указ подлежит официальному опубликованию в общественно-политической газете «Областная», сетевом издании «Официальный интернет-портал правовой информации Иркутской области» (ogirk.ru), а также на «Официальном интернет-портале правовой информации» (www.pravo.gov.ru).

4. Настоящий указ вступает в силу со дня его подписания, за исключением пункта 1 настоящего указа.

Пункт 1 настоящего указа вступает в силу с 1 августа 2021 года.

И.И. Кобзев

ПРАВИТЕЛЬСТВО ИРКУТСКОЙ ОБЛАСТИ ПОСТАНОВЛЕНИЕ

14 мая 2021 года

Иркутск

№ 330-пп

Об утверждении нормативов чистого дохода в стоимостном выражении от реализации полученных в личном подсобном хозяйстве плодов и продукции на 2021 год

В соответствии с Федеральным законом от 5 апреля 2003 года № 44-ФЗ «О порядке учета доходов и расчета среднедушевого дохода семьи и дохода одиноко проживающего гражданина для признания их малоимущими и оказания им государственной социальной помощи», подпунктом «в» пункта 3 Правил предоставления и распределения субсидий из федерального бюджета бюджетам субъектов Российской Федерации на реализацию мероприятий, направленных на оказание государственной социальной помощи на основании социального контракта, являющихся приложениями 8(б) к государственной программе Российской Федерации «Социальная поддержка граждан», утвержденной постановлением Правительства Российской Федерации от 15 апреля 2014 года № 296, руководствуясь частью 4 статьи 66, статьей 67 Устава Иркутской области, Правительство Иркутской области

ПОСТАНОВЛЯЕТ:

1. Утвердить нормативы чистого дохода в стоимостном выражении от реализации полученных в личном подсобном хозяйстве плодов и продукции на 2021 год (прилагаются).

2. Настоящее постановление подлежит официальному опубликованию в общественно-политической газете «Областная», сетевом издании «Официальный интернет-портал правовой информации Иркутской области» (ogirk.ru), а также на «Официальном интернет-портале правовой информации» (www.pravo.gov.ru).

Первый заместитель Губернатора Иркутской области –
Председатель Правительства Иркутской области К.Б. Зайцев

Утверждены
постановлением Правительства Иркутской области
от 14 мая 2021 года № 330-пп

Нормативы чистого дохода в стоимостном выражении от реализации полученных в личном подсобном хозяйстве плодов и продукции на 2021 год

№ п/п	Виды плодов и продукции	Нормативы чистого дохода: доход (+), убыток (-), рублей в год
1	Овощи с 1 сотки (0,01 га)	+ 853,16
2	Картофель с 1 сотки (0,01 га)	+ 545,56
3	Молоко от 1 коровы	+ 5 154,55
4	Мясо от 1 головы крупного рогатого скота	+ 3 226,11
5	Мясо от 1 свиньи	+ 2 306,92
6	Мясо от 1 овцы или козы	+ 785,54
7	Мясо от 1 лошади	+ 3 043,30
8	Мясо от 1 курицы	+ 327,46
9	Мясо от 1 кролика	+ 205,60
10	Яйцо от 1 курицы-несушки	+ 547,00
11	Мед от 1 пчелосемьи	+ 6 346,00

Первый заместитель Губернатора Иркутской области –
Председатель Правительства Иркутской области К.Б. Зайцев

ПРАВИТЕЛЬСТВО ИРКУТСКОЙ ОБЛАСТИ РАСПОРЯЖЕНИЕ

21 мая 2021 года

Иркутск

№ 283-рп

О проведении в 2021 году на территории Иркутской области государственной итоговой аттестации

В соответствии со статьей 59 Федерального закона от 29 декабря 2012 года № 273-ФЗ «Об образовании в Российской Федерации», руководствуясь частью 4 статьи 66, статьей 67 Устава Иркутской области:

1. Провести в 2021 году на территории Иркутской области государственную итоговую аттестацию обучающихся, освоивших образовательные программы основного общего и среднего общего образования (далее – государственная итоговая аттестация).

2. Министерству образования Иркутской области (Парфенов М.А.) в установленном законодательством порядке обеспечить проведение государственной итоговой аттестации.

3. Финансирование мероприятий по проведению государственной итоговой аттестации в 2021 году осуществлять в пределах лимитов бюджетных обязательств, предусмотренных министерству образования Иркутской области на реализацию соответствующих мероприятий государственной программы Иркутской области «Развитие образования» на 2019-2024 годы, утвержденной постановлением Правительства Иркутской области от 9 ноября 2018 года № 820-пп.

4. Министерству здравоохранения Иркутской области (Сандаков Я.П.) в установленном законодательством порядке организовать оказание медицинской помощи участникам государственной итоговой аттестации в пунктах ее проведения.

5. Рекомендовать главам муниципальных образований Иркутской области в установленном законодательством порядке оказать необходимое содействие в осуществлении мероприятий по проведению государственной итоговой аттестации.

6. Рекомендовать Главному управлению Министерства внутренних дел Российской Федерации по Иркутской области обеспечить безопасность и охрану общественного порядка во время проведения государственной итоговой аттестации в пунктах ее проведения и на прилегающих к ним территориях.

7. Контроль за исполнением настоящего распоряжения возложить на заместителя Председателя Правительства Иркутской области Вобликову В.Ф.

8. Настоящее распоряжение подлежит официальному опубликованию в общественно-политической газете «Областная», а также в сетевом издании «Официальный интернет-портал правовой информации Иркутской области» (ogirk.ru).

Первый заместитель Губернатора Иркутской области –
Председатель Правительства Иркутской области К.Б. Зайцев

ПРАВИТЕЛЬСТВО ИРКУТСКОЙ ОБЛАСТИ ПОСТАНОВЛЕНИЕ

19 мая 2021 года

Иркутск

№ 339-пп

О внесении изменений в результаты определения кадастровой стоимости земельных участков в составе земель населенных пунктов на территории Иркутской области

В соответствии с частью 6 статьи 15 Федерального закона от 3 июля 2016 года № 237-ФЗ «О государственной кадастровой оценке», пунктом 15 части 1 статьи 4 Закона Иркутской области от 18 ноября 2009 года № 82/48-оз «О Правительстве Иркутской области», руководствуясь частью 4 статьи 66, статьей 67 Устава Иркутской области, Правительство Иркутской области

ПОСТАНОВЛЯЕТ:

1. Внести в результаты определения кадастровой стоимости земельных участков в составе земель населенных пунктов на территории Иркутской области, утвержденные постановлением Правительства Иркутской области от 26 ноября 2020 года № 969-пп, следующие изменения:

1) в разделе «Муниципальное образование «Братский район»»:

строку 14107 изложить в следующей редакции:

«	14107	38:02:100101:874	25669,49	»;
---	-------	------------------	----------	----

строку 20794 изложить в следующей редакции:

«	20794	38:02:170601:8	74538,2	»;
---	-------	----------------	---------	----

2) строку 142933 раздела «Иркутское районное муниципальное образование Иркутской области» изложить в следующей редакции:

«	142933	38:06:130102:1661	32079,44	»;
---	--------	-------------------	----------	----

строку 282928 раздела «Слюдянский муниципальный район Иркутской области» изложить в следующей редакции:

«	282928	38:25:020101:278	1490263,04	»;
---	--------	------------------	------------	----

строку 466546 раздела «город Иркутск» изложить в следующей редакции:

«	466546	38:36:000027:368	13352663,9	».
---	--------	------------------	------------	----

2. Настоящее постановление подлежит официальному опубликованию в общественно-политической газете «Областная», сетевом издании «Официальный интернет-портал правовой информации Иркутской области» (ogirk.ru), а также на «Официальном интернет-портале правовой информации» (www.pravo.gov.ru).

Первый заместитель Губернатора Иркутской области –
Председатель Правительства Иркутской области К.Б. Зайцев

ПРАВИТЕЛЬСТВО ИРКУТСКОЙ ОБЛАСТИ ПОСТАНОВЛЕНИЕ

20 мая 2021 года

Иркутск

№ 345-пп

О внесении изменений в план перехода на предоставление в электронном виде государственных услуг исполнительными органами государственной власти Иркутской области

В соответствии с Федеральным законом от 27 июля 2010 года № 210-ФЗ «Об организации предоставления государственных и муниципальных услуг», распоряжением Правительства Российской Федерации от 17 декабря 2009 года № 1993-р «Об утверждении сводного перечня первоочередных государственных и муниципальных услуг, предоставляемых в электронном виде», руководствуясь частью 4 статьи 66, статьей 67 Устава Иркутской области, Правительство Иркутской области

ПОСТАНОВЛЯЕТ:

1. Внести в план перехода на предоставление в электронном виде государственных услуг исполнительными органами государственной власти Иркутской области, утвержденный постановлением Правительства Иркутской области от 14 июня 2012 года № 344-пп, следующие изменения:

1) строки 4.6 – 4.8 изложить в следующей редакции:

«	4.6.	Лицензирование образовательной деятельности организаций, осуществляющих образовательную деятельность на территории Иркутской области (за исключением организаций, указанных в пункте 7 части 1 статьи 6 Федерального закона от 29 декабря 2012 года № 273-ФЗ «Об образовании в Российской Федерации»), а также расположенных в других субъектах Российской Федерации филиалов указанных организаций	01.08.2010	01.09.2010	01.08.2011	01.01.2012	-
---	------	---	------------	------------	------------	------------	---

4.7.	Государственная аккредитация образовательной деятельности организаций, осуществляющих образовательную деятельность на территории Иркутской области (за исключением организаций, указанных в пункте 7 части 1 статьи 6 Федерального закона от 29 декабря 2012 года № 273-ФЗ «Об образовании в Российской Федерации»), а также расположенных в других субъектах Российской Федерации филиалов указанных организаций	01.08.2010	01.09.2010	01.08.2011	01.01.2012	-
4.8.	Подтверждение документов об образовании и (или) о квалификации	01.03.2012	01.07.2012	01.01.2013	01.07.2013	01.01.2014

2) в строке 9.175 в графе «Наименование» после слов «постоянного проживания и» дополнить словом «состоящим»;

3) дополнить строкой 9.175 следующего содержания:

«	9.175.	Выдача электронного социального проездного билета на основе использования электронного носителя, дающего право на бесплатный проезд на автомобильном транспорте общего пользования по сезонным (садоводческим) маршрутам	001.06.2021	01.06.2021			»;
---	--------	--	-------------	------------	--	--	----

4) строку 10.1 признать утратившей силу;

5) в строке 16.18 в графе «Наименование» слова «, в порядке, установленном Федеральным законом № 73-ФЗ и Градостроительным кодексом Российской Федерации» исключить;

6) строку 21.11 признать утратившей силу.

2. Настоящее постановление подлежит официальному опубликованию в общественно-политической газете «Областная», сетевом издании «Официальный интернет-портал правовой информации Иркутской области» (ogirk.ru), а также на «Официальном интернет-портале правовой информации» (www.pravo.gov.ru).

Первый заместитель Губернатора Иркутской области –
Председатель Правительства Иркутской области К.Б. Зайцев

РАСПОРЯЖЕНИЕ ГУБЕРНАТОРА ИРКУТСКОЙ ОБЛАСТИ

21 мая 2021 года

Иркутск

№ 161-р

Об утверждении состава областного организационного комитета по созданию регионального учебно-методического центра военно-патриотического воспитания молодежи «Авангард»

В соответствии с Концепцией федеральной системы подготовки граждан Российской Федерации к военной службе на период до 2024 года, утвержденной распоряжением Правительства Российской Федерации от 3 февраля 2010 года № 134-р, руководствуясь статьёй 59 Устава Иркутской области:

1. Утвердить состав областного организационного комитета по созданию регионального учебно-методического центра военно-патриотического воспитания молодежи «Авангард» (далее – оргкомитет) (прилагается).
2. Начальнику управления Губернатора Иркутской области и Правительства Иркутской области по правоохранительной и оборонной работе Терехову Г.Ф. обеспечить подготовку правового акта Губернатора Иркутской области о создании рабочей группы при оргкомитете по разработке «дорожной карты» по созданию регионального учебно-методического центра военно-патриотического воспитания молодежи «Авангард».
3. Настоящее распоряжение подлежит официальному опубликованию в общественно-политической газете «Областная» и сетевом издании «Официальный интернет-портал правовой информации Иркутской области» (ogirk.ru).

И.И. Кобзев

УТВЕРЖДЕН
распоряжением Губернатора
Иркутской области от 21 мая 2021 года № 161-р

СОСТАВ ОБЛАСТНОГО ОРГАНИЗАЦИОННОГО КОМИТЕТА ПО СОЗДАНИЮ РЕГИОНАЛЬНОГО УЧЕБНО-МЕТОДИЧЕСКОГО ЦЕНТРА ВОЕННО-ПАТРИОТИЧЕСКОГО ВОСПИТАНИЯ МОЛОДЕЖИ «АВАНГАРД»

Кобзев Игорь Иванович	Губернатор Иркутской области, председатель областного организационного комитета по созданию регионального учебно-методического центра военно-патриотического воспитания молодежи «Авангард» (далее – оргкомитет);
Замарацкая Светлана Павловна	заместитель Губернатора Иркутской области, первый заместитель председателя оргкомитета;
Вобликова Валентина Феофановна	заместитель Председателя Правительства Иркутской области, заместитель председателя оргкомитета;
Терехов Геннадий Федорович	начальник управления Губернатора Иркутской области и Правительства Иркутской области по правоохранительной и оборонной работе, ответственный секретарь оргкомитета.
Члены оргкомитета:	
Альков Леонид Владимирович	заместитель начальника управления пресс-службы и информации Губернатора Иркутской области и Правительства Иркутской области;
Барсуков Александр Григорьевич	директор муниципального казенного учреждения «Иркутский городской центр «Патриот» (по согласованию);
Барышников Виталий Владимирович	заместитель мэра – председатель комитета по социальной политике и культуре администрации города Иркутска (по согласованию);
Боброва Светлана Владимировна	руководитель аппарата Губернатора Иркутской области и Правительства Иркутской области;

Богатырев Павел Александрович	заместитель министра спорта Иркутской области;
Гоголев Александр Геннадьевич	временно замещающий должность начальника управления Губернатора Иркутской области и Правительства Иркутской области по региональной политике;
Карамышев Сергей Петрович	военный комиссар Иркутской области (по согласованию);
Кобзарь Владимир Анатольевич	начальник военного учебного центра при федеральном государственном бюджетном образовательном учреждении высшего образования «Иркутский национальный исследовательский технический университет» (по согласованию);
Кривовязая Марина Валентиновна	заместитель министра имущественных отношений Иркутской области;
Лысков Алексей Вячеславович	председатель Регионального отделения Общероссийской общественно-государственной организации «Добровольное общество содействия армии, авиации и флоту России» Иркутской области (по согласованию);
Михайлов Сергей Владимирович	начальник Иркутского территориального гарнизона (по согласованию);
Парфенов Максим Александрович	министр образования Иркутской области;
Петухова Галина Евгеньевна	заместитель министра финансов Иркутской области;
Писарев Павел Валерьевич	министр строительства Иркутской области;
Плетан Татьяна Ивановна	заместитель министра социального развития, опеки и попечительства Иркутской области;
Сандаков Яков Павлович	министр здравоохранения Иркутской области;
Старухин Александр Игоревич	начальник штаба Иркутского регионального отделения Всероссийского детско-юношеского военно-патриотического общественного движения «Юнармия» (по согласованию);
Терентьев Сергей Иванович	начальник управления Губернатора Иркутской области и Правительства Иркутской области по государственной гражданской службе, кадрам и государственным наградам;
Ушакова Татьяна Владимировна	начальник главного правового управления Губернатора Иркутской области и Правительства Иркутской области;
Цыганова Маргарита Михайловна	министр по молодежной политике Иркутской области;
Чурбанов Алексей Владимирович	начальник военного учебного центра при федеральном государственном бюджетном образовательном учреждении высшего образования «Иркутский государственный университет» (по согласованию);
Шикин Константин Константинович	председатель наблюдательного совета автономной некоммерческой организации «Иркутский военно-патриотический парк «Патриот» (по согласованию).

Руководитель аппарата Губернатора Иркутской области и Правительства Иркутской области С.В. Боброва

ПРАВИТЕЛЬСТВО ИРКУТСКОЙ ОБЛАСТИ ПОСТАНОВЛЕНИЕ

20 мая 2021 года

Иркутск

№ 347-пп

О внесении изменений в Порядок предоставления права пользования участками недр местного значения без проведения аукциона

В соответствии с Законом Российской Федерации от 21 февраля 1992 года № 2395-1 «О недрах», руководствуясь частью 4 статьи 66, статьей 67 Устава Иркутской области, Правительство Иркутской области

ПОСТАНОВЛЯЕТ:

1. Внести в Порядок предоставления права пользования участками недр местного значения без проведения аукциона, установленный постановлением Правительства Иркутской области от 28 мая 2014 года № 254-пп (далее - Порядок), следующие изменения:

в подпункте «в» пункта 3:

абзац седьмой изложить в следующей редакции:

«схемы расположения участка недр масштаба от 1:10000 до 1:100000 на топографической основе с контуром участка недр в виде многоугольника, позволяющей однозначно определить его местоположение, с условными обозначениями и с указанием географических координат угловых точек участка недр или водозаборных скважин (градусы, минуты, секунды) в системах координат 2011 года (ГСК-2011) и WGS84 формата А4; для случаев, предусмотренных подпунктами «е», «и» пункта 2 настоящего Порядка, дополнительно указывается расположение всех водозаборных скважин в пределах участка недр с указанием географических координат угловых точек (градусы, минуты, секунды) в системах координат 2011 года (ГСК-2011) и WGS84 и, если скважины используются в целях питьевого водоснабжения, существующие или предполагаемые границы зон санитарной охраны водозаборов 1, 2 и 3-го поясов.»;

абзац семнадцатый изложить в следующей редакции:

«санитарно-эпидемиологического заключения территориального органа Федеральной службы по надзору в сфере защиты прав потребителей и благополучия человека о соответствии водного объекта санитарным правилам и условиям безопасного для здоровья населения использования водного объекта (СанПиН 2.1.3684-21 «Санитарно-эпидемиологические требования к содержанию территорий городских и сельских поселений, к водным объектам, питьевой воде и питьевому водоснабжению, атмосферному воздуху, почвам, жилым помещениям, эксплуатации производственных, общественных помещений, организации и проведению санитарно-противоэпидемических (профилактических) мероприятий») - в случае добычи подземных вод с целью питьевого водоснабжения для случаев, предусмотренных подпунктом «е» пункта 2 настоящего Порядка.»;

абзац первый пункта 4 изложить в следующей редакции:

«Заявитель вправе представить выписку из Единого государственного реестра юридических лиц, выписку из Единого государственного реестра индивидуальных предпринимателей, выписку из Единого государственного реестра недвижимости, справку налогового органа об отсутствии задолженности по уплате налогов, сборов и иных платежей в бюджеты всех уровней и внебюджетные фонды, а также сведения об отсутствии в границах участка недр местного значения особо охраняемых природных территорий федерального, регионального и местного значения.»;

пункт 5.2 дополнить абзацем четвертым следующего содержания:

«заявленный участок недр местного значения включен в Перечень для его геологического изучения в целях поисков и оценки месторождений общераспространенных полезных ископаемых по заявке Заявителя.»;

4) абзацы первый, второй пункта 6 изложить в следующей редакции:

«Заявка и опись представленных документов, составленные в двух экземплярах, а также прилагаемые документы в соответствии с пунктом 3 настоящего Порядка, направляются в Министерство путем личного обращения либо заказным почтовым отправлением с уведомлением о вручении.

Заявка регистрируется в течение трех рабочих дней после поступления в Министерство путем присвоения индивидуального номера в журнале регистрации заявок на предоставление права пользования участками недр местного значения без проведения аукциона (далее – журнал регистрации заявок) с указанием даты и времени приема документов.»;

5) в пункте 7 после слов «документов» дополнить словами «в журнале регистрации заявок»;

6) пункт 9 изложить в следующей редакции:

«9. В случае представления неполного комплекта документов и сведений, предусмотренных пунктом 3 настоящего Порядка, за исключением документов, указанных в абзацах первом и третьем пункта 4 настоящего Порядка, Министерство отказывает в приеме заявки. Извещение с указанием причин отказа направляется Заявителю в течение пяти рабочих дней почтовым отправлением по адресу, указанному в заявке, либо при обращении Заявителя – вручается ему или его представителю лично.»;

7) в абзаце первом пункта 11 слова «в течение 5 рабочих дней» заменить словами «в течение 10 рабочих дней»;

8) пункт 12 изложить в следующей редакции:

«12. Комиссия принимает решения с рекомендацией Министерству о предоставлении права пользования участком

недр местного значения без проведения аукциона или об отказе в предоставлении права пользования участком недр местного значения без проведения аукциона. Решение Комиссии оформляется протоколом, который утверждается в день принятия соответствующего решения Комиссии. В течение 7 рабочих дней со дня подписания протокола Министерством принимается решение о предоставлении права пользования участком недр местного значения без проведения аукциона либо об отказе в предоставлении права пользования участком недр местного значения без проведения аукциона.»;

9) в пункте 14 слова «для случаев, предусмотренных подпунктами «б», «в» заменить словами «для случая, предусмотренного подпунктом «б»;

10) в пункте 20 слова «30 рабочих дней» заменить словами «30 календарных дней»;

11) в строке 12 таблицы приложения 1 к Порядку слова «1942 года (СК-42)» заменить словами «2011 года (ГСК-2011)»;

12) в строке 12 таблицы приложения 2 к Порядку слова «1942 года (СК-42)» заменить словами «2011 года (ГСК-2011)»;

13) в строке 14 таблицы приложения 3 к Порядку слова «1942 года (СК-42)» заменить словами «2011 года (ГСК-2011)»;

14) в приложении 4 к Порядку:

в индивидуализированном заголовке слова «ВКЛЮЧЕНИЕ В ПЕРЕЧЕНЬ УЧАСТКОВ НЕДР МЕСТНОГО ЗНАЧЕНИЯ И» исключить;

абзац первый изложить в следующей редакции:

«Заявитель _____

(Ф.И.О., полное официальное наименование)

просит согласно подпункту «г» пункта 2 Порядка предоставления права пользования участками недр местного значения без проведения аукциона предоставить право пользования участком недр местного значения для разведки и добычи общераспространенных полезных ископаемых открытого месторождения при установлении факта его открытия пользователем недр, проводившим работы по геологическому изучению такого участка недр в целях поисков и оценки месторождений общераспространенных полезных ископаемых, за исключением проведения указанных работ в соответствии с государственным контрактом.»;

в строке 12 таблицы слова «1942 года (СК-42)» заменить словами «2011 года (ГСК-2011)»;

15) в строке 12 таблицы приложения 5 к Порядку слова «1942 года (СК-42)» заменить словами «2011 года (ГСК-2011)»;

16) в приложении 6 к Порядку:

строку 12 таблицы изложить в следующей редакции:

« 12	Схема расположения участка недр масштаба от 1:10000 до 1:100000 на топографической основе с контуром участка недр в виде многоугольника, позволяющей однозначно определить его местоположение, с условными обозначениями и с указанием географических координат угловых точек участка недр или водозаборных скважин (градусы, минуты, секунды) в системах географических координат 2011 года (ГСК-2011) и WGS84 формата А4, дополнительно указывается расположение всех водозаборных скважин в пределах участка недр с указанием географических координат угловых точек (градусы, минуты, секунды) в системах геодезических координат 2011 года (ГСК-2011) и WGS84 и, если скважины используются в целях питьевого водоснабжения, существующие или предполагаемые границы зон санитарной охраны водозаборов 1, 2 и 3-го поясов	»;
------	--	----

строку 16 таблицы изложить в следующей редакции:

« 16	Санитарно-эпидемиологическое заключение территориального органа Федеральной службы по надзору в сфере защиты прав потребителей и благополучия человека о соответствии водного объекта санитарным правилам и условиям безопасного для здоровья населения использования водного объекта (СанПиН 2.1.3684-21 «Санитарно-эпидемиологические требования к содержанию территорий городских и сельских поселений, к водным объектам, питьевой воде и питьевому водоснабжению, атмосферному воздуху, почвам, жилым помещениям, эксплуатации производственных, общественных помещений, организации и проведению санитарно-противоэпидемических (профилактических) мероприятий»)»	»;
------	---	----

17) таблицу приложения 7 к Порядку изложить в следующей редакции:

№ п/п	Приложения	Количество листов
1	Копия документа, подтверждающего полномочия лица на осуществление действий от имени Заявителя (в случае представления документов представителем Заявителя)	
2	Учредительные документы (за исключением случая, если Заявитель действует на основании типового устава, утвержденного в установленном законодательством порядке), свидетельство о государственной регистрации юридического лица или выписка из Единого государственного реестра юридических лиц - для юридического лица, выписка из Единого государственного реестра индивидуальных предпринимателей - для индивидуального предпринимателя, выданные не позднее чем за три месяца до даты подачи заявки	

3	Свидетельство о постановке на учет в налоговом органе	
4	Справка налогового органа об отсутствии задолженности по уплате налогов, сборов и иных платежей в бюджеты всех уровней и внебюджетные фонды	
5	Пофамильный перечень инженерно-технических работников Заявителя или привлекаемой подрядной организации (в случае, если Заявитель планирует привлекать для проведения соответствующих работ на участке недр подрядные организации) с указанием должностей в соответствии со штатным расписанием, которые будут непосредственно осуществлять работы по освоению участка недр	
6	Копии дипломов, подтверждающих квалификацию инженерно-технических работников Заявителя или привлекаемой подрядной организации (в случае, если Заявитель планирует привлекать для проведения соответствующих работ на участке недр подрядные организации)	
7	Сведения о лицензиях Заявителя или привлекаемых им подрядных организаций (в случае, если Заявитель планирует привлекать для проведения соответствующих работ на участке недр подрядные организации) на отдельные виды деятельности, связанные с использованием недр, в соответствии с Федеральным законом от 4 мая 2011 года № 99-ФЗ «О лицензировании отдельных видов деятельности» (серия, номер, вид, дата государственной регистрации лицензии)	
8	Копия бухгалтерского баланса Заявителя (с приложением всех обязательных форм) за год, предшествующий подаче заявки, с отметкой налогового органа о его принятии	
9	Справка из банковского учреждения об остатке денежных средств на счетах Заявителя, полученная не ранее, чем за месяц до даты регистрации данной заявки в министерстве природных ресурсов и экологии Иркутской области, или справка банковского учреждения о движении денежных средств по счетам Заявителя в течение месяца, предшествующего регистрации данной заявки в министерстве природных ресурсов и экологии Иркутской области	
10	Доказательства принадлежности Заявителю технических средств, необходимых для проведения соответствующих работ на участке недр (копии договоров, актов приема-передачи, счетов-фактур, паспортов технических средств, инвентарных карточек учета объектов основных средств), либо копии подрядных договоров на проведение соответствующих работ, связанных с использованием недр, с приложением доказательств принадлежности подрядчику технических средств, необходимых для проведения работ на участке недр, в случае, если Заявитель планирует привлекать для проведения работ на участке недр подрядные организации (копии договоров, актов приема-передачи, счетов-фактур, паспортов технических средств, инвентарных карточек учета объектов основных средств)	
11	Обзорная карта участка недр масштаба от 1:100000 до 1:200000 на топографической основе, содержащая населенные пункты, дорожную сеть, озера и реки формата А4	
12	Схема расположения участка недр масштаба от 1:100000 до 1:100000 на топографической основе с контуром участка недр в виде многоугольника, позволяющей однозначно определить его местоположение, с условными обозначениями и с указанием географических координат угловых точек участка недр или водозаборных скважин (градусы, минуты, секунды) в системах географических координат 2011 года (ГСК-2011) и WGS84 формата А4	
13	Документ, подтверждающий право на земельный участок, в границах которого расположен участок недр (свидетельство о регистрации права собственности на земельный участок, договор купли-продажи земельного участка, акт органа местного самоуправления муниципального образования Иркутской области и др.)	
14	Согласие правообладателя земельного участка, на территории которого расположен заявленный участок недр, о возможности использования земельного участка с заявленной целью	
15	Сведения о собственнике земельного участка, в границах которого находится участок недр (реквизиты правоустанавливающих документов, кадастровые номера земельных участков, сведения о лесничествах, участковых лесничествах, участках (урочищах) с указанием номеров кварталов для участков недр, расположенных на землях лесного фонда)	
16	Расчет и обоснование заявленной потребности в подземных водах с учетом перспективы развития	
17	Пояснительная записка, содержащая сведения о гидрогеологических условиях района и эксплуатируемом водоносном горизонте, а также о ресурсной обеспеченности водоотбора в объеме заявленной потребности	

№ п/п	Приложения	Количество листов
1	Копия документа, подтверждающего полномочия лица на осуществление действий от имени Заявителя (в случае представления документов представителем Заявителя)	
2	Учредительные документы (за исключением случая, если Заявитель действует на основании типового устава, утвержденного в установленном законодательством порядке), свидетельство о государственной регистрации юридического лица или выписка из Единого государственного реестра юридических лиц - для юридического лица, выписка из Единого государственного реестра индивидуальных предпринимателей - для индивидуального предпринимателя, выданные не позднее чем за три месяца до даты подачи заявки	
3	Свидетельство о постановке на учет в налоговом органе	
4	Справка налогового органа об отсутствии задолженности по уплате налогов, сборов и иных платежей в бюджеты всех уровней и внебюджетные фонды	
5	Обзорная карта участка недр масштаба от 1:100000 до 1:200000 на топографической основе, содержащая населенные пункты, дорожную сеть, озера и реки формата А4	
6	Схема расположения участка недр масштаба от 1:100000 до 1:100000 на топографической основе с контуром участка недр в виде многоугольника, позволяющей однозначно определить его местоположение, с условными обозначениями и с указанием географических координат угловых точек участка недр или водозаборных скважин (градусы, минуты, секунды) в системах геодезических координат 2011 года (ГСК-2011) и WGS84 формата А4, дополнительно указывается расположение всех водозаборных скважин в пределах участка недр с указанием географических координат угловых точек (градусы, минуты, секунды) в системах географических координат 2011 года (ГСК-2011) и WGS84 и, если скважины используются в целях питьевого водоснабжения, существующие или предполагаемые границы зон санитарной охраны водозаборов 1, 2 и 3-го поясов	
7	Документ, подтверждающий право на земельный участок, в границах которого расположен участок недр (свидетельство о регистрации права собственности на земельный участок, договор купли-продажи земельного участка, акт органа местного самоуправления муниципального образования Иркутской области)	
8	Согласие правообладателя земельного участка, на территории которого расположен заявленный участок недр, о возможности использования земельного участка с заявленной целью	
9	Паспорт (при наличии) водозаборного сооружения, содержащий сведения и (или) сведения: о бурении, конструкции и опробовании скважин; об используемом водоподъемном оборудовании; о контрольно-измерительном оборудовании для ведения регулярных наблюдений за режимом отбора подземных вод (при наличии); о режиме эксплуатации водозаборных скважин за последний год (водоотбор, уровни, качество подземных вод (при наличии), подтвержденное протоколами лабораторных испытаний, выполненных в аккредитованных организациях); о надкаптаных (надскважинных) сооружениях (при наличии); о запасах (с указанием реквизитов протокола утверждения запасов) подземных вод на участке недр (при наличии)	
10	Сведения о собственнике земельного участка, в границах которого находится участок недр (реквизиты правоустанавливающих документов, кадастровые номера земельных участков, сведения о лесничествах, участковых лесничествах, участках (урочищах) с указанием номеров кварталов для участков недр, расположенных на землях лесного фонда)	
11	Расчет и обоснование заявленной потребности в подземных водах с учетом перспективы развития	
12	Пояснительная записка, содержащая сведения о гидрогеологических условиях района и эксплуатируемом водоносном горизонте, а также о ресурсной обеспеченности водоотбора в объеме заявленной потребности	

18) в строке 12 таблицы приложения 8 к Порядку слова «1942 года (СК-42)» заменить словами «2011 года (ГСК-2011)»;
19) таблицу приложения 9 к Порядку изложить в следующей редакции:

2. Настоящее постановление подлежит официальному опубликованию в общественно-политической газете «Областная», сетевом издании «Официальный интернет-портал правовой информации Иркутской области» (ogirk.ru), а также на «Официальном интернет-портале правовой информации» (www.pravo.gov.ru).

Первый заместитель Губернатора Иркутской области – Председатель Правительства Иркутской области К.Б. Зайцев

У К А З
ГУБЕРНАТОРА ИРКУТСКОЙ ОБЛАСТИ

20 мая 2021 года

Иркутск

№ 138-уг

О внесении изменений в указ Губернатора Иркутской области от 12 октября 2020 года № 279-уг

В соответствии со статьей 11 Федерального закона от 21 декабря 1994 года № 68-ФЗ «О защите населения и территорий от чрезвычайных ситуаций природного и техногенного характера», Указом Президента Российской Федерации от 11 мая 2020 года № 316 «Об определении порядка продления действия мер по обеспечению санитарно-эпидемиологического благополучия населения в субъектах Российской Федерации в связи с распространением новой коронавирусной инфекции (COVID-19)», руководствуясь статьей 59 Устава Иркутской области,

П О С Т А Н О В Л Я Ю:

1. Внести в указ Губернатора Иркутской области от 12 октября 2020 года № 279-уг «О режиме функционирования повышенной готовности для территориальной подсистемы Иркутской области единой государственной системы предупреждения и ликвидации чрезвычайных ситуаций» (далее – указ) следующие изменения:

1) подпункт 20 пункта 7 Правил поведения при введении режима повышенной готовности на территории Иркутской области, на которой существует угроза возникновения чрезвычайной ситуации в связи с распространением новой коронавирусной инфекции (COVID-19) (Порядка передвижения на территории Иркутской области лиц и транспортных средств, за исключением транспортных средств, осуществляющих межрегиональные перевозки), установленных указом, изложить в следующей редакции:

«20) при наличии возможности обеспечить перевод работников 65 лет и старше на дистанционную (удаленную) работу в соответствии с трудовым законодательством Российской Федерации.»;

2) в Перечне реализуемых на территории Иркутской области санитарно-гигиенических и противоэпидемиологических мероприятий, сил и средств, привлекаемых к проведению мероприятий по предупреждению чрезвычайной ситуации, иных органов и должностных лиц, ответственных за осуществление мероприятий по предупреждению чрезвычайной ситуации, определенном указом:

абзац второй пункта 12 признать утратившим силу;
приложение 1 дополнить строкой 61 следующего содержания:

« 61. _____ ОГБУЗ «Иркутский областной психоневрологический диспансер» »;

3) в Рекомендациях по организации деятельности в условиях распространения новой коронавирусной инфекции COVID-19 для организаций, индивидуальных предпринимателей, утвержденных указом:

пункт 3 признать утратившим силу;
пункт 9 признать утратившим силу.

2. Настоящий указ подлежит официальному опубликованию в общественно-политической газете «Областная», сетевом издании «Официальный интернет-портал правовой информации Иркутской области» (ogirk.ru), а также на «Официальном интернет-портале правовой информации» (www.pravo.gov.ru).

И.И. Кобзев

РАСПОРЯЖЕНИЕ
ГУБЕРНАТОРА ИРКУТСКОЙ ОБЛАСТИ

25 мая 2021 года

Иркутск

№ 162-р

О внесении изменений в приложение 11 к распоряжению Губернатора Иркутской области от 29 марта 2021 года № 92-р

В целях проведения необходимых мероприятий по призыву на военную службу граждан Российской Федерации в Иркутской области, в соответствии с Федеральным законом от 28 марта 1998 года № 53-ФЗ «О воинской обязанности и военной службе», руководствуясь статьей 59 Устава Иркутской области:

1. Внести в приложение 11 к распоряжению Губернатора Иркутской области от 29 марта 2021 года № 92-р «О

ПРАВИТЕЛЬСТВО ИРКУТСКОЙ ОБЛАСТИ
РАСПОРЯЖЕНИЕ

21 мая 2021 года

Иркутск

№ 282-рп

О внесении изменений в Перечень государственных услуг Иркутской области с элементами межведомственного взаимодействия

В соответствии с Федеральным законом от 22 декабря 2020 года № 436-ФЗ «О внесении изменений в Федеральный закон «О государственном регулировании производства и оборота этилового спирта, алкогольной и спиртосодержащей продукции и об ограничении потребления (распития) алкогольной продукции» и отдельные законодательные акты Российской Федерации», постановлением Правительства Российской Федерации от 12 октября 2020 года № 1666 «О внесении изменений в некоторые акты Правительства Российской Федерации и признании утратившими силу положений некоторых актов Правительства Российской Федерации», постановлением Правительства Российской Федерации от 9 декабря 2020 года № 2055 «О предельно допустимых выбросах, временно разрешенных выбросах, предельно допустимых нормативах вредных физических воздействий на атмосферный воздух и разрешениях на выбросы загрязняющих веществ в атмосферный воздух», руководствуясь частью 4 статьи 66, статьей 67 Устава Иркутской области:

1. Внести в Перечень государственных услуг Иркутской области с элементами межведомственного взаимодействия, утвержденный распоряжением Правительства Иркутской области от 29 октября 2012 года № 502-рп, следующие изменения:

1) в пункте 55 слова «включенным территориальными органами федерального органа исполнительной власти по федеральному государственному контролю (надзору) в сфере миграции в сводные списки вынужденных переселенцев, состоящих» заменить словом «состоящим»;

2) дополнить пунктом 93(67) следующего содержания:

« 93(67) _____ Выдача электронного социального проездного билета на основе использования электронного носителя, дающего право на бесплатный проезд на автомобильном транспорте общего пользования по сезонным (садоводческим) маршрутам »;

3) пункт 94 признать утратившим силу;

4) в пункте 128 слова «Выдача лицензий на розничную продажу» заменить словами «Лицензирование розничной продажи»;

5) пункт 134 признать утратившим силу.

2. Настоящее распоряжение подлежит официальному опубликованию в Общественно-политической газете «Областная» и сетевом издании «Официальный интернет-портал правовой информации Иркутской области» (ogirk.ru).

Первый заместитель Губернатора Иркутской области –
Председатель Правительства Иркутской области К.Б. Зайцев

призыве на военную службу граждан Российской Федерации в Иркутской области в апреле – июле 2021 года» следующие изменения:

ввести в резервный состав призывной комиссии муниципального образования «Заларинский район» на период с 1 апреля по 15 июля 2021 года членом призывной комиссии:

Ивлеву заместителя главного врача областного государственного бюджетного учреждения здравоохранения «Заларинская районная больница» по организационно-методической работе – врача, руководящего работой по медицинскому освидетельствованию граждан, подлежащих призыву на военную службу;

вывести из резервного состава призывной комиссии муниципального образования «Заларинский район» на период с 1 апреля по 15 июля 2021 года Михайлову Г.Н.

2. Настоящее распоряжение подлежит официальному опубликованию в общественно-политической газете «Областная» и сетевом издании «Официальный интернет-портал правовой информации Иркутской области» (ogirk.ru).

И.И. Кобзев

ПРАВИТЕЛЬСТВО ИРКУТСКОЙ ОБЛАСТИ
ПОСТАНОВЛЕНИЕ

20 мая 2021 года

Иркутск

№ 349-пп

О внесении изменений в Положение о порядке переоформления лицензий на пользование участками недр местного значения

В соответствии с Законом Российской Федерации от 21 февраля 1992 года № 2395-1 «О недрах», руководствуясь частью 4 статьи 66, статьей 67 Устава Иркутской области, Правительство Иркутской области

ПОСТАНОВЛЯЕТ:

1. Внести в Положение о порядке переоформления лицензий на пользование участками недр местного значения, утвержденное постановлением Правительства Иркутской области от 10 ноября 2009 года № 326/105-пп, следующие изменения:

- пункт 3 изложить в следующей редакции:
«3. В соответствии со статьей 17.1 Закона Российской Федерации от 21 февраля 1992 года № 2395-1 «О недрах» переоформление лицензий на пользование участками недр осуществляется в следующих случаях:
1) реорганизация юридического лица – пользователя недр путем его преобразования – изменения его организационно-правовой формы;
2) реорганизация юридического лица – пользователя недр путем присоединения к нему другого юридического лица или слияния его с другим юридическим лицом в соответствии с законодательством Российской Федерации;
3) прекращение деятельности юридического лица – пользователя недр вследствие его присоединения к другому юридическому лицу в соответствии с законодательством Российской Федерации при условии, если другое юридическое лицо будет отвечать требованиям, предъявляемым к пользователям недр, а также будет иметь квалифицированных специалистов, необходимые финансовые и технические средства для безопасного проведения работ;
4) реорганизация юридического лица – пользователя недр путем его разделения или выделения из него другого юридического лица в соответствии с законодательством Российской Федерации, если вновь созданное юридическое лицо намерено продолжать деятельность в соответствии с лицензией на пользование участком недр, предоставленной прежнему пользователю недр;
5) юридическое лицо – пользователь недр выступает учредителем нового юридического лица, созданного для продолжения деятельности на предоставленном участке недр в соответствии с лицензией на пользование участком недр, при условии, если новое юридическое лицо образовано в соответствии с законодательством Российской Федерации и ему передано имущество, необходимое для осуществления деятельности, указанной в лицензии на пользование участком недр, в том числе из состава имущества объектов обустройства в границах участка недр, а также имеются необходимые разрешения (лицензии) на осуществление видов деятельности, связанных с недропользованием, и доля прежнего юридического лица - пользователя недр в уставном капитале нового юридического лица на момент перехода права пользования участком недр составляет не менее половины уставного капитала нового юридического лица;
6) приобретение субъектом предпринимательской деятельности в порядке, предусмотренном Федеральным законом от 26 октября 2002 года № 127-ФЗ «О несостоятельности (банкротстве)», имущества (имущественного комплекса) предприятия - банкрота (пользователя недр) при условии, что приобретатель имущества является юридическим лицом, созданным в соответствии с законодательством Российской Федерации, отвечает квалификационным требованиям, предъявляемым к недропользователю законодательством Российской Федерации о недрах;
7) изменение наименования юридического лица – пользователя недр;
8) передача права пользования участком недр юридическим лицом - пользователем недр, являющимся основным обществом, юридическому лицу, являющемуся его дочерним обществом, передача права пользования участком недр юридическим лицом – пользователем недр, являющимся дочерним обществом, юридическому лицу, являющемуся его основным обществом, если юридическое лицо, которому передается право пользования недрами, создано в соответствии с законодательством Российской Федерации, соответствует требованиям, предъявляемым к пользователю недр законодательством Российской Федерации, условиям проведения конкурса или аукциона на право пользования данным участком недр, условиям лицензии на пользование данным участком недр, и такому юридическому лицу передано имущество, необходимое для осуществления деятельности, указанной в лицензии на пользование недрами, в том числе из состава имущества объектов обустройства в границах участка недр, а также передача права пользования участком недр юридическим лицом – пользователем недр, являющимся дочерним обществом основного общества, юридическому лицу, являющемуся дочерним обществом того же основного общества, по его указанию, при соблюдении указанных условий;

ПРАВИТЕЛЬСТВО ИРКУТСКОЙ ОБЛАСТИ
ПОСТАНОВЛЕНИЕ

24 мая 2021 года

Иркутск

№ 357-пп

О внесении изменения в Положение об отборе финансовых организаций, оказывающих услуги по размещению облигаций внутренних облигационных займов Иркутской области

В соответствии с Федеральным законом от 30 декабря 2020 года № 539-ФЗ «О внесении изменений в Федеральный закон «О контрактной системе в сфере закупок товаров, работ, услуг для обеспечения государственных и муниципальных нужд» и статью 1 Федерального закона «О внесении изменений в Федеральный закон «О контрактной системе в сфере закупок товаров, работ, услуг для обеспечения государственных и муниципальных нужд», руководствуясь частью 4 статьи 66, статьей 67 Устава Иркутской области, Правительство Иркутской области

ПРАВИТЕЛЬСТВО ИРКУТСКОЙ ОБЛАСТИ
ПОСТАНОВЛЕНИЕ

21 мая 2021 года

Иркутск

№ 353-пп

Об утверждении Положения о порядке определения объема и условиях предоставления субсидий из областного бюджета областными государственными бюджетными учреждениями, в отношении которых администрация Усть-Ордынского Бурятского округа осуществляет функции и полномочия учредителя, на иные цели

В соответствии с абзацем четвертым пункта 1 статьи 78¹ Бюджетного кодекса Российской Федерации, руководствуясь частью 4 статьи 66, статьей 67 Устава Иркутской области, Правительство Иркутской области

ПОСТАНОВЛЯЕТ:

- Утвердить Положение о порядке определения объема и условиях предоставления субсидий из областного бюджета областными государственными бюджетными учреждениями, в отношении которых администрация Усть-Ордынского Бурятского округа осуществляет функции и полномочия учредителя, на иные цели (прилагается).
- Настоящее постановление подлежит официальному опубликованию в общественно-политической газете «Областная», сетевом издании «Официальный интернет-портал правовой информации Иркутской области» (ogirk.ru), а также на «Официальном интернет-портале правовой информации» (www.pravo.gov.ru).

Первый заместитель Губернатора Иркутской области –
Председатель Правительства Иркутской области К.Б. Зайцев

УТВЕРЖДЕНО
постановлением Правительства Иркутской области
от 21 мая 2021 года № 353-пп

ПОЛОЖЕНИЕ

О ПОРЯДКЕ ОПРЕДЕЛЕНИЯ ОБЪЕМА И УСЛОВИЯХ ПРЕДОСТАВЛЕНИЯ СУБСИДИЙ ИЗ ОБЛАСТНОГО БЮДЖЕТА ОБЛАСТНЫМИ ГОСУДАРСТВЕННЫМИ БЮДЖЕТНЫМИ УЧРЕЖДЕНИЯМИ, В ОТНОШЕНИИ КОТОРЫХ АДМИНИСТРАЦИЯ УСТЬ-ОРДЫНСКОГО БУРЯТСКОГО ОКРУГА ОСУЩЕСТВЛЯЕТ ФУНКЦИИ И ПОЛНОМОЧИЯ УЧРЕДИТЕЛЯ, НА ИНЫЕ ЦЕЛИ

Глава 1. ОБЩИЕ ПОЛОЖЕНИЯ

1. Настоящее Положение устанавливает порядок определения объема и условия предоставления субсидий из областного бюджета областными государственными бюджетными учреждениями, в отношении которых администрация Усть-Ордынского Бурятского округа осуществляет функции и полномочия учредителя, на иные цели (далее соответственно – субсидии, учреждения, администрация округа).

2. Субсидии предоставляются учреждениям на цели, не связанные с выполнением государственных заданий на оказание государственных услуг (выполнение работ) учреждениями, в том числе в целях реализации государственной программы Иркутской области «Реализация государственной национальной политики в Иркутской области» на 2019 – 2024 годы, утвержденной постановлением Правительства Иркутской области от 26 октября 2018 года № 767-пп, государственной программы Иркутской области «Развитие культуры» на 2019 – 2024 годы, утвержденной постановлением Правительства Иркутской области от 6 ноября 2018 года № 815-пп, на финансовое обеспечение затрат учреждений на:

9) заключение концессионного соглашения, договора аренды и иных договоров в отношении централизованных систем горячего водоснабжения, холодного водоснабжения и (или) водоотведения, отдельных объектов таких систем, предусмотренных Федеральным законом от 7 декабря 2011 года № 416-ФЗ «О водоснабжении и водоотведении»»;

2) абзац второй пункта 5 признать утратившим силу;

3) пункт 6 дополнить подпунктом 4 следующего содержания:

«4) сведения о соответствии претендента требованиям, предъявляемым к пользователям недр, о наличии квалифицированных специалистов, необходимых финансовых и технических средств для эффективного и безопасного проведения работ (за исключением случаев, предусмотренных подпунктами 1, 2, 7 пункта 3 настоящего Положения).

Сведения, указанные в абзаце первом настоящего подпункта, подтверждаются подлинниками или заверенными в установленном законодательством порядке копиями следующих документов:

справка налогового органа об отсутствии задолженности по уплате налогов, сборов и иных платежей в бюджеты всех уровней и внебюджетные фонды, выданной не ранее чем за месяц до даты регистрации заявления в министерстве природных ресурсов и экологии Иркутской области;

доказательства того, что претендент обладает или будет обладать квалифицированными специалистами: пофамильный перечень инженерно-технических работников претендента или привлекаемой подрядной организации (в случае, если претендент планирует привлекать для проведения соответствующих работ на участке недр подрядные организации) с указанием должностей в соответствии со штатным расписанием, которые будут непосредственно осуществлять работы по освоению участка недр и дипломы, подтверждающие квалификацию инженерно-технических работников претендента или привлекаемой подрядной организации (в случае, если претендент планирует привлекать для проведения соответствующих работ на участке недр подрядные организации) на отдельные виды деятельности, связанные с использованием недрами, в соответствии с Федеральным законом от 4 мая 2011 года № 99-ФЗ «О лицензировании отдельных видов деятельности» (серия, номер, вид, дата государственной регистрации лицензии);

доказательства того, что претендент обладает или будет обладать финансовыми средствами: бухгалтерский баланс претендента (с приложением всех обязательных форм) за год, предшествующий подаче заявления, с отметкой налогового органа о его принятии и справка банка об остатке денежных средств на счетах претендента, полученная не ранее чем за месяц до даты регистрации заявления в министерстве природных ресурсов и экологии Иркутской области, или справка банка о движении денежных средств по счетам претендента за месяц, предшествующий регистрации заявления в министерстве природных ресурсов и экологии Иркутской области;

доказательства принадлежности претенденту технических средств, необходимых для проведения соответствующих работ на участке недр: информационная справка о наличии технических средств за подписью руководителя и заверенная печатью претендента (при наличии), договоры, акты приема-передачи, счета-фактуры, паспорта технических средств, инвентарные карточки учета объектов основных средств), либо подрядные договоры на проведение соответствующих работ, связанных с использованием недрами, с приложением доказательств принадлежности подрядчику технических средств, необходимых для проведения соответствующих работ на участке недр, в случае, если претендент планирует привлекать для проведения работ на участке недр подрядные организации (договоры, акты приема-передачи, счета-фактуры, паспорта технических средств, инвентарные карточки учета объектов основных средств)»;

4) в пункте 7:

в подпункте 2 слова «сведения о соответствии претендента требованиям, предъявляемым к пользователям недр, копию бухгалтерского баланса за последний отчетный период с отметкой налогового органа о принятии, информационную справку о наличии технических средств для безопасного ведения работ, наличии инженера по горным работам, маркшейдера за подписью руководителя и заверенную печатью претендента (при наличии печати)» исключить;

в подпункте 5 слова «сведения о соответствии претендента квалификационным требованиям, предъявляемым к недропользователю законодательством о недрах Российской Федерации, а также» исключить;

дополнить подпунктом 7 следующего содержания:

«7) по подпункту 9 пункта 3 настоящего Положения – концессионное соглашение, договор аренды или иной договор в отношении централизованных систем горячего водоснабжения, холодного водоснабжения и (или) водоотведения, отдельных объектов таких систем, предусмотренных Федеральным законом от 7 декабря 2011 года № 416-ФЗ «О водоснабжении и водоотведении»».

2. Настоящее постановление подлежит официальному опубликованию в общественно-политической газете «Областная», сетевом издании «Официальный интернет-портал правовой информации Иркутской области» (ogirk.ru), а также на «Официальном интернет-портале правовой информации» (www.pravo.gov.ru).

Первый заместитель Губернатора Иркутской области –
Председатель Правительства Иркутской области К.Б. Зайцев

ПОСТАНОВЛЯЕТ:

1. Внести изменение в Положение об отборе финансовых организаций, оказывающих услуги по размещению облигаций внутренних облигационных займов Иркутской области, утвержденное постановлением Правительства Иркутской области от 11 ноября 2016 года № 720-пп, изложить подпункт 7 пункта 10 в следующей редакции:

«7) отсутствие в предусмотренном Федеральным законом от 5 апреля 2013 года № 44-ФЗ «О контрактной системе в сфере закупок товаров, работ, услуг для обеспечения государственных и муниципальных нужд» (далее – закон о контрактной системе) реестре недобросовестных поставщиков (подрядчиков, исполнителей) информации об агенте, в том числе информации о лицах, указанных в пунктах 2 и 3 части 3 статьи 104 закона о контрактной системе.»

2. Настоящее постановление подлежит официальному опубликованию в общественно-политической газете «Областная», сетевом издании «Официальный интернет-портал правовой информации Иркутской области» (ogirk.ru), а также на «Официальном интернет-портале правовой информации» (www.pravo.gov.ru).

3. Настоящее постановление вступает в силу с 1 июля 2021 года.

Первый заместитель Губернатора Иркутской области –
Председатель Правительства Иркутской области К.Б. Зайцев

- развитие материально-технической базы;
- проведение текущего ремонта зданий и сооружений;
- проведение капитального ремонта зданий и сооружений, а также разработку и экспертизу проектной документации на проведение капитального ремонта зданий и сооружений;
- реализацию мероприятий в сфере культуры и искусства, направленных на развитие учреждений;
- реализацию мероприятий, направленных на укрепление межнационального и межконфессионального согласия, сохранение этнокультурного многообразия народов Российской Федерации, проживающих на территории Иркутской области.

3. Главным распорядителем и получателем средств областного бюджета, до которого в соответствии с бюджетным законодательством Российской Федерации как до получателя бюджетных средств доведены в установленном порядке лимиты бюджетных обязательств на предоставление субсидий на соответствующий финансовый год и плановый период, является администрация округа.

4. Предоставление субсидий осуществляется администрацией округа в пределах лимитов бюджетных обязательств, доведенных до администрации округа на соответствующий финансовый год и плановый период на цели, установленные пунктом 2 настоящего Положения.

Глава 2. УСЛОВИЯ И ПОРЯДОК ПРЕДОСТАВЛЕНИЯ СУБСИДИЙ

5. Субсидии предоставляются при соответствии учреждения на первое число месяца, предшествующего месяцу, в котором учреждение представляет документы, указанные в пункте 7 настоящего Положения (далее – документы), следующим условиям:

1) отсутствие у учреждения неисполненной обязанности по уплате налогов, сборов, страховых взносов, пеней, штрафов, процентов, подлежащих уплате в соответствии с законодательством Российской Федерации о налогах и сборах;

2) отсутствие у учреждения просроченной задолженности по возврату в административный бюджет субсидий, бюджетных инвестиций, предоставленных в том числе в соответствии с иными правовыми актами.

6. Условия, установленные пунктом 5 настоящего Положения, не применяются в случае предоставления субсидий на осуществление мероприятий по реорганизации или ликвидации учреждения, предотвращение аварийной (чрезвычайной) ситуации, ликвидацию последствий и осуществление восстановительных работ в случае наступления аварийной (чрезвычайной) ситуации, погашение задолженности по судебным актам, вступившим в законную силу, исполнительным документам, а также в иных случаях, установленных федеральными законами, нормативными правовыми актами Правительства Российской Федерации, Правительства Иркутской области.

Проверка соответствия учреждения условиям, установленным пунктом 5 настоящего Положения, осуществляется администрацией округа самостоятельно на основании сведений, имеющихся в администрации округа, а также путем направления межведомственных запросов.

7. Для получения субсидий учреждения представляют лично или через организации почтовой связи в администрацию округа следующие документы:

- заявку на предоставление субсидий по форме согласно приложению 1 к настоящему Положению;
- пояснительную записку, содержащую обоснование необходимости предоставления бюджетных средств на цели, установленные пунктом 2 настоящего Положения (далее – пояснительная записка), включая: требования представления, предписания, иных актов реагирования уполномоченных органов (при наличии); сведения о влиянии реализации мероприятий на развитие учреждения (в случае предоставления субсидий на цель, установленную подпунктом 4 пункта 2 настоящего Положения); расчет-обоснование суммы субсидий, в том числе предварительную смету на выполнение соответствующих работ (оказание услуг), реализацию мероприятий, приобретение имущества (за исключением недвижимого имущества), произведенных с учетом (в зависимости от целей предоставления субсидий, установленных пунктом 2 настоящего Положения);
- способа определения поставщика (подрядчика, исполнителя);
- стоимости планируемых к приобретению товаров, работ, услуг с приложением копий не менее чем трех коммерческих предложений поставщиков (подрядчиков, исполнителей);

иных требований законодательства, в том числе в сфере закупок товаров, работ, услуг для обеспечения государственных нужд, технических регламентов, статистических данных, стандартов;

3) в случае предоставления субсидий на цель, установленную подпунктом 1 пункта 2 настоящего Положения, – информацию о планируемом к приобретению имуществе;

4) в случае предоставления субсидий на цель, установленную подпунктом 2 пункта 2 настоящего Положения: перечень зданий и сооружений, подлежащих текущему ремонту;

акт обследования здания, сооружения; предварительную смету расходов на проведение текущего ремонта зданий и сооружений;

5) в случае предоставления субсидий на цель, установленную подпунктом 3 пункта 2 настоящего Положения: перечень зданий и сооружений, подлежащих капитальному ремонту;

акт обследования здания, сооружения; дефектную ведомость;

проектную документацию, утвержденную в установленном законодательством порядке (в части проведения капитального ремонта зданий и сооружений);

положительное заключение государственной экспертизы проектной документации в части оценки достоверности определения сметной стоимости проведения капитального ремонта зданий и сооружений в случаях, установленных частью 2 статьи 8³ Градостроительного кодекса Российской Федерации (в части проведения капитального ремонта зданий и сооружений);

предварительную смету расходов на разработку и экспертизу проектной документации на проведение капитального ремонта зданий и сооружений (в части разработки и экспертизы проектной документации на проведение капитального ремонта зданий и сооружений);

6) в случае предоставления субсидий на цели, установленные подпунктами 4, 5 пункта 2 настоящего Положения: копию программы мероприятий;

предварительную смету расходов на реализацию мероприятий.

8. Копии документов, указанных в пункте 7 настоящего Положения, заверяются подписью руководителя учреждения (уполномоченного им лица) и печатью учреждения.

9. Администрация округа в течение 20 рабочих дней со дня представления документов рассматривает их, осуществляет проверку обоснованности необходимости предоставления субсидий, расчета запрашиваемой суммы субсидий, соответствия планируемых расходов на выполнение работ, оказание услуг, реализацию мероприятий, приобретение имущества целям, установленным пунктом 2 настоящего Положения, соответствия учреждения условиям, установленным пунктом 5 настоящего Положения, и принимает решение о предоставлении субсидий или об отказе в предоставлении субсидий (с указанием причин отказа) и возврате документов.

10. Основаниями для отказа учреждению в предоставлении субсидий являются:

1) непредставление (представление не в полном объеме) документов;

2) недостоверность информации, содержащейся в документах, представленных учреждением;

3) несоответствие условиям, установленным пунктом 5 настоящего Положения;

4) несоответствие программы мероприятий, предварительной сметы расходов на реализацию мероприятий, представленных учреждением, целям, установленным подпунктами 4, 5 пункта 2 настоящего Положения (в случае предоставления субсидий на цели, установленные подпунктами 4, 5 пункта 2 настоящего Положения);

5) отсутствие необходимого объема лимитов бюджетных обязательств, доведенных до администрации округа на соответствующий финансовый год и плановый период на цели, установленные пунктом 2 настоящего Положения.

11. В случае принятия решения об отказе в предоставлении субсидий и возврате документов администрация округа в течение трех рабочих дней со дня его принятия уведомляет учреждение о принятом решении (с указанием причин отказа) и возвращает документы.

Учреждение вправе повторно представить в администрацию округа документы после устранения причин отказа в порядке, установленном настоящим Положением.

Рассмотрение повторно представленных учреждением документов осуществляется администрацией округа в соответствии с пунктом 9 настоящего Положения.

12. Размер субсидий для учреждения рассчитывается:

1) в случае предоставления субсидий на цели, установленные подпунктами 1 – 3 пункта 2 настоящего Положения, – исходя из стоимости планируемого к приобретению имущества, работ и услуг, рассчитанной в соответствии с законодательством в сфере закупок товаров, работ, услуг для обеспечения государственных нужд, подтверждаемой коммерческими предложениями поставщиков (подрядчиков, исполнителей), проектной документацией, предварительной сметой расходов, пояснительной запиской, дефектной ведомостью;

2) в случае предоставления субсидий на цели, установленные подпунктами 4, 5 пункта 2 настоящего Положения, – на основании программы соответствующих мероприятий, предварительных смет расходов, пояснительной записки.

13. Основаниями для изменения размера субсидий являются:

1) увеличение (уменьшение) объема лимитов бюджетных обязательств на предоставление субсидий;

2) выявление невозможности осуществления расходов на цели, установленные пунктом 2 настоящего Положения, в полном объеме;

3) изменение количественных и стоимостных показателей реализуемых учреждением мероприятий.

14. Предоставление субсидий осуществляется на основании соглашения о предоставлении субсидий (далее – соглашение), заключаемого между администрацией округа и учреждением в течение 30 календарных дней со дня принятия администрацией округа решения о предоставлении субсидий.

Заключение соглашения, в том числе дополнительных соглашений к соглашению, предусматривающих внесение в него изменений или его расторжение, осуществляется в соответствии с типовой формой, установленной министерством финансов Иркутской области.

15. Перечисление субсидий осуществляется в срок не позднее последнего числа месяца финансирования субсидий в соответствии с графиком перечисления субсидий, предусмотренным соглашением, с лицевого счета администрации округа на лицевой счет, открытый учреждению в министерстве финансов Иркутской области, в порядке, установленном действующим законодательством.

16. Результатами предоставления субсидий являются:

1) в случае предоставления субсидий на цель, установленную подпунктом 1 пункта 2 настоящего Положения, – количество приобретенного имущества;

2) в случае предоставления субсидий на цель, установленную подпунктом 2 пункта 2 настоящего Положения, – количество зданий, сооружений, в которых проведен текущий ремонт;

3) в случае предоставления субсидий на цель, установленную подпунктом 3 пункта 2 настоящего Положения: количество капитально отремонтированных квадратных метров (погонных метров) или зданий, сооружений, в которых проведен капитальный ремонт;

количество разработанной и утвержденной проектной документации на проведение капитального ремонта зданий и сооружений;

4) в случае предоставления субсидий на цели, установленные подпунктами 4, 5 пункта 2 настоящего Положения, – количество реализованных мероприятий.

17. Положения пункта 16 настоящего Положения не применяются при предоставлении субсидий на проведение мероприятий по реорганизации или ликвидации учреждения, предотвращение аварийной (чрезвычайной) ситуации, ликвидацию последствий и осуществление восстановительных работ в случае наступления аварийной (чрезвычайной) ситуации, погашение задолженности по судебным актам, вступившим в законную силу, исполненным документам, если иное не установлено Правительством Российской Федерации.

Глава 3. ТРЕБОВАНИЯ К ОТЧЕТНОСТИ И ПОРЯДОК ОСУЩЕСТВЛЕНИЯ КОНТРОЛЯ ЗА СОБЛЮДЕНИЕМ ЦЕЛЕЙ, УСЛОВИЙ И ПОРЯДКА ПРЕДОСТАВЛЕНИЯ СУБСИДИЙ И ОТВЕТСТВЕННОСТЬ ЗА ИХ НЕСОБЛЮДЕНИЕ

18. Учреждение ежеквартально до 15 числа месяца, следующего за отчетным, и до 15 января года, следующего за отчетным, представляет в администрацию округа отчеты о достижении результатов предоставления субсидий и об осуществлении расходов, источником финансового обеспечения которых являются субсидии, по формам согласно приложению 2 к настоящему Положению.

19. Возврату в областной бюджет подлежат в соответствии с законодательством:

1) остатки субсидий на 1 января текущего финансового года, не использованные учреждением в отчетном финансовом году;

2) средства от возврата ранее произведенных учреждением выплат, источником финансового обеспечения которых являются субсидии;

3) остатки субсидий, не использованные учреждением в текущем финансовом году.

20. Остатки субсидий, не использованные в отчетном финансовом году, могут использоваться учреждением в текущем финансовом году при наличии потребности в направлении их на цели, установленные при предоставлении субсидий, в соответствии с решением администрации округа.

21. Учреждение в срок до 20 января текущего финансового года представляет в администрацию округа информацию о наличии у учреждения неисполненных обязательств, источником финансового обеспечения которых являются не использованные на 1 января текущего финансового года остатки субсидий, а также документы (копии документов), подтверждающие наличие и объем указанных обязательств учреждения.

22. Администрация округа в срок до 3 февраля текущего финансового года рассматривает документы, указанные в пункте 21 настоящего Положения, и принимает решение о наличии потребности в направлении не использованных в отчетном финансовом году остатков субсидий на цели, установленные при предоставлении субсидий.

В случае нарушения учреждением сроков и (или) представления не в полном объеме документов, указанных в пункте 21 настоящего Положения, решение, указанное в абзаце первом настоящего пункта, не принимается, представленные учреждением документы возвращаются.

23. Поступления от возврата ранее произведенных учреждением выплат, источником финансового обеспечения которых являются субсидии, могут использоваться учреждением для достижения целей, установленных при предоставлении субсидий, в соответствии с решением администрации округа.

24. Учреждение в течение 14 рабочих дней со дня поступления средств от возврата ранее произведенных учреждением выплат, источником финансового обеспечения которых являются субсидии, представляет в администрацию округа информацию о наличии у учреждения неисполненных обязательств, источником финансового обеспечения которых являются средства от возврата ранее произведенных учреждением выплат, а также документы (копии документов), подтверждающие наличие и объем указанных обязательств учреждения.

25. Администрация округа в течение 20 рабочих дней со дня представления учреждением документов, указанных в пункте 24 настоящего Положения, рассматривает их и принимает решение об использовании в текущем финансовом году поступлений от возврата ранее произведенных учреждением выплат, источником финансового обеспечения которых являются субсидии, для достижения целей, установленных при предоставлении субсидий.

В случае нарушения учреждением сроков и (или) представления не в полном объеме документов, указанных в пункте 24 настоящего Положения, решение, указанное в абзаце первом настоящего пункта, не принимается, представленные учреждением документы возвращаются.

26. Администрация округа и органы государственного финансового контроля осуществляют проверку соблюдения целей и условий предоставления учреждению субсидий в соответствии с законодательством.

27. Учреждение несет ответственность в соответствии с законодательством и настоящим Положением за соблюдение целей и условий предоставления субсидий, а также за достоверность представляемых в администрацию округа сведений и документов.

28. В случае установления факта несоблюдения учреждением целей и условий предоставления субсидий, установленных настоящим Положением, выявленного по результатам проверок, проведенных администрацией округа и органами государственного финансового контроля, субсидии подлежат возврату в областной бюджет:

1) на основании требования администрации округа – не позднее 30 рабочих дней со дня получения требования о возврате средств субсидий;

2) на основании представления и (или) предписания органа государственного финансового контроля – в сроки, установленные в соответствии с бюджетным законодательством Российской Федерации.

29. При невозврате средств субсидий в установленный срок администрация округа принимает меры по взысканию подлежащих возврату средств субсидий в областной бюджет в судебном порядке.

30. В случае недостижения учреждением результатов предоставления субсидий администрация округа в течение 30 календарных дней со дня выявления указанного факта направляет учреждению письменное уведомление о необходимости возврата субсидий в областной бюджет (далее – уведомление).

Субсидии подлежат возврату в областной бюджет не позднее 30 календарных дней со дня получения уведомления в размере, указанном в уведомлении, который определяется администрацией округа исходя из уровня недостижения учреждением значений результатов предоставления субсидий и не должен превышать размер субсидий.

Заместитель Губернатора Иркутской области – руководитель администрации
Усть-Ордынского Бурятского округа А.А. Прокопьев

Приложение 1
к Положению о порядке определения объема и условий предоставления субсидий из областного бюджета областными государственными бюджетными учреждениями, в отношении которых администрация Усть-Ордынского Бурятского округа осуществляет функции и полномочия учредителя, на иные цели

**ЗАЯВКА
НА ПРЕДОСТАВЛЕНИЕ СУБСИДИЙ ИЗ ОБЛАСТНОГО БЮДЖЕТА ОБЛАСТНЫМ ГОСУДАРСТВЕННЫМ БЮДЖЕТНЫМ УЧРЕЖДЕНИЯМ, В ОТНОШЕНИИ КОТОРЫХ АДМИНИСТРАЦИЯ УСТЬ-ОРДЫНСКОГО БУРЯТСКОГО ОКРУГА ОСУЩЕСТВЛЯЕТ ФУНКЦИИ И ПОЛНОМОЧИЯ УЧРЕДИТЕЛЯ, НА ИНЫЕ ЦЕЛИ**

(наименование учреждения)

просит администрацию Усть-Ордынского Бурятского округа предоставить субсидии из областного бюджета областными государственными бюджетными учреждениями, в отношении которых администрация Усть-Ордынского Бурятского округа осуществляет функции и полномочия учредителя, на иные цели.

Наименование государственной программы	Наименование расходов	Сумма расходов, тыс. рублей

Руководитель учреждения _____
(подпись) (расшифровка подписи)

Главный бухгалтер _____
(подпись) (расшифровка подписи)

Приложение 2
к Положению о порядке определения объема и условий предоставления субсидий из областного бюджета областными государственными бюджетными учреждениями, в отношении которых администрация Усть-Ордынского Бурятского округа осуществляет функции и полномочия учредителя, на иные цели

ФОРМЫ ОТЧЕТОВ

Раздел 1

Отчет о достижении результатов предоставления субсидий из областного бюджета областными государственными бюджетными учреждениями, в отношении которых администрация Усть-Ордынского Бурятского округа осуществляет функции и полномочия учредителя, на иные цели

за 20__ год

№ п/п	Цель предоставления субсидий из областного бюджета областными государственными бюджетными учреждениями, в отношении которых администрация Усть-Ордынского Бурятского округа осуществляет функции и полномочия учредителя, на иные цели (далее – субсидии)	Наименование результата предоставления субсидий (далее – результат)	Значение результата		Дата достижения результата (дд. мм.гг)		Причина отклонения
			План	Факт (по состоянию на отчетную дату)	План	Факт (по состоянию на отчетную дату)	

Руководитель учреждения _____
(подпись) (расшифровка подписи) (дата)

Исполнитель _____
(подпись) (расшифровка подписи) (контактный телефон)

Раздел 2

Отчет об осуществлении расходов, источником финансового обеспечения которых являются субсидии из областного бюджета областными государственными бюджетными учреждениями, в отношении которых администрация Усть-Ордынского Бурятского округа осуществляет функции и полномочия учредителя, на иные цели

за 20__ год

Наименование субсидий	Код Главы БК	Раздел, подраздел	Целевая статья	Код субсидий	Разрешенный к использованию остаток субсидий прошлых лет (руб.)	Плановые назначения на отчетный финансовый год (с учетом уточнений) (руб.)	Фактически профинансировано (с начала отчетного финансового года) (руб.)	Исполнено (перечислено) с начала отчетного финансового года (руб.)	Остатки неиспользованных средств (на конец отчетного периода)	Примечание (указать причину неосвоения средств)
1	2	3	4	5	6	7	8	9	10	11

Руководитель учреждения _____
(подпись) (расшифровка подписи) (дата)

Исполнитель _____
(подпись) (расшифровка подписи) (контактный телефон)

**ПРАВИТЕЛЬСТВО ИРКУТСКОЙ ОБЛАСТИ
ПОСТАНОВЛЕНИЕ**

20 мая 2021 года

Иркутск

№ 346-пп

**О внесении изменения в пункт 52 Положения о ежегодном конкурсе
«Журналист года Иркутской области»**

В целях формирования единого информационного пространства Иркутской области, поощрения творческой активности, профессиональных достижений журналистов Иркутской области, выявления журналистов, заслуживающих

**ПРАВИТЕЛЬСТВО ИРКУТСКОЙ ОБЛАСТИ
ПОСТАНОВЛЕНИЕ**

20 мая 2021 года

Иркутск

№ 351-пп

**О предоставлении грантов в форме субсидий на реализацию социально значимых проектов
в сфере молодежной политики в 2021 году**

В соответствии с пунктом 7 статьи 78 Бюджетного кодекса Российской Федерации, руководствуясь частью 4 статьи 66, статьей 67 Устава Иркутской области, Правительство Иркутской области

ПОСТАНОВЛЯЕТ:

1. Установить, что в 2021 году в Иркутской области за счет средств областного бюджета осуществляется государственная поддержка граждан Иркутской области в возрасте от 18 до 35 лет (включительно) путем предоставления грантов в форме субсидий на реализацию социально значимых проектов в сфере молодежной политики.
2. Установить Порядок предоставления грантов в форме субсидий на реализацию социально значимых проектов в сфере молодежной политики в 2021 году (прилагается).
3. Настоящее постановление подлежит официальному опубликованию в общественно-политической газете «Областная», сетевом издании «Официальный интернет-портал правовой информации Иркутской области» (ogirk.ru), а также на «Официальном интернет-портале правовой информации» (www.pravo.gov.ru).

Первый заместитель Губернатора Иркутской области –
Председатель Правительства Иркутской области К.Б. Зайцев

УСТАНОВЛЕН
постановлением Правительства Иркутской области
от 20 мая 2021 года № 351-пп

**ПОРЯДОК
ПРЕДОСТАВЛЕНИЯ ГРАНТОВ В ФОРМЕ СУБСИДИЙ
НА РЕАЛИЗАЦИЮ СОЦИАЛЬНО ЗНАЧИМЫХ ПРОЕКТОВ В СФЕРЕ МОЛОДЕЖНОЙ ПОЛИТИКИ В 2021 ГОДУ**

Глава 1. ОБЩИЕ ПОЛОЖЕНИЯ

1. Настоящий Порядок устанавливает условия и порядок предоставления за счет средств областного бюджета грантов в форме субсидий на реализацию социально значимых проектов в сфере молодежной политики в 2021 году (далее соответственно – гранты, проекты), категории лиц, имеющих право на получение грантов, а также порядок возврата грантов (остатков грантов).

Гранты предоставляются в целях вовлечения молодежи в творческую деятельность и социальную практику, а также создания условий для развития потенциала молодежи в интересах Иркутской области в рамках реализации государственной программы Иркутской области «Молодежная политика» на 2019 – 2024 годы, утвержденной постановлением Правительства Иркутской области от 1 ноября 2018 года № 797-пп.

2. Для целей настоящего Порядка используются следующие основные понятия:

- 1) грант – денежные средства, которые предоставляются на безвозмездной основе гражданам, проживающим на территории Иркутской области, в возрасте от 18 до 35 лет (включительно) в целях финансового обеспечения затрат на реализацию проектов на территории Иркутской области;
- 2) проект – комплекс взаимосвязанных мероприятий, направленных на решение конкретной актуальной социальной проблемы и улучшение социальной ситуации в муниципальных образованиях Иркутской области, который реализуется в фиксированный период времени в рамках установленного бюджета, направлен на конкретные аудитории, имеет четкие цели, задачи и показатели результатов.
3. Проекты реализуются по следующим направлениям молодежной политики:
 - 1) патриотическое воспитание молодежи;
 - 2) развитие внутреннего туризма и экологическое просвещение молодежи;
 - 3) вовлечение молодежи в предпринимательскую деятельность;
 - 4) развитие молодежного самоуправления;
 - 5) содействие профориентации и карьерным установкам;
 - 6) вовлечение молодежи в занятие творческой деятельностью;
 - 7) формирование у молодежи традиционных семейных ценностей;
 - 8) вовлечение молодежи в добровольческую (волонтерскую) деятельность;
 - 9) вовлечение молодежи в инновационную и интеллектуальную деятельность, а также научно-техническое творчество;
 - 10) вовлечение молодежи в работу средств массовой информации (молодежные медиа);
 - 11) профилактика социально-негативных явлений, социализация молодежи, нуждающейся в особой защите государства;
 - 12) вовлечение молодежи в здоровый образ жизни;
 - 13) поддержка молодых граждан, оказавшихся в трудной жизненной ситуации, инвалидов из числа молодых граждан, а также лиц из числа детей-сирот и детей, оставшихся без попечения родителей.
4. Предоставление грантов осуществляется посредством организации и проведения отбора на право получения грантов. Способом проведения отбора на право получения грантов является конкурс (далее – конкурсный отбор).
5. Исполнительным органом государственной власти Иркутской области, уполномоченным на предоставление грантов, является министерство по молодежной политике Иркутской области (далее – министерство).
6. Гранты предоставляются в пределах лимитов бюджетных обязательств, доведенных до министерства в установленном порядке на 2021 год на цели, указанные в пункте 1 настоящего Порядка (далее – лимиты бюджетных обязательств).
7. При формировании проекта закона Иркутской области об областном бюджете (проекта закона Иркутской области о внесении изменений в закон Иркутской области об областном бюджете) сведения о грантах размещаются на едином портале бюджетной системы Российской Федерации в информационно-телекоммуникационной сети «Интернет» (в разделе единого портала бюджетной системы Российской Федерации) (далее – единый портал).

Глава 2. КАТЕГОРИИ ЛИЦ, ИМЕЮЩИХ ПРАВО НА ПОЛУЧЕНИЕ ГРАНТОВ

8. Гранты предоставляются гражданам Российской Федерации в возрасте от 18 до 35 лет (включительно), проживающим и реализующим проект на территории Иркутской области (далее – заявители), признанным победителями конкурсного отбора.

На 31 декабря 2021 года возраст заявителя не должен превышать 36 лет.

9. Гранты предоставляются при соответствии заявителя на день представления в министерство документов, указанных в пунктах 15, 16 настоящего Порядка (далее – документы), следующим требованиям:

- 1) отсутствие факта получения заявителем средств из областного бюджета в 2021 году на основании иных нормативных правовых актов Иркутской области на цели, указанные в пункте 1 настоящего Порядка;
- 2) отсутствие у заявителя просроченной задолженности по возврату в областной бюджет субсидий, бюджетных инвестиций, предоставленных в том числе в соответствии с иными правовыми актами;
- 3) отсутствие у заявителя просроченной (неурегулированной) задолженности по денежным обязательствам перед Иркутской областью;
- 4) в отношении заявителя не введена процедура банкротства;
- 5) отсутствие у заявителя неисполненной обязанности по уплате налогов, сборов, страховых взносов, пеней, штрафов, процентов, подлежащих уплате в соответствии с законодательством Российской Федерации о налогах и сборах;
- 6) наличие письменного согласия заявителя на осуществление в отношении него проверки министерством и органом государственного финансового контроля соблюдения целей, условий и порядка предоставления гранта;
- 7) наличие письменного согласия заявителя на публикацию (размещение) в информационно-телекоммуникационной сети «Интернет» информации о заявителе, о подаваемой заявителем заявке для участия в конкурсном отборе (далее – заявка), иной информации о заявителе, связанной с отбором;
- 8) наличие письменного согласия заявителя на обработку персональных данных;
- 9) наличие письменного обязательства заявителя по форме согласно приложению 2 к настоящему Порядку (далее – письменное обязательство):
 - включить в договоры (соглашения), заключенные в целях исполнения обязательств по соглашению о предоставлении гранта (далее – Соглашение), согласие лиц, являющихся поставщиками (подрядчиками, исполнителями) по договорам (соглашениям), заключенным в целях исполнения обязательств по Соглашению (за исключением государственных (муниципальных) унитарных предприятий, хозяйственных товариществ и обществ с участием публично-правовых

своей деятельностью наибольшего уважения и признания, руководствуясь частью 4 статьи 66, статьей 67 Устава Иркутской области, Правительство Иркутской области

ПОСТАНОВЛЯЕТ:

1. Внести в пункт 52 Положения о ежегодном конкурсе «Журналист года Иркутской области», утвержденного постановлением администрации Иркутской области от 27 марта 2008 года № 71-па, изменение, изложив его в следующей редакции:

«52. Награждение победителей конкурса проводится в торжественной обстановке.».

2. Настоящее постановление подлежит официальному опубликованию в общественно-политической газете «Областная», сетевом издании «Официальный интернет-портал правовой информации Иркутской области» (ogirk.ru), а также на «Официальном интернет-портале правовой информации» (www.pravo.gov.ru).

Первый заместитель Губернатора Иркутской области –
Председатель Правительства Иркутской области К.Б. Зайцев

образований в их уставных (складочных) капиталах, а также коммерческих организаций с участием таких товариществ и обществ в их уставных (складочных) капиталах), на осуществление министерством и органами государственного финансового контроля проверок соблюдения ими условий, целей и порядка предоставления грантов;

включить в договоры, заключенные с лицами, получающими на их основании средства, обязательство указанных лиц о возврате полученных средств в областной бюджет в порядке и сроки, установленные настоящим Порядком, в случае нарушения условий, целей и порядка предоставления гранта, выявленного по фактам проверок, проведенных министерством и органами государственного финансового контроля;

не приобретать за счет средств гранта иностранную валюту (за исключением операций, осуществляемых в соответствии с валютным законодательством Российской Федерации при закупке (поставке) высокотехнологичного импортного оборудования, сырья и комплектующих изделий);

включить в договоры, заключенные с юридическими лицами, получающими на их основании средства, требование о запрете приобретения указанными юридическими лицами за счет средств гранта иностранной валюты (за исключением операций, осуществляемых в соответствии с валютным законодательством Российской Федерации при закупке (поставке) высокотехнологичного импортного оборудования, сырья и комплектующих изделий);

использовать грант в течение 11 месяцев со дня поступления средств гранта на расчетный счет заявителя; представить в министерство в течение 12 месяцев со дня поступления средств гранта на расчетный счет заявителя отчетность об использовании гранта по форме и в сроки, установленные Соглашением, с приложением документов, подтверждающих целевое использование средств гранта, в соответствии с перечнем указанных документов, установленным Соглашением;

10) наличие рекомендаций органов местного самоуправления муниципальных образований Иркутской области, на территории которых планируется реализация проекта заявителя, или структурных подразделений администраций указанных муниципальных образований Иркутской области;

11) отсутствие у заявителя судимости (непогашенной судимости) и (или) факта уголовного преследования.

10. Соответствие заявителей требованиям, установленным подпунктами 1 – 4 пункта 9 настоящего Порядка, проверяется министерством самостоятельно на основании сведений, имеющихся в министерстве, органе государственной власти Иркутской области, осуществляющем учет денежных обязательств (задолженности по денежным обязательствам) перед Иркутской областью, иных исполнительных органах государственной власти Иркутской области, а также сведений, содержащихся в Едином федеральном реестре сведений о банкротстве.

Глава 3. ПОРЯДОК ПРОВЕДЕНИЯ КОНКУРСНОГО ОТБОРА

11. Конкурсный отбор проводится министерством в два этапа:

1) первый этап (заочный формат) – оцениваются заявки и прилагаемые к ним документы;

2) второй этап (очный, в том числе в формате видеоконференцсвязи) – оцениваются выступления участников конкурсного отбора.

12. Конкурсный отбор проводится по номинациям, соответствующим направлениям молодежной политики, указанным в пункте 3 настоящего Порядка.

Перечень номинаций и минимальное количество победителей конкурсного отбора утверждается правовым актом министерства на 2021 год в срок не позднее чем за пять рабочих дней до дня размещения объявления о проведении конкурсного отбора на едином портале, а также на официальном сайте министерства в информационно-телекоммуникационной сети «Интернет» (tmpr38.ru) (далее – официальный сайт министерства).

13. Министерство размещает объявление о проведении конкурсного отбора на едином портале, официальном сайте министерства в срок не менее чем за тридцать календарных дней до даты начала подачи заявок.

Информация, указанная в пунктах 22, 33, 35, 36, 40 настоящего Положения, размещается на едином портале, а также на официальном сайте министерства в течение 10 рабочих дней со дня принятия соответствующего решения или подготовки соответствующих документов.

14. Объявление о проведении конкурсного отбора должно содержать следующие сведения:

- 1) сроки проведения конкурсного отбора (дата и время начала (окончания) подачи (приема) заявок), которые не могут быть меньше 30 календарных дней, следующих за днем размещения объявления о проведении конкурсного отбора, а также информация о проведении нескольких этапов конкурсного отбора с указанием сроков (порядка) их проведения;
- 2) наименование, место нахождения, почтовый адрес, адрес электронной почты министерства и контактные данные должностного лица министерства (телефон, адрес электронной почты);
- 3) результат предоставления гранта, в целях достижения которого предоставляется грант (далее – результат предоставления гранта), указанный в пункте 50 настоящего Порядка;
- 4) доменное имя, и (или) сетевой адрес, и (или) указатели страниц сайта в информационно-телекоммуникационной сети «Интернет», на котором обеспечивается проведение отбора;
- 5) требования к заявителям, установленные пунктом 9 настоящего Порядка, и перечень документов;
- 6) порядок подачи заявок заявителями и требования, предъявляемые к форме и содержанию заявок, подаваемых заявителями, в соответствии с настоящим Порядком;
- 7) порядок отзыва заявок заявителей, порядок возврата заявок заявителей, определяющий в том числе основания для возврата заявок заявителей, порядок внесения изменений (дополнений, уточнений) в заявки заявителей;
- 8) правила рассмотрения и оценки заявок заявителей в соответствии с настоящим Порядком;
- 9) порядок предоставления заявителям разъяснений положений объявления о проведении конкурсного отбора, даты начала и окончания такого предоставления;
- 10) срок, в течение которого победитель (победители) конкурсного отбора должен подписать Соглашение;
- 11) условия признания победителя (победителей) конкурсного отбора уклонившимся от заключения Соглашения;
- 12) дату размещения результатов конкурсного отбора на едином портале, а также на официальном сайте министерства, которая не может быть позднее пятого рабочего дня со дня издания правового акта министерства об итогах конкурсного отбора;
- 13) номинации и минимальное количество победителей конкурсного отбора;
- 14) иную информацию, необходимую для проведения конкурсного отбора (при наличии).

15. Для участия в конкурсном отборе заявитель в срок, установленный в объявлении о проведении конкурсного отбора, обязан представить в министерство:

- 1) заявку с указанием сведений о наличии (отсутствии) собственных средств на реализацию проекта по форме согласно приложению 1 к настоящему Порядку с приложением следующих документов: документов, относящихся к проекту (схемы, расчеты, графики и другое); письменное согласие заявителя на публикацию (размещение) в информационно-телекоммуникационной сети «Интернет» информации о заявителе, о настоящей заявке, иной информации о заявителе, связанной с конкурсным отбором, а также согласие на обработку персональных данных по форме согласно приложению 1 к настоящему Порядку;
- 2) копию документа, удостоверяющего личность заявителя;
- 3) копию документа, подтверждающего проживание заявителя на территории Иркутской области (в случае отсутствия в документе, удостоверяющем личность заявителя, отметки о регистрации по месту жительства на территории Иркутской области);
- 4) копию свидетельства о постановке на учет в налоговом органе (ИНН);
- 5) копию документа, подтверждающего регистрацию в системе индивидуального (персонифицированного) учета (СНИЛС);
- 6) копию документа, содержащего сведения об открытом счете в кредитной организации;
- 7) письменное согласие заявителя на осуществление в отношении него проверки министерством и органом государственного финансового контроля соблюдения целей, условий и порядка предоставления гранта;
- 8) письменное обязательство;
- 9) рекомендации органов местного самоуправления муниципальных образований Иркутской области, на территории которых планируется реализация проекта заявителя, или структурных подразделений администраций указанных муниципальных образований Иркутской области.

16. Для участия в конкурсном отборе заявитель в срок, установленный в объявлении о проведении конкурсного отбора, вправе представить в министерство:

- 1) справку об исполнении налогооплательщиком (плательщиком сбора, плательщиком страховых взносов, налоговым агентом) обязанности по уплате налогов, сборов, страховых взносов, пеней, штрафов, процентов по форме, утвержденной приказом Федеральной налоговой службы от 20 января 2017 года № ММВ-7-8/20@, выданную территориальным органом Федеральной налоговой службы;
- 2) документ, подтверждающий отсутствие у заявителя судимости (непогашенной судимости) и (или) факта уголовного преследования.

17. В случае непредоставления заявителем документов, указанных в пункте 16 настоящего Порядка, министерство запрашивает указанные документы (сведения, содержащиеся в них) в рамках межведомственного информационного взаимодействия в соответствии с законодательством.

18. Один заявитель может представить заявку в отношении одного проекта.

19. Документы представляются в министерство в бумажном либо электронном виде в отсканированной форме в формате .pdf.

В бумажном виде документы представляются лично или через организации почтовой связи в министерство по адресу, указанному в объявлении о проведении конкурсного отбора.

В электронном виде документы направляются на электронную почту министерства: mmp@govirk.ru с указанием темы письма «Грантовый конкурс».

- Требования, предъявляемые к документам:
 - все документы должны быть представлены на русском языке;
 - шрифт текста должен быть четким и хорошо читаемым;
 - в документах, в том числе отсканированных, не допускаются помарки, полосы, сторонние изображения (в том числе на полях документов);

4) отсканированные листы не должны быть перевернутыми;

5) документы должны быть отсканированы ровно, без перекосов.

21. Документы регистрируются министерством в течение трех рабочих дней со дня их поступления в министерство.

22. Министерство в течение 10 рабочих дней с даты окончания приема заявок, установленной в объявлении о проведении конкурсного отбора, рассматривает их и принимает решение о допуске заявки заявителя к участию в конкурсном отборе либо об отклонении заявки заявителя.

23. В случае принятия решения о допуске заявки заявителя к участию в конкурсном отборе заявитель становится участником конкурсного отбора.

24. В случае принятия министерством решения об отклонении заявки заявителя министерство в течение трех рабочих дней с даты принятия указанного решения направляет его заявителю в электронном виде на электронную почту, указанную в заявке, с указанием причины отклонения.

25. Основаниями для принятия решения об отклонении заявки заявителя являются:

- несоответствие заявителя категории и (или) требованиям, установленным пунктами 8, 9 настоящего Порядка;
- несоответствие представленных заявителем заявок требованиям к заявкам заявителей, установленным в объявлении о проведении конкурсного отбора;
- несоответствие представленных заявителем документов, указанных в пункте 15 настоящего Порядка, требованиям, определенным в соответствии с настоящим Порядком, или непредставление (представление не в полном объеме) указанных документов;

4) подача заявителем документов, указанных в пункте 15 настоящего Порядка, после даты и (или) времени, определенных для подачи заявок;

5) недостоверность представленной заявителем информации.

26. Министерство проводит конкурсный отбор в течение 30 рабочих дней со дня принятия решения о допуске заявок заявителей к участию в конкурсном отборе.

27. Для рассмотрения и оценки заявок участников конкурсного отбора формируется конкурсная комиссия по распределению грантов (далее – конкурсная комиссия). Конкурсная комиссия состоит из председателя, заместителя председателя, секретаря и иных членов конкурсной комиссии.

28. Состав конкурсной комиссии утверждается правовым актом министерства не позднее чем за 10 рабочих дней до даты окончания приема заявок, установленной в объявлении о проведении конкурсного отбора.

29. Решения конкурсной комиссии оформляются протоколом, который подписывается председательствующим на заседании конкурсной комиссии, и носят рекомендательный характер.

30. Информация, ставшая известной члену конкурсной комиссии в ходе рассмотрения заявок, является конфиденциальной и разглашению не подлежит.

31. Заявки участников конкурсного отбора направляются министерством членам конкурсной комиссии в электронном виде в течение трех рабочих дней со дня принятия решения о допуске заявок заявителей к участию в конкурсном отборе.

32. На первом этапе конкурсного отбора в течение семи рабочих дней со дня направления членам конкурсной комиссии заявок члены конкурсной комиссии независимо и индивидуально оценивают их путем заполнения оценочного листа проектов для предоставления грантов (первый этап) по форме согласно приложению 3 к настоящему Порядку в соответствии со следующими критериями оценок:

- актуальность и социальная значимость проекта;
- вовлеченность целевой аудитории из числа молодежи в возрасте от 14 до 35 лет (включительно);
- соотношение планируемых затрат на реализацию проекта, достижимость его ожидаемых результатов;
- собственный вклад и дополнительные ресурсы, привлекаемые на реализацию проекта;
- наличие опыта автора/команды в реализации проектов;
- наличие информационной поддержки реализации проекта;
- планируемое количество муниципальных образований Иркутской области, на территории которых будет реализован проект.

33. Секретарь конкурсной комиссии в течение двух рабочих дней со дня заседания конкурсной комиссии формирует рейтинг проектов по итогам проведения первого этапа конкурсного отбора путем суммирования баллов, выставленных членами конкурсной комиссии по итогам оценки заявок, с указанием присвоенных оценок по каждому критерию оценки, оформляет протокол и направляет его в адрес министерства.

Указанный рейтинг представляет собой перечень проектов с присвоением порядкового номера по мере уменьшения суммы баллов по итогам проведения первого этапа конкурсного отбора. Проекту с наибольшей суммой баллов присваивается первый порядковый номер в указанном рейтинге.

34. Министерство в течение трех рабочих дней со дня получения протокола, указанного в пункте 33 настоящего Порядка, рассчитывает значение проходного балла во второй этап конкурсного отбора (М) (далее – проходной балл) по следующей формуле:

$$M = \frac{OKB}{N},$$

где:
 ОКБ – общее количество баллов, набранных всеми участниками конкурсного отбора по итогам проведения первого этапа конкурсного отбора;

N – количество участников конкурсного отбора.

35. Участник конкурсного отбора, заявка которого получила количество баллов, равное значению проходного балла или больше значения проходного балла, в течение пяти рабочих дней со дня окончания срока расчета значения проходного балла приглашается министерством во второй этап конкурсного отбора путем направления уведомления на электронную почту, указанную в заявке, а также информации о дате и формате проведения второго этапа конкурсного отбора.

36. Участник конкурсного отбора, заявка которого получила количество баллов менее значения проходного балла, в течение двух рабочих дней со дня окончания срока расчета значения проходного балла уведомляется министерством об отказе в допуске ко второму этапу конкурсного отбора путем направления уведомления на электронную почту, указанную в заявке.

37. При проведении второго этапа конкурсного отбора министерство определяет место (в случае проведения в онлайн-формате – платформу), дату, время, формат заседания конкурсной комиссии, а также очередность выступления участников конкурсного отбора.

38. При проведении второго этапа конкурсного отбора члены конкурсной комиссии оценивают выступления участников конкурсного отбора на заседании конкурсной комиссии путем заполнения оценочного листа проектов для предоставления грантов (второй этап) по форме согласно приложению 4 к настоящему Порядку, по следующим критериям оценки:

- защита проекта (выступление, презентация, ответы на вопросы, владение материалом);
 - возможность продолжения реализации проекта после окончания грантовых средств и тиражирования опыта.
39. Конкурсная комиссия с учетом выступления участников конкурсного отбора на заседании конкурсной комиссии путем голосования большинства членов конкурсной комиссии, участвующих в заседании конкурсной комиссии, рекомендует министерству:

- количество победителей конкурсного отбора по каждой номинации в соответствии с пунктом 12 настоящего Порядка;
- перечень изменений в заявку (при наличии), согласованный с участником конкурсного отбора, в части уменьшения, исключения или замены пунктов сметы предлагаемых финансовых поступлений и планируемых затрат, ее обоснование, а также изменения ожидаемых результатов реализации проекта (в случае превышения запрошенного участником отбора размера гранта над максимальным размером гранта, указанным в пункте 45 настоящего Порядка, или недостаточности лимитов бюджетных обязательств для предоставления гранта в запрошенном размере).

40. Секретарь конкурсной комиссии в течение трех рабочих дней со дня заседания конкурсной комиссии формирует рейтинг проектов по итогам проведения второго этапа конкурсного отбора путем суммирования баллов, выставленных членами конкурсной комиссии по итогам оценки выступления участников конкурсного отбора, с указанием присвоенных оценок по каждому критерию оценки, оформляет протокол, включающий рекомендации конкурсной комиссии в соответствии с пунктом 39 настоящего Порядка (далее – рекомендации конкурсной комиссии), и направляет его в адрес министерства.

Указанный рейтинг представляет собой перечень проектов с присвоением порядкового номера по мере уменьшения суммы баллов по итогам проведения второго этапа конкурсного отбора. Проекту с наибольшей суммой баллов присваивается первый порядковый номер в указанном рейтинге.

41. Министерство в течение 10 рабочих дней со дня получения протокола, указанного в пункте 40 настоящего Порядка, с учетом рейтинга проектов по итогам проведения второго этапа конкурсного отбора и рекомендаций конкурсной комиссии определяет количество победителей конкурсного отбора по каждой номинации, победителей конкурсного отбора и размеры грантов.

Итоги конкурсного отбора утверждаются правовым актом министерства, в котором указываются список победителей конкурсного отбора по каждой номинации и размеры предоставляемых грантов.

42. Победителями конкурсного отбора признаются участники второго этапа конкурсного отбора, набравшие наибольшее количество баллов по своей номинации в пределах количества победителей конкурсного отбора по каждой номинации, определенного министерством.

43. Правовой акт министерства об итогах конкурсного отбора, рейтинг проектов по итогам проведения второго этапа конкурсного отбора доводятся до сведения участника второго этапа конкурсного отбора путем направления сканированных версий на электронную почту, указанную в заявке.

44. Министерство в течение пяти рабочих дней со дня издания правового акта министерства об итогах конкурсного отбора размещает на едином портале, а также на официальном сайте министерства информацию о результатах рассмотрения заявок, включающую следующие сведения:

- дата, время и место проведения рассмотрения заявок;
- дата, время и место оценки заявок участников отбора;
- информация об участниках отбора, заявки которых были рассмотрены;
- информация об участниках отбора, заявки которых были отклонены, с указанием причин их отклонения, в том числе положений объявления о проведении конкурсного отбора, которым не соответствуют такие заявки;

5) последовательность оценки заявок участников отбора, присвоенные заявкам участников отбора значения по каждому из предусмотренных пунктами 32, 38 настоящего Порядка критериев, принятое на основании результатов оценки решение о присвоении проектам порядковых номеров;

6) наименование и ИИН победителя (победителей) конкурсного отбора, с которым заключается Соглашение, и размер предоставляемого ему гранта.

Глава 4. УСЛОВИЯ И ПОРЯДОК ПРЕДОСТАВЛЕНИЯ ГРАНТОВ

45. Размер гранта для n-го победителя конкурсного отбора (n) рассчитывается министерством по следующей формуле:

$$C_n = \frac{S}{SUM} \times A_n,$$

где:
 S – общий размер средств, предусмотренных в областном бюджете на предоставление грантов в пределах лимитов бюджетных обязательств;

SUM – сумма баллов, набранных всеми победителями конкурсного отбора по итогам проведения второго этапа конкурсного отбора;

A_n – сумма баллов, набранная n-м победителем конкурсного отбора по итогам второго этапа конкурсного отбора.

Размер гранта одного победителя конкурсного отбора не может превышать 300 000 (триста тысяч) рублей.

В случае если определенный в соответствии с настоящим пунктом размер гранта для n-го победителя конкурсного отбора превышает запрошенный им размер гранта, размер гранта определяется равным запрошенному или в случае, если в соответствии с подпунктом 2 пункта 39 настоящего Порядка заявка изменена, размер гранта определяется равным запрошенному в соответствии с измененной заявкой.

46. Гранты предоставляются на основании Соглашения, заключенного между министерством и победителем конкурсного отбора в соответствии с типовой формой, установленной министерством финансов Иркутской области, в течение 30 календарных дней со дня издания правового акта министерства об итогах конкурсного отбора, но не позднее 23 декабря 2021 года.

В случае установления до заключения Соглашения факта недостоверности представленной победителем конкурсного отбора информации министерство в течение пяти календарных дней со дня установления такого факта направляет такому победителю конкурсного отбора решение о непредоставлении гранта с указанием причин непредоставления гранта в письменной форме заказным письмом с уведомлением на его почтовый адрес.

Дополнительные соглашения к Соглашению, в том числе дополнительное соглашение о расторжении Соглашения, заключаются в соответствии с типовыми формами, установленными министерством финансов Иркутской области.

В Соглашение включается условие о согласовании новых условий Соглашения или о расторжении Соглашения при недостижении согласия по новым условиям в случае уменьшения министерством ранее доведенных лимитов бюджетных обязательств, приводящего к невозможности предоставления грантов в размере, определенном в Соглашении, а также положение о согласии победителя конкурсного отбора, указанном в подпункте 6 пункта 9 настоящего Порядка, и обязательствах победителя конкурсного отбора, указанных в абзацах втором, третьем, пятом подпункта 9 пункта 9 настоящего Порядка.

В случае согласования новых условий Соглашения между министерством и победителем конкурсного отбора заключается дополнительное соглашение к Соглашению в срок не позднее 10 рабочих дней со дня уменьшения министерством ранее доведенных лимитов бюджетных обязательств, предусматривающее изменение пунктов сметы предполагаемых финансовых поступлений и планируемых затрат, а также пропорционального снижения ожидаемых результатов реализации проекта.

В случае недостижения согласия по новым условиям Соглашение подлежит расторжению.

47. Гранты перечисляются с лицевого счета министерства на расчетный счет, открытый победителю конкурсного отбора в кредитной организации, в течение 15 рабочих дней со дня заключения Соглашения, но не позднее 25 декабря 2021 года.

Грант предоставляется единовременной выплатой.

48. За счет предоставленного гранта победитель конкурсного отбора вправе осуществлять следующие затраты, связанные с реализацией проекта в соответствии с описанием проекта, содержащимся в заявке:

- оплата товаров, работ, услуг, арендная плата за пользование имуществом, оплата услуг по содержанию имущества и прочие затраты, связанные с реализацией проекта, в том числе на информационное сопровождение реализации проекта;
- уплата налогов, сборов, страховых взносов и иных обязательных платежей, связанных с реализацией проекта;
- приобретение прав на результаты интеллектуальной деятельности;
- расходы по организации работы добровольцев (волонтеров), привлеченных к реализации проекта;
- проезд привлеченных к реализации проекта граждан на автомобильном транспорте общего пользования (кроме такси) в пригородном и междугородном сообщении, железнодорожном и водном транспорте в пределах территории Иркутской области.

49. За счет предоставленного гранта победитель конкурсного отбора не вправе осуществлять следующие затраты:

- оказание материальной помощи коммерческим организациям;
- поддержка политических партий и избирательных кампаний;
- проведение фундаментальных научных исследований;
- приобретение алкогольных напитков и табачной продукции;
- уплата штрафов;
- приобретение иностранной валюты, за исключением операций, осуществляемых в соответствии с валютным законодательством Российской Федерации при закупке (поставке) высокотехнологичного импортного оборудования, сырья и комплектующих изделий;
- осуществление иной деятельности, напрямую не связанной с реализацией проекта;
- расходы на реализацию проекта, обеспечение которых предусмотрено иными источниками финансирования (спонсорская помощь, иные грантовые конкурсы и т.п.).

50. Результатом предоставления гранта является количество граждан в возрасте от 14 до 35 лет (включительно), проживающих на территории Иркутской области, привлеченных к участию в мероприятиях проекта в течение 11 месяцев со дня поступления средств гранта на расчетный счет победителя конкурсного отбора.

51. Юридическим лицам, получающим средства на основании договоров, заключенных с победителем конкурсного отбора, запрещается приобретать за счет средств гранта иностранную валюту (за исключением операций, осуществляемых в соответствии с валютным законодательством Российской Федерации при закупке (поставке) высокотехнологичного импортного оборудования, сырья и комплектующих изделий).

Глава 5. ТРЕБОВАНИЯ К ОТЧЕТНОСТИ, ПОРЯДОК ОСУЩЕСТВЛЕНИЯ КОНТРОЛЯ ЗА СОБЛЮДЕНИЕМ ЦЕЛЕЙ, УСЛОВИЙ И ПОРЯДКА ПРЕДОСТАВЛЕНИЯ ГРАНТА И ОТВЕТСТВЕННОСТЬ ЗА ИХ НЕСОБЛЮДЕНИЕ

52. Победитель конкурсного отбора в течение 12 месяцев со дня поступления средств гранта на расчетный счет победителя конкурсного отбора представляет в министерство в бумажном и электронном виде отчет о достижении результата, а также отчет об осуществлении расходов, источником финансового обеспечения которых является грант, по форме, определенной типовой формой соглашения, установленной министерством финансов Иркутской области для соответствующего вида субсидий.

53. Министерством и органом государственного финансового контроля осуществляется проверка соблюдения целей, условий и порядка предоставления грантов.

54. В случае нарушения победителем конкурсного отбора целей, условий и порядка предоставления гранта, выявленного в том числе по фактам проверок, проведенных министерством и органами государственного финансового контроля, недостижения значения результата предоставления гранта, указанного в пункте 50 настоящего Порядка, невыполнения или ненадлежащего выполнения им обязательств, указанных в подпункте 8 пункта 9 настоящего Порядка, а также предоставления недостоверной информации, министерство в течение 10 рабочих дней со дня подписания документа, подтверждающего выявление указанных фактов, направляет победителю конкурсного отбора требование о возврате полученного гранта.

В случае если лицами, получающими средства на основании договоров, заключенных с победителем конкурсного отбора, допущены нарушения условий, целей и порядка предоставления гранта, выявленные по фактам проверок, проведенных министерством и органами государственного финансового контроля, министерство в срок не позднее 30 рабочих дней со дня их выявления направляет указанным лицам требование о возврате полученных средств.

Грант (средства) подлежит возврату на лицевой счет министерства в течение 30 календарных дней со дня получения от министерства соответствующего требования.

В случае невыполнения требования о возврате полученного гранта (требования о возврате полученных средств) взыскание гранта (средств) производится в порядке, установленном законодательством.

55. Министерство проводит ежегодную оценку эффективности (результатов) предоставления (использования) грантов в соответствии с порядком, установленным правовым актом министерства.

56. Отчет о проведении ежегодной оценки эффективности (результатов) предоставления (использования) грантов (далее – ежегодный отчет) формируется министерством и направляется в министерство экономического развития Иркутской области в срок до 30 марта года, следующего за отчетным. Ежегодный отчет подлежит размещению на официальном сайте министерства в срок до 1 июня года, следующего за отчетным.

Заместитель Губернатора Иркутской области С.П. Замазрацкая

Приложение 1
 к Порядку предоставления грантов в форме субсидий на реализацию социально значимых проектов в сфере молодежной политики в 2021 году

ЗАЯВКА ДЛЯ УЧАСТИЯ В ОТБОРЕ НА ПРАВО ПОЛУЧЕНИЯ ГРАНТОВ В ФОРМЕ СУБСИДИЙ НА РЕАЛИЗАЦИЮ СОЦИАЛЬНО ЗНАЧИМЫХ ПРОЕКТОВ В СФЕРЕ МОЛОДЕЖНОЙ ПОЛИТИКИ

1. Данные об участнике отбора на право получения грантов в форме субсидий на реализацию социально значимых проектов в сфере молодежной политики (далее соответственно – гранты, проекты)

Фамилия	
Имя	
Отчество (при наличии)	
Идентификационный номер налогоплательщика (ИНН)	
Номер документа, подтверждающего регистрацию в системе индивидуального (персонифицированного) учета (СНИЛС)	
Данные документа, удостоверяющего личность (наименование, серия, номер, кем и когда выдан)	
Адрес регистрации по месту жительства (прописка) с указанием почтового индекса	
Адрес фактического проживания с указанием почтового индекса	
Контактный телефон	
Адрес электронной почты	
Реквизиты кредитной организации, в которой открыт счет: адрес с указанием почтового индекса (юридический и фактический); ИНН; КПП; БИК; расчетный счет; наименование банка; ИНН банка; e-mail; телефон/факс	
Опыт реализации проектов (в составе какой организации или самостоятельно, год, название и краткое описание проекта, сумма использованных средств)	

2. Краткая характеристика проекта

Название проекта	
Номинация	
Цель проекта	
Задачи проекта	
Целевая группа	
Обоснование проблематики и социальной значимости проекта (не более 1 000 символов)	
Срок реализации проекта	
География проекта (перечень муниципальных образований Иркутской области, на территории которых планируется реализация проекта)	
История проекта (в случае реализации проекта повторно/регулярно)	
Информационное сопровождение проекта	
Команда проекта (при наличии)	
Партнеры проекта (при наличии)	

Описание проекта
(не более 2 500 символов)

Описание основных мероприятий и сроки реализации проекта

№ п/п	Наименование мероприятий	Краткое описание	Сроки реализации
1.			
2.			
...			

Смета предполагаемых финансовых поступлений и планируемых затрат, ее обоснование

№ п/п	Наименование расходов	Объем финансирования, рублей		Запрашиваемые средства гранта, рублей	Всего, рублей	Обоснование расходов
		Собственные средства	Привлеченные средства			
1.						
2.						
...						
Всего						

Ожидаемые результаты

№ п/п	Результат	Значение результата
1.	Количество благополучателей, ВСЕГО	
1.1.	граждан в возрасте от 14 до 35 лет (включительно), проживающих на территории Иркутской области, привлеченной к участию в мероприятиях проекта	

К заявке прилагаю:

- 1)
- 2)
- 3)

дата заполнения _____ подпись _____ расшифровка подписи _____

Приложение
к заявке для участия в отборе на право получения грантов в форме субсидий на реализацию социально значимых проектов в сфере молодежной политики

СОГЛАСИЕ

Я, _____, настоящим подтверждаю свое согласие на публикацию (размещение) в информационно-телекоммуникационной сети «Интернет» информации обо мне, о подаваемых мною документах, иной информации обо мне, связанной с отбором на право получения грантов в форме субсидий на реализацию социально значимых проектов в сфере молодежной политики, а также даю свое согласие на обработку министерством по молодежной политике Иркутской области, расположенным по адресу: город Иркутск, ул. Свердлова, 28 (ИНН 3808195282) (далее – Оператор), в соответствии с требованиями статьи 9 Федерального закона от 27 июля 2006 года № 152-ФЗ «О персональных данных» персональных данных, необходимых для обеспечения деятельности Оператора (фамилия, имя и отчество (при наличии), дата рождения, адрес регистрации и фактического проживания, место работы (учебы), контактные данные (телефон, e-mail, другие способы связи), паспортные данные).

Я предоставляю Оператору право осуществлять все действия (операции) с персональными данными, включая сбор, систематизацию, накопление, хранение, уточнение (обновление, изменение), распространение, предоставление, использование, обезличивание, блокирование, уничтожение.

Оператор вправе обрабатывать персональные данные смешанным способом (автоматизированным и неавтоматизированным) посредством внесения их в электронную базу данных, включения в списки (реестры) и отчетные формы, предусмотренные документами, регламентирующими предоставление отчетных данных (документов), а также передавать персональные данные органу государственного финансового контроля (в том числе для осуществления проверки).

Данным согласием разрешаю считать общедоступными, в том числе выставлять в информационно-телекоммуникационной сети «Интернет», следующие персональные данные: фамилия, имя, отчество, населенный пункт проживания.

Данное согласие действует с момента подачи моих персональных данных.

Я подтверждаю, что мне известно о праве отозвать свое согласие посредством составления соответствующего письменного документа, который может быть направлен мной в адрес Оператора по почте заказным письмом с уведомлением о вручении либо вручен лично под расписку представителю Оператора.

Подтверждаю, что права и обязанности в области защиты персональных данных мне разъяснены.

Заявляю, что вся информация, представленная в заявке для участия в отборе на право получения грантов в форме субсидий на реализацию социально значимых проектов в сфере молодежной политики, является достоверной, и подтверждаю право Оператора запрашивать информацию, уточняющую представленные сведения.

Ознакомлен(а) с правилами представления отчетных документов.

дата заполнения _____ подпись _____ расшифровка подписи _____

Приложение 2
к Порядку предоставления грантов в форме субсидий на реализацию социально значимых проектов в сфере молодежной политики в 2021 году

ОБЯЗАТЕЛЬСТВО

Я, _____, в случае признания меня победителем отбора на право получения грантов в форме субсидий на реализацию социально значимых проектов в сфере молодежной политики (далее – гранты), обязуюсь:

включить в договоры (соглашения), заключенные в целях исполнения обязательств по соглашению о предоставлении гранта, согласие лиц, являющихся поставщиками (подрядчиками, исполнителями) по договорам (соглашениям), заключенным в целях исполнения обязательств по соглашению о предоставлении гранта (за исключением государственных (муниципальных) унитарных предприятий, хозяйственных товариществ и обществ с участием публично-правовых образований в их уставных (складочных) капиталах, а также коммерческих организаций с участием таких товариществ и обществ в их уставных (складочных) капиталах), на осуществление министерством по молодежной политике Иркутской области и органами государственного финансового контроля проверок соблюдения ими условий, целей и порядка предоставления грантов;

включить в договоры, заключенные с лицами, получающими на их основании средства, обязательство указанных лиц о возврате полученных средств в областной бюджет в порядке и сроки, установленные Порядком предоставления грантов в форме субсидий на реализацию социально значимых проектов в сфере молодежной политики в 2021 году, в случае нарушения условий, целей и порядка предоставления гранта, выявленного по фактам проверок, проведенных министерством и органами государственного финансового контроля;

не приобретать за счет средств гранта иностранную валюту (за исключением операций, осуществляемых в соответствии с валютным законодательством Российской Федерации при закупке (поставке) высокотехнологичного импортного оборудования, сырья и комплектующих изделий);

включить в договоры, заключенные с юридическими лицами, получающими на их основании средства, требование о запрете приобретения указанными юридическими лицами за счет средств гранта иностранной валюты (за исключением операций, осуществляемых в соответствии с валютным законодательством Российской Федерации при закупке (поставке) высокотехнологичного импортного оборудования, сырья и комплектующих изделий);

использовать грант в течение 11 месяцев со дня поступления средств гранта на расчетный счет; представить в министерство по молодежной политике Иркутской области в течение 12 месяцев со дня поступления средств гранта на расчетный счет отчетность об использовании гранта по форме и в сроки, установленные соглашением о предоставлении гранта, с приложением документов, подтверждающих целевое использование средств гранта, в соответствии с перечнем указанных документов, установленным соглашением о предоставлении гранта.

дата заполнения _____ подпись _____ расшифровка подписи _____

Приложение 3
к Порядку предоставления грантов в форме субсидий на реализацию социально значимых проектов в сфере молодежной политики в 2021 году

ОЦЕНОЧНЫЙ ЛИСТ СОЦИАЛЬНО ЗНАЧИМЫХ ПРОЕКТОВ В СФЕРЕ МОЛОДЕЖНОЙ ПОЛИТИКИ ДЛЯ ПРЕДОСТАВЛЕНИЯ ГРАНТОВ В ФОРМЕ СУБСИДИЙ НА РЕАЛИЗАЦИЮ СОЦИАЛЬНО ЗНАЧИМЫХ ПРОЕКТОВ В СФЕРЕ МОЛОДЕЖНОЙ ПОЛИТИКИ (ПЕРВЫЙ ЭТАП)

№ п/п	Социально значимый проект в сфере молодежной политики (далее – проект)	Критерии оценок						ИТОГО	
		Актуальность и социальная значимость проекта	Вовлеченность целевой аудитории из числа молодежи в возрасте от 14 до 35 лет (включительно)	Соотношение планируемых затрат на реализацию проекта, достижимость его ожидаемых результатов	Собственный вклад и дополнительные ресурсы, привлекаемые на реализацию проекта	Наличие опыта автора/команды в реализации проектов	Наличие информационной поддержки реализации проекта		Планируемое количество муниципальных образований Иркутской области, на территории которых будет реализован проект (далее – МО)
		1'	2'	3''	4''	5	6		7'''
		от 0 до 8 баллов	от 0 до 8 баллов	от 0 до 5 баллов	от 0 до 5 баллов	нет – 1 балл, да – 3 балла	нет – 0, да – 2 балла	от 1 до 6 баллов	
1									
2									
...									
п									
ИТОГО									

*Критерии, указанные в столбцах с 1 по 2, оцениваются по восьмибальной системе: 0 баллов – критерий не раскрыт, от 1 до 2 баллов – неудовлетворительно, от 3 до 4 баллов – удовлетворительно, от 5 до 6 баллов – хорошо, от 7 до 8 баллов – отлично.

**Критерии, указанные в столбцах с 3 по 4, оцениваются по пятибальной системе: 0 баллов – критерий не раскрыт, от 1 до 2 баллов – неудовлетворительно, 3 балла – удовлетворительно, 4 балла – хорошо, 5 баллов – отлично.

***Критерий, указанный в столбце 7, оценивается по шестибальной системе: 1 МО – 1 балл, 2 – 7 МО – 2 балла, 8 – 12 МО – 3 балла, 13 – 17 МО – 4 балла, 18 – 22 МО – 5 баллов, более 22 МО – 6 баллов.

дата заполнения _____ подпись _____ расшифровка подписи _____

Приложение 4
к Порядку предоставления грантов в форме субсидий на реализацию социально значимых проектов в сфере молодежной политики в 2021 году

ОЦЕНОЧНЫЙ ЛИСТ СОЦИАЛЬНО ЗНАЧИМЫХ ПРОЕКТОВ В СФЕРЕ МОЛОДЕЖНОЙ ПОЛИТИКИ ДЛЯ ПРЕДОСТАВЛЕНИЯ ГРАНТОВ В ФОРМЕ СУБСИДИЙ НА РЕАЛИЗАЦИЮ СОЦИАЛЬНО ЗНАЧИМЫХ ПРОЕКТОВ В СФЕРЕ МОЛОДЕЖНОЙ ПОЛИТИКИ (ВТОРОЙ ЭТАП)

№ п/п	Социально значимый проект в сфере молодежной политики (далее – проект)	Критерии оценок		ИТОГО
		Защита проекта (выступление, презентация, ответы на вопросы, владение материалом)	Возможность продолжения реализации проекта после окончания грантовых средств и тиражирования опыта	
		от 0 до 20 баллов	от 0 до 10 баллов	
1				
2				
...				
п				
ИТОГО				

дата заполнения _____ подпись _____ расшифровка подписи _____

ПРАВИТЕЛЬСТВО ИРКУТСКОЙ ОБЛАСТИ
ПОСТАНОВЛЕНИЕ

18 мая 2021 года

Иркутск

№ 336-пп

О памятниках природы регионального значения
«Тушамский сосновый бор» и «Игирминский сосновый бор»

В соответствии со статьями 2, 26 Федерального закона от 14 марта 1995 года № 33-ФЗ «Об особо охраняемых природных территориях», статьей 6 Закона Иркутской области от 19 июня 2008 года № 27-оз «Об особо охраняемых природных территориях и иных особо охраняемых территориях в Иркутской области», решением Президиума исполнительного комитета Иркутского областного Совета народных депутатов от 13 февраля 1989 года № 59 «О создании ландшафтных

памятников природы в Игирминском и Тушамском сосновых борах Нижнеилимского района», руководствуясь частью 4 статьи 66, статьей 67 Устава Иркутской области, Правительство Иркутской области

ПОСТАНОВЛЯЕТ:

1. Установить, что памятники природы областного значения «Ландшафтные памятники природы в Игирминском и Тушамском сосновых борах Нижнеилимского района» являются памятниками природы регионального значения «Ландшафтные памятники природы в Игирминском и Тушамском сосновых борах Нижнеилимского района».

2. Переименовать памятники природы регионального значения «Ландшафтные памятники природы в Игирминском и Тушамском сосновых борах Нижнеилимского района» в памятник природы регионального значения «Тушамский сосновый бор» и памятник природы регионального значения «Игирминский сосновый бор».

3. Утвердить:

- 1) Положение о памятнике природы регионального значения «Тушамский сосновый бор» (прилагается);
- 2) Положение о памятнике природы регионального значения «Игирминский сосновый бор» (прилагается).

4. Утвердить:

1) описание местоположения границ, перечень координат характерных точек границ памятника природы регионального значения «Тушамский сосновый бор» (прилагается);

2) описание местоположения границ, перечень координат характерных точек границ памятника природы регионального значения «Игирминский сосновый бор» (прилагается).

5. Настоящее постановление подлежит официальному опубликованию в общественно-политической газете «Областная», сетевом издании «Официальный интернет-портал правовой информации Иркутской области» (ogirk.ru), а также на «Официальном интернет-портале правовой информации» (www.pravo.gov.ru).

Первый заместитель Губернатора Иркутской области –
Председатель Правительства Иркутской области К.Б. Зайцев

УТВЕРЖДЕНО
постановлением Правительства
Иркутской области
от 18 мая 2021 года № 336-пп

- 4) нарушение, изменение ландшафта и почвенного покрова;
- 5) проведение всех видов рубок, за исключением: проведения рубок при непосредственном тушении лесных пожаров на территории памятника природы; проведения согласованных Уполномоченным органом рубок, проводимых в рамках санитарно-оздоровительных и воспроизводственных мероприятий, а также при принятии мер пожарной безопасности в лесах, расположенных на территории памятника природы;
- 6) хранение горюче-смазочных, взрывоопасных веществ, отходов производства и потребления;
- 7) уничтожение и повреждение аншлагов, шлагбаумов, стенов, граничных столбов и других информационных знаков и указателей на территории памятника природы.
17. Памятник природы обозначается на местности предупредительными и информационными знаками (аншлагами) по периметру его границы с кратким изложением режима памятника природы и схемой его границ.

Заместитель Председателя
Правительства Иркутской области Г.Г. Кузьмин

**ПОЛОЖЕНИЕ О ПАМЯТНИКЕ ПРИРОДЫ РЕГИОНАЛЬНОГО ЗНАЧЕНИЯ
«ТУШАМСКИЙ СОСНОВЫЙ БОР»**

Глава 1. ОБЩИЕ ПОЛОЖЕНИЯ

1. Решением Президиума исполнительного комитета Иркутского областного Совета народных депутатов от 13 февраля 1989 года № 59 «О создании ландшафтных памятников природы в Игирминском и Тушамском сосновых борах Нижнеилимского района» создан ландшафтный памятник природы областного значения в Тушамском сосновом бору Рудногорского лесничества.

2. В соответствии с Федеральным законом от 14 марта 1995 года № 33-ФЗ «Об особо охраняемых природных территориях» и постановлением Правительства Иркутской области, утвердившим настоящее Положение, памятник природы областного значения «Ландшафтный памятник природы в Тушамском сосновом бору» является особо охраняемой природной территорией регионального значения – памятником природы регионального значения «Тушамский сосновый бор» (далее – памятник природы).

3. Памятник природы образован в целях сохранения, изучения и поддержания в неизменном состоянии уникального ландшафтного объекта и природного комплекса, связанного с ним, важных в природоохранном, эстетическом, научном, просветительском и рекреационном отношении, а также историко-культурном значении.

Профиль памятника – ландшафтный.

4. Памятник природы расположен на территории муниципального образования «Нижнеилимский район» в границах кадастровых кварталов 38:12:070701, 38:12:070301, 38:12:070401 на землях лесного фонда.

5. Территория, границы памятника природы, режим его особой охраны и использования учитываются при разработке документов стратегического планирования Иркутской области, схемы территориального планирования муниципального образования «Нижнеилимский район», схем землеустройства, лесохозяйственных регламентов лесничеств, проектов освоения лесов.

6. Памятник природы образован без ограничения срока действия.

7. Памятник природы находится в ведении министерства природных ресурсов и экологии Иркутской области (далее – Уполномоченный орган), местонахождение: 664025, Иркутская обл., г. Иркутск, ул. Степана Разина, д. 14.

8. Обязательства по обеспечению режима особой охраны памятника природы возлагаются на собственников, владельцев и пользователей земельных участков, на которых находится памятник природы. Передача памятника природы под охрану закрепляется в паспорте памятника природы и его охранном обязательстве.

9. Региональный государственный экологический надзор за соблюдением требований настоящего Положения осуществляется службой государственного экологического надзора Иркутской области в лице его должностных лиц, которые являются государственными инспекторами в области охраны окружающей среды, местонахождение: 664007, Иркутская обл., г. Иркутск, ул. Поленова, 35 в.

Глава 2. ЦЕЛИ И ЗАДАЧИ ОБРАЗОВАНИЯ ПАМЯТНИКА ПРИРОДЫ

10. Целями образования памятника природы являются:

- 1) сохранение и поддержание в неизменном состоянии уникального ландшафтного объекта и природного комплекса, связанного с ним;
- 2) изучение памятника природы и экологическое воспитание населения.

11. Задачами образования памятника природы являются:

- 1) снижение уровня антропогенного воздействия и сохранение естественных ландшафтов;
- 2) поддержание естественного состояния природной среды и восстановление поврежденных лесных участков;
- 3) содействие в проведении научно-исследовательских работ без нарушения установленного режима особой охраны памятника природы;
- 4) осуществление государственного экологического мониторинга (государственного мониторинга окружающей среды).

Глава 3. КРАТКОЕ ОПИСАНИЕ ФИЗИКО-ГЕОГРАФИЧЕСКОЙ ХАРАКТЕРИСТИКИ ПАМЯТНИКА ПРИРОДЫ

12. Памятник природы расположен на территории муниципального образования «Нижнеилимский район» и занимает общую площадь 3430,14 га в соответствии со схемой расположения памятника природы согласно приложению к настоящему Положению.

Памятник природы располагается на северном побережье заливов рек Тушамы и Горелка, западнее Рудногорска, и представляет собой уникальный ландшафтный объект – сосновые сухие южно-таежные леса на уникальных кварцевых песках в прибрежной зоне Усть-Илимского водохранилища. Пески месторождения имеют аллювиальное происхождение. Исходным материалом для их образования послужили слабо сцементированные песчаники мамырской свиты среднего ордовика, распространенные выше по течению реки Илим. Отложение песков происходило в озеровидном расширении реки Илим, в условиях стабильного тектонического режима. После отступления реки Илим пески подверглись значительной золовой переработке. Почвенно-растительный слой составляет не более 10 см, поэтому существует угроза разрушения экологической системы под воздействием негативных факторов.

В северной части памятника природы располагается образованное в результате понижения уровня воды и бывшее ранее частью Тушамского залива озеро Тушамы, несколько ручьев: Бурелек (южнее озера Тушамы) и Мостовой (центральная часть, южнее поселка Радищев), образующие небольшие заливы в своих устьях.

13. По лесорастительному районированию относится к Приангарскому лесному району Таёжной лесорастительной зоны.

По ботанико-географическому районированию Байкальской Сибири (Пешкова, 1985) территория памятника природы принадлежит к Евразийской хвойнолесной области, Евро-Сибирской подобласти темнохвойных лесов, Среднесибирской провинции, Чуно-Ангарскому округу.

По геоботаническому районированию территория памятника природы относится к Среднеангарскому подтаежно-южнотаежному елово-березово-сосновому округу Среднеангарской южно-таежной подпровинции, Ангарской южно-таежной провинции Среднесибирской таежной области.

Глава 4. КРАТКОЕ ОПИСАНИЕ СОЦИАЛЬНО-ЭКОНОМИЧЕСКОЙ ХАРАКТЕРИСТИКИ ПАМЯТНИКА ПРИРОДЫ

14. Социально-экономическими ценностями, сохраняемыми на территории памятника природы, являются уникальный ландшафтный объект и природный комплекс, связанный с ним, исключительно важные для сохранения экосистемы.

Сохранение уникальности экосистемы на территории памятника природы за счет водоохранной, почвозащитной, ветрозащитной функции лесов благоприятным образом скажется на состоянии окружающей среды, сохранит генофонд и будет способствовать восстановлению и сохранению реликтовых сосновых боров.

15. Памятник природы имеет природоохранное, эстетическое, научное, просветительское и рекреационное значение, а также историко-культурное значение для местного населения.

Глава 5. РЕЖИМ ОСОБОЙ ОХРАНЫ И ИСПОЛЬЗОВАНИЯ ТЕРРИТОРИИ ПАМЯТНИКА ПРИРОДЫ

16. На территории памятника природы запрещается любая деятельность, влекущая за собой нарушение сохранности памятника природы, в том числе:

- 1) изъятие и предоставление земельных участков под виды хозяйственной деятельности, не связанные с проведением мероприятий по соблюдению режима особой охраны и обеспечению функционирования памятника природы;
- 2) осуществление рекреационной деятельности (в том числе организация мест отдыха, разведение костров, обустройство экологических троп) за пределами специально предусмотренных для этого мест;
- 3) сбор зоологических, ботанических и геологических коллекций;

**СХЕМА РАСПОЛОЖЕНИЯ ПАМЯТНИКА ПРИРОДЫ РЕГИОНАЛЬНОГО ЗНАЧЕНИЯ
«ТУШАМСКИЙ СОСНОВЫЙ БОР»**



Масштаб 1:50000
(в 1 см 500 м)

Условные обозначения:



3

38:12:070701



- граница памятника природы регионального значения «Тушамский сосновый бор»
- поворотная точка памятника природы регионального значения «Тушамский сосновый бор»
- номер кадастрового квартала
- граница кадастрового квартала

УТВЕРЖДЕНО
постановлением Правительства
Иркутской области
от 18 мая 2021 года № 336-пп

**ПОЛОЖЕНИЕ О ПАМЯТНИКЕ ПРИРОДЫ РЕГИОНАЛЬНОГО ЗНАЧЕНИЯ
«ИГИРМИНСКИЙ СОСНОВЫЙ БОР»**

Глава 1. ОБЩИЕ ПОЛОЖЕНИЯ

1. Решением Президиума исполнительного комитета Иркутского областного Совета народных депутатов от 13 февраля 1989 года № 59 «О создании ландшафтных памятников природы в Игирминском и Тушамском сосновых борах Нижнеилимского района» создан ландшафтный памятник природы областного значения в Игирминском сосновом бору Рудногорского лесничества.

2. В соответствии с Федеральным законом от 14 марта 1995 года № 33-ФЗ «Об особо охраняемых природных территориях» и постановлением Правительства Иркутской области, утвердившим настоящее Положение, памятник природы областного значения «Ландшафтный памятник природы в Игирминском сосновом бору» является особо охраняемой природной территорией регионального значения – памятником природы регионального значения «Игирминский сосновый бор» (далее – памятник природы).

3. Памятник природы образован в целях сохранения, изучения и поддержания в неизменном состоянии уникального ландшафтного объекта и природного комплекса, связанного с ним, важных в природоохранном, эстетическом, научном, просветительском и рекреационном отношении, а также историко-культурном значении.

Профиль памятника – ландшафтный.

4. Памятник природы расположен на территории муниципального образования «Нижнеилимский район» в границах кадастровых кварталов 38:12:080401, 38:12:080301 на землях лесного фонда.

5. Территория, границы памятника природы, режим его особой охраны и использования учитываются при разработке документов стратегического планирования Иркутской области, схемы территориального планирования муниципального образования «Нижнеилимский район», схем землеустройства, лесохозяйственных регламентов лесничеств, проектов освоения лесов.

6. Памятник природы образован без ограничения срока действия.

7. Памятник природы находится в ведении министерства природных ресурсов и экологии Иркутской области (далее – Уполномоченный орган), местонахождение: 664025, Иркутская обл., г. Иркутск, ул. Степана Разина, 14.

8. Обязательства по обеспечению режима особой охраны памятника природы возлагаются на собственников, владельцев и пользователей земельных участков, на которых находится памятник природы. Передача памятника природы под охрану закрепляется в паспорте памятника природы и его охранном обязательстве.

9. Региональный государственный экологический надзор за соблюдением требований настоящего Положения осуществляется службой государственного экологического надзора Иркутской области в лице его должностных лиц, которые являются государственными инспекторами в области охраны окружающей среды, местонахождение: 664007, Иркутская обл., г. Иркутск, ул. Поленова, 35 в.

Глава 2. ЦЕЛИ И ЗАДАЧИ ОБРАЗОВАНИЯ ПАМЯТНИКА ПРИРОДЫ

10. Целями образования памятника природы являются:

1) сохранение и поддержание в неизменном состоянии уникального ландшафтного объекта и природного комплекса, связанного с ним;

2) изучение памятника природы и экологическое воспитание населения.

11. Задачами образования памятника природы являются:

1) снижение уровня антропогенного воздействия и сохранение естественных ландшафтов;

2) поддержание естественного состояния природной среды и восстановление поврежденных лесных участков;

3) содействие в проведении научно-исследовательских работ без нарушения установленного режима особой охраны памятника природы;

4) осуществление государственного экологического мониторинга (государственного мониторинга окружающей среды).

Глава 3. КРАТКОЕ ОПИСАНИЕ ФИЗИКО-ГЕОГРАФИЧЕСКОЙ ХАРАКТЕРИСТИКИ ПАМЯТНИКА ПРИРОДЫ

12. Памятник природы расположен на территории муниципального образования «Нижеилимский район» и занимает общую площадь 7035 га в соответствии со схемой расположения памятника природы согласно приложению к настоящему Положению.

Памятник природы располагается на западном и восточном берегах реки Игирма, западнее поселка Новая Игирма, ниже по ее течению, и представляет собой уникальный ландшафтный объект – сосновые сухие южно-таежные леса на уникальных песках в прибрежной зоне Усть-Илимского водохранилища. Пески месторождения имеют аллювиальное происхождение. Исходным материалом для их образования послужили слабо сцементированные песчаники мамырской свиты среднего ордовика, распространённые выше по течению реки Илим. Отложение песков происходило в озеровидном расширении реки Илим, в условиях стабильного тектонического режима. После отступления реки Илим пески подверглись значительной золовой переработке. Почвенно-растительный слой составляет не более 10 см, поэтому существует угроза разрушения экологической системы под воздействием негативных факторов.

Речная сеть территории расположения памятника природы относится к бассейну реки Ангары. Территория памятника природы омывается с востока – Игирминским заливом, с запада – Усть-Илимским водохранилищем (заливом реки Илим, образованным слиянием рек Балагашек, Талая, Тушама, Щербакровка, Яра). В восточной части протекает ручей Макаров, в своем устье, образуя одноименный залив. В южной части несколько безымянных озер, труднодоступных, образованных в результате заболачивания территории, по окраинам которых располагается небольшая полоса болота. В северной части располагается поселок Янгель.

13. По геоботаническому районированию территория памятника природы относится к Среднеангарскому подтаежно-

южнотаежному елово-березово-сосновому округу Среднеангарской южно-таежной подпровинции, Ангарской южно-таежной провинции Среднесибирской таежной области.

Глава 4. КРАТКОЕ ОПИСАНИЕ СОЦИАЛЬНО-ЭКОНОМИЧЕСКОЙ ХАРАКТЕРИСТИКИ ПАМЯТНИКА ПРИРОДЫ

14. Социально-экономическими ценностями, сохраняемыми на территории памятника природы, являются уникальный ландшафтный объект и природный комплекс, связанный с ним, исключительно важные для сохранения экосистемы.

Сохранение уникальности экосистемы на территории памятника природы за счет водоохраной, почвозащитной, ветрозащитной функции лесов благоприятным образом скажется на состоянии окружающей среды, сохранит генофонд и будет способствовать восстановлению и сохранению реликтовых сосновых боров.

15. Памятник природы имеет природоохранное, эстетическое, научное, просветительское и рекреационное значение, а также историко-культурное значение для местного населения.

Глава 5. РЕЖИМ ОСОБОЙ ОХРАНЫ И ИСПОЛЬЗОВАНИЯ ТЕРРИТОРИИ ПАМЯТНИКА ПРИРОДЫ

16. На территории памятника природы запрещается любая деятельность, влекущая за собой нарушение сохранности памятника природы, в том числе:

1) изъятие и предоставление земельных участков под виды хозяйственной деятельности, не связанные с проведением мероприятий по соблюдению режима особой охраны и обеспечению функционирования памятника природы;

2) осуществление рекреационной деятельности (в том числе организация мест отдыха, разведение костров, обустройство экологических троп) за пределами специально предусмотренных для этого мест;

3) сбор зоологических, ботанических и геологических коллекций;

4) нарушение, изменение ландшафта и почвенного покрова;

5) проведение всех видов рубок, за исключением:

проведения рубок при непосредственном тушении лесных пожаров на территории памятника природы;

проведения согласованных Уполномоченным органом рубок, проводимых в рамках санитарно-оздоровительных и воспроизводственных мероприятий, а также при принятии мер пожарной безопасности в лесах, расположенных на территории памятника природы;

6) хранение горюче-смазочных, взрывоопасных веществ, отходов производства и потребления;

7) уничтожение и повреждение аншлагов, шлагбаумов, стенов, граничных столбов и других информационных знаков и указателей на территории памятника природы.

17. Памятник природы обозначается на местности предупредительными и информационными знаками (аншлагами) по периметру его границы с кратким изложением режима памятника природы и схемой его границ.

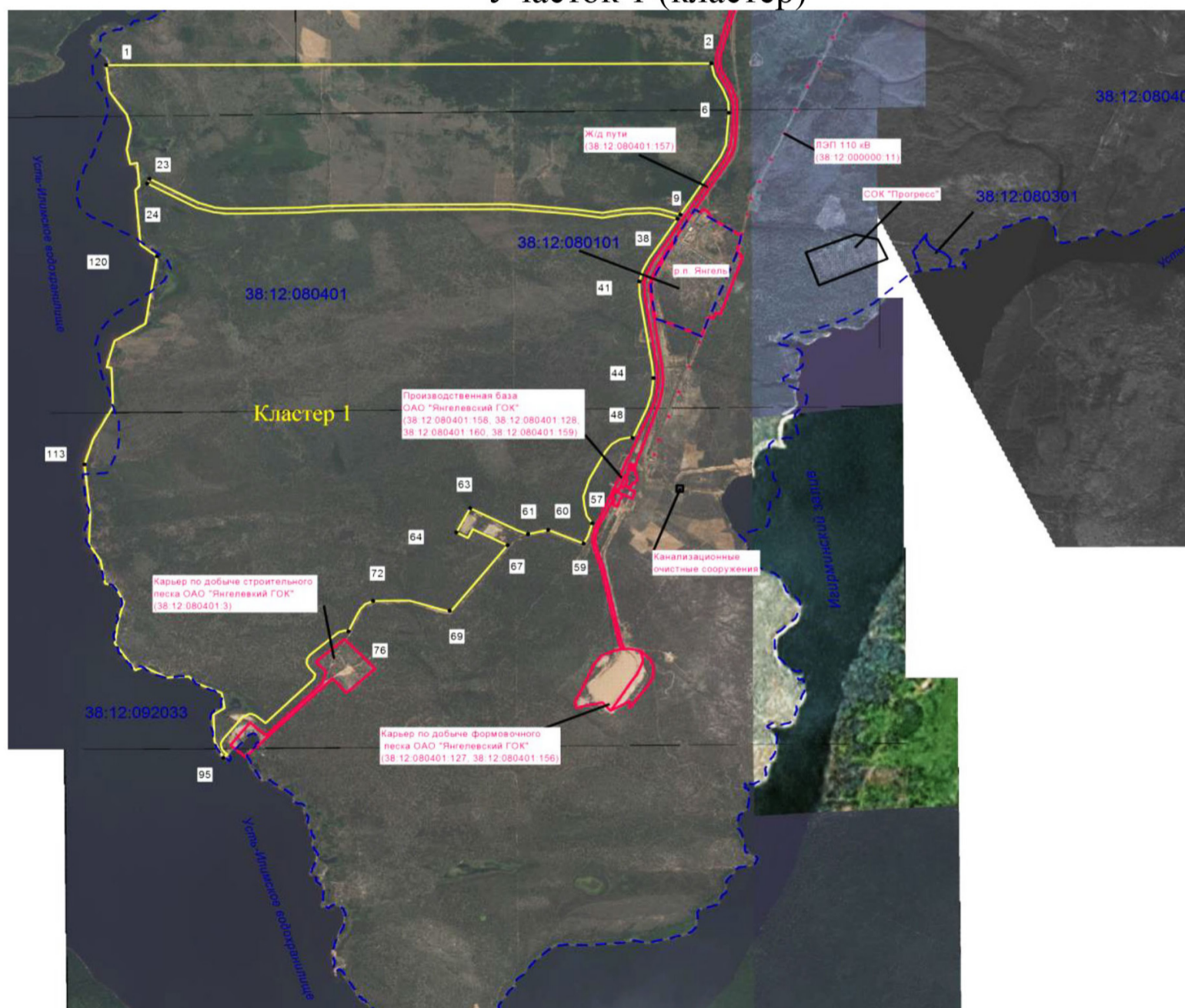
Заместитель Председателя Правительства Иркутской области Г.Г. Кузьмин

Приложение

Положению о памятнике природы регионального значения «Игирминский сосновый бор»

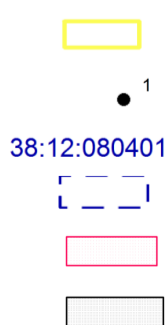
СХЕМА РАСПОЛОЖЕНИЯ ПАМЯТНИКА ПРИРОДЫ РЕГИОНАЛЬНОГО ЗНАЧЕНИЯ «ИГИРМИНСКИЙ СОСНОВЫЙ БОР»

Участок 1 (кластер)



Масштаб 1:50000
(в 1 см 500 м)

Условные обозначения:



- граница памятника природы регионального значения «Игирминский сосновый бор»;

- поворотная точка памятника природы;

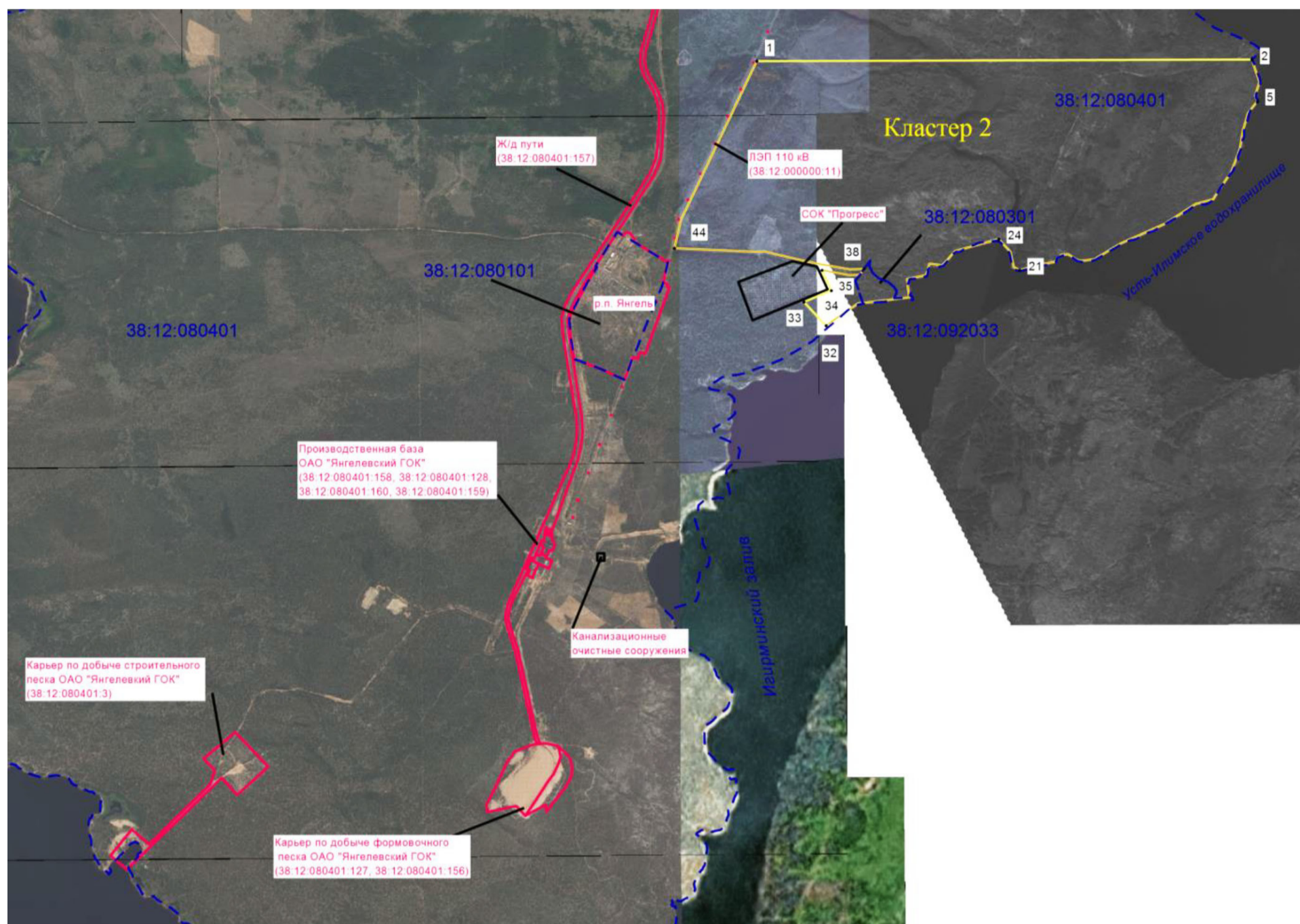
- номер кадастрового квартала;

- граница кадастрового квартала;

- граница земельного участка, сведения о котором содержатся в Едином государственном реестре недвижимости;


- граница существующей застройки;

Участок 2 (кластер)



Масштаб 1:50000
(в 1 см 500 м)

Условные обозначения:



- граница памятника природы регионального значения «Игирминский сосновый бор»;



- поворотная точка памятника природы;

38:12:080401


- номер кадастрового квартала;



- граница кадастрового квартала;



- граница земельного участка, сведения о котором содержатся в Едином государственном реестре недвижимости;








- граница существующей застройки;

Участок 3 (кластер)



Масштаб 1:50000
(в 1 см 500 м)

Условные обозначения:

- | | |
|---|--|
|  | - граница памятника природы регионального значения «Игирминский сосновый бор»; |
|  1 | - поворотная точка памятника природы; |
| 38:12:080401 | - номер кадастрового квартала; |
|  | - граница кадастрового квартала; |
|  | - граница земельного участка, сведения о котором содержатся в Едином государственном реестре недвижимости; |
|  | - граница существующей застройки; |

УТВЕРЖДЕНЫ
постановлением Правительства
Иркутской области
от 18 мая 2021 года № 336-пп

ОПИСАНИЕ МЕСТОПОЛОЖЕНИЯ ГРАНИЦ, ПЕРЕЧЕНЬ КООРДИНАТ ХАРАКТЕРНЫХ ТОЧЕК ГРАНИЦ ПАМЯТНИКА ПРИРОДЫ РЕГИОНАЛЬНОГО ЗНАЧЕНИЯ «ТУШАМСКИЙ СОСНОВЫЙ БОР» (наименование объекта, местоположение границ которого описано (далее - объект))		
Раздел 1		
Сведения об объекте		
№ п/п	Характеристики объекта	Описание характеристик
1	2	3
1.	Местоположение объекта	Иркутская область, район Нижнеилимский
2.	Площадь объекта +/- величина погрешности определения площади (Р +/- Дельта Р)	34301440 +/- 10249 м ²
3.	Иные характеристики объекта	-

Раздел 2		
Сведения о местоположении границ объекта		

1. Система координат МСК-38, зона 3

2. Сведения о характерных точках границ объекта

Обозначение характерных точек границ	Координаты, м		Метод определения координат характерной точки	Средняя квадратическая погрешность положения характерной точки (Мт), м	Описание обозначения точки на местности (при наличии)
	X	Y			
1	2	3	4	5	6
1	932714.28	3277139.09	Картометрический метод	0.5	-
2	928031.00	3277217.00	Картометрический метод	0.5	-
3	927897.00	3269940.00	Картометрический метод	0.5	-
4	928232.76	3269920.98	Картометрический метод	0.5	-
5	928624.63	3270087.34	Картометрический метод	0.5	-
6	928801.61	3270074.06	Картометрический метод	0.5	-
7	929322.41	3269745.38	Картометрический метод	0.5	-
8	930112.61	3269791.59	Картометрический метод	0.5	-
9	930131.10	3270096.58	Картометрический метод	0.5	-
10	930168.07	3270507.85	Картометрический метод	0.5	-
11	930315.94	3270748.15	Картометрический метод	0.5	-
12	930408.36	3271131.70	Картометрический метод	0.5	-
13	930570.10	3270997.69	Картометрический метод	0.5	-
14	930995.24	3270669.59	Картометрический метод	0.5	-
15	931394.40	3270591.07	Картометрический метод	0.5	-
16	931808.55	3270817.47	Картометрический метод	0.5	-
17	932067.33	3270932.99	Картометрический метод	0.5	-
18	932289.20	3271267.55	Картометрический метод	0.5	-
19	932418.53	3271339.65	Картометрический метод	0.5	-
20	932506.33	3271542.97	Картометрический метод	0.5	-
21	932973.98	3272050.37	Картометрический метод	0.5	-
22	933286.37	3272651.11	Картометрический метод	0.5	-

2. Сведения о характерных точках границ объекта

Обозначение характерных точек границ	Координаты, м		Метод определения координат характерной точки	Средняя квадратическая погрешность положения характерной точки (Мт), м	Описание обозначения точки на местности (при наличии)
	X	Y			
1	2	3	4	5	6
23	933467.51	3273316.54	Картометрический метод	0.5	-
24	933789.14	3274070.70	Картометрический метод	0.5	-
25	933821.49	3274681.61	Картометрический метод	0.5	-
26	933290.06	3274690.85	Картометрический метод	0.5	-
27	932961.97	3274700.09	Картометрический метод	0.5	-
28	933004.44	3275126.36	Картометрический метод	0.5	-
29	932628.30	3276546.92	Картометрический метод	0.5	-
30	932711.58	3276921.78	Картометрический метод	0.5	-
1	932714.28	3277139.09	Картометрический метод	0.5	-

3. Сведения о характерных точках части (частей) границы объекта

Обозначение характерных точек части границы	Координаты, м		Метод определения координат характерной точки	Средняя квадратическая погрешность положения характерной точки (Мт), м	Описание обозначения точки на местности (при наличии)
	X	Y			
1	2	3	4	5	6
-	-	-	-	-	-

Раздел 3							
Сведения о местоположении измененных (уточненных) границ объекта							

1. Система координат -

2. Сведения о характерных точках границ объекта

Обозначение характерных точек границ	Существующие координаты, м		Измененные (уточненные) координаты, м		Метод определения координат характерной точки	Средняя квадратическая погрешность положения характерной точки (Мт), м	Описание обозначения точки на местности (при наличии)
	X	Y	X	Y			
1	2	3	4	5	6	7	8
-	-	-	-	-	-	-	-

3. Сведения о характерных точках части (частей) границы объекта

Обозначение характерных точек части границы	Существующие координаты, м		Измененные (уточненные) координаты, м		Метод определения координат характерной точки	Средняя квадратическая погрешность положения характерной точки (Мт), м	Описание обозначения точки на местности (при наличии)
	X	Y	X	Y			
1	2	3	4	5	6	7	8
-	-	-	-	-	-	-	-

Заместитель Председателя Правительства Иркутской области

Г.Г. Кузьмин

УТВЕРЖДЕНЫ
постановлением Правительства
Иркутской области
от 18 мая 2021 года № 336-пп

ОПИСАНИЕ МЕСТОПОЛОЖЕНИЯ ГРАНИЦ, ПЕРЕЧЕНЬ КООРДИНАТ ХАРАКТЕРНЫХ ТОЧЕК ГРАНИЦ ПАМЯТНИКА ПРИРОДЫ РЕГИОНАЛЬНОГО ЗНАЧЕНИЯ «ИГИРМИНСКИЙ СОСНОВЫЙ БОР» (наименование объекта, местоположение границ которого описано (далее - объект))		
Раздел 1		
Сведения об объекте		
№ п/п	Характеристики объекта	Описание характеристик
1	2	3
1.	Местоположение объекта	Иркутская область, район Нижнеилимский
2.	Площадь объекта +/- величина погрешности определения площади (Р +/- Дельта Р)	70349989 +/- 14678 м ²
3.	Иные характеристики объекта	-

Раздел 2		
Сведения о местоположении границ объекта		

1. Система координат МСК-38, зона 3

2. Сведения о характерных точках границ объекта

Обозначение характерных точек границ	Координаты, м		Метод определения координат характерной точки	Средняя квадратическая погрешность положения характерной точки (Мт), м	Описание обозначения точки на местности (при наличии)
	X	Y			
1	2	3	4	5	6
1	920280.00	3280962.00	Картометрический метод	0.5	-
2	920303.28	3287413.35	Картометрический метод	0.5	-
3	920164.50	3287446.22	Картометрический метод	0.5	-
4	919998.83	3287541.99	Картометрический метод	0.5	-
5	919865.39	3287592.28	Картометрический метод	0.5	-
6	919742.10	3287599.71	Картометрический метод	0.5	-
7	919374.64	3287569.31	Картометрический метод	0.5	-
8	919241.37	3287514.68	Картометрический метод	0.5	-
9	918583.65	3287082.17	Картометрический метод	0.5	-
10	918645.11	3286873.60	Картометрический метод	0.5	-
11	918656.91	3286763.58	Картометрический метод	0.5	-
12	918645.79	3286499.00	Картометрический метод	0.5	-
13	918600.82	3286250.43	Картометрический метод	0.5	-
14	918644.13	3285954.27	Картометрический метод	0.5	-
15	918700.41	3285262.25	Картометрический метод	0.5	-
16	918693.01	3283976.15	Картометрический метод	0.5	-
17	918680.71	3283332.54	Картометрический метод	0.5	-
18	918661.58	3283069.32	Картометрический метод	0.5	-
19	918650.50	3282423.15	Картометрический метод	0.5	-
20	918648.67	3282247.67	Картометрический метод	0.5	-
21	918663.88	3282125.98	Картометрический метод	0.5	-
22	918716.11	3281946.80	Картометрический метод	0.5	-

2. Сведения о характерных точках границ объекта					
Обозначение характерных точек границ	Координаты, м		Метод определения координат характерной точки	Средняя квадратическая погрешность положения характерной точки (Мт), м	Описание обозначения точки на местности (при наличии)
	X	Y			
1	2	3	4	5	6
23	918986.92	3281426.12	Картометрический метод	0.5	-
24	918937.12	3281400.82	Картометрический метод	0.5	-
25	918664.02	3281927.64	Картометрический метод	0.5	-
26	918609.73	3282113.90	Картометрический метод	0.5	-
27	918593.34	3282243.71	Картометрический метод	0.5	-
28	918595.08	3282424.08	Картометрический метод	0.5	-
29	918606.19	3283071.63	Картометрический метод	0.5	-
30	918626.03	3283342.55	Картометрический метод	0.5	-
31	918637.61	3283974.42	Картометрический метод	0.5	-
32	918644.96	3285261.87	Картометрический метод	0.5	-
33	918589.80	3285943.10	Картометрический метод	0.5	-
34	918545.17	3286252.00	Картометрический метод	0.5	-
35	918590.56	3286504.22	Картометрический метод	0.5	-
36	918601.49	3286760.95	Картометрический метод	0.5	-
37	918590.87	3286861.82	Картометрический метод	0.5	-
38	918535.27	3287050.36	Картометрический метод	0.5	-
39	918083.62	3286753.37	Картометрический метод	0.5	-
40	917956.08	3286686.88	Картометрический метод	0.5	-
41	917824.20	3286647.24	Картометрический метод	0.5	-
42	917672.52	3286650.50	Картометрический метод	0.5	-
43	916880.31	3286780.14	Картометрический метод	0.5	-
44	916723.16	3286798.22	Картометрический метод	0.5	-
45	916531.72	3286775.14	Картометрический метод	0.5	-
46	916387.39	3286728.74	Картометрический метод	0.5	-
47	916182.94	3286636.27	Картометрический метод	0.5	-
48	916045.26	3286575.79	Картометрический метод	0.5	-

2. Сведения о характерных точках границ объекта					
Обозначение характерных точек границ	Координаты, м		Метод определения координат характерной точки	Средняя квадратическая погрешность положения характерной точки (Мт), м	Описание обозначения точки на местности (при наличии)
	X	Y			
1	2	3	4	5	6
49	916049.62	3286541.35	Картометрический метод	0.5	-
50	916027.28	3286440.61	Картометрический метод	0.5	-
51	915972.22	3286353.15	Картометрический метод	0.5	-
52	915890.83	3286289.10	Картометрический метод	0.5	-
53	915572.50	3286111.32	Картометрический метод	0.5	-
54	915373.48	3286049.28	Картометрический метод	0.5	-
55	915271.99	3286059.38	Картометрический метод	0.5	-
56	915157.79	3286086.95	Картометрический метод	0.5	-
57	915073.19	3286146.10	Картометрический метод	0.5	-
58	914919.86	3286097.91	Картометрический метод	0.5	-
59	914840.68	3286053.21	Картометрический метод	0.5	-
60	914995.24	3285673.65	Картометрический метод	0.5	-
61	914948.38	3285460.10	Картометрический метод	0.5	-
62	914989.32	3285351.72	Картометрический метод	0.5	-
63	915245.22	3284843.08	Картометрический метод	0.5	-
64	914969.81	3284695.20	Картометрический метод	0.5	-
65	914904.06	3284817.66	Картометрический метод	0.5	-
66	915004.20	3284871.43	Картометрический метод	0.5	-
67	914820.33	3285242.40	Картометрический метод	0.5	-
68	914091.02	3284654.13	Картометрический метод	0.5	-
69	914077.38	3284622.76	Картометрический метод	0.5	-
70	914076.66	3284588.96	Картометрический метод	0.5	-
71	914193.17	3284194.38	Картометрический метод	0.5	-
72	914190.24	3283808.04	Картометрический метод	0.5	-
73	914154.40	3283726.19	Картометрический метод	0.5	-
74	914094.93	3283667.62	Картометрический метод	0.5	-

2. Сведения о характерных точках границ объекта					
Обозначение характерных точек границ	Координаты, м		Метод определения координат характерной точки	Средняя квадратическая погрешность положения характерной точки (Мт), м	Описание обозначения точки на местности (при наличии)
	X	Y			
1	2	3	4	5	6
75	914016.56	3283630.74	Картометрический метод	0.5	-
76	913841.59	3283545.08	Картометрический метод	0.5	-
77	913856.45	3283513.22	Картометрический метод	0.5	-
78	913833.31	3283442.89	Картометрический метод	0.5	-
79	913576.62	3283134.46	Картометрический метод	0.5	-
80	913532.16	3283103.59	Картометрический метод	0.5	-
81	913478.05	3283099.82	Картометрический метод	0.5	-
82	913429.69	3283124.22	Картометрический метод	0.5	-
83	913354.77	3283192.18	Картометрический метод	0.5	-
84	913302.17	3283175.89	Картометрический метод	0.5	-
85	912799.30	3282661.25	Картометрический метод	0.5	-
86	912883.78	3282559.19	Картометрический метод	0.5	-
87	912905.55	3282511.62	Картометрический метод	0.5	-
88	912900.47	3282459.61	Картометрический метод	0.5	-
89	912869.92	3282417.08	Картометрический метод	0.5	-
90	912615.53	3282208.77	Картометрический метод	0.5	-
91	912567.96	3282187.14	Картометрический метод	0.5	-
92	912515.87	3282191.87	Картометрический метод	0.5	-
93	912473.03	3282221.69	Картометрический метод	0.5	-
94	912445.73	3282253.94	Картометрический метод	0.5	-
95	912407.63	3282214.80	Картометрический метод	0.5	-
96	912591.64	3282118.97	Картометрический метод	0.5	-
97	912897.86	3282106.48	Картометрический метод	0.5	-
98	912970.77	3282224.52	Картометрический метод	0.5	-
99	913142.97	3282192.58	Картометрический метод	0.5	-
100	913256.85	3281918.99	Картометрический метод	0.5	-

2. Сведения о характерных точках границ объекта					
Обозначение характерных точек границ	Координаты, м		Метод определения координат характерной точки	Средняя квадратическая погрешность положения характерной точки (Мт), м	Описание обозначения точки на местности (при наличии)
	X	Y			
1	2	3	4	5	6
101	913331.15	3281844.00	Картометрический метод	0.5	-
102	913316.57	3281612.77	Картометрический метод	0.5	-
103	913440.86	3281362.11	Картометрический метод	0.5	-
104	913400.59	3281273.92	Картометрический метод	0.5	-
105	913709.58	3281056.58	Картометрический метод	0.5	-
106	913960.25	3281089.73	Картометрический метод	0.5	-
107	914178.98	3281151.71	Картометрический метод	0.5	-
108	914355.35	3281059.36	Картометрический метод	0.5	-
109	914386.60	3280951.73	Картометрический метод	0.5	-
110	914647.93	3280903.74	Картометрический метод	0.5	-
111	914835.86	3280780.22	Картометрический метод	0.5	-
112	915741.33	3280731.61	Картометрический метод	0.5	-
113	915741.33	3280731.61	Картометрический метод	0.5	-
114	916029.49	3280825.35	Картометрический метод	0.5	-
115	916393.35	3281033.67	Картометрический метод	0.5	-
116	916841.04	3281019.08	Картометрический метод	0.5	-
117	916846.77	3280966.31	Картометрический метод	0.5	-
118	917143.97	3281051.03	Картометрический метод	0.5	-
119	917341.86	3281380.85	Картометрический метод	0.5	-
120	918109.15	3281505.84	Картометрический метод	0.5	-
121	918241.08	3281328.78	Картометрический метод	0.5	-
122	918859.07	3281274.96	Картометрический метод	0.5	-
123	918907.68	3281318.36	Картометрический метод	0.5	-
124	919171.54	3281294.06	Картометрический метод	0.5	-
125	919154.18	3281219.41	Картометрический метод	0.5	-
126	919320.83	3281182.96	Картометрический метод	0.5	-

2. Сведения о характерных точках границ объекта

Обозначение характерных точек границ	Координаты, м		Метод определения координат характерной точки	Средняя квадратическая погрешность положения характерной точки (М), м	Описание обозначения точки на местности (при наличии)
	X	Y			
1	2	3	4	5	6
127	919563.87	3281228.09	Картометрический метод	0.5	-
128	919719.41	3281182.96	Картометрический метод	0.5	-
129	919974.24	3280997.56	Картометрический метод	0.5	-
1	920280.00	3280962.00	Картометрический метод	0.5	-
130	920307.56	3288600.78	Картометрический метод	0.5	-
131	920325.00	3293435.00	Картометрический метод	0.5	-
132	920105.48	3293512.29	Картометрический метод	0.5	-
133	919970.08	3293465.77	Картометрический метод	0.5	-
134	919921.47	3293489.38	Картометрический метод	0.5	-
135	919803.43	3293399.80	Картометрический метод	0.5	-
136	919628.10	3293348.42	Картометрический метод	0.5	-
137	919454.50	3293320.64	Картометрический метод	0.5	-
138	919232.30	3293235.58	Картометрический метод	0.5	-
139	918961.49	3293058.52	Картометрический метод	0.5	-
140	918916.36	3292888.39	Картометрический метод	0.5	-
141	918723.67	3292588.08	Картометрический метод	0.5	-
142	918530.98	3292157.56	Картометрический метод	0.5	-
143	918374.75	3291900.64	Картометрический метод	0.5	-
144	918359.12	3291766.98	Картометрический метод	0.5	-
145	918373.01	3291721.84	Картометрический метод	0.5	-
146	918423.35	3291643.73	Картометрический метод	0.5	-
147	918419.88	3291577.76	Картометрический метод	0.5	-
148	918346.97	3291506.59	Картометрический метод	0.5	-
149	918320.93	3291345.14	Картометрический метод	0.5	-
150	918268.86	3291166.34	Картометрический метод	0.5	-
151	918300.10	3291109.06	Картометрический метод	0.5	-

2. Сведения о характерных точках границ объекта

Обозначение характерных точек границ	Координаты, м		Метод определения координат характерной точки	Средняя квадратическая погрешность положения характерной точки (М), м	Описание обозначения точки на местности (при наличии)
	X	Y			
1	2	3	4	5	6
177	918381.81	3288606.12	Картометрический метод	0.5	-
178	918268.94	3288653.82	Картометрический метод	0.5	-
179	918168.12	3288389.26	Картометрический метод	0.5	-
180	917744.54	3288545.76	Картометрический метод	0.5	-
181	917935.73	3289007.43	Картометрический метод	0.5	-
182	917670.08	3289251.52	Картометрический метод	0.5	-
183	917468.59	3289166.54	Картометрический метод	0.5	-
184	917294.99	3289006.83	Картометрический метод	0.5	-
185	917314.09	3288687.42	Картометрический метод	0.5	-
186	917268.95	3288607.57	Картометрический метод	0.5	-
187	917220.35	3288682.21	Картометрический метод	0.5	-
188	917119.66	3288418.35	Картометрический метод	0.5	-
189	917192.57	3288244.76	Картометрический метод	0.5	-
190	917107.51	3288088.52	Картометрический метод	0.5	-
191	917041.55	3288328.08	Картометрический метод	0.5	-
192	916753.38	3288347.18	Картометрический метод	0.5	-
193	916423.55	3288307.25	Картометрический метод	0.5	-
194	916222.18	3288116.30	Картометрический метод	0.5	-
195	915996.51	3288090.26	Картометрический метод	0.5	-
196	915807.29	3287817.72	Картометрический метод	0.5	-
197	915654.53	3287824.66	Картометрический метод	0.5	-
198	915519.13	3287571.21	Картометрический метод	0.5	-
199	915276.10	3287501.77	Картометрический метод	0.5	-
200	914980.99	3287651.07	Картометрический метод	0.5	-
201	914859.47	3287765.64	Картометрический метод	0.5	-
202	914623.38	3287810.77	Картометрический метод	0.5	-

2. Сведения о характерных точках границ объекта

Обозначение характерных точек границ	Координаты, м		Метод определения координат характерной точки	Средняя квадратическая погрешность положения характерной точки (М), м	Описание обозначения точки на местности (при наличии)
	X	Y			
1	2	3	4	5	6
152	918452.86	3291074.34	Картометрический метод	0.5	-
153	918570.91	3290963.24	Картометрический метод	0.5	-
154	918456.34	3290536.20	Картометрический метод	0.5	-
155	918315.73	3290412.94	Картометрический метод	0.5	-
156	918331.35	3290286.22	Картометрический метод	0.5	-
157	918221.98	3290254.97	Картометрический метод	0.5	-
158	918180.32	3290069.23	Картометрический метод	0.5	-
159	918003.26	3290090.06	Картометрический метод	0.5	-
160	917940.76	3289586.64	Картометрический метод	0.5	-
161	917725.03	3289275.98	Картометрический метод	0.5	-
162	917958.23	3289061.75	Картометрический метод	0.5	-
163	918067.75	3289326.19	Картометрический метод	0.5	-
164	918268.78	3289234.81	Картометрический метод	0.5	-
165	918219.90	3289506.93	Картометрический метод	0.5	-
166	918225.04	3289607.50	Картометрический метод	0.5	-
167	918281.51	3289648.15	Картометрический метод	0.5	-
168	918275.40	3289510.29	Картометрический метод	0.5	-
169	918332.08	3289195.84	Картометрический метод	0.5	-
170	918381.81	3288956.38	Картометрический метод	0.5	-
171	918450.72	3288674.05	Картометрический метод	0.5	-
172	918449.04	3288601.19	Картометрический метод	0.5	-
173	918481.87	3287795.09	Картометрический метод	0.5	-
174	918758.41	3287859.58	Картометрический метод	0.5	-
130	920307.56	3288600.78	Картометрический метод	0.5	-
175	918426.96	3287782.28	Картометрический метод	0.5	-
176	918393.99	3288590.89	Картометрический метод	0.5	-

2. Сведения о характерных точках границ объекта

Обозначение характерных точек границ	Координаты, м		Метод определения координат характерной точки	Средняя квадратическая погрешность положения характерной точки (М), м	Описание обозначения точки на местности (при наличии)
	X	Y			
1	2	3	4	5	6
203	914470.62	3288105.88	Картометрический метод	0.5	-
204	914140.79	3288338.50	Картометрический метод	0.5	-
205	913988.03	3288331.55	Картометрический метод	0.5	-
206	913762.36	3288074.63	Картометрический метод	0.5	-
207	913554.04	3288085.05	Картометрический метод	0.5	-
208	913304.07	3288321.14	Картометрический метод	0.5	-
209	913137.42	3288362.80	Картометрический метод	0.5	-
210	912838.84	3288262.12	Картометрический метод	0.5	-
211	912802.02	3287949.17	Картометрический метод	0.5	-
212	912623.58	3288095.47	Картометрический метод	0.5	-
213	912119.46	3287876.74	Картометрический метод	0.5	-
214	912147.93	3287748.28	Картометрический метод	0.5	-
215	912034.75	3287803.83	Картометрический метод	0.5	-
216	911811.86	3287789.25	Картометрический метод	0.5	-
217	911765.90	3287706.65	Картометрический метод	0.5	-
218	911631.32	3287678.15	Картометрический метод	0.5	-
219	911348.01	3287768.42	Картометрический метод	0.5	-
220	911245.25	3287883.68	Картометрический метод	0.5	-
221	911165.39	3287689.26	Картометрический метод	0.5	-
222	911020.80	3287565.88	Картометрический метод	0.5	-
223	910751.54	3287489.97	Картометрический метод	0.5	-
224	910677.25	3287270.55	Картометрический метод	0.5	-
225	910517.26	3287253.79	Картометрический метод	0.5	-
226	910427.27	3287198.33	Картометрический метод	0.5	-
227	910309.92	3286751.85	Картометрический метод	0.5	-
228	910277.29	3285722.78	Картометрический метод	0.5	-

2. Сведения о характерных точках границ объекта					
Обозначение характерных точек границ	Координаты, м		Метод определения координат характерной точки	Средняя квадратическая погрешность положения характерной точки (Мт), м	Описание обозначения точки на местности (при наличии)
	X	Y			
1	2	3	4	5	6
229	909968.90	3285400.70	Картометрический метод	0.5	-
230	909613.46	3285134.65	Картометрический метод	0.5	-
231	909341.27	3285125.62	Картометрический метод	0.5	-
232	909243.36	3284995.77	Картометрический метод	0.5	-
233	909183.64	3285021.47	Картометрический метод	0.5	-
234	909080.88	3284888.14	Картометрический метод	0.5	-
235	908835.79	3284816.56	Картометрический метод	0.5	-
236	908553.85	3284751.35	Картометрический метод	0.5	-
237	908511.49	3284666.64	Картометрический метод	0.5	-
238	908578.15	3284443.74	Картометрический метод	0.5	-
239	908764.94	3284245.85	Картометрический метод	0.5	-
240	909181.56	3284015.31	Картометрический метод	0.5	-
241	909354.46	3284002.82	Картометрический метод	0.5	-
242	909485.00	3283852.83	Картометрический метод	0.5	-
243	910021.41	3283441.41	Картометрический метод	0.5	-
244	910206.46	3283384.82	Картометрический метод	0.5	-
245	910627.25	3283547.31	Картометрический метод	0.5	-
246	910769.60	3283436.21	Картометрический метод	0.5	-
247	910700.65	3283324.68	Картометрический метод	0.5	-
248	910727.94	3283275.80	Картометрический метод	0.5	-
249	910957.08	3283300.80	Картометрический метод	0.5	-
250	911123.73	3283172.34	Картометрический метод	0.5	-
251	911314.68	3283212.62	Картометрический метод	0.5	-
252	911877.13	3283078.60	Картометрический метод	0.5	-
253	912151.41	3282724.47	Картометрический метод	0.5	-
254	912160.57	3282623.76	Картометрический метод	0.5	-

2. Сведения о характерных точках границ объекта					
Обозначение характерных точек границ	Координаты, м		Метод определения координат характерной точки	Средняя квадратическая погрешность положения характерной точки (Мт), м	Описание обозначения точки на местности (при наличии)
	X	Y			
1	2	3	4	5	6
255	912340.11	3282513.22	Картометрический метод	0.5	-
256	912342.09	3282516.16	Картометрический метод	0.5	-
257	913162.35	3283369.80	Картометрический метод	0.5	-
258	913072.96	3283450.18	Картометрический метод	0.5	-
259	913044.43	3283494.01	Картометрический метод	0.5	-
260	913041.73	3283546.12	Картометрический метод	0.5	-
261	913065.58	3283592.63	Картометрический метод	0.5	-
262	913340.31	3283896.15	Картометрический метод	0.5	-
263	913385.39	3283924.96	Картометрический метод	0.5	-
264	913438.95	3283927.00	Картометрический метод	0.5	-
265	913486.12	3283901.69	Картометрический метод	0.5	-
266	913812.66	3283592.17	Картометрический метод	0.5	-
267	913992.64	3283680.41	Картометрический метод	0.5	-
268	914066.95	3283715.38	Картометрический метод	0.5	-
269	914106.25	3283753.89	Картометрический метод	0.5	-
270	914135.04	3283815.46	Картометрический метод	0.5	-
271	914138.97	3284182.43	Картометрический метод	0.5	-
272	914022.28	3284577.54	Картометрический метод	0.5	-
273	914022.09	3284629.31	Картометрический метод	0.5	-
274	914042.84	3284682.16	Картометрический метод	0.5	-
275	914050.81	3284692.61	Картометрический метод	0.5	-
276	914830.38	3285321.42	Картометрический метод	0.5	-
277	914857.17	3285369.32	Картометрический метод	0.5	-
278	914894.64	3285473.70	Картометрический метод	0.5	-
279	914938.60	3285670.63	Картометрический метод	0.5	-
280	914792.65	3286023.38	Картометрический метод	0.5	-

2. Сведения о характерных точках границ объекта					
Обозначение характерных точек границ	Координаты, м		Метод определения координат характерной точки	Средняя квадратическая погрешность положения характерной точки (Мт), м	Описание обозначения точки на местности (при наличии)
	X	Y			
1	2	3	4	5	6
281	914783.23	3286020.63	Картометрический метод	0.5	-
282	914566.05	3285920.75	Картометрический метод	0.5	-
283	914526.39	3285920.22	Картометрический метод	0.5	-
284	914495.01	3285938.01	Картометрический метод	0.5	-
285	914483.54	3285964.41	Картометрический метод	0.5	-
286	914516.87	3286196.17	Картометрический метод	0.5	-
287	913742.65	3286369.40	Картометрический метод	0.5	-
288	913741.33	3286369.72	Картометрический метод	0.5	-
289	913725.61	3286373.67	Картометрический метод	0.5	-
290	913656.13	3286187.19	Картометрический метод	0.5	-
291	913496.86	3286063.57	Картометрический метод	0.5	-
292	913094.08	3285873.07	Картометрический метод	0.5	-
293	913010.19	3285857.94	Картометрический метод	0.5	-
294	912914.33	3285891.85	Картометрический метод	0.5	-
295	912881.65	3285936.61	Картометрический метод	0.5	-
296	912877.60	3285991.76	Картометрический метод	0.5	-
297	912924.57	3286217.01	Картометрический метод	0.5	-
298	912870.67	3286265.63	Картометрический метод	0.5	-
299	912838.41	3286310.17	Картометрический метод	0.5	-
300	912849.49	3286388.31	Картометрический метод	0.5	-
301	912901.72	3286484.69	Картометрический метод	0.5	-
302	912879.77	3286515.41	Картометрический метод	0.5	-
303	912879.76	3286576.76	Картометрический метод	0.5	-
304	912915.48	3286626.79	Картометрический метод	0.5	-
305	913186.78	3286833.48	Картометрический метод	0.5	-
306	913292.85	3286884.12	Картометрический метод	0.5	-

2. Сведения о характерных точках границ объекта					
Обозначение характерных точек границ	Координаты, м		Метод определения координат характерной точки	Средняя квадратическая погрешность положения характерной точки (Мт), м	Описание обозначения точки на местности (при наличии)
	X	Y			
1	2	3	4	5	6
307	913454.27	3286897.06	Картометрический метод	0.5	-
308	913556.26	3286858.86	Картометрический метод	0.5	-
309	913693.58	3286733.20	Картометрический метод	0.5	-
310	913743.56	3286579.53	Картометрический метод	0.5	-
311	913744.00	3286518.50	Картометрический метод	0.5	-
312	913975.05	3286455.84	Картометрический метод	0.5	-
313	914635.57	3286313.77	Картометрический метод	0.5	-
314	914711.67	3286300.24	Картометрический метод	0.5	-
315	914806.88	3286329.15	Картометрический метод	0.5	-
316	914962.66	3286402.02	Картометрический метод	0.5	-
317	914970.96	3286490.09	Картометрический метод	0.5	-
318	915081.89	3286701.33	Картометрический метод	0.5	-
319	915144.36	3286786.99	Картометрический метод	0.5	-
320	915288.12	3286873.84	Картометрический метод	0.5	-
321	915285.99	3286899.90	Картометрический метод	0.5	-
322	915233.35	3286990.47	Картометрический метод	0.5	-
323	915226.42	3287113.20	Картометрический метод	0.5	-
324	915253.67	3287214.22	Картометрический метод	0.5	-
325	915328.11	3287288.18	Картометрический метод	0.5	-
326	915429.80	3287315.25	Картометрический метод	0.5	-
327	915553.44	3287308.36	Картометрический метод	0.5	-
328	915641.25	3287258.00	Картометрический метод	0.5	-
329	915698.22	3287708.72	Картометрический метод	0.5	-
330	915753.21	3287701.85	Картометрический метод	0.5	-
331	915690.96	3287209.39	Картометрический метод	0.5	-
332	915687.74	3287181.88	Картометрический метод	0.5	-

2. Сведения о характерных точках границ объекта					
Обозначение характерных точек границ	Координаты, м		Метод определения координат характерной точки	Средняя квадратическая погрешность положения характерной точки (Мт), м	Описание обозначения точки на местности (при наличии)
	X	Y			
1	2	3	4	5	6
333	915697.26	3287165.49	Картометрический метод	0,5	-
334	915704.19	3287042.77	Картометрический метод	0,5	-
335	915676.94	3286941.74	Картометрический метод	0,5	-
336	915703.62	3286910.19	Картометрический метод	0,5	-
337	915823.38	3286875.11	Картометрический метод	0,5	-
338	915825.49	3286874.62	Картометрический метод	0,5	-
339	915888.62	3286840.97	Картометрический метод	0,5	-
340	916013.90	3286875.76	Картометрический метод	0,5	-
341	916278.42	3286979.57	Картометрический метод	0,5	-
342	916556.58	3287088.70	Картометрический метод	0,5	-
343	916844.99	3287201.57	Картометрический метод	0,5	-
344	917148.37	3287320.62	Картометрический метод	0,5	-
345	917180.99	3287359.16	Картометрический метод	0,5	-
346	917352.81	3287421.33	Картометрический метод	0,5	-
347	917364.97	3287474.64	Картометрический метод	0,5	-
348	917409.92	3287540.72	Картометрический метод	0,5	-
349	917432.41	3287556.97	Картометрический метод	0,5	-
350	918085.25	3287795.06	Картометрический метод	0,5	-
351	918116.08	3287796.39	Картометрический метод	0,5	-
352	918158.38	3287771.80	Картометрический метод	0,5	-
353	918181.39	3287744.53	Картометрический метод	0,5	-
354	918331.02	3287780.62	Картометрический метод	0,5	-
175	918426.96	3287782.28	Картометрический метод	0,5	-

3. Сведения о характерных точках части (частей) границы объекта					
Обозначение характерных точек части границы	Координаты, м		Метод определения координат характерной точки	Средняя квадратическая погрешность положения характерной точки (Мт), м	Описание обозначения точки на местности (при наличии)
	X	Y			
1	2	3	4	5	6
-	-	-	-	-	-

Раздел 3							
Сведения о местоположении измененных (уточненных) границ объекта							
1. Система координат -							
2. Сведения о характерных точках границ объекта							
Обозначение характерных точек границ	Существующие координаты, м		Измененные (уточненные) координаты, м		Метод определения координат характерной точки	Средняя квадратическая погрешность положения характерной точки (Мт), м	Описание обозначения точки на местности (при наличии)
	X	Y	X	Y			
1	2	3	4	5	6	7	8
-	-	-	-	-	-	-	-

Заместитель Председателя Правительства Иркутской области Г.Г. Кузьмин

СЛУЖБА ПОТРЕБИТЕЛЬСКОГО РЫНКА И ЛИЦЕНЗИРОВАНИЯ ИРКУТСКОЙ ОБЛАСТИ

РАСПОРЯЖЕНИЕ

20 мая 2021 года

№ 1302-ср

Иркутск

О проведении месячника качества и безопасности ранних овощей и фруктов на территории Иркутской области

В целях обеспечения безопасности услуг, оказываемых в розничной торговле, предотвращения заболеваний (отравлений) людей, связанных с употреблением некачественной продовольственной продукции в летний период, в соответствии с Законом Российской Федерации от 7 февраля 1992 года № 2300-1 «О защите прав потребителей», Федеральным законом от 30 марта 1999 года № 52-ФЗ «О санитарно-эпидемиологическом благополучии населения», Федеральным законом от 2 января 2000 года № 29-ФЗ «О качестве и безопасности пищевых продуктов», Федеральным законом от 26 декабря 2008 года № 294-ФЗ «О защите прав юридических лиц и индивидуальных предпринимателей при осуществлении государственного контроля (надзора) и муниципального контроля», указом Губернатора Иркутской области от 12 октября 2020 года № 279-уг «О режиме функционирования повышенной готовности для территориальной подсистемы Иркутской области единой государственной системы предупреждения и ликвидации чрезвычайных ситуаций» (далее – указ Губернатора Иркутской области № 279-уг), руководствуясь статьей 21 Устава Иркутской области:

- Провести на территории Иркутской области с 1 июня по 30 июня 2021 года месячник качества и безопасности ранних овощей и фруктов (далее – месячник).
- Рекомендовать Управлению Федеральной службы по надзору в сфере защиты прав потребителей и благополучия человека по Иркутской области (Савиных Д.Ф.), Управлению Федеральной службы по ветеринарному и фитосанитарному надзору по Иркутской области и Республике Бурятия (Гармаев В.П.) при проведении проверок по основаниям, предусмотренным действующим законодательством, в период проведения месячника осуществлять контроль за соблюдением правил реализации и качеством овощей и фруктов и проинформировать службу потребительского рынка и лицензирования Иркутской области (далее – Служба) о результатах проведения месячника в срок до 7 июля 2021 года.

РАСПОРЯЖЕНИЕ
ГУБЕРНАТОРА ИРКУТСКОЙ ОБЛАСТИ

19 апреля 2021 года

Иркутск

№ 108-р

О внесении изменений в распоряжение Губернатора Иркутской области от 29 марта 2021 года № 92-р

В целях проведения необходимых мероприятий по призыву на военную службу граждан Российской Федерации в Иркутской области, в соответствии с Федеральным законом от 28 марта 1998 года № 53-ФЗ «О воинской обязанности и военной службе», руководствуясь статьей 59 Устава Иркутской области:

1. Внести в распоряжение Губернатора Иркутской области от 29 марта 2021 года № 92-р «О призыве на военную службу граждан Российской Федерации в Иркутской области в апреле – июле 2021 года» (далее – распоряжение) следующие изменения:

1) в приложении 9 к распоряжению:
ввести в резервный состав призывной комиссии муниципального образования «Братский район» на период с 1 апреля по 15 июля 2021 года председателем призывной комиссии:

Зарубину заместителя мэра по экономике и финансам – начальника финансового управления администрации муниципального образования «Братский район» (по согласованию);
Ольгу Михайловну

вывести из резервного состава призывной комиссии муниципального образования «Братский район» на период с 1 апреля по 15 июля 2021 года Бажанову Л.В.;

2) в приложении 32 к распоряжению:
ввести в резервный состав призывной комиссии муниципального образования город Усть-Илимск на период с 1 апреля по 15 июля 2021 года членом призывной комиссии:

Томилина врача-стоматолога-терапевта областного государственного бюджетного учреждения здравоохранения «Усть-Илимская городская поликлиника № 2» – врача, руководящего работой по медицинскому освидетельствованию граждан, подлежащих призыву на военную службу;
Антон Олегаевича

вывести из резервного состава призывной комиссии муниципального образования город Усть-Илимск на период с 1 апреля по 15 июля 2021 года Шейко Н.И.;

3) в приложении 33 к распоряжению:
ввести в резервный состав призывной комиссии муниципального образования «Усть-Илимский район» на период с 1 апреля по 15 июля 2021 года членом призывной комиссии:

Томилина врача-стоматолога-терапевта областного государственного бюджетного учреждения здравоохранения «Усть-Илимская городская поликлиника № 2» – врача, руководящего работой по медицинскому освидетельствованию граждан, подлежащих призыву на военную службу;
Антон Олегаевича

вывести из резервного состава призывной комиссии муниципального образования «Усть-Илимский район» на период с 1 апреля по 15 июля 2021 года Шейко Н.И.

2. Настоящее распоряжение подлежит официальному опубликованию в общественно-политической газете «Областная» и сетевом издании «Официальный интернет-портал правовой информации Иркутской области» (odirk.ru).

И.И. Кобзев

СЛУЖБА ПО ТАРИФАМ
ИРКУТСКОЙ ОБЛАСТИ

П Р И К А З

25 мая 2021 года

№ 79-54-срп

Иркутск

Об установлении тарифов на подключение (технологическое присоединение) к централизованной системе холодного водоснабжения ООО «Южнобайкальское» (ИНН 3848006527) на территории с. Хомутово Иркутского района

В соответствии с Федеральным законом от 7 декабря 2011 года № 416-ФЗ «О водоснабжении и водоотведении», постановлением Правительства Российской Федерации от 13 мая 2013 года № 406 «О государственном регулировании тарифов в сфере водоснабжения и водоотведения», руководствуясь Положением о службе по тарифам Иркутской области, утвержденным постановлением Правительства Иркутской области от 7 июня 2012 года № 303-пп, учитывая итоги рассмотрения данного вопроса на заседании Правления службы по тарифам Иркутской области 21 мая 2021 года:

- Установить тарифы на подключение (технологическое присоединение) к централизованной системе холодного водоснабжения ООО «Южнобайкальское» на территории с. Хомутово Иркутского района согласно приложению.
- Настоящий приказ подлежит официальному опубликованию.

Руководитель службы А.Р. Халиулин

Приложение
к приказу службы по тарифам
Иркутской области
от 25 мая 2021 года № 79-54-срп

ТАРИФЫ

НА ПОДКЛЮЧЕНИЕ (ТЕХНОЛОГИЧЕСКОЕ ПРИСОЕДИНЕНИЕ) К ЦЕНТРАЛИЗОВАННОЙ СИСТЕМЕ ХОЛОДНОГО ВОДОСНАБЖЕНИЯ ООО «ЮЖНОБАЙКАЛЬСКОЕ» НА ТЕРРИТОРИИ С. ХОМУТОВО ИРКУТСКОГО РАЙОНА

Наименование ставки	Материал/ диаметр труб	Единица измерения	Период действия	
			с 01.01.2022 по 31.12.2022	с 01.01.2023 по 31.12.2023
ставка тарифа за протяженность сети	полиэтилен/ до 110 мм включительно	тыс.руб./км (без учета НДС)	14 807,2	15 435,6

Начальник отдела регулирования тарифов в сфере жилищно-коммунального комплекса службы по тарифам Иркутской области Т.А. Куграшова

- Рекомендовать мэрам (главам администраций) муниципальных образований Иркутской области:
 - организовать работу по пресечению размещения нестационарных торговых объектов в местах, не предусмотренных схемами размещения нестационарных торговых объектов, утвержденными органами местного самоуправления муниципальных образований Иркутской области, и (или) осуществление торговли овощами и фруктами на указанных объектах;
 - информировать хозяйствующие субъекты, реализующие ранние овощи и фрукты, о необходимости соблюдения требований пункта 7 «Правил поведения при введении режима повышенной готовности на территории Иркутской области, на которой существует угроза возникновения чрезвычайной ситуации в связи с распространением новой коронавирусной инфекции (COVID-19) (порядок передвижения на территории Иркутской области лиц и транспортных средств, за исключением транспортных средств, осуществляющих межрегиональные перевозки)», установленных указом Губернатора Иркутской области № 279-уг;
 - проинформировать через средства массовой информации население муниципальных образований Иркутской области о проведении месячника;
 - организовать работу «горячей линии» по качеству и безопасности ранних овощей и фруктов в период проведения месячника;
 - о результатах проведенной работы проинформировать Службу в срок до 7 июля 2021 года.
- Отделу развития потребительского рынка Службы (Вольнец М.В.):
 - организовать работу «горячей линии» по качеству и безопасности ранних овощей и фруктов на территории Иркутской области, в том числе по несанкционированной торговле указанной продукцией, в период проведения месячника;
 - провести разъяснительную работу с хозяйствующими субъектами, осуществляющими реализацию ранних овощей и фруктов, о недопустимости реализации указанной продукции, не отвечающей требованиям безопасности, и нарушения прав потребителей при оказании услуг торговли;
 - подвести итоги проведения месячника и подготовить информацию для освещения в средствах массовой информации в срок до 14 июля 2021 года.
- Настоящее распоряжение подлежит официальному опубликованию в общественно-политической газете «Областная» и размещению на официальном сайте Службы в информационно-телекоммуникационной сети «Интернет».

Первый заместитель руководителя службы Н.В. Дроздова

МИНИСТЕРСТВО СТРОИТЕЛЬСТВА ИРКУТСКОЙ ОБЛАСТИ

П Р И К А З

26 мая 2021 года

Иркутск

№ 59-26-мпр

О признании утратившим силу приказа министерства строительства, дорожного хозяйства Иркутской области от 24 августа 2009 года № 68-мпр

В соответствии со статьей 60 Закона Иркутской области от 12 января 2010 года № 1-оз «О правовых актах Иркутской области и правотворческой деятельности в Иркутской области», руководствуясь Положением о министерстве строительства Иркутской области, утвержденным постановлением Правительства Иркутской области от 1 марта 2021 года № 121-пп:

1. Признать утратившим силу приказ министерства строительства, дорожного хозяйства Иркутской области от 24 августа 2009 года № 68-мпр «Об утверждении порядка составления кассового прогноза».

2. Настоящий приказ подлежит официальному опубликованию в сетевом издании «Официальный интернет-портал правовой информации Иркутской области» (ogirk.ru), а также на «Официальном интернет-портале правовой информации» (www.pravo.gov.ru).

Министр строительства Иркутской области П.В. Писарев

ИЗВЕЩЕНИЕ О СОГЛАСОВАНИИ ГРАНИЦ ЗЕМЕЛЬНЫХ УЧАСТКОВ

В соответствии со ст. 13.1 Федерального закона № 101-ФЗ от 24.07.2002 г. кадастровый инженер Курянова Елена Николаевна, № квалификационного аттестата 38-14-667, телефон 89501188595, почтовый адрес: 664001, г. Иркутск, ул. Рабочего Штаба, д. 3/1, адрес электронной почты: elenkuranova@inbox.ru, извещает о необходимости согласования проекта межевания земельных участков. Исходный земельный участок с кадастровым номером 85:01:000000:30, расположен: Иркутская область, Аларский район, в границах ТОО «Егоровское». Заказчик: Сапунова Татьяна Александровна, почтовый адрес: Иркутская область, Аларский район, д. Егоровская, ул. 40 лет Победы, д. 9, кв. 2, тел. 89500735645.

Ознакомиться с проектом межевания можно по адресу: г. Иркутск, ул. Рабочего Штаба, д. 3/1, понедельник-пятница с 9.00 до 17.00.

Возражения относительно размера и местоположения границ образуемого земельного участка направлять в течение тридцати дней со дня опубликования извещения по адресу: 664001, г. Иркутск, ул. Рабочего Штаба, д. 3/1.

ИНФОРМАЦИОННОЕ СООБЩЕНИЕ

АО «Мамаканская ГЭС» (666911, Российская Федерация, Иркутская область, Бодайбинский р-н, п.Мамакан, ул.Красноармейская, 15) сообщает, что информация, подлежащая раскрытию в соответствии с требованиями Стандартов раскрытия информации субъектами оптового и розничных рынков электрической энергии (утв. Постановлением Правительства РФ от 21.01.2004 г. № 24) (далее Стандарты) опубликована на официальном сайте www.matges.ru, а также раскрывает следующую информацию:

п.12 п.п. б) структура и объем затрат на производство и реализацию товаров (работ, услуг):

№ п/п	Показатели	Единица измерения	2020 год	Доли
1	Всего затрат	тыс. руб.	246 138	100%
1.1.	Топливо	тыс. руб.	503	0,2%
1.2.	Покупная энергия	тыс. руб.	1 490	0,6%
1.3.	Сырье и материалы	тыс. руб.	7 394	3,0%
1.4.	Работы и услуги производственного характера	тыс. руб.	23 165	9,4%
1.5.	Затраты на оплату труда с ЕСН	тыс. руб.	123 768	50,3%
1.6.	Оплата работ и услуг сторонних организаций	тыс. руб.	32 518	13,2%
1.7.	Амортизация	тыс. руб.	43 708	17,8%
1.8.	Оплата услуг инфраструктурных организаций	тыс. руб.		0,0%
1.9.	Налоги	тыс. руб.	13 078	5,3%
1.10.	Прочие затраты	тыс. руб.	514	0,2%

п.35 Стандартов:

а) тарифы на 2020 год для покупателей электрической энергии (мощности) к которым относятся население и (или) приравненные к нему категории потребителей:

электрическая энергия: 1-е полугодие 29,89 руб/МВт*м; 2- полугодие 34,08 руб/МВт*м.
мощность: 1-е полугодие 189 014,16 руб/МВт в мес.; 2- полугодие 198 038,17 руб/МВт в мес.

Приказ Федеральной антимонопольной службы от 11.12.2019 № 1625/19 «Об утверждении цен (тарифов) на электрическую энергию (мощность), поставляемую в ценовых зонах оптового рынка субъектами оптового рынка-производителями электрической энергии (мощности) по договорам, заключенным в соответствии с законодательством Российской Федерации с гарантирующими поставщиками (энергоснабжающими организациями, энергосбытовыми организациями, к числу покупателей электрической энергии (мощности) которых относятся население и (или) приравненные к нему категории потребителей), в целях обеспечения потребления электрической энергии населением и (или) приравненными к нему категориями потребителей, а

также с определенными Правительством Российской Федерации субъектами оптового рынка-покупателями электрической энергии (мощности), функционирующими в отдельных частях ценовых зон оптового рынка, для которых Правительством Российской Федерации установлены особенности функционирования оптового и розничных рынков, на 2020 год»
(Зарегистрирован 25.12.2019 № 56984)

б) количество выброшенных загрязняющих веществ в атмосферу, оказывающих негативное влияние на окружающую среду:

в 2020 году составила 0.04 т. год, в связи с небольшим количеством вредных веществ, выбрасываемых в атмосферу, мероприятия по снижению выбросов не разрабатываются.

д) На Мамаканской ГЭС не используется органическое топливо в целях выработки электроэнергии. Гидроэлектростанция представляет собой комплекс сооружений и оборудования, при помощи которых осуществляется концентрация потока воды и ее преобразование в электрическую энергию.

п.38 Стандартов: информация о режиме использования и состоянии водных ресурсов.

№ п/п	Наименование гидроэлектростанции (далее — ГЭС)/рынок, на котором гидроэлектростанция осуществляет деятельность (оптовый рынок или розничные рынки)	Пропускная способность водосборных сооружений при наивысшем проектном подпорном уровне (далее — НПУ) верхнего бьефа, который может поддерживаться в нормальных условиях эксплуатации гидротехнических сооружений (единица измерения — м³/сек)	Выработка	Уровни водохранилищ по состоянию на отчетную дату (измеряются в метрах)		Тип, мощность генератора
			электро-энергии за отчетный период (единица измерения — тыс. кВт·ч)	НПУ	Минимальный уровень, допустимый в условиях эксплуатации водохранилища (сокращенное название — УМО)	
1	2	3	4	5	6	7
1	Мамаканская ГЭС (оптовый рынок)	4360	387159,169	280	268	ВГС-525/125-28, 21,5МВт (4 шт)

ИЗВЕЩЕНИЕ О СОГЛАСОВАНИИ ГРАНИЦ ЗЕМЕЛЬНЫХ УЧАСТКОВ

Извещаем участников долевой собственности на земельные участки с кадастровыми номерами 38:02:130501:1834; 38:02:000000:109; 38:02:150401:1982; 38:02:000000:110; 38:02:110801:796 о необходимости согласования проектов межевания земельных участков, образуемых путем выдела в счет земельных долей. Предметом согласования являются размер и местоположение границ выделяемых в счет земельных долей земельных участков.

Заказчики работ по подготовке проекта межевания:

ООО «Рассвет», (юридический адрес: 665748, Иркутская область, Братский район, территория база, строение 2, офис 8.) кадастровый номер и адрес (местоположение) исходного земельного участка: 38:02:130501:1834, местоположение: Иркутская область, Братский район, СХПК Братский;

Администрация Тангуйского сельского поселения, (юридический адрес: Иркутская область, Братский район, с. Тангуй, ул. Мира д. 24) кадастровый номер и адрес (местоположение) исходного земельного участка: 38:02:000000:110; 38:02:110801:796, местоположение: Иркутская область, Братский район;

Леонтьева Галина Аркадьевна (почтовый адрес: Иркутская область, Братский р-н, с. Кобляково, ул. Наймушина д. 2, кв. 1) кадастровый номер и адрес (местоположение) исходного земельного участка: 38:02:000000:109, местоположение: Иркутская область, Братский район;

Баранов Александр Михайлович (почтовый адрес: Иркутская область, Братский р-н, с. Покосное, ул. Мелиораторов, д. 6, кв. 1) кадастровый номер и адрес (местоположение) исходного земельного участка: 38:02:150401:1982, местоположение: Иркутская обл., Братский р-н;

Кривых Андрей Петрович (почтовый адрес: Иркутская область, Братский р-н, с. Зарь. ул. Молодежная, д. 10, кв. 1) кадастровый номер и адрес (местоположение) исходного земельного участка: 38:02:000000:110, местоположение: Иркутская область, Братский район;

Лобосов Дмитрий Владимирович (почтовый адрес: Иркутская область, Братский р-н, д. Худобок, ул. Троицкая, д. 25) кадастровый номер и адрес (местоположение) исходного земельного участка: 38:02:000000:110, местоположение: Иркутская область, Братский район;

Шадрина Людмила Михайловна (почтовый адрес: Иркутская область, Братский р-н, д. Худобок, ул. Молодежная, д. 8, кв. 2) кадастровый номер и адрес (местоположение) исходного земельного участка: 38:02:000000:110, местоположение: Иркутская область, Братский район;

Диденко Вера Александровна (почтовый адрес: Иркутская область, Братский р-н, д. Худобок, ул. Центральная, д. 61) кадастровый номер и адрес (местоположение) исходного земельного участка: 38:02:000000:110, местоположение: Иркутская область, Братский район;

Диденко Иван Григорьевич (почтовый адрес: Иркутская область, Братский р-н, д. Худобок, ул. Центральная, д. 61) кадастровый номер и адрес (местоположение) исходного земельного участка: 38:02:000000:110, местоположение: Иркутская область, Братский район.

Кадастровый инженер, подготовивший проекты межевания: Горюнова Татьяна Сергеевна, квалификационный аттестат № 38-16-872, почтовый адрес: 665729, Иркутская область, город Братск, бульвар Космонавтов, 7–36, контактный телефон 8-914-001-38-86, адрес электронной почты: cadastrbratsk@mail.ru

С проектами межевания земельных участков можно ознакомиться в течение 30 дней со дня опубликования настоящего извещения по адресу: 665729, Иркутская область, город Братск, бульвар Космонавтов, 7–36.

Обоснованные возражения по проекту межевания от участников долевой собственности принимаются в течение 30 дней со дня опубликования настоящего извещения по адресу: 665729, Иркутская область, город Братск, бульвар Космонавтов, 7–36.

Возражения должны содержать обоснование причин несогласия с предложенными размером и местоположением границ выделяемых в счет земельных долей земельных участков.

При проведении согласования проектов межевания земельных участков необходимо представить документ, удостоверяющий личность, а также документы о правах на соответствующий земельный участок.

ИЗВЕЩЕНИЕ О ПРОВЕДЕНИИ ОБЩЕСТВЕННЫХ ОБСУЖДЕНИЙ

ИП Степанов Александр Николаевич, совместно с отделом по благоустройству и экологии комитета по городскому хозяйству администрации г. Усолье-Сибирское (в соответствии с Федеральным законом № 174-ФЗ «Об экологической экспертизе», Приказом Госкомэкологии РФ от 16.05.2000 № 372 «Об утверждении Положения об оценке воздействия намечаемой хозяйственной деятельности на окружающую среду в Российской Федерации», Порядком организации и проведения общественных обсуждений, проводимых в рамках оценки воздействия намечаемой хозяйственной и иной деятельности, которая подлежит экологической экспертизе на территории муниципального образования «город Усолье-Сибирское», утвержденного постановлением администрации города Усолье-Сибирское от 27 декабря 2019 г. № 3193), уведомляет о начале общественных обсуждений на этапе представления первоначальной информации по объекту государственной экологической экспертизы «Станция технического обслуживания Боярд Motors», а именно разработку технического задания по оценке воздействия на окружающую среду, входящего в состав предварительных материалов оценки воздействия на окружающую среду, технического задания на выполнение инженерных изысканий и технического задания на разработку проектной документации (далее – Технические задания).

Название, цель и месторасположение намечаемой деятельности: проектом «Станция технического обслуживания Боярд Motors» предусмотрено новое строительство станции технического обслуживания по адресу: Иркутская область, г. Усолье-Сибирское, ул. Стопани, на земельном участке с кадастровым номером 38:31:000056:243.

Наименование и адрес заказчика: ИП Степанов Александр Николаевич, адрес: 665470, Иркутская область, г. Усолье-Сибирское, ул. Стопани 10А.

Примерные сроки проведения оценки воздействия на окружающую среду: май – август 2021 года.

Орган, ответственный за организацию общественного обсуждения: Отдел по благоустройству и экологии комитета по городскому хозяйству администрации города Усолье-Сибирское (адрес: 665452, Российская Федерация, Иркутская область, г. Усолье-Сибирское, ул. Богдана Хмельницкого, д.30, тел.: 8 (39543) 6-60-73) совместно с заказчиком или его представителем.

Предполагаемая форма общественных обсуждений: в форме слушаний.

Форма представления замечаний и предложений: письменная.

Сроки и место доступности технических заданий по объекту: «Станция технического обслуживания Боярд Motors» доступны для ознакомления и направления замечаний и предложений с даты настоящей публикации до момента принятия решения о реализации намечаемой деятельности по адресам:

- 665452, Иркутская область, г. Усолье-Сибирское, ул. Богдана Хмельницкого, д. 30, кабинет № 9, с 9-00 до 17-00 (местное время);

- 664075, Иркутская область, г. Иркутск, ул. Байкальская, д. 249, офис 201, с 8-00 до 17-00 часов (местное время).

Общественные обсуждения по объекту государственной экологической экспертизы «Станция технического обслуживания Боярд Motors» назначены на 5 июля 2021 г. в 14:00 часов, в актовом зале администрации города Усолье-Сибирское, по адресу: Иркутская область, г. Усолье-Сибирское, ул. Ватутина, 10.

Результатом общественных обсуждений будет утверждение технических заданий.

Исполнитель работ по ОВОС: ООО «СИБЛИДЕР», адрес: 664075, Иркутская область, г. Иркутск, ул. Байкальская, д. 249, офис 201. Тел. 8(3952)67-89-31.

ИЗВЕЩЕНИЕ О ПРОВЕДЕНИИ ОБЩЕСТВЕННЫХ ОБСУЖДЕНИЙ

Гражданка РФ Бебия М.Р., совместно с Комитетом по управлению муниципальным имуществом и жизнеобеспечению администрации Иркутского районного муниципального образования (в соответствии с Федеральным законом от 23.11.1995 № 174-ФЗ «Об экологической экспертизе», Приказом Госкомэкологии РФ от 16.05.2000 № 372 «Об утверждении Положения об оценке воздействия намечаемой хозяйственной деятельности на окружающую среду в Российской Федерации», Постановлением администрации Иркутского районного муниципального образования от 18.03.2015 № 1759 «Об утверждении Положения об организации проведения общественных обсуждений объектов государственной экологической экспертизы на территории Иркутского района») уведомляет о начале общественных обсуждений по объектам государственной экологической экспертизы проектной документации: «Административное здание со встроенным гаражом», «Административное здание по адресу: Иркутская область, Иркутский район, с. Мамоны, ул. Центральная, д. 34» и «Здание гаража по адресу: Иркутская область, Иркутский район, с. Мамоны», на этапе проведения оценки воздействия на окружающую среду и подготовки обосновывающей документации, а именно инженерных изысканий, проектной документации, материалов исследований и оценки воздействия на окружающую среду намечаемой хозяйственной и иной деятельности, в соответствии с утвержденным техническим заданием по оценке воздействия на окружающую среду.

Название, цель и месторасположение намечаемой деятельности:

1. Проектом «Административное здание со встроенным гаражом» предусмотрено строительство административного здания со встроенным гаражом по адресу: РФ, Иркутская область, Иркутский район, с. Мамоны, кадастровый номер земельного участка: 38:06:130821:4728.
2. Проектом «Административное здание по адресу: Иркутская область, Иркутский район, с. Мамоны, ул. Центральная, д. 34» предусмотрено строительство административного здания по адресу: РФ, Иркутская область, Иркутский район, с. Мамоны, ул. Центральная, д. 34, кадастровый номер земельного участка: 38:06:130821:4706.
3. Проектом «Здание гаража по адресу: Иркутская область, Иркутский район, с. Мамоны» предусмотрено строительство здания гаража, по адресу: РФ, Иркутская область, Иркутский район, с. Мамоны, кадастровый номер земельного участка: 38:06:130821:4705.

Наименование и адрес заказчика или его представителя: Гражданка РФ Бебия Моника Раминовна, адрес: г. Иркутск, ул. Карла Либкнехта, 218.

Примерные сроки проведения оценки воздействия на окружающую среду: апрель - август 2021 г.

Орган, ответственный за организацию общественного обсуждения: Комитет по управлению муниципальным имуществом и жизнеобеспечению администрации Иркутского районного муниципального образования, адрес: 664007, г. Иркутск, ул. Декабрьских Событий, д. 119А, совместно с заказчиком или его представителем.

Предполагаемая форма общественных обсуждений: в форме слушаний с соблюдением всех санитарно-эпидемиологических норм.

Форма представления замечаний и предложений: письменная.

Сроки и место доступности материалов оценки воздействия на окружающую среду, в том числе: инженерные изыскания, проектная документация, материалы ОВОС, в соответствии с утвержденным техническим заданием по оценке воздействия на окружающую среду и журнал учета предложений и замечаний по объектам: «Административное здание со встроенным гаражом», «Административное здание по адресу: Иркутская область, Иркутский район, с. Мамоны, ул. Центральная, д. 34» и «Здание гаража по адресу: Иркутская область, Иркутский район, с. Мамоны» доступны в течение 30 дней с момента настоящей публикации и в течение 30 дней после окончания общественных обсуждений, для ознакомления и направления замечаний и предложений по адресам:

- 1) 664007, г. Иркутск, ул. Декабрьских Событий, д. 119А, каб. 209;
- 2) 664081, г. Иркутск, ул. Красноказачья, д. 115, оф. 221;
- 3) 664535, Иркутская область, Иркутский район, с. Мамоны, ул. Садовая, д. 17 (здание администрации Мамонского муниципального образования) с 09:00 до 16:30 часов с даты настоящей публикации до момента принятия решения о реализации намечаемой деятельности.

Общественные обсуждения по объектам государственной экологической экспертизы проектных документов:

1. «Административное здание со встроенным гаражом» назначены на 06 июля 2021 г. в 15:30 часов, в здании администрации Иркутского районного муниципального образования по адресу: 664007, г. Иркутск, ул. Декабрьских Событий, д. 119А, каб. 302.
2. «Административное здание по адресу: Иркутская область, Иркутский район, с. Мамоны, ул. Центральная, д. 34» назначены на 06 июля 2021 г. в 16:00 часов, в здании администрации Иркутского районного муниципального образования по адресу: 664007, г. Иркутск, ул. Декабрьских Событий, д. 119А, каб. 302.
3. «Здание гаража по адресу: Иркутская область, Иркутский район, с. Мамоны» назначены на 06 июля 2021 г. в 16:30 часов, в здании администрации Иркутского районного муниципального образования по адресу: 664007, г. Иркутск, ул. Декабрьских Событий, д. 119А, каб. 302.

Исполнитель работ по ОВОС: ООО «Сибирский стандарт», адрес: 664081, г. Иркутск, ул. Красноказачья, д.115, оф.221. Тел./факс 8(3952) 707-109.

Доступ общественности к утвержденному техническому заданию и окончательному варианту материалов по оценке воздействия на окружающую среду будет обеспечен до момента принятия решения о реализации намечаемой деятельности по адресам: г. Иркутск, ул. Красноказачья, д.115, оф.221 и г. Иркутск, ул. Декабрьских Событий, д. 119А, каб. 209; и Иркутская область, Иркутский район, с. Мамоны, ул. Садовая, д. 17, с 9:00 до 16:30 часов.

ОБЪЯВЛЕНИЯ ОБ УТЕРЕ ДОКУМЕНТОВ

■ Утерянный аттестат (серия Б № 2256937) о среднем (полном) общем образовании, выданный в 2004 г. МБОУ «Ирхидейская СОШ» на имя Зунтова Георгия Анатольевича, считать недействительным.

■ Утерянный студенческий билет, выданный в 2016 г. ПИ ИГУ на имя Тюльковой Олеси Владимировны, считать недействительным.

ИНФОРМАЦИЯ ПАО «ИРКУТСКЭНЕРГО», подлежащая раскрытию, о выбросах загрязняющих веществ, оказывающих негативное влияние на окружающую среду, и мероприятиях по их сокращению на 2021 год

N п/п	Экологические показатели	Единица измерения - тонны	2020		2021	
			Факт по итогам года	План/цель	Наименование мероприятия по сокращению выбросов загрязняющих веществ	План/цель
1	2	3	4	5	6	
1	Объем выбросов загрязняющих веществ в атмосферу:				В связи переходом с 01.09.2020 прав владения и пользования имуществом (движимым и недвижимым) от ПАО «Иркутскэнерго» к ООО «Байкальская энергетическая компания» на основании Акта приема-передачи имущества от 01.09.2020 по договору аренды имущества от 29.05.2020 № 1/БЭК-20 мероприятия по сокращению выбросов в ПАО «Иркутскэнерго» на 2021 год не планировались.	
	1.1. оксиды азота	тонн	24 572			
	1.2. диоксид серы	тонн	129 284			
	1.3. твердые вещества	тонн	30 913			
	1.4. летучие органические вещества	тонн	44			
	1.5. оксид углерода	тонн	244			
	1.6. углеводы (без летучих органических соединений)	тонн	10			
	Итого:	тонн	185 068			

ИЗВЕЩЕНИЕ О ПРОВЕДЕНИИ ОБЩЕСТВЕННЫХ ОБСУЖДЕНИЙ

ООО «Разрез Черемховуголь» совместно с Администрацией Черемховского районного муниципального образования в соответствии с требованиями Федерального закона от 23 ноября 1995 года № 174-ФЗ «Об экологической экспертизе», Приказом Госкомэкологии РФ от 16.05.2000 № 372 «Об утверждении Положения об оценке воздействия намечаемой хозяйственной деятельности на окружающую среду в Российской Федерации» и Постановлением Администрации Черемховского районного муниципального образования № 263-п от 25.05.2021 года, уведомляет о начале общественных обсуждений по проекту технического задания к оценке воздействия на окружающую среду (ОВОС) и по проектной документации включая предварительные материалы ОВОС по строительству объекта приповерхностного захоронения производственных отходов V класса опасности.

Наименование намечаемой деятельности: строительство объекта «Объект приповерхностного захоронения производственных отходов V класса опасности».

Цель намечаемой деятельности: создание объекта приповерхностного захоронения производственных отходов V класса опасности, образующихся в процессе хозяйственной деятельности ООО «Черемховуголь».

Месторасположение объекта намечаемой деятельности: РФ, Иркутская область, Черемховский район, 0,6 км севернее п. Алехино, участок №1 поля Артем IV-А Черемховского каменноугольного месторождения, земельные участки с кадастровыми номерами: 38:20:100501:1369, 38:20:100501:620.

Наименование и адрес заказчика: ООО «Разрез Черемховуголь», 665413, Иркутская область, г. Черемхово, ул. Парковая, 1, Телефон 8(395-46) 5-18-70, E-mail: cher@kvsu.ru.

Исполнитель работ по техническому заданию и материалам ОВОС: ООО «СИБЭККОМ-проект», 664007, г. Иркутск, ул. Красногвардейская, 22/1, оф. 2, 8(3952) 20-99-81, (3952) 25-22-98, e-mail: eco2002@mail.ru.

Орган ответственный за организацию общественных обсуждений: Администрация Черемховского районного муниципального образования, 665413, Иркутская область, г. Черемхово, ул. Куйбышева, 20, Тел/факс.: (39546) 5-28-67, 5-30-21, E-mail: orgotdel-cher-raion@mail.ru.

Сроки проведения оценки воздействия на окружающую среду: июнь — август 2021 года.

Форма общественных обсуждений: в форме общественных слушаний с использованием средств дистанционного взаимодействия или с использованием средств индивидуальной защиты органов дыхания заинтересованной общественности при непосредственном участии в общественных слушаниях

С проектом технического задания на проведение ОВОС, с проектной документацией и предварительными материалами ОВОС можно ознакомиться в период с 04.06.2021 г. по 05.07.2021 г.

Представлять свои замечания и предложения в письменной форме можно в срок с 04.06.2021 г по 06.08.2021 г., по следующим адресам:

- Здание администрации Черемховского районного муниципального образования, расположенного по адресу: Куйбышева ул., д. 20, Черемхово, 665413, кабинет № 18 (с 09.00 до 17.00 часов по местному времени в рабочие дни);
- Здание ООО «Разрез Черемховуголь», расположенное по адресу: Иркутская область, г. Черемхово, ул. Парковая, 1, 665413;

Форма представления замечаний и предложений: в письменной форме.

Общественные слушания по проекту технического задания на проведение ОВОС, проектной документации и предварительным материалам ОВОС, состоятся в 16.00 часов 06.07.2021 по адресу: 665413, Иркутская область, г. Черемхово, ул. Куйбышева, 20, актов зал.

ОБЪЯВЛЕНИЕ ОБ УТЕРЕ ДОКУМЕНТОВ

■ Утерянный диплом (38 СПА № 0003294), выданный 26.06.2012 г. Иркутским колледжем экономики, сервиса и туризма на имя Васильевой Анны Александровны, считать недействительным.

СЛУЖБА ПО ТАРИФАМ ИРКУТСКОЙ ОБЛАСТИ

П Р И К А З

27 мая 2021 года

№ 79-55-спр

Иркутск

О внесении изменений в Правила обработки персональных данных в службе по тарифам Иркутской области

В соответствии с Указом Президента Российской Федерации от 11 марта 2021 года № 141 «О внесении изменений в Указ Президента Российской Федерации от 30 мая 2005 г. № 609 «Об утверждении Положения о персональных данных государственного гражданского служащего Российской Федерации и ведении его личного дела» и в Положении, утвержденное этим Указом», руководствуясь Положением о службе по тарифам Иркутской области, утвержденным постановлением Правительства Иркутской области от 7 июня 2012 года № 303-пп,

П Р И К А З Ы В А Ю:

1. Внести в Правила обработки персональных данных в службе по тарифам Иркутской области, утвержденные приказом службы по тарифам Иркутской области от 11 мая 2017 года № 76-спр «Об отдельных мерах по соблюдению требований законодательства о персональных данных», следующие изменения:

- 1) в подпункте 2 пункта 4 слова «на получение, обработку, хранение, передачу и любое другое использование» заменить словами «на обработку»;
- 2) в индивидуализированном заголовке Главы 5 слова «на получение, обработку, хранение, передачу и любое другое использование» заменить словами «на обработку»;
- 3) в пункте 17 слова «на получение, обработку, хранение, передачу и любое другое использование» заменить словами «на обработку»;
- 4) в пункте 18 слова «на получение, обработку, хранение, передачу и любое другое использование» заменить словами «на обработку».

2. Настоящий приказ подлежит официальному опубликованию.

Руководитель службы А.Р. Халиулин

ИНФОРМАЦИЯ ООО «БАЙКАЛЬСКАЯ ЭНЕРГЕТИЧЕСКАЯ КОМПАНИЯ», подлежащая раскрытию, о выбросах загрязняющих веществ, оказывающих негативное влияние на окружающую среду, и мероприятиях по их сокращению на 2021 год

N п/п	Экологические показатели	Единица измерения - тонны	2020		2021		
			Факт по итогам года	План/цель	Наименование мероприятия по сокращению выбросов загрязняющих веществ	План/цель	
1	2	3	4	5	6		
1	Объем выбросов загрязняющих веществ в атмосферу:				1.Выполнение мероприятий по энергосбережению и эффективному топливоиспользованию	Предотвращение выбросов, тонн	
	1.1. оксиды азота	тонн	12 580				75
	1.2. диоксид серы	тонн	52 932				367
	1.3. твердые вещества	тонн	15 908				447
	1.4. летучие органические вещества	тонн	14				
	1.5. оксид углерода	тонн	113				1
	1.6. углеводы (без летучих органических соединений)	тонн	4				
	Итого:	тонн	81 551			904	

ИНФОРМАЦИОННОЕ СООБЩЕНИЕ

АО «Витимэнергосбыт» (666904, Российская Федерация, Иркутская область, город Бодайбо, переулок Почтовый, дом 1А) сообщает, что информация подлежащая раскрытию в соответствии с требованиями Стандартов раскрытия информации субъектами оптового и розничных рынков электрической энергии (утв. Постановлением Правительства РФ от 21.01.2004 г. № 24) (далее Стандарты) опубликована на официальном сайте предприятия www.vitimenergoby.ru, а также раскрывает следующую информацию:

п.12 п.п
б) структура и объем затрат на производство и реализацию товаров (работ, услуг)

Наименование статьи затрат	тыс. рублей	уд. вес, %
Затраты на производство и продажу продукции (работ, услуг), в том числе:	2 940 513	100%
Покупная электроэнергия (мощность)	1 621 501	181%

Показатель	Дифференциация	Ед. изм.	ВН1	ВН	СН1	СН2	НН	Комментарии
1. Тариф для населения		Руб./МВтч			929,71			
1.1 цена закупки э/э для населения		Руб./МВтч			322,96			
1.2 стоимость услуг по передаче э/э для населения		Руб./МВтч			451,64			
1.3 стоимость иных услуг		Руб./МВтч			4,59			
1.4 сбытовая надбавка ГП		Руб./МВтч			150,52			
2. Среднегодовая цена на э/э по договору энергоснабжения, 1 ЦК		Руб./МВтч		2165,94	2601,25	2800,52	3132,92	
2.1 в том числе цена закупки э/э		Руб./МВтч			1613,68			
2.2 в том числе стоимость услуг по передаче		Руб./МВтч	x	444,70	867,10	1067,34	1393,11	
2.3 в том числе стоимость иных услуг		Руб./МВтч			4,33			
2.4 в том числе сбытовая надбавка ГП		Руб./МВтч			114,09			
4. Среднегодовая цена по договору энергоснабжения, 3 ЦК	электрическая энергия	Руб./МВтч				1950,40	2274,73	
	мощность	Руб./МВт в месяц				657547,61	661525,20	
4.1 в том числе цена закупки	электрическая энергия	Руб./МВтч			763,92			
	мощность	Руб./МВт в месяц						
4.2 в том числе стоимость услуг по передаче		Руб./МВтч	x			1067,34	1393,11	
4.3 в том числе стоимость		Руб./МВтч			4,33			
4.4 в том числе сбытовая надбавка ГП		Руб./МВтч			114,09			
5. Среднегодовая цена на по договору энергоснабжения, 4 ЦК	электрическая энергия	Руб./МВтч		980,59	1068,85	1097,27	1320,35	
	мощность	Руб./МВт в месяц		933,16	1503,53	4424,04	2491,67	
5.1 в том числе цена закупки	электрическая энергия	Руб./МВтч			770,14			
	мощность	Руб./МВт в месяц			627035			
5.2 в том числе стоимость услуг по передаче	потери	Руб./МВтч		93,03	179,19	198,70	441,88	
	содержание	Руб./МВт в месяц		259322,15	415872,71	497853,26	500432,86	
5.3 в том числе стоимость иных услуг		Руб./МВтч			4,33			
5.4 в том числе сбытовая надбавка ГП		Руб./МВтч			114,09			

Стоимость услуг по передаче электрической энергии: утверждена Приказами Службы по тарифам Иркутской области № 451-спр от 27.12.2019 г. информация опубликована в официальном сайте Службы по тарифам Иркутской области.

б) условия договора купли-продажи электрической энергии, в том числе: срок действия договора: на неопределенный срок, если иное не предусмотрено соглашением сторон вид цены на электрическую энергию (фиксированная или переменная): нерегулируемая (переменная)— утверждена Службой по тарифам Иркутской области Приказ № 445-спр от 27.12.2019г. «Об установлении тарифов на электрическую энергию для населения и приравненных нему категорий потребителей по Иркутской области»; переменная – рассчитывается ежемесячно.

форма оплаты: наличные/безналичные платежи; форма обеспечения исполнения обязательств сторон по договору: неустойка, пени; зона обслуживания: Гарантирующий поставщик на территории г. Бодайбо и Бодайбинского района Иркутской области по границам балансовой принадлежности электрических сетей АО «Витимэнерго».

Независимая энергосбытовая организация: Республика Саха (Якутия) - потребитель АО «Полюс Алдан»; Красноярский край - потребитель АО «Полюс Красноярск».

условия расторжения договора: письменное уведомление Гарантирующего поставщика о намерении расторгнуть договор не позднее, чем за 20 рабочих дней до заявленной им даты расторжения или изменения договора;

оплатить Гарантирующему поставщику потребленную до даты расторжения Договора электрическую энергию в соответствии с п. 85 Основных положений № 442;

в иных случаях действие Договора прекращается в связи с его досрочным расторжением в случаях, установленных Договором и законодательством;

договор в любой момент может быть расторгнут по соглашению Сторон, заключенному в письменной форме.

ответственность сторон: Сторона, не исполнившая или ненадлежащим образом исполнившая обязательства по договору, несет ответственность в соответствии с действующим договором и действующим законодательством РФ.

Показатель	ед. изм.	Январь	Февраль	Март	Апрель	Май	Июнь	Июль	Август	Сентябрь	Октябрь	Ноябрь	Декабрь	2020 год
		факт	факт	факт	факт	факт	факт	факт	факт	факт	факт	факт	факт	факт
Витимэнергосбыт														
Энергоресурсы	тыс. кВт.	66 507,6	63 721,5	68 998,8	70 624,4	75 877,4	71 781,3	72 695,8	76 280,0	71 870,6	86 199,2	68 937,9	69 325,7	862820,3
Потери+СН до -670 кВт	тыс. кВт.	6 028,8	5 805,5	5 278,4	3 358,4	3 681,0	3 700,9	3 311,2	3 353,8	4 042,4	6 101,9	6 591,7	8 371,9	59 626,1
электроэнергия всего:	тыс. кВт.	5 876,0	5 183,5	5 260,4	3 937,0	3 814,5	3 144,4	2 898,6	2 978,0	3 406,2	4 279,5	4 413,7	5 529,9	50 721,7
мощность всего:	МВт.	0,5	0,8	1,1	1,8	2,0	2,0	1,9	2,1	2,0	1,6	0,4	0,6	16,8
от 670 кВт до 10 МВт														0,0
электроэнергия всего:	тыс. кВт.	8 374,9	8 646,3	11 430,3	14 914,5	17 862,5	16 882,4	17 988,3	19 281,7	19 475,7	20 942,9	10 201,3	8 592,5	174 593,4
мощность всего:	МВт.	11,6	13,1	17,0	25,3	28,6	28,6	30,7	30,7	32,5	33,9	15,8	11,6	279,2
не менее 10 МВт														
электроэнергия всего:	тыс. кВт.	37 593,8	36 414,2	40 287,5	42 634,7	46 082,1	44 509,8	45 153,5	47 275,3	41 309,6	49 898,9	41 614,1	39 110,0	511 883,5
мощность всего:	МВт.	53,7	56,0	58,9	67,3	70,7	71,3	70,1	72,5	66,6	75,3	62,7	55,4	780,5
Население Бодайбинского р-на														
электроэнергия всего:	тыс. кВт.	8 634,2	7 672,1	6 742,2	5 779,7	4 437,3	3 543,8	3 344,2	3 391,2	3 636,6	4 976,0	6 117,2	7 721,4	65 995,7
мощность всего:	МВт.	12,8	11,4	10,0	8,6	6,6	5,3	5,0	5,0	5,4	7,4	9,1	11,5	98,2

е) информация об инвестиционной программе:

	План 2020 г.	Факт 2020 г.	тыс. руб.	% выполнения
Инвестиции по видам бизнеса				
Инвестиционная программа в основной капитал в т.ч.	12 934	12 743		99%
Новое строительство	-	-		-
Техпереворужение и реконструкция	4 456	4 454		100%
Приобретение объектов основных средств	8 478	8 289		98%

Услуги по передаче электроэнергии	830 833	100%
Услуги инфраструктурных организаций оптового рынка электроэнергии	16 343	51%
Сбытовые и прочие расходы	471 835	1%

п.45 Стандартов:
а) Цена на электрическую энергию: Нерегулируемая цена электрической энергии, рассчитывается исходя из величин: стоимости сбытовой надбавки гарантирующего поставщика, установленной Службой по тарифам Иркутской области, стоимости платы за иные услуги, оказание которых является неотъемлемой частью процесса поставки электрической энергии потребителям, стоимости услуг по передаче электрической энергии на территории Иркутской области и стоимости покупки электрической энергии на оптовом рынке электроэнергии (мощности), рассчитываемой ежемесячно для Гарантирующего поставщика АО «Администратором торговой системы оптового рынка».

ТСО	Категории	Единицы измерения	Диапазоны напряжения			
			ВН	СН1	СН2	НН
Электроэнергия						
АО «Витим-энергосбыт»	прочие потребители	МВт.ч	468 428,307	191 049,745	55 054,334	22 666,170
	население	МВт.ч				65 995,662
Итого			468 428,307	191 049,745	55 054,334	88 661,832
Всего		МВт.ч	803 194,218			
Мощность (сетевая мощность потребителей)						
Диапазоны напряжения						
			ВН	СН1	СН2	НН
	прочие потребители	МВт	686,536	335,389	43,851	10,746
ИТОГО		МВт	1 076,522			

в) информацию о гарантирующем поставщике, включая зону его обслуживания, место нахождения, почтовый адрес, телефоны, факс, адрес электронной почты: АО «Витимэнергосбыт»; 666904, Российская Федерация, Иркутская область, город Бодайбо, переулок Почтовый, д. 1А; тел. 8-800-234-33-20; e-mail: info@vitimenergoby.ru сайт: www.vitimenergoby.ru; в границах зоны деятельности соответствующих границам балансовой принадлежности электрических сетей АО «Витимэнерго»;

информацию о банковских реквизитах: р/с 40702810618300100385 Иркутское отделение 8586 Байкальский Банк ПАО «Сбербанк России» г. Иркутск БИК 042520607; К/с. 30101810900000000607; ИНН 3802010714; ОГРН 1063802001372; КПП 380201001.

г) информацию об объеме фактического полезного отпуска электроэнергии и мощности по тарифным группам по территориальным сетевым организациям по уровням напряжения:

ТСО	Категории	Единицы измерения	Диапазоны напряжения			
			ВН	СН1	СН2	НН
Электроэнергия						
АО «Витим-энергосбыт»	прочие потребители	МВт.ч	468 428,307	191 049,745	55 054,334	22 666,170
	население	МВт.ч				65 995,662
Итого			468 428,307	191 049,745	55 054,334	88 661,832
Всего		МВт.ч	803 194,218			

Мощность (сетевая мощность потребителей)						
Диапазоны напряжения						
			ВН	СН1	СН2	НН
	прочие потребители	МВт	686,536	335,389	43,851	10,746
ИТОГО		МВт	1 076,522			

д) информацию о ежемесячных фактических объемах потребления электрической энергии (мощности) по группам потребителей:

п.49 Стандартов:
- размер регулируемой сбытовой надбавки: установлен Приказом Службы по тарифам Иркутской области № 444-спр от 27.12.2019 г.
- объем электрической энергии, покупаемой на оптовом рынке: информация размещается ежемесячно на официальном сайте.