ОБЩЕСТВЕННО-ПОЛИТИЧЕСКАЯ ГАЗЕТА
Областная
21 ЯНВАРЯ 2019 ПОНЕДЕЛЬНИК № 5 (1908)
WWW.OGIRK.RU
ОФИЦИАЛЬНАЯ ИНФОРМАЦИЯ

Продолжение. Начало в № 144, 146 (2018 год), № 1, 2 (2019 год)

Утвержден
приказом министерства лесного
комплекса Иркутской области
от 11.10.2018 № 78-мпр

ФЕДЕРАЛЬНОЕ АГЕНТСТВО ЛЕСНОГО ХОЗЯЙСТВА
ФЕДЕРАЛЬНОЕ ГОСУДАРСТВЕННОЕ БЮДЖЕТНОЕ УЧРЕЖДЕНИЕ «РОСЛЕСИНФОРГ»
ФИЛИАЛ ФГБУ «РОСЛЕСИНФОРГ» «ПРИБАЙКАЛЛЕСПРОЕКТ»

Лесохозяйственный регламент КАЧУГСКОГО ЛЕСНИЧЕСТВА ИРКУТСКОЙ ОБЛАСТИ

Заказчик
Министерство лесного
комплекса
Иркутской области
Министр
С.В. Шеверда
11 октября 2018 г.

Исполнитель
Филиал ФГБУ «Рослесинфорг»
«Прибайкаллеспроект»

Директор
В.Ф. Кузьма
11 октября 2018 г.

г. Иркутск 2018 г.

Введение

Настоящий лесохозяйственный регламент – основа для осуществления использования, охраны, защиты и воспроизводства лесов, расположенных в границах Качугского лесничества.

Лесохозяйственный регламент Качугского лесничества разработан в соответствии с частью 7 статьи 87 Лесного кодекса Российской Федерации от 04.12.2006 г. № 200-ФЗ.

Лесохозяйственный регламент содержит свод нормативов и параметров комплексного освоения лесов применительно к территории, лесорастительным условиям лесничества и определяет правовой режим лесных участков.

Лесохозяйственный регламент обязателен для исполнения гражданами и юридическими лицами, осуществляющими использование, охрану, защиту, воспроизводство лесов в границах лесничества (часть 6 статьи 87 ЛК РФ).

В лесохозяйственном регламенте в отношении лесов, расположенных в границах лесничества, в соответствии с частью 5 статьи 87 ЛК РФ устанавливаются:

виды разрешенного использования лесов, определяемые в соответствии со статьей 25 ЛК РФ;

возрасты рубок, расчетная лесосека, сроки использования лесов и другие параметры их разрешенного использования;

ограничение использования лесов в соответствии со статьей 27 ЛК РФ;

требования к охране, защите, воспроизводству лесов.

Ежегодные возможные объёмы использования лесов по видам использования определены на срок действия лесохозяйственного регламента и должны обеспечить:

сохранение и усиление средообразующих, водоохранных, защитных, санитарно-гигиенических и других полезных свойств леса в интересах здоровья человека;

многоцелевое, рациональное, непрерывное, неистощительное использование лесов для удовлетворения потребностей общества в лесах и лесных ресурсах;

воспроизводство, улучшение породного состава и качества лесов, повышение их продуктивности, охрану и защиту;

рациональное использование земель лесного фонда;

повышение эффективности ведения лесного хозяйства на основе единой технической политики, использование достижений науки, техники и передового опыта;

сохранение биологического разнообразия, объектов историко-культурного и природного наследия.

Основанием для разработки настоящего лесохозяйственного регламента является Государственный контракт № 5/2018 от 04 апреля 2018 г. на оказание услуг по разработке лесохозяйственных регламентов лесничеств Иркутской области.

Регламент разработан в соответствии с Составом лесохозяйственных регламентов, порядком их разработки, сроком действия и порядком внесения в них изменений утвержденным приказом Минприроды России от 27.02.2017 г. № 72.

Лесоустроительные работы на территории Качугского лесничества выполнены в следующие годы: 1985 году на площади 71,3 тыс. га (территория бывшего Качугского межхозяйственного лесхоза) в 1991 году на площади 2197,3 тыс. га, (территория бывшего Качугского лесхоза), в 2016 году на площади 24,8 тыс. га государственным лесоустроительным предприятием «Прибайкаллеспроект» (в настоящее время – филиалом ФГБУ «Рослесинфорг» «Прибайкаллеспроект»).

Срок действия настоящего регламента по 31 декабря 2028 года.

Разработчиком настоящего лесохозяйственного регламента является Прибайкальский филиал федерального государственного бюджетного учреждения «Рослесинфорг» (филиал ФГБУ «Рослесинфорг» «Прибайкаллеспроект»). Юридический адрес ФГБУ «Рослесинфорг»: 109316, г. Москва, Волгоградский проспект, дом 45, стр. 1.

Почтовый адрес филиала: 664040, г. Иркутск, ул. Розы Люксембург,

д. № 150, а/я 203. Телефоны: (8-3952) 44-22-34, факс: (8-3952) 44-22-31.

Электронный адрес: e-mail: prbk.lp@roslesinforg.ru.

Юридической и технологической основой выполнения работ по разработке лесохозяйственного регламента Качугского лесничества послужили следующие законодательные и нормативно-правовые документы:

Федеральные законы:

Лесной кодекс Российской Федерации;

«О введении в действие Лесного кодекса Российской Федерации»;

Земельный кодекс Российской Федерации;

Градостроительный кодекс Российской Федерации;

Водный кодекс Российской Федерации;

от 21.12.1994 г. № 68-ФЗ «О защите населения и территорий от чрезвычайных ситуаций природного и техногенного характера»;

от 21.12.1994 г. № 69-ФЗ «О пожарной безопасности»;

от 14.03.1995 г. № 33-ФЗ «Об особо охраняемых природных территориях»;

от 24.04.1995 г. № 52-ФЗ «О животном мире»;

от 19.07.1997 г. № 109-ФЗ «О безопасном обращении с пестицидами и агрохимикатами»;

от 17.12.1997 г. № 149-ФЗ «О семеноводстве»;

от 08.01.1998 г. № 3-ФЗ «О наркотических средствах и психотропных веществах»;

от 30.03.1999 г. № 52-ФЗ «О санитарно-эпидемиологическом благополучии населения»;

от 30.04.1999 г. № 82-ФЗ «О гарантиях прав коренных малочисленных народов Российской Федерации»;

от 10.01.2002 г. № 7-ФЗ «Об охране окружающей среды»;

от 22.07.2008 г. № 123-ФЗ «Технический регламент о требованиях пожарной безопасности»;

от 24.07.2009 г. № 209-ФЗ «Об охоте и о сохранении охотничьих ресурсов и о внесении изменений в отдельные законодательные акты Российской Федерации»;

от 23.06.2014 г. № 171-ФЗ «О внесении изменений в Земельный кодекс Российской Федерации и отдельные законодательные акты Российской Федерации»;

от 21.07.2014 г. № 206-ФЗ «О карантине растений»;

от 30.12.2015 № 431-ФЗ «О геодезии, картографии и пространственных данных и о внесении изменений в отдельные законодательные акты Российской Федерации»;

от 30.12.2015 г. № 455-ФЗ «О внесении изменений в Лесной кодекс Российской Федерации в части совершенствования регулирования защиты лесов от вредных организмов»;

от 02.06.2016 г. № 172-ФЗ «О внесении изменений в отдельные законодательные акты Российской Федерации»;

от 23.06.2016 г. № 206-ФЗ «О внесении изменений в отдельные законодательные акты Российской Федерации в части совершенствования использования лесов и земель для осуществления видов деятельности в сфере охотничьего хозяйства;

от 30.10.2017 г. № 299-ФЗ «О внесении изменений в отдельные законодательные акты Российской Федерации»;

от 29.12.2017 г. № 471-ФЗ «О внесении изменений в Лесной кодекс Российской Федерации в части совершенствования использования лесов с предоставлением и без предоставления лесных участков».

Постановления Правительства Российской Федерации:

от 09.06.1995 г. № 578 «Об утверждении Правил охраны линий и сооружений связи Российской Федерации»;

от 13.08.1996 г. № 997 «Об утверждении Требований по предотвращению гибели объектов животного мира при осуществлении производственных процессов, а также при эксплуатации транспортных магистралей, трубопроводов, линий связи и электропередачи»;

от 24.03.2000 г. № 255 «О Едином перечне коренных малочисленных народов Российской Федерации»;

от 20.11.2000 г. № 878 «Об утверждении Правил охраны газораспределительных сетей»;

от 11.08.2003 г. № 486 «Об утверждении Правил определения размеров земельных участков для размещения воздушных линий электропередачи и опор линий связи, обслуживающих электрические сети»;

от 30.12.2006 г. № 844 «О порядке подготовки и принятия решения о предоставлении водного объекта в пользование»;

от 22.05.2007 г. № 310 «О ставках платы за единицу объема лесных ресурсов и ставках платы за единицу площади лесного участка, находящегося в федеральной собственности»;

от 22.06.2007 г. № 394 «Об утверждении Положения об осуществлении государственного лесного контроля и надзора»;

от 22.06.2007 г. № 395 «Об установлении максимального объёма древесины, подлежащей заготовке лицом, группой лиц»;

от 30.06.2007 г. № 417 «Об утверждении Правил пожарной безопасности в лесах»;

от 03.04.2008 г. № 234 «Об обеспечении жилищного и иного строительства на земельных участках, находящихся в федеральной собственности»;

от 10.01.2009 г. № 17 «Об утверждении Правил установления на местности границ водоохранных зон и границ прибрежных защитных полос водных объектов»;

от 24.02.2009 г. № 160 «Об утверждении Правил установления охранных зон объектов электросетевого хозяйства и особых условий использования земельных участков, расположенных в границах таких зон»;

от 03.02.2010 г. № 47 «Об утверждении Правил хранения, ношения и применения специальных средств должностными лицами, осуществляющими государственный лесной контроль и надзор»;

от 23.09.2010 г. № 736 «О Федеральном агентстве лесного хозяйства»;

от 17.11.2010 г. № 928 «О перечне автомобильных дорог общего пользования федерального значения»;

от 04.02.2011 г. № 50 «Об отдельных полномочиях Федерального агентства лесного хозяйства в области лесных отношений и об изменении и признании утратившими силу некоторых актов Правительства Российской Федерации»;

от 16.04.2011 г. № 281 «О мерах противопожарного обустройства лесов»;

от 17.05.2011 г. № 376 «О чрезвычайных ситуациях в лесах, возникших вследствие лесных пожаров»;

от 17.05.2011 г. № 377 «Об утверждении Правил разработки и утверждения плана тушения лесных пожаров и его формы»;

от 06.03.2012 г. № 194 «Об утверждении критериев оценки эффективности деятельности органов государственной власти субъектов Российской Федерации по осуществлению переданных полномочий Российской Федерации в области лесных отношений»;

от 25.04.2012 г. № 390 «О противопожарном режиме»;

от 23.04.2013 г. № 366 «Об утверждении Перечня должностных лиц, которые осуществляют федеральный государственный лесной надзор (лесная охрана) и которым разрешено хранение, ношение и применение специальных средств, служебного оружия, а также разрешенного в качестве служебного оружия гражданского оружия самообороны и охотничьего огнестрельного оружия, и об установлении предельной численности указанных лиц»;

от 05.06.2013 г. № 476 «О вопросах государственного контроля (надзора) и признании утратившими силу некоторых актов Правительства Российской Федерации»;

от 13.06.2013 г. № 495 «Об обеспечении служебным оружием, разрешённым в качестве служебного оружия гражданским оружием самообороны и охотничьим огнестрельным оружием должностных лиц, осуществляющих федеральный государственный лесной надзор (лесную охрану)»;

от 31.10.2013 г. № 978 «Об утверждении Перечня особо ценных диких животных и водных биологических ресурсов, принадлежащих к видам, занесенным в Красную книгу Российской Федерации и (или) охраняемым международными договорами Российской Федерации, для целей статей 226.1 и 258.1 Уголовного кодекса Российской Федерации»;

от 15.04.2014 г. № 318 «Об утверждении государственной программы Российской Федерации «Развитие лесного хозяйства» на 2013–2020 годы»;

от 03.12.2014 г. № 1300 «Об утверждении перечня видов объектов, размещение которых может осуществляться на землях или земельных участках, находящихся в государственной или муниципальной собственности, без предоставления земельных участков и установления сервитутов»;

от 19.02.2015 г. № 138 «Об утверждении Правил создания охранных зон отдельных категорий особо охраняемых природных территорий, установления их границ, определения режима охраны и использования земельных участков и водных объектов в границах таких зон»;

от 09.04.2016 № 281 «О внесении изменений в некоторые акты Правительства Российской Федерации по вопросу разработки планов тушения лесных пожаров и сводных планов тушения лесных пожаров на территории субъекта Российской Федерации»;

от 12.11.2016 г. № 1158 «Об утверждении Положения об осуществлении контроля за достоверностью сведений о санитарном и лесопатологическом состоянии лесов и обоснованностью мероприятий, предусмотренных актами лесопатологических обследований, утвержденными уполномоченными органами государственной власти субъектов Российской Федерации, осуществляющими переданные им полномочия Российской Федерации в области лесных отношений»;

от 20.05.2017 г. № 607 «О Правилах санитарной безопасности в лесах»;

от 11.07.2017 г. № 1469-р «Перечень объектов, относящихся к охотничьей инфраструктуре».

от 02.12.2017 г. № 1464 «О привлечении сил и средств федеральных органов исполнительной власти для ликвидации чрезвычайных ситуаций в лесах, возникших вследствие лесных пожаров» (вместе с «Правилами привлечения сил и средств федеральных органов исполнительной власти для ликвидации чрезвычайных ситуаций в лесах, возникших вследствие лесных пожаров»

от 23.02.2018 г. № 190 «О приоритетных инвестиционных проектах в области освоения лесов и об изменении и признании утратившими силу некоторых актов Правительства Российской Федерации»

Распоряжения Правительства Российской Федерации:

от 08.05.2009 г. № 631-р «Об утверждении перечня мест традиционного проживания и традиционной хозяйственной деятельности коренных малочисленных народов Российской Федерации и перечня видов традиционной хозяйственной деятельности коренных малочисленных народов Российской Федерации»;

от 22.12.2011 г. № 2322-р «Об утверждении Концепции развития системы особо охраняемых природных территорий федерального значения на период до 2020 года»;

от 17.07.2012 г. № 1283-р «Перечень объектов лесной инфраструктуры для защитных лесов, эксплуатационных лесов и резервных лесов»);

от 27.05.2013 г. № 849-р «Перечень объектов, не связанных с созданием лесной инфраструктуры, для защитных лесов, эксплуатационных лесов, резервных лесов»;

от 26.09.2013 г. № 1724-р «Основы государственной политики в области использования, охраны, защиты и воспроизводства лесов в Российской Федерации на период до 2030 года»;

от 17.02.2014 г. № 212-р «Стратегия сохранения редких и находящихся под угрозой исчезновения видов животных, растений и грибов в Российской Федерации на период до 2030 года»;

от 13.06.2014 г. № 1047-р «Об утверждении перечней видов древесины, на которые распространяются требования главы 2.2 Лесного кодекса Российской Федерации»;

от 11.08.2014 г. № 1512-р «Об утверждении плана реализации в 2014 году и в плановый период 2015 и 2016 годов государственной программы Российской Федерации «Развитие лесного хозяйства» на 2013–2020 годы»;

Приказы Минприроды России:

от 06.04.2004 г. № 323 «Об утверждении Стратегии сохранения редких и находящихся под угрозой исчезновения видов животных, растений и грибов»;

от 24.11.2004 г. № 701 «Об утверждении Порядка подготовки и утверждения акта натурного технического обследования участка лесного фонда;

от 17.04.2007 г. № 101 «Об утверждении Особенностей охраны лесов, разработки и осуществления профилактических и реабилитационных мероприятий в зонах радиоактивного загрязнения лесов»;

от 16.07.2007 г. № 181 «Об утверждении Особенностей использования, охраны, защиты, воспроизводства лесов, расположенных на особо охраняемых природных территориях»;

от 16.07.2007 г. № 185 «Об утверждении Правил ухода за лесами»;

от 31.10.2007 г. № 282 «Об утверждении Административного регламента исполнения государственной функции по ведению государственного лесного реестра и предоставления государственной услуги по предоставлению выписки из государственного лесного реестра»;

от 30.04.2010 г. № 138 «Об утверждении нормативов допустимого изъятия охотничьих ресурсов и нормативов численности охотничьих ресурсов в охотничьих угодьях»;

от 12.11.2010 г. № 503 «Об утверждении Порядка установления на местности границ зон охраны охотничьих ресурсов»;

от 16.11.2010 г. № 512 «Об утверждении Правил охоты»;

от 24.12.2010 г. № 560 «Об утверждении видов и состава биотехнических мероприятий, а также порядка их проведения в целях сохранения охотничьих ресурсов»;

от 08.12.2011 г. № 948 «Об утверждении Методики исчисления размера вреда, причиненного охотничьим ресурсам»;

от 16.12.2013 г. № 591 «Об утверждении Методических указаний по заполнению формы плана тушения лесных пожаров»;

от 21.01.2014 г. № 21 «Об утверждении Нормативов патрулирования лесов должностными лицами, осуществляющими федеральный государственный лесной надзор (лесную охрану)»;

от 28.03.2014 г. № 161 «Об утверждении видов средств предупреждения и тушения лесных пожаров, нормативов обеспеченности данными средствами лиц, использующих леса, норм наличия средств предупреждения и тушения лесных пожаров при использовании лесов»;

от 23.06.2014 г. № 275 «Об утверждении Методики инструментального замера площади лесного пожара»;

от 23.06.2014 г. № 276 «Об утверждении Порядка осуществления мониторинга пожарной опасности в лесах и лесных пожаров» (Зарегистрировано в Минюсте РФ 17.07.2014 г. № 33144);

от 02.07.2014 г. № 298 «Об утверждении Порядка заготовки, обработки, хранения и использования семян лесных растений»;

от 08.07.2014 г. № 313 «Об утверждении Правил тушения лесных пожаров»;

от 18.08.2014 г. № 367 «Об утверждении Перечня лесорастительных зон Российской Федерации и Перечня лесных районов Российской Федерации»;

от 01.12.2014 г. № 528 «Об утверждении Правил использования лесов для переработки древесины и иных лесных ресурсов»;

от 01.12.2014 г. № 529 «Об утверждении Порядка отнесения земель, предназначенных для лесовосстановления, к землям, занятым лесными насаждениями, и формы соответствующего акта»;

от 19.02.2015 г. № 59 «Об утверждении Порядка осуществления государственного мониторинга воспроизводства лесов»;

от 17.09.2015 г. № 400 «Об утверждении Порядка использования районированных семян лесных растений основных лесных древесных пород»;

от 20.10.2015 г. № 438 «Об утверждении Правил создания и выделения объектов лесного семеноводства (лесосеменных плантаций, постоянных лесосеменных участков и подобных объектов)»;

от 28.10.2015 г. № 445 «Об утверждении Порядка подготовки и заключения договора аренды лесного участка, находящегося в государственной или муниципальной собственности»;

от 28.10.2015 г. № 446 «Об утверждении Порядка подготовки и заключения договора купли-продажи лесных насаждений, расположенных на землях, находящихся в государственной или муниципальной собственности»;

от 23.06.2016 г. № 361 «Об утверждении Правил ликвидации очагов вредных организмов»;

от 27.06.2016 г. № 367 «Об утверждении Видов лесосечных работ, порядка и последовательности их проведения, Формы технологической карты лесосечных работ, Формы акта осмотра лесосеки и Порядка осмотра лесосеки»;

от 29.06.2016 г. № 375 «Об утверждении Правил лесовосстановления»;

от 06.09.2016 г. № 457 «Об утверждении Порядка ограничения пребывания граждан в лесах и въезда в них транспортных средств, проведения в лесах определенных видов работ в целях обеспечения пожарной безопасности в лесах и Порядка ограничения пребывания граждан в лесах и въезда в них транспортных средств, проведения в лесах определенных видов работ в целях обеспечения санитарной безопасности в лесах»;

от 12.09.2016 г. № 470 «Об утверждении Правил осуществления мероприятий по предупреждению распространения вредных организмов»;

от 13.09.2016 г. № 474 «Об утверждении Правил заготовки древесины и особенности заготовки древесины в лесничествах, лесопарках, указанных в статье 23 Лесного кодекса Российской Федерации»;

от 16.09.2016 г. № 480 «Об утверждении порядка проведения лесопатологических обследований и формы акта лесопатологического обследования»;

от 26.09.2016 г. № 496 «Об утверждении порядка государственной или муниципальной экспертизы проекта освоения лесов»;

от 06.10.2016 г. № 514 «Об утверждении форм ведения государственного лесного реестра»;

от 11.11.2016 г. № 588 «Об утверждении Порядка представления в Федеральное агентство лесного хозяйства органами государственной власти и органами местного самоуправления документированной информации, содержащейся в государственном лесном реестре»;

от 14.11.2016 г. № 592 «Об утверждении Порядка проведения государственной инвентаризации лесов»;

от 15.11.2016 г. № 597 «Об утверждении Порядка организации и выполнения авиационных работ по охране лесов от пожаров и Порядка организации и выполнения авиационных работ по защите лесов»;

от 09.01.2017 г. № 1 «Об утверждении Порядка лесозащитного районирования»;

от 03.02.2017 г. № 54 «Об утверждении Требований к составу и к содержанию проектной документации лесного участка, порядка ее подготовки»;

от 27.02.2017 г. № 72 «Об утверждении состава лесохозяйственных регламентов, порядка их разработки, сроков их действия и порядка внесения в них изменений»;

от 09.03.2017 г. № 78 «Об утверждении перечня информации, включаемой в отчёт об охране лесов от пожаров, формы и порядка представления отчёта об охране лесов от пожаров, а также требований к формату отчёта об охране лесов от пожаров в электронной форме, перечня информации, включаемой в отчёт о защите лесов, формы и порядка представления отчёта о защите лесов, а также требований к формату отчёта о защите лесов в электронной форме»;

от 05.04.2017 г. № 156 «Об утверждении Порядка осуществления государственного лесопатологического мониторинга»;

от 29.05.2017 г. № 264 «Об утверждении Особенностей охраны в лесах редких и находящихся под угрозой исчезновения деревьев, кустарников, лиан, иных лесных растений, занесенных в Красную книгу Российской Федерации или красные книги субъектов Российской Федерации»;

от 21.06.2017 г. № 314 «Об утверждении правил использования лесов для ведения сельского хозяйства»;

от 22.11.2017 г. № 626 «Об утверждении Правил ухода за лесами»;

от 29.03.2018 г. № 122 «Об утверждении Лесоустроительной инструкции»

Приказы Рослесхоза:

от 15.08.2007 г. № 370 «Об утверждении Регламента Федерального агентства лесного хозяйства» ;

от 04.12.2008 г. № 374 «Об определении количества лесничеств на территории Иркутской области и установлении их границ»;

от 16.03.2009 г. № 81 «Об утверждении методических документов»: Методические рекомендации по регламентации лесохозяйственных мероприятий в лесах, загрязненных радионуклидами, Методические рекомендации по проведению контроля содержания радионуклидов в лесных ресурсах»;

от 16.09.2009 г. № 372 «Об отнесении лесов на территории Иркутской области к ценным лесам, эксплуатационным лесам, резервным лесам и установлении их границ»;

от 14.12.2010 г. № 485 «Об утверждении Особенностей использования, охраны, защиты, воспроизводства лесов, расположенных в водоохранных зонах, лесов, выполняющих функции защиты природных и иных объектов, ценных лесов, а также лесов, расположенных на особо защитных участках лесов» (Зарегистрировано в Минюсте РФ 30.12.2010 г. № 19474);

от 27.12.2010 г. № 515 «Об утверждении Порядка использования лесов для выполнения работ по геологическому изучению недр, для разработки месторождений полезных ископаемых»;

от 27.05.2011 г. № 191 «Об утверждении Порядка исчисления расчетной лесосеки»;

от 30.05.2011 г. № 194 «Об утверждении Порядка ведения государственного лесного реестра»;

от 10.06.2011 г. № 223 «Об утверждении Правил использования лесов для строительства, реконструкции, эксплуатации линейных объектов»;

от 05.07.2011 г. № 287 «Об утверждении классификации природной пожарной опасности лесов и классификации пожарной опасности в лесах в зависимости от условий погоды»;

от 19.07.2011 г. № 308 «Об утверждении Правил использования лесов для выращивания посадочного материала лесных растений (саженцев, сеянцев)»;

от 26.10.2011 г. № 447 «Об утверждении Нормативов площади участковых лесничеств, лесных кварталов»;

от 10.11.2011 г. № 472 «Об утверждении Методических рекомендаций по проведению государственной инвентаризации лесов»;

от 05.12.2011 г. № 510 «Об утверждении Правил использования лесов для выращивания лесных плодовых, ягодных, декоративных растений, лекарственных растений»;

от 05.12.2011 г. № 511 «Об утверждении Правил заготовки пищевых лесных ресурсов и сбора лекарственных растений»;

от 05.12.2011 г. № 512 «Об утверждении Правил заготовки и сбора недревесных лесных ресурсов»;

от 05.12.2011 г. № 513 «Об утверждении перечня видов (пород) деревьев и кустарников, заготовка древесины которых не допускается»;

от 23.12.2011 г. № 548 «Об утверждении Правил использования лесов для осуществления научно-исследовательской деятельности, образовательной деятельности»;

от 10.01.2012 г. № 1 «Об утверждении Правил лесоразведения» (Зарегистрировано в Минюсте РФ 22.03.2012 г. № 23568);

от 10.01.2012 г. № 2 «Об утверждении Порядка реализации и транспортировки партий семян лесных растений»;

от 10.01.2012 г. № 3 «Об утверждении Порядка производства семян отдельных категорий лесных растений»;

от 24.01.2012 г. № 23 «Об утверждении Правил заготовки живицы»;

от 21.02.2012 г. № 62 «Об утверждении Правил использования лесов для осуществления рекреационной деятельности»;

от 27.04.2012 г. № 174 «Об утверждении Нормативов противопожарного обустройства лесов»;

от 28.05.2012 г. № 218 «Об утверждении Методических указаний по вопросам организации и функционирования специализированных диспетчерских служб органов исполнительной власти субъектов Российской Федерации, уполномоченных в области лесных отношений»;

от 09.10.2013 г. № 288 «О применении региональных классов пожарной опасности в лесах в зависимости от условий погоды»;

от 01.12.2014 г. № 529 «Об утверждении порядка отнесения земель, предназначенных для лесовосстановления, к землям, занятым лесными насаждениями, и формы соответствующего акта»;

от 09.04.2015 г. № 105 «Об установлении возрастов рубок»;

от 11.08.2015 г. № 290 «Об утверждении Положения о функциональной подсистеме охраны лесов от пожаров и защиты их от вредителей и болезней леса единой государственной системы предупреждения и ликвидации чрезвычайных ситуаций» (Зарегистрировано в Минюсте РФ 09.11.2015 г. № 39621);

от 08.10.2015 г. № 353 «Об установлении лесосеменного районирования»;

от 20.12.2017 г. № 693 «Об утверждении типовых договоров аренды лесных участков»;

от 17.10.2017 г. № 567 «Об утверждении типового договора купли-продажи лесных насаждений».

Письма Рослесхоза:

от 13.12.2012 г. № НК-03-54/14278 «О применении положений приказа Рослесхоза от 10.06.2011 г. № 223 в части объектов электроэнергетики» (вместе с «Разъяснениями к приказу Рослесхоза от 10.06.2011 г. № 223 «Об утверждении Правил использования лесов для строительства, реконструкции, эксплуатации линейных объектов»;

от 17.07.2013 г. № ВЛ-03-54/7028 «О соблюдении порядка согласования включения лесных участков в земли населённых пунктов»;

Законы Иркутской области:

от 10.12.2007 г. № 118-оз «О порядке заготовки и сбора гражданами недревесных лесных ресурсов для собственных нужд»;

от 10.12.2007 г. № 119-оз «О порядке заготовки пищевых лесных ресурсов и сбора лекарственных растений гражданами для собственных нужд»;

от 19.06.2008 г. № 27-оз «Об особо охраняемых природных территориях в Иркутской области»;

от 24.06.2008 г. № 30-оз «О Красной книге Иркутской области»;

от 10.10.2008 г. № 87-оз «Об административной ответственности за уничтожение редких и находящихся под угрозой исчезновения животных, растений и других организмов, занесённых в Красную книгу Иркутской области»;

от 07.10.2009 г. № 67/33-оз «Об исключительных случаях заготовки древесины на основании договоров купли-продажи лесных насаждений в Иркутской области»;

от 18.06.2010 г. № 46-оз «Об отдельных вопросах в сфере охоты, сохранения охотничьих ресурсов и среды их обитания в Иркутской области»;

от 21.06.2010 г. № 49-оз «Об административно-территориальном устройстве Иркутской области»;

от 10.11.2011 г. № 109-оз «О порядке и нормативах заготовки гражданами древесины для собственных нужд в Иркутской области»;

от 16.12.2013 г. № 140-оз «Об отдельных вопросах организации и обеспечения защиты исконной среды обитания и традиционного образа жизни коренных малочисленных народов, представители которых проживают на территории Иркутской области»;

Указы, постановления и распоряжения губернатора Иркутской области:

от 04.06.2010 г. № 34-р «Об утверждении Концепции социально-экономического развития Иркутской области на период до 2020 года»;

Постановления и распоряжения Правительства Иркутской области:

от 02.11.2012 г. № 607-пп «Об утверждении Схемы территориального планирования Иркутской области»;

от 07.11.2012 г. № 629-пп «О государственных природных заказниках Иркутской области»;

от 09.09.2013 г. № 344-пп «О реализации закона Иркутской области от 7 октября 2009 года № 67/33-оз «Об исключительных случаях заготовки древесины на основании договоров купли-продажи лесных насаждений в Иркутской области»;

от 24.10.2013 г. № 444-пп «Об утверждении государственной программы Иркутской области «Охрана окружающей среды» на 2014 - 2018 годы»;

от 29.12.2014 г. № 704-пп «Об образовании территории традиционного природопользования коренных малочисленных народов Севера, Сибири и Дальнего Востока Российской Федерации, проживающих на территории Иркутской области, регионального значения, расположенной на территории муниципального образования «Качугский район» Иркутской области»;

от 13.05.2015 г. № 235-пп «Об утверждении перечня редких и находящихся под угрозой исчезновения растений, животных и других организмов, обитающих (произрастающих) на территории Иркутской области и включаемых в Красную книгу Иркутской области»;

от 07.09.2015 г. № 442-пп «Об отдельных вопросах пользования участками недр местного значения»;

от 05.08.2016 г. № 478-пп «Об утверждении Перечня автомобильных дорог общего пользования регионального или межмуниципального значения Иркутской области»;

от 29.08.2016 г. № 522-пп «Об утверждении Положений о государственных природных заказниках регионального значения Иркутской области»;

от 11.01.2016 г. № 5-пп «Об утверждении положения о порядке обращения гражданина с заявлением о заключении договора купли-продажи лесных насаждений для собственных нужд»;

от 03.11.2016 г. № 97-ОЗ «О признании утратившими силу отдельных законов Иркутской области»;

от 31.03.2016 г. № 178-пп «О министерстве лесного комплекса Иркутской области»;

от 02.02.2017 г. № 58-пп «О реализации Закона Иркутской области «Об организации деятельности пунктов приема, переработки и отгрузки древесины на территории Иркутской области».

Приказы министерства лесного комплекса Иркутской области:

от 15.08.2016 г. № 12-мпр «О сроках заготовки дикорастущих плодов и ягод гражданами для собственных нужд»;

от 13.11.2017 г. № 95-мпр «О методических рекомендациях по сохранению биоразнообразия при лесозаготовительных работах для Иркутской области»;

Распоряжение министерства лесного комплекса Иркутской области:

от 21.01.2011 г. № 18-мр «Об изменении границ зелёных зон в Иркутской области»;

от 01.03.2018 года № 598-мр «Об утверждении лесопожарного зонирования земель лесного фонда Иркутской области и маршрутов патрулирования лесов, расположенных на территории земель лесного фонда Иркутской области, на 2018 год».

Приказы Агентства лесного хозяйства Иркутской области:

от 16.12.2008 г. № 1293-апр «О структуре лесничеств агентства лесного хозяйства Иркутской области»;

Методические указания:

Технические указания по проведению инвентаризации лесных культур, защитных лесных насаждений, питомников, площадей с проведенными мерами содействия естественному возобновлению леса и вводу молодняков в категорию ценных древесных насаждений, утвержденные первым заместителем Председателя Госкомлеса СССР А.И. Писаренко 08.12. 89 г.;

Указания по проектированию и технической приемке работ по лесовосстановлению и выращиванию посадочного материала, утвержденные Рослесхозом от 01.08.1997 г.;

Указания по лесному семеноводству в Российской Федерации, утвержденные первым заместителем руководителя Федеральной службы лесного хозяйства России 11.01.2000 г.;

Методические рекомендации по применению сил и средств для тушения лесных пожаров, утвержденные Главным военным экспертом МЧС России 16.07.2014 г. № 2-4-87-9-18;

Красная Книга Российской Федерации;

ГОСТ 17462-84 «Продукция лесозаготовительной промышленности. Термины и определения»;

ГОСТ 6663-74 «Корье для производства дубильных экстрактов. Технические условия»;

ГОСТ 17.6.1.01-83 «Охрана и защита лесов. Термины и определения»;

ГОСТ 21769-84 «Зелень древесная. Технические условия»;

ГОСТ 17559-82 «Лесные культуры. Термины и определения»;

ГОСТ 18486-87 «Лесоводство. Термины и определения»;

ОСТ 56-44-80 «Знаки натурные лесоустроительные и лесохозяйственные. Типы, размеры и общие технические требования»;

ОСТ 56-92-87 «Культуры лесные. Оценка качества»;

ОСТ 56-97-93 «Рубки ухода за лесами. Оценка качества»;

ОСТ 56-103-98 «Охрана лесов от пожаров. Противопожарные разрывы и минерализованные полосы. Критерии качества и оценка состояния;

Руководство по учету и оценке второстепенных лесных ресурсов и продуктов побочного пользования. - М.: ВНИИЛМ, 2003;

Материалы лесоустройства;

Материалы государственного лесного реестра;

Отчётные данные лесничества (лесхоза) за анализируемый период.

Глава 1. Общие сведения

1. Краткая характеристика лесничества

Наименование и местоположение лесничества

Качугское лесничество организовано приказом Рослесхоза от 04.12.2008 г. № 374 «Об определении количества лесничеств на территории Иркутской области и установлении их границ».

Лесничество расположено в восточной части Иркутской области.

граничит:

на севере – с Казачинско-Ленским лесничеством;

на востоке – с Байкало-Ленским заповедником;

на юго-востоке – с Прибайкальским государственным природным национальным парком;

на юго-востоке и юге – с Ольхонским лесничеством;

на юге – с Баяндаевским и Усть-Ордынским лесничествами;

на юго-западе – с Кировским и Осинским лесничествами;

на западе и северо-западе – с Жигаловским лесничеством.

Протяжённость территории лесничества составляет с юга на север 180 км, с запада на восток - 150 км.

Центр муниципального образования «Качугский район» расположен в рабочем поселке Качуг, здесь же находиться контора лесничества.

Почтовый адрес лесничества: 666203, Иркутская область, Качугский район, п. Качуг, ул. Морозова, дом 1, телефон (8-39540) 3-12-21. С министерством лесного комплекса Иркутской области лесничество имеет устойчивую корпоративную телефонную связь.

Транспортная связь с областным центром осуществляется по автомобильной дороге регионального значения Иркутск – Усть-Ордынский – Жигалово.

Общая площадь лесничества и участковых лесничеств

Общая площадь Качугского лесничества, по данным государственного лесного реестра на 01.01.2017 г. составляет 2293379 га. По сравнению с данными лесохозяйственного регламента, утверждённого распоряжением агентства лесного хозяйства Иркутской области от 31.12.2008 г. № 1523-апр, площадь лесничества осталась без изменений.

В состав Качугского лесничества включены два участковых лесничества:

Ангинское – общей площадью 1437406 га.

Верхоленское – 855973 га.

Распределение территории лесничества по муниципальным образованиям

Структура лесничества утверждена приказом агентства лесного хозяйства Иркутской области от 16.12.2008 г. № 1293-апр «О структуре лесничеств агентства лесного хозяйства Иркутской области».

Распределение территории лесничества по муниципальным образованиям (структура лесничества) приведено в таблице 1.1.3.1, а их границы и территориальное размещение показаны на прилагаемой карте-схеме приложение № 8 деления территории лесничества по участковым лесничествам, лесным дачам и техническим участкам с нанесенными границами внутрирайонных муниципальных образований, границами горной и равнинной частей, административных районов.

Перечнем лесорастительных зон Российской Федерации и Перечнем лесных районов Российской Федерации, утвержденном приказом Минприроды России от 18.08.2014 № 367, к горным лесам отнесены леса, расположенные на территории Верхнеленский таежный район – Ангинское участковое лесничество Ангинская дача кварталы №№ 18-20, 25-89, 114-149, 181-215, 245-275, 302-328, 359-382, 411-428, 457-471, 501-520, 546-566, 590-608, 635-651, 678-695, 721-739, 762-787; перечень кварталов указан по данным лесоустройства 1990-1991 годов. Леса, расположенные на остальной территории лесничества отнесены к равнинным лесам (приложение № 8).

Таблица 1

Структура лесничества (лесопарка)

№ п/п	Наименование участковых лесничеств и выделенных в их пределах лесных дач		Административный район (муниципальное образование)	Общая площадь, га
	участковых лесничеств	лесных дач и технических участков		
1	2	3	4	5
1.	Ангинское	Ангинская дача	Качугский район, муниципальное образование «Качугский район»	920257
		Бирюльская дача		503340
		технический участок № 5 (совхоз «Ангинский»)		4286
		технический участок № 6 (совхоз «Бутаковский»)		3968
		технический участок № 7 (совхоз «Бирюльский»)		5555
1.	Ангинское	Итого по участковому лесничеству	Качугский район, муниципальное образование «Качугский район»	1437406
2.	Верхоленское	Верхоленская дача		571065
		Качугская дача		109981
		Манзурская дача		117490
		технический участок № 1 (совхоз «Верхоленский»)		20921
		технический участок № 2 (совхоз «Магданский»)		21747
		технический участок № 3 (совхоз «Ленский»)		1346
		технический участок № 4 (совхоз «Качугский»)		3539
		технический участок № 8 (совхоз им. Фрунзе)		4290
		технический участок № 9 (совхоз «Манзурский»)		5594
		Итого по участковому лесничеству		855973
Всего по лесничеству:				2293379

Карта-схема субъекта Российской Федерации с выделением территории лесничества

Наглядное представление о расположении территории лесничества в пределах границ Иркутской области показано на карте-схеме, приложение № 9.

Распределение лесов лесничества по лесорастительным зонам, лесным районам и зонам лесозащитного и лесосеменного районирования

Распределение территории лесничества по лесорастительным зонам и лесным районам в соответствии с приказом Минприроды России от 18.08.2014 № 367 «Об утверждении перечня лесорастительных зон Российской Федерации и перечня лесных районов Российской Федерации» приведено в таблице 2.

Лесосеменное районирование выполнено в соответствии с приказом Минприроды России от 08.10.2015 № 353 «Об установлении лесосеменного районирования». Приказом Минприроды России от 28.03.2016 № 100 были внесены изменения в Приложение «Лесосеменные районы основных лесообразующих пород» к приказу Минприроды России от 08.10.2015 № 353, которые учтены в таблице 2.

Таблица 2

Распределение лесов лесничества (лесопарка) по лесорастительным зонам и лесным районам

№ п/п	Наименования участковых лесничеств, дач, технических участков	Лесорастительная зона	Лесной район	Зона лесозащитного районирования	Зона лесосеменного районирования	Перечень лесных кварталов	Площадь, га
1	2	3	4	5	6	7	8
1.	Ангинское						1437406
1.1.	Ангинская дача	Таёжная	Верхненленский таёжный		Сосна – 19 Ель – 10 Лиственница – 8 Кедр - 6	1–1100	920257
1.2.	Бирюльская дача	Таёжная	Верхненленский таёжный		Сосна – 19 Ель – 10 Лиственница – 8 Кедр - 6	1–113, 117-137, 146–163, 173–197, 206–240, 247–276, 283–313, 320–350, 352–585	469316
		Лесостепная	Среднесибирский подтаёжно-лесостепной		Сосна – 19 Ель – 10 Лиственница – 8 Кедр - 6	114-116. 138–145, 164–172, 198–205, 241–246, 277–282, 314–319, 351	34024
	Итого по даче						503340
1.3.	Технический участок № 5 (совхоз «Ангинский»)	Таёжная	Верхненленский таёжный		Сосна – 19 Ель – 10 Лиственница – 8 Кедр - 6	1–30	4190
		Лесостепная	Среднесибирский подтаёжно-лесостепной		Сосна – 19 Ель – 10 Лиственница – 8 Кедр - 6	31	96
	Итого по даче						4286
1.4.	Технический участок № 6 (совхоз «Бутаковский»)	Таёжная	Верхненленский таёжный		Сосна – 19 Ель – 10 Лиственница – 8 Кедр - 6	1–27	3968
1.5.	Технический участок № 7 (совхоз «Бирюльский»)	Таёжная	Верхненленский таёжный		Сосна – 19 Ель – 10 Лиственница – 8 Кедр - 6	1–4, 6, 16–18	2621
		Лесостепная	Среднесибирский подтаёжно-лесостепной		Сосна – 19 Ель – 10 Лиственница – 8 Кедр - 6	5, 7–15	2934
	Итого по техническому участку						5555
2.	Верхоленское						855973
2.1.	Верхоленская дача	Таёжная	Верхненленский таёжный		Сосна – 19 Ель – 10 Лиственница – 8 Кедр - 6	1–519, 521–549, 553–579, 583–606, 611–633, 638–662, 667–685, 692–702	548388
		Лесостепная	Среднесибирский подтаёжно-лесостепной		Сосна – 19 Ель – 10 Лиственница – 8 Кедр - 6	520,550–552, 580–582, 607–610, 634–637, 663–666, 686–691, 703–706	22677
	Итого по даче						571065
2.2.	Качугская дача	Таёжная	Верхненленский таёжный		Сосна – 19 Ель – 10 Лиственница – 8 Кедр - 6	1–3, 11–12, 22	3748
		Лесостепная	Среднесибирский подтаёжно-лесостепной		Сосна – 19 Ель – 10 Лиственница – 8 Кедр - 6	4–10, 13–21, 23–136	106233
	Итого по даче						109981
2.3.	Манзурская дача	Таёжная	Верхненленский таёжный		Сосна – 19 Ель – 10 Лиственница – 8 Кедр - 6	41–47, 50–59, 63–85, 89–96, 101–104, 106–145	75726
		Лесостепная	Среднесибирский подтаёжно-лесостепной		Сосна – 19 Ель – 10 Лиственница – 8 Кедр - 6	1–40, 48–49, 60–62, 86–88, 97–100, 105	41764
	Итого по даче						117490
2.4.	Технический участок № 1 (совхоз «Верхоленс кий»)	Таёжная	Верхненленский таёжный		Сосна – 19 Ель – 10 Лиственница – 8 Кедр - 6	1–98	20921
2.5.	Технический участок № 2 (совхоз «Магданский»)	Таёжная	Верхненленский таёжный		Сосна – 19 Ель – 10 Лиственница – 8 Кедр - 6	1–122	21747
2.6.	Технический участок № 3 (совхоз «Ленский»)	Таёжная	Верхненленский таёжный		Сосна – 19 Ель – 10 Лиственница – 8 Кедр - 6	10, 16	75
		Лесостепная	Среднесибирский подтаёжно-лесостепной		Сосна – 19 Ель – 10 Лиственница – 8 Кедр - 6	1–9, 11–15	1271
	Итого по техническому участку						1346
2.7.	Технический участок № 4 (совхоз «Качугский»)	Таёжная	Верхненленский таёжный		Сосна – 19 Ель – 10 Лиственница – 8 Кедр - 6	5	105
		Лесостепная	Среднесибирский подтаёжно-лесостепной		Сосна – 19 Ель – 10 Лиственница – 8 Кедр - 6	1–4, 6–25	3434
	Итого по техническому участку						3539
2.8.	Технический участок № 8 (совхоз им. Фрунзе)	Лесостепная	Среднесибирский подтаёжно-лесостепной		Сосна – 19 Ель – 10 Лиственница – 8 Кедр - 6	1–14	4290
2.9.	Технический участок № 9 («совхоз «Манзурский»)	Таёжная	Верхненленский таёжный		Сосна – 19 Ель – 10 Лиственница – 8 Кедр - 6	1–15, 18, 22–23, 27–31	3906
		Лесостепная	Среднесибирский подтаёжно-лесостепной		Сосна – 19 Ель – 10 Лиственница – 8 Кедр - 6	16–17, 19–21, 24–26	1688
	Итого по техническому участку						5594
Всего по лесничеству							2293379
В том числе по лесным районам							
Верхненленский таёжный							2074968
Среднесибирский подтаёжно-лесостепной							218411
В том числе по зонам лесозащитного районирования:							
Киренский лесозащитный район							2293379
В том числе по зонам лесосеменного районирования:							
					Сосна - 19		2293379
					Ель – 10		2293379
					Лиственница - 8		2293379
					Кедр - 6		2293379

Пространственное размещение лесов лесничества по лесорастительным зонам, лесным районам и зонам лесозащитного и лесосеменного районирования отражено на прилагаемых картах-схемах:

Карта-схема распределения территории лесничества по лесорастительным зонам и лесным районам (приложение № 10).

Карта-схема распределения лесов лесничества по зонам лесосеменного районирования (по породам С, Лц, К). (Приложение 11.1, 11.2, 11.3).

Карта-схема распределения лесов лесничества по зонам лесозащитного районирования (Приложение 12).

Распределение лесов по целевому назначению и категориям защитных лесов по кварталам или их частям, а также основания выделения защитных, эксплуатационных и резервных лесов

Распределение территории лесничества и участковых лесничеств по целевому назначению лесов и категориям защитных лесов по состоянию на 01.01.2018 г., а также юридические основания для этого распределения приведены в таблице 3, а территориальное расположение показано на прилагаемой карте-схеме приложение № 13 распределения лесов по целевому назначению с нанесением местоположения существующих и проектируемых особо охраняемых природных территорий и объектов, заказников, территорий традиционного природопользования коренных малочисленных народов (приложение 13).

Таблица 3
Распределение лесов по целевому назначению и категориям защитных лесов

Целевое назначение лесов	Участковое лесничество	Названия лесных дач, номера кварталов или их частей	Площадь, га	Основание деления лесов по целевому назначению
1	2	3	4	5
Всего лесов	-	-	2293379	-
Защитные леса, всего:	-	-	452702	-
в том числе:				
леса, расположенные на особо охраняемых природных территориях	-	-	-	-
леса, расположенные в водоохранных зонах	-	-	-	-

Целевое назначение лесов	Участковое лесничество	Названия лесных дач, номера кварталов или их частей	Площадь, га	Основание деления лесов по целевому назначению
1	2	3	4	5
леса, выполняющие функции защиты природных и иных объектов, всего в том числе:	-	-	107	-
леса, расположенные в первом и втором поясах зон санитарной охраны источников питьевого и хозяйственно-бытового водоснабжения	-	-	-	-
защитные полосы лесов, расположенные вдоль железнодорожных путей общего пользования, федеральных автомобильных дорог общего пользования, автомобильных дорог общего пользования, находящихся в собственности субъектов Российской Федерации	Верхоленское	Технический участок № 1 (совхоз «Верхоленский»), кв: 36ч.; 70ч.; 77ч.	49	Постановление Правительства Иркутской области от 05.08.2016 г. № 478-пп; Постановление Правительства Иркутской области от 02.02.2017 г. № 60-пп)
		Технический участок № 3 (совхоз «Ленский»), кв: 1ч.	2	
		Технический участок № 4 (совхоз «Качугский»), кв: 3ч.; 16ч.; 23ч.; 25ч.	18	
		Технический участок № 8 (совхоз им. Фрунзе), кв: 2ч.; 8ч.; 13ч.	11	
		Технический участок № 9 (совхоз «Манзурский»), кв: 14ч.; 17ч.; 22ч.; 24ч.	23	
		Итого	107	
зеленые зоны	-	-	-	-
лесопарковые зоны	-	-	-	-
городские леса	-	-	-	-
леса, расположенные в первой, второй и третьей зонах округов санитарной (горно-санитарной) охраны лечебно-оздоровительных местностей и курортов	-	-	-	-
ценные леса, всего	-	-	452595	-
в том числе:				
государственные защитные лесные полосы	-	-	-	-
противоэрозионные леса	Ангинское	Бирюльская дача, кв. 194, 195, 197, 234-238, 269-273, 275, 276, 342-346, 349, 350, 376-378, 413, 443, 444, 474, 531-533, 542-545.	32283	Приказ Рослесхоза от 16.09.2009 г. № 372
леса, расположенные в пустынных, лесостепных, лесотундровых зонах, степях, горах	-	-	-	-
леса, имеющие научное или историческое значение	-	-	-	-
орехово-промысловые зоны	Ангинское	Ангинская дача, кв: 329; 330; 383; 384; 429; 430; 433-436; 472; 473; 477; 478; 521-523; 527-528; 568.	16299	Приказ Рослесхоза от 16.09.2009 г. № 372
		Бирюльская дача, кв: 222-226; 258-263; 293-303; 330-341; 368; 373; 374; 391-395; 424-430; 456-461; 546-548; 561-563; 574; 575.	52593	
		Итого	68892	
	Верхоленское	Верхоленская дача, кв: 1-9;12-17; 19; 21; 24-30; 32; 35-43; 47-49; 53-61; 68-72; 75-77; 81; 82; 92-96; 119-125; 128; 136-139; 148-150; 152; 154; 155; 163-171; 187-190; 195-198; 218-219; 226-230; 247-255; 265-273; 280-282; 291-295; 303; 304; 306; 313-317; 320-324; 345-349; 372-376; 403; 404; 416-418; 452; 453; 486; 487.	134788	
		Манзурская дача, кв: 119-121; 126-130.	6604	
		Итого	141392	
	Всего		210284	
лесные плодовые насаждения	-	-	-	-
ленточные боры	-	-	-	-
запретные полосы лесов, расположенные вдоль водных объектов	Ангинское	Ангинская дача, кв: 150ч.; 216ч.; 217ч.; 277ч.-283ч.; 335ч.-340ч.; 389ч.-392ч.	3370	Приказ Рослесхоза от 16.09.2009 г. № 372
		Бирюльская дача, кв: 114ч.; 115ч.; 116; 117; 123ч.-133ч.; 140ч.-144ч.; 146ч.-163ч.; 164; 165; 166ч.; 167; 168; 169ч.-172ч.; 189ч.-192ч.; 193; 196ч. 205ч.; 206ч.; 227ч.; 228ч.; 239ч.; 240ч.; 267ч.; 274ч.; 306ч.; 308ч.-311ч.	34196	
		Технический участок № 7 (совхоз «Бирюльский»), кв: 5ч.-10ч.; 11; 12ч.-15ч.	820	
		Итого	38386	
	Верхоленское	Верхоленская дача, кв: 66ч.; 89ч.; 90ч.; 111ч.; 112ч.; 116ч.; 117ч.; 143; 144ч.; 145ч.; 175; 203; 233.	7419	
		Качугская дача, кв: 23ч.-25ч.; 26; 28ч.; 34; 35ч.-39ч.; 42ч.; 43ч.; 71; 72ч.-74ч.	9164	
		Технический участок № 1 (совхоз «Верхоленский»), кв: 11ч.-13ч.; 20ч.-22ч.; 23; 24ч.-37ч.; 39ч.-40ч.; 42ч.; 43ч.; 48ч.; 49ч.; 51ч.; 53ч.; 56ч.-59ч.; 65ч.; 68ч.-71ч.; 75ч.-77ч.; 81ч.-83ч.; 87ч.; 88; 89ч., 90ч.; 92ч.-97ч.	5335	
		Технический участок № 2 (совхоз «Магданский»), кв: 10ч.; 11; 16; 17.	621	
		Технический участок № 3 (совхоз «Ленский»), кв: 1ч.; 7ч; 15ч.	112	
		Технический участок № 4 (совхоз «Качугский»), кв: 2ч.; 3ч.; 10ч.; 11; 12ч.-14ч.; 16ч.; 17ч.	621	
		Технический участок № 8 (совхоз им. Фрунзе), кв: 1ч.	8	
		Итого	23280	
	Всего		61666	
нерестоохранные полосы лесов	Ангинское	Ангинская дача, кв: 29ч.; 61; 62ч.; 84-86; 108ч.; 109ч.; 120; 121; 139-141; 146; 173ч.; 176ч.; 177ч.; 187ч.; 188; 199; 201; 205-207; 237ч.-240ч.; 251ч.; 252; 261; 293ч.-296ч.; 308; 309; 317; 318ч.; 319ч.; 349ч.-351ч.; 365; 366; 373; 374ч.-376ч.; 395ч.-403ч.; 416ч.; 417ч.; 423; 424; 427ч.; 428ч.; 440ч.-450ч.; 463ч.; 464; 466; 467; 508ч.; 509; 510; 511ч.; 555ч.-558ч.; 597ч.-600ч.; 619; 620; 641ч.; 642ч.; 657; 658; 679ч.-684ч.; 698-700; 724ч.-726ч.; 770ч.; 771ч.; 905ч.-909ч.; 912ч.; 944ч.-950ч.; 952ч.-956ч.; 980ч.-984ч.; 1017ч.-1019ч.; 1045ч.-1049ч.; 1068ч.-1072ч.; 1081ч.; 1082ч.; 1093ч.-1096ч.	58157	Приказ Рослесхоза от 16.09.2009 г. № 372

Целевое назначение лесов	Участковое лесничество	Названия лесных дач, номера кварталов или их частей	Площадь, га	Основание деления лесов по целевому назначению
1	2	3	4	5
		Бирюльская дача, кв: 114ч.; 115ч.; 123ч.-133ч.; 140ч.-144ч.; 145; 146ч.-163ч.; 166ч.; 169ч.-172ч.; 189ч.-192ч.; 196ч.; 205ч.; 206ч.; 209ч.; 210ч.; 227ч.; 228ч.; 239ч.; 240ч.; 250ч.; 251ч.; 267ч.; 274ч.; 288ч.; 289ч.; 306ч.; 308ч.-311ч.; 326ч.; 367ч.; 369ч.-372ч.; 404ч.; 406ч.; 440ч.; 473ч.; 475ч.	26335	
		Технический участок № 5 (совхоз «Ангинский»), кв: 10ч.; 12ч.-24ч.; 26ч.	691	
		Технический участок №7 (совхоз «Бирюльский»), кв: 6ч.-10ч.; 16ч.	1279	
		Итого	86462	
нерестоохранные полосы лесов	Верхоленское	Верхоленская дача, кв: 18; 33; 52; 64; 65; 66ч.; 67ч.; 73; 74; 83-85; 86ч.; 89ч.-91ч.; 98; 99; 101; 103-105; 111ч.; 112ч.; 116ч.; 117ч.; 127ч.; 129ч.; 144ч.; 145ч.; 355ч.; 383ч.; 384ч.; 389; 390; 413ч.; 423; 424; 446; 459; 480; 492; 493; 513ч.; 514; 526; 527; 546; 558; 559; 575; 576; 586-589; 603; 611-613; 628; 629; 638-640; 656; 657; 667-670; 697-702.	47039	Приказ Рослесхоза от 16.09.2009 г. № 372
		Качугская дача, кв: 23ч.-25ч.; 28ч.; 35ч.-39ч.; 42ч.; 43ч.; 72ч.-74ч.; 100ч.	3866	
		Манзурская дача, кв: 7ч.; 16ч.; 64ч.; 65ч.; 75ч.	334	
		Технический участок № 1 (совхоз «Верхоленский»), кв: 1-10; 11ч.-13ч.; 20ч.-22ч.; 24ч.-26ч.; 28ч.-32ч.; 34ч.-36ч.; 40ч.; 41; 42ч.; 49ч.; 50; 53ч.; 57ч.; 58ч.;68ч.-70ч.; 75ч.-77ч.; 81ч.; 87ч.; 91; 92ч.-97ч.	6071	
		Технический участок № 2 (совхоз «Магданский»), кв.: 9ч.; 14ч.; 20ч., 21ч.; 22; 32; 33; 41ч.; 49ч.-51ч.; 63ч.; 64; 65; 66ч.; 70ч.-72ч.; 77; 78; 81ч.; 82; 85ч.-87ч.; 93ч., 94, 98ч.-100ч.; 103ч.; 104; 105ч.; 106; 107; 108ч.; 110ч.; 112ч.; 114ч.; 116ч.; 118.	4240	
		Технический участок № 3 (совхоз «Ленский»), кв.: 1ч.; 7ч.; 15ч.	118	
		Технический участок № 4 (совхоз «Качугский»), кв: 1; 5ч.; 17ч.	50	
		Технический участок № 8 (совхоз им. Фрунзе), кв: 1ч.; 5ч.; 8ч.	116	
		Технический участок № 9 (совхоз «Манзурский»), кв: 6ч.; 7ч.; 9ч.; 14ч.	66	
		Итого	61900	
	Всего		148362	
эксплуатационные леса	Ангинское	Ангинская дача, кв: 1-28; 29ч.; 30-60; 62ч.; 63-83; 87-107; 108ч.; 109ч.; 110-119; 122-138; 142-145; 147-149; 150ч.; 151-172; 173ч.; 174; 175; 176ч.; 177ч.; 178-186; 187ч.; 189-198; 200; 202; 203; 204; 208-215; 216ч.; 217ч.; 218-236; 237ч.-240ч.; 241-250; 251ч.; 253-260; 262-276; 277ч.-283ч.; 284-292; 293ч.-296ч.; 297-307; 310-316; 318ч.; 319ч.; 320-328; 331-334; 335ч.-340ч.; 341-348; 349ч.-351ч.; 352-364; 367-372; 374ч.-376ч.; 377-382; 385-388; 389ч.-392ч.; 393; 394; 395ч.-403ч.; 404-415; 416ч.; 417ч.; 418-422; 425; 426; 427ч.; 428ч.; 431; 432; 437-439; 440ч.-450ч.; 451-462; 463ч.; 465; 468-471; 474-476; 479-507; 508ч.; 511ч.; 512-520; 524-526; 529-554; 555ч.-558ч.; 559-567; 569-596; 597ч.-600ч.; 601-618; 621-640; 641ч.; 642ч.; 643-656; 659-678; 679ч.-684ч.; 685-697; 701-723; 724ч.-726ч.; 727-769; 770ч.; 771ч.; 772-904; 905ч.-909ч.; 910, 911; 912ч.; 913-943; 944ч.-950ч.; 951; 952ч.-956ч.; 957-979; 980ч.; 981ч.-984ч.; 985-1016; 1017ч.-1019ч.; 1020-1044; 1045ч.-1049ч.; 1050-1067; 1068ч.-1072ч.; 1073-1080; 1081ч.; 1082ч.; 1083-1092; 1093ч.-1096ч.; 1097-1100	842431	Приказ Рослесхоза от 16.09.2009 г. № 372
		Бирюльская дача, кв.: 1-113; 118-122; 134-139; 173-188; 198-204; 207; 208; 209ч.; 210ч.; 211-221; 229-233; 241-249; 250ч.; 251ч.; 252-257; 264-266; 268, 277-287; 288ч.; 289ч.; 290-292; 304; 305; 307; 312-325; 326ч.; 327-329; 347, 348, 351-366; 367ч.; 369ч.-372ч.; 375, 379-390; 396-403; 404ч.; 405; 406ч.; 407-412, 414-423; 431-439; 440ч.; 441, 442, 445-455; 462-472; 473ч.; 475ч.; 476-530, 534-541; 549-560; 564-573; 576-585	357933	
эксплуатационные леса	Ангинское	Технический участок № 5 (совхоз «Ангинский»), кв: 1-9; 10ч.; 11; 12ч.-24ч.; 25; 26ч.; 27-30	3595	Приказ Рослесхоза от 16.09.2009 г. № 372
		Технический участок № 6 (совхоз «Бутаковский»), кв: 1-27	3968	
		Технический участок № 7 (совхоз «Бирюльский»), кв: 1-4; 5ч.-16ч.; 17-18	3456	
		Итого	1211383	
	Верхоленское	Верхоленская дача, кв: 10; 11; 20; 22; 23; 31; 34; 44-46; 50; 51; 62; 63; 67ч.; 78-80; 86ч.; 87; 88; 91ч.; 97; 100; 102; 106-110; 113-115; 118; 126; 127ч.; 129ч.; 130-135; 140-142; 146; 147; 151; 153; 156-162; 172-174; 176-186; 191-194; 199-202; 204-217; 220-225; 231; 232; 234-246; 256-264; 274-279; 283-290; 296-302; 305; 307-312; 318; 319; 325-344; 350-354; 355ч.; 356-371; 377-382; 383ч.; 384ч.; 385-388; 391-402; 405-412; 413ч.; 414; 415; 419-422; 425-445; 447-451; 454-458; 460-479; 481-485; 488-491; 494-512; 513ч.; 515-525; 528-545; 547-557; 560-574; 577-585; 590-602; 604-610; 614-627; 630-637; 641-655; 658-666; 671-696; 703-706	381819	

Целевое назначение лесов	Участковое лесничество	Названия лесных дач, номера кварталов или их частей	Площадь, га	Основание деления лесов по целевому назначению
1	2	3	4	5
		Качугская дача, кв: 1-22; 27; 29-33; 40; 41; 44-70; 75-99; 100ч.; 101-136	96951	
		Манзурская дача, кв: 1-6; 7ч.; 8-15; 16ч.; 17-63; 64ч.; 65ч.; 66-74; 75ч.; 76-118; 122-125; 131-145	110552	
		Технический участок № 1 (совхоз «Верхоленский»), кв: 14-19; 27ч.; 33ч.; 37ч.; 38; 39ч.; 42ч.; 43ч.; 44-47; 48ч.; 51ч.; 52; 53ч.; 54; 55; 56ч.; 58ч.; 59ч.; 60-64; 65ч.; 66; 67; 68ч.; 70ч.-71ч.; 72-74, 75ч.; 78-80; 82ч.; 83ч.; 84-86; 89ч.; 90ч.; 98	9466	
эксплуатационные леса	Верхоленское	Технический участок № 2 (совхоз «Магданский»), кв: 1-8; 9ч.-10ч.; 12; 13; 14ч.; 15; 18-19; 20ч.; 21ч.; 23-31; 34-40; 41ч.; 42-48; 49ч.-51ч.; 52-62; 63ч.; 66ч.; 67-69; 70ч.-72ч.; 73-76; 79; 80; 81ч.; 83; 84; 85ч.-87ч.; 88-92; 93ч.; 95-97; 98ч.-100ч.; 101; 102; 103ч.; 105ч.; 108ч.; 109; 110ч.; 111; 112ч.; 113; 114ч.; 115; 116ч.; 117; 119-120; 121ч.; 122	16886	Приказ Рослесхоза от 16.09.2009 г. № 372
		Технический участок № 3 (совхоз «Ленский»), кв: 1ч.; 2-6; 8-14; 15ч.; 16	1114	
		Технический участок № 4 (совхоз «Качугский»), кв: 2ч., 3ч., 4, 5ч., 6-9, 10ч.; 12ч.-16ч.; 18-22, 23ч., 24, 25ч.	2850	
		Технический участок № 8 (совхоз им. Фрунзе), кв: 1ч.; 2ч., 3, 4; 5ч.; 6-7; 8ч.; 9-12, 13ч., 14.	4155	
		Технический участок № 9 (совхоз «Манзурский»), кв: 1-5; 6ч.; 7ч.; 8, 9ч., 10-13; 14ч.; 15; 16; 17ч.; 18-21; 22ч.; 23; 24ч.; 25-31	5501	
		Итого	629294	
	Всего		1840677	
Резервные леса	-	-	-	-

Вся территория лесничества входит в зону атмосферного влияния Байкальской природной территории. Схематическая карта прилагается (приложение № 14).

Характеристика лесных и нелесных земель из состава земель лесного фонда на территории лесничества

Распределение лесного фонда по категориям земель по данным государственного лесного реестра по состоянию на 01.01.2018 г. приведено в таблице 4.

Таблица 4
Характеристика лесных и нелесных земель лесного фонда на территории лесничества (лесопарка)

Показатели характеристики земель	Всего по лесничеству	
	площадь, га	%
1	2	3
Общая площадь земель	2293379	100
Лесные земли, всего	2221519	96,9
Земли, покрытые лесной растительностью, всего	2119044	92,4
Земли, не покрытые лесной растительностью, всего	102475	4,5
в том числе:		
вырубки	17495	0,8
гари	83618	3,6
редины	-	-
прогалины	-	-
другие	1362	0,1
Нелесные земли, всего	71860	3,1
в том числе:		
пашни	531	-
дороги, просеки	5304	0,2
болота	40507	1,8
другие	25518	1,1

Характеристика имеющихся и проектируемых особо охраняемых природных территорий и объектов, планов по их организации, развитию экологических сетей, сохранению биоразнообразия.

Характеристика существующих и планируемых особо охраняемых природных территорий, в том числе федерального, регионального и местного значения, а так же сведения о территории проживания коренных малочисленных народов Севера, объектам национального наследия (с запросами в ведомственные структуры)

На территории лесничества категория защитности «Леса, расположенные на особо охраняемых природных территориях» официально не выделена.

Вместе с тем в лесном фонде имеются особо охраняемые природные территории (ООПТ): государственный природный заказник регионального значения с комплексным (ландшафтным) профилем «Магданский».

Комплексный государственный заказник областного значения «Магданский» учреждён решением Иркутского облисполкома от 02.10.1973 г. № 606 «Об учреждении комплексных государственных заказников областного значения».

Постановлением Правительства Иркутской области от 7 ноября 2012 года

№ 629-пп «О государственных природных заказниках Иркутской области» установлено, что государственный природный заказник областного значения «Магданский» является государственным природным заказником регионального значения с комплексным (ландшафтным) профилем.

Краткое наименование государственного природного заказника регионального значения с комплексным (ландшафтным) профилем «Магданский» - Заказник «Магданский».

Положение о государственном природном заказнике регионального значения с комплексным (ландшафтным) профилем «Магданский» утверждено постановлением Правительства Иркутской области от 29.08.2016 г. № 522-пп «Об утверждении Положений о государственных природных заказниках регионального значения Иркутской области».

Заказник является постоянно действующим, без ограничения срока действия.

Целями заказника являются:

сохранение на его территории уникальных и типичных природных комплексов и объектов, достопримечательных природных образований, объектов растительного и животного мира, их генетического фонда;

экологическое воспитание и оздоровление населения.

Задачами заказника являютя:

снижение уровня антропогенного воздействия и сохранение природных комплексов (природных ландшафтов);

сохранение, восстановление и воспроизводство объектов животного и растительного мира, в том числе среды их обитания (произрастания), путей миграции объектов животного мира и поддержание экологического баланса;

создание наиболее благоприятных условий для воспроизводства и естественного расселения на сопредельные территории объектов животного мира;

проведение биотехнических мероприятий с целью поддержания и увеличения численности объектов животного мира;

содействие в проведении научно-исследовательских работ в области биологии, без нарушения установленного режима особой охраны заказника, разработке мероприятий по сохранению и естественному воспроизводству популяций редких и находящихся под угрозой исчезновения видов животных и растений;

осуществление государственного мониторинга окружающей среды.

Заказник расположен в границах кадастровых кварталов 38:08:111201 (в том числе участки 38:08:111201:55), 38:08:111201:77, 38:08:111201:91, 38:08:111201:92, 38:08:111201:102, 38:08:111201:129), 38:08:000000 (участки 38:08:000000:106, 38:08:000000:153, 38:08:000000:160).

Общая площадь заказника «Магданский» составляет 85213,29 га, в т.ч. на землях лесного фонда 81875 га.

Местоположение заказника отображено на карте-схеме распределения лесов Качугского лесничества по целевому назначению с нанесением местоположения существующих и проектируемых особо охраняемых природных территорий и объектов, заказников, территорий традиционного природопользования коренных малочисленных народов.

На землях лесного фонда заказник «Магданский» расположен в лесных кварталах (частях кварталов) №№ 388; 389; 416-423; 452-459; 486-492; 495-497; 498ч.-503ч.; 521-537; 538ч.-541ч.; 553-572; 583ч.-585ч.; 586; 587; 596-600; 619-624; 649-653; 675-678 Верхоленской дачи Верхоленского участкового лесничества и кварталах (частях кварталов) №№ 111ч, 122 технического участка № 2 (совхоз «Магданский») Верхоленского участкового лесничества Качугского лесничества.

Социально-экономическими ценностями, сохраняемыми на территории заказника, являются биоразнообразие, ненарушенные ландшафты, редкие виды растений и животных, генетические ресурсы, гидроресурсы.

Заказник, как экологически благополучная, достаточно большая по площади территория, выполняет роль экологического стабилизатора в муниципальном образовании «Качугский район» Иркутской области и является частью экологического каркаса Иркутской области. Поселения на территории Заказника отсутствуют.

Заказник предоставляет возможность по объективному проведению органами местного самоуправления муниципального образования «Качугский район» Иркутской области активной экологической политики, направленной на защиту природных комплексов и объектов заказника, информированию местного населения о состоянии возобновляемых ресурсов, эколого-просветительской и образовательной природоохранной деятельности.

На территории заказника запрещается деятельность, нарушающая естественное развитие природных процессов, препятствующая сохранению уникальных и типичных природных комплексов и природных объектов, достопримечательных природных образований, объектов растительного и животного мира, их генетического фонда, а также не связанная с возложенными на заказник целями и задачами.

Подробная информация о режиме особой охраны и использования заказника «Магданский» приведена в Положении о государственном природном заказнике регионального значения с комплексным (ландшафтным) профилем «Магданский» (приложение № 1).

Режим особой охраны заказника «Магданский» учтен при внесении изменений в лесохозяйственный регламент Качугского лесничества. Внесение изменений в пункт 1.2. «Виды разрешенного использования лесов» выполнено с учетом запретов и ограничений деятельности на территории заказника, установленных Положением о государственном природном заказнике регионального значения с комплексным (ландшафтным) профилем «Магданский».

На территории лесничества памятников природы, выделенных в установленном законом порядке нет.

Согласно схемы территориального планирования Иркутской области, утвержденной постановлением Правительства Иркутской области от 02.11.2012 г.

№ 607-пп и схемы развития и размещения особо охраняемых природных территорий в Иркутской области на территории лесничества планируется организация следующих особо охраняемых природных территорий и особо охраняемых территорий традиционного природопользования.

Таблица А1
Перечень планируемых особо охраняемых природных территорий на территории Качугского лесничества

№ п/п	Название планируемой ООПТ	Срок организации	Площадь, тыс. га	Местонахождение объекта			Примечание
				участковое лесничество	дача	квартал	
1	2	3	4	5	6	7	8
Резервные территории							
1.	Солонцовая	до 2025 г.	179,3	Ангинское	Бирюльская	205ч.-207ч., 209ч., 210ч., 212ч., 246ч., 247ч., 248-250, 251ч., 282ч., 283ч., 284-288, 289ч., 290ч., 292ч., 296ч.-303ч., 320ч., 321-327, 328ч.-333ч., 334-339, 340ч.-346ч., 357ч., 358ч., 359-377, 378ч., 384ч., 385ч., 386-410, 411ч.-413ч., 419ч., 420ч., 421-444, 451ч., 452ч., 453-475, 484ч., 485, 486ч., 487-495, 503ч., 504ч., 505-545, 554ч., 555ч., 556-560, 571ч., 572, 573	Типичная среднегорная тайга Байкальского хребта с преобладанием лиственничников и уникальным остепненным участком на склоне (Жовтан).
1.	Солонцовая			Ангинское	Технический участок № 7 (совхоз «Бирюльский»)	16ч., 17ч., 18ч.	
2.	Междуречье ручьев Дундайка и Каменка	до 2025 г.	3,37	Верхоленское	Верхоленская	688ч., 689ч., 691ч.	
Ключевые орнитологические территории							
3.	Очаульская	не установлен		Ангинское	Ангинская	932	Много редких птиц гнездятся и на пролете
4.	Акейско-Тутурская	не установлен		Ангинское	Ангинская	660, 793	Кластерная (2 части)
5.	Нотайская	не установлен		Ангинское	Ангинская	441	Пиковая численность птиц. Встречается горбоносовый турпан
Памятники природы							
Геологические							
6.	Пещера у с. Большая Тарель	до 2035 г.		Ангинское	Технический участок № 7 (совхоз «Бирюльский»)	16	
7.	Пещера в долине р. Манзурка	до 2035 г.		Верхоленское	Манзурская	8	
8.	Пещера в скалах р. Лена	до 2035 г.		Верхоленское	Качугская	39	
9.	Пещера Картухайская	до 2035 г.		Верхоленское	Технический участок № 1 (совхоз «Верхоленский»)	81	Небольшая пещера-ниша в скале из красноцветного песчаника. Найдены остатки культуры раннего железного века. Служила сторожевым пунктом. На скалах около пещеры сохранились рисунки
10.	Пещера-трещина на р. Куленга	до 2035 г.		Верхоленское	Верхоленская	311	Среди местного населения носит название «Студеный камень». Ширина входа – около 1 м, длина – 1,5 м, высота – 2 м. Несколько залов. Поселения древнего человека.
11.	Пещера Чанчурская	до 2035 г.		Ангинское	Бирюльская	189	Глубина проходной части пещеры 86 м, длина ходов 286 м. Животный мир представлен летучими мышами.
12.	Пещера Ангараканская	до 2025 г.		Ангинское	Бирюльская	294	Пещера обследована и включена в Перечень перспективных объектов-памятников.
Гидрологические							
13.	Минеральный источник в с. Верхоленск	до 2035 г.		Верхоленское	Технический участок № 1 (совхоз «Верхоленский»)	57	Слабосоленая минеральная вода сульфатного магниево-кальциевого состава, без запаха.

№ п/п	Название планируемой ООПТ	Срок организации	Площадь, тыс. га	Местонахождение объекта			Примечание
				участковое лесничество	дача	квартал	
1	2	3	4	5	6	7	8
14.	Минеральный источник Кодогонский	до 2025 г.		Ангинское	Бирюльская	129	Минеральная вода слабосоленая с запахом сероводорода.
15.	Минеральный источник Тарельский	до 2025 г.		Ангинское	Бирюльская	171	Минеральная вода вытекает ручьем из небольшого озера и имеет хлоридный натриевый состав, слабосоленая на вкус.
16.	Минеральный источник Тонгодинский	до 2025 г.		Ангинское	Ангинская	38	Минеральная вода сульфатная магниево-кальциевая, со слабым запахом сероводорода.
Культовые комплексы							
17.	Шаманский камень	до 2025 г.		Верхоленское	Качугская	38	Четырехугольный столб из красного песчаника высотой 6 м, оригинальный памятник природы

С целью сохранения и защиты окружающей среды постановлением Правительства Иркутской области от 24.10.2013 № 444-пп утверждена государственная программа «Охрана окружающей среды» на 2014-2020 годы.

Одна из подпрограмм – «Сохранение биоразнообразия и развитие особо охраняемых природных территорий Иркутской области» направлена на обеспечение устойчивого развития экологически значимых природных комплексов и сохранение биологического разнообразия.

Основные мероприятия подпрограммы заключается в следующем:

сохранении природных комплексов и восстановлении биологического разнообразия на ООПТ регионального значения Иркутской области;

повышении уровня правовой культуры, экологического образования и просвещения населения Иркутской области, организация и развитие туристической и рекреационной деятельности на ООПТ регионального значения Иркутской области;

образовании на территории Иркутской области новых ООПТ, ТТП регионального значения, обеспечение их функционирования;

инвентаризации и паспортизации, существующих на территории Иркутской области ООПТ, ТТП регионального значения;

ведении Красной книги Иркутской области;

актуализации электронной базы данных для ведения государственного кадастра ООПТ регионального значения.

Территории традиционного природопользования (ТТП) коренных малочисленных народов

Федеральный закон от 07.05.2001 г. № 49-ФЗ «О территориях традиционного природопользования коренных малочисленных народов Севера, Сибири и Дальнего Востока Российской Федерации» рассматривает указанные земельные участки в качестве особо охраняемых территорий, образованных для ведения на них коренными этносами традиционного природопользования и традиционного образа жизни.

В соответствии с постановлением Правительства Российской Федерации от 24.03.2000 г. № 255 «О едином перечне коренных малочисленных народов Российской Федерации» к коренным малочисленным народам отнесены Тутуро-Очеульские эвенки. Распоряжением Правительства Российской Федерации от 08.05.2009 г. № 631-р утверждён перечень мест традиционного проживания и перечень видов традиционной хозяйственной деятельности коренных малочисленных народов Российской Федерации. В перечень мест проживания в границах Иркутской области включен Качугский муниципальный район (Вершино-Тутурское сельское поселение).

Территория традиционного природопользования коренных малочисленных народов выделена постановлением Правительства Иркутской области от 29.12.2014 № 704-пп «Об образовании территории традиционного природопользования коренных малочисленных народов Севера, Сибири и Дальнего Востока Российской Федерации, проживающих на территории Иркутской области, регионального значения, расположенной на территории муниципального образования «Качугский район» Иркутской области» (Приложение № 2).

Общие положения

Территория традиционного природопользования коренных малочисленных народов Севера, Сибири и Дальнего Востока Российской Федерации, проживающих на территории Иркутской области, регионального значения, расположенной на территории муниципального образования «Качугский район» Иркутской области (далее - территория традиционного природопользования) создана для ведения на данной территории традиционного природопользования и традиционного образа жизни коренных малочисленных народов Севера, Сибири и Дальнего Востока Российской Федерации, проживающих на территории Иркутской области (далее - малочисленные народы), и общин малочисленных народов, а также лиц, не относящихся к малочисленным народам, но постоянно проживающих в местах их традиционного проживания и традиционной хозяйственной деятельности, ведущих такие же, как и малочисленные народы, традиционное природопользование и традиционный образ жизни (далее - лица, приравненные к малочисленным народам).

Территория традиционного природопользования находится в кадастровых кварталах 38:08:130101, 38:08:130401 и 38:08:131201 и частично в кадастровом квартале 38:08:011201, на землях лесного и водного фондов в установленных в соответствии с картографическим описанием (не приводится), каталогом координат и картой границах, утвержденных настоящим постановлением.

Территорией традиционного природопользования объявлены места проживания малочисленных народов и лиц, приравненных к малочисленным народам на территории муниципального образования «Качугский район» Иркутской области.

Образование территории традиционного природопользования не влечет изъятия земельных участков, входящих в границы территории традиционного природопользования, у пользователей, владельцев и собственников земельных участков.

Изменение категории (лишение статуса) территории традиционного природопользования, изменение площади и корректировка границ, а также изменение правового режима ее охраны производятся Правительством Иркутской области в соответствии с законодательством.

Территория традиционного природопользования является особо охраняемой территорией и образована без ограничений срока действия.

Общая площадь территории традиционного природопользования составляет 679873 га. В упомянутом постановлении Правительства Иркутской области ошибочно указана площадь 679873 тыс. га, что в несколько раз превышает площадь Иркутской области.

В пределах земель лесного фонда Качугского лесничества ТТП расположено в кварталах (или их частях) №№ 1-627, 628ч., 629, 630ч.-639ч., 640-667, 668ч.-672ч., 673ч., 675ч., 679ч.-680ч., 681, 682ч.-683ч., 684-710, 711ч -714ч., 727ч.-731ч., 732-739, 740ч., 741ч., 742-750, 751ч.-755ч., 780ч.-782ч., 783-787, 789ч., 790-796, 797ч.-799ч., 827ч.-829ч., 831ч.-833ч., 834-837, 838ч., 839ч., 876ч., 877ч., 878-881, 882ч., 883ч., 918ч., 919-922, 923ч., 924ч., 958ч.-963ч. Ангинской дачи Ангинского участкового лесничества и кварталах №№ 13ч., 31ч., 32ч., 45ч., 46ч., 64ч., 65, 84ч., 87ч., 88ч. Верхоленской дачи Верхоленского участкового лесничества показано на карте-схеме объектов лесной, лесоперерабатывающей инфраструктуры.

Физико-географическая характеристика территории традиционного природопользования

Территория традиционного природопользования находится на восточной окраине Лено-Ангарского плато, в пределах морфоструктуры породы кембрийского возраста, которая подразделяется на верхний (верхоленская свита) и нижний (ленский и алданский ярусы) отделы. Интенсивная эрозионная деятельность рек характерна для восточной части Лено-Ангарского плато и предгорных хребтов. Глубина расчленения достигает 300 - 600 м, густота - 0,5 - 0,7 км/кв.км. Выделяются Урало-Сибирская фратрия, Среднесибирские и Байкало-Джугджурские формации.

Территория характеризуется облесенностью, выделяются горно-таежные леса, темнохвойные и лиственничные, а также болота, ерники, луга.

Водораздельные поверхности и привершинные склоны в западной и центральной части заняты пихтово-кедровыми и кедрово-пихтовыми с примесью лиственницы кустарничково-мелкотравно-зеленомошными группами фаций. На склонах распространены пихтово-кедровые с елью кустарничково-травяно-зеленомошные леса.

Территория традиционного природопользования находится в бассейнах рек Лена, Киренга, Нотай, Шона, Тутура и богата водными ресурсами. Наиболее крупная река - Киренга (длина 746 км, водосборная площадь 46600 кв. км).

Густота речной сети изменяется от 0,3 - 0,5 в пределах лесостепи до 0,8 - 1,0 км/кв.км и более в таежных и горно-таежных районах. На территории находится несколько озер. Наиболее распространены озера-старицы и термокарстовые озера, встречающиеся на всей территории. Все крупные озера площадью более 0,5 кв. км состоят из одного - трех крупных водоемов, окруженных многочисленными небольшими озерами преимущественно термокарстового и руслового происхождения.

По почвенно-географическому районированию территория относится к Восточно-Сибирской мерзлотно-таежной почвенно-биоклиматической области.

Климат на всей территории резко континентальный. Характеризуется продолжительной, морозной, умеренно снежной зимой и теплым, но достаточно увлажненным летним периодом.

Средние январские температуры в пределах района изменяются от -24 градусов на юге и до -28 градусов на северо-востоке. Абсолютный минимум составил -56 градусов. Средняя высота снежного покрова составляет 45 - 55 см, в таежной местности и на возвышенных участках высота покрова может доходить до 80 - 100 см. Продолжительность морозного периода в среднем составляет 145 - 150 дней.

Весной полное разрушение снежного покрова происходит в конце апреля. Весенний период характеризуется неустойчивой погодой, отмечаются резкие перепады атмосферного давления и температур.

Лето непродолжительное, но достаточно теплое. Только во второй половине июня происходит уверенный переход среднесуточных температур через отметку +15. Среднемесячные показатели июля составляют +17 - +18 градусов. Максимальные значения составили +37 градусов. В понижениях и долинах в течение всего периода отмечаются туманы и росы, в отдельные дни и заморозки. Среднегодовая норма осадков колеблется в пределах 340 - 380 мм.

На территории традиционного природопользования отмечено около 400 видов растений, 19 видов рыб, 2 вида пресмыкающихся, 3 вида земноводных, 182 вида птиц, 46 видов млекопитающих, в том числе 10 видов сосудистых растений, 1 вид млекопитающих и 12 видов птиц включены в Красную книгу Иркутской области. Лесистость территории традиционного природопользования составляет 94,9%.

Социально-экономическая характеристика территории традиционного природопользования

Социально-экономическими ценностями, сохраняемыми на территории традиционного природопользования, являются биоразнообразие, ненарушенные ландшафты, редкие виды растений и животных, генетические ресурсы, охотничье-промысловые животные, водные биоресурсы, ресурсы дикорастущих растений, необходимые для поддержания традиционного образа жизни представителей малочисленных народов (эвенков) и лиц, приравненных к малочисленным народам.

Эвенки, в настоящее время проживающие в трех населенных пунктах Вершино-Тутурского муниципального образования (село Вершина Тутуры, деревни Чинонга и Тырка), ведут в основном традиционный образ жизни, связанный с осуществлением деятельности в сфере охоты, рыболовства, сбора дикоросов - грибов, ягод и кедрового ореха. В незначительной степени развито животноводство - содержат крупный рогатый скот, оленеводство утрачено во второй половине прошлого века.

Вырубка лесных массивов в настоящее время является одним из главных факторов антропогенного воздействия на природные комплексы территории традиционного природопользования. В настоящее время в аренду передано 47% площади данной территории, что грозит нарушением экологического баланса и разрушением среды обитания эвенков.

В целом в настоящее время территория традиционного природопользования относится к категории экологически благополучных, сравнительно чистых пространств, что позволяет считать ее территорией особой экологической ответственности, при использовании которой главным приоритетом является сохранение экосистем в ненарушенном состоянии. В связи, с чем данная территория выполняет роль экологического стабилизатора в муниципальном образовании «Качугский район» и является частью экологического каркаса Иркутской области.

Сохранение уникальности экосистемы на территории традиционного природопользования благоприятным образом скажется на состоянии окружающей среды муниципального образования «Качугский район», сохранит генофонд и будет способствовать росту численности ценных в хозяйственном отношении видов охотничьих животных и сохранит условия для поддержания образа жизни представителей малочисленных народов (эвенков) и лиц, приравненных к малочисленным народам.

Задачи, планируемые выполнять на территории традиционного природопользования

На территории традиционного природопользования планируется выполнять следующие задачи:

сохранение природной среды, охрана, защита лесного фонда и воспроизводство лесов, охрана объектов растительного и животного мира;

обеспечение условий защиты и устойчивого развития исконной среды обитания и традиционного образа жизни представителей малочисленных народов (эвенков) и лиц, приравненных к малочисленным народам;

обеспечение условий сохранения и развития самобытной культуры представителей малочисленных народов (эвенков) и лиц, приравненных к малочисленным народам;

создание условий для осуществления традиционного природопользования и традиционного образа жизни, развития традиционных отраслей хозяйствования и связанных с ним производств, обеспечивающих основные жизненные потребности представителей малочисленных народов (эвенков) и лиц, приравненных к малочисленным народам;

организация экологического и этнографического просвещения представителей малочисленных народов (эвенков) и лиц, приравненных к малочисленным народам.

Правовой режим территории традиционного природопользования

В границах территории традиционного природопользования приоритетными являются традиционные виды хозяйственной деятельности, такие как охота, рыболовство, сбор дикоросов, народные промыслы.

На территории традиционного природопользования запрещается деятельность, которая может нанести ущерб природным комплексам и объектам растительного и животного мира, культурно-историческим объектам, в том числе:

деятельность, угрожающая существованию природных комплексов и взятых под охрану историко-культурных, историко-этнических объектов;

изыскательские работы, геологоразведочные работы и разработка полезных ископаемых, нарушение почвенного покрова, выходов минералов, обнажений и горных на территории традиционного природопользования, за исключением установленных законодательством случаев;

предоставление земельных участков для строительства, за исключением земельных участков, расположенных в границах населенных пунктов села Вершина Тутуры и деревень Тырка и Чинонга, а также для строительства служебно-хозяйственных строений и временного жилья для ведения охотничьего промысла лицами из числа представителей малочисленных народов (эвенков) и лицами, приравненными к малочисленным народам, если иное не предусмотрено законодательством Российской Федерации;

нахождение с огнестрельным оружием или с другими видами орудия лова, а также с собаками или ловчими животными и птицами без разрешительных документов в случаях, установленных законодательством;

загрязнение и захламление территории любыми видами отходов;

самовольное ведение раскопок и вывоз предметов, имеющих историко-культурную ценность;

повреждение и уничтожение аншлагов, информационных щитов и плакатов, опознавательных столбов, сооружений и других видов собственности территории традиционного природопользования;

добыча для промышленных целей воды из поверхностных источников (водоемов, водотоков) или подземных водных горизонтов;

деятельность, влекущая за собой эрозию почвенного покрова;

деятельность, оказывающая влияние на гидрологический режим, в том числе любые гидромелиоративные и ирригационные работы;

применение ядохимикатов, минеральных удобрений, стимуляторов роста, гербицидов и инсектицидов.

Согласно статье 48 ЛК РФ в местах традиционного проживания и хозяйственной деятельности лиц, относящихся к коренным малочисленным народам, при использовании лесов обеспечиваются защита исконной среды обитания этих народов и их традиционный образ жизни в соответствии с Федеральным законом от 30.04.1999 г. № 82-ФЗ «О гарантиях прав коренных малочисленных народов Российской Федерации».

Объекты национального наследия. В лесном фонде Иркутской области объекты национального наследия отсутствуют. В лесном фонде расположены объекты культурного наследия, включающие в себя археологические объекты, памятники истории, архитектуры.

Информация об объектах культурного наследия, расположенных на территории Иркутской области, предоставлена Службой по охране объектов культурного наследия Иркутской области.

По состоянию на 1 января 2018 года в лесном фонде Качугского лесничества расположено 77 объектов культурного (археологического) наследия.

Памятники истории, архитектуры расположены на территории населенных пунктов вне границ лесного фонда.

Информация об объектах культурного наследия, расположенных в лесном фонде Качугского лесничества приведена в таблице А2.

Местонахождение объектов культурного наследия отображено на карте-схеме по целевому назначению с нанесением местоположения существующих и проектируемых особо охранемых природных территорий и объектов, заказников, территорий традиционного природопользования коренных малочисленных народов.

Таблица № А2

Перечень выявленных объектов культурного наследия, расположенных в лесном фонде Качугского лесничества

Наименование объекта	Номер объекта на карте-схеме	Местонахождение объекта		
		участковое лесничество	дача	номер квартала
1	2	3	4	5
Могильник Макрушина	19	Ангинское	Технический участок № 7 (совхоз «Бирюльский»)	7
Стоянка Большие Голы	26	Верхоленское	Качугская	72
Плотина	159	Верхоленское	Качугская	28
Могильник Поповский Луг	36	Верхоленское	Качугская	28
Стоянка Поповский Луг 1	33	Верхоленское	Качугская	28
Стоянка Поповский Луг 3	35	Верхоленское	Качугская	28
Стоянка Нефтебаза	109	Верхоленское	Качугская	39
Стоянка Макарово 9	50	Верхоленское	Качугская	28
Могильник Рытвинка	37	Верхоленское	Качугская	28

Наименование объекта	Номер объекта на карте-схеме	Местонахождение объекта		
		участковое лесничество	дача	номер квартала
1	2	3	4	5
Стоянка Макаровский мыс 1	38	Верхоленское	Качугская	28
Стоянка Макаровский мыс	39	Верхоленское	Качугская	28
Стоянка Макаровский мыс 4	41	Верхоленское	Качугская	28
Петроглифы Заячий Ручей	204	Верхоленское	Качугская	39
Стоянка Заячий ручей	110	Верхоленское	Качугская	38
Стоянка Макарово 4	45	Верхоленское	Качугская	28
Стоянка Макарово 6	47	Верхоленское	Качугская	28
Стоянка Макарово 7	48	Верхоленское	Качугская	25
Стоянка Гора Долга	53	Верхоленское	Качугская	24
Стоянка Макарово 3	44	Верхоленское	Качугская	24
Кистенево 2	58	Верхоленское	Качугская	23
Кистенево 3	59	Верхоленское	Качугская	23
Кистенево 5	61	Верхоленское	Качугская	23
Кистенево 9	178	Верхоленское	Качугская	23
Кистенево 6	62	Верхоленское	Качугская	23
Кистенево 8	64	Верхоленское	Качугская	23
Стоянка Мельница	209	Верхоленское	Качугская	23
Погребение Шишкинская Шаманка	210	Верхоленское	Технический участок № 1 (совхоз «Верхоленский»)	92
Стоянка Шишкино 3	67	Верхоленское	Технический участок № 1 (совхоз «Верхоленский»)	91
Стоянка Шишкино	81	Верхоленское	Качугская	23
Стоянка Шишкино 7	71	Верхоленское	Технический участок № 1 (совхоз «Верхоленский»)	91
Стоянка Шишкино 8	72	Верхоленское	Технический участок № 1 (совхоз «Верхоленский»)	91
Стоянка Шишкино 6	70	Верхоленское	Технический участок № 1 (совхоз «Верхоленский»)	87
Стоянка Шишкино 4	68	Верхоленское	Технический участок № 1 (совхоз «Верхоленский»)	91
Стоянка Шишкино 9	73	Верхоленское	Технический участок № 1 (совхоз «Верхоленский»)	87
Стоянка Шишкино 10	74	Верхоленское	Технический участок № 1 (совхоз «Верхоленский»)	88
Стоянка Шишкино 11	75	Верхоленское	Технический участок № 1 (совхоз «Верхоленский»)	88
Могильник Никольский 1	77	Верхоленское	Технический участок № 1 (совхоз «Верхоленский»)	87
Могильник Никольский 2	78	Верхоленское	Технический участок № 1 (совхоз «Верхоленский»)	81
Стоянка Никольский ручей	83	Верхоленское	Технический участок № 1 (совхоз «Верхоленский»)	81
Стоянка Катрухай	85	Верхоленское	Технический участок № 1 (совхоз «Верхоленский»)	81
Тальма	172	Верхоленское	Технический участок № 2 (совхоз «Магданский»)	35
Кистенево 4	60	Верхоленское	Технический участок № 3 (совхоз «Ленский»)	1
Кистенево 7	63	Верхоленское	Технический участок № 3 (совхоз «Ленский»)	1
Стоянка Муя 1	54	Верхоленское	Качугская	24
Стоянка Дьячков остров	202	Верхоленское	Технический участок № 1 (совхоз «Верхоленский»)	69
Стоянка Верхоленск- Капустная 1	89	Верхоленское	Технический участок № 1 (совхоз «Верхоленский»)	57
Петроглифы Козлово	192	Верхоленское	Технический участок № 1 (совхоз «Верхоленский»)	24
Петроглифы Усть-Ямный	92	Верхоленское	Технический участок № 1 (совхоз «Верхоленский»)	22
Стоянка Усть- Ямный	93	Верхоленское	Технический участок № 1 (совхоз «Верхоленский»)	22
Могильник Усть- Ямный	94	Верхоленское	Верхоленская	145
Петроглифы Пуляево	95	Верхоленское	Верхоленская	144
Стоянка Тюменцево 2	99	Верхоленское	Технический участок № 1 (совхоз «Верхоленский»)	9
Могильник Кузнецы	158	Ангинское	Ангинская	1081
Стоянка Карлук 2	118	Верхоленское	Технический участок № 9 (совхоз «Манзурский»)	21
Стоянка Карлук 1	117	Верхоленское	Технический участок № 9 (совхоз «Манзурский»)	26
Стоянка Манзурка 2	125	Верхоленское	Технический участок № 9 (совхоз «Манзурский»)	9
Петроглифы Хон- Шулун	163	Верхоленское	Технический участок № 2 (совхоз «Магданский»)	85
Петроглифы Подъельники	164	Верхоленское	Верхоленская	355
Петроглифы Зулман 1	222	Верхоленское	Технический участок № 2 (совхоз «Магданский»)	93
Стоянка Тотха 1	224	Верхоленское	Верхоленская	513
Стоянка Гербилек 2	189	Ангинское	Ангинская	848
Стоянка Макарово (Лагерь)	214	Верхоленское	Качугская	28
Стоянка Силинка 1	113	Верхоленское	Качугская	37
Стоянка Силинка 2	114	Верхоленское	Качугская	37
Могильник Силинка	115	Верхоленское	Качугская	37
Стоянка Излучина	112	Верхоленское	Качугская	38
Петроглифы Талай, точка раскоп	233	Верхоленское	Технический участок № 2 (совхоз «Магданский»)	35
Стоянка Никольский ручей 2 (взвоз)	234	Верхоленское	Технический участок № 1 (совхоз «Верхоленский»)	81
Стоянка Кистенева 10	226	Верхоленское	Технический участок № 3 (совхоз «Ленский»)	1
Стоянка Кистенева (карьер	227	Верхоленское	Технический участок № 3 (совхоз «Ленский»)	1
Стоянка Кукуй 5	13	Ангинское	Технический участок № 7 (совхоз «Бирюльский»)	7
Стоянка Макаровский мыс 5	197	Верхоленское	Качугская	28
Стоянка Картухай - Степное	84	Верхоленское	Технический участок № 1 (совхоз «Верхоленский»)	77
Петроглифы Куницино пункт 1	91	Верхоленское	Технический участок № 1 (совхоз «Верхоленский»)	42
Петроглифы Куницино пункт 2	91	Верхоленское	Технический участок № 1 (совхоз «Верхоленский»)	42
Покосная	153	Ангинское	Бирюльская	167
Стоянка Мысогол	101	Ангинское	Технический участок № 7 (совхоз «Бирюльский»)	10

Примечание: местонахождение объектов культурного наследия определено путем совмещения картографических данных, предоставленных Службой по охране объектов культурного наследия Иркутской области с лесоустроительными картографическими материалами. Не исключены случаи несоответствия фактического местонахождения объекта культурного наследия его местонахождению, указанному в таблице, из-за частичной недостоверности устаревших лесоустроительных картографических материалов.

Рекомендуется при проведении очередного лесоустройства лесничества обратить особое внимание на уточнение фактического местонахождения каждого объекта культурного наследия.

Отношения в области сохранения, использования, популяризации и государственной охраны объектов культурного наследия (памятников истории и культуры) народов Российской Федерации регулирует Федеральный закон от 25.06.2002 № 73-ФЗ «Об объектах культурного наследия (памятниках истории и культуры) народов Российской Федерации» (далее – Федеральный закон № 73-ФЗ).

Федеральный закон № 73-ФЗ направлен на реализацию конституционного права каждого на доступ к культурным ценностям и конституционной обязанности каждого заботиться о сохранении исторического и культурного наследия, беречь памятники истории и культуры, а также на реализацию прав народов и иных этнических общностей в Российской Федерации на сохранение и развитие своей культурно-национальной самобытности, защиту, восстановление и сохранение историко-культурной среды обитания, защиту и сохранение источников информации о зарождении и развитии культуры.

Государственная охрана объектов культурного наследия (памятников истории и культуры) является одной из приоритетных задач органов государственной власти Российской Федерации, органов государственной власти субъектов Российской Федерации и органов местного самоуправления.

Проектирование и проведение земляных, строительных, мелиоративных, хозяйственных работ, указанных в статье 30 Федерального закона № 73-ФЗ работ по использованию лесов и иных работ осуществляются при отсутствии на данной территории объектов культурного наследия, включенных в реестр, выявленных объектов культурного наследия или объектов, обладающих признаками объекта культурного наследия.

Заказчик работ в соответствии со статьями 28, 30, 31, 32, 36 Федерального закона № 73-ФЗ обязан обеспечить проведение и финансирование историко-культурной экспертизы земель, подлежащих воздействию, в том числе предусмотренных статьей 25 Лесного кодекса Российской Федерации работ по использованию лесов (за исключением работ, указанных в пунктах 3, 4 и 7 части 1 статьи 25 Лесного кодекса Российской Федерации) и иных работ.

В соответствии с п. 3 ст. 31 Федерального закона № 73-ФЗ историко-культурная экспертиза проводится путем археологической разведки, в порядке, определенном ст. 45.1 Федерального закона № 73-ФЗ.

В силу п. 2 ст. 32 Федерального закона № 73-ФЗ заключение государственной историко-культурной экспертизы является основанием для принятия службой по охране объектов культурного наследия решения о возможности проведения таких работ.

Археологические предметы, обнаруженные в результате проведения изыскательских, проектных, земляных, строительных, мелиоративных, хозяйственных работ, указанных в статье 30 Федерального закона № 73-ФЗ работ по использованию лесов и иных работ, подлежат обязательной передаче физическими и (или) юридическими лицами, осуществляющими указанные работы, государству в порядке, установленном федеральным органом охраны объектов культурного наследия.

Характеристика проектируемых лесов национального наследия

Проектирование лесов национального наследия в Качугском лесничестве не выполнялось в связи с тем, что в официально установленных лесным законодательством перечнях категорий защитных лесов и особо защитных участков лесов леса национального наследия, а также объекты национального лесного наследия не упоминались.

После вступления в силу Лесоустроительной инструкции, утвержденной приказом Минприроды России от 29.03.2018 г. № 122, появилась возможность выделения на территории лесничества в установленном лесным законодательством порядке такого вида особо защитных участков лесов как «объекты национального лесного наследия».

К объектам национального лесного наследия Лесоустроительная инструкция относит участки лесов, имеющих научное, историческое, культурное, религиозное значение, и малонарушенные лесные территории.

Проектирование лесов национального наследия выходит за рамки Состава лесохозяйственных регламентов, порядка их разработки, сроков их действия и порядка внесения в них изменений, утвержденного приказом Минприроды России от 27.02.2017 г. № 72 и может быть реализовано Министерством лесного комплекса Иркутской области в рамках отдельного вида работ, такого как: Проектирование эксплуатационных лесов, защитных лесов, резервных лесов, а также особо защитных участков лесов.

Перечень видов биологического разнообразия и размеров буферных зон, подлежащих сохранению при осуществлении лесосечных работ.

Согласно законодательству Российской Федерации, в процессе использования лесов необходимо принимать меры по сохранению естественных экологических систем, природных ландшафтов и природных комплексов, биологического разнообразия лесов.

Министерством лесного комплекса Иркутской области разработан проект приказа «О мерах по сохранению биологического разнообразия лесов при их использовании на территории Иркутской области», которым утверждаются методические рекомендации по сохранению биоразнообразия при лесозаготовительных работах для Иркутской области.

При использовании лесов охране подлежат ключевые биотопы и ключевые объекты (отдельные деревья, их группы, или целые лесные участки - природные комплексы), имеющие большое значение, как среда обитания объектов растительного и животного мира, в том числе занесенных в Красную книгу Российской Федерации или Иркутской области. Правильное выделение ключевых биотопов и объектов будет способствовать сохранению значительной доли видового разнообразия лесных экосистем при исключении из хозяйственной деятельности относительно малых по площади участков леса. Не подлежащие рубке ключевые биотопы и объекты должны выделяться как в эксплуатационных, так и в защитных лесах.

Сохранение ключевых биотопов и объектов возможно, как при отводе лесосек в виде выделения неэксплуатационных участков, так и непосредственно при разработке лесосеки в виде сохранения ключевых биотопов, отдельных ценных деревьев и их групп (п. 24, 25 Правил заготовки древесины).

Для сохранения большинства ключевых биотопов и объектов требуется также выделение и исключение из рубок их буферных зон, поскольку примыкание рубок непосредственно к биотопам зачастую приводит к утрате их свойств, ценных для сохранения биоразнообразия.

При выполнении работ по отводу и таксации лесосек необходимо устанавливать наличие в границах конкретной лесосеки объектов биоразнообразия, по характерным признакам, отнесенным к ключевым биотопам или ключевым объектам, определить границы ключевых биотопов.

Площадные ключевые биотопы и объекты, необходимые для сохранения биоразнообразия, выделяются в процессе отвода делянки. При составлении технологической карты лесосеки на нее наносятся ключевые биотопы, объекты и их буферные зоны. Ключевые объекты и биотопы должны быть обозначены на местности.

Точечные ключевые объекты выделяются и сохраняются при отводе и непосредственно при лесозаготовке.

Ключевые биотопы могут совпадать с прочими неэксплуатационными участками: семенными куртинами и др.

Места расположения волоков и погрузочных площадок определяются с учетом выделенных биотопов. Прохождение техники в пределах выделяемых ключевых биотопов и буферных зон ключевых объектов возможно при условии наведения временных переправ и их последующего демонтажа.

Перед началом разработки лесосеки все члены лесозаготовительной бригады инструктируются и ознакомляются с количеством и местонахождением выделенных ключевых биотопов и объектов.

Глухариные тока, места миграций, концентрации и отела копытных и других, ценных охотничье-промысловых видов животных выделяются на стадии подготовки проекта освоения лесов по информации предоставленной Службой по охране животного мира Иркутской области.

Методические рекомендации по сохранению биоразнообразия при лесозаготовительных работах для Иркутской области утверждены приказом Министерства лесного комплекса Иркутской области от 13.11.2017 № 95-мпр.

Нормативы и параметры объектов биологического разнообразия и буферных зон, подлежащих сохранению при осуществлении лесосечных работ, приведены в таблице 20.

Таблица 20.

Нормативы и параметры объектов биологического разнообразия и буферных зон, подлежащих сохранению при осуществлении лесосечных работ

№ п/п	Наименование объектов биологического разнообразия	Характеристика объектов биологического разнообразия	Размеры буферных зон
1	2	3	4
Ключевые биотопы			

№ п/п	Наименование объектов биологического разнообразия	Характеристика объектов биологического разнообразия	Размеры буферных зон
1	2	3	4
1.	Заболоченные участки леса в бессточных понижениях	Описание: Участки леса, формирующиеся в локальных понижениях и/или при близком залегании грунтовых вод, в том числе в истоках речек, в краевых частях болот, в нижних частях склонов, на плоских террасах и водоразделах. Основные признаки: почвы сырые или мокрые (болотные); V класс бонитета и ниже; полнота 0,4 и ниже; преобладающая порода: сосна, лиственница, береза, или ель; Характерны сфагновые, осоково-сфагновые, зеленомошные, багульниковые и другие типы леса. Дополнительные признаки: подлесок обилие кустарников (багульник болотный, мирт болотный (хамедафне болотная), береза кустарниковая и низкая, ивы). Определение границ: должно соответствовать естественному контуру ландшафта. Меры по сохранению: Участки делянки, представляющие собой данные местообитания, рубке не подлежат и исключаются из эксплуатационной части лесосек и выделяется в НЭП. Пути прохождения техники не должны пересекать ключевые биотопы, за исключением прокладки зимников по естественным прогалинам и рединам.	-
2.	Участки леса на окраинах болот	Описание: Вытянутые в виде лент участки леса шириной от 30 до 100 м по границам болот любых типов (верховые, переходные, низинные). Признаки: почвы сырые или мокрые (болотные); полнота 0,4 и ниже; высокая фаутность древостоя (40-100 %), повышенный отпад (сухостой 20 м3/га и выше), захламленность (20 м3/га и выше). Определение границ: должно соответствовать естественному контуру ландшафта. Меры по сохранению: Участки делянки, представляющие собой данные местообитания, рубке не подлежат и исключаются из эксплуатационной части лесосек и выделяется в НЭП. Пути прохождения техники не должны пересекать ключевые биотопы, за исключением прокладки зимников по естественным прогалинам и рединам.	-
3.	Участки леса вокруг постоянных и временных водных объектов	Описание: Характеристики древостоя, подлеска и живого напочвенного покрова могут быть разные и зависят от увлажнения почв. При сильном увлажнении лесные фитоценозы имеют признаки, свойственные участкам лесов, заболоченных и расположенных на окраинах болот. Часто встречаются мягколиственные и смешанные прирусловые травяные типы леса с обильным подлеском. Из хвойных характерны еловые и пихтовые леса с хорошей влагообеспеченностью. В условиях низкого увлажнения почв развиваются прирусловые сосняки, на мерзлотных почвах – лиственничники. Признаки: V класс бонитета и ниже; Участки леса вдоль любых водных объектов, как постоянных, так и временных (ручьи, родники, ключи, озерки и др.), для которых не установлены водоохранные зоны. Определение границ: вдоль биотопа по обе стороны выделяются полосы соответствующие естественному контуру ландшафта, но не менее 30 м. Меры по сохранению: Участки делянки, представляющие собой данные местообитания, рубке не подлежат и исключаются из эксплуатационной части лесосек и выделяется в НЭП. Пути прохождения техники не должны пересекать ключевые биотопы. В случае необходимости устанавливаются временные переезды для пересечения техникой водотоков в местах естественных прогалин и редин. После использования временные переезды подлежат демонтажу.	-
4.	Участки леса на каменистых россыпях и скальных обнажениях	Описание: Характеристики древостоя, подлеска и живого напочвенного покрова могут быть разные и зависят от почв. Почвы маломощные, подвижные, щебенистые, фрагментированы или почти отсутствуют. Деревья часто имеют необычные формы стволов и крон. Переобладающими породами могут быть сосна, лиственница, береза, сосна сибирская (кедр), кедровый стланник. Живой напочвенный покров чаще лишайниковый или зеленомошный. Основные признаки: IV класс бонитета и ниже; полнота 0,6 и ниже; Участки леса приуроченные к выходам на поверхность скалистых горных пород (в виде скальных обнажений, скал-останцев,моренных осыпей, каменистых россыпей и т.д.). Определение границ: должно соответствовать естественному контуру ландшафта. Меры по сохранению: Участки делянки, представляющие собой данные местообитания, рубке не подлежат и исключаются из эксплуатационной части лесосек и выделяется в НЭП. Пути прохождения техники не должны пересекать ключевые биотопы.	-
5.	Участки леса на крутых склонах и обрывах	Описание: Участки леса приуроченные к бортам оврагов, балок, бугров, западин, криогенных трещин и других форм рельефа, на которых почва подвержена действию эрозии. На склонах южной экспозиции развиваются сосновые леса сухие, перемежающиеся с участками степей. По затененным склонам (например, оврагов и балок) имеют признаки, свойственные участкам лесов заболоченных и на окраинах болот. Часто встречаются мягколиственные и смешанные леса травяных типов. По склонам северной экспозиции чаще развиваются лиственничники. Включаются леса, расположенные на склоне оврага и полосы шириной до 50 м, примыкающие к кромке оврага; в горных районах полосы шириной 100-200 м, расположенные вдоль гребней и линий водоразделов по границам водосборов площадью более 2,5 тыс. га, при крутизне склонов, образующих гребни и линии водоразделов более 20°. Признаки: участки леса приуроченные к склонам сопок, водоразделов и других возвышенностей крутизной более 20°. Определение границ: должно соответствовать естественному контуру ландшафта. В состав биотопа включается лес непосредственно на склоне, а также полоса леса у подошвы и у вершины склона шириной, равной средней высоте окружающего древесного полога, но не менее 20 м. Меры по сохранению: Участки делянки, представляющие собой данные местообитания, рубке не подлежат и исключаются из эксплуатационной части лесосек и выделяется в НЭП. Пути прохождения техники не должны пересекать ключевые биотопы.	-
6.	Участки темнохвойных лесов среди светлохвойных и лиственных	Описание: Участки темнохвойного леса (породы кедр, пихта, ель), ограниченные по своему площадному выражению и расположенные среди массивов светлохвойных лесов. Выделяются преимущественно для лесничеств Среднесибирского плоскогорного таежного и подтаежно-лесостепного районов в лесных выделах с долей участия темнохвойных пород в среднем составе 3 и менее единиц по таксационному описанию. Признаки: Относят находящиеся в границах отведенных делян части лесных выделов (куртины), в среднем составе которы темнохвойники имеют долю участия 5 и более единиц (определяется методом круговых реласкопических площадок с применением призмы Анучина, линейки Биттерлиха или других реласкопических приборов). Определение границ: если ключевой биотоп представлен групповым произрастанием старых деревьев (куртиной), то она выделяется в НЭП с буферной зоной не менее 1,5 высоты главной породы выдела; если групп несколько, и при выделении буферные зоны перекрываются, то выделяется единый биотоп. Количество выделенных биотопов на выделе может быть лимитировано в пределах 10-20% от площади выдела. Под групповым произрастанием следует понимать компактное произрастание нескольких деревьев (от 3 штук), если расстояние между ними меньше половины высоты основного полога. Меры по сохранению: Участки делянки, представляющие собой данные местообитания, рубке не подлежат и исключаются из эксплуатационной части лесосек и выделяется в НЭП. Пути прохождения техники не должны пересекать ключевые биотопы.	
7.	Участки леса на карстовых образованиях	Описание: Участки леса вокруг или на месте активного образования поверхностного (воронки, карры, желоба, котловины, каверны) и переходного (колодцы, туннели, шахты, провалы) карста. Признаки: Общие признаки для Иркутской области отсутствуют. Определение границ: выделяются участки леса вокруг карстовых образований размером от 1 до 10 м до 10 и размером более 10 м до 20 м. Меры по сохранению: Участки делянки, представляющие собой данные местообитания, рубке не подлежат и исключаются из эксплуатационной части лесосек и выделяется в НЭП.	-
8.	Участки местообитания видов из Красной книги Российской Федерации и Иркутской области	Описание: Участки леса, отличающиеся наличием и повышенным разнообразием видов, включенных в Красные книги Российской Федерации и Иркутской области по сравнению с фоновыми, выделяются только при проведении натурных исследований специалистами1. Признаки: Смешанные (вариант – мультипородные) участки леса, имеющие в составе основного древостоя не менее 5 пород. Формируются по границе выделов разных типов леса, например, лиственных и хвойных лесов, леса и прирусловых зарослей кустарников, где происходит взаимное проникновение видов из соседствующих фитоценозов. Формируются на границе леса и открытых (безлесных) пространств, например, леса и луга. Характерно наличие 5 и более видов кустарников. Включающие виды растений и грибов Красной книги Российской Федерации и Иркутской области с плотностью популяции не менее 5 шт./100м2 для древесных растений и 15 шт./100м2 для травянистых. Определение границ: по естественным границам биотопа.	Для особо ценных участков рекомендуется создание особо охраняемой природной территории (ООПТ). Наносятся на технологические карты как неэксплуатационные площади. Выделение в НЭП, с буферной зоной не менее 1,5 высоты главной породы выдела. Если при выделении буферные зоны перекрываются, то выделяется единый биотоп.
Ключевые объекты			
1.	Деревья с гнездами	Наличие крупных гнезд птиц диаметром более 1 метра на дереве. При находке гнезд видов включенных в Красную книгу Российской Федерации и Иркутской области (черный аист, беркут, скопа, орлан-белохвост, могильник, большой подорлик, орел-карлик) обязательно приглашение специалиста (орнитолога или охотоведа). Для уточнения мер охраны необходимы консультации со специалистом1.	Выделяется буферная зона 200 м. Размер буферной зоны может быть увеличен после консультации со специалистом1. После консультаций со специалистом вокруг крупных гнезд видов, не включенных в Красные книги, возможны выборочные рубки вне гнездового периода. В пределах буферной зоны приостанавливаются все виды рубок в любое время года.
2.	Убежища животных	Наличие жилых нор барсука и берлог.	Устанавливается буферная зона размером от 50 до 100 метров для нор барсука в зависимости от размера колонии и 300 м для берлог с запретом рубок. В пределах буферной зоны приостанавливаются все виды рубок в любое время года.
3.	Естественные солонцы	Наличие естественного выхода солей на земную поверхность. Определяется по многочисленным следам зверей.	Устанавливается буферная зона от 50 до 100 метров. В пределах буферной зоны приостанавливаются все виды рубок в любое время года.

Примечание – 1. Необходимо обратится в комиссию по охране редких и находящихся под угрозой исчезновения растений, животных и других организмов, обитающих (произрастающих) на территории Иркутской области.

Таблица А3

Редкие виды животных и растений на территории Качугского лесничества

№ п/п	Вид	Участковые лесничества		Примечание
		Ангинское	Верхоленское	
1	2	3	4	5
	Лишайники			
1	Нефромопсис Лаурера - Nephromopsis laureri	+	+	
	Грибы			
	Осиновик белый – Leccinum percandidum	+	+	
	Сосудистые растения			
	Болотник Стеллера – Limnas stelleri	++		
	Лилия пенсильванская – Lilium pensylvanicum	++	++	
	Лилия карликовая – Lilium pumilum	++	++	
	Калипсо луковичное – Calypso bulbosa	++	++	
	Башмачок известняковый –Cypripedium calceolus	++	++	
	Башмачок крупноцветковый –Cypripedium macranthon	++	++	

№ п/п	Вид	Участковые лесничества		Примечание
		Ангинское	Верхоленское	
1	2	3	4	5
	Лизиелла малоцветковая – Lysiella oligantha	++	++	
	Гнездовка камчатская – Neottia camtschatea	++	+	
	Ятрышник шлемоносный – Orchis militaris	++	++	
	Кубышка желтая – Nuphar lutea	++		
	Пион марьин-корень – Paeonia anomala	++	++	
	Стародубка апеннинская – Adonis apennina	++	++	
	Паррия голостебельная – Parrya nudicaulis	++		
	Фиалка Александрова – Viola alexandrowiana		++	
	Флокс сибирский – Phlox sibirica		++	
	Птицы			
	Черный аист - Ciconia niqra			
	Клоктун – Anas formosa		+	В том числе на пролете
	Скопа - Pandion haliaetus	++	++	В том числе на пролете
	Малый перепелятник – Accipiter gularis	+	+	
	Орел-карлик – Hieraaetus pennatus	+	++	
	Степной орел – Aquila rapax	++		
	Большой подорлик– Aquila clanga	+	+	
	Могильник – Aquila heliaca	++		
	Беркут – Aquila chrysaetos	++	++	В том числе на пролете
	Орлан-белохвост – Haliaeetus albicilla	++	++	
	Балобан – Falco cherrug	+		
	Сапсан – Falco peregrinus	++	++	В том числе на пролете
	Дербник – Falco columbarius	+	+	В том числе на пролете
	Серый журавль – Grus grus	++	++	В том числе на пролете
	Коростель – Crex crex	++	+	
	Большой кроншнеп – Numenius arquata	++	++	В том числе на пролете
	Филин – Bubo bubo	++	++	
	Млекопитающие			
	Ночница Иконникова – Myotis ikonnikovi	+	++	
	Большой трубконос – Murina leucogaster		++	
	Речная выдра – Lutra lutra	++	++	

Примечание: ++ - пребывание вида установлено; + - пребывание вида возможно.

Таблица А4
Распределение видов-индикаторов по ключевым биотопам и объектам в Качугском лесничестве

Ключевые биотопы	Перечень видов-индикаторов	
	Верхнеленский таежный район	Среднесибирский подтаежно-лесостепной район
1	2	3
1. Заболоченные участки леса в бесточных понижениях	Лиственница сибирская, ель сибирская, береза повислая, береза плосколистная, осина, ольховник кустарниковый, ивы, багульник болотный, голубика, сибирский углозуб, сибирская лягушка, гадюка, фифи, черныш, лесной дупель, пятнистый конек, певчий сверчок, лесной лемминг, лось.	Лиственница сибирская, ель сибирская, береза повислая, береза плосколистная, осина, ольховник кустарниковый, ивы, багульник болотный, голубика, сибирский углозуб, сибирская лягушка, гадюка, поручейник, бекас, желтоголовая трясогузка, бурая пеночка, полевка-экономка.
2. Участки леса на окраинах болот	Лиственница сибирская, береза повислая, береза плосколистная, осина, ольховник кустарниковый, ивы, багульник болотный, голубика, сибирский углозуб, сибирская лягушка, гадюка, черныш, полевой лунь, болотная сова, лесной дупель, желтоголовая трясогузка, сибирский жулан, черноголовый чекан, дубровник, полевка-экономка.	Лиственница сибирская, береза повислая, береза плосколистная, осина, ольховник кустарниковый, ивы, багульник болотный, голубика, сибирский углозуб, сибирская лягушка, гадюка, бекас, полевой лунь, болотная сова, желтоголовая трясогузка, сибирский жулан, певчий сверчок, бурая пеночка, черноголовый чекан, дубровник, полевка-экономка.
3. Участки леса вокруг постоянных и временных водных объектов	Лиственница сибирская, ель сибирская, пихта сибирская, сосна обыкновенная, сосна кедровая, тополь лавролистный, тополь душистый, береза повислая, береза плосколистная, осина, кедровый стланик, можжевельник сибирский, яблоня ягодная, ольховник кустарниковый, ивы, смородина красная, смородина черная, сибирский углозуб, сибирская лягушка, перевозчик.	Лиственница сибирская, ель сибирская, сосна обыкновенная, тополь лавролистный, тополь душистый, осина, береза повислая, береза плосколистная, смородина черная, смородина красная, яблоня ягодная, ольховник кустарниковый, ивы, живородящая ящерица, красноухая овсянка, водяная ночница, кабарга.
4. Участки леса на каменистых россыпях и скальных обнажениях	Лиственница сибирская, сосна обыкновенная, сосна кедровая, береза повислая, береза плосколистная, осина, кедровый стланик, таволга средняя, шиповник иглистый, живородящая ящерица, водяная ночница, турухан-ская пищуха, кабарга.	Лиственница сибирская, сосна обыкновенная, сосна кедровая, осина, береза повислая, береза плосколистная, таволга средняя, таволга извилистая, шиповник иглистый, живородящая ящерица, красноухая овсянка, водяная ночница, кабарга
5. Участки леса на крутых склонах и обрывах	Лиственница сибирская, ель сибирская, пихта сибирская, сосна обыкновенная, сосна кедровая, береза повислая, береза плосколистная, осина, кедровый стланик, можжевельник сибирский, рододендрон золотистый, живородящая ящерица, кабарга.	Лиственница сибирская, сосна обыкновенная, сосна кедровая, осина, береза повислая, береза плосколистная, можжевельник сибирский, барбарис сибирский, смородина темно-пурпуровая, живородящая ящерица.
6. Участки темнохвойных лесов среди светлохвойных и лиственных	Только для лесничеств, в лесном фонде которых темнохвойные леса составляют менее 30 % от общей площади территории: ель сибирская, пихта сибирская, сосна кедровая, сибирский углозуб, мохноногий сычик, желна, корольковая пеночка, мухоловка-мугимаки, пестрый дрозд, желтобровая овсянка.	Ель сибирская, пихта сибирская, сосна кедровая, сибирский углозуб, воробьинный сычик, корольковая пеночка, трехпалый дятел, клест-еловик, серый снегирь, мухоловка-мугимаки, сибирский дрозд, пестрый дрозд.
7. Участки леса на карстовых образованиях	Сибирский углозуб	Сибирский углозуб,
8. Участки местообитания видов из Красной книги Российской Федерации и Иркутской области	Виды из Красной книги Российской Федерации и Иркутской области, указанные для района в табл. 1.1.9.2.	Виды из Красной книги Российской Федерации и Иркутской области, указанные для района в таблице 1.1.9.2.

Порядок выделения ключевых биотопов на делянке. Выявленные в натуре ключевые биотопы и объекты, имеющие площадную характеристику, обозначаются цветной лентой или затёсками на граничных деревьях с внешней стороны, на чертеже лесосеки и в технологической карте отмечаются неэксплуатационной площадью.

Единичные ключевые биотопы в натуре обозначаются цветной лентой, на чертеже лесосеки в технологической карте отмечаются текстом с указанием количества штук.

Возможность сохранения единичных ключевых биотопов предпочтительнее на объектах, имеющих площадную характеристику, а так же на лесохозяйственных объектах (в семенных куртинах, группах и т.д.).

Порядок документального оформления лесосек (делянок) с ключевыми биотопами. Составление перечня участков для производства лесозаготовительных работ (декларация) на год, предшествующий рубке.

Отвод лесосек (делянок), заявленных в декларации, с идентификацией и выделением ключевых биотопов и объектов.

Нанесение выделенных ключевых биотопов и объектов на чертеж лесосеки, для вычисления не эксплуатационной площади.

Получение первичной документации по отведенному лесосечному фонду.

Осмотр лесосек в натуре с целью уточнения выделенных ключевых биотопов и объектов (производится до начала лесозаготовительных работ в бесснежный период с учетом сезона разработки лесосеки) и перерасчета материально-денежной оценки.

Разработка технологической карты с учетом выделенных ключевых биотопов и объектов. Внесение в технологическую карту сведений о наличии и расположении ключевых биотопов на лесосеке.

Утверждение технологической карты руководителем лесозаготовительного предприятия.

Проведение инструктажа и ознакомление всего состава лесозаготовительной бригады перед началом разработки лесосеки (делянки) о количестве и местонахождении выделенных ключевых биотопов.

В процессе разработки лесосек осуществляется текущий систематический контроль, за сохраненными ключевыми биотопами.

В целях осуществления мониторинга лесосек с сохраненными ключевыми биотопами ведется лист наблюдения на каждую лесосеку, в котором отражается наличие ключевых биотопов и их состояние до рубки и после рубки. К листу наблюдения прилагается копия чертежа лесосеки с нанесенным расположением ключевых биотопов.

Периодичность проведения мониторинга – 1 раз в год. По времени совмещается со сроками проводимых мероприятий по лесовосстановлению, до перевода лесосеки в покрытую лесом площадь.

Полученные данные отражаются в листе наблюдения.

Наблюдение за ключевыми биотопами заканчивается с переводом лесосеки в покрытую лесом площадь, о чем делается соответствующая отметка в листе наблюдения.

Данные мониторинга используются при проведении последующих лесохозяйственных мероприятий на конкретной лесосеке.

Характеристика существующих объектов лесной, лесоперерабатывающей инфраструктуры, объектов, не связанных с созданием лесной инфраструктуры, мероприятий по строительству, реконструкции и эксплуатации указанных объектов, предусмотренных документами территориального планирования

В целях использования, охраны, защиты, воспроизводства лесов в лесном фонде допускается создание объектов лесной инфраструктуры, в том числе лесных дорог.

Объекты лесной инфраструктуры должны содержаться в состоянии, обеспечивающем их эксплуатацию по назначению при условии сохранения полезных функций лесов.

Объекты лесной инфраструктуры после того, как отпадет надобность в них, подлежат сносу, а земли, на которых они располагались, - рекультивации.

Лесные дороги могут создаваться при любых видах использования лесов, а также в целях охраны, защиты и воспроизводства лесов.

Перечень объектов лесной инфраструктуры утверждается Правительством Российской Федерации для защитных лесов, эксплуатационных лесов, резервных лесов, а порядок проектирования, создания, содержания и эксплуатации таких объектов - уполномоченным федеральным органом исполнительной власти.

Для переработки древесины и иных лесных ресурсов создается лесоперерабатывающая инфраструктура (объекты переработки заготовленной древесины, биоэнергетические объекты и другое).

Создание лесоперерабатывающей инфраструктуры запрещается в защитных лесах, а также в иных предусмотренных настоящим Кодексом, другими федеральными законами случаях.

Помимо объектов лесной инфраструктуры и лесоперерабатывающих объектов в лесном фонде допускается создание объектов, не связанных с созданием лесной инфраструктуры. Перечень объектов, не связанных с созданием лесной инфраструктуры также утверждается Правительством Российской Федерации.

Перечень объектов лесной инфраструктуры для защитных лесов, эксплуатационных лесов и резервных лесов утвержден распоряжением Правительства Российской Федерации от 17.07.2012 № 1283-р.

Перечень объектов, не связанных с созданием лесной инфраструктуры, для защитных лесов, эксплуатационных лесов, резервных лесов» утвержден распоряжением Правительства Российской Федерации от 27.05.2013 № 849-р.

Объекты лесной и лесоперерабатывающей инфраструктуры, объекты, не связанные с созданием лесной и лесоперерабатывающей инфраструктуры, отражены на карте-схеме. (Приложение № 15).

Объекты лесной инфраструктуры для защитных лесов, эксплуатационных лесов, резервных лесов. Правительством РФ установлен дифференцированный перечень объектов лесной инфраструктуры, регламентирующий их состав в зависимости от видов целевого назначения лесов – защитных лесов, эксплуатационных лесов и резервных лесов, а также категорий защитных лесов. Кроме того, перечень регламентирует состав объектов лесной инфраструктуры по видам использования лесов.

Информация о наличии на территории Качугского лесничества объектов лесной инфраструктуры и мероприятий по строительству, реконструкции и эксплуатации указанных объектов приведена по данным, предоставленным министерством лесного комплекса Иркутской области, в таблицах А5 и А6.

Нормативно-технологическая карта (НТК № 9) на строительство дорог лесохозяйственного назначения приведена в приложении № 4.

Таблица А5
Характеристика линейных объектов лесной инфраструктуры, расположенных на землях лесного фонда в защитных, эксплуатационных и резервных лесах

№ п/п	Наименование объекта, его характеристика	Протяженность объекта, км			Мероприятия по строительству, реконструкции, ремонту, эксплуатации, км	
		общая	в том числе по состоянию		реконструкция, ремонт	строительство, эксплуатация
			удовлетворительное	неудовлетворитель-ное		
1	2	3	4	5	6	7
1.	Лесные дороги, проезды, всего	1119	126	993	993	эксплуатация – 126 строительство – 96 (ежегодно)
1.1.	Лесохозяйственные, включая противопожарные	74	36	38	38	эксплуатация – 36 строительство – 66 в т.ч. противопожарных 46 (ежегодно)
	из них:					
1.1.1	с твердым покрытием					
1.1.2	грунтовые укрепленные (улучшенные)					
1.1.3	грунтовые	74	36	38	38	эксплуатация – 36 строительство – 66 (ежегодно)
1.2.	Лесовозные	1045	90	955	955	эксплуатация – 90 строительство – 30 (ежегодно)
	из них:					
1.2.1	с твердым покрытием	31	31			эксплуатация - 31
1.2.2	грунтовые укрепленные (улучшенные)	-				
1.2.3	грунтовые	120	59	61	61	эксплуатация – 59 строительство – 30 (ежегодно)
1.2.4	зимники	894		894	894	
2.	Квартальные просеки, всего	18306	-	18306	Прочистка – 75 (ежегодно)	строительство (разрубка до 1-го метра) – 69 (ежегодно)
3.	Противопожарные разрывы	2,1	2,1			эксплуатация – 2,1

Таблица А6
Характеристика иных объектов лесной инфраструктуры, расположенных на землях лесного фонда в защитных, эксплуатационных и резервных лесах

№ п/п	Наименование объектов	Ед. изм.	Наличие объектов			Мероприятия по строительству, реконструкции, ремонту, эксплуатации	
			всего	в том числе по состоянию		реконструкция, ремонт	эксплуатация
				удовлетворительное	неудовлетворительное		
1	2	3	4	5	6	7	8
1.	Пожарный водоем (в том числеподземный резервуар и водохранилище)	шт.	21	21			21
3.	Посадочная площадка для самолетов, вертолетов, используемых в целях проведения авиационных работ по охране и защите лесов	шт.	3	3			3
4.	Обустроенное место для разведения костра и отдыха	шт.	81	81			81
5.	Информационные щиты, аншлаги	шт.	87	87			87

Объемы строительства объектов лесной инфраструктуры лесохозяйственным регламентом не лимитируются.

Арендаторы лесных участков строительством объектов лесной инфраструктуры занимаются по мере освоения территории арендного участка, в объемах, установленных проектами освоения лесов.

Общая протяженность квартальных просек составляет 18306 км, до ширины 4-х метров просеки не разрублены.

Объекты лесоперерабатывающей инфраструктуры для защитных лесов, эксплуатационных лесов, резервных лесов. На землях лесного фонда в защитных лесах, эксплуатационных лесах и резервных лесах отсутствуют объекты лесоперерабатывающей инфраструктуры.

Объемы строительства объектов лесоперерабатывающей инфраструктуры лесохозяйственным регламентом не лимитируется.

Объекты, не связанные с созданием лесной инфраструктуры для защитных лесов, эксплуатационных лесов, резервных лесов В соответствии со статьей 21 Лесного кодекса Российской Федерации строительство, реконструкция и эксплуатация объектов, не связанных с созданием лесной инфраструктуры, на землях лесного фонда допускаются для:

осуществления работ по геологическому изучению недр;

разработки месторождений полезных ископаемых;

использования водохранилищ и иных искусственных водных объектов, а также гидротехнических сооружений, морских портов, морских терминалов, речных портов, причалов;

использования линий электропередачи, линий связи, дорог, трубопроводов и других линейных объектов, а также сооружений, являющихся неотъемлемой технологической частью указанных объектов (далее - линейные объекты);

переработки древесины и иных лесных ресурсов;

осуществления рекреационной деятельности;

осуществления религиозной деятельности.

Правительством Российской Федерации установлен дифференцированный перечень объектов, не связанных с созданием лесной инфраструктуры. Перечень регламентирует их состав в зависимости от видов целевого назначения лесов – защитных лесов, эксплуатационных лесов и резервных лесов, а также категорий защитных лесов.

Информация о наличии на территории Качугского лесничества объектов, не связанных с созданием лесной инфраструктуры и мероприятий по строительству, реконструкции и эксплуатации указанных объектов приведена по данным предоставленным агентством лесного хозяйства Иркутской области, в таблице А7.

Таблица А7

Характеристика объектов, не связанных с созданием лесной инфраструктуры, расположенных на землях лесного фонда в защитных, эксплуатационных и резервных лесах

№ п/п	Наименование объекта	Ед. изм.	Наличие объектов			Мероприятия по строительству, реконструкции, ремонту, эксплуатации	
			всего	в том числе по состоянию		реконструкция, ремонт	строительство, эксплуатация
				удовлетворительное	неудовлетворительное		
1	2	3	4	5	6	7	8
1.	Дорога автомобильная	км	560	560			эксплуатация - 560
	из них						
1.1	с тверпдым покрытием	км	487	487			эксплуатация - 487
1.2	грунтовые	км	73	73			эксплуатация - 73
2.	Вертолетная площадка	шт.	3	3			3
2.	Водоем противопожарный	шт.	21	21			21
4.	Линия электропередачи	км	60,3	60,3			60,3
5.	Линия связи	км	12	12			12
6.	Антенно-мачтовое сооружение сотовой связи	шт.	3	3			3

Объемы строительства объектов, не связанных с созданием лесной инфраструктуры, расположенных на землях лесного фонда в защитных, эксплуатационных и резервных лесах лесохозяйственным регламентом не лимитируются.

Сведения о закреплённых лесных участках с целью заготовки древесины содержатся в таблице А8.

Таблица А8

Сведения о закреплённых лесных участках с целью заготовки древесины по Качугскому лесничеству по состоянию на 01.01.2018 г.

№ № п/п	Лесопользователь	Площадь участка, га	Ежегодный объём пользования, тыс. м3 установленный договором	
			всего	в т.ч. хвойных
1	2	3	4	5
Аренда лесных участков				
1.	ООО «Евразия-леспром групп»	53095	20,7	20,0
2.	ИП Колганова О.В.	18989	27,0	20,0
3.	ООО «Акас»	37451	52,0	49,0
4.	ООО «Форест-Тур»	22453	25,0	23,1
5.	ООО «Качуг-Лес»	64279	105,0	96,0
6.	ООО «Качугская лиственничная компания»	7527	12,0	11,0
7.	ООО «Байкал Сервис»	31515	39,0	31,0
8.	ООО «ЛЕСИНТЕК»	231554	233,0	198,0
9.	ООО «РусЭкспо	24845	37,577	30,177
10.	ООО «Горизонт»	28365	23,5	20,3
11.	ООО «Горизонт»	14028	14,7	13,1
12.	ООО «Леналес»	50614	78,0	67,0
13.	ООО «Леснофф»	43023	62,0	45,0
14.	ООО «Лайм»	4397	5,6	5,6
15.	ООО «Магистраль-Транзит»	53273	59,6	50,8

Границы арендных участков обозначены на прилагаемой карте-схеме (приложение № 15) объектов лесной, лесоперерабатывающей инфраструктуры, объектов, не связанных с созданием лесной лесоперерабатывающей инфраструктуры, с отражением лесных участков, закрепленных за арендаторами с целью заготовки древесины.

Поквартальная карта-схема подразделения лесов по целевому назначению с нанесением местоположения существующих и проектируемых особо охраняемых природных территорий и объектов, объектов лесной, лесоперерабатывающей инфраструктуры, объектов, не связанных с созданием лесной инфраструктуры

В соответствии с техническим заданием Государственного контракта на оказание услуг по разработке лесохозяйственных регламентов лесничеств Иркутской области (Приложение 3 к Контракту № 5/2018 от 04.04.2018 г.) изготовлены две отдельные карты-схемы: Карта-схема распределения лесов по целевому назначению с нанесением местоположения существующих и проектируемых особо охраняемых природных территорий и объектов, заказников, территорий традиционного природопользования коренных малочисленных народов (приложение № 13) и Карта-схема лесной и лесоперерабатывающей инфраструктуры, объектов, не связанных с созданием лесной и лесоперерабатывающей инфраструктуры, с отражением лесных участков, закрепленных за арендаторами с целью заготовки древесины (приложение № 15).

2. Виды разрешённого использования лесов на территории лесничества с распределением по кварталам

В соответствии со статьей 25 ЛК РФ, использование лесов может быть следующих видов:

заготовка древесины;

заготовка живицы;

заготовка и сбор недревесных лесных ресурсов;

заготовка пищевых лесных ресурсов и сбор лекарственных растений;

осуществления видов деятельности в сфере охотничьего хозяйства;

ведение сельского хозяйства;

осуществление научно-исследовательской деятельности, образовательной деятельности;

осуществление рекреационной деятельности;

создание лесных плантаций и их эксплуатация;

выращивание лесных плодовых, ягодных, декоративных растений, лекарственных растений;

выращивание посадочного материала лесных растений (саженцев, сеянцев);

выполнение работ по геологическому изучению недр, разработка месторождений полезных ископаемых;

строительство и эксплуатация водохранилищ и иных искусственных водных объектов, а также гидротехнических сооружений, морских портов, морских терминалов, речных портов, причалов;

строительство, реконструкция, эксплуатация линейных объектов;

переработка древесины и иных лесных ресурсов;

осуществление религиозной деятельности;

иные виды, определенные в соответствии с частью 2 статьи 6 ЛК РФ.

В таблице 5 перечислены виды разрешенного использования лесов с перечнем кварталов, в которых допускаются указанные виды использования и площади, на которой оно возможно.

Таблица 5

Виды разрешенного использования лесов

Виды разрешенного использования лесов	Наименование участкового лесничества	Перечень кварталов или их частей по дачам и техническим участкам	Площадь, га
1	2	3	4
Заготовка древесины	Ангинское	Ангинская дача части кв: 1-1100.	Вся лесопокрытая площадь
		Бирюльская дача части кв: 1-585.	
		технический участок № 5 (совхоз «Ангинский») части кв: 1-31.	
		технический участок № 6 (совхоз «Бутаковский») части кв: 1-27.	
		технический участок № 7 (совхоз «Бирюльский») части кв: 1-18.	
Заготовка древесины	Верхоленское	Верхоленская дача части кв: 1-387; 390-415; 424-451; 460-485; 493; 494; 498ч.-503ч.; 504-520; 538ч.-541ч.; 542-552; 573-582; 583ч.-585ч.; 588-595; 601-618; 625-648; 654-674; 679-706.	Вся лесопокрытая площадь
		Качугская дача части кв: 1-136.	
		Манзурская дача части кв: 1-145.	
		технический участок № 1 (совхоз «Верхоленский») части кв: 1-98.	
		технический участок № 2 (совхоз «Магданский») части кв: 1-110; 111ч. 112-121.	
		технический участок № 3 (совхоз «Ленский») части кв: 1-16.	
		технический участок № 4 (совхоз «Качугский») части кв: 1-25.	
		технический участок № 8 (совхоз им. Фрунзе) части кв: 1-14.	
		технический участок № 9 (совхоз «Манзурский») части кв: 1-31.	
	Всего по лесничеству:		2119044
Заготовка живицы	Ангинское	Ангинская дача, кв: 1-28; 29ч.; 30-60; 62ч.; 63-83; 87-107; 108ч.; 109ч.; 110-119; 122-138; 142-145; 147-149; 150ч.; 151-172; 173ч.; 174; 175; 176ч.; 177ч.; 178-186; 187ч.; 189-198; 200; 202; 203; 204; 208-215; 216ч.; 217ч.; 218-236; 237ч.-240ч.; 241-250; 251ч.; 253-260; 262-276; 277ч.-283ч.; 284-292; 293ч.-296ч.; 297-307; 310-316; 318ч.; 319ч.; 320-328; 331-334; 335ч.-340ч.; 341-348; 349ч.-351ч.; 352-364; 367-372; 374ч.-376ч.; 377-382; 385-388; 389ч.-392ч.; 393; 394; 395ч.-403ч.; 404-415; 416ч.; 417ч.; 418-422; 425; 426; 427ч.; 428ч.; 431; 432; 437-439; 440ч.-450ч.; 451-462; 463ч.; 465; 468-471; 474-476; 479-507; 508ч.; 511ч.; 512-520; 524-526; 529-554; 555ч.-558ч.; 559-567; 569-596; 597ч.-600ч.; 601-618; 621-640; 641ч.; 642ч.; 643-656; 659-678; 679ч.-684ч.; 685-697; 701-723; 724ч.-726ч.; 727-769; 770ч.; 771ч.; 772-904; 905ч.-909ч.; 910, 911; 912ч.; 913-943; 944ч.-950ч.; 951; 952ч.-956ч.; 957-979; 980ч.; 981ч.-984ч.; 985-1016; 1017ч.-1019ч.; 1020-1044; 1045ч.-1049ч.; 1050-1067; 1068ч.-1072ч.; 1073-1080; 1081ч.; 1082ч.; 1083-1092; 1093ч.-1096ч.; 1097-1100.	Площадь спелых и перестойных сосновых насаждений эксплуатационных лесов, включённые в расчёт пользования по сплошноле сосечным рубкам
Заготовка живицы	Ангинское	Бирюльская дача, кв.: 1-113; 118-122; 134-139; 173-188; 198-204; 207; 208; 209ч.; 210ч.; 211-221; 229-233; 241-249; 250ч.; 251ч.; 252-257; 264-266; 268; 277-287; 288ч.; 289ч.; 290-292; 304; 305; 307; 312-325; 326ч.; 327-329; 347; 348; 351-366; 367ч.; 369ч.-372ч.; 375; 379-390; 396-403; 404ч.; 405; 406ч.; 407-412; 414-423; 431-439; 440ч.; 441; 442; 445-455; 462-472; 473ч.; 475ч.; 476-530; 534-541; 549-560; 564-573; 576-585.	Площадь спелых и перестойных сосновых насаждений эксплуатационных лесов, включённые в расчёт пользования по сплошноле сосечным рубкам
		технический участок № 5 (совхоз «Ангинский»), кв: 1-9; 10ч.; 11; 12ч.-24ч.; 25; 26ч.; 27-30.	
		технический участок № 6 (совхоз «Бутаковский») части кв: 1-27.	
		технический участок № 7 (совхоз «Бирюльский»), кв: 1-4; 5ч.-16ч.; 17-18.	
	Верхоленское	Верхоленская дача, кв: 10; 11; 20; 22; 23; 31; 34; 44-46; 50; 51; 62; 63; 67ч.; 78-80; 86ч.; 87; 88; 91ч.; 97; 100; 102; 106-110; 113-115; 118; 126; 127ч.; 129ч.; 130-135; 140-142; 146; 147; 151; 153; 156-162; 172-174; 176-186; 191-194; 199-202; 204-217; 220-225; 231; 232; 234-246; 256-264; 274-279; 283-290; 296-302; 305; 307-312; 318; 319; 325-344; 350-354; 355ч.; 356-371; 377-382; 383ч.; 384ч.; 385-387; 391-402; 405-412; 413ч.; 414; 415; 425-445; 447-451; 460-479; 481-485; 493; 494; 504-512; 513ч.; 515-520; 542-545; 547-552; 573; 574; 577-582; 590-602; 604-610; 614-618; 625-627; 630-637; 641-648; 654; 655; 658-666; 671-674; 679-696; 703-706.	
		Качугская дача, кв: 1-22; 27; 29-33; 40; 41; 44-70; 75-99; 100ч.; 101-136.	
		Манзурская дача, кв: 1-6; 7ч.; 8-15; 16ч.; 17-63; 64ч.; 65ч.; 66-74; 75ч.; 76-118; 122-125; 131-145.	
		технический участок № 1 (совхоз «Верхоленский»), кв: 14-19; 27ч.; 33ч.; 37ч.; 38; 39ч.; 42ч.; 43ч.; 44-47; 48ч.; 51ч.; 52; 53ч.; 54; 55; 56ч.; 58ч.; 59ч.; 60-64; 65ч.; 66; 67; 68ч.; 70ч.-71ч.; 72-74; 75ч.; 78-80; 82ч.; 83ч.; 84-86; 89ч.; 90ч.; 98.	
		технический участок № 2 (совхоз «Магданский»), кв: 1-8; 9ч.-10ч.; 12; 13; 14ч.; 15; 18-19; 20ч.; 21ч.; 23-31; 34-40; 41ч.; 42-48; 49ч.-51ч.; 52-62; 63ч.; 66ч.; 67-69; 70ч.-72ч.; 73-76; 79; 80; 81ч.; 83; 84; 85ч.-87ч.; 88-92; 93ч.; 95-97; 98ч.-100ч.; 101; 102; 103ч.; 105ч.; 108ч.; 109; 110ч.; 111ч.; 112ч.; 113; 114ч.; 115; 116ч.; 117; 119-120; 121ч.	
Заготовка живицы	Верхоленское	технический участок № 3 (совхоз «Ленский»), кв: 1ч.; 2-6; 8-14; 15ч.; 16.	
		технический участок № 4 (совхоз «Качугский»), кв: 2ч.; 3ч.; 4; 5ч.; 6-9; 10ч.; 12ч.-16ч.; 18-22; 23ч.; 24; 25ч.	
		Технический участок № 8 (совхоз им. Фрунзе), кв: 1ч.; 2ч., 3, 4; 5ч.; 6-7; 8ч.; 9-12, 13ч., 14.	
		технический участок № 9 (совхоз «Манзурс-кий»), кв: 1-5; 6ч.; 7ч.; 8; 9ч.; 10-13; 14ч.; 15; 16; 17ч.; 18-21; 22ч.; 23; 24ч.; 25-31.	
	Всего по лесничеству:		54431
Заготовка и сбор недревесных лесных ресурсов	Ангинское	Ангинская дача части кв: 1-1100.	Покрытые лесом земли + вырубки + болота
		Бирюльская дача части кв: 1-585.	
		технический участок № 5 (совхоз «Ангинский») части кв: 1-31.	
		технический участок № 6 (совхоз «Бутаковский») части кв: 1-31.	
		технический участок № 7 (совхоз «Бирюльский») части кв: 1-18.	
	Верхоленское	Верхоленская дача части кв: 1-387; 390-415; 424-451; 460-485; 493; 494; 498ч.-503ч.; 504-520; 538ч.-541ч.; 542-552; 573-582; 583ч.-585ч.; 588-595; 601-618; 625-648; 654-674; 679-706.	
		Качугская дача части кв: 1-136.	
		Манзурская дача части кв: 1-145.	
		технический участок № 1 (совхоз «Верхоленский») части кв: 1-98.	
		технический участок № 2 (совхоз «Магданский») части кв: 1-110; 111ч.; 112-121.	
		технический участок № 3 (совхоз «Ленский») части кв: 1-16.	
		технический участок № 4 (совхоз «Качугский») части кв: 1-25.	
		технический участок № 8 (совхоз им. Фрунзе) части кв: 1-14.	
		технический участок № 9 (совхоз «Манзурский») части кв: 1-31.	
	Всего по лесничеству:		2091832,7
Заготовка пищевых лесных ресурсов и сбор лекарственных растений	Ангинское	Ангинская дача части кв: 1-1100.	Лесные земли + болота
		Бирюльская дача части кв: 1-585.	
		технический участок № 5 совхоз «Ангинский» части кв: 1-31.	
		технический участок № 6 (совхоз «Бутаковский») части кв: 1-31.	
		технический участок № 7 (совхоз «Бирюльский») части кв: 1-18.	

Виды разрешенного использования лесов	Наименование участкового лесничества	Перечень кварталов или их частей по дачам и техническим участкам	Площадь, га
1	2	3	4
Заготовка пищевых лесных ресурсов и сбор лекарственных растений	Верхоленское	Верхоленская дача части кв: 1-387; 390-415; 424-451; 460-485; 493; 494; 498ч.-503ч.; 504-520; 538ч.-541ч.; 542-552; 573-582; 583ч.-585ч.; 588-595; 601-618; 625-648; 654-674; 679-706.	Лесные земли + болота
		Качугская дача части кв: 1-136.	
		Манзурская дача части кв: 1-145.	
		технический участок № 1 (совхоз «Верхоленский») части кв: 1-98.	
		технический участок № 2 (совхоз «Магданский») части кв: 1-110; 111ч. 112-121.	
		технический участок № 3 (совхоз «Ленский») части кв: 1-16.	
		технический участок № 4 (совхоз «Качугский») части кв: 1-25.	
		технический участок № 8 (совхоз им. Фрунзе) части кв: 1-14.	
		технический участок № 9 (совхоз «Манзурский») части кв: 1-31.	
	Всего по лесничеству:		2176812,7
*Осуществления видов деятельности в сфере охотничьего хозяйства	Ангинское	Ангинская дача кв: 1-1100.	920257
		Бирюльская дача кв: 1-585.	503340
		технический участок № 5 (совхоз «Ангинский») кв: 1-31.	4286
		технический участок № 6 (совхоз «Бутаковский») кв: 1-31.	3968
		технический участок № 7 (совхоз «Бирюльский») кв: 1-18.	5555
	Верхоленское	Верхоленская дача кв: 1-706.	571065
		Качугская дача кв: 1-136.	109981
		Манзурская дача кв: 1-145.	117490
		технический участок № 1 (совхоз «Верхоленский») кв: 1-98.	20921
		технический участок № 2 (совхоз «Магданский») кв: 1-122.	21747
		технический участок № 3 (совхоз «Ленский») кв: 1-16.	1346
		технический участок № 4 (совхоз «Качугский») кв: 1-25.	3539
		технический участок № 8 (совхоз им. Фрунзе) кв: 1-14.	4290
		технический участок № 9 (совхоз «Манзурский») кв: 1-31.	5594
	Всего по лесничеству:		2293379
Ведение сельского хозяйства	Ангинское	Ангинская дача кв: 1-1100.	920257
		Бирюльская дача кв: 1-585.	503340
		технический участок № 5 (совхоз «Ангинский») кв: 1-31.	4286
		технический участок № 6 (совхоз «Бутаковский») кв: 1-31.	3968
		технический участок № 7 (совхоз «Бирюльский») кв: 1-18.	5555
	Верхоленское	Верхоленская дача части кв: 1-387; 390-415; 424-451; 460-485; 493; 494; 498ч.-503ч.; 504-520; 538ч.-541ч.; 542-552; 573-582; 583ч.-585ч.; 588-595; 601-618; 625-648; 654-674; 679-706.	486750,7
		Качугская дача кв: 1-136.	109981
		Манзурская дача кв: 1-145.	117490
		технический участок № 1 (совхоз «Верхоленский») кв: 1-98.	20921
		технический участок № 2 (совхоз «Магданский») кв: 1-110; 111ч., 112-121.	20848
		технический участок № 3 (совхоз «Ленский») кв: 1-16.	1346
		технический участок № 4 (совхоз «Качугский») кв: 1-25.	3539
		технический участок № 8 (совхоз им. Фрунзе) кв: 1-14.	4290
		технический участок № 9 (совхоз «Манзурский») кв: 1-31.	5594
	Всего по лесничеству:		2208165,7
Осуществление научно-исследовательс кой деятельности, образовательной деятельности	Ангинское	Ангинская дача кв: 1-1100.	920257
		Бирюльская дача кв: 1-585.	503340
		технический участок № 5 (совхоз «Ангинский») кв: 1-31.	4286
		технический участок № 6 (совхоз «Бутаковский») кв: 1-31.	3968
		технический участок № 7 (совхоз «Бирюльский») кв: 1-18.	5555
	Верхоленское	Верхоленская дача кв: 1-706.	571065
		Качугская дача кв: 1-136.	109981
		Манзурская дача кв: 1-145.	117490
		технический участок № 1 (совхоз «Верхоленский») кв: 1-98.	20921
		технический участок № 2 (совхоз «Магданский») кв: 1-122.	21747
		технический участок № 3 (совхоз «Ленский») кв: 1-16.	1346
		технический участок № 4 (совхоз «Качугский») кв: 1-25.	3539
		технический участок № 8 (совхоз им. Фрунзе) кв: 1-14.	4290
		технический участок № 9 (совхоз «Манзурский») кв: 1-31.	5594
	Всего по лесничеству:		2293379
**Осуществление рекреационной деятельности	Ангинское	Ангинская дача кв: 1-1100.	920257
		Бирюльская дача кв: 1-585.	503340
		технический участок № 5 (совхоз «Ангинский») кв: 1-31.	4286
		технический участок № 6 (совхоз «Бутаковский») кв: 1-31.	3968
		технический участок № 7 (совхоз «Бирюльский») кв: 1-18.	5555
	Верхоленское	Верхоленская дача кв: 1-706.	571065
		Качугская дача кв: 1-136.	109981
		Манзурская дача кв: 1-145.	117490
		технический участок № 1 (совхоз «Верхоленский») кв: 1-98.	20921
		технический участок № 2 (совхоз «Магданский») кв: 1-122.	21747
		технический участок № 3 (совхоз «Ленский») кв: 1-16.	1346
		технический участок № 4 (совхоз «Качугский») кв: 1-25.	3539
		технический участок № 8 (совхоз им. Фрунзе) кв: 1-14.	4290
		технический участок № 9 (совхоз «Манзурский») кв: 1-31.	5594
	Всего по лесничеству:		2293379
Создание лесных плантаций и их эксплуатация	Ангинское	Ангинская дача, кв: 1-28; 29ч.; 30-60; 62ч.; 63-83; 87-107; 108ч.; 109ч.; 110-119; 122-138; 142-145; 147-149; 150ч.; 151-172; 173ч.; 174; 175; 176ч.; 177ч.; 178-186; 187ч.; 189-198; 200; 202; 203; 204; 208-215; 216ч.; 217ч.; 218-236; 237ч.-240ч.; 241-250; 251ч.; 253-260; 262-276; 277ч.-283ч.; 284-292; 293ч.-296ч.; 297-307; 310-316; 318ч.; 319ч.; 320-328; 331-334; 335ч.-340ч.; 341-348; 349ч.-351ч.; 352-364; 367-372; 374ч.-376ч.; 377-382; 385-388; 389ч.-392ч.; 393; 394; 395ч.-403ч.; 404-415; 416ч.; 417ч.; 418-422; 425; 426; 427ч.; 428ч.; 431; 432; 437-439; 440ч.-450ч.; 451-462; 463ч.; 465; 468-471; 474-476; 479-507; 508ч.; 511ч.; 512-520; 524-526; 529-554; 555ч.-558ч.; 559-567; 569-596; 597ч.-600ч.; 601-618; 621-640; 641ч.; 642ч.; 643-656; 659-678; 679ч.-684ч.; 685-697; 701-723; 724ч.-726ч.; 727-769; 770ч.; 771ч.; 772-904; 905ч.-909ч.; 910, 911; 912ч.; 913-943; 944ч.-950ч.; 951; 952ч.-956ч.; 957-979; 980ч.; 981ч.-984ч.; 985-1016; 1017ч.-1019ч.; 1020-1044; 1045ч.-1049ч.; 1050-1067; 1068ч.-1072ч.; 1073-1080; 1081ч.; 1082ч.; 1083-1092; 1093ч.-1096ч.; 1097-1100.	Данные уточняются при возникновении потребности
Создание лесных плантаций и их эксплуатация	Ангинское	Бирюльская дача, кв.: 1-113; 118-122; 134-139; 173-188; 198-204; 207; 208; 209ч.; 210ч.; 211-221; 229-233; 241-249; 250ч.; 251ч.; 252-257; 264-266; 268; 277-287; 288ч.; 289ч.; 290-292; 304; 305; 307; 312-325; 326ч.; 327-329; 347; 348; 351-366; 367ч.; 369ч.-372ч.; 375; 379-390; 396-403; 404ч.; 405; 406ч.; 407-412; 414-423; 431-439; 440ч.; 441; 442; 445-455; 462-472; 473ч.; 475ч.; 476-530; 534-541; 549-560; 564-573; 576-585.	Данные уточняются при возникновении потребности
		технический участок № 5 (совхоз «Ангинский»), кв: 1-9; 10ч.; 11; 12ч.-24ч.; 25; 26ч.; 27-30.	
		технический участок № 6 (совхоз «Бутаковский»), кв: 1-27.	
		технический участок № 7 (совхоз «Бирюльский»), кв: 1-4; 5ч.-16ч.; 17-18.	

Виды разрешенного использования лесов	Наименование участкового лесничества	Перечень кварталов или их частей по дачам и техническим участкам	Площадь, га
1	2	3	4
	Верхоленское	Верхоленская дача, кв: 10; 11; 20; 22; 23; 31; 34; 44-46; 50; 51; 62; 63; 67ч.; 78-80; 86ч.; 87; 88; 91ч.; 97; 100; 102; 106-110; 113-115; 118; 126; 127ч.; 129ч.; 130-135; 140-142; 146; 147; 151; 153; 156-162; 172-174; 176-186; 191-194; 199-202; 204-217; 220-225; 231; 232; 234-246; 256-264; 274-279; 283-290; 296-302; 305; 307-312; 318; 319; 325-344; 350-354; 355ч.; 356-371; 377-382; 383ч.; 384ч.; 385-387; 391-402; 405-412; 413ч.; 414; 415; 425-445; 447-451; 460-479; 481-485; 493; 494; 504-512; 513ч.; 515-520; 542-545; 547-552; 573; 574; 577-582; 590-602; 604-610; 614-618; 625-627; 630-637; 641-648;	
		654; 655; 658-666; 671-674; 679-696; 703-706.	
		Качугская дача, кв: 1-22; 27; 29-33; 40; 41; 44-70; 75-99; 100ч.; 101-136.	
		Манзурская дача, кв: 1-6; 7ч.; 8-15; 16ч.; 17-63; 64ч.; 65ч.; 66-74; 75ч.; 76-118; 122-125; 131-145.	
		технический участок № 1 (совхоз «Верхоленский»), кв: 14-19; 27ч.; 33ч.; 37ч.; 38; 39ч.; 42ч.; 43ч.; 44-47; 48ч.; 51ч.; 52; 53ч.; 54; 55; 56ч.; 58ч.; 59ч.; 60-64; 65ч.; 66; 67; 68ч.; 70ч.-71ч.; 72-74; 75ч.; 78-80; 82ч.; 83ч.; 84-86; 89ч.; 90ч.; 98.	
		технический участок № 2 (совхоз «Магданский»), кв: 1-8; 9ч.-10ч.; 12; 13; 14ч.; 15; 18-19; 20ч.; 21ч.; 23-31; 34-40; 41ч.; 42-48; 49ч.-51ч.; 52-62; 63ч.; 66ч.; 67-69; 70ч.-72ч.; 73-76; 79; 80; 81ч.; 83; 84; 85ч.-87ч.; 88-92; 93ч.; 95-97; 98ч.-100ч.; 101; 102; 103ч.; 105ч.; 108ч.; 109; 110ч.; 111ч.; 112ч.; 113; 114ч.; 115; 116ч.; 117; 119-120; 121ч.	
Создание лесных плантаций и их эксплуатация	Верхоленское	технический участок № 3 (совхоз «Ленский»), кв: 1ч.; 2-6; 8-14; 15ч.; 16.	Данные уточняются при возникновении потребности
		технический участок № 4 (совхоз «Качугский»), кв: 2ч.; 3ч.; 4; 5ч.; 6-9; 10ч.; 12ч.-16ч.; 18-22; 23ч.; 24; 25ч.	
		технический участок № 8 (совхоз им. Фрунзе), кв: 1ч.; 2ч.; 3; 4; 5ч.; 6-7; 8ч.; 9-12; 13ч.; 14.	
		технический участок № 9 (совхоз «Манзурс-кий»), кв: 1-5; 6ч.; 7ч.; 8; 9ч.; 10-13; 14ч.; 15; 16; 17ч.; 18-21; 22ч.; 23; 24ч.; 25-31.	
	Всего по лесничеству:		92357
Выращивание лесных плодовых, ягодных, декоративных растений, лекарственных растений	Ангинское	Ангинская дача, кв: 1-1100.	Площадь непокрытых лесом земель в эксплуатационных и защитных лесах (за исключением несомкнувшихся лесных культур, естественных редин
		Бирюльская дача, кв.: 1-585.	
		технический участок № 5 (совхоз «Ангинский»), кв: 1-31.	
		технический участок № 6 (совхоз «Бутаковский»), кв: 1-31.	
		технический участок № 7 (совхоз «Бирюльский»), кв: 1-18.	
	Верхоленское	Верхоленская дача части кв: 1-387; 390-415; 424-451; 460-485; 493; 494; 498ч.-503ч.; 504-520; 538ч.-541ч.; 542-552; 573-582; 583ч.-585ч.; 588-595; 601-618; 625-648; 654-674; 679-706.	
		Качугская дача кв. 1-136.	
		Манзурская дача, кв: 1-145.	
		технический участок № 1 (совхоз «Верхоленский»), кв: 1-98.	
		технический участок № 2 (совхоз «Магданский»), кв: 1-110; 111ч., 112-121.	
		технический участок № 3 (совхоз «Ленский»), кв: 1-16.	
		технический участок № 4 (совхоз «Качугский»), кв: 1-25.	
		технический участок № 8 (совхоз им. Фрунзе), кв: 1-14	
		технический участок № 9 (совхоз «Манзурс-кий»), кв: 1-31	
	Всего по лесничеству:		101321
Выращивание посадочного материала лесных растений (саженцев, сеянцев)	Ангинское	Ангинская дача части кв: 1-1100.	Местоположение будет уточнено при возникновении потребности
		Бирюльская дача части кв: 1-193; 196; 198-233; 239-268; 274; 277-341; 347; 348; 351-375; 379-412; 414-442; 445-473; 475-530; 534-541; 546-585.	
Выращивание посадочного материала лесных растений (саженцев, сеянцев)	Ангинское	технический участок № 5 (совхоз «Ангинский») части кв: 1-31.	Местоположение будет уточнено при возникновении потребности
		технический участок № 6 (совхоз «Бутаковский») части кв: 1-31.	
		технический участок № 7 (совхоз «Бирюльский») части кв: 1-18.	
	Верхоленское	Верхоленская дача части кв: 1-387; 390-415; 424-451; 460-485; 493; 494; 498ч.-503ч.; 504-520; 538ч.-541ч.; 542-552; 573-582; 583ч.-585ч.; 588-595; 601-618; 625-648; 654-674; 679-706.	
		Качугская дача части кв: 1-136.	
		Манзурская дача части кв: 1-145.	
		технический участок № 1 (совхоз «Верхоленс кий») части кв: 1-98.	
		технический участок № 2 (совхоз «Магданский») кв: 1-110; 111ч., 112-121	
		технический участок № 3 (совхоз «Ленский») части кв: 1-16.	
		технический участок № 4 (совхоз «Качугский») части кв: 1-25.	
		технический участок № 8 (совхоз им. Фрунзе) части кв: 1-14.	
		технический участок № 9 (совхоз «Манзурский») части кв: 1-31.	
Выполнение работ по геологическому изучению недр, разработка месторождний полезных ископаемых	Ангинское	Ангинская дача кв: 628ч., 630ч.-639ч., 668ч.-673ч., 674, 675ч., 679ч.-680ч., 682ч.-683ч., 711ч.-714ч., 715-726, 727ч.-731ч., 740ч., 741ч., 751ч.-755ч., 756-779, 780ч.-782ч., 788, 789ч., 797ч.-799ч., 800-826, 827ч.-829ч., 830, 831ч.-833ч., 838ч., 839ч., 840-875, 876ч., 877ч., 882ч., 883ч., 884-917, 918ч., 923ч., 924ч., 925-957, 958ч.-963ч., 964-1100.	Данные уточняются при возникновении потребности
		Бирюльская дача кв: 1-585.	
		технический участок № 5 (совхоз «Ангинский») кв: 1-31.	
		технический участок № 6 (совхоз «Бутаковский») кв: 1-31.	
		технический участок № 7 (совхоз «Бирюльский») кв: 1-18.	
	Верхоленское	Верхоленская дача части кв: 1-12, 13ч., 14-30, 31ч., 32ч., 33-44, 45ч., 46ч., 66-83, 84ч., 85, 86, 87ч., 88ч., 89-387; 390-415; 424-451; 460-485; 493; 494; 498ч.-503ч.; 504-520; 538ч.-541ч.; 542-552; 573-582; 583ч.-585ч.; 588-595; 601-618; 625-648; 654-674; 679-706.	
Выполнение работ по геологическому изучению недр, разработка месторождний полезных ископаемых	Верхоленское	Качугская дача кв: 1-136.	Данные уточняются при возникновении потребности
		Манзурская дача кв: 1-145.	
		технический участок № 1 (совхоз «Верхоленский») кв: 1-98.	
		технический участок № 2 (совхоз «Магданский») кв: 1-110; 111ч., 112-121.	
		технический участок № 3 (совхоз «Ленский») кв: 1-16.	
		технический участок № 4 (совхоз «Качугский») кв: 1-25.	
		технический участок № 8 (совхоз им. Фрунзе) кв: 1-14.	
		технический участок № 9 (совхоз «Манзурский») кв: 1-31.	
	Всего по лесничеству:		2208165,7

Виды разрешенного использования лесов	Наименование участкового лесничества	Перечень кварталов или их частей по дачам и техническим участкам	Площадь, га
1	2	3	4
Строительство и эксплуатация водохранилищ и иных искусственных водных объектов, а также гидротехнических сооружений, морских портов, морских терминалов, речных портов, причалов	Ангинское	Ангинская дача кв: 1-1100.	Данные уточняются при возникновении потребности
		Бирюльская дача кв: 1-585.	
		технический участок № 5 (совхоз «Ангинский») кв: 1-31.	
		технический участок № 6 (совхоз «Бутаковский») кв: 1-31.	
		технический участок № 7 (совхоз «Бирюльский») кв: 1-18.	
	Верхоленское	Верхоленская дача части кв: 1-387; 390-415; 424-451; 460-485; 493; 494; 498ч.-503ч.; 504-520; 538ч.-541ч.; 542-552; 573-582; 583ч.-585ч.; 588-595; 601-618; 625-648; 654-674; 679-706.	
		Качугская дача кв: 1-136.	
		Манзурская дача кв: 1-145.	
		технический участок № 1 (совхоз «Верхоленский») кв: 1-98.	
		технический участок № 2 (совхоз «Магданский») кв: 1-110; 111ч., 112-121.	
		технический участок № 3 (совхоз «Ленский») кв: 1-16.	
		технический участок № 4 (совхоз «Качугский») кв: 1-25.	
		технический участок № 8 (совхоз им. Фрунзе)	
		технический участок № 9 (совхоз «Манзурский») кв: 1-31.	
	Всего по лесничеству:		2208165,7
***Строительство, реконструкция, эксплуатация линейных объектов	Ангинское	Ангинская дача кв: 1-1100.	Данные уточняются при возникновении потребности
		Бирюльская дача кв: 1-585.	
		технический участок № 5 (совхоз «Ангинский») кв: 1-31.	
		технический участок № 6 (совхоз «Бутаковский») кв: 1-31.	
		технический участок № 7 (совхоз «Бирюльский») кв: 1-18.	
	Верхоленское	Верхоленская дача кв: 1-706.	
		Качугская дача кв: 1-136.	
		Манзурская дача кв: 1-145.	
		технический участок № 1 (совхоз «Верхоленский») кв: 1-98.	
		технический участок № 2 (совхоз «Магданский») кв: 1-122.	
		технический участок № 3 (совхоз «Ленский») кв: 1-16.	
		технический участок № 4 (совхоз «Качугский») кв: 1-25.	
		технический участок № 8 (совхоз им. Фрунзе) кв: 1-14.	
		технический участок № 9 (совхоз «Манзурский») кв: 1-31.	
	Всего по лесничеству:		2293379
Переработка древесины и иных лесных ресурсов	Ангинское	Ангинская дача, кв: 1-28; 29ч.; 30-60; 62ч.; 63-83; 87-107; 108ч.; 109ч.; 110-119; 122-138; 142-145; 147-149; 150ч.; 151-172; 173ч.; 174; 175; 176ч.; 177ч.; 178-186; 187ч.; 189-198; 200; 202; 203; 204; 208-215; 216ч.; 217ч.; 218-236; 237ч.-240ч.; 241-250; 251ч.; 253-260; 262-276; 277ч.-283ч.; 284-292; 293ч.-296ч.; 297-307; 310-316; 318ч.; 319ч.; 320-328; 331-334; 335ч.-340ч.; 341-348; 349ч.-351ч.; 352-364; 367-372; 374ч.-376ч.; 377-382; 385-388; 389ч.-392ч.; 393; 394; 395ч.-403ч.; 404-415; 416ч.; 417ч.; 418-422; 425; 426; 427ч.; 428ч.; 431; 432; 437-439; 440ч.-450ч.; 451-462; 463ч.; 465; 468-471; 474-476; 479-507; 508ч.; 511ч.; 512-520; 524-526; 529-554; 555ч.-558ч.; 559-567; 569-596; 597ч.-600ч.; 601-618; 621-640; 641ч.; 642ч.; 643-656; 659-678; 679ч.-684ч.; 685-697; 701-723; 724ч.-726ч.; 727-769; 770ч.; 771ч.; 772-904; 905ч.-909ч.; 910, 911; 912ч.; 913-943; 944ч.-950ч.; 951; 952ч.-956ч.; 957-979; 980ч.; 981ч.-984ч.; 985-1016; 1017ч.-1019ч.; 1020-1044; 1045ч.-1049ч.; 1050-1067; 1068ч.-1072ч.; 1073-1080; 1081ч.; 1082ч.; 1083-1092; 1093ч.-1096ч.; 1097-1100	Данные уточняются при возникновении потребности
Переработка древесины и иных лесных ресурсов	Ангинское	Бирюльская дача, кв.: 1-113; 118-122; 134-139; 173-188; 198-204; 207; 208; 209ч.; 210ч.; 211-221; 229-233; 241-249; 250ч.; 251ч.; 252-257; 264-266; 268, 277-287; 288ч.; 289ч.; 290-292; 304; 305; 307; 312-325; 326ч.; 327-329; 347, 348, 351-366; 367ч.; 369ч.-372ч.; 375, 379-390; 396-403; 404ч.; 405; 406ч.; 407-412, 414-423; 431-439; 440ч.; 441, 442, 445-455; 462-472; 473ч.; 475ч.; 476-530, 534-541; 549-560; 564-573; 576-585	Данные уточняются при возникновении потребности
		технический участок № 5 (совхоз «Ангинский»), кв: 1-9; 10ч.; 11; 12ч.-24ч.; 25; 26ч.; 27-30	
		технический участок № 6 (совхоз «Бутаковский»), кв: 1-27	
		технический участок № 7 (совхоз «Бирюльский»), кв: 1-4; 5ч.-16ч.; 17-18	
	Верхоленское	Верхоленская дача, кв: 10; 11; 20; 22; 23; 31; 34; 44-46; 50; 51; 62; 63; 67ч.; 78-80; 86ч.; 87; 88; 91ч.; 97; 100; 102; 106-110; 113-115; 118; 126; 127ч.; 129ч.; 130-135; 140-142; 146; 147; 151; 153; 156-162; 172-174; 176-186; 191-194; 199-202; 204-217; 220-225; 231; 232; 234-246; 256-264; 274-279; 283-290; 296-302; 305; 307-312; 318; 319; 325-344; 350-354; 355ч.; 356-371; 377-382; 383ч.; 384ч.; 385-387; 391-402; 405-412; 413ч.; 414; 415; 425-445; 447-451; 460-479; 481-485; 493; 494; 504-512; 513ч.; 515-520; 542-545; 547-552; 573; 574; 577-582; 590-602; 604-610; 614-618; 625-627; 630-637; 641-648; 654; 655; 658-666; 671-674; 679-696; 703-706	
		Качугская дача, кв: 1-22; 27; 29-33; 40; 41; 44-70; 75-99; 100ч.; 101-136	
		Манзурская дача, кв: 1-6; 7ч.; 8-15; 16ч.; 17-63; 64ч.; 65ч.; 66-74; 75ч.; 76-118; 122-125; 131-145	
		технический участок № 1 (совхоз «Верхоленский»), кв: 14-19; 27ч.; 33ч.; 37ч.; 38; 39ч.; 42ч.; 43ч.; 44-47; 48ч.; 51ч.; 52; 53ч.; 54; 55; 56ч.; 58ч.; 59ч.; 60-64; 65ч.; 66; 67; 68ч.; 70ч.-71ч.; 72-74; 75ч.; 78-80; 82ч.; 83ч.; 84-86; 89ч.; 90ч.; 98	
		технический участок № 2 (совхоз «Магданский»), кв: 1-8; 9ч.-10ч.; 12; 13; 14ч.; 15; 18-19; 20ч.; 21ч.; 23-31; 34-40; 41ч.; 42-48; 49ч.-51ч.; 52-62; 63ч.; 66ч.; 67-69; 70ч.-72ч.; 73-76; 79; 80; 81ч.; 83; 84; 85ч.-87ч.; 88-92; 93ч.; 95-97; 98ч.-100ч.; 101; 102; 103ч.; 105ч.; 108ч.; 109; 110ч.; 111ч.; 112ч.; 113; 114ч.; 115; 116ч.; 117; 119-120; 121ч.	
Переработка древесины и иных лесных ресурсов	Верхоленское	технический участок № 3 (совхоз «Ленский»), кв: 1ч.; 2-6; 8-14; 15ч.; 16	Данные уточняются при возникновении потребности
		технический участок № 4 (совхоз «Качугский»), кв: 2ч.; 3ч.; 4; 5ч.; 6-9; 10ч.; 12-15; 12ч.-16ч.; 18-22; 23ч.; 24; 25ч.	
		технический участок № 8 (совхоз им. Фрунзе), кв: 1ч.; 2ч.; 3; 4; 5ч.; 6-7; 8ч.; 9-12; 13ч.; 14	
		технический участок № 9 (совхоз «Манзурский»), кв: 1-5; 6ч.; 7ч.; 8; 9ч.; 10-13; 14ч.; 15; 16; 17ч.; 18-21; 22ч.; 23; 24ч.; 25-31	
	Всего по лесничеству:		1755463,7
Осуществление религиозной деятельности	Ангинское	Ангинская дача кв: 1-1100.	Данные уточняются при возникновении потребности
		Бирюльская дача кв: 1-585.	
		технический участок № 5 (совхоз «Ангинский») кв: 1-31.	
		технический участок № 6 (совхоз «Бутаковский») кв: 1-31.	
		технический участок № 7 (совхоз «Бирюльский») кв: 1-18.	
	Верхоленское	Верхоленская дача части кв: 1-387; 390-415; 424-451; 460-485; 493; 494; 498ч.-503ч.; 504-520; 538ч.-541ч.; 542-552; 573-582; 583ч.-585ч.; 588-595; 601-618; 625-648; 654-674; 679-706.	
		Качугская дача кв: 1-136.	
		Манзурская дача кв: 1-145.	
		технический участок № 1 (совхоз «Верхоленский») кв: 1-98.	
		технический участок № 2 (совхоз «Магданский») кв: 1-110; 111ч., 112-121.	
		технический участок № 3 (совхоз «Ленский») кв: 1-16.	
		технический участок № 4 (совхоз «Качугский») кв: 1-25.	
		технический участок № 8 (совхоз им. Фрунзе) кв: 1-14.	
		технический участок № 9 (совхоз «Манзурский») кв: 1-31.	
	Всего по лесничеству:		2208165,7
Иные виды			

Примечание: Площадь по дачам по некоторым видам использования не приводится по причине отсутствия достоверных данных из-за давности материалов лесоустройства.

По вышеприведенной таблице необходимо привести некоторые пояснения. В соответствии с частью 2 ст. 16 ЛК РФ заготовка древесины осуществляется не только в спелых и перестойных лесных насаждениях, но и в насаждениях других возрастных групп. В этих случаях заготовка древесины осуществляется в порядке рубок ухода, проведения санитарно-оздоровительных мероприятий, при рубках насаждений на лесных участках, предназначенных для строительства, реконструкции и эксплуатации объектов, предусмотренных статьями 13, 14, 21 ЛК РФ. Таким образом, отнесение лесных кварталов к участкам, в которых разрешена заготовка древесины, не означает, что там автоматически допускается рубка спелых и перестойных лесных насаждений.

* на территории заказника «Магданский» (лесные кварталы (части кварталов) №№ 388; 389; 416-423; 452-459; 486-492; 495-497; 498ч.-503ч.; 521-537; 538ч.-541ч.; 553-572; 583ч.-585ч.; 586; 587; 596-600; 619-624; 649-653; 675-678 Верхоленской дачи Верхоленского участкового лесничества и кварталы (части кварталов) №№ 111ч, 122 технического участка № 2 (совхоз «Магданский») Верхоленского участкового лесничества) при осуществлении видов деятельности в сфере охотничьего хозяйства запрещается осуществление любых видов охоты, за исключением охоты в цедях регулирования численности охотничьих ресурсов, акклиматизации (реакклиматизации), переселения и гибридизации охотничьих ресурсов, содержания и разведения охотничьих ресурсов в полувольных условиях или искусственно созданной среде обитания и научно-исследовательской или образовательной деятельности.

** на территории заказника «Магданский» (лесные кварталы (части кварталов) №№ 388; 389; 416-423; 452-459; 486-492; 495-497; 498ч.-503ч.; 521-537; 538ч.-541ч.; 553-572; 583ч.-585ч.; 586; 587; 596-600; 619-624; 649-653; 675-678 Верхоленской дачи Верхоленского участкового лесничества и кварталы (части кварталов) №№ 111ч, 122 технического участка № 2 (совхоз «Магданский») Верхоленского участкового лесничества) при осуществлении рекреационной деятельности запрещается устройство привалов, бивуаков, туристических стоянок и лагерей, разведение костров, организация массовых спортивных и зрелищных мероприятий вне специально определенных и обозначенных информационными знаками мест, нанесение надписей и знаков на природных объектах.

*** на территории заказника «Магданский» (лесные кварталы (части кварталов) №№ 388; 389; 416-423; 452-459; 486-492; 495-497; 498ч.-503ч.; 521-537; 538ч.-541ч.; 553-572; 583ч.-585ч.; 586; 587; 596-600; 619-624; 649-653; 675-678 Верхоленской дачи Верхоленского участкового лесничества и кварталы (части кварталов) №№ 111ч, 122 технического участка № 2 (совхоз «Магданский») Верхоленского участкового лесничества) запрещается строительство автомобильных дорог, трубопроводов, линий электропередачи и других линейных объектов, если это не связано с проведением мероприятий по соблюдению режима особой охраны и обеспечению функционирования заказника.

Информация о лесных кварталах, предназначенных для заготовки древесины гражданами для собственных нужд приведена в таблице А9

Таблица А9

Перечень лесных участков для обеспечения заготовки древесины отдельными категориями лиц на основании договоров купли-продажи лесных насаждений и заготовки древесины гражданами для собственных нужд

№п/п	Наименование территориального отдела	Наименование участковых лесничеств	Наименование лесных дач, технических участков	Перечень лесных кварталов
1	2	3	4	5
1	Качугское	Ангинское	Ангинская	767, 768, 769, 7 72-778,
			Бирюльская	19-27, 39-44, 56-58.
		Верхоленское	Верхоленская	415, 432, 438-440, 449, 450, 464, 469-476, 509, 510, 512, 543

Глава 2. Использование лесов

1. Нормативы, параметры и сроки использования лесов для заготовки древесины

Согласно ЛК РФ (часть 2 статья 16) для заготовки древесины допускается осуществление рубок:

спелых, перестойных лесных насаждений;

средневозрастных, приспевающих, спелых, перестойных лесных насаждений при вырубке погибших и поврежденных лесных насаждений, уходе за лесами;

лесных насаждений любого возраста на лесных участках, предназначенных для строительства, реконструкции и эксплуатации объектов, предусмотренных статьями 13, 14 и 21 ЛК РФ.

Заготовка древесины осуществляется в эксплуатационных лесах, защитных лесах, если иное не предусмотрено Лесным кодексом Российской Федерации, другими федеральными законами (часть 2 статьи 29 Лесного кодекса Российской Федерации).

В эксплуатационных лесах с целью заготовки древесины, осуществляются сплошные и выборочные рубки.

Сплошные рубки в защитных лесах осуществляются в случаях, предусмотренных частью 5.1 статьи 21 Лесного кодекса Российской Федерации, и в случаях, если выборочные рубки не обеспечивают замену лесных насаждений, утрачивающих свои средообразующие, водоохранные, санитарно-гигиенические, оздоровительные и иные полезные функции

Расчетная лесосека для осуществления рубок спелых и перестойных лесных насаждений

Возможные (допустимые) объемы заготовки древесины в спелых и перестойных лесных насаждениях регламентируются размерами расчётной лесосеки. На основании приказа Рослесхоза от 27.05.2011 г. № 191 «Об утверждении Порядка исчисления расчетной лесосеки» запроектированы сплошные и выборочные рубки спелых и перестойных насаждений в эксплуатационных лесах и выборочные рубки спелых и перестойных насаждений в защитных лесах.

Выборочные рубки спелых и перестойных насаждений в эксплуатационных лесах назначаются:

в разновозрастных насаждениях, если одно из поколений представлено средневозрастной группой;

в сложных двух ярусных насаждениях со вторым ярусом хозяйственно ценных хвойных пород, не достигших возраста рубки.

на склонах свыше 20 градусов

Расчётная лесосека по выборочным рубкам приведена в таблице 6, а по сплошным рубкам – в таблице 7. Общий размер расчётной лесосеки при рубке спелых и перестойных лесных насаждений для заготовки древесины в целом по лесничеству (т.е. сплошные + выборочные) определён в объёме 2270,5 тыс. м^3 ликвидной древесины, из них по хвойным насаждениям – 1772,2 тыс. м^3 (78,1%), по мягколиственным – 498,3 тыс. м^3 (21,9%). Основной удельный вес приходится на сплошные рубки (97%).

Изменение величины расчетной лесосеки для осуществления рубок спелых и перестойных лесных насаждений в настоящем лесохозяйственном регламенте по сравнению с ее величиной в действующем ранее лесохозяйственном регламенте (с 2326,7 тыс. м^3, до 2270,5 тыс. м^3, в том числе по хвойному хозяйству с 1822,7 тыс. м^3, до 1772,2 тыс. м^3) обусловлено уточнением площадей и запасов лесных насаждений, включаемых в расчет с данными государственного лесного реестра по состоянию на 01.01.2018 года, а также уточнением фонда сплошных и выборочных рубок.

Таблица 6

Расчетная лесосека для осуществления выборочных рубок спелых и перестойных лесных насаждений на срок действия лесохозяйственного регламента

Показатели	Всего		В том числе по полнотам											
			1,0		0,9		0,8		0,7		0,6		0,3-0,5	
	га	тыс. м^3	га	тыс. м^3	га	тыс. м^3	га	тыс. м^3	га	тыс. м^3	га	тыс. м^3	га	тыс. м^3
1	2	3	4	5	6	7	8	9	10	11	12	13	14	15
Целевое назначение лесов	**Защитные леса**													
Категория защитных лесов	**Леса, выполняющие функции защиты природных и иных объектов**													
Хозяйственная секция	**Сосна 3 класса бонитета и выше**													
Всего включено в расчет	33	4,2									33	4,2		
Средний процент выборки от общего запаса		10										10		
Запас вырубаемый за один прием		0,4										0,4		
Средний период повторяемости, лет		30												

Показатели	Всего		В том числе по полнотам											
			1,0		0,9		0,8		0,7		0,6		0,3-0,5	
	га	тыс. м³	га	тыс. м³	га	тыс. м³	га	тыс. м³	га	тыс. м³	га	тыс. м³	га	тыс. м³
1	2	3	4	5	6	7	8	9	10	11	12	13	14	15
Ежегодная расчетная лесосека:														
корневой														
ликвид														
деловая														
	Итого по Сосне													
Всего включено в расчет	33	4,2									33	4,2		
Средний процент выборки от общего запаса		10										10		
Запас вырубаемый за один прием		0,4										0,4		
Средний период повторяемости, лет		30												
Ежегодная расчетная лесосека:														
корневой														
ликвид														
деловая														
	Итого по хвойным													
Всего включено в расчет	33	4,2									33	4,2		
Средний процент выборки от общего запаса		10										10		
Запас вырубаемый за один прием		0,4										0,4		
Средний период повторяемости, лет		30												
Ежегодная расчетная лесосека:														
корневой														
ликвид														
деловая														
Хозяйственная секция	**Береза**													
Всего включено в расчет	10	1,5									10	1,5		
Средний процент выборки от общего запаса		10										10		
Запас вырубаемый за один прием		0,2										0,2		
Средний период повторяемости, лет		30												
Ежегодная расчетная лесосека:														
корневой														
ликвид														
деловая														
	Итого по мягколиственным													
Всего включено в расчет	10	1,5									10	1,5		
Средний процент выборки от общего запаса		10										10		
Запас вырубаемый за один прием		0,2										0,2		
Средний период повторяемости, лет		30												
Ежегодная расчетная лесосека:														
корневой														
ликвид														
деловая														
	Итого по леса, выполняющие функции защиты природных и иных объектов													
Всего включено в расчет	43	5,7									43	5,7		
Средний процент выборки от общего запаса		10										10		
Запас вырубаемый за один прием		0,6										0,6		
Средний период повторяемости, лет		30												
Ежегодная расчетная лесосека:														
корневой														
ликвид														
деловая														
Категория защитных лесов	**Ценные леса**													
Хозяйственная секция	**Сосна 3 класса бонитета и выше**													
Всего включено в расчет	5702	1499,7			24	9,6	496	197,7	1070	341,0	1587	426,2	2525	525,2
Средний процент выборки от общего запаса		9				25		20		15		10		
Запас вырубаемый за один прием		135,7				2,4		39,5		51,2		42,6		
Средний период повторяемости, лет		30												
Ежегодная расчетная лесосека:														
корневой	105	4,5												
ликвид		3,9												
деловая		3,4												
Хозяйственная секция	**Сосна 4 класса бонитета и ниже**													
Всего включено в расчет	11118	2479,1			39	12,9	791	275,5	3243	934,8	2857	636,0	4188	619,9
Средний процент выборки от общего запаса		11				25		20		15		10		
Запас вырубаемый за один прием		262,1				3,2		55,1		140,2		63,6		
Средний период повторяемости, лет		30												
Ежегодная расчетная лесосека:														
корневой	230	8,7												
ликвид		7,5												
деловая		6,5												
	Итого по Сосне													
Всего включено в расчет	16820	3978,8			63	22,5	1287	473,2	4313	1275,8	4444	1062,2	6713	1145,1
Средний процент выборки от общего запаса		10				25		20		15		10		
Запас вырубаемый за один прием		397,8				5,6		94,6		191,4		106,2		
Средний период повторяемости, лет		30												
Ежегодная расчетная лесосека:														
корневой	335	13,2												
ликвид		11,4												
деловая		9,9												
Хозяйственная секция	**Ель**													
Всего включено в расчет	9603	1464,0			91	13,6	525	148,2	1465	311,2	2601	444,4	4921	546,6
Средний процент выборки от общего запаса		9				25		20		15		10		
Запас вырубаемый за один прием		124,1				3,4		29,6		46,7		44,4		
Средний период повторяемости, лет		30												
Ежегодная расчетная лесосека:														
корневой	155	4,1												
ликвид		3,5												
деловая		2,7												
Хозяйственная секция	**Пихта**													
Всего включено в расчет	74	13,6									74	13,6		
Средний процент выборки от общего запаса		10										10		
Запас вырубаемый за один прием		1,4										1,4		
Средний период повторяемости, лет		30												
Ежегодная расчетная лесосека:														
корневой														
ликвид														
деловая														
Хозяйственная секция	**Лиственница 3 класса бонитета и выше**													
Всего включено в расчет	23227	3362,6	101	17,3	316	87,9	1678	337,3	6061	1030,1	6763	992,5	8308	897,5
Средний процент выборки от общего запаса		10		30		25		20		15		10		
Запас вырубаемый за один прием		348,5		5,2		22,0		67,5		154,5		99,3		
Средний период повторяемости, лет		30												
Ежегодная расчетная лесосека:														

Показатели	Всего		В том числе по полнотам											
			1,0		0,9		0,8		0,7		0,6		0,3-0,5	
	га	тыс. м³	га	тыс. м³	га	тыс. м³	га	тыс. м³	га	тыс. м³	га	тыс. м³	га	тыс. м³
1	2	3	4	5	6	7	8	9	10	11	12	13	14	15
корневой	496	11,6												
ликвид		9,5												
деловая		7,8												
Хозяйственная секция	**Лиственница 4 класса бонитета и ниже**													
Всего включено в расчет	44388	6712,5			14	4,9	751	222,5	5336	1197,8	8419	1636,3	29868	3651,0
Средний процент выборки от общего запаса		6				25		20		15		10		
Запас вырубаемый за один прием		389,0				1,2		44,5		179,7		163,6		
Средний период повторяемости, лет		30												
Ежегодная расчетная лесосека:														
корневой	485	13,0												
ликвид		10,7												
деловая		8,8												
	Итого по Лиственнице													
Всего включено в расчет	67615	10075,1	101	17,3	330	92,8	2429	559,8	11397	2227,9	15182	2628,8	38176	4548,5
Средний процент выборки от общего запаса		7		30		25		20		15		10		
Запас вырубаемый за один прием		737,5		5,2		23,2		112,0		334,2		262,9		
Средний период повторяемости, лет		30												
Ежегодная расчетная лесосека:														
корневой	981	24,6												
ликвид		20,2												
деловая		16,6												
	Итого по хвойным													
Всего включено в расчет	94112	15531,5	101	17,3	484	128,9	4241	1181,2	17175	3814,9	22301	4149	49810	6240,2
Средний процент выборки от общего запаса		8		30		25		20		15		10		
Запас вырубаемый за один прием		1260,8		5,2		32,2		236,2		572,3		414,9		
Средний период повторяемости, лет		30												
Ежегодная расчетная лесосека:														
корневой	1471	41,9												
ликвид		35,1												
деловая		29,2												
Хозяйственная секция	**Береза**													
Всего включено в расчет	4425	538,9	5	1,0	48	8,5	1392	192,4	1476	177,8	1102	120,7	402	38,5
Средний процент выборки от общего запаса		15		30		25		20		15		10		
Запас вырубаемый за один прием		79,7		0,3		2,1		38,5		26,7		12,1		
Средний период повторяемости, лет		30												
Ежегодная расчетная лесосека:														
корневой	136	2,7												
ликвид		2,3												
деловая		1,3												
Хозяйственная секция	**Осина**													
Всего включено в расчет	1971	547,2	43	24,0	101	38,4	755	195,3	527	182,1	337	81,6	208	25,8
Средний процент выборки от общего запаса		17		30		25		20		15		10		
Запас вырубаемый за один прием		91,4		7,2		9,6		39,1		27,3		8,2		
Средний период повторяемости, лет		30												
Ежегодная расчетная лесосека:														
корневой	58	3,0												
ликвид		2,6												
деловая		1,6												
	Итого по мягколиственным													
Всего включено в расчет	6396	1086,1	48	25,0	149	46,9	2147	387,7	2003	359,9	1439	202,3	610	64,3
Средний процент выборки от общего запаса		16		30		25		20		15		10		
Запас вырубаемый за один прием		171,1		7,5		11,7		77,6		54,0		20,3		
Средний период повторяемости, лет		30												
Ежегодная расчетная лесосека:														
корневой	194	5,7												
ликвид		4,9												
деловая		2,9												
	Итого по ценным лесам													
Всего включено в расчет	100508	16617,6	149	42,3	633	175,8	6388	1568,9	19178	4174,8	23740	4351,3	50420	6304,5
Средний процент выборки от общего запаса		9		30		25		20		15		10		
Запас вырубаемый за один прием		1431,9		12,7		43,9		313,8		626,3		435,2		
Средний период повторяемости, лет		30												
Ежегодная расчетная лесосека:														
корневой	1665	47,6												
ликвид		40												
деловая		32,1												
	Итого по защитным лесам													
Всего включено в расчет	100551	16623,3	149	42,3	633	175,8	6388	1568,9	19178	4174,8	23783	4357	50420	6304,5
Средний процент выборки от общего запаса		9		30		25		20		15		10		
Запас вырубаемый за один прием		1432,5		12,7		44,0		313,8		626,3		435,7		
Средний период повторяемости, лет		30												
Ежегодная расчетная лесосека:														
корневой	1665	47,6												
ликвид		40												
деловая		32,1												
	в том числе по хвойным													
Всего включено в расчет	94145	15535,7	101	17,3	484	128,9	4241	1181,2	17175	3814,9	22334	4153,2	49810	6240,2
Средний процент выборки от общего запаса		8		30		25		20		15		10		
Запас вырубаемый за один прием		1261,2		5,2		32,2		236,2		572,3		415,3		
Средний период повторяемости, лет		30												
Ежегодная расчетная лесосека:														
корневой	1471	41,9												
ликвид		35,1												
деловая		29,2												
	в том числе по мягколиственным													
Всего включено в расчет	6406	1087,6	48	25,0	149	46,9	2147	387,7	2003	359,9	1449	203,8	610	64,3
Средний процент выборки от общего запаса		16		30		25		20		15		10		
Запас вырубаемый за один прием		171,3		7,5		11,7		77,6		54,0		20,5		
Средний период повторяемости, лет		30												
Ежегодная расчетная лесосека:														
корневой	194	5,7												
ликвид		4,9												
деловая		2,9												
Целевое назначение лесов	**Эксплуатационные леса**													
Хозяйственная секция	**Сосна высших бонитетов**													
Всего включено в расчет	625	157,4					56	16,3	184	50,5	385	90,6		
Средний процент выборки от общего запаса		18						30		20		15		
Запас вырубаемый за один прием		28,6						4,9		10,1		13,6		
Средний период повторяемости, лет		30												
Ежегодная расчетная лесосека:														
корневой	22	1,0												

Показатели	Всего		В том числе по полнотам											
			1,0		0,9		0,8		0,7		0,6		0,3-0,5	
	га	тыс. м³	га	тыс. м³	га	тыс. м³	га	тыс. м³	га	тыс. м³	га	тыс. м³	га	тыс. м³
1	2	3	4	5	6	7	8	9	10	11	12	13	14	15
ликвид		0,9												
деловая		0,8												
Хозяйственная секция	**Сосна низших бонитетов**													
Всего включено в расчет	1711	439,6					128	45,4	722	198,9	861	195,3		
Средний процент выборки от общего запаса		19						30		20		15		
Запас вырубаемый за один прием		82,7						13,6		39,8		29,3		
Средний период повторяемости, лет		30												
Ежегодная расчетная лесосека:														
корневой	58	2,8												
ликвид		2,4												
деловая		2,1												
Итого по Сосне														
Всего включено в расчет	2336	597					184	61,7	906	249,4	1246	285,9		
Средний процент выборки от общего запаса		19		40		35		30		20		15		
Запас вырубаемый за один прием		111,3						18,5		49,9		42,9		
Средний период повторяемости, лет		30												
Ежегодная расчетная лесосека:														
корневой	80	3,8												
ликвид		3,3												
деловая		2,9												
Хозяйственная секция	**Ель**													
Всего включено в расчет	166	33,7					23	3,7	123	27,2	20	2,8		
Средний процент выборки от общего запаса		20						30		20		15		
Запас вырубаемый за один прием		6,9						1,1		5,4		0,4		
Средний период повторяемости, лет		30												
Ежегодная расчетная лесосека:														
корневой	5	0,2												
ликвид		0,2												
деловая		0,1												
Хозяйственная секция	**Лиственница 3 класса бонитета и выше**													
Всего включено в расчет	10743	2509,6			27	8,5	1666	451,8	4805	1163,8	4245	885,5		
Средний процент выборки от общего запаса		20				35		30		20		15		
Запас вырубаемый за один прием		504,1				3,0		135,5		232,8		132,8		
Средний период повторяемости, лет		30												
Ежегодная расчетная лесосека:														
корневой	358	16,8												
ликвид		13,8												
деловая		11,3												
Хозяйственная секция	**Лиственница 4 класса бонитета и ниже**													
Всего включено в расчет	2167	423			10	2,3	543	126,8	528	121,4	1086	172,5		
Средний процент выборки от общего запаса		21				35		30		20		15		
Запас вырубаемый за один прием		89,0				0,8		38,0		24,3		25,9		
Средний период повторяемости, лет		30												
Ежегодная расчетная лесосека:														
корневой	73	3,0												
ликвид		2,5												
деловая		2,1												
Итого по Лиственнице														
Всего включено в расчет	12910	2932,6			37	10,8	2209	578,6	5333	1285,2	5331	1058,0		
Средний процент выборки от общего запаса		20				35		30		20		15		
Запас вырубаемый за один прием		593,1				3,8		173,6		257,0		158,7		
Средний период повторяемости, лет		30												
Ежегодная расчетная лесосека:														
корневой	431	19,8												
ликвид		16,3												
деловая		13,4												
Итого по хвойным														
Всего включено в расчет	15412	3563,3			37	10,8	2416	644,0	6362	1561,8	6597	1346,7		
Средний процент выборки от общего запаса		20				35		30		20		15		
Запас вырубаемый за один прием		711,3				3,8		193,1		312,4		202,0		
Средний период повторяемости, лет		30												
Ежегодная расчетная лесосека:														
корневой	516	23,8												
ликвид		19,8												
деловая		16,4												
Итого по эксплуатационным лесам														
Всего включено в расчет	15412	3563,3			37	10,8	2416	644,0	6362	1561,8	6597	1346,7		
Средний процент выборки от общего запаса		20				35		30		20		15		
Запас вырубаемый за один прием		711,3				3,8		193,1		312,4		202,0		
Средний период повторяемости, лет		30												
Ежегодная расчетная лесосека:														
корневой	516	23,8												
ликвид		19,8												
деловая		16,4												
Итого по выборочным рубкам														
Всего включено в расчет	115963	20186,6	149	42,3	670	186,6	8804	2212,9	25540	5736,6	30380	5703,7	50420	6304,5
Средний процент выборки от общего запаса		11		40		35		30		20		15		
Запас вырубаемый за один прием		2143,8		12,7		47,7		506,9		938,7		637,8		
Средний период повторяемости, лет		30												
Ежегодная расчетная лесосека:														
корневой	2181	71,4												
ликвид		59,8												
деловая		48,5												
в том числе по хвойным														
Всего включено в расчет	109557	19099	101	17,3	521	139,7	6657	1825,2	23537	5376,7	28931	5499,9	49810	6240,2
Средний процент выборки от общего запаса		10		40		35		30		20		15		
Запас вырубаемый за один прием		1972,5		5,2		36,0		429,3		884,7		617,3		
Средний период повторяемости, лет		30												
Ежегодная расчетная лесосека:														
корневой	1987	65,7												
ликвид		54,9												
деловая		45,6												
в том числе по мягколиственным														
Всего включено в расчет	6406	1087,6	48	25,0	149	46,9	2147	387,7	2003	359,9	1449	203,8	610	64,3
Средний процент выборки от общего запаса		16		40		35		30		20		15		
Запас вырубаемый за один прием		171,3		7,5		11,7		77,6		54,0		20,5		
Средний период повторяемости, лет		30												
Ежегодная расчетная лесосека:														
корневой	194	5,7												
ликвид		4,9												
деловая		2,9												

Таблица 7

Расчетная лесосека для осуществления сплошных рубок спелых и перестойных лесных насаждений

Хозсекция и преобладающая порода	Земли, покрытые лесной растительностью, га	В том числе по группам возраста						Запас спелых и перестойных, лесных насаждений, тыс. м³	Средний запас на 1 га эксплуатационного фонда, м³	Средний прирост, корневой массы, тыс. м³	Возраст рубки	Исчисленные расчетные лесосеки, га				Рекомендуемая к принятию расчетная лесосека					Число лет использования эксплуатационного фонда	Предполагаемый остаток, насаждений, га	
		молодняки	средневозрастные		приспевающие	спелые и перестойные					класс возраста	равномерного пользования	2-я возрастная	1-я возрастная	интегральная	Площадь, га	запас корневой, тыс. м³	в ликвиде				приспевающих	спелых и перестойных
			всего	включено в расчет		всего	в томчисле перестойные											всего	в том числе деловой	% деловой от ликвида			
1	2	3	4	5	6	7	8	9	10	11	12	13	14	15	16	17	18	19	20	21	22	23	24
Сплошные рубки																							
Верхнеленский лесной район																							
Сосна 3 класса бон. и выше	49352	11530	15378	6803	7519	14925	9288	4031,5	270	121,5	101	489	487	561	516	487	131,5	113,1	100,7	89	31	7161	13815
											6												
Сосна 4 класса бон. и ниже	50814	6405	20579	10465	230	23600	11363	5283,1	224	85,7	121	420	572	596	586	572	128,1	110,2	97,0	88	41	5348	17995
											7												
Итого по Сосне:	100166	17935	35957	17268	7749	38525	20651	9314,6	242	207,2		909	1059	1157	1102	1059	259,6	223,3	197,7	89	36	12509	31810
Ель	42032	11708	10600	6174	3345	16379	9856	2538	155	44,1	101	416	432	493	453	432	67,0	57,0	44,5	78	38	4760	13732
											6												
Пихта	1078	446	52	22	43	537	144	115	214	4,0	101	11	10	15	12	11	2,4	2,1	1,6	78	48	33	449
											6												
Лиственница 3 класса бон. и выше	466522	50619	97645	35619	43686	274572	224128	68392,4	249	970,8	101	4619	5898	7956	6383	4619	1150,1	943,1	782,8	83	59	39653	250225
											6												
Лиственница 4 класса бон. и ниже	334180	41759	104140	37989	17693	170588	96407	24232,4	142	373,1	121	2762	3771	4707	4046	2762	392,2	321,6	257,3	80	62	27841	151815
											7												
Итого по Лиственнице:	800702	92378	201785	73608	61379	445160	320535	92624,8	208	1343,9		7381	9669	12663	10429	7381	1542,3	1264,7	1040,1	82	60	67494	402040
Берёза	115420	14355	72974	36572	13019	15072	3212	1958,8	130	210,9	61	1892	2155	1405	2133	1405	182,7	157,1	91,1	58	11	36572	14041
											7												
Осина	4234	1616	616	511	393	1609	694	429,7	267	14,6	51	83	84	100	87	84	22,4	19,3	11,6	60	19	511	1162
											6												
ВСЕГО:																							
	1063632	137992	321984	134155	85928	517282	355092	106980,9	207	1824,7		10692	13409	15833	14216	10372	2076,4	1723,5	1386,6	80	52	121879	463234
в том числе хвойных:																							
	943978	122021	248394	97072	72516	500601	351186	104592,4	209	1599,2		8717	11170	14328	11996	8883	1871,3	1547,1	1283,9	83	56	84796	448031
мягколиственных:																							
	119654	15971	73590	37083	13412	16681	3906	2388,5	143	225,5		1975	2239	1505	2220	1489	205,1	176,4	102,7	58	12	37083	15203
Среднесибирский подтаёжно-лесостепной лесной район																							
Сосна 2 бон. и выше	595	211	266	266	108	10	0	2,3	230	1,4	81	7	6	3	5	1	0,2	0,2	0,2	89	12	187	54
											5				0								
Сосна 3 бон. и ниже	7008	2498	2486	1568	607	1417	1096	311,5	220	17,0	101	69	60	51	60	60	13,2	11,4	10,0	88	24	1088	1121
											6				0								
Итого по Сосне:	7603	2709	2752	1834	715	1427	1096	313,8	220	18,4		76	66	54	65	61	13,4	11,6	10,2	88	23	1275	1175
Ель	2901	643	677	394	570	1011	621	123	122	3,2	101	10	33	40	33	33	4,0	3,4	2,7	78	31	482	966
											6				0								
Пихта	950	57	827	827	66	0	0	0	0	0,0	101	9	15	2	9	0	0,0	0,0	0,0	78	0	447	33
											6				0								
Лиственница 3 бон. и выше	68426	4550	17530	10025	5315	41031	30623	9477,3	231	142,0	101	677	940	1159	967	677	156,4	128,2	106,4	83	61	7670	36919
											6				0								
Лиственница 4 бон. и ниже	30322	3271	10944	2725	3396	12711	7024	1669,5	131	34,6	121	251	314	403	359	251	32,9	27,0	21,6	80	51	3061	11899
											7				0								
Итого по Лиственнице:	98748	7821	28474	12750	8711	53742	37647	11146,8	207	176,6		928	1254	1562	1326	928	189,3	155,2	128	82	59	10731	48818
Берёза	60078	5125	15564	6510	4349	35040	11649	4756,2	136	111,1	61	985	1530	1969	1643	985	134,0	115,2	66,8	58	35	6510	29539
											7				0								
Осина	46194	2476	13982	8349	8451	21285	12149	5522,3	259	190,8	51	906	1270	1487	1247	906	234,7	201,8	121,1	60	24	8349	20676
											6												
ВСЕГО:																							
	216474	18831	62276	30664	22862	112505	63162	21862,1	194	500,1		2914	4168	5114	4323	2913	575,4	487,2	328,8	67	38	27794	101207
в том числе хвойных:																							
	110202	11230	32730	15805	10062	56180	39364	11583,6	206	198,2		1023	1368	1658	1433	1022	206,7	170,2	140,9	83	56	12935	50992
мягколиственных:																							
	106272	7601	29546	14859	12800	56325	23798	10278,5	182	301,9		1891	2800	3456	2890	1891	368,7	317,0	187,9	59	28	14859	50215
Всего по сплошным рубкам																							
Сосна	107769	20644	38709	19102	8464	39952	21747	9628,4	241	225,6		985	1125	1211	1167	1120	273,0	234,9	207,9	89	35	13784	32985
Ель	44933	12351	11277	6568	3915	17390	10477	2661	153	47,3		426	465	533	486	465	71,0	60,4	47,2	78	37	5242	14698
Пихта	2028	503	879	849	109	537	144	115	214	4,0		20	25	17	21	11	2,4	2,1	1,6	76	48	480	482
Лиственница	899450	100199	230259	86358	70090	498902	358182	103771,6	208	1520,5		8309	10923	14225	11755	8309	1731,6	1419,9	1168,1	82	60	78225	450858
Берёза	175498	19480	88538	43082	17368	50112	14861	6715	134	322,0		2877	3685	3374	3776	2390	316,7	272,3	157,9	58	21	43082	43580
Осина	50428	4092	14598	8860	8844	22894	12843	5952,0	260	205,4		989	1354	1587	1334	990	257,1	221,1	132,7	60	23	8860	21838
ВСЕГО:																							
	1280106	157269	384260	164819	108790	629787	418254	128843,0	205	1797,4		13606	17577	20947	18539	13285	2651,8	2210,7	1715,4	78	49	149673	564441
в том числе хвойных:																							
	1054180	133697	281124	112877	82578	556781	390550	116176	209	1797,4		9740	12538	15986	13429	9905	2078,0	1717,3	1424,8	83	56	97731	499023
мягколиственных:																							
	225926	23572	103136	51942	26212	73006	27704	12667,0	174	527,4		3866	5039	4961	5110	3380	573,8	493,4	290,6	59	22	51942	65418

Расчетная лесосека (ежегодный допустимый объем изъятия древесины) для осуществления рубок средневозрастных, приспевающих, спелых, перестойных лесных насаждений при уходе за лесами

Расчётная лесосека для осуществления рубок средневозрастных, приспевающих, спелых, перестойных лесных насаждений при уходе за лесами приведена в таблице 8.

Таблица 8

Расчетная лесосека (ежегодный допустимый объем изъятия древесины)
в средневозрастных, приспевающих, спелых, перестойных
лесных насаждений при уходе за лесами

№ п/п	Показатели	Ед. изм.	Виды ухода за лесами						Итого
			прореживания	проходные рубки	рубки обновления	рубки переформирования	рубки реконструкции	рубка единичных деревьев	
1	2	3	4	5	6	7	8	9	10
Порода - Сосна									
1	Выявленный фонд по	га	1050	1520	50			250	2870
	по лесоводственным требованиям	тыс. м³	73,5	100,0	3,0			10,0	186,5
2	Срок повторяемости	лет	15	20	10			10	
3	Ежегодный размер пользования:								
	площадь	га	70	76	5			25	176
	выбираемый запас: корневой	тыс. м³	4,9	5,0	0,3			1	11,2
	ликвидный	-«-	4,2	4,5	0,3			0,9	9,9
	деловой	-«-	2,3	2,7	0,2			0,5	5,7
Порода - Лиственница									
1	Выявленный фонд	га	7845	5058	110				13013
	по лесоводственным требованиям	тыс. м³	399,0	356,0	11,0				766
2	Срок повторяемости	лет	15	20	10				
3	Ежегодный размер пользования:								
	площадь	га	523	253	11				787
	выбираемый запас: корневой	тыс. м³	26,6	17,8	1,1				45,5
	ликвидный	-«-	20,2	13,9	0,9				35,0
	деловой	-«-	11,8	8,8	0,5				21,1
Порода - Кедр									

№ п/п	Показатели	Ед. изм.	Виды ухода за лесами: прорежи-вания	проходные рубки	рубки об-новления	рубки перефор-мирования	рубки рекон-струкции	рубка единичных деревьев	Итого
1	2	3	4	5	6	7	8	9	10
1	Выявленный фонд по	га	405	1240					1645
	по лесоводственным требованиям	тыс. м³	13,5	130,0					143,5
2	Срок повторяемости	лет	15	20					
3	Ежегодный размер пользования:								
	площадь	га	27	62					89
	выбираемый запас: корневой	тыс. м³	0,9	6,5					7,4
	ликвидный	-«-	0,8	5,3					6,1
	деловой	-«-	0,5	3,4					3,9
Хвойные – всего									
1	Выявленный фонд	га	9300	7818	160			250	17528
	по лесоводственным требованиям	тыс. м³	486,0	586,0	14,0			10,0	1096,0
2	Срок повторяемости	лет	15	20	10			10	
3	Ежегодный размер пользования:								
	площадь	га	620	391	16			25	1052
	выбираемый запас: корневой	тыс. м³	32,4	29,3	1,4			1,0	64,1
	ликвидный	-«-	25,2	23,7	1,2			0,9	51,0
	деловой	-«-	14,6	14,9	0,7			0,5	30,7
Порода - Берёза									
1	Выявленный фонд	га	1335						1335
	по лесоводственным требованиям	тыс. м³	27,0						27,0
2	Срок повторяемости	лет	15						
3	Ежегодный размер пользования:								
	площадь	га	89						89
	выбираемый запас: корневой	тыс. м³	1,8						1,8
	ликвидный	-«-	1,6						1,6
	деловой	-«-	0,6						0,6
Порода - Осина									
1	Выявленный фонд по	га	210	40					250
	по лесоводственным требованиям	тыс. м³	10,0	2,0					12,0
2	Срок повторяемости	лет	15	20					
3	Ежегодный размер пользования:								
	площадь	га	14	2					16
	выбираемый запас: корневой	тыс. м³	0,5	0,1					0,6
	ликвидный	-«-	0,4	0,1					0,5
	деловой	-«-	0,2	-					0,2
Мягколиственные - всего									
1	Выявленный фонд по	га	1545	40					1585
	по лесоводственным требованиям	тыс. м³	37,0	2,0					39,0
2	Срок повторяемости	лет	15	20					
3	Ежегодный размер пользования:								
	площадь	га	103	2					105
	выбираемый запас: корневой	тыс. м³	2,3	0,1					2,4
	ликвидный	-«-	2,0	0,1					2,1
	деловой	-«-	0,8						0,8
Всего									
1	Выявленный фонд	га	10845	7858	160			250	19113
	по лесоводственным требованиям	тыс. м³	523	588,0	14,0			10,0	1135,0
2	Срок повторяемости	лет	15	20	10			10	
3	Ежегодный размер пользования:								
	площадь	га	723	393	16			25	1157
	выбираемый запас: корневой	тыс. м³	34,7	29,4	1,4			1,0	66,5
	ликвидный	-«-	27,2	23,8	1,2			0,9	53,1
	деловой	-«-	15,4	14,9	0,7			0,5	31,5

Расчетная лесосека (ежегодный допустимый объем изъятия древесины) определена с учетом нормативных требований, отраженных в Правилах ухода за лесами, утвержденных приказом Минприроды России от 22.11.2017 г. № 626.

Изменение величины расчетной лесосеки (ликвидного запаса) для осуществления рубок средневозрастных, приспевающих, спелых, перестойных лесных насаждений при уходе за лесами в настоящем лесохозяйственном регламенте по сравнению с ее величиной в действующем ранее лесохозяйственном регламенте (с 51,9 тыс. м³, до 53,1 тыс. м³, в том числе по хвойному хозяйству с 49,8 тыс. м³, до 51,0 тыс. м³) связано с уточнением лесничествами фонда рубок ухода за лесами; включением в перечень видов ухода за лесами таких видов рубок, как: рубки обновления которых ранее не было.

На незакрепленной территории проведение мероприятий по уходу за лесами будет осуществляться по материалам натурных обследований (до проведения лесоустройства), в пределах расчетной лесосеки по лесничеству.

Показатели (параметры) рубок ухода в средневозрастных, приспевающих, спелых, перестойных лесных насаждениях приведены в «Правилах ухода за лесами», утвержденных приказом Минприроды России от 22.11.2017 г. № 626.

Показатели рубок ухода по каждой породе с указанием типов условий местопроизрастания, групп насаждений по составу до ухода, классов бонитетов, минимальной сомкнутости полога после ухода, проценту выборки по числу деревьев или массе приведены в таблице Б1.

Классы бонитетов, в нормативах режима рубок ухода в насаждениях основных лесообразующих пород по группам типов леса при вырубке средневозрастных насаждений, Правилами ухода за лесами для Среднесибирского подтаёжно-лесостепного района и Верхнеленского таежного лесного района, не отражены. Для насаждений, произрастающих в указанных в таблице Б1 группах типов леса для этих районов, характерными являются 1-4 классы бонитетов.

Таблица Б1

Нормативы рубок, проводимых в целях ухода за лесными насаждениями

Состав лесных насаждений до рубки	Группы типов леса	Рубки прореживания: минимальная полнота до ухода после ухода	Рубки прореживания: интенсивность рубки, % по запасу повторяемость (лет)	Проходные рубки: минимальная полнота до ухода после ухода	Проходные рубки: интенсивность рубки, % по запасу повторяемость (лет)	Целевой состав к возрасту рубки (спелости)
1	2	3	4	5	6	7
Среднесибирский подтаёжно-лесостепной район						
1. Лиственные с долей сосны и лиственницы до 3 единиц состава	Разнотравная, разнотравно-брусничная, злаковая, крупнотравная	0,7 0,6	30-35 10-12	Не проводятся		7С3Б Ос 7Лц 3Б Ос
2. Смешанные с долей сосны и лиственницы 4-6 единиц состава	Разнотравная, бруснично-разнотравная, рододендроново-брусничная	0,7 0,6-0,7	25-30 12-15	0,8 0,7	20-30 15-20	8-10С 0-2Б Ос 8-10Лц 0-2Б Ос
3. Чистые сосновые и лиственничные и с примесью лиственных до 3 единиц	Сухие (сухоразнотравные, толокнянко-лиственные, лишайниковые), брусничные, рододендроново-ольховниковые	0,8 0,7	20-25 12-15	0,8 0,7	20-25 20-25	9-10С 0-1Б Ос 9-10Лц 0-1Б Ос
4. Чистые берёзовые и осиновые	Разнотравная, бруснично-разнотравная, рододендроново-разнотравная, злаковая, травяно-зеленомошная	0,7	25-30 15-20	0,8 0,7	15-20 20	10Б 10Ос
5. Берёзовые и осиновые с редкой примесью хвойных		0,6	35-40 10-15	0,8 0,7	20-30 15	10Б 10Ос
Верхнеленский таёжный лесной район						
1. Лиственные с долей сосны и лиственницы до 3 единиц состава	Орляковая, крупно-травная, разнотравная, травяно-зеленомошная, вейниковая	0,7 0,5	30-40 10	Не проводятся		7С 3Б, Ос 7Лц, 3Б, Ос
2. Смешанные с долей сосны и лиственницы 4-6 единиц состава	Разнотравная, рододендроново-брусничная, травяно-зеленомошная, зеленомошная	0,7 0,5	30-40 15	0,8 0,6	25-35 20	8Е2Б 8Лц2Б, Ос
3. Чистые сосновые и лиственничные и с примесью лиственных до 3 единиц	Зеленомошная, брусничная, рододендроново-зеленомошная, сухотравная	0,8 0,6	20-30 10	0,9 0,7	10-20 15	9С1Б 9Лц1Б, Ос
4. Сложные (береза и другие) с кедром под пологом	Травяно-зеленомошная, вейниковая, разнотравная, зеленомошная	0,8 0,6	20-30 10	Не проводятся		6К4Ос, Б
5. Смешанные (береза и другие) с кедром до 4 единиц состава	Зеленомошная, разнотравная, травяно-зеленомошная	0,7 0,6	25-30 15	0,7 0,5	20-30 20	7К3Б,Ос
6. С преобладанием кедра (5 единиц состава и более)	Зеленомошная, разнотравная, бадановая, моховая	0,8 0,6	25-30 15	0,8 0,6	20-30 20	9К1Б,Ос
7. Сложные (лиственные с елью и пихтой под пологом)	Вейниковая, крупнотравная, разнотравная, травяно-зеленомошная	0,7 0,5	25-30 15	Не проводятся		6Е4Б,Ос 7Пх3Б,,Ос
8. Смешанные с елью и пихтой до 5 единиц состава	Травяно-зеленомошная, зеленомошная	0,8 0,6	25-35 15	0,8 0,6	20-30 20	8Е,Пх2БОс
9. С преобладанием ели и пихты (6 единиц состава и более)	Травяно-зеленомошная, зеленомошная	0,8 0,6	20-30 20	0,8 0,6	20-25 20	8Е,Пх 2Ос,Б
10. Чистые березовые и осиновые	Крупнотравная, папортниковая, вейниковая, разнотравная, травяно-зеленомошная, зеленомошная	0,8 0,6	20-30 10	0,8 0,6	20-30 15	10Б 10Ос
11. Березовые и осиновые с редкой примесью хвойных		0,7 0,5	30-40 10	0,8 0,6	20-30 20	8Б2Хвойн. 7Ос3Хвойн.

Примечание: Для Среднесибирского подтаежно-лесостепного района

1. Исходный состав в графе 1 для всех видов рубок, проводимых в целях ухода за лесными насаждениями, от рубок осветления до проходных рубок.

2. Максимальный процент интенсивности рубок приведен для насаждений сомкнутостью (полнотой), равной 1,0. При меньших показателях сомкнутости (полноты), наличии опасности резкого снижения устойчивости и других неблагоприятных условиях, а также проведении ухода на участках с сетью технологических коридоров интенсивность рубки соответствнно снижается.

Повышение интенсивности может допускаться при прорубке технологических коридоров на 5–7% по запасу и необходимости удаления большого количества нежелательных деревьев.

3. В насаждениях 3-й группы по составу (лиственно-еловых), начиная с возраста прореживаний, при необходимости и экономической возможности ведутся рубки переформирования этих насаждений в хвойные.

В группе типов леса ельники приручьевые (производные группы типов леса: березняки и осинники приручейно-крупнотравные) рубки переформирования не ведутся, такие насаждения относятся к соответствующим лиственным хозяйственным секциям.

2.1.3. Расчетная лесосека (ежегодный допустимый объём изъятия древесины) при всех видах рубок

Таблица 9

Расчетная лесосека (ежегодный допустимый объём изъятия древесины) при всех видах рубок

площадь-га, запас тыс. м³

Хозяйства	Ежегодный допустимый объём изъятия древесины: при рубке спелых и перестойных лесных насаждений			при рубке лесных насаждений при уходе за лесами			при рубке погибших и поврежденных лесных насаждений			при рубке лесных насаждений на лесных участках, предназначенных для строительства, реконструкции и эксплуатацией объектов лесной, лесоперерабатывающей инфраструктуры и объектов, не связанных с созданием лесной инфраструктуры			всего		
	площадь	запас: ликвидный	запас: деловой	площадь	запас: ликвидный	запас: деловой	площадь	запас: ликвидный	запас: деловой	площадь	запас: ликвидный	запас: дело-вой	площадь	запас: ликвидный	запас: дело-вой
1	2	3	4	5	6	7	8	9	10	11	12	13	14	15	16
Хвойные	11892	1772,2	1470,4	1052	51,0	30,7	1933	232	124,2	47	7,5	6,1	14924	2062,7	1631,4
Твердолиственные	-	-	-	-	-	-	-	-	-	-	-	-	-	-	-
Мягколиственные	3574	498,3	293,5	105	2,1	0,8	186	13,1	6,3	27	4,3	2,7	3892	517,8	303,3
Итого	15466	2270,5	1763,9	1157	53,1	31,5	2119	245,1	130,5	74	11,8	8,8	18816	2580,5	1934,7

Подробные сведения об объёмах рубок в разрезе преобладающих пород приведены:
при рубке спелых и перестойных лесных насаждений – в таблицах 6 и 7;
при рубке лесных насаждений при уходе за лесом – в таблице 8;
при рубке поврежденных и погибших лесных насаждений – в таблице 15.

Ежегодные допустимые объёмы рубки лесных насаждений на лесных участках, предназначенных для строительства, реконструкции и эксплуатации объектов лесной, лесоперерабатывающей инфраструктуры и объектов, не связанных с созданием лесной инфраструктуры предоставлены Качугским лесничеством.

Проектируемые объемы строительства противопожарных лесных дорог, разрубки квартальных просек и граничных линий, создания противопожарных разрывов приведены в таблице Б35.

Ежегодный допустимый объем изъятия древесины при всех видах рубок составляет 2580,5 тыс. м³ ликвидной древесины, на площади 18816 га. Удельный вес рубок спелых и перестойных насаждений составляет 88%, рубок ухода (вместе с рубкой единичных деревьев) – 2,1%, при рубке поврежденных и погибших лесных насаждений – 9,5%. При рубке лесных насаждений, связанных с созданием объектов лесной инфраструктуры объем заготовки древесины составит - 0,4% от общего объёма древесины, вырубаемой при всех видах рубок.

Распределение ежегодного возможного размера использования лесом по всем видам рубок по способам рубок:
сплошные рубки – 2427,8 тыс. м³ ликвидной древесины,
выборочные рубки – 152,7 тыс. м³ ликвидной древесины.

Заготовка гражданами древесины для собственных нужд регламентируется статьей 30 ЛК РФ и законом Иркутской области от 10.11.2011 г. № 109-оз «О порядке и нормативах заготовки гражданами древесины для собственных нужд в Иркутской области».

Возрасты рубок

Возрасты рубок в спелых и перестойных насаждениях лесничества (таблица 10) приняты в соответствии с приказами Федерального агентства лесного хозяйства от 09.04.2015 г. № 105 «Об установлении возрастов рубок».

Таблица 10
Возрасты рубок

Виды целевого назначения лесов, в т. ч. категории защитных лесов	Хозсекции и входящие в них преобладающие породы	Классы бонитета	Возрасты рубок, лет
1	2	3	4
Верхнеленский таежный район			
1. Защитные леса: Леса, выполняющие функции защиты природных и иных объектов: защитные полосы лесов, расположенные вдоль железнодорожных путей общего пользования, федеральных автомобильных дорог общего пользования, автомобильных дорог общего пользования, находящихся в собственности субъектов Российской Федерации; Ценные леса: нерестоохранные полосы лесов орехово промысловые зоны противоэрозионные леса	Сосна	3 и выше	121-140
		4 и ниже	141-160
	Лиственница	3 и выше	121-140
		4 и ниже	141-160
	Кедровый стланик	Все бонитеты	121-140
	Ель	Все бонитеты	121-140
	Пихта	Все бонитеты	121-140
	Кедр	Все бонитеты	241-280
	Береза	Все бонитеты	71-80
	Осина, тополь, чозения	Все бонитеты	61-70
	Ива древовидная	Все бонитеты	51-60
	Ива кустарниковая	Все бонитеты	5
	Береза кустарниковая	Все бонитеты	5
Ценные леса: запретные полосы лесов, расположенные вдоль водных объектов 2. Эксплуатационные леса	Сосна	3 и выше	101-120
		4 и ниже	121-140
	Лиственница	3 и выше	101-120
		4 и ниже	121-140
	Кедровый стланик	Все бонитеты	101-120
	Ель	Все бонитеты	101-120
	Пихта	Все бонитеты	101-120
	Кедр	Все бонитеты	201-240
	Береза	Все бонитеты	61-70
	Осина, тополь, чозения	Все бонитеты	51-60
	Ива древовидная	Все бонитеты	41-50
	Ива кустарниковая	Все бонитеты	5
	Береза кустарниковая	Все бонитеты	5
Среднесибирский подтаежно-лесостепной район			
1. Защитные леса: Леса, выполняющие функции защиты природных и иных объектов: защитные полосы лесов, расположенные вдоль железнодорожных путей общего пользования, федеральных автомобильных дорог общего пользования, автомобильных дорог общего пользования, находящихся в собственности субъектов Российской Федерации; Ценные леса: нерестоохранные полосы лесов орехово промысловые зоны противоэрозионные леса	Сосна	2 и выше	101-120
		3 и ниже	121-140
	Лиственница	3 и выше	121-140
		4 и ниже	141-160
	Кедровый стланик	Все бонитеты	121-140
	Ель	Все бонитеты	121-140
	Пихта	Все бонитеты	121-140
	Кедр	Все бонитеты	201-240
	Береза	Все бонитеты	71-80
	Осина, тополь, чозения	Все бонитеты	61-70
	Ива древовидная	Все бонитеты	51-60
	Ива кустарниковая	Все бонитеты	5
	Береза кустарниковая	Все бонитеты	5
Ценные леса: запретные полосы лесов, расположенные вдоль водных объектов 2. Эксплуатационные леса	Сосна	2 и выше	81-100
		3 и ниже	101-120
	Лиственница	3 и выше	101-120
		4 и ниже	121-140
	Кедровый стланик	Все бонитеты	101-120
	Ель	Все бонитеты	101-120
	Пихта	Все бонитеты	101-120
	Кедр	Все бонитеты	161-200
	Береза	Все бонитеты	61-70
	Осина, тополь, чозения	Все бонитеты	51-60
	Ива древовидная	Все бонитеты	41-50
Ценные леса: запретные полосы лесов, расположенные вдоль водных объектов 2. Эксплуатационные леса	Ива кустарниковая	Все бонитеты	5
	Береза кустарниковая	Все бонитеты	5

Процент (интенсивность) выборки древесины с учетом полноты древостоя, состава

Информация об интенсивности выборки древесины приведена в таблице Б.2 «Параметры заготовки древесины».

Размеры лесосек

Информация о размерах лесосек приведена в таблице Б.2 «Параметры заготовки древесины».

Сроки примыкания лесосек

Информация о сроках примыкания лесосек приведена в таблице Б.2 «Параметры заготовки древесины».

Количество зарубов

Информация о количестве зарубов приведена в таблице Б.2 «Параметры заготовки древесины».

Сроки повторяемости рубок

Информация о сроках повторяемости рубок приведена в таблице Б.2 «Параметры заготовки древесины».

Основные параметры использования лесов для заготовки древесины в спелых и перестойных насаждениях приведены в Правилах заготовки древесины и особенностей заготовки древесины в лесничествах, лесопарках, указанных в статье 23 Лесного кодекса Российской Федерации, утвержденных приказом Минприроды России от 13.09.2016 № 474 (далее Правилами) и в Особенностях использования, охраны, защиты, воспроизводства лесов, расположенных в водоохранных зонах, лесов, выполняющих функции защиты природных и иных объектов, ценных лесов, а также лесов, расположенных на особо защитных участках лесов, утвержденных приказом Рослесхоза от 14.12.2010 г. № 485.

При выполнении лесосечных работ необходимо руководствоваться приказом Минприроды России от 27.06.2016 № 367 «Об утверждении видов лесосечных работ, порядка и последовательности их проведения, формы технологической карты лесосечных работ, формы акта осмотра лесосеки и порядка осмотра лесосеки».

Заготовка древесины при рубках спелых, перестойных лесных насаждений осуществляется с соблюдением следующих основных требований: процента (интенсивности) выборки древесины с учетом полноты древостоя, состава; размеров лесосек (ширины и площади лесосек), сроков примыкания лесосек, количества зарубов, сроков повторяемости рубок и иных параметров.

Таблица Б2

Параметры заготовки древесины

№ п/п	Параметры заготовки древесины	Защитные леса		Эксплуатационные леса	
		Лесные районы			
		3*	4*	3*	4*
1	2	3	4	5	6
1.	Формы рубок	Сплошные и выборочные			
2.	2.1. Максимальная интенсивность выборочных рубок:				
	добровольно-выборочные рубки	30%		40%	
	группо-выборочные рубки	30%		40%	
	2.2. Процент (интенсивность) выборки древесины с учетом полноты древостоя, состава (для добровольно-выборочных и группово-выборочных рубок):				
	Для всех древостоев, независимо от его состава при полноте древостоя:				
	1,0	30%		40%	
	0,9	25%		35%	
	0,8	20%		30%	
	0,7	15%		20%	
	0,6	10%		15%	
	0,5 и ниже	рубки не планируются		планируются сплошные рубки	
3.	Предельная площадь лесосек выборочных рубок, га				
	добровольно-выборочные рубки	25	15	50	30
	группово-выборочные рубки	25	15	50	30
4.	Предельная площадь лесосек сплошных рубок, (га)				
	сосна, лиственница			50	35
	ель, пихта			40	30
	мягколиственные			50	30
5.	Предельная ширина лесосек сплошных рубок (м)				
	сосна, лиственница			500	350
	ель, пихта			400	300
	мягколиственные			500	300
6.	Сроки примыкания (лет)				
	сосна, лиственница			5	
	ель, пихта			5	
	мягколиственные			2	
7.	Количество зарубов в расчете на 1 км при ширине (протяжённости) лесосек:				
	до 50 м			не более 4	
	51-150 м			не более 3	
	151-250 м			не более 2	
	251м и более			1	
8.	Срок повторяемости рубок (для добровольно-выборочных и группово-выборочных рубок), лет	30			
9.	Общая площадь под погрузочными пунктами, производственными и бытовыми объектами должна составлять от общей площади лесосеки:				
	На лесосеках площадью более 10 га				
	при сплошных рубках			не более 5%	
	при выборочных рубках			не более 3%	
	На лесосеках площадью 10 га и менее:				
	при сплошных рубках с последующим возобновлением			0,40 га	
	при сплошных рубках с предварительным возобновлением			0,30 га	
	при постепенных рубках	0,30 га			
	при выборочных рубках	0,25 га			
	На лесосеках сплошных рубок площадью более 10 га для создания межсезонных запасов древесины общая площадь погрузочных пунктов, производственных и бытовых площадок:				
	без повреждения почвы	не более 15% от площади лесосеки			
	с повреждением почвы	не более 3% от площади лесосеки			
	На лесосеках сплошных рубок с последующим искусственным лесовосстановлением			общая площадь погрузочных пунктов, производственных и бытовых площадок не ограничена	
10.	Общая площадь трасс волоков и дорог (в % от площади лесосеки):				
	при сплошных рубках			не более 20%	
	при выборочных рубках	не более 15%			
	при сплошных рубках с применением многооперационной техники			допускается увеличение площади под волоками до 30%	
	в равнинных лесах, при сплошных рубках без сохранения подроста в условиях типов леса, где минерализация поверхности почвы имеет положительное значение для лесовосстановления			площадь волоков и дорог не ограничивается	
	На лесосеках сплошных рубок с последующим искусственным лесовосстановлением			площадь трасс волоков и дорог не ограничивается	
11.	Ширина трасс волоков для самоходных канатных установок, м	не более 10			

Примечания: 3* - Верхнеленский таежный район 4* - Среднесибирский подтаежно-лесостепной район.

Рубки лесных насаждений осуществляются в форме выборочных рубок или сплошных рубок.

Выборочными рубками являются рубки, при которых на соответствующих землях или земельных участках вырубается часть деревьев и кустарников (часть 2 статьи 17 Лесного кодекса Российской Федерации).

Сплошными рубками признаются рубки, при которых на соответствующих землях или земельных участках вырубаются лесные насаждения с сохранением для воспроизводства лесов отдельных деревьев и кустарников или групп деревьев и кустарников (часть 3 статьи 17 Лесного кодекса Российской Федерации).

Выборочные рубки. Выборочные рубки спелых, перестойных лесных насаждений проводятся с интенсивностью, обеспечивающей формирование устойчивых лесных насаждений из второго яруса и подроста главных (целевых) пород. В этом случае проводится рубка части спелых и перестойных деревьев с сохранением второго яруса и подроста.

Ко второму ярусу относится часть деревьев древостоя, высота которых составляет от 0,5 до 0,8 высоты первого яруса. Отставшие в росте (старые) деревья первого яруса не относятся ко второму ярусу и подросту.

В лесах Качугского лесничества правилами заготовки древесины допускается проведение добровольно-выборочных и группово-выборочных рубок.

При добровольно-выборочных рубках равномерно по площади вырубаются в первую очередь поврежденные, перестойные, спелые с замедленным ростом деревья, при условии обеспечения воспроизводства древесных пород, сохранения защитных и средообразующих свойств леса. Полнота древостоя после проведения данного вида выборочных рубок лесных насаждений не должна быть ниже 0,5.

Группово-выборочные рубки ведутся в лесных насаждениях с группово-разновозрастной структурой, при которых вырубаются перестойные и спелые деревья, группами в соответствии с их размещением по площади лесосеки. Площадь вырубаемых групп составляет от 0,01 до 0,5 гектара.

Период повторяемости при выборочных рубках составляет 30 лет.

В насаждениях с полнотой 0,3 – 0,5 в защитных лесах выборочные рубки деревьев, достигших возраста спелости, не планируются. Они станут возможны только после формирования второго яруса с полнотой не ниже 0,5 за счёт сохранённого подроста или предварительного искусственного возобновления.

Сроки примыкания лесосек при выборочных рубках спелых, перестойных лесных насаждений не устанавливаются.

В случае примыкания лесосек выборочных рубок спелых, перестойных лесных насаждений интенсивностью 30 процентов и более к лесосекам сплошных рубок спелых, перестойных лесных насаждений сроки примыкания устанавливаются такие же, как и для сплошных рубок спелых, перестойных лесных насаждений.

Сплошные рубки. К сплошным рубкам спелых, перестойных лесных насаждений относятся виды рубок: с предварительным лесовосстановлением (появление нового молодого поколения леса под пологом существующего древостоя) и с последующим лесовосстановлением (образование нового поколения леса после рубки спелого древостоя).

При проведении сплошных рубок спелых, перестойных лесных насаждений обязательным условием является обеспечение лесовосстановления способами, предусмотренными Правилами лесовосстановления, утвержденными приказом Минприроды России от 29 июня 2016 г. № 375.

Сплошные рубки спелых, перестойных лесных насаждений осуществляются с соблюдением параметров организационно-технических элементов рубок, к которым относятся: площадь и ширина лесосек, количество зарубов, направление рубки, направление лесосеки, сроки и способы примыкания лесосек.

Лесосеки сплошных рубок одного года рубки (зарубы) размещаются в установленном порядке на определенном расстоянии друг от друга в зависимости от ширины лесосеки и других условий. Количество зарубов устанавливается в расчете на 1 км. Между зарубами оставляются участки леса, шириной, кратной ширине лесосеки, установленной для этих насаждений.

Направление рубки характеризуется направлением, в котором каждая последующая лесосека примыкает к предыдущей лесосеке.

Размещение лесосек при проведении сплошных рубок осуществляется длинной стороной лесосеки перпендикулярно направлению преобладающих ветров.

Направление рубки в равнинных лесах устанавливается против преобладающих ветров.

В горных лесах направление рубки устанавливается вниз по склону, а рубка в пределах лесосеки ведется вверх по склону.

При трелевке (транспортировке) древесины канатными установками и летательными аппаратами допускается размещение лесосек длинной стороной вдоль склона с направлением рубки против преобладающих ветров.

В лесах, произрастающих в поймах рек, направление рубки устанавливается противоположным направлению течения реки.

Размещение лесосек в квартале или на лесном участке, отводимых в рубку в разные годы (примыкание), осуществляется с учетом срока (числа лет), по истечении которого проводится рубка на непосредственно примыкающей лесосеке.

Размещение лесосек в смежных кварталах (через просеку) в один год заготовки должно производиться с соблюдением организационно-технических параметров по ширине, длине лесосеки, и количеству зарубов. В случае если размещение лесосек в смежных кварталах происходит в разные годы, то их размещение через просеку должно производиться с соблюдением установленных сроков примыкания, как по длинной, так и по короткой стороне лесосек.

Во всех лесах устанавливается непосредственное примыкание лесосек при сплошных рубках, как по короткой, так и по длинной стороне, а в лесах, произрастающих в поймах рек, - чересполосное примыкание лесосек.

При непосредственном примыкании очередная лесосека вырубается с учетом срока примыкания следом за предыдущей лесосекой.

При чересполосном примыкании очередная лесосека размещается через полосу леса шириной, равной предельной ширине лесосек.

Срок примыкания лесосек при сплошных рубках устанавливается, не считая года рубки, с учетом периодичности плодоношения древесных пород, обеспечения их успешного естественного восстановления лесов или условий создания лесных культур, сохранения экологических свойств лесов.

При искусственном восстановлении лесов на лесосеке или при сохранении подроста хозяйственно ценных пород (или при комбинированном, которое осуществляется за счет сочетания естественного и искусственного лесовосстановления) допускается установление срока примыкания по любой стороне лесосеки не менее двух лет.

Лицами, которым лесные участки предоставлены на праве постоянного (бессрочного) пользования или аренды, в уполномоченный орган заблаговременно до начала декларирования, подается информация для установления срока примыкания, с приложением документов, подтверждающих выполнение мероприятий (по искусственному лесовосстановлению или сохранении подроста хозяйственно ценных пород или комбинированному лесовосстановлению).

Лесотаксационные выделы, не превышающие по площади допустимые размеры лесосек, назначаются в рубку полностью, независимо от их фактической ширины, если они не примыкают к другим выделам со спелыми древостоями. Мелкие смежные лесотаксационные выделы могут объединяться в одну лесосеку в пределах установленных максимальных размеров лесосек.

Лесотаксационные выделы, расположенные среди неспелых лесных насаждений, превышающие установленные размеры лесосек менее чем в 1,5 раза, назначаются в рубку полностью.

В целях обеспечения рационального использования лесов, восстановления и поддержания естественной структуры лесных насаждений, утрачивающих свои средообразующие, водоохранные, санитарно-гигиенические, оздоровительные и иные полезные функции (перестойные и спелые осинники, тополевники и другие лесные насаждения вегетативного происхождения многократных генераций, а также погибшие насаждения, требующие по своему состоянию назначения сплошной санитарной рубки), - на лесных участках, предоставленных для заготовки древесины на правах аренды или постоянного (бессрочного) пользования, площади отдельных лесосек при сплошных рубках могут быть увеличены, но не более чем в 1,5 раза.

При заготовке древесины не допускается проведение рубок спелых, перестойных лесных насаждений с долей кедра три и более единицы в породном составе древостоя лесных насаждений.

При заготовке древесины в целях повышения биоразнообразия лесов на лесосеках могут сохраняться отдельные деревья в любом ярусе и их группы (старовозрастные деревья, деревья с дуплами, гнездами птиц, а также потенциально пригодные для гнездования и мест укрытия мелких животных).

В целях заготовки древесины проводится отвод части площади лесного участка, предназначенного в рубку (далее - лесосека), а также таксация лесосеки, при которой определяются количественные и качественные характеристики лесных насаждений и объем древесины, подлежащей заготовке.

При отводе лесосек устанавливаются и обозначаются на местности границы лесосек, отбираются и отмечаются деревья, предназначенные для рубки при проведении выборочных рубок.

В углу лесосеки, к которому произведена ее инструментальная привязка к квартальным просекам, таксационным визирам или другим постоянным ориентирам, устанавливается столб диаметром не менее 12 см и высотой над землей 1,3 м. На столбе делается надпись с указанием номера квартала и выдела (выделов), формы рубки лесных насаждений (сплошная рубка, выборочная рубка), года, на который запланирована рубка, номера лесосеки и ее эксплуатационная площадь в гектарах.

Для фиксации остальных углов лесосеки могут устанавливаться столбы произвольного диаметра без надписей или использоваться растущие деревья, на которых делаются соответствующие отметки (яркая лента, скотч, краска, затески).

Разработка лесосек без установления и обозначения на местности границы лесосек допускается при заготовке гражданами для собственных нужд в целях отопления сухостойной, ветровальной и буреломной древесины и очистке лесов от захламления. При этом на деревьях, подлежащих рубке, делаются отметки (яркая лента, скотч, краска, затески).

Отвод лесосек при всех формах рубок осуществляется в пределах лесного квартала.

Лесотаксационные выделы отводятся в рубку полностью, если площадь их не превышает предельные размеры лесосек, установленные, упомянутыми выше Правилами.

При рубке спелых, перестойных насаждений в эксплуатационных лесах в лесосеку могут включаться выделы приспевающих древостоев общей площадью менее 3 га.

В эксплуатационную площадь лесосек сплошных рубок при их отводе не включаются:

нелесные и не покрытые лесной растительностью лесные земли (болота, вырубки, прогалины и т.п.) независимо от их величины;

выделенные семенные куртины и полосы;

расположенные среди спелых древостоев участки молодняков, средневозрастных насаждений;

участки приспевающих лесных насаждений, находящиеся внутри выделов спелых и перестойных древостоев, площадью более 3 га;

участки природных объектов, имеющих природоохранное значение;

объекты биоразнообразия площадью более 0,1 га.

Допускается выделение неэксплуатационных участков по указанным критериям одновременно с осуществлением лесосечных работ в случаях, если они не были выделены при отводе лесосек. При этом в технологическую карту лесосечных работ вносятся соответствующие изменения.

Рубки ухода за лесами. Параметры использования лесов для заготовки древесины в средневозрастных и приспевающих насаждениях приведены в «Правилах ухода за лесами», утвержденных приказом Минприроды России от 22.11.2017 г. № 626.

Уход за лесами должен осуществляться с учетом требований законодательства Российской Федерации в области охраны окружающей среды, а также Правил заготовки древесины и особенностями заготовки древесины в лесничествах, лесопарках, указанных в статье 23 Лесного кодекса Российской Федерации, утвержденных приказом Минприроды России от 13 сентября 2016 г. № 474 с изменениями, внесенными приказом Минприроды России от 11 января 2017 г. № 5 Видов лесосечных работ, порядком и последовательностью их проведения, Правил пожарной безопасности в лесах, утвержденных постановлением Правительства Российской Федерации от 30 июня 2007 г. № 417, Правил санитарной безопасности в лесах, утвержденных постановлением Правительства Российской Федерации от 20 мая 2017 г. № 607 (далее – Правила санитарной безопасности), Особенностей использования, охраны, защиты, воспроизводства лесов, расположенных на особо охраняемых природных территориях, утвержденных приказом МПР России от 16 июля 2007 г. № 181 с изменениями, внесенными приказом МПР России от 12 марта 2008 г. № 54 Особенностей использования, охраны, защиты, воспроизводства лесов, расположенных в водоохранных зонах, лесов, выполняющих функции защиты природных и иных объектов, ценных лесов, а также лесов, расположенных на особо защитных участках лесов, утвержденных приказом Рослесхоза от 14 декабря 2010 г. № 485

В лесах, расположенных на особо охраняемых природных территориях, уход за лесами проводится в соответствии с положением о соответствующей особо охраняемой природной территории.

В соответствии со статьей 64 Лесного кодекса Российской Федерации уход за лесами представляет собой осуществление мероприятий, направленных на повышение продуктивности лесов, сохранение их полезных функций (рубка части деревьев, кустарников, агролесомелиоративные и иные мероприятия).

Уход за лесами осуществляется в объемах по видам мероприятий, указанных в лесных планах субъектов Российской Федерации, лесохозяйственных регламентах лесничеств (лесопарков), в проектах освоения лесов.

Уход за лесами должен осуществляться лицами, использующими леса на основании договора аренды лесного участка, права постоянного (бессрочного) пользования лесным участком или безвозмездного пользования лесным участком, или органами государственной власти, органами местного самоуправления в пределах их полномочий, определенных в соответствии со статьями 81-84 Лесного кодекса Российской Федерации (далее – органы государственной власти, органы местного самоуправления), статьей 19 Лесного кодекса Российской Федерации.

К мероприятиям по уходу за лесами относятся рубки, проводимые в целях ухода за лесными насаждениями; агролесомелиоративные мероприятия; иные мероприятия, в том числе обновление лесных насаждений; переформирование лесных насаждений; реконструкция лесных насаждений; лесоводственно-лесозащитный уход за лесами; уход за лесовозобновлением, подростом и другими ценными компонентами насаждений (объектами ухода); рекреационно-ландшафтный уход за лесами; вспомогательные виды ухода за лесами; особые виды ухода за лесами.

Мероприятия по уходу за лесами осуществляются с учетом целевого назначения эксплуатационных лесов, категорий защитных лесов и особо защитных участков лесов.

В эксплуатационных лесах мероприятия по уходу за лесами направлены на повышение продуктивности лесов, получение высококачественной древесины и недревесных лесных ресурсов.

В эксплуатационных лесах уход ведется за целевыми древесными породами искусственного и естественного происхождения, древесина которых наиболее востребована.

В защитных лесах и на особо защитных участках лесов мероприятия по уходу за лесами направлены на сохранение и восстановление средообразующих, водоохранных, защитных, санитарно-гигиенических, оздоровительных и полезных функций лесов.

Для защитных лесов и особо защитных участков лесов целевыми породами являются древесные породы, отвечающие целевому назначению защитных лесов и особо защитных участков лесов.

Рубки, проводимые в целях ухода за лесными насаждениями, осуществляются для достижения следующих результатов:

улучшение возрастной структуры и породного состава лесных насаждений;

повышение качества и устойчивости лесных насаждений;

сохранение и усиление защитных, водоохранных, санитарно-гигиенических свойств лесных насаждений;

поддержание и восстановление биологического разнообразия лесов;

повышение продуктивности насаждений (их ресурсного потенциала);

сокращение сроков выращивания технически спелой древесины;

рациональное использование ресурсов древесины.

В зависимости от возраста лесных насаждений и целей ухода за лесами осуществляются следующие виды рубок, проводимых в целях ухода за лесными насаждениями:

рубки осветления, направленные на улучшение породного и качественного состава молодняков и условий роста деревьев целевой или целевых древесных пород;

рубки прочистки, направленные на регулирование густоты лесных насаждений и улучшение условий роста деревьев целевой или целевых древесных пород, а также на продолжение формирования породного и качественного состава молодняков;

рубки прореживания, направленные на создание в лесных насаждениях благоприятных условий для формирования стволов и крон лучших деревьев;

проходные рубки, направленные на создание благоприятных условий роста лучших деревьев, увеличения их прироста, продолжения (завершения) формирования структуры насаждений;

рубки сохранения лесных насаждений, проводимые в спелых и перестойных древостоях в целях сохранения, поддержания их в состоянии эффективного выполнения целевых функций, накопления качественной древесины, увеличения плодоношения;

рубки обновления лесных насаждений, проводимые в перестойных древостоях, спелых и в утрачивающих целевые функции приспевающих древостоях с целью создания благоприятных условий для роста молодых перспективных деревьев, имеющихся в насаждении, появляющихся в связи с содействием возобновлению леса и проведением рубок лесных насаждений, проводимых в целях ухода за лесными насаждениями;

рубки переформирования лесных насаждений, проводимые в сформировавшихся средневозрастных и более старшего возраста древостоях с целью коренного изменения их состава, структуры, строения путем регулирования соотношения составляющих насаждение элементов леса и создания благоприятных условий роста деревьев целевых пород, поколений, ярусов;

рубки реконструкции, проводимые в целях удаления малоценных лесных насаждений или их частей для подготовки условий для проведения посадки, посева ценных лесообразующих пород, мер содействия естественному возобновлению леса;

ландшафтные рубки, направленные на формирование, сохранение, обновление, реконструкцию лесопарковых ландшафтов и повышение их эстетической, оздоровительной ценности и устойчивости;

рубки единичных деревьев, в том числе семенников, выполнивших свою функцию, должна осуществляться при рубках осветления, рубках прочистки, а также выполняться как отдельное мероприятие, если она не проводилась в процессе рубок осветления, рубок прочистки.

Рубки обновления, рубки переформирования, рубки реконструкции, рубки сохранения, ландшафтные рубки не проводятся в орехово-промысловых зонах и в лесных насаждениях с преобладанием кедра корейского.

Осуществление рубок обновления, переформирования, реконструкции лесных насаждений, расположенных на особо охраняемых природных территориях, допускается только в том случае, если их проведение установлено положением о данной особо охраняемой природной территории.

Возрастные периоды проведения различных видов рубок, проводимых в целях ухода за лесными насаждениями, приведены в таблице Б3, а нормативы рубок, проводимых в целях ухода за лесными насаждениями, для лесных районов приведены в таблице Б1.

Таблица Б3

Возрастные периоды проведения различных видов рубок, проводимых в целях ухода за лесными насаждениями

Виды рубок ухода за лесом	Возраст лесных насаждений по преобладающим древесным породам, лет			
	сосна и лиственница	кедр	ель и пихта	береза и осина
1	2	3	4	5
Уход за молодняками (рубки осветления и рубки прочистки)	до 40	до 40	до 40	до 20
Прореживания	41-60	41-80	41-60	21-40
Проходные рубки	более 60	более 80	более 60	более 40

Проведение проходных рубок должно прекращаться в лесных насаждениях хвойных и мягколиственных семенного и вегетативного происхождения за один класс возраста до установленного возраста рубки.

В кедровых лесах с классом возраста 40 лет проходные рубки должны вестись до 120-летнего возраста.

При осуществлении всех видов рубок, проводимых в целях ухода за лесными насаждениями, обеспечивается улучшение санитарного состояния лесных насаждений путем рубки усохших, сильно поврежденных и ослабленных деревьев, которые относятся к нежелательным в соответствии с пунктом 22 Правил ухода за лесами. Исключение составляют отдельные деревья или группы деревьев, подлежащие оставлению в качестве вспомогательных для сохранения устойчивости, биоразнообразия и других экологических целей, если они не являются источниками распространения опасной патологии и объектами повышения пожарной опасности, подлежащими обязательному удалению в соответствии с требованиями Правил санитарной безопасности в лесах и Правил пожарной безопасности в лесах.

Лесоводственная целесообразность осуществления рубок, проводимых в целях ухода за лесными насаждениями, устанавливается по следующим признакам: породный состав, полнота и густота древостоя, сомкнутость его полога, соотношение высот деревьев разных пород и категорий, размещение деревьев по площади.

В средневозрастных лесных насаждениях при рубках прореживания и проходных рубках определяющими признаками целесообразности их осуществления являются: полнота древостоя и сомкнутость полога, густота и состав древостоев, размещение деревьев по площади и в пологе леса.

Рубки, проводимые в целях ухода за лесными насаждениями, подразделяются по интенсивности: очень слабая – до 10 %; слабая – 11-20 %; умеренная – 21-30 %, умеренно-высокая – 31-40 %; высокая – 41-50 %; очень высокая – 51-70 %; исключительно высокая – 71-90 % с уходом за целевыми деревьями под пологом (доля деревьев целевых пород в насаждении может быть менее 10 % при достаточном количестве жизнеспособных растений).

Мероприятия по обновлению насаждений (рубка обновления и дополняющие ее мероприятия), осуществляются с содействием естественному лесовосстановлению или с посадкой целевых древесных пород в спелых и перестойных лесных насаждениях, утрачивающих полезные функции, либо в ослабленных, теряющих устойчивость, жизнеспособность приспевающих лесных насаждениях.

Мероприятия по обновлению лесных насаждений, под пологом которых нет или имеется недостаточное для формирования древостоя целевых пород количество молодых деревьев, в которых разреживание не обеспечивает естественное возобновление целевых древесных пород, осуществляются с посадкой растений целевых древесных пород под пологом разреженных до полноты 0,6 и ниже насаждений в срок не более 5 лет после рубки или на площадках и полосах в течение 1-2 лет после вырубки на них деревьев первого яруса. Последующие рубки, проводимые в целях ухода за лесными насаждениями, осуществляются на участке только после того, как на площадках или полосах сформируется сомкнутый молодняк. Подрост и подлесок нежелательных древесных пород, мешающие возобновлению и росту молодых деревьев целевых пород, должны быть вырублены.

В период между приемами рубки обновления должны проводиться: уход за подростом, разреживание или удаление подлеска, а также рубки осветления и рубки прочистки на полосах с удаленным верхним ярусом.

В эксплуатационных лесах рубки переформирования средневозрастных и приспевающих лесных насаждений с первым ярусом мягколиственных или нецелевых на данном участке пород и наличием подпологового жизнеспособного поколения целевых хвойных, твердолиственных и других пород (потенциальные ельники и потенциальные кедровники) осуществляются за 2-3 приема равномерной или чересполосной рубки с учетом состояния подпологового поколения и способности его адаптации при удалении верхнего яруса. Для сохранения недостаточно устойчивых при рубках древостоев на последний прием оставляется большая часть удаляемого древостоя (на 5-10 %) и устойчивые полосы шириной не менее верхней высоты древостоя.

В защитных лесах в целях повышения эффективности выполнения водоохранных, защитных и полезных функций, насаждения с древостоями лиственных пород в верхнем ярусе или их преобладанием, и наличием второго яруса из хвойных деревьев, а также жизнеспособного, перспективного хвойного подроста, переформировываются в целевые, с преобладанием хвойных пород (преимущественно ели) за один-два приема рубки с учетом устойчивости разреживаемого древостоя. При этом общая сомкнутость крон разреживаемого древостоя и освобождаемого из-под полога поколения хвойных не должна быть менее 0,7.

Мероприятия по переформированию одновозрастных смешанных по составу хвойно-лиственных насаждений в разновозрастные (условно и абсолютно разновозрастные с количеством возрастных поколений леса соответственно не менее 3-4) осуществляются за 3-4 приема рубки, проводимые в целях ухода за лесными насаждениями, интенсивностью 25-30 % по

запасу с периодом повторения 0,6-1,0 класса возраста. Указанные мероприятий проводятся в приспевающих насаждениях с преобладанием малоценных недолговечных мягколиственных пород, которые вырубаются в первые приемы по мере их старения, при этом хвойные лесные насаждения не подлежат рубке.

Мероприятия по реконструкции лесных насаждений в эксплуатационных лесах должны проводиться с целью замены малопроизводительных и низкокачественных древостоев (низкополнотных, неудовлетворительного состава, низкотоварных) древостоями целевых пород.

В защитных лесах мероприятия по реконструкции лесных насаждений должны проводиться с целью замены лесных насаждений, утрачивающих свои средообразующие, водоохранные, санитарно-гигиенические, оздоровительные и иные полезные функции, на лесные насаждения, обеспечивающие сохранение целевого назначения защитных лесов и выполняемых ими полезных функций.

Мероприятия по реконструкции лесных насаждений не проводятся в лесных насаждениях, произрастающих на склонах крутизной выше 20 градусов, а также в лесах, расположенных в лесотундровых зонах, в нерестоохранных полосах лесов.

Мероприятия по реконструкции лесных насаждений должны осуществляться путем полной (сплошной), частичной, а также неполной вырубки малоценного древостоя за один или несколько приемов с полным или неполным, дополняющим сохраненную часть насаждения, лесовосстановлением.

В эксплуатационных лесах нормативы мероприятий по реконструкции лесных насаждений, в том числе рубок (ширина и площадь лесосек, срок примыкания лесосек) в средневозрастных, приспевающих, спелых и перестойных малоценных лесных насаждениях должны определяться в соответствии с нормативами сплошных рубок лесных насаждений мягколиственных древесных пород, установленных Правилами заготовки древесины.

При проведении мероприятий по реконструкции молодняков площадь лесных участков, на которых проводятся рубки реконструкции, не должна ограничиваться, а лесовосстановительные мероприятия должны быть проведены в течение одного года после рубки реконструкции.

При проведении мероприятий по реконструкции лесных насаждений в защитных лесах должны применяться виды многоприемной, несплошной и неполной реконструкции. В малоценных лесных насаждениях в защитных лесах площадь участков одноприемной реконструкции не должна превышать 5 га, при двух-трехприемной реконструкции – 10 га. При этом, площадь лесосеки не должна быть больше половины реконструируемого участка, расположенного среди других участков земель, занятых лесными насаждениями, при ширине лесосеки не более 100 м и ее протяженности, равной не более одной трети реконструируемого участка.

Площадь лесосеки должна составлять не более 3 га при реконструкции малоценных лесных насаждений на участке, примыкающем к участкам земель, не занятых лесными насаждениями, а также планируемым на ближайшие 5 лет вырубкам, в лесах, расположенных на склонах крутизной свыше 6 градусов.

Проведение каждой последующей рубки реконструкции на соседних участках допускается только после того, как на примыкающих к нему участках произошло лесовосстановление лесными насаждениями ценных пород, соответствующими критериям и требованиям к молоднякам, площади которых подлежат отнесению к землям, занятым лесными насаждениями, установленным Правилами лесовосстановления.

Лесоводственно-лесозащитный уход за лесами включает в себя мероприятия по уходу за лесами, проводимые в целях оздоровления лесных насаждений, повышения их устойчивости к вредителям и болезням, предотвращения ослабления, а также снижения интенсивности распространения патологии, как в пределах лесного участка, так и на соседние лесные участки.

К лесоводственно-лесозащитным мероприятиям по уходу за лесами относятся:

формирование и сохранение рубками, проводимыми в целях ухода за лесными насаждениями, насаждений наиболее устойчивых состава и структуры в конкретных лесорастительных условиях к поражению их вредными организмами и распространению патологии, а также повреждениям неблагоприятными природными факторами (ветровал, снеголом, снеговал, ожеледь);

создание, формирование и поддержание рубками, проводимыми в целях ухода за лесными насаждениями, и другими мероприятиями по уходу за лесами породно-возрастной структуры лесных насаждений, при которой повышается общая противопатологическая устойчивость лесов, снижается вероятность массового поражения их вредными организмами, уменьшается или предотвращается возможность неограниченного распространения патологии по массивам лесных насаждений одинакового породного состава, возраста и структуры;

регулярное оздоровление лесных насаждений, улучшение их санитарного состояния на протяжении всего цикла развития лесного насаждения рубками, проводимыми в целях ухода за лесными насаждениями и другими мероприятиями по уходу за лесами, в том числе осуществляемыми в целях предупреждения распространения вредных организмов;

уборка неликвидной древесины.

Планирование и проведение мероприятий по уборке неликвидной древесины, осуществляется органами государственной власти, органами местного самоуправления и лицами, использующими леса, на предоставленных в постоянное (бессрочное пользование, аренду лесных участках, в соответствии с проектом освоения лесов и на основании актов лесопатологического обследования подтверждающего санитарное и лесопатологическое состояние лесного участка.

В Качугском лесничестве лесоводственно-лесозащитный уход заключается в одновременной вырубке при проведении всех видов рубок ухода за лесами деревьев неудовлетворительного состояния (сухостойных, буреломных, снеголомных, отмирающих, пораженных грибными и иными заболеваниями и вредителями, сильно поврежденных животными), а также аварийных деревьев.

Критериями отбора деревьев для проведения лесоводственно-лесозащитного ухода за лесами являются категории состояния деревьев (Таблица Б4), определяемые по их внешним признакам (приложении № 1 Правил санитарной безопасности в лесах, утвержденных постановлением Правительства Российской Федерации от 20.05.2017 № 607).

Таблица Б4
Категории состояния деревьев и внешние признаки деревьев

Категории состояния деревьев	Внешние признаки деревьев	
	хвойные	лиственные
1	2	3
4 - усыхающие	крона сильно ажурная; хвоя серая, желтоватая или желто-зеленая; прирост очень слабый или отсутствует; усыхание более 2/3 ветвей	крона сильно ажурная; листва мелкая, редкая, светло-зеленая или желтоватая; прирост очень слабый или отсутствует; усыхание более 2/3 ветвей
5 - свежий сухостой	хвоя серая, желтая или красно-бурая; кора частично опала	листва увяла или отсутствует; ветви низших порядков сохранились, кора частично опала
5а - свежий ветровал	хвоя зеленая, серая, желтая или красно-бурая; кора обычно живая, ствол повален или наклонен с обрывом более 1/3 корней	листва зеленая, увяла, либо не сформировалась; кора обычно живая, ствол повален или наклонен с обрывом более 1/3 корней
5б - свежий бурелом	хвоя зеленая, серая, желтая или красно-бурая; кора ниже слома обычно живая, ствол сломлен ниже 1/3 протяженности кроны	листва зеленая, увяла, либо не сформировалась; кора ниже слома обычно живая, ствол сломлен ниже 1/3 протяженности кроны
6 - старый сухостой	живая хвоя (листва) отсутствует; кора и мелкие веточки осыпались частично или полностью; стволовые вредители вылетели; в стволе мицелий дереворазрушающих грибов, снаружи плодовые тела трутовиков	
6а - старый ветровал	живая хвоя (листва) отсутствует; кора и мелкие веточки осыпались частично или полностью; ствол повален или наклонен с обрывом более 1/3 корней; стволовые вредители вылетели	
6б - старый бурелом	живая хвоя (листва) отсутствует; кора и мелкие веточки осыпались частично или полностью; ствол сломлен ниже 1/3 протяженности кроны; стволовые вредители выше места слома вылетели; ниже места слома могут присутствовать: живая кора, водяные побеги, вторичная крона, свежие поселения стволовых вредителей	
7 - аварийные деревья	деревья со структурными изъянами (наличие дупел, гнилей, обрыв корней, опасный наклон), способными привести к падению всего дерева или его части и причинению ущерба населению или государственному имуществу и имуществу граждан	

Для осуществления рубок, проводимых в целях ухода за лесными насаждениями, за исключением рубок осветления и рубок прочистки, проводится отвод лесосеки в соответствии с Правилами заготовки древесины и Видами лесосечных работ.

При отводе лесосеки для проведения ухода за лесами, на назначенных в рубку деревьях диаметром 8 см и более на высоте 1,3 м делается отметка (краска, яркая лента, затески).

Запас вырубаемой древесины должен определяться на основании сплошного перечета назначенных в рубку деревьев.

Рубки, проводимые в целях ухода за лесными насаждениями, без предварительного отбора и отметки вырубаемых деревьев осуществляются специально обученными машинистами лесозаготовительных машин и вальщиками леса.

В лиственных лесных насаждениях отвод лесосек должен производиться в течение вегетационного периода, а в хвойных – в течение всего года.

При проведении рубок без предварительного отбора и отметки вырубаемых деревьев отвод лесосек производится в течение всего года.

Технология проведения ухода за лесами должна обеспечивать проведение работ с минимальным повреждением деревьев, оставляемых для выращивания.

Не допускается повреждение деревьев более чем:

2 % от количества деревьев, оставляемых на выращивание, при проведении рубок осветления и рубок прочистки;

3 % от количества деревьев, оставляемых на выращивание, при проведении рубок прореживания, проходных рубок, рубок обновления и переформирования лесных насаждений.

В защитных лесах при уходе за лесами поврежденные деревья не должны составлять более 2 % от количества деревьев, оставляемых на выращивание.

К поврежденным деревьям относятся: деревья с обломом вершины; сломом ствола; с наклоном на 10 градусов и более; повреждением кроны на одну треть и более ее поверхности; обдиром коры на стволе, составляющим 10 % и более окружности ствола; с обдиром и обрывом скелетных корней.

При проведении ухода за лесами должно обеспечиваться сохранение подроста лесных насаждений целевых пород на площадях, не занятых погрузочными пунктами, трассами магистральных и пасечных волоков, дорогами, производственными и бытовыми площадками, в соответствии с Правилами лесовосстановления.

Рубки, проводимые в целях ухода за лесными насаждениями, в средневозрастных, приспевающих, спелых и перестойных насаждениях осуществляются в соответствии с Правилами заготовки древесины и Видами лесосечных работ.

Технология проведения рубок ухода за лесами (прореживаний, проходных рубок, прочих лесохозяйственных рубок) отражено в нормативно-технологических картах (НТК) НТК № 3, НТК № 4, НТК № 6 (приложение № 4).

Методы лесовосстановления

При проведении рубок лесных насаждений полежит сохранению жизнеспособный подрост главных (целевых) пород (сосны, кедра, лиственницы, ели, пихты и других) в соответствующих им лесорастительных условиях.

Осуществление сплошных рубок на лесных участках, предоставленных для заготовки древесины, допускается только при условии воспроизводства лесов на указанных лесных участках (часть 5 статьи 17 Лесного кодекса Российской Федерации).

Меры по сохранению подроста лесных насаждений ценных лесных древесных пород осуществляются одновременно с проведением рубок лесных насаждений. Рубка в таких случаях проводится преимущественно в зимнее время по снежному покрову с применением технологий, позволяющих обеспечить сохранение от уничтожения и повреждения подроста и молодняка ценных лесных древесных пород в количестве, определенном при отводе лесосек. После проведения рубок проводится уход за сохраненным подростом и молодняком лесных древесных пород путем их освобождения от завалов порубочными остатками, вырубки сломанных и поврежденных экземпляров.

Сохранению подлежит жизнеспособный подрост и молодняк главных лесных древесных пород в соответствующих им природно-климатических условиях.

Для защиты подроста главных лесных древесных пород от неблагоприятных факторов среды на вырубках, более успешного роста и формирования лесных насаждений нужного состава полностью или частично сохраняется подрост сопутствующих лесных древесных пород и кустарниковые породы.

Подрост кедра подлежит учёту и сохранению как главная лесная древесная порода при всех способах рубок, независимо от количества и характера его размещения по площади лесосеки и состава лесного насаждения до рубки.

Жизнеспособные подрост и молодняк лесных насаждений хвойных пород характеризуются следующими признаками: густая хвоя, зеленая или темно-зеленая окраска хвои, заметно выраженная мутовчатость, островершинная или конусообразная симметричная густая или средней густоты крона протяженностью не менее 1/3 высоты ствола в группах и 1/2 высоты ствола – при одиночном размещении, прирост по высоте за последние 3–5 лет не утрачен, прирост вершинного побега не менее прироста боковых ветвей верхней половины кроны, прямые неповрежденные стволики, гладкая или мелкочешуйчатая кора без лишайников.

Растущий на валежной древесине подрост и молодняк лесных насаждений хвойных пород относится по указанным признакам к жизнеспособному в том случае, если валежная древесина разложилась, а корни подроста проникли в минеральную часть почвы.

В сосняках, произрастающих на супесчаных почвах, подрост еловых лесных насаждений сохраняется при условии, если еловое насаждение не будет снижать качества и продуктивности древостоя. При восстановлении сосновых и еловых лесных насаждений подрост в необходимых случаях сохраняется на вырубке для защиты почвы и формирования, устойчивых и высокопроизводительных сосново-еловых лесных насаждений.

Пораженный вредными организмами, слаборазвитый и поврежденный при рубке леса подрост по окончании лесосечных работ должен быть срублен.

При проведении сплошных рубок спелых, перестойных лесных насаждений с предварительным лесовосстановлением должно обеспечиваться сохранение подроста лесных насаждений целевых пород на площадях, не занятых погрузочными пунктами, трассами магистральных и пасечных волоков, дорогами, производственными и бытовыми площадками, в соответствии с Правилами лесовосстановления, утвержденными приказом Минприроды России от 29 июня 2016 г. № 375.

При проведении выборочных рубок спелых, перестойных лесных насаждений должно обеспечиваться сохранение подроста лесных насаждений целевых пород на площадях, не занятых погрузочными пунктами, трассами магистральных и пасечных волоков, дорогами, производственными и бытовыми площадками, в количестве не менее 70 процентов (для горных лесов - 60 процентов).

На лесосеках, на которых осуществляются сплошные рубки спелых и перестойных лесных насаждений при содействии естественному восстановлению лесов, сохраняются выделенные при отводе лесосек источники обсеменения, к которым относятся единичные семенники, семенные группы, куртины, полосы, а также стены леса, если в них есть семенные деревья. Источники обсеменения должны размещаться по площади лесосеки равномерно.

Количество оставляемых единичных семенников должно быть не менее 20 штук на гектаре.

Семенные группы и куртины оставляют, в первую очередь, за счет участков средневозрастных и приспевающих древостоев главных пород с небольшой примесью лиственных, расположенных на возвышенных участках лесосеки.

Семенные куртины и полосы оставляют за счет участков древостоев пород, слабоустойчивых к ветровалу (ель, пихта), расположенных на участках с влажными слабодренированными почвами. Ширина семенных куртин и полос для сохранения их устойчивости должна составлять не менее 30 м.

Расстояние между группами семенников, семенными полосами и куртинами должно составлять не более 100 м.

В лиственных лесах в качестве источников обсеменения оставляются имеющиеся в составе хвойные породы.

При отборе и учете семенников для их отграничения у выбранных деревьев вокруг ствола на высоте 1,3 м производится соскабливание поверхностного слоя коры или отметка иным способом (яркая лента, скотч, краска).

Отграничение семенных групп, куртин и полос производится с помощью отметки (яркая лента, скотч, краска, затески) граничных деревьев, не входящих в лесосеку.

В защитных лесах после проведения сплошных рубок лесных насаждений, утрачивающих свои средообразующие, водоохранные, санитарно-гигиенические, оздоровительные и иные полезные функции (перестойные и спелые осинники, тополевники и другие лесные насаждения вегетативного происхождения многократных генераций, а также погибшие насаждения, требующие по своему состоянию назначения сплошной санитарной рубки), проводится искусственное возобновление лесов путем закладки лесных культур хозяйственно ценных пород в течение двух лет после рубки.

На лесных участках, предоставленных в аренду для заготовки древесины, лесовосстановление осуществляется арендаторами этих лесных участков. Невыполнение арендаторами требований лесохозяйственного регламента и проекта освоения лесов, Правил заготовки древесины в части воспроизводства лесов является основанием для прекращения пользования лесными участками.

Способы и методы лесовосстановления не покрытых лесом земель изложены в разделе 17.

Сроки использования лесов для заготовки древесины и другие сведения

Заготовка древесины осуществляется в пределах расчетной лесосеки на принципах обеспечения многоцелевого, рационального, непрерывного, неистощительного использования лесов для удовлетворения потребностей общества в лесах и лесных ресурсах.

Заготовка древесины представляет собой предпринимательскую деятельность, связанную с рубкой лесных насаждений, а также с вывозом из леса древесины (часть 1 статьи 29 Лесного кодекса Российской Федерации).

Граждане, юридические лица осуществляют заготовку древесины на основании договоров аренды лесных участков (часть 8 статьи 29 Лесного кодекса Российской Федерации).

Договор аренды лесного участка, находящегося в государственной или муниципальной собственности, заключается на срок от десяти до сорока девяти лет.

В случае если федеральными законами допускается осуществление заготовки древесины федеральными государственными учреждениями, лесные участки, находящиеся в государственной собственности, могут предоставляться этим учреждениям для указанной цели в постоянное (бессрочное) пользование (часть 1 статьи 29.1 Лесного кодекса Российской Федерации).

В исключительных случаях, предусмотренных законами субъектов Российской Федерации, допускается осуществление заготовки древесины для обеспечения государственных нужд или муниципальных нужд на основании договоров купли-продажи лесных насаждений (часть 2 статьи 29.1 Лесного кодекса Российской Федерации).

При осуществлении мероприятий, предусмотренных статьей 19 Лесного кодекса Российской Федерации, заготовка соответствующей древесины осуществляется на основании договора купли-продажи лесных насаждений или указанного в части 5 статьи 19 Лесного кодекса Российской Федерации контракта (часть 3 статьи 29.1 Лесного кодекса Российской Федерации).

В лесничествах, лесопарках, расположенных на землях лесного фонда, допускается осуществление заготовки древесины юридическими лицами и индивидуальными предпринимателями, относящимися в соответствии с Федеральным законом от 24 июля 2007 г. № 209-ФЗ «О развитии малого и среднего предпринимательства в Российской Федерации» к субъектам малого и среднего предпринимательства, на основании договоров купли-продажи лесных насаждений (часть 4 статьи 29.1 Лесного кодекса Российской Федерации).

Заготовка древесины осуществляется в соответствии с Правилами, лесным планом субъекта Российской Федерации, лесохозяйственным регламентом лесничества, лесопарка, а также проектом освоения лесов и лесной декларацией (за исключением случаев заготовки древесины на основании договора купли-продажи лесных насаждений или указанного в части 5 статьи 19 Лесного кодекса Российской Федерации контракта).

Граждане вправе заготавливать древесину для целей отопления, возведения строений и иных собственных нужд (часть 1 статьи 30 Лесного кодекса Российской Федерации).

В местах традиционного проживания и хозяйственной деятельности лиц, относящихся к коренным малочисленным народам Севера, Сибири и Дальнего Востока Российской Федерации и ведущих традиционный образ жизни, эти лица имеют право бесплатно осуществлять заготовку древесины для собственных нужд, исходя из установленных нормативов, установленных законами субъектов Российской Федерации (часть 2 статьи 30 Лесного кодекса Российской Федерации).

Граждане осуществляют заготовку древесины для собственных нужд на основании договоров купли-продажи лесных насаждений (часть 4 статьи 30 Лесного кодекса Российской Федерации).

Порядок и нормативы заготовки гражданами древесины для собственных нужд устанавливаются законами субъектов Российской Федерации, а порядок и нормативы заготовки гражданами древесины для собственных нужд, осуществляемой на землях особо охраняемых природных территорий федерального значения, - федеральным органом исполнительной власти, в ведении которого находятся особо охраняемые природные территории (часть 5 статьи 30 Лесного кодекса Российской Федерации.

Граждане, юридические лица в целях заготовки древесины вправе осуществлять строительство лесных дорог, лесных складов, других строений и сооружений за исключением случаев, предусмотренных частями 2 - 4 статьи 29.1 и частью 3 статьи 30 Лесного кодекса Российской Федерации.

Без проведения торгов договоры аренды лесных участков, находящихся в государственной или муниципальной собственности, заключаются в случае реализации приоритетных инвестиционных проектов в области освоения лесов в целях заготовки древесины и в случае заготовки древесины на лесных участках, предоставленных юридическим лицам или индивидуальным предпринимателям в соответствии со статьями 43 - 46 Лесного кодекса Российской Федерации (часть 3 статьи 74 Лесного кодекса Российской Федерации.

Постановлением Правительства Российской Федерации от 23.02.2018 г. № 190 утверждено Положение о подготовке и утверждении перечня приоритетных инвестиционных проектов в области освоения лесов, определяющее порядок подготовки и утверждения перечня инвестиционных проектов.

К инвестиционным проектам относятся инвестиционные проекты по:

модернизации объектов лесоперерабатывающей инфраструктуры, включая переработку древесных отходов, в том числе в биоэнергетических целях, с минимальным объемом капитальных вложений не менее 500 млн. рублей;

созданию объектов лесной инфраструктуры и лесоперерабатывающей инфраструктуры, включая переработку древесных отходов, в том числе в биоэнергетических целях (при этом объем капитальных вложений, направленных на создание объектов лесной инфраструктуры, не должен превышать 20 процентов общего объема капитальных вложений), с минимальным объемом капитальных вложений не менее 750 млн. рублей.

Допускается объединение в один инвестиционный проект нескольких инвестиционных проектов, выполняемых одной организацией, реализующей инвестиционный проект (далее - инвестор), на территории одного или нескольких субъектов Российской Федерации.

Основанием для включения инвестиционного проекта в перечень инвестиционных проектов является решение Министерства промышленности и торговли Российской Федерации, принятое на основании решения заинтересованного органа об утверждении заявки инвестора на реализацию инвестиционного проекта (далее - заявка). Заинтересованными органами в отношении инвестиционных проектов, реализуемых:

на лесных участках, находящихся в собственности субъектов Российской Федерации или муниципальных образований, являются органы государственной власти субъектов Российской Федерации или органы местного самоуправления соответственно;

на лесных участках в границах земель лесного фонда, осуществление полномочий по предоставлению в аренду которых, а также полномочий по организации и проведению соответствующих торгов передано Российской Федерацией органам государственной власти субъектов Российской Федерации в соответствии с частью 1 статьи 83 Лесного кодекса Российской Федерации, являются органы государственной власти субъектов Российской Федерации;

на лесных участках в границах земель лесного фонда, осуществление полномочий по предоставлению в аренду которых, а также полномочий по организации и проведению соответствующих торгов не передано Российской Федерацией органам государственной власти субъектов Российской Федерации в соответствии с частью 2 статьи 83 Лесного кодекса Российской Федерации, а также на лесных участках в границах земель лесного фонда на территориях субъектов Российской Федерации, по которым принято решение об изъятии переданных Российской Федерацией в соответствии с частью 1 статьи 83 Лесного кодекса Российской Федерации полномочий у органа государственной власти субъекта Российской Федерации в установленном порядке, является Федеральное агентство лесного хозяйства.

Решение Министерства промышленности и торговли Российской Федерации о включении инвестиционного проекта в перечень инвестиционных проектов и перечень инвестиционных проектов размещаются на официальном сайте Министерства промышленности и торговли Российской Федерации в информационно-телекоммуникационной сети «Интернет».

После утверждения заинтересованным органом заявки и до принятия Министерством промышленности и торговли Российской Федерации решения о включении инвестиционного проекта в перечень инвестиционных проектов передача третьим лицам в аренду лесных участков, предусмотренных для реализации инвестиционных проектов, а также продажа третьим лицам лесных насаждений на указанных участках не допускаются.

Заготовка древесины осуществляется в пределах расчетной лесосеки лесничества, лесопарка по видам целевого назначения лесов, хозяйствам и преобладающим породам.

Лица, использующие леса для заготовки древесины на основании договора аренды лесного участка или права постоянного (бессрочного) пользования лесным участком, используют дополнительный объем древесины в текущем году за счет недоиспользованного установленного объема изъятия древесины по лесному участку за предыдущие три года при условии полного использования установленного на текущий год объема изъятия древесины по договору аренды или проекту освоения лесов (при предоставлении лесного участка на праве постоянного (бессрочного) пользования).

Недоиспользованный объем древесины определяется как разница между установленным допустимым объемом изъятия древесины по договору аренды лесного участка или по проекту освоения лесов и объемом фактически заготовленной древесины за соответствующий год.

При этом суммарный объем заготовки древесины в лесничестве, лесопарке не должен превышать расчетную лесосеку, установленную для соответствующего лесничества, лесопарка.

Объем древесины, заготовленной при ликвидации чрезвычайных ситуаций в лесах, возникших вследствие лесных пожаров, и последствий этих чрезвычайных ситуаций, а также при ликвидации очагов вредных организмов в расчетную лесосеку не включается (часть 5 статьи 53.7 и часть 3 статьи 60.8 Лесного кодекса Российской Федерации).

Рубка лесных насаждений, трелевка, частичная переработка, хранение, вывоз заготовленной древесины осуществляются лицом, использующим лесной участок в целях заготовки древесины, в течение 12 месяцев с даты начала декларируемого периода согласно лесной декларации. В случае заготовки древесины на основании договора купли-продажи лесных насаждений или контракта, указанного в части 5 статьи 19 Лесного кодекса Российской Федерации, рубка лесных насаждений, трелевка, частичная переработка, хранение, вывоз осуществляются в течение срока, установленного договором или контрактом соответственно.

Увеличение сроков рубки лесных насаждений, трелевки, частичной переработки, хранения, вывоза древесины, указанных в настоящем пункте, допускаются в случае возникновения неблагоприятных погодных условий, исключающих своевременное исполнение данных требований.

Срок рубки лесных насаждений, трелевки, частичной переработки, хранения, вывоза древесины может быть увеличен не более чем на 12 месяцев уполномоченным органом по письменному заявлению лица, использующего леса.

Разрешение на изменение сроков рубки лесных насаждений, трелевки, частичной переработки, хранения, вывоза древесины выдается в письменном виде с указанием местонахождения лесосеки (участковое лесничество, номер лесного квартала, номер лесотаксационного выдела, номер лесосеки), площади лесосеки, объема древесины и вновь установленного (продленного) срока (даты) рубки лесных насаждений, трелевки, частичной переработки, хранения, вывозки древесины.

При выполнении лесосечных работ должны соблюдаться условия договора аренды лесного участка, договора-купли-продажи лесных насаждений, контракта, указанного в части 5 статьи 19 Лесного кодекса Российской Федерации, права постоянного (бессрочного) пользования, проекта освоения лесов, лесной декларации, технологической карты лесосечных работ, требования лесного законодательства, нормативных правовых актов, регулирующих лесные отношения.

Очистка мест рубок от порубочных остатков проводится одновременно с рубкой лесных насаждений и трелевкой древесины. После проведения указанных работ допускается доочистка лесосек.

Очистка мест рубок осуществляется следующими способами:

укладкой порубочных остатков на волоки с целью их укрепления и предохранения почвы от сильного уплотнения и повреждения при трелевке;

сбором порубочных остатков в кучи и валы с последующим сжиганием их в пожаробезопасный период;

сбором порубочных остатков в кучи и валы с оставлением их на месте для перегнивания и для подкормки диких животных в зимний период;

разбрасыванием измельченных порубочных остатков в целях улучшения лесорастительных условий;

укладкой и оставлением на перегнивание на месте рубки;

вывозом порубочных остатков в места их дальнейшей переработки.

Указанные способы очистки мест рубок при необходимости могут применяться комбинированно.

Очистка лесосек сплошных рубок с последующим искусственным лесовосстановлением должна производиться способами, обеспечивающими создание условий для проведения всего комплекса лесовосстановительных работ (подготовка участка и обработка почвы, посадка или посев лесных культур, агротехнические уходы), а также ухода за молодняками.

Очистка лесосек сплошных рубок с наличием подроста ценных пород осуществляется способами, обеспечивающими его сохранность. В весенний, летний и осенний периоды в большинстве случаев порубочные остатки целесообразно укладывать на волоках, а оставшиеся окучивать в местах, где нет подроста. В зимний период, кроме того, возможно сжигание порубочных остатков небольшими кучами в местах без подроста.

Сжигание порубочных остатков сплошным палом не допускается.

При трелевке деревьев с кронами сжигание порубочных остатков должно производиться по мере их накопления на специально подготовленных площадках.

В горных условиях в целях предотвращения эрозионных процессов порубочные остатки укладываются на трелевочные волоки, а также в валы, располагаемые по горизонталям склонов с расстоянием между ними 8 - 10 метров.

Очистка лесосек от порубочных остатков осуществляется с соблюдением требований Правил пожарной безопасности в лесах.

Обязательному сжиганию подлежат порубочные остатки при проведении санитарных рубок в очагах вредных организмов, в которых они могут оказаться источником распространения инфекции или средой для ее сохранения и заселения вторичными вредными организмами, если порубочные остатки не вывозятся в места их дальнейшей переработки.

После завершения работ по заготовке древесины проводится осмотр лесосек, на которых закончена рубка лесных насаждений (далее осмотр лесосек).

Осмотр лесосек, расположенных на землях, находящихся в федеральной собственности, собственности субъектов Российской Федерации, муниципальной собственности, осуществляется соответственно органами государственной власти, органами местного самоуправления в пределах их полномочий, определенных в соответствии со статьями 81 - 84 Лесного кодекса Российской Федерации (далее - лица, осуществляющие осмотр лесосек).

Осмотр лесосек проводится в целях проверки соблюдения условий договора аренды лесного участка, права постоянного (бессрочного пользования), договора купли-продажи лесных насаждений, контракта, указанного в части 5 статьи 19 Лесного кодекса Российской Федерации, проекта освоения лесов, лесной декларации, технологической карты лесосечных работ, требований лесного законодательства, нормативных правовых актов, регулирующих лесные отношения, после завершения лесосечных работ.

В случае заготовки древесины на основании договора аренды лесного участка, права постоянного (бессрочного) пользования осмотр лесосек осуществляется в бесснежный период, но не позднее 6 месяцев со дня окончания выполнения лесосечных работ.

В случае заготовки древесины на основании договора купли-продажи лесных насаждений, контракта, указанного в части 5 статьи 19 Лесного кодекса Российской Федерации, осмотр лесосек осуществляется в бесснежный период, но не позднее 2 месяцев со дня окончания выполнения лесосечных работ.

Лицо, осуществляющее лесосечные работы, при осмотре лесосек представляет копии технологических карт лесосечных работ.

При проведении осмотра лесосек могут использоваться данные дистанционных мониторингов лесов и государственной инвентаризации лесов.

При осмотре лесосек, на которых осуществлены рубки ухода за лесами, дается оценка их качества (своевременность проведения этих рубок, интенсивность, правильность назначения деревьев в рубку) в соответствии с Правилами ухода за лесами, утвержденными приказом МПР России от 16 июля 2007 г. № 185 (зарегистрирован Министерством юстиции Российской Федерации 29 августа 2007 г. № 10069).

При осмотре лесосек устанавливается объем заготовленной древесины в случае заготовки древесины гражданами для собственных нужд, а также в случае расхождения объема фактически заготовленной древесины и объема, указанного в лесной декларации, договоре купли-продажи лесных насаждений, указанного в части 5 статьи 19 Лесного кодекса Российской Федерации контракта, в соответствии с Правилами учета древесины, утвержденными постановлением Правительства Российской Федерации от 26 декабря 2014 г. № 1525 (Собрание законодательства Российской Федерации, 2015, № 1, ст. 306).

По результатам осмотра лесосеки составляется акт осмотра лесосеки в соответствии с формой согласно приложению 3 к приказу Минприроды России от 27.06.2016 № 367 «Об утверждении Видов лесосечных работ, порядка и последовательности их проведения, Формы технологической карты лесосечных работ, Формы акта осмотра лесосеки и Порядка осмотра лесосеки» в двух экземплярах.

2. Нормативы, параметры и сроки разрешенного использования лесов для заготовки живицы

Заготовка живицы регламентируется ст. 31 ЛК РФ и приказом Рослесхоза от 24.01.2012 № 23 «Об утверждении правил заготовки живицы».

Сырьевую базу подсочки составляют спелые и перестойные сосновые насаждения I–IV классов бонитета в эксплуатационных лесах, предназначенные для заготовки древесины - таблица 11. Подсочка еловых, лиственничных и пихтовых насаждений не проектируется.

Пригодными для подсочки являются здоровые, без значительных повреждений деревья сосны диаметром 20 см и выше. Здоровые стволы диаметром от 16 до 20 см могут отводиться в подсочку не ранее чем за 2 года до рубки.

Таблица 11
Фонд подсочки древостоев
площадь, га

№ п/п	Показатели	Подсочка		
		целевое назначение лесов		
		защитные леса	эксплуатационные леса	итого
1	2	3	4	5
1.	Всего спелых и перестойных насаждений, пригодных для подсочки:		35957	35957
1.1.	Из них:			
	не вовлечены в подсочку		35957	35957
	нерентабельны для подсочки			
2.	Ежегодный объем подсочки		10080	10080

Пригодными для подсочки являются здоровые, без значительных повреждений деревья сосны диаметром 20 см и выше. Здоровые стволы диаметром от 16 до 20 см могут отводиться в подсочку не ранее чем за 2 года до рубки.

Не допускается проведение подсочки:

лесных насаждений в очагах вредных организмов до их ликвидации;

лесных насаждений, поврежденных и ослабленных вследствие воздействия лесных пожаров, вредных организмов и других негативных факторов;

лесных насаждений в лесах, где в соответствии с законодательством Российской Федерации не допускается проведение сплошных или выборочных рубок спелых и перестойных лесных насаждений в целях заготовки древесины;

лесных насаждений, расположенных на постоянных лесосеменных участках, лесосеменных плантациях, генетических резерватах, а также плюсовых деревьев, семенников, семенных куртин и полос.

В подсочку могут передаваться:

лесные насаждения с долей участия сосны в составе древостоя менее 40 процентов от общего запаса древесины лесного насаждения;

сосновые насаждения IV класса бонитета на заболоченных почвах и V класса бонитета;

сосновые редины;

сосновые семенники, семенные полосы и куртины, выполнившие свое назначение;

деревья сосны, назначенные в выборочную рубку;

сосновые насаждения, занимающие площадь до 2 - 3 га.

При недостатке спелых и перестойных сосновых насаждений для обеспечения 10 - 15-летнего срока проведения подсочки допускается проведение подсочки приспевающих древостоев, которые к сроку окончания проведения подсочки достигнут возраста рубки, и предназначаются для рубки.

Виды подсочки

Параметры подсочки (пауза вздымки, шаг и глубина подновки, глубина желобка) в зависимости от вида подсочки, стимулятора указаны в таблице Б5

Таблица Б5
Предельно допустимые значения паузы вздымки, шага подновки, глубины подновки и желобка на стволах деревьев сосны

Вид подсочки, стимулятор	Категория подсочки	Пауза вздымки (период времени между нанесением подновки на одной и той же карре), не менее, сутки	Шаг подновки (расстояние по вертикали между верхними или нижними гранями смежных подновок), не более, мм	Глубина подновки (размер подновки по радиусу ствола, определяемого толщиной срезанного слоя древесины), не более, мм	Глубина желобка (вертикального среза на карре для стока живицы в специальное приспособление – приемник для сбора живицы), не более, мм
1	2	3	4	5	6
Обычная подсочка	I	2	15	6	8
	II-III	3	15	4	6
Подсочка со стимуляторами выхода живицы групп А и Б	I	3		4	6
	II-III	4	20	4	6

При проведении подсочки в сосновых насаждениях разрешается использовать стимуляторы выхода живицы, указанные в приложении № 3 к «Правилам заготовки живицы».

В течение одного сезона проведения подсочки не разрешается применять на одних и тех же деревьях различные стимуляторы выхода живицы.

Все стимуляторы выхода живицы применяются в виде водных растворов активных веществ и их смесей разной концентрации.

Стимуляторы выхода живицы должны применяться в строгом соответствии с инструкциями по их применению.

Количество карр на дереве и ширина межкарровых ремней в зависимости от диаметра деревьев

Не допускается уменьшение установленной общей ширины межкарровых ремней или увеличение ширины карр по отношению к параметрам, указанным в таблице Б6.

Таблица Б6
Количество карр на дереве и ширина межкарровых ремней в зависимости от диаметра деревьев

Диаметр ствола дерева в коре на высоте 1,3 м, см	Категория проведения подсочки					
	1 категория		2 категория		3 категория	
	количество карр на стволе дерева, шт.	общая ширина межкарровых ремней, см	количество карр на стволе дерева, шт.	общая ширина межкарровых ремней, см	количество карр на стволе дерева, шт.	общая ширина межкарровых ремней, см
1	2	3	4	5	6	7
20	1	20	1	30	-	-
24	1 - 2	20	1 - 2	30	-	-
28	1 - 2	20	1 - 2	30	1	28
32	1 - 2	20	1 - 2	32	1	32
36	1 - 2	20	1 - 2	36	1	36
40	1 - 2	24	1 - 2	40	1	40
44	2	24	2	44	1	44
48	2	24	2	48	1	48
52	2	30	2	52	1	52
56	2	30	2	56	1	56
60	2	30	2	60	1	60
Более 60	2 – 3	40	2 – 3	равна диаметру ствола дерева	2	равна 1/2 диаметра ствола дерева

В последний год перед рубкой сосновых насаждений допускается проведение подсочки с оставлением одного межкаррового ремня шириной не менее 10 см. Карры располагаются равномерно по окружности ствола дерева. Если разместить карры равномерно невозможно, минимальная ширина межкаррового ремня должна быть не менее 10 см. Межкарровые ремни должны закладываться только на здоровой части ствола дерева.

Сосновые лесные насаждения, назначенные в выборочные рубки, передаются в подсочку за 5 лет до первого приема рубки. Продолжительность проведения подсочки сосновых насаждений зависит от продолжительности периода между рубками, но не может превышать 15 лет.

В разновозрастных сосновых насаждениях, в которых предусматривается проведение выборочных рубок, подсочка может проводиться за 10 лет до проведения рубки. При этом должна проводиться подсочка только деревьев, подлежащих рубке в первый прием.

Сроки использования лесов для заготовки живицы

Срок проведения подсочки сосновых насаждений не должен превышать 15 лет.

В зависимости от продолжительности подсочки сосновых насаждений и срока поступления насаждений в рубку подсочка проводится по 3 категориям:

по I категории - сосновых насаждений, поступающих в рубку через 1-3 года;

по II категории - сосновых насаждений, поступающих в рубку через 4-10 лет;

по III категории - сосновых насаждений, поступающих в рубку через 11-15 лет.

Продолжительность проведения подсочки по той или иной категории приведена в таблице Б7.

Таблица Б7

Продолжительность проведения подсочки сосновых насаждений в зависимости от категории подсочки

Срок подсочки, лет	Период подсочки, годы с начала эксплуатации	Продолжительность подсочки, лет	Категория подсочки
1	2	3	4
15	с 1-го по 5-й	5	III
	с 6-го по 12-й	7	II
	с 13-го по 15-й	3	I
10	с 1-го по 7-й	7	II
	с 8-го по 10-й	3	I

Заготовка живицы осуществляется на принципах обеспечения многоцелевого, рационального, непрерывного, неистощительного использования лесов для удовлетворения потребностей общества в лесах и лесных ресурсах.

Заготовка живицы представляет собой предпринимательскую деятельность, связанную с подсочкой хвойных лесных насаждений, хранением живицы и вывозом ее из леса.

Граждане, юридические лица осуществляют заготовку живицы на основании договоров аренды лесного участка.

Договор аренды лесного участка, находящегося в государственной или муниципальной собственности, с целью заготовки живицы заключается на срок от десяти до сорока девяти лет.

Нормативы, параметры и сроки использования лесов для заготовки и сбора недревесных лесных ресурсов

К недревесным лесным ресурсам, заготовка и сбор которых осуществляются в соответствии с ЛК РФ, относятся валежник, пни, береста, кора деревьев и кустарников, хворост, веточный корм, еловая, пихтовая, сосновые лапы, ели или деревья других хвойных пород для новогодних праздников, мох, лесная подстилка, камыш, тростник и подобные лесные ресурсы.

В приведенном перечне названы основные лесные ресурсы, добываемые при осуществлении рассматриваемого вида использования лесов, но он не является исчерпывающим.

Термин «заготовка» применяется к недревесным лесным ресурсам, получаемым непосредственно от лесных насаждений (пни, луб, кора, береста, хворост, новогодние ели или деревья других хвойных пород, веники, веточный корм, еловая, пихтовая, сосновая лапы, другие ветви и иная древесная зелень).

Термин «сбор» используется применительно к недревесным лесным ресурсам, непосредственно не относящихся к лесным насаждениям (мох, лесная подстилка, камыш, тростник).

Заготовка и сбор недревесных лесных ресурсов осуществляются в соответствии с Правилами заготовки и сбора недревесных лесных ресурсов, утвержденными приказом Федерального агентства лесного хозяйства от 05.12.2011 № 512. Заготовка и сбор недревесных лесных ресурсов гражданами для собственных нужд регламентируются законом Иркутской области от 10.12.2007 № 118-оз «О порядке заготовки и сбора гражданами недревесных лесных ресурсов для собственных нужд».

Нормативы (ежегодные допустимые объемы) и параметры использования лесов для заготовки и сбора недревесных лесных ресурсов по их видам

Таблица 12

Параметры использования лесов для заготовки недревесных лесных ресурсов

№ п/п	Вид недревесного лесного ресурса	Единица измерения	Ежегодный допустимый объем заготовки
1	2	3	4
1	Пни	т	заготовка не планируется
2	Береста	т	заготовка не планируется
3	Кора деревьев и кустарников	т	заготовка не планируется
4	Хворост	т	заготовка не планируется
5	Веточный корм	т	заготовка не планируется
6	Еловая, пихтовая, сосновая лапы	т	заготовка не планируется
7	Заготовка веников, ветвей и кустарников лиственных пород для метел и плетения	тыс. шт.	100
8	Новогодние ели, или деревья других хвойных пород для новогодних праздников	тыс. шт.	50
9	Мох, лесная подстилка, камыш, тростник и подобные лесные ресурсы	т	заготовка не планируется

Существует классификация недревесных лесных ресурсов (Сударев и др. 1991), в основу которой положено подразделение ресурсов на 3 группы, различающихся местом образования (заготовки), способом учета (оценки) ресурса, характером использования.

Классификация этих ресурсов отражена в таблице Б8, а их выход с 1000 м^3 заготовленной древесины - в таблице Б9.

Таблица Б8

Классификация недревесных лесных ресурсов

Вид недревесных лесных ресурсов	Определение, ГОСТ, ОСТ, ТУ
1	2
Компоненты биомассы дерева (лесосечные отходы)	
Сучья	Отходящие от ствола одревесневшие боковые побеги дерева толщиной у основания более 3 см, ГОСТ 17462-84
Ветви	Отходящие от сучьев малоодревесневшие или неодревесневшие боковые побеги дерева толщиной у основания 3 см и менее, ГОСТ 17462-84
Древесная зелень	Хвоя, листья, почки и неодревесневшие побеги древесно-кустарниковой растительности, за исключением: крушины, сумаха ядовитого, волчьей ягоды, бузины черной, ракитника, ореха, бука, бересклета, дуба, лещины - толщиной у основания менее 1 см ГОСТ 21769-84
Кора ели, березы, прочих пород	Наружная часть ствола, сучьев, ветвей, покрывающая древесину, ГОСТ 17462-84
Пневая древесина сосны, прочих пород	Прикорневая часть и корни дерева, предназначенные для промышленной переработки и использования в качестве топлива, ГОСТ 17462-84
Хворост	Тонкие стволы деревьев толщиной в комле до 4 см, ТУ 463-8-766-79
Прочие лесные ресурсы	
Побеги ивы и других пород	Побеги древесно-кустарниковых пород, используемые для плетения, изготовления мебели (ТУ 56-44-86), заготовки дубильного корья (ГОСТ 6663-74) и т.п.
Новогодние елки	ТУ 56 РСФСР 41 - 81

Таблица Б9

Удельный выход продукции недревесных лесных ресурсов с 1000 м^3 заготовленной древесины

Дополнительные НЛР, м^3	Нормативы в натуральном выражении, м^3		Первичная продукция	Норма расхода сырья на единицу продукции	Удельный выход продукции в натуральном выражении из ресурсов, %	
	образование отходов (потенциальные ресурсы)	пригодные к использованию (экономически доступные ресурсы)			потенциальных	экономически доступных
1	2	3	4	5	6	7
Сучья	110	24	Сырье технологическое, м^3	1,3	84,6	18,5
Ветви	90	20	Зелень древесная, т	2,7 – 3,3	30,0	6,7
Кора	100	70	Корье дубильное, т	2,1 – 3,6	39,2	24,8
Пни	30	15	Осмол пневой, т	5,4	5,6	2,8
Хворост	110	77	Хворост разных пород, м^3	1,1	100,0	

Заготовка пней (заготовка пневого осмола) разрешается в лесах любого целевого назначения, где она не может нанести ущерба насаждениям, подросту, несомкнувшимся лесным культурам.

Способ заготовки пневого осмола оговаривается в договоре аренды лесного участка.

Заготовка пневого осмола не допускается в противоэрозионных лесах, на берегозащитных, почвозащитных участках лесов, расположенных вдоль водных объектов, склонов оврагов, а также в молодняках с полнотой 0,8 - 1,0 и несомкнувшихся лесных культурах.

Следует засыпать и заравнивать ямы, оставленные после заготовки пней.

Осмолом пневым сосновым называется здоровая часть зрелого пня и корней сосны, используемая как сырье для получения смолистых веществ. После рубки деревьев пни начинают постепенно разрушаться. Процесс разрушения захватывает, прежде всего, те части пня, которые имеют наименьшую смолистость. Смолистые вещества придают древесине стойкость против гниения. Сначала отгнивают заболонь и мелкие корни. Процесс сгнивания малосмолистой части пня одновременно является процессом созревания пня с точки зрения его, будущего использования для заготовки пневого осмола.

Зрелость пня определяется на вид. Когда заболонная часть отгнила и легко отделяется от ядровой части, пень можно считать созревшим для его использования. Созревшие пни легко поддаются корчевке и очистке. Во время созревания пня происходит его обогащение смолистыми веществами; менее смолистые пни сгнивают полностью. Уже через 15 лет пень считается созревшим для заготовки осмола и в это время на лесосеке остается около 70% всех пней. Если заготовка ведется через 25 лет после рубки, то на бывшей лесосеке сохранится, лишь около 40% от первоначального количества пней. Остаются пни самые крупные и с наиболее высоким содержанием смолистых веществ.

В зависимости от времени пребывания пня в земле после рубки дерева, различают свежие (до 5 лет), приспевающие (5-10 лет) и спелые (более 10 лет) пни.

Процесс созревания соснового осмола зависит от почвенно-климатических и лесоводственных факторов и продолжается, как правило, до 10-15 лет. В южных районах созревание происходит быстрее, в северных – медленнее. На сухих почвах созревание происходит медленнее, чем в почвах с достаточной влажностью.

Дольше всего сохраняются на вырубке пни с большим ядром; количество таких пней зависит от характеристики срубленного древостоя.

Заготовка пневого осмола разрешается в лесах любого целевого назначения, где она не может нанести ущерба насаждениям, подросту или молодняку.

Способ заготовки пневого осмола (ручной, тракторный, взрывной и др.) оговаривается в договоре аренды.

Сырьевой базой для заготовки пневого осмола служат:

невозобновившиеся сосновые вырубки со свежими и сухими почвами;

хвойные и лиственные молодняки на сосновых вырубках в возрасте до 13 лет, I–IV классов бонитета, с полнотой 0,3–0,7 в хвойных и 0,3–0,8 в лиственных насаждениях, кроме особозащитных участков лесов;

лесные культуры на сосновых вырубках в возрасте 4–5 лет с приживаемостью 40–50% (для несомкнувшихся культур) и в возрасте 6–12 лет с полнотой 0,4–0,6 при ширине междурядий более 2,5 м;

сосновые лесосеки ревизионного периода I–IV классов бонитета.

Запасы пневого осмола определяют с использованием параметров, отражённых в таблице Б10.

Таблица Б10

Объемы сосновых пней по ступеням толщины стволов

Ступени толщины стволов, см	Диаметр пня в коре, см	Двойная толщина коры, см	Диаметр пня без коры, см	Диаметр ядра, см	Объем 1 пня в складочных, м^3	Количество пней в 1 складочном, м^3	Объем пня, (%) от объема ствола по разрядам высот		
							1	2	3
1	2	3	4	5	6	7	8	9	10
16	19	2,7	16,3	7,3	0,013	77	5,9	6,5	7
20	23,6	3,6	20	10,4	0,019	53	5,1	5,6	6
24	28,2	4,6	23,6	13,4	0,030	33	5,3	5,7	6,2
28	32,8	5,8	27	16,2	0,043	23	5,4	5,8	6,4
32	37,4	6,6	30,8	19,3	0,060	17	5,5	6	6,5
36	42	7,6	34,4	22,3	0,079	13	5,6	6,1	6,6
40	46,6	8,6	38	25,3	0,101	10	5,8	6,3	6,8
44	51,2	9,5	41,7	28,4	0,127	8	5,9	6,4	7
48	55,8	10,6	45,2	31,3	0,154	6	6	6,5	7,1
52	60,4	11,5	48,9	34,4	0,186	5	6,1	6,7	7,2
56	65	12,2	52,8	37,6	0,222	5	6,3	6,8	7,4
60	69,6	13,1	56,5	40,7	0,290	4	6,4	7	7,5

В соответствии с законом Иркутской области от 10.12.2007 г. № 118-оз «О порядке заготовки и сбора гражданами недревесных лесных ресурсов для собственных нужд», заготовка (выкопка) пней осуществляется на вырубках, а также на лесных участках, подлежащих расчистке от лесных насаждений, - квартальных просеках, минерализованных полосах, противопожарных разрывах, трассах противопожарных и лесохозяйственных дорог и других площадях, где не требуется сохранения подроста и насаждений.

Заготовка бересты допускается с растущих деревьев на отведенных в рубку лесных насаждениях за 1-2 года до рубки, на лесных участках, подлежащих расчистке (квартальные просеки, минерализированные полосы, противопожарные разрывы, трассы противопожарных и лесохозяйственных дорог и другие площади, где не требуется сохранение насаждений), а также со свежесрубленных деревьев на лесосеках при проведении выборочных и сплошных рубок.

Заготовка бересты с растущих деревьев производится в весенне-летний и осенний период без повреждения луба. При этом используемая для заготовки часть ствола не должна превышать половины общей высоты дерева.

Заготовка бересты с сухостойных и валежных деревьев производится в течение всего года.

Запрещается рубка деревьев для заготовки бересты.

Выход бересты приведён в таблице Б11.

Таблица Б11

Выход бересты с 1 м^3 стволовой древесины, кг

Наименование сортиментов	Диаметр, см	Выход бересты	
		в свежеснятом виде	в воздушно-сухом виде
1	2	3	4
Деловая крупная	26 и более	6,3	3,8
Деловая средняя	14 – 24	7,2	4,3
Деловая мелкая	13	2,2	1,3
Дрова	12 и менее	2,1	1,2

Заготовка коры деревьев и кустарников осуществляется одновременно с рубкой деревьев и кустарников в течение всего года. Ивовое корье заготавливается в весенне-летний период.

Для заготовки ивового корья пригодны кустарниковые ивы в возрасте 5 лет и старше, древовидные - 15 лет и старше.

Заготовка хвороста. Хворостом являются срезанные тонкие стволы деревьев диаметром в комле до 4 см, а также срезанные вершины, сучья и ветви деревьев.

Сбор хвороста разрешается только со срубленных деревьев (Закон Иркутской области от 10.12.2007 № 118-оз).

Заготовка веточного корма. Веточным кормом называют ветви толщиной до 1,5 см, заготовленные из побегов лиственных и хвойных пород и предназначенные на корм скоту.

Заготавливают веточный корм из побегов лиственных пород в основном летом, хвойных пород - круглогодично.

Заготовка веточного корма производится со срубленных деревьев при проведении выборочных и сплошных рубок.

Запас веточного корма в сосновых и осиновых молодняках приведён в таблице Б12.

Таблица Б12

Запас веточного корма в сосновых и осиновых молодняках, т/га

Высота, м	Полнота					
	0,4 и ниже		0,5-0,7		0,8-1,0	
	сосна	осина	сосна	осина	сосна	осина
1	2	3	4	5	6	7
До 5	0,1	0,8	-	0,7	-	0,4
6-10	2,0	0,8	1,6	0,7	0,3	0,5
11-20	2,5	0,4	2,1	0,1	0,1	0,1

Заготовка еловых, пихтовых, сосновых лап разрешается только со срубленных деревьев на лесосеках при проведении выборочных и сплошных рубок.

Заготовка древесной зелени для производства хвойно-витаминной муки разрешается только со срубленных деревьев на лесосеках при проведении выборочных и сплошных рубок.

К древесной зелени относятся листья, почки, хвоя и побеги хвойных и лиственных пород с диаметром до 8 мм у основания.

Заготовка древесной зелени для производства хвойно-витаминной муки разрешается только со срубленных деревьев на лесосеках при проведении выборочных и сплошных рубок.

Для производства пихтового масла разрешается ручная заготовка древесной зелени (пихтовых лап) в спелых пихтовых насаждениях в весенне-летний период с растущих деревьев диаметром не менее 18 см путем обрезки веток острыми инструментами на протяжении не более 30% живой кроны. При этом срезы сучьев должны быть косыми и гладкими, без отлупов, расщепов, задиров и надломов, а длина оставляемых на деревьях оснований сучьев должна быть не менее 30 см.

Повторная заготовка пихтовых лап в одних и тех же насаждениях допускается не ранее чем через 4 - 5 лет.

Определение запасов древесной (технической) зелени производят с использованием нормативно-справочных таблиц по Сибирскому федеральному округу, приведённых в «Руководстве по учету и оценке второстепенных лесных ресурсов и продуктов побочного лесопользования», 2003 г. (таблицы Б13, Б14, Б15).

Таблица Б13

Масса кроны и ее частей для хвойных древесных пород Сибирского федерального округа, кг (сырой вес)

Диаметр дерева, см	Крона в целом, кг	Ветки		Хвоя		Древесная зелень	
		кг	% от кроны	кг	% от кроны	кг	% от кроны
1	2	3	4	5	6	7	8
Сосна							
8	3	1,5	50	1,5	50	2,7	90
12	9	5	53	4	47	8	80
16	20	13	63	7	37	14	70
20	36	24	67	12	33	23	63
24	56	40	71	16	29	33	59
28	85	62	73	23	27	45	53
32	126	95	75	31	25	63	50
36	184	144	78	40	22	88	48
40	243	194	80	49	20	109	45
44	304	249	82	55	18	134	44
48	371	304	82	67	18	160	43
Лиственница сибирская							
8	6	3	50	3	50	6	100
12	13	7	54	6	46	11	82
16	23	14	61	9	39	15	67
20	36	23	64	13	36	21	57
24	52	35	67	17	33	26	50
28	73	50	68	23	32	33	45
32	96	68	71	28	29	39	41
36	122	88	72	34	28	46	38
40	152	111	73	41	27	53	35
44	184	136	74	48	26	61	33
48	230	172	75	58	25	71	31
Пихта сибирская							
8	6	2,2	36	3,8	64	4,7	78
12	14	7	50	7	50	9	66
16	28	17	59	11	41	16	58
20	40	25	62	15	38	22	54
24	57	37	65	20	35	30	52
28	79	52	66	27	34	40	50
32	100	67	67	33	33	50	50

Для определения запаса технической зелени на 1 га нужно знать среднее число деревьев на 1 га данного насаждения и распределение их по ступеням толщины.

Если таких данных нет, необходимо заложить пробные площади размером 0,5 га и, пересчитав деревья, определить среднее число деревьев каждой ступени толщины на 1 га. Умножив полученное число на выход технической зелени с одного дерева, определяют запас ее на 1 га, а затем и ресурсы на всей площади сырьевой базы. При расчетах можно исходить также из среднего количества технической зелени на 1 м³ стволовой массы определенной древесной породы.

По содержанию коры, хвои (листьев), древесины, неорганических и органических примесей древесная зелень должна удовлетворять требованиям ГОСТ 21769-84.

Таблица Б14
Масса кроны и ее частей березы, кг (сырой вес)

Диаметр дерева, см	Крона в целом, кг	Ветки		Листья	
		кг	% от кроны	кг	% от кроны
1	2	3	4	5	6
4	1,2	0,8	67	0,4	33
8	6	4,2	70	1,8	30
12	13	9,6	74	3,4	26
16	25	19	76	6	24
20	40	31	77	9	23

Таблица Б15
Фракционный состав древесной зелени (сырой вес) для древесных пород Сибирского федерального округа

Ветка		Фракция ветки, %%		
диаметр, мм	вес, грамм	Хвоя, листья	кора	древесина
1	2	3	4	5
Сосна				
2	2	83	13	4
4	6	72	19	9
6	13	60	24	16
8	21	48	28	24
10	38	37	31	32
Лиственница сибирская				
2	2	75	20	3
4	6	60	17	7
6	13	45	24	25
8	23	36	31	24
10	39	27	38	37
Ель сибирская				
2	2	87	10	3
4	4	76	17	7
6	9	61	24	25
8	17	45	31	24
10	27	25	38	37
Пихта сибирская				
2	2	78	17	5
4	6	58	27	15
6	12	42	33	25
8	17	29	40	31
10	26	20	44	36
Береза				
2	2	76	18	6
4	7	59	23	18
6	15	43	27	30
8	30	27	30	43
10	51	15	31	54

Определение запасов сосновых и еловых лап производится с использованием региональных нормативно-справочных таблиц (таблица Б16).

Таблица Б16
Масса хвойной лапки

D=1,3 м, см	Масса хвойной лапки с одного дерева в зависимости от разряда высот, кг				
	Ia	I	II	III	IV
1	2	3	4	5	6
Масса сосновой лапки					
12	13	12	11	10	9
16	20	18	17	15	14
20	28	25	23	21	19
24	34	31	29	27	25
28	41	38	36	32	29
32	48	44	41	37	34
36	54	48	46	42	38
40	61	56	51	48	43
44	66	60	57	52	47
48	72	67	61	56	52
52	77	72	66	60	56
56	82	76	70	66	59
Масса еловой лапки					
8	10	9	8	7	7
12	21	18	16	15	13
16	38	31	44	24	20
20	63	53	29	37	31
24	86	72	60	50	42
28	125	104	80	67	56
32	150	126	105	88	67
36	195	163	125	104	87
40	229	192	146	123	103
44	269	224	172	144	110
48	289	239	200	167	128
52	331	276	232	177	148

Заготовка елей и (или) деревьев других хвойных пород для новогодних праздников гражданами, юридическими лицами осуществляется в исключительных случаях, предусмотренных законами субъектов Российской Федерации, на основании договоров купли-продажи лесных насаждений без предоставления лесных участков согласно части 4.1 статьи 32 Лесного кодекса Российской Федерации.

Заготовка елей и (или) деревьев других хвойных пород для новогодних праздников в первую очередь производится на специальных плантациях, лесных участках, подлежащих расчистке (квартальные просеки, минерализированные полосы, противопожарные разрывы, трассы противопожарных и лесохозяйственных дорог и другие площади, где не требуется сохранения подроста и насаждений).

Допускается заготовка елей и (или) деревьев других хвойных пород для новогодних праздников из вершинной части срубленных елей.

Заготовка мха, лесной подстилки, опавших листьев, камыша, тростника производится с целью их использования в качестве вспомогательного материала для строительства, а также корма и подстилки для сельскохозяйственных животных или приготовления компоста. При их заготовке не должен быть нанесен вред окружающей природной среде.

Способы и нормы заготовки мха определяются в договоре аренды лесного участка.

Заготовка мха с помощью бензопил осуществляется только под контролем работников лесничества или лесопарка.

Сбор лесной подстилки и опавшего листа разрешается производить на одной и той же площади не чаще одного раза в пять лет. Сбор подстилки должен производиться частично, без углубления на всю ее толщину.

Сбор лесной подстилки должен производиться в конце летнего периода, но до наступления листопада, чтобы опадание листвы и хвои создало естественное удобрение лесной почвы.

Запрещается сбор подстилки в лесах, выполняющих функции защиты природных и иных объектов.

Заготовка (выкопка) деревьев на лесных участках может проводиться в хвойных и лиственных насаждениях в возрасте до 20 лет, в кедровых насаждениях и насаждениях твердолиственных пород семенного происхождения - до 40 лет.

Заготовка (выкопка) кустарников подлеска на лесных участках может проводиться в насаждениях с подлеском средней или высокой густоты и преобладанием в его составе заготавливаемого вида. Число оставшихся кустов заготавливаемого вида после выкопки не должно быть менее 1000 штук на гектар.

Следует засыпать и заравнивать ямы, оставленные после заготовки (выкопки) деревьев, кустарников и лиан.

Заготовка ветвей и кустарников лиственных пород для метел и плетения производится на лесных участках, подлежащих расчистке (квартальные просеки, противопожарные разрывы, трассы противопожарных и лесохозяйственных дорог, сенокосы, линии электропередачи, зоны затопления и другие площади, где не требуется сохранения подроста и насаждений), а также со срубленных деревьев на лесосеках при проведении выборочных и сплошных рубок.

Сроки использования лесов для заготовки и сбора недревесных лесных ресурсов

Заготовка и сбор недревесных лесных ресурсов осуществляются на принципах обеспечения многоцелевого, рационального, непрерывного, неистощительного использования лесов для удовлетворения потребностей общества в лесах и лесных ресурсах.

В соответствии с частью 3 статьи 72 ЛК РФ договор аренды лесного участка, находящегося в государственной или муниципальной собственности, для заготовки и сбора недревесных лесных ресурсов заключается на срок от десяти до сорока девяти лет.

Граждане имеют право свободно и бесплатно пребывать в лесах и для собственных нужд осуществлять заготовку и сбор недревесных лесных ресурсов, за исключением елей и деревьев других хвойных пород для новогодних праздников.

4. Нормативы, параметры и сроки использования лесов для заготовки пищевых лесных ресурсов и сбора лекарственных растен

Нормативы, параметры и сроки разрешённого использования лесов устанавливаются в соответствии со ст. 34 ЛК РФ и «Правилами заготовки пищевых, лесных ресурсов и сбора лекарственных растений», утвержденными приказом Рослесхоза от 05.12.2011 № 511, и регулируют отношения при заготовке пищевых лесных ресурсов и сборе лекарственных растений, за исключением сбора этих видов ресурсов для собственных нужд граждан.

Граждане, юридические лица осуществляют заготовку пищевых лесных ресурсов и сбор лекарственных растений на основании договоров аренды лесных участков.

Заготовленные пищевые лесные ресурсы и лекарственные растения являются, согласно части 1 статьи 20 Лесного кодекса Российской Федерации, собственностью арендатора лесного участка.

Граждане, юридические лица, которым предоставлено право использования лесов для заготовки пищевых лесных ресурсов и сбора лекарственных растений, должны применять способы и технологии, исключающие истощение имеющихся ресурсов.

Заготовка пищевых лесных ресурсов и сбор лекарственных растений могут ограничиваться в соответствии со статьей 27 Лесного кодекса Российской Федерации.

Заготовка пищевых лесных ресурсов и сбор лекарственных растений для собственных нужд осуществляются гражданами в соответствии со статьей 11 ЛК РФ. Ограничение заготовки гражданами пищевых лесных ресурсов и сбора ими лекарственных растений для собственных нужд может устанавливаться в соответствии со статьей 27 ЛК РФ. К заготовке гражданами пищевых лесных ресурсов и сбору ими лекарственных растений для собственных нужд не применяются части 1, 3 и 4 статьи 34 ЛК РФ.

На территории Иркутской области заготовка пищевых лесных ресурсов и сбор лекарственных растений гражданами для собственных нужд регламентируется законом Иркутской области от 10.12.2007 № 119-оз «О порядке заготовки пищевых лесных ресурсов и сбора лекарственных растений гражданами для собственных нужд.

К пищевым лесным ресурсам относятся дикорастущие плоды, ягоды, орехи, грибы, семена, березовый сок и подобные лесные ресурсы.

Запрещается осуществлять заготовку и сбор грибов и дикорастущих растений, виды которых занесены в Красную книгу Российской Федерации, Красную книгу Иркутской области, или которые признаются наркотическими средствами в соответствии с Федеральным законом от 08.01.1998 г. № 3-ФЗ «О наркотических средствах и психотропных веществах.

Нормативы (ежегодные допустимые объемы) и параметры использования лесов для заготовки пищевых лесных ресурсов и сбора лекарственных растений по их видам

Таблица 13

Параметры использования лесов при заготовке пищевых лесных ресурсов и сборе лекарственных растений

№ п/п	Вид пищевых лесных ресурсов, лекарственных растений	Единица измерения	Ежегодный допустимый (ориентировочный) объем заготовки
1	2	3	4
Пищевые ресурсы			
1.	Орехи по видам		
	Кедровые орехи	т.	1188,3*
2.	Ягоды по видам:		
	Брусника	т.	441,2*
	Клюква	т.	89*
	Черника	т.	44*
	Голубика	т.	176*
	Смородина черная и красная	т.	26*
	Жимолость	т.	88*
	Малина	т.	18*
Итого по ягодам		т.	882,2*
3.	Грибы по видам:		
	Груздь	т.	46*
	Рыжик	т.	46*
	Белый гриб	т.	23*
	Моховик	т.	182*
	Маслёнок	т.	45*
	Подосиновик	т.	23*
	Подберезовик	т.	23*
	Опенок	т.	22,9*
	Другие виды	т.	45*
Итого по грибам		т.	455,9*
4.	Древесные соки		
	Березовый сок	т.	50
5.	Лекарственное сырье	т.	792,4*

Примечание:

-* - данные варьируют по годам

Заготовка пищевых лесных ресурсов должна вестись способами, не ухудшающими состояние их зарослей. Запрещается вырывать растения с корнями, повреждать листья (вайи) и корневища.

Заготовка кедрового ореха. В лесничестве выделена орехово-промысловая зона общей площадью 210284 га, в том числе 124016 га кедровых насаждений.

Всего на территории лесничества учтено 360403 га (12% лесопокрытой площади) отдельных кедровых насаждений с долей кедра в составе от 30% и выше, в том числе без молодняков 287641 га. Промышленная заготовка кедрового ореха не ведётся. В урожайные годы ведётся заготовка кедрового ореха гражданами для собственных нужд.

Народнохозяйственная ценность кедровых лесов определяется не только древесными запасами, но главным образом, высокими средозащитными функциями и многосторонностью их использования.

В основу определения ресурсов кедровых лесов Качугского лесничества положены результаты комплексной оценки кедровников, проведенной при лесоустройстве 1991 года, предусматривающие ведения хозяйства в них по режиму орехопромысловых зон во всех группах лесов.

Использование сырьевых ресурсов орехово-промысловой зоны в Качугском лесничестве в настоящее время недостаточно. Основной причиной такого положения является неосвоенность территории, наличие плохо развитой или отсутствие вообще дорожной сети, нерентабельностью данного вида хозяйственной деятельности.

Урожайность кедровых семян зависит от доли участия кедра в составе древостоя и его полноты (таблица Б17).

Таблица Б17

Параметры групп кедровников

Группы кедровников	Хозяйственная оценка урожайности	Доля участия кедра в составе, ед.	Полнота
1	2	3	4
I	Высокоурожайные	10-8	1,0-0,6
II	Урожайные	7-6 10-8	1,0-0,5 0,5
III	Среднеурожайные	10-6	0,4-0,3
IV	Низкоурожайные	4-3	1,0-0,3

В таблице Б18 приведена биологическая урожайность кедровых насаждений в зависимости от возраста, полноты, бонитета и доли участия кедра в составе насаждения.

Таблица Б18

Биологическая урожайность кедровых насаждений Иркутской области,

кг на 1 га

Возраст, лет	Полнота	Доля участия кедра в составе насаждений (единиц состава)							
		3	4	5	6	7	8	9	10
1	2	3	4	5	6	7	8	9	10
III бонитет									
61-80	0,4	11	15	19	23	27	30	34	38
	0,5	14	19	23	28	33	38	42	47
	0,6	16	22	27	33	38	44	50	55
	0,7	19	25	31	37	43	50	56	62
	0,8	21	28	34	41	48	55	62	69
	0,9	22	30	37	44	52	59	67	74
	1,0	24	32	40	48	56	64	72	80
81-100	0,4	43	58	72	86	101	115	130	144
	0,5	53	71	88	106	124	142	159	177
	0,6	62	83	104	124	145	166	186	207
	0,7	70	94	117	140	164	187	211	234
	0,8	77	103	129	155	181	206	232	258
	0,9	84	112	140	167	195	223	251	279
	1,0	90	120	150	180	210	240	270	300
101-120	0,4	50	67	83	100	117	134	150	167
	0,5	62	82	102	123	144	164	184	205
	0,6	72	96	120	144	168	192	216	240
101-120	0,7	81	108	135	163	190	217	244	271
	0,8	90	120	149	179	209	240	270	299
	0,9	104	139	174	209	244	278	313	348
	1,0	112	151	188	228	265	302	343	380
121-140	0,4	56	74	93	112	130	149	167	186
	0,5	68	91	114	137	160	182	205	228
	0,6	80	107	133	160	187	214	240	267
	0,7	91	121	151	181	211	242	272	302
	0,8	100	133	166	200	233	266	300	333
	0,9	108	144	180	216	252	288	324	360
	1,0	116	156	193	232	271	310	348	387
141-160	0,4	57	76	95	114	133	152	171	190
	0,5	70	93	117	140	163	186	210	233
	0,6	82	109	136	164	191	218	246	273
	0,7	92	123	154	185	216	246	277	308
	0,8	102	136	170	204	238	272	306	340
	0,9	110	147	183	220	257	294	330	367
	1,0	118	158	198	237	276	316	356	395
161-180	0,4	53	70	88	106	123	141	158	176
	0,5	65	86	108	130	151	173	194	216
	0,6	76	101	126	152	177	202	228	253
	0,7	86	114	143	172	200	229	257	286
	0,8	94	126	157	189	220	252	283	315
	0,9	102	136	170	205	239	273	307	341
	1,0	110	147	183	220	257	294	330	367
181-200	0,4	47	63	78	94	110	126	141	157
	0,5	58	77	96	116	135	154	174	193
	0,6	68	90	113	136	158	181	203	226
	0,7	77	102	128	154	179	205	230	256
	0,8	86	113	141	169	197	226	254	282
	0,9	91	122	152	183	213	244	274	305
	1,0	98	131	164	197	230	262	295	328
IV бонитет									
61-80	0,4	9	12	15	19	22	25	28	31
	0,5	11	15	19	23	27	30	34	38
	0,6	13	18	22	27	31	36	40	45
	0,7	15	20	25	31	36	41	46	51
	0,8	17	22	28	34	39	45	50	56
	0,9	18	24	30	36	42	48	54	60
	1,0	19	26	32	39	45	52	58	65
81-100	0,4	34	46	57	69	80	92	103	115
	0,5	43	57	71	85	99	114	128	142
	0,6	50	66	83	100	116	133	149	166
	0,7	56	75	93	112	131	150	168	187
	0,8	62	82	103	124	144	165	185	206
	0,9	67	89	111	134	156	178	201	223
	1,0	72	96	120	144	168	192	216	240
101-120	0,4	40	53	66	80	93	106	120	133
	0,5	49	66	82	98	115	131	148	164
	0,6	58	77	96	115	134	154	173	192
	0,7	65	87	108	130	152	174	195	217
	0,8	72	96	119	143	167	191	215	239
	0,9	77	103	129	155	181	206	232	258
101-120	1,0	83	111	139	167	195	222	250	278
121-140	0,4	45	60	74	89	104	119	134	149
	0,5	55	73	91	110	128	146	165	183
	0,6	64	86	107	128	150	171	193	214
	0,7	73	97	121	145	169	194	218	242
	0,8	80	107	133	160	187	214	240	267
	0,9	86	115	144	173	202	230	260	288
	1,0	93	124	155	186	217	248	279	310
141-160	0,4	46	61	76	91	106	122	137	152
	0,5	56	74	93	112	130	149	167	186
	0,6	65	87	109	131	153	174	196	218
	0,7	74	98	123	148	172	197	221	246
	0,8	82	109	136	163	190	218	245	272
	0,9	88	118	147	176	206	265	292	294
	1,0	95	126	158	190	221	253	284	316
161-180	0,4	42	56	70	85	99	113	127	141
	0,5	52	69	86	104	121	138	156	173
	0,6	61	81	101	122	142	162	183	203
	0,7	69	92	114	137	160	183	206	229
	0,8	76	101	126	152	177	202	228	253
	0,9	82	109	136	164	191	218	246	273
	1,0	88	118	147	176	206	255	265	294
181-200	0,4	38	50	63	76	88	101	113	126
	0,5	46	62	77	93	108	124	139	155
	0,6	54	72	90	109	127	145	163	181
	0,7	61	82	102	123	143	164	184	205
	0,8	68	90	113	136	158	181	203	226
	0,9	73	98	122	147	171	196	220	245
	1,0	79	105	131	158	184	210	237	263

Для правильного определения промыслового запаса орехов, необходимо учитывать неизбежные потери при заготовке, транспортировке и потреблении орехов обитателями леса (таблица Б19).

Таблица Б19

Размер потерь биологического урожая

Группа кедровников	Промысловая урожайность	Потери биологического урожая в %			
		несбитых шишек при околоте	от уничтожения животными и птицами	при переработке и транспортировке	итого
1	2	3	4	5	6
I	65	10	15	10	35
II	55	15	20	10	45
III	45	20	25	10	55
IV	30	25	35	10	70

Определить размеры хозяйственно-возможных объёмов заготовок кедрового ореха и наметить перспективу орехопромысла можно лишь после проведения комплексной оценки кедровых лесов и разделения их на комплексы.

По данным Томского научного центра СО АН, урожайность кедровников в годы с хорошим урожаем увеличивается на 140-150%, а в годы со слабым составляет не более 20% от среднего. Поэтому на участках с биологическим урожаем более 80 кг/га орехозаготовки можно вести 2 года из 10. Участки с урожайностью 41-80 кг/га для промыслового сбора орехов могут вовлекаться лишь в годы с хорошим урожаем, т.е. 1 раз в 10 лет. Участки с урожайностью ниже 40 кг/га в расчёт орехозаготовок не берутся.

Заготовка лесных плодов и ягод. К промысловым относятся заросли ягодников, отвечающие следующим требованиям:

смородина черная – насаждения от 41 года и старше, с полнотой 0,7 и ниже типов леса: ельники приручейные, ельники травяно-болотные, пихтачи крупнотравно-папоротниковые, березняки крупнотравно-папоротниковые;

смородина красная – насаждения старше 40 лет, приручейной группы типов леса с полнотой 0,6 и ниже, редины, вырубки пихтарников крупнотравных и разнотравных типов леса в стадии возобновления;

малина – вырубки сосновые, пихтарниковые крупнотравные и разнотравные.

На территории Качугского лесничества большое распространение имеют такие ягоды, как брусника и голубика.

Общими требованиями для отнесения выделов с наличием ягодных растений к промысловым являются: площадь (редуцированная) не менее 0,5 га, низкая густота подлеска и наличие подроста не более 2 тыс. шт./га.

Заросли ягодников, не отвечающие критериям промысловых, относятся к резервным и учитываются отдельно. В процессе естественной динамики фитоценозов или в результате проведения специальных мероприятий эти угодья могут получить промысловое значение.

Некоторые из промысловых зарослей смородины, малины и брусники имеют высокие показатели фитомассы, поэтому могут служить основной базой для заготовки побегов и листьев в качестве лекарственного сырья.

Ягодные угодья группируются по трем показателям покрытия ягодными растениями: относительно низкое – 10–40%, среднее – 50–70%, высокое – 80–100%.

Такая группировка позволит эффективно использовать трудовые и материальные ресурсы при заготовке ягод и лекарственного сырья, направляя сборщиков в первую очередь в места с наибольшей концентрацией заготавливаемой продукции.

На первом этапе промысловой оценки из учтенных площадей ягодников должны быть исключены ягодники, расположенные в зонах техногенного загрязнения. К зонам техногенного загрязнения следует относить полосы леса вдоль автодорог районного, областного и федерального значения шириной 100 м по обе стороны дороги. Другие зоны техногенного загрязнения выявляются для каждого индивидуально.

Последующие этапы промысловой оценки заключаются:

в подразделении учтенных площадей на промысловые (с урожайностью более 100 кг/га) и резервные (с неустойчивым и слабым плодоношением);

в определении эксплуатационного (хозяйственного) запаса ягод, который для прогнозных расчетов принимается равным 50% от биологического (показатель слабо изучен);

в расчете доступности запаса по транспортным условиям.

Расчет запасов ягод в объекте осуществляется с помощью нормативных таблиц биологической урожайности («Руководство по учету и оценке второстепенных лесных ресурсов и продуктов побочного лесопользования», 2003 г.) В зависимости от проективного покрытия биологическая урожайность ягодников колеблется от 70 до 400 кг/га (таблица Б20).

Таблица Б20
Биологическая урожайность ягодников в Иркутской области (кг/га)

Наименование ягодников	Тип леса	Проективное покрытие в %									
		10	20	30	40	50	60	70	80	90	100
1	2	3	4	5	6	7	8	9	10	11	12
Брусника	Брусничный, лишайниково-брусничный, бруснично-разнотравный	80	110	150	190	220	260	300	330	370	400
	Бруснично-зеленомошный, разнотравно-черничный, зеленомошный, хвощово-зеленомошный	80	110	140	180	210	-	-	-	-	-
	Осоково-разнотравный, разнотравно-зеленомошный	70	110	150	200	240	-	-	-	-	-
Брусника	Багульниковый, багульниково-сфагновый, мохово-болотный	80	110	140	170	200	230	-	-	-	-
	Рододендроново-брусничный	110	160	200	200	200	180	-	-	-	-
Черника	Разнотравно-черничный, ольховниково-черничный, брусничный	70	100	130	160	190	220	250	280	310	340
	Багульниковый, долгомошно-зеленомошный	100	140	180	200	200	190	-	-	-	-
	Приручейниковый	60	90	120	140	170	-	-	-	-	-
	Рододендроново-брусничный	70	110	150	160	140	120	-	-	-	-
Голубика	Для всех типов леса	150	170	190	210	230	240	260	280	300	310

При промышленной заготовке ягод расстояние 3 км пешего перехода сборщика от путей транспорта до ягодного угодья считается предельным, при большем заготовка становится нерентабельной. В условиях транспортной недоступности территории, особенно для промышленной заготовки брусники и черники, необходима организация временных баз с использованием высоко-проходимых видов транспорта.

Для определения экономической возможности в заготовках ягод и проектирование их объемов в расчет принимаются следующие данные: общая среднегодовая биологическая урожайность ягод, количество сборщиков, выработку при сборе ягод и длительность периода заготовки.

Сроки заготовки и сбора

Сроки заготовки дикорастущих плодов и ягод зависят от времени наступления массового созревания урожая.

Согласно приказу Министерства лесного комплекса Иркутской области от 15.08.2016 № 12-мпр «О сроках заготовки дикорастущих плодов и ягод гражданами для собственных нужд» начало заготовки дикоросов, расположенных на землях лесного фонда Иркутской области, осуществляется в следующие сроки:

черника, голубика - с 20 июля;

брусника - с 20 августа;

клюква - с 10 сентября.

кедровый орех с 1 сентября.

Оптимальная продолжительность периода заготовки ягод составляет: смородины черной и красной - 15 дней, брусники, клюквы и черники - от 30 до 45 дней, начиная со времени массового созревания плодов.

Заготовка грибов. Перечень съедобных грибов, разрешенных к заготовке, определяют отраслевые стандарты. Наиболее распространённые из них приведены в таблице Б21.

Таблица Б21
Наиболее распространенные виды грибов, время и места сбора

Название грибов	Время сбора	Место сбора	Местное название
1	2	3	4
Строчки	май-июнь	В сосновых лесах на вырубках, пожарищах, на песчаных почвах	
Сморчки	май-июнь	В сосновых и лиственных лесах, в кустарниках	
Белый гриб	июль-август	В сосновых, еловых, березовых лесах	Боровик, беловик, коровка
Рыжик	июль-август	В сосновых и еловых изреженных лесах	Еловик, рядка
Сыроежка	июль-август	Во всех лесах, но больше в лиственных	Говорушка, чертополох, горянка
Подберезовик	июль-август	Растет всюду, где есть береза	Черныш, колосовик, обабок
Подосиновик	июль-август	В молодых осинниках и в смешанных лесах с примесью осины	Красноголовик
Масленок	июль-август	В сосняках и мелких молодых сосняках (культурах)	Масляк, челыш, желтяк
Моховик	июль-август	В сосновых борах на тощих торфянисто-песчаных почвах	
Опенок	июль-август	На пнях хвойных и лиственных пород, особенно берёзы	Осенний гриб
Лисичка	июль-август	Увлажненные места в березовых, хвойных и смешанных лесах	Лисица
Валуй	июль-август	Во всех лесах	Бычок, забалуй
Груздь	июль-август	В лиственных и смешанных лесах	Грузель, сухарь
Свинушка	июль-август	В хвойных и лиственных лесах по опушкам	
Волнушка	июль-август	В смешанных и березовых лесах	Волжанка

По пищевой и товарной ценности съедобные грибы подразделяют на четыре категории:

I – белые, грузди (настоящие и желтые), рыжики;

II – подосиновики, подберезовики, маслята, грузди, подгруздки, шампиньоны обыкновенные;

III – моховики, лисички, грузди черные, опята, белянки, валуи, волнушки, шампиньоны полевые, сыроежки, строчки, сморчки;

IV – скрипицы, горькушки, грузди перечные, шампиньоны лесные, свинушки.

Сроки массового появления грибов растянуты во времени, поэтому натурный учет грибоносных площадей по результатам натурной инвентаризации лесного фонда необъективен.

Урожайность и запасы грибов определяются по итогам таблиц классов возраста – таблица «Распределение лесных земель по группам типов леса» и нормативной таблице Б22.

Таблица Б22
Шкала биологической урожайности грибов в основных группах типов лесорастительных условий

Тип леса	Преобладающая порода	Сезонная урожайность, кг/га			Среднегодовая урожайность, кг/га
		плохая	средняя	хорошая	
1	2	3	4	5	6
Лишайниковый и толокнянковый	с	10	25	50	25
Бруснично-зеленомошный	с	12	30	60	30
Черничниковый	с	16	40	80	40
Вейниково-черничниковый и орляковый	с	18	45	90	45
Бруснично-зеленомошный	б	24	60	120	60
Черничниковый, зеленомошно-черничниковый	б	40	100	200	100
Бруснично-зеленомошный	Ос	20	50	100	50
Черничниковый	Ос	30	75	150	75

На основании таблицы и данных натурной таксации производят расчет ежегодных запасов наиболее ценных в пищевом отношении видов при низком, среднем и высоком урожаях, что дает возможность в каждом году межревизионного периода судить о реальных запасах грибов в зависимости от степени их плодоношения. Критериями для ориентировочной оценки урожайности грибов (включая случаи ретроспективного анализа) по трем категориям могут служить предложения Козьякова (1981):

низкая – грибы в течение вегетационного периода встречаются единично, приемка грибов заготовительными пунктами не производится, местное население заготавливает грибы в небольшом количестве для собственных нужд;

средняя – грибы отдельных видов встречаются в большом количестве, работают заготовительные и грибоварные пункты, местное население ведет заготовку грибов для собственных нужд, продажи на рынках и сдачи на заготовительные пункты;

высокая – грибы в летне-осенний сезон встречаются повсеместно и обильно.

В расчеты не включаются лиственные молодняки до 10-летнего и ельники до 20-летнего возраста (как низкопродуктивные грибные угодья).

Для более полного использования грибных ресурсов учитываются в натуре и включаются в учет не только общеизвестные съедобные грибы, но и малособираемые населением, имеющие пищевую ценность и высокую урожайность грибы (серушка, груздь черный, лисичка настоящая и др.).

Данные о величине урожаев грибов редуцируются на грибоносную площадь насаждений. Общие биологические запасы грибов определяют по валовому (суммарному) урожаю всех съедобных грибов.

Средняя урожайность грибов на 1 га грибоносной площади составляет 50 кг.

При расчетах эксплуатационных запасов учитывают потери биологического урожая на «червивость». Условно принято для всех видов грибов считать процент «червивости» равным 50%.

Доступные и возможные для заготовок запасы грибов определяются аналогично запасам ягод.

Заготовка лекарственных растений. Комплексная система охраны и воспроизводства лекарственного сырья включает в себя следующие группы мероприятий:

исследовательские – учет запасов сырья и картирования основных зарослей и массивов важнейших видов лекарственных растений;

организационные – планирование размеров и районов заготовок в первую очередь для видов с ограниченным распространением и небольшими запасами сырья;

административные – организация заказников и ограничение сбора для редких видов лекарственного растительного сырья;

воспитательные – разъяснительная работа о значении лекарственных растений, необходимости охраны лекарственных ресурсов;

культивационные – окультивирование важнейших видов сырья;

технические – рациональное ведение заготовок, соблюдение установленных способов и сроков сбора сырья, оставление маточников и подземных частей молодых экземпляров и др.

Из 190 видов лекарственных растений нашей страны, разрешенных к использованию в научной медицине, около 65% составляют дикорастущие, значительная часть которых произрастает в лесах. Кроме того, сотни видов лесных растений используются в народной (традиционной) медицине. При расчётах запасов лекарственного сырья рекомендуется использовать нормативы, указанные в таблицах Б23 и Б24.

Таблица Б23
Запас лекарственного сырья на 1 га (в кг воздушно-сухой/сырой вес)

Вид лекарственного сырья	Проективное покрытие, в %							
	10	20	30	40	50	60	70	80
1	2	3	4	5	6	7	8	9
Брусника: - надземная фитомасса	360 / 770	720 / 1540	1080 / 2300	1450 / 3080	1790 / 3800	2170 / 4620	3530 / 5390	2890 / 6160
- листья	330 / 530	500 / 1060	750 / 1590	1000 / 2130	1240 / 2620	1500 / 3190	1750 / 3720	1990 / 4250
Толокнянка: - надземная фитомасса	740 / 1480	1480 / 2950	2210 / 4430	2960 / 5920	3570 / 7150	4180 / 8360	4790 / 9580	6400 / 10800
- листья	520 / 1040	1040 / 2070	1550 / 3100	2070 / 4140	2500 / 5000	2930 / 5850	3350 / 6700	3780 / 7560
Черника: - листья	50 / 120	100 / 240	150 / 360	190 / 480	240 / 600	290 / 720	340 / 840	390 / 970

Таблица Б24
Ориентировочный процент выхода воздушно-сухого сырья из свежесобранных лекарственных растений

№ п/п	Название растения	Вид сырья	Выход воздушно-сухого сырья, %			
			экспериментальные данные	справочник по заготовкам, 1985 г	другие литературные данные	
1	2	3	4	5	6	
1	Аир обыкновенный	Корневища	38 + 1	30	25	30
2	Багульник болотный	Трава	-	32-26	-	-
3	Береза повислая (береза белая)	Почки	-	40	30.3	-
4	Бессмертник песчаный	Соцветия	46 + 2	25-30	23-25	33
5	Боярышник	Цветки	-	18-20	-	-
6	Боярышник	Плоды	-	25	-	-
7	Брусника	Листья	56 + 1	45	-	45
8	Валериана лекарственная	Корневища с корнями	35 ± 3	25	22-36	25
9	Калина обыкновенная	Кора	-	40	-	-
10	Кровохлебка лекарственная	Корневища с корнями	-	25	-	-
11	Крушина ломкая	Кора	-	40	37	-
12	Малина обыкновенная	Плоды	-	16-18	20	-
13	Мать-и-мачеха	Листья	18 ± 1	15	19-20	15
14	Можжевельник обыкновенный	Шишко-ягоды	-	30	-	
15	Пижма обыкновенная	Соцветия	-	25	-	-
16	Плаун булавовидный (и др. виды)	Споры	-	6-7	-	-
17	Подорожник большой	Листья	20 ± 1	-	22-23	15
18	Полынь горькая	Трава	-	22	-	-
19	Полынь горькая	Листья	-	24-25	-	-
20	Пустырник сердцелистный	Трава	-	25	-	-
21	Рябина обыкновенная	Плоды	-	-		-
22	Смородина черная	Плоды	-	18-20	-	-
23	Сосна обыкновенная	Почки	-	40	-	-
24	Тимьян ползучий (чабрец)	Трава	-	25-30	-	-
25	Сушеница топяная	Трава		23-25	-	-
26	Толокнянка обыкновенная	Листья	60 ± 3	50	-	50
27	Тысячелистник обыкновенный	Трава	0	22	-	-
28	Хвощ полевой	Трава	-	25	-	-
29	Череда трехраздельная	Трава	19 ± 1	15	25	15
30	Черемуха обыкновенная	Плоды	-	42-45	-	-
31	Черника обыкновенная	Плоды	16 ± 1	13	15-18,3	13
32	Чистотел большой	Трава	-	23-25	-	-
33	Шиповник майский (и др. высоковитаминные виды)	Плоды	46 ± 2	32-35	32-35	32
34	Шиповник собачий (и др. низковитаминные виды)	Плоды	58 ± 3	32-35	-	23

Заготовка лекарственных растений допускается в объемах, обеспечивающих своевременное восстановление растений и воспроизводство запасов сырья.

Повторный сбор сырья лекарственных растений в одной и той же заросли (угодье) допускается только после полного восстановления запасов сырья конкретного вида растения.

При отсутствии данных о сроках ведения повторных заготовок сырья для какого-либо вида лекарственного растения рекомендуется руководствоваться следующим:

заготовка соцветий и надземных органов («травы») однолетних растений проводится на одной заросли один раз в 2 года;

надземных органов («травы») многолетних растений - один раз в течение 4 - 6 лет;

подземных органов большинства видов лекарственных растений - не чаще одного раза в 15 - 20 лет.

При заготовке древесных соков - нормативы количества высверливаемых каналов в зависимости от диаметра ствола деревьев и класса бонитета насаждения; при заготовке папоротника-орляка - параметры куста (высота, возраст)

Заготовка березового сока. Более или менее устойчивых сроков начала и окончания соковыделения у берез нет, они зависят от сочетания многих факторов, поэтому фазу начала соковыделения устанавливают, прокалывая шилом кору с захватом древесины на глубину 1–1,5 см. День появления из проколов первых капель сока открывает фазу соковыделения. Началом соковыделения считается тот день, когда в эту фазу вступит не менее 10% экземпляров, массовое сокодвижение – при 50%.

Окончанием сокодвижения считается день, когда выход сока прекращается примерно у 50% деревьев. Признаки начала брожения – помутнение сока, появление белого налета в каналах и на приспособлениях для сбора сока. Биологическая продолжительность сокодвижения колеблется от 27 до 35 дней, а период подсочки для использования сока в хозяйственных целях – от начала соковыделения до начала брожения – в среднем 15–20 дней.

Заготовка березового сока допускается на участках спелого леса не ранее чем за 5 лет до рубки.

Заготовка березового сока осуществляется способом подсочки в насаждениях, где проводятся выборочные рубки, разрешается с деревьев, намеченных в рубку.

Для подсочки подбираются участки здорового леса I - III классов бонитета с полнотой не менее 0,4 и количеством деревьев на одном гектаре не менее 200 штук. В подсочку назначают деревья диаметром на высоте груди 20 см и более.

Сверление канала производят на высоте 20 - 35 см от корневой шейки дерева. В тех случаях, когда на дереве делается два и более подсочных отверстия, они располагаются на одной стороне ствола на расстоянии 8 - 15 см одно от другого с тем расчетом, чтобы сок стекал в один приемник.

При определении нормы нагрузки дерева, то есть количества высверливаемых в нем каналов, рекомендуется руководствоваться следующими показателями (таблица Б25).

Таблица Б25
Нормативы количества высверливаемых каналов при заготовке березового сока

Диаметр дерева на высоте груди, см	Количество каналов при подсочке, шт.	Примечание
1	2	3
20-22	1	За год до рубки разрешается подсочка деревьев с диаметром16 см при следующих нормах нагрузки: 16 - 20 см - 1 канал 21 - 24 см - 2 канала 25 см и более - 3 канала
23-27	2	
28 и более	3	

После окончания сезона подсочки отверстия должны быть промазаны живичной пастой или закрыты деревянной пробкой и замазаны варом, садовой замазкой или глиной с известью для предупреждения заболевания деревьев.

В последующие годы каналы сверлят на уровне каналов первого года подсочки с интервалом 10 см в ту или другую сторону по окружности ствола дерева.

Заготовка березового сока должна производиться способами, обеспечивающими сохранение технических свойств древесины.

Заготовка папоротника-орляка. Съедобным побегом папоротника орляка считается целый, не поврежденный побег (ваий), на верхушке которого должно быть не более трех нераспустившихся листков - так называемый «тройничок».

Заготовка сырья папоротника орляка ведется на одном участке в течение 3 - 4 лет. Затем следует перерыв для восстановления заросли: при одноразовом (за сезон) сборе сырья - 2 - 3 года, двухразовом - 3 - 4 года.

Оптимальная высота побегов папоротника-орляка, пригодных к сбору, - от 20 - 25 см до 30 - 40 см в зависимости от района заготовки и условий произрастания. Побеги обламывают у самого основания.

Запрещается вырывать растения с корнями, повреждать листья (вайи) и корневища папоротника.

В таблице Б26 приведена средняя продуктивность одного гектара орляковых ценозов.

Таблица Б26
Средняя продуктивность 1 га орляковых ценозов

Показатели	Густота стояния вай				
	очень густое	густое	среднее	редкое	очень редкое
1	2	3	4	5	6
Число вай, тыс.шт.	161-200	121-160	81-120	41-80	1-40
Число вай основного слоя, тыс.шт.	81-100	61-80	41-60	21-40	0,5-20
Фитомасса взрослых вай, кг	8500	6600	4700	2800	900
Фитомасса побегов, кг	1350	1000	750	450	150
Фитомасса побегов основного слоя, кг	950	700	520	310	100
Биологический урожай, кг	890	660	490	290	100
Эксплуатационный урожай, кг	620	460	340	200	60
Расчетный размер пользования, кг	310	270	200	120	30

Примечания:
1.Фитомасса побегов - масса в момент созревания урожая.
2.Биологический урожай - масса продукта, произведенного за сезон.
3.Эксплуатационный урожай - масса продукта в промысловом слое (составляет 70% биологического урожая).
4.Расчетный размер пользования - размер допустимого ежегодного пользования

Сроки использования лесов для заготовки пищевых лесных ресурсов и сбора лекарственных растений

Заготовка пищевых лесных ресурсов и сбор лекарственных растений осуществляются на принципах обеспечения многоцелевого, рационального, непрерывного, неистощительного использования лесов для удовлетворения потребностей общества в лесах и лесных ресурсах.

В соответствии с частью 3 статьи 72 ЛК РФ договор аренды лесного участка, находящегося в государственной или муниципальной собственности, для заготовки пищевых лесных ресурсов и сбора лекарственных растений заключается на срок от десяти до сорока девяти лет.

Граждане имеют право свободно и бесплатно пребывать в лесах и для собственных нужд осуществлять заготовку пищевых лесных ресурсов и сбор лекарственных растений.

5. Нормативы, параметры и сроки использования лесов для осуществления видов деятельности в сфере охотничьего хозяйства

Использование лесов для осуществления видов деятельности в сфере охотничьего хозяйства осуществляется на основании охотхозяйственных соглашений с предоставлением или без предоставления лесных участков.

Использование лесов для осуществления видов деятельности в сфере охотничьего хозяйства без предоставления лесных участков допускается в случае, если осуществление указанных видов деятельности не влечёт за собой проведение рубок лесных насаждений или создание объектов охотничьей инфраструктуры.

Для осуществления видов деятельности в сфере охотничьего хозяйства лесные участки, находящегося в государственной или муниципальной собственности, предоставляются юридическим лицам, индивидуальным предпринимателям в соответствии со статьей 9 ЛК.

На лесных участках, предоставленных для осуществления видов деятельности в сфере охотничьего хозяйства, допускается создание объектов охотничьей инфраструктуры, являющейся временными постройками, в том числе ограждений.

Правила использования лесов для осуществления видов деятельности в сфере охотничьего хозяйства и перечень случаев использования лесов в указанных целях без предоставления лесных участков устанавливаются уполномоченным федеральным органом исполнительной власти.

Договор аренды лесного участка, находящегося в государственной или муниципальной собственности, в случаях предусмотренных статьей 36 ЛК заключается на срок не превышающий срок действия соответствующего охотхозяйственного соглашения.

По данным Службы по охране и использованию животного мира Иркутской области по состоянию на 27.03.2018 г. площадь охотничьих угодий Качугского района, закрепленных в установленном порядке за охотпользователями для ведения охотничьего хозяйства, составляет 1181,374 тыс. га. (таблица Б27).

Таблица Б27
Перечень охотпользователей Качугского района

Охотпользователь	Площадь закрепленных охотничьих угодий, тыс. га	
	долгосрочная лицензия на пользование животным миром	охотхозяйственное соглашение
1	2	3
Качугское районное отделение Иркутской областной общественной организации охотников и рыболовов	588,6	
Общество с ограниченной ответственностью «Эвенкийское промыслово-охотничье хозяйство «Монастырев»	26,7	
Общество с ограниченной ответственностью «Фирма «Импульс»		41,891
Общество с ограниченной ответственностью «Промыслово-охотничье хозяйство»		399,657
Общество с ограниченной ответственностью «СибРесурс»		40,046
Некоммерческое партнерство по охране животного мира «Иней»	84,480	
Итого	699,78	481,594

Согласно данным министерства лесного комплекса Иркутской области, с целью осуществления видов деятельности в сфере охотничьего хозяйства по состоянию на 1 января 2018 года переданы в аренду лесные участки Качугского лесничества – 34 368 га.

Осуществление видов деятельности в сфере охотничьего хозяйства осуществляется в соответствии с:

Федеральным законом от 24.04.1995 г. № 52-ФЗ «О животном мире»;

Федеральным законом от 24.07.2009 г. № 209-ФЗ «Об охоте и о сохранении охотничьих ресурсов и о внесении изменений в отдельные законодательные акты Российской Федерации»;

приказом МПР России от 16.11.2010 г. № 512 «Об утверждении Правил охоты»;

приказом МПР России от 24.12.2010 г. № 560 «Об утверждении видов и состава биотехнических мероприятий, а также порядка их проведения в целях сохранения охотничьих ресурсов»;

приказом МПР России от 08.12.2011 г. № 948 «Об утверждении Методики исчисления размера вреда, причиненного охотничьим ресурсам»;

приказом МПР России от 30.04.2010 г. № 138 «Об утверждении нормативов допустимого изъятия охотничьих ресурсов и нормативов численности охотничьих ресурсов в охотничьих угодьях»;

законом Иркутской области от 18.06.2010 г. № 46-оз «Об отдельных вопросах в сфере охоты, сохранения охотничьих ресурсов и среды их обитания в Иркутской области».

К охотничьим ресурсам, в отношении которых осуществляется промысловая охота, относятся: лось, косуля, благородный олень, дикий северный олень, кабарга, кабан, бурый медведь, соболь, норка, ондатра, белка, волк, рысь, лисица, росомаха, горностай, колонок, заяц-беляк, рябчик, глухарь, тетерев, белая куропатка, утки.

Согласно закону Иркутской области от 18.06.2010 г. № 46-оз «Об отдельных вопросах в сфере охоты, сохранения охотничьих ресурсов и среды их обитания в Иркутской области» охотпользователь имеет право:

добывать и организовывать добычу охотничьих ресурсов, предоставленных ему в пользование в соответствии с охотхозяйственным соглашением;

перерабатывать продукцию, полученную в процессе охоты, и производить изделия из этой продукции, осуществлять их реализацию;

заключать договоры об оказании услуг в сфере охотничьего хозяйства с физическими лицами, юридическими лицами и индивидуальными предпринимателями;

предоставлять услуги, связанные с охотой и ведением охотничьего хозяйства, использованием охотничьей инфраструктуры в закрепленных охотничьих угодьях;

представлять заявки в уполномоченный орган исполнительной власти области для определения квоты добычи охотничьих ресурсов в отношении закрепленного охотничьего угодья;

выдавать разрешения на добычу охотничьих ресурсов в пределах установленных квот, норм, добычи и пропускной способности, закрепленных за охотпользователем охотничьих угодий;

воздействовать на охотничьи угодья с целью улучшения состояния охотничьих ресурсов по согласованию с собственниками земельных участков, землевладельцами, землепользователями, владельцами лесного фонда и уполномоченным органом исполнительной власти области;

осуществлять производственный охотничий контроль в закрепленных за ним охотничьих угодьях, в том числе проверять документы, удостоверяющие право на охоту, у охотника, заключившего с охотпользователем договор об оказании услуг в сфере охотничьего хозяйства;

составлять и направлять сообщения в уполномоченный орган исполнительной власти области об административных правонарушениях в сфере охоты и ведения охотничьего хозяйства;

создавать и поддерживать в закрепленных охотничьих угодьях охотничью инфраструктуру, вести подсобное хозяйство, связанное с охотой и ведением охотничьего хозяйства;

обжаловать в судебном порядке решение об установлении квоты добычи охотничьих ресурсов в закрепленном охотничьем угодье;

осуществлять иные права, предусмотренные федеральными законами, законами области и охотхозяйственными соглашениями.

Охотпользователь обязан:

соблюдать условия охотхозяйственного соглашения;

осуществлять деятельность по сохранению и использованию охотничьих ресурсов и среды их обитания;

не допускать разрушения или ухудшения качества охотничьих угодий;

оказывать помощь органам государственной власти области, в том числе должностным лицам уполномоченного органа исполнительной власти области, в осуществлении охраны охотничьих ресурсов;

применять гуманные способы и орудия охоты, не нарушающие целостности естественных сообществ;

осуществлять учет и оценку состояния охотничьих ресурсов и среды их обитания, а также осуществлять учет добытых охотничьих ресурсов;

организовывать и проводить мероприятия по сохранению охотничьих ресурсов и среды их обитания и созданию охотничьей инфраструктуры;

не допускать нарушений прав других природопользователей;

осуществлять иные обязанности, предусмотренные федеральными законами, законами области и охотхозяйственными соглашениями.

Сроки добывания охотничье-промысловых животных установлены приказом МПР России от 16.11.2010 г. № 512 «Об утверждении Правил охоты».

Служба по охране и использованию животного мира Иркутской области по согласованию с Министерством сельского хозяйства Российской Федерации вправе осуществить корректировку сроков добывания объектов животного мира в пределах 2 недель раньше или 2 недель позже сроков, установленных Правительством Российской Федерации.

Нормы допустимой добычи охотничьих ресурсов на одного охотника в охотничьих угодьях Иркутской области, за исключением особо охраняемых природных территорий федерального значения, при осуществлении любительской, спортивной и промысловой охоты утверждаются Службой по охране и использованию животного мира Иркутской области ежегодно.

Лимиты добычи охотничьих ресурсов и квоты их добычи на территории Иркутской области, за исключением лимитов и квот добычи охотничьих ресурсов, находящимся на особо охраняемых природных территориях федерального значения, утверждаются Губернатором Иркутской области.

Перечень и нормы проведения биотехнических мероприятий

Виды и состав биотехнических мероприятий, а также порядок их проведения в целях сохранения охотничьих ресурсов, утверждены приказом Министерства природных ресурсов и экологии РФ от 24.12. 2010 № 560 «Об утверждении видов и состава биотехнических мероприятий, а также порядка их проведения в целях сохранения охотничьих ресурсов».

К биотехническим мероприятиям относятся меры по поддержанию и увеличению численности охотничьих ресурсов.

В охотничьих угодьях проводятся следующие виды биотехнических мероприятий:

Предотвращение гибели охотничьих ресурсов:

устранение незаконной добычи охотничьих ресурсов, разрушения и уничтожения среды их обитания;

регулирование численности объектов животного мира, влияющих на сокращение численности охотничьих ресурсов;

предотвращение гибели охотничьих ресурсов от транспортных средств и производственных процессов;

предотвращение гибели охотничьих ресурсов от стихийных бедствий природного и техногенного характера, а также непосредственное спасение охотничьих ресурсов при стихийных бедствиях природного и техногенного характера;

создания в охотничьих угодьях зон охраны охотничьих ресурсов.

Подкормка охотничьих ресурсов и улучшение кормовых условий среды их обитания:

выкладка кормов;

посадка и культивирование растений кормовых культур;

создание искусственных водопоев;

обеспечение доступа к кормам;

создание сооружений для выкладки кормов;

устройство кормовых полей.

Мелиорация охотничьих угодий, улучшение условий защиты и естественного воспроизводства охотничьих ресурсов:

создание защитных посадок растений;

устройство искусственных мест размножения, жилищ, укрытий охотничьих ресурсов;

создание искусственных водоемов.

Расселение охотничьих ресурсов:

акклиматизация и реакклиматизация охотничьих ресурсов;

расселение охотничьих ресурсов;

размещение охотничьих ресурсов в среде их обитания, выращенных в полувольных условиях и искусственно созданной среде обитания.

Селекционная работа по формированию определенных половой и возрастной структуры популяций охотничьих ресурсов, а также параметров их экстерьера.

Предотвращение болезней охотничьих ресурсов:

профилактика и лечение инвазионных заболеваний;

профилактика и лечение инфекционных заболеваний;

профилактика и лечение эктопаразитарных заболеваний.

Биотехнические мероприятия проводятся в закрепленных и общедоступных охотничьих угодьях.

Проведение биотехнических мероприятий в закрепленных охотничьих угодьях обеспечивается юридическими лицами и индивидуальными предпринимателями, заключившими охотхозяйственные соглашения.

Проведение биотехнических мероприятий осуществляется ежегодно, в объеме и составе, определяемом документом внутри хозяйственного охотустройства.

В таблице Б28 приведены виды мероприятий биотехнического характера, необходимые для ведения охотничьего хозяйства.

Таблица Б28
Рекомендуемые виды биотехнических мероприятий

№п/п	Виды мероприятий	Ед.изм.	Ежегодный объём мероприятий
1	2	3	4
1.	Устройство солонцов:		Устанавливаются при охотоустройстве
	для лося	шт.	
	для зайцев	шт.	
2.	Устройство галечников и порхалищ	шт.	
3.	Подрубка осины, ивы	м3	
4.	Устройство подкормочных площадок	шт.	

Перечень разрешенных для размещения объектов охотничьей инфраструктуры

На лесных участках, предоставленных для осуществления видов деятельности в сфере охотничьего хозяйства, допускается создание объектов охотничьей инфраструктуры, являющихся временными постройками, в том числе ограждений в соответствии с Федеральным законом от 24.07.2009 № 209-ФЗ «Об охоте и о сохранении охотничьих ресурсов и о внесении изменений в отдельные законодательные акты Российской Федерации».

В соответствии со статьей 53 Федерального закона «Об охоте и о сохранении охотничьих ресурсов и о внесении изменений в отдельные законодательные акты Российской Федерации» распоряжением Правительства Российской Федерации от 11.07.2017 г. № 1469-р утвержден Перечень объектов, относящихся к охотничьей инфраструктуре.

В состав объектов, относящихся к охотничьей инфраструктуре, включены:

Вольер, питомник диких животных, ограждения для содержания и разведения охотничьих ресурсов в полувольных условиях и искусственно созданной среде обитания.

Егерский кордон.

Охотничья база.

Содержание охотничьей инфраструктуры в закрепленных охотничьих угодьях обеспечивается юридическими лицами и индивидуальными предпринимателями, заключившими охотхозяйственные соглашения.

Информация об особо ценных местах обитания объектов животного мира на территории Зиминского лесничества приведена в таблице Б29

Таблица Б29
Особо ценные местах обитания охотничьих животных в общедоступных охотничьих угодьях, расположенных на территории Качугского лесничества

Наименование лесничества	Сведения об особо ценных местах обитания	Наименование участковых лесничеств	Наименование лесных дач, технических участков	Квартал	Выдел
Глухариные тока					
Качугское		Ангинское	Ангинская	16	
Качугское		Ангинское	Ангинская	20	
Качугское		Ангинское	Ангинская	45	
Качугское		Ангинское	Ангинская	126	
Качугское		Ангинское	Ангинская	130	
Качугское		Ангинское	Ангинская	134	
Качугское		Ангинское	Ангинская	502	
Качугское		Ангинское	Ангинская	785	
Качугское		Ангинское	Ангинская	846	
Качугское		Ангинское	Ангинская	848	
Качугское		Ангинское	Ангинская	980	3
Качугское		Ангинское	Ангинская	1086	3
Качугское		Ангинское	Бирюльская	13	23
Качугское		Ангинское	Бирюльска	23	5
Качугское		Ангинское	Бирюльска	92	4
Качугское		Верхоленское	Верхоленская	337	
Качугское		Верхоленское	Верхоленская	338	
Качугское		Верхоленское	Верхоленская	343	
Качугское		Верхоленское	Верхоленская	393	
Качугское		Верхоленское	Верхоленская	394	
Качугское		Верхоленское	Верхоленская	398	
Качугское		Верхоленское	Верхоленская	399	
Качугское		Верхоленское	Верхоленская	409	
Качугское		Верхоленское	Верхоленская	473	
Качугское		Верхоленское	Верхоленская	636	17
Качугское		Верхоленское	Верхоленская	637	8
Качугское		Верхоленское	Верхоленская	663	13
Качугское		Верхоленское	Верхоленская	686	16
Качугское		Верхоленское	Качугская	68	
Качугское		Верхоленское	Качугская	75	
Качугское		Верхоленское	Тех участок №1 (совхоз «Верхоленский»)	39	
Качугское		Верхоленское	Тех участок №1 (совхоз «Верхоленский»)	40	
Качугское		Верхоленское	Тех участок №1 (совхоз «Верхоленский»)	54	
Тетеревиные тока					
Качугское		Верхоленское	Верхоленская	154	15
Качугское		Верхоленское	Верхоленская	156	6
Качугское		Верхоленское	Верхоленская	157	2
Качугское		Верхоленское	Верхоленская	160	3
Качугское		Верхоленское	Верхоленская	161	7
Качугское		Верхоленское	Верхоленская	162	2
Качугское		Верхоленское	Верхоленская	180	11
Качугское		Верхоленское	Верхоленская	186	14
Качугское		Верхоленское	Верхоленская	194	1
Качугское		Верхоленское	Верхоленская	217	4
Качугское		Верхоленское	Верхоленская	256	26
Качугское		Верхоленское	Верхоленская	322	16
Качугское		Верхоленское	Верхоленская	627	20,21,23.
Качугское		Верхоленское	Верхоленская	628	13
Качугское		Верхоленское	Верхоленская	629	25
Качугское		Верхоленское	Верхоленская	657	27
Качугское		Верхоленское	Верхоленская	658	25
Качугское		Верхоленское	Верхоленская	659	25
Качугское		Ангинское	Бирюльская	20	5
Качугское		Ангинское	Бирюльская	33	11
Качугское		Ангинское	Бирюльская	65	6
Качугское		Ангинское	Бирюльская	85	4
Качугское		Ангинское	Бирюльская	183	28
Качугское		Ангинское	Бирюльская		
Места отела и особо ценные места обитания					
Качугское		Ангинское	Ангинская	1-560	все выделы
Качугское		Ангинское	Ангинская	561	все выделы
Качугское		Ангинское	Ангинская	562	все выделы
Качугское		Ангинское	Ангинская	563	все выделы
Качугское		Ангинское	Ангинская	568-595	все выделы
Качугское		Ангинское	Ангинская	604	все выделы
Качугское		Ангинское	Ангинская	605	все выделы
Качугское		Ангинское	Ангинская	606	все выделы
Качугское		Ангинское	Ангинская	607	все выделы
Качугское		Ангинское	Ангинская	608	все выделы
		Ангинское	Ангинская	610-630	все выделы
Качугское		Ангинское	Ангинская	631	2-8,10,13,15-20,24,25,27
Качугское		Ангинское	Ангинская	635	3-6,8,9,11-19,22,23.
Качугское		Ангинское	Ангинская	636	2,4-7,9,10,12.
Качугское		Ангинское	Ангинская	648	Все выделы
Качугское		Ангинское	Ангинская	649	все выделы
Качугское		Ангинское	Ангинская	650	все выделы
Качугское		Ангинское	Ангинская	651	все выделы
Качугское		Ангинское	Ангинская	652-667	все выделы
Качугское		Ангинское	Ангинская	670	10-12,14,15,17,19,20
Качугское		Ангинское	Ангинская	691	все выделы
Качугское		Ангинское	Ангинская	692	все выделы
Качугское		Ангинское	Ангинская	693	все выделы
Качугское		Ангинское	Ангинская	694	все выделы
Качугское		Ангинское	Ангинская	695	все выделы
Качугское		Ангинское	Ангинская	696-710	все выделы
Качугское		Ангинское	Ангинская	716	3,4,7.8,14-20,24-27,33,36.
Качугское		Ангинское	Ангинская	717	22,24,27-40.
Качугское		Ангинское	Ангинская	718	3-5,7-9,11-16,18,19.
Качугское		Ангинское	Ангинская	735	все выделы
Качугское		Ангинское	Ангинская	737	все выделы
Качугское		Ангинское	Ангинская	738	все выделы
Качугское		Ангинское	Ангинская	739	все выделы
Качугское		Ангинское	Ангинская	740-751	все выделы
Качугское		Ангинское	Ангинская	770	26-36,38,39,43-45.
Качугское		Ангинское	Ангинская	771	14.15,18,19,24,25,27,30-41.
Качугское		Ангинское	Ангинская	772	1,2,4,6-24,26,27.
Качугское		Ангинское	Ангинская	773	4,5,7,8.10-12,15-26, 30, 31.
Качугское		Ангинское	Ангинская	774	1,2,5,6,8,9,13-15.
Качугское		Ангинское	Ангинская	775	3,4,7-9,12-15,24,25.
Качугское		Ангинское	Ангинская	776	3-10,19-23.
Качугское		Ангинское	Ангинская	777	1-7,9,18,19,22,25,26.
Качугское		Ангинское	Ангинская	778	14-25,27-35.
Качугское		Ангинское	Ангинская	779	2-5,7,8,11-13,15-19,21,22,24,25,28.
Качугское		Ангинское	Ангинская	780	1-17.
Качугское		Ангинское	Ангинская	782	все выделы
Качугское		Ангинское	Ангинская	783	все выделы
Качугское		Ангинское	Ангинская	786	все выделы
Качугское		Ангинское	Ангинская	787	все выделы
Качугское		Ангинское	Ангинская	790-799	все выделы
Качугское		Ангинское	Ангинская	802	все выделы
Качугское		Ангинское	Ангинская	804	все выделы
Качугское		Ангинское	Ангинская	814	14-16,19,25-27,35,36.
Качугское		Ангинское	Ангинская	815	11-14,17-22, 24, 25, 27, 28.
Качугское		Ангинское	Ангинская	816	1-6,8-16.
Качугское		Ангинское	Ангинская	817	1,2,4-6,8,10-12.
Качугское		Ангинское	Ангинская	818	1,2,7,8,10,11.
Качугское		Ангинское	Ангинская	819	2,6,7,9-14,16-18.
Качугское		Ангинское	Ангинская	820	2,3,6,10,12,13,16,18.
Качугское		Ангинское	Ангинская	821	2,13,17,19,25,28,38.
Качугское		Ангинское	Ангинская	822	2,5,9,16,17,21-23,
Качугское		Ангинское	Ангинская	823	1-5,8-11,13,16,17-19, 21, 22,24,
Качугское		Ангинское	Ангинская	824	1,3-7,10-14,16,18,20.
Качугское		Ангинское	Ангинская	825	1-5,7-12.
Качугское		Ангинское	Ангинская	827	1,3-5,9-15,
Качугское		Ангинское	Ангинская	828	2,3,5,7,10,11,13-15,24,33-35.
Качугское		Ангинское	Ангинская	829	1,2,6-8,18,22,24.
Качугское		Ангинское	Ангинская	841	все выделы
Качугское		Ангинское	Ангинская	844	все выделы
Качугское		Ангинское	Ангинская	845	все выделы
Качугское		Ангинское	Ангинская	855	11-13,16,19-23.
Качугское		Ангинское	Ангинская	856	17,21-23,25,27,28,38-40,43,44,46-48.
Качугское		Ангинское	Ангинская	857	4-6,11-15,19,23.
Качугское		Ангинское	Ангинская	858	11,15-17,20,21,23,27.
Качугское		Ангинское	Ангинская	859	5-7,18,20,21,25,26.
Качугское		Ангинское	Ангинская	860	4,8,16-18,23-25,27.
Качугское		Ангинское	Ангинская	861	7-9,16,17,20.
Качугское		Ангинское	Ангинская	862	2,4,5-7,15,17,18,22.
Качугское		Ангинское	Ангинская	863	1,2,5,9,10,18,19.
Качугское		Ангинское	Ангинская	864	1-3,7,9,11,15,21,25.
Качугское		Ангинское	Ангинская	865	1-6,12,21,22,26,27-29,30,31.
Качугское		Ангинское	Ангинская	870	6,11-13,16,18,24-26.
Качугское		Ангинское	Ангинская	871	1,5-11,13-15,18,19.
Качугское		Ангинское	Ангинская	872	3-6,8,10,11,15,27,28,31,32,36,37.
Качугское		Ангинское	Ангинская	873	1-4,6,7,10,14,15,26,33,35,36.
Качугское		Ангинское	Ангинская	874	2-5,6,8,9,13,22,23,27,30.
Качугское		Ангинское	Ангинская	878-883	все выделы
Качугское		Ангинское	Ангинская	884	все выделы
Качугское		Ангинское	Ангинская	885	все выделы
Качугское		Ангинское	Ангинская	889	все выделы
Качугское		Ангинское	Ангинская	897	2,5,8,9,13,14,16-19,20,21-24.
Качугское		Ангинское	Ангинская	898	3,4,9,10-12,15-18,24.
Качугское		Ангинское	Ангинская	899	3-6,8,9,12,17,18.
Качугское		Ангинское	Ангинская	900	1,2,5,7,11,13-18,
Качугское		Ангинское	Ангинская	901	1,21.
Качугское		Ангинское	Ангинская	902	2,7,12,19,21.
Качугское		Ангинское	Ангинская	903	2-4,18-20, 25, 28, 29, 37, 38.
Качугское		Ангинское	Ангинская	904	6,7,10-12,14,16,18-22,24,26,32.
Качугское		Ангинское	Ангинская	905	7,8,10,12,21-24.
Качугское		Ангинское	Ангинская	906	1-7.
Качугское		Ангинское	Ангинская	912	все выделы
Качугское		Ангинское	Ангинская	913	все выделы
Качугское		Ангинское	Ангинская	914	1,3,4,6-15,17,18,20,21.
Качугское		Ангинское	Ангинская	915	2-4,6-8,27,28,30,31.
Качугское		Ангинское	Ангинская	916	15-19,22-26,30.
Качугское		Ангинское	Ангинская	920-925	все выделы
Качугское		Ангинское	Ангинская	949	3,6,8,21,23.
Качугское		Ангинское	Ангинская	950	17,22.25.

Наименование лесничества	Сведения об особо ценных местах обитания	Наименование участковых лесничеств	Наименование лесных дач, технических участков	Квартал	Выдел
Качугское		Ангинское	Ангинская	951	13,15,19-22,25.
Качугское		Ангинское	Ангинская	959-962	все выделы
Качугское		Ангинское	Ангинская	987	2,4,6,10,12-14,17,19-21,24,27-30,39-41.
Качугское		Ангинское	Ангинская	988	1-16,18,19,21-24,27,28,36.
Качугское		Ангинское	Ангинская	989	1-2628-32.
Качугское		Ангинское	Ангинская	996	все выделы
Качугское		Ангинское	Ангинская	1024	2,3,5-10,12,13,15,18.
Качугское		Ангинское	Ангинская	1068	все выделы
Качугское		Ангинское	Ангинская	1081	все выделы
Качугское		Ангинское	Ангинская	1093	все выделы
Качугское		Ангинское	Ангинская	1094	все выделы
Качугское		Ангинское	Ангинская	1095	все выделы
Качугское		Ангинское	Бирюльская	1	1-17.
Качугское		Ангинское	Бирюльская	2	1-22,
Качугское		Ангинское	Бирюльская	3	1-33.
Качугское		Ангинское	Бирюльская	4	1-17.
Качугское		Ангинское	Бирюльская	5	1-28.
Качугское		Ангинское	Бирюльская	6	2-31.
Качугское		Ангинское	Бирюльская	7	2-40.
Качугское		Ангинское	Бирюльская	8	2-28.
Качугское		Ангинское	Бирюльская	121	все выделы
Качугское		Ангинское	Бирюльская	122	все выделы
Качугское		Ангинское	Бирюльская	123	1-29.
Качугское		Ангинское	Бирюльская	124	все выделы
Качугское		Ангинское	Бирюльская	125	все выделы
Качугское		Ангинское	Бирюльская	141	все выделы
Качугское		Ангинское	Бирюльская	142	все выделы
Качугское		Ангинское	Бирюльская	143	1-12,14,15,17,20.
Качугское		Ангинское	Бирюльская	144	1-4,6,7,10,11.
Качугское		Ангинское	Бирюльская	174	1-22.
Качугское		Ангинское	Бирюльская	175	1-21.
Качугское		Ангинское	Бирюльская	176	1-30
Качугское		Ангинское	Бирюльская	177	1-29
Качугское		Ангинское	Бирюльская	178	все выделы
Качугское		Ангинское	Бирюльская	179	все выделы
Качугское		Ангинское	Бирюльская	180	все выделы
Качугское		Ангинское	Бирюльская	181	все выделы
Качугское		Ангинское	Бирюльская	194	все выделы
Качугское		Ангинское	Бирюльская	195	2-33.
Качугское		Ангинское	Бирюльская	196	2,4,6,8,11,12,13,15-19,21-24,30-32,34,35,38-47.
Качугское		Ангинское	Бирюльская	197	1,3-5,7,9-11,14,15,18-20.
Качугское		Ангинское	Бирюльская	221	все выделы
Качугское		Ангинское	Бирюльская	222	все выделы
Качугское		Ангинское	Бирюльская	223	все выделы
Качугское		Ангинское	Бирюльская	224	все выделы
Качугское		Ангинское	Бирюльская	225	1-10.
Качугское		Ангинское	Бирюльская	226	1-11.
Качугское		Ангинское	Бирюльская	227	все выделы
Качугское		Ангинское	Бирюльская	228	2,4-8,10-16.
Качугское		Ангинское	Бирюльская	229	1-15.
Качугское		Ангинское	Бирюльская	230	1-15.
Качугское		Ангинское	Бирюльская	292	1-29
Качугское		Ангинское	Бирюльская	293	1-23
Качугское		Ангинское	Бирюльская	294	1-19
Качугское		Ангинское	Бирюльская	295	1-18
Качугское		Ангинское	Бирюльская	296	1-16
Качугское		Ангинское	Бирюльская	297	1-17
Качугское		Ангинское	Бирюльская	298	1-19
Качугское		Ангинское	Бирюльская	299	1-19
Качугское		Ангинское	Бирюльская	300	1-12
Качугское		Ангинское	Бирюльская	301	1-26
Качугское		Ангинское	Бирюльская	302	1-30
Качугское		Ангинское	Бирюльская	340	1-18.
Качугское		Ангинское	Бирюльская	341	1-30
Качугское		Ангинское	Бирюльская	342	1-31
Качугское		Ангинское	Бирюльская	343	все выделы
Качугское		Ангинское	Бирюльская	344	все выделы
Качугское		Ангинское	Бирюльская	345	все выделы
Качугское		Ангинское	Бирюльская	400	все выделы
Качугское		Ангинское	Бирюльская	401	1-38
Качугское		Ангинское	Бирюльская	402	все выделы
Качугское		Ангинское	Бирюльская	403	все выделы
Качугское		Ангинское	Бирюльская	404	все выделы
Качугское		Ангинское	Бирюльская	405	все выделы
Качугское		Ангинское	Бирюльская	432	все выделы
Качугское		Ангинское	Бирюльская	433	все выделы
Качугское		Ангинское	Бирюльская	434	все выделы
Качугское		Ангинское	Бирюльская	435	все выделы
Качугское		Ангинское	Бирюльская	436	1-26
Качугское		Ангинское	Бирюльская	496	все выделы
Качугское		Ангинское	Бирюльская	497	все выделы
Качугское		Ангинское	Бирюльская	498	все выделы
Качугское		Ангинское	Бирюльская	499	все выделы
Качугское		Ангинское	Бирюльская	554	1-30.
Качугское		Ангинское	Бирюльская	555	1-19.
Качугское		Ангинское	Бирюльская	556	1-40.
Качугское		Ангинское	Бирюльская	557	1-53
Качугское		Ангинское	Бирюльская	564	все выделы
Качугское		Ангинское	Бирюльская	565	все выделы
Качугское		Ангинское	Бирюльская	566	все выделы
Качугское		Ангинское	Бирюльская	567	все выделы
Качугское		Ангинское	Бирюльская	568	все выделы
Качугское		Ангинское	Бирюльская	569	все выделы
Качугское		Ангинское	Бирюльская	579	все выделы
Качугское		Ангинское	Бирюльская	580	все выделы
Качугское		Ангинское	Бирюльская	581	все выделы
Качугское		Верхоленское	Верхоленская	2	1-10
Качугское		Верхоленское	Верхоленская	3	1-3
Качугское		Верхоленское	Верхоленская	4	1-3
Качугское		Верхоленское	Верхоленская	11	1-6;

Наименование лесничества	Сведения об особо ценных местах обитания	Наименование участковых лесничеств	Наименование лесных дач, технических участков	Квартал	Выдел
Качугское		Верхоленское	Верхоленская	12	1-5;
Качугское		Верхоленское	Верхоленская	13	1-7;
Качугское		Верхоленское	Верхоленская	38	1-20.
Качугское		Верхоленское	Верхоленская	39	все выделы
Качугское		Верхоленское	Верхоленская	40	все выделы
Качугское		Верхоленское	Верхоленская	41	все выделы
Качугское		Верхоленское	Верхоленская	42	все выделы
Качугское		Верхоленское	Верхоленская	43	все выделы
Качугское		Верхоленское	Верхоленская	44	1-15
Качугское		Верхоленское	Верхоленская	45	1-22
Качугское		Верхоленское	Верхоленская	54	1-21
Качугское		Верхоленское	Верхоленская	55	1-20
Качугское		Верхоленское	Верхоленская	56	1-20
Качугское		Верхоленское	Верхоленская	57	1-16
Качугское		Верхоленское	Верхоленская	58	1-20
Качугское		Верхоленское	Верхоленская	76	1-29
Качугское		Верхоленское	Верхоленская	77	1-31
Качугское		Верхоленское	Верхоленская	78	1-14
Качугское		Верхоленское	Верхоленская	79	1-11
Качугское		Верхоленское	Верхоленская	92	все выделы
Качугское		Верхоленское	Верхоленская	93	все выделы
Качугское		Верхоленское	Верхоленская	94	все выделы
Качугское		Верхоленское	Верхоленская	117	все выделы
Качугское		Верхоленское	Верхоленская	118	все выделы
Качугское		Верхоленское	Верхоленская	119	все выделы
Качугское		Верхоленское	Верхоленская	144	1-26
Качугское		Верхоленское	Верхоленская	145	1-36
Качугское		Верхоленское	Верхоленская	172	все выделы
Качугское		Верхоленское	Верхоленская	173	все выделы
Качугское		Верхоленское	Верхоленская	199	все выделы
Качугское		Верхоленское	Верхоленская	200	все выделы
Качугское		Верхоленское	Верхоленская	201	все выделы
Качугское		Верхоленское	Верхоленская	229	все выделы
Качугское		Верхоленское	Верхоленская	230	все выделы
Качугское		Верхоленское	Верхоленская	231	все выделы
Качугское		Верхоленское	Верхоленская	301	все выделы
Качугское		Верхоленское	Верхоленская	311	все выделы
Качугское		Верхоленское	Верхоленская	338	все выделы
Качугское		Верхоленское	Верхоленская	339	все выделы
Качугское		Верхоленское	Верхоленская	340	все выделы
Качугское		Верхоленское	Верхоленская	341	все выделы
Качугское		Верхоленское	Верхоленская	342	все выделы
Качугское		Верхоленское	Верхоленская	343	все выделы
Качугское		Верхоленское	Верхоленская	362	все выделы
Качугское		Верхоленское	Верхоленская	363	все выделы
Качугское		Верхоленское	Верхоленская	364	все выделы
Качугское		Верхоленское	Верхоленская	365	все выделы
Качугское		Верхоленское	Верхоленская	366	все выделы
Качугское		Верхоленское	Верхоленская	367	все выделы
Качугское		Верхоленское	Верхоленская	368	все выделы
Качугское		Верхоленское	Верхоленская	369	все выделы
Качугское		Верхоленское	Верхоленская	370	все выделы
Качугское		Верхоленское	Верхоленская	374	все выделы
Качугское		Верхоленское	Верхоленская	383	все выделы
Качугское		Верхоленское	Верхоленская	384	все выделы
Качугское		Верхоленское	Верхоленская	395	все выделы
Качугское		Верхоленское	Верхоленская	396	все выделы
Качугское		Верхоленское	Верхоленская	397	все выделы
Качугское		Верхоленское	Верхоленская	398	все выделы
Качугское		Верхоленское	Верхоленская	399	все выделы
Качугское		Верхоленское	Верхоленская	400	все выделы
Качугское		Верхоленское	Верхоленская	406	все выделы
Качугское		Верхоленское	Верхоленская	407	все выделы
Качугское		Верхоленское	Верхоленская	408	все выделы
Качугское		Верхоленское	Верхоленская	409	все выделы
Качугское		Верхоленское	Верхоленская	424	все выделы
Качугское		Верхоленское	Верхоленская	425	все выделы
Качугское		Верхоленское	Верхоленская	428	все выделы
Качугское		Верхоленское	Верхоленская	429	все выделы
Качугское		Верхоленское	Верхоленская	433	все выделы
Качугское		Верхоленское	Верхоленская	434	все выделы
Качугское		Верхоленское	Верхоленская	446	все выделы
Качугское		Верхоленское	Верхоленская	448	все выделы
Качугское		Верхоленское	Верхоленская	449	все выделы
Качугское		Верхоленское	Верхоленская	465	все выделы
Качугское		Верхоленское	Верхоленская	466	все выделы
Качугское		Верхоленское	Верхоленская	467	все выделы
Качугское		Верхоленское	Верхоленская	468	все выделы
Качугское		Верхоленское	Верхоленская	469	все выделы
Качугское		Верхоленское	Верхоленская	470	все выделы
Качугское		Верхоленское	Верхоленская	471	все выделы
Качугское		Верхоленское	Верхоленская	480	все выделы
Качугское		Верхоленское	Верхоленская	483	все выделы
Качугское		Верхоленское	Верхоленская	503	все выделы
Качугское		Верхоленское	Верхоленская	504	все выделы
Качугское		Верхоленское	Верхоленская	505	все выделы
Качугское		Верхоленское	Верхоленская	506	все выделы
Качугское		Верхоленское	Верхоленская	507	все выделы
Качугское		Верхоленское	Верхоленская	601	все выделы
Качугское		Верхоленское	Верхоленская	625	все выделы
Качугское		Верхоленское	Верхоленская	626	все выделы
Качугское		Верхоленское	Верхоленская	633	1-32
Качугское		Верхоленское	Верхоленская	634	1-34
Качугское		Верхоленское	Верхоленская	654	все выделы
Качугское		Верхоленское	Верхоленская	655	все выделы
Качугское		Верхоленское	Верхоленская	658	7-27
Качугское		Верхоленское	Верхоленская	659	3-11
Качугское		Верхоленское	Верхоленская	660	9-21
Качугское		Верхоленское	Верхоленская	661	3-25
Качугское		Верхоленское	Верхоленская	662	1-24
Качугское		Верхоленское	Верхоленская	663	1-11
Качугское		Верхоленское	Качугская	1	все выделы

Наименование лесничества	Сведения об особо ценных местах обитания	Наименование участковых лесничеств	Наименование лесных дач, технических участков	Квартал	Выдел
Качугское		Верхоленское	Качугская	2	все выделы
Качугское		Верхоленское	Качугская	3	все выделы
Качугское		Верхоленское	Качугская	4	все выделы
Качугское		Верхоленское	Качугская	5	все выделы
Качугское		Верхоленское	Качугская	6	все выделы
Качугское		Верхоленское	Качугская	13	все выделы
Качугское		Верхоленское	Качугская	14	все выделы
Качугское		Верхоленское	Качугская	15	все выделы
Качугское		Верхоленское	Качугская	17	все выделы
Качугское		Верхоленское	Качугская	53	все выделы
Качугское		Верхоленское	Качугская	54	все выделы
Качугское		Верхоленское	Качугская	64	все выделы
Качугское		Верхоленское	Качугская	65	все выделы
Качугское		Верхоленское	Качугская	76	все выделы
Качугское		Верхоленское	Качугская	77	все выделы
Качугское		Верхоленское	Качугская	86	все выделы
Качугское		Верхоленское	Качугская	87	все выделы
Качугское		Верхоленское	Качугская	103	все выделы
Качугское		Верхоленское	Качугская	104	все выделы
Качугское		Верхоленское	Качугская	119	все выделы
Качугское		Верхоленское	Качугская	120	все выделы
Качугское		Верхоленское	Качугская	123	все выделы
Качугское		Верхоленское	Качугская	125	все выделы
Качугское		Верхоленское	Качугская	126	все выделы
Качугское		Верхоленское	Качугская	129	все выделы
Качугское		Верхоленское	Качугская	130	все выделы
Качугское		Верхоленское	Качугская	131	все выделы
Качугское		Верхоленское	Качугская	134	все выделы
Качугское		Верхоленское	Качугская	135	все выделы
Качугское		Верхоленское	Манзурская	1	все выделы
Качугское		Верхоленское	Манзурская	11	все выделы
Качугское		Верхоленское	Манзурская	23	все выделы
Качугское		Верхоленское	Манзурская	24	все выделы
Качугское		Верхоленское	Манзурская	32	все выделы
Качугское		Верхоленское	Манзурская	34	все выделы
Качугское		Верхоленское	Манзурская	35	все выделы
Качугское		Верхоленское	Манзурская	41	все выделы
Качугское		Верхоленское	Манзурская	43	все выделы
Качугское		Верхоленское	Манзурская	44	все выделы
Качугское		Верхоленское	Манзурская	45	все выделы
Качугское		Верхоленское	Манзурская	46	все выделы
Качугское		Верхоленское	Манзурская	47	все выделы
Качугское		Верхоленское	Манзурская	59	все выделы
Качугское		Верхоленское	Манзурская	68	все выделы
Качугское		Верхоленское	Манзурская	69	все выделы
Качугское		Верхоленское	Манзурская	77	все выделы
Качугское		Верхоленское	Манзурская	78	все выделы
Качугское		Верхоленское	Манзурская	79	все выделы
Качугское		Верхоленское	Манзурская	113	все выделы
Качугское		Верхоленское	Манзурская	114	все выделы
Качугское		Верхоленское	Манзурская	115	все выделы
Качугское		Верхоленское	Манзурская	116	все выделы
Качугское		Верхоленское	Манзурская	124	все выделы
Качугское		Верхоленское	Манзурская	125	все выделы
Качугское		Верхоленское	Манзурская	139	все выделы
Качугское		Верхоленское	Манзурская	140	все выделы
Качугское		Верхоленское	Манзурская	141	все выделы
Качугское		Верхоленское	Манзурская	142	все выделы

6. Нормативы, параметры и сроки использования лесов для ведения сельского хозяйства

В соответствии со ст. 38 Лесного кодекса РФ леса могут использоваться для ведения сельского хозяйства (сенокошения, выпаса сельскохозяйственных животных, пчеловодства, северного оленеводства, товарной аквакультуры (товарного рыбоводства), выращивания сельскохозяйственных культур и иной сельскохозяйственной деятельности).

На лесных участках, предоставленных для ведения сельского хозяйства, допускаются размещение ульев и пасек, возведение изгородей, навесов и других временных построек, в том числе предназначенных для осуществления товарной аквакультуры (товарного рыбоводства).

Использование лесов для ведения сельского хозяйства осуществляется в соответствии с приказом Минприроды России от 21.06.2017 № 314 «Об утверждении правил использования лесов для ведения сельского хозяйства».

В Правилах использования лесов для ведения сельского хозяйства содержатся общие положения, распространяющие свое действие на любое использование лесов для ведения сельского хозяйства, и специальные требования, определяющие особенности осуществления в лесах отдельных видов сельскохозяйственной деятельности.

Ведение сельского хозяйства запрещается:

в лесах, расположенных в водоохранных зонах, за исключением сенокошения и пчеловодства;

в лесопарковых зонах;

в зеленых зонах, за исключением сенокошения и пчеловодства. Также в зеленых зонах запрещено возведение изгородей в целях сенокошения и пчеловодства;

в городских лесах;

на заповедных лесных участках;

на особо защитных участках лесов, за исключением сенокошения и пчеловодства.

В границах прибрежных защитных полос запрещается распашка земель, выпас сельскохозяйственных животных и организация для них летних лагерей, ванн.

Запрещается использовать земли, занятые лесными культурами, естественными молодняками ценных древесных пород, селекционно-лесосеменных, сосновых, елово-пихтовых, ивовых, ореховых плантаций, с проектируемыми мероприятиями по содействию естественному лесовосстановлению и лесовосстановлению хвойными породами, с легкоразмываемыми и развеваемыми почвами.

Граждане, юридические лица осуществляют использование лесов для ведения сельского хозяйства на основании договоров аренды лесных участков.

Для использования лесов гражданами в целях осуществления сельскохозяйственной деятельности (в том числе пчеловодства) для собственных нужд лесные участки предоставляются в безвозмездное пользование или устанавливается сервитут в случаях, определенных Земельным кодексом Российской Федерации и Гражданским кодексом Российской Федерации.

Невыполнение гражданами, юридическими лицами, осуществляющими использование лесов, лесохозяйственного регламента и проекта освоения лесов является основанием для досрочного расторжения договоров аренды лесного участка, а также принудительного прекращения права постоянного (бессрочного) пользования лесным участком или безвозмездного пользования лесным участком.

Сведения о площадях лесных участков, на которых возможно сенокошение, выпас сельскохозяйственных животных, пчеловодство, северное оленеводство, мараловодство, выращивание сельскохозяйственных культур и иной сельскохозяйственной деятельности, рыбоводство, а также соответствующие нормативы (допустимые объемы)

Использование лесов для сенокошения. Для сенокошения должны использоваться нелесные земли, а также необлесившиеся лесосеки, прогалины и другие, не покрытые лесной растительностью земли, до проведения на них лесовосстановления.

В необходимых случаях для сенокошения могут использоваться пригодные для этой цели участки малоценных лесных насаждений, не намеченные под реконструкцию.

Использование лесов для выпаса сельскохозяйственных животных. Для выпаса сельскохозяйственных животных должны использоваться нелесные земли, а также необлесившиеся вырубки, редины, прогалины и другие, не покрытые лесной растительностью земли, до проведения на них лесовосстановления.

Выпас сельскохозяйственных животных не допускается на участках:

занятых лесными культурами, естественными молодняками ценных древесных пород, насаждениями с развитым жизнеспособным подростом;

селекционно-лесосеменных, сосновых, елово-пихтовых, ивовых, твердолиственных, орехоплодных плантаций;

с проектируемыми мероприятиями по содействию естественному лесовосстановлению и лесовосстановлению хвойными и твердолиственными породами;

с легкоразмываемыми и развеиваемыми почвами.

Владельцы сельскохозяйственных животных должны обеспечить:

огораживание скотопрогонов или пастбища во избежание потрав лесных культур, питомников, молодняков естественного происхождения и других ценных участков леса;

выпас сельскохозяйственных животных пастухом (за исключением выпаса на огороженных участках или на привязи).

Пастьба коз разрешается исключительно на предварительно огороженных владельцами сельскохозяйственных животных лесных участках или на привязи.

Для осуществления пантового оленеводства (мараловодства) в качестве кормовой базы должны использоваться лесные участки в местах обитания животных, используемых для мараловодства.

На лесных участках, предназначенных для ведения пантового оленеводства (мараловодства) допускается возведение ограждений.

Пчеловодство. В качестве кормовой базы для медоносных пчел должны использоваться лесные участки, на которых, в составе древесного, кустарникового или травяно-кустарничкового яруса имеются медоносные растения.

Лесные участки для размещения ульев и пасек предоставляются, в первую очередь, на опушках леса, прогалинах и других, не покрытых лесной растительностью землях.

Северное оленеводство. Для осуществления северного оленеводства в качестве кормовой базы должны использоваться лесные участки в лесных районах, находящихся в пределах лесорастительной зоны притундровых лесов и редкостойной тайги и таежной лесорастительной зоны Российской Федерации.

Подробная информация о распределении лесов лесничества по лесорастительным зонам и лесным районам приведена в таблице 2.

На лесных участках, предоставляемых гражданам и юридическим лицам для ведения северного оленеводства, должны применяться пастбищеобороты, не приводящие к ухудшению напочвенного покрова и поверхности почвы таких участков.

При использовании лесов с целью внедрения северного оленеводства в местах традиционного проживания и хозяйственной деятельности лиц, относящихся к коренным малочисленным народам Севера, Сибири и Дальнего Востока Российской Федерации, должны обеспечиваться защита исконной среды обитания этих народов и их традиционный образ жизни в соответствии с Федеральным законом от 30 апреля 1999 года № 82-ФЗ «О гарантиях прав коренных малочисленных народов Российской Федерации».

Выращивание сельскохозяйственных культур и иная сельскохозяйственная деятельность. Для выращивания сельскохозяйственных культур должны использоваться нелесные земли, а также необлесившиеся лесосеки, прогалины и другие не покрытые лесной растительностью земли, до проведения на них лесовосстановления.

На лесных участках, используемых для выращивания сельскохозяйственных культур и иной сельскохозяйственной деятельности, могут применяться химические и биологические препараты.

Параметры использования лесов для ведения сельского хозяйства

В таблице 14 приведены виды пользований с указанием возможного объема их использования.

Таблица 14
Параметры использования лесов для ведения сельского хозяйства

№ п/п	Виды пользований	Единица измерения	Ежегодный допустимый объем
1	2	3	4
1.	Использование пашни	га	531
2.	Сенокошение	га/тонн	1416/1343
3.	Выпас сельскохозяйственных животных		
	а) в лесу	га/голов	35700/10200
	б) на выгонах, пастбищах	га/голов	5030/1676
4.	Пчеловодство	тыс. га	по мере необходимости
	а) медоносы:	га	
	липа	кг/га	
	травы	кг/га	1000
	б) медопродуктивность:	га	
	липа	кг/га	
	травы	кг/га	35
	в) возможное к содержанию количество пчелосемей	количество пчелосемей	800
5.	Северное оленеводство	га/голов	по мере необходимости
6.	Товарная аквакультура (товарное рыбоводство)		по мере необходимости
7.	Выращивание сельскохозяйственных культур	га	по мере необходимости
8.	Иная сельскохозяйственная деятельность		по мере необходимости

Сроки использования лесов для ведения сельского хозяйства. Использование лесов для ведения сельского хозяйства осуществляется на принципах обеспечения многоцелевого, рационального, непрерывного, неистощительного использования лесов для удовлетворения потребностей общества в лесах и лесных ресурсах.

В соответствии с частью 3 статьи 72 ЛК РФ договор аренды лесного участка, находящегося в государственной или муниципальной собственности, для ведения сельского хозяйства заключается на срок от десяти до сорока девяти лет.

7. Нормативы, параметры и сроки использования лесов для осуществления научно-исследовательской деятельности образовательной деятельности

Леса лесничества могут использоваться для осуществления научно-исследовательской деятельности, образовательной деятельности научными организациями, образовательными организациями.

Приказом Федерального агентства лесного хозяйства от 23.12.2011 № 548 утверждены «Правила использования лесов для осуществления научно-исследовательской деятельности, образовательной деятельности».

Использование лесов для осуществления научно-исследовательской деятельности включает в себя осуществление экспериментальной или теоретической деятельности, направленной на получение новых знаний об экологической системе леса, проведение прикладных научных исследований, направленных на применение этих знаний для достижения практических целей и решения конкретных задач в области использования, охраны, защиты, воспроизводства лесов.

К использованию лесов для осуществления образовательной деятельности относится создание и использование на лесных участках полигонов, опытных площадок для изучения природы леса, обучения методам таксации леса, технологии рубок лесных насаждений, работ по охране, защите, воспроизводству лесов и других мероприятий в области изучения, использования, охраны, защиты, воспроизводства лесов, иных компонентов природы, объектов необходимой лесной инфраструктуры для закрепления на практике у обучающихся специальных знаний и навыков.

При использовании лесов для осуществления научно-исследовательской деятельности, образовательной деятельности допускается создание и использование на лесных участках полигонов, опытных площадок для проведения научных исследований изучения природы леса, обучения в области использования, охраны, защиты, воспроизводства лесов с объектами необходимой лесной инфраструктуры.

Использование лесов для научно-исследовательской деятельности, образовательной деятельности осуществляется в соответствии с лесохозяйственным регламентом лесничества, лесопарка, проектом освоения лесов.

Государственные учреждения, муниципальные учреждения, другие научные организации, образовательные организации, использующие леса для научно-исследовательской деятельности, образовательной деятельности, имеют право:

осуществлять использование лесов в соответствии с условиями договора аренды лесного участка;

устанавливать специальные знаки, информационные и иные указатели, отграничивающие территорию, на которой осуществляется образовательная деятельность, научно-исследовательская деятельность;

осуществлять рубку лесных насаждений в научных и образовательных целях;

создавать согласно части 1 статьи 13 Лесного кодекса Российской Федерации лесную инфраструктуру (лесные дороги, лесные склады и другую);

осуществлять экспериментальную деятельность по использованию, охране, защите, воспроизводству лесов в целях разработки, опытно-производственной проверки и внедрения результатов научно-исследовательских, опытно-конструкторских работ;

проводить испытания химических, биологических и иных средств для изучения их влияния на экологическую систему леса;

создавать и использовать объекты научной и учебно-практической базы;

иметь другие права, если их реализация не противоречит требованиям законодательства Российской Федерации.

При осуществлении использования лесов для научно-исследовательской деятельности, образовательной деятельности не допускается:

повреждение лесных насаждений, растительного покрова и почв за пределами предоставленного лесного участка;

захламление предоставленного лесного участка и территории за его пределами строительным и бытовым мусором, отходами древесины, иными видами отходов;

загрязнение площади предоставленного лесного участка и территории за его пределами химическими и радиоактивными веществами.

Земли, нарушенные при использовании лесов для научно-исследовательской деятельности, образовательной деятельности, подлежат рекультивации в срок не более 1 года после завершения работ.

На участках с нарушенным почвенным покровом при угрозе развития эрозии почвы должна проводиться рекультивация земель с посевом трав и (или) посадкой деревьев и кустарников на склонах.

Использование лесов для осуществления научно-исследовательской и образовательной деятельности строится на принципах обеспечения многоцелевого, рационального, непрерывного, неистощительного использования лесов для удовлетворения потребностей общества в лесах и лесных ресурсах.

Для осуществления научно-исследовательской и образовательной деятельности лесные участки предоставляются государственным учреждениям, муниципальным учреждениям в постоянное (бессрочное) пользование, другим научным организациям, образовательным организациям – в аренду (ст. 40 ЛК РФ).

В соответствии с частью 3 статьи 72 ЛК РФ договор аренды лесного участка, находящегося в государственной или муниципальной собственности, для осуществления научно-исследовательской и образовательной деятельности заключается на срок от десяти до сорока девяти лет.

8. Нормативы, параметры и сроки использования лесов для осуществления рекреационной деятельности

Леса используются для осуществления рекреационной деятельности с целью организации отдыха, туризма, физкультурно-оздоровительной и спортивной деятельности (ст. 41 ЛК РФ).

На лесных участках, предоставленных для осуществления рекреационной деятельности, подлежат сохранению природные ландшафты, объекты животного мира, растительного мира, водные объекты.

Использование лесов для осуществления рекреационной деятельности не должно препятствовать праву граждан пребывать в лесах (ст. 11 ЛК РФ).

Леса для осуществления рекреационной деятельности используются способами, не наносящими вреда окружающей среде и здоровью человека.

Для осуществления рекреационной деятельности в целях организации отдыха, туризма, физкультурно-оздоровительной и спортивной деятельности лица, использующие леса, могут организовывать туристические станции, туристические тропы и трассы, проведение культурно-массовых мероприятий, пешеходные, велосипедные и лыжные прогулки, конные прогулки (верхом и/или на повозках), занятия изобразительным искусством, познавательные и экологические экскурсии, спортивные соревнования по отдельным видам спорта, специфика которых соответствует проведению соревнований в лесу, физкультурно-спортивные фестивали и тренировочные сборы, а также другие виды организации рекреационной деятельности.

Нормативы использования лесов для осуществления рекреационной деятельности (допустимая рекреационная нагрузка по типам ландшафта и другое)

Особенности организации рекреационной деятельности изложены в Правилах использования лесов для осуществления рекреационной деятельности, утвержденных приказом Рослесхоза от 21.02.2012 № 62 «Об утверждении Правил использования лесов для осуществления рекреационной деятельности».

При определении размеров лесных участков, выделяемых для осуществления рекреационной деятельности, необходимо руководствоваться оптимальной рекреационной нагрузкой на лесные экосистемы при соблюдении условий не нанесения ущерба лесным насаждениям и окружающей среде.

Расчетная величина рекреационной емкости определяется на основании предельно допустимых единовременных рекреационных нагрузок на природные комплексы территории парка лесничества. Нормы допустимых рекреационных нагрузок принимаются в соответствии с «Временной методикой определения рекреационных нагрузок на природные комплексы при организации туризма, экскурсий, массового повседневного отдыха и временные нормы этих нагрузок» (М., Госкомлес СССР, 1987).

Рекреационная нагрузка определяется количеством людей, отдыхающих на единице площади лесов (1 га) в определенный промежуток времени (час, день, месяц, сезон, год). Допустимая рекреационная нагрузка - это нагрузка, не превышающая восстановительных способностей лесных биогеоценозов при неопределенно длительном ее воздействии. Она приводит в основном к слабым нарушениям, т.е. вносит незначительные изменения в отдельные элементы биогеоценозов, не изменяя их структурную и функциональную устойчивость. Для устранения последствий антропогенного воздействия не требуется целенаправленного лесоводственного вмешательства.

Предельно допустимая рекреационная нагрузка - максимальная нагрузка, при которой биогеоценоз сохраняет свою жизнеспособность, приводит к существенным изменениям в структуре биогеоценоза, но не нарушает его функциональную устойчивость. Для устранения последствий требуется или периодическое снятие нагрузок, или активное лесоводственное вмешательство.

Чрезмерная рекреационная нагрузка приводит к необратимым изменениям отдельных элементов биогеоценоза, постепенной потере его структурной, функциональной и позиционной устойчивости.

Ландшафтная таксация лесов лесничества, при которой определяются группы и типы ландшафтов, даётся оценка биологической устойчивости насаждений, оценка рекреационной деградации лесной среды, санитарно-гигиеническая оценка лесных участков, оценка эстетической ценности лесных участков, не проводилась.

Региональные нормы допустимых рекреационных нагрузок на леса Иркутской области отсутствуют. В качестве ориентиров рекомендуется использовать нормы, приведённые в таблице Б30.

Таблица Б30

Нормы допустимых рекреационных нагрузок на 1 га лесного фонда, чел./га (Общесоюзные нормативы для таксации лесов:

Справочник, М., 1992)

Протяжённость дорожной сети на 1000 га лесного фонда, км	Преобладающие породы			
	Е, П	С, Л, К	Ос, Ив, Т	Б
1	2	3	4	5
Молодняки				
До 10	0,7/0,6	1,1/0,7	1,3/-	1,4/0,8
11-15	0,8/0,7	1,3/0,8	1,5/-	1,7/0,9
16-20	0,9/0,8	1,5/0,9	1,8/-	1,9/1,0
21-25	1,0/0,9	1,6/1,0	1,9/-	2,1/1,1
Более 25	1,1/0,9	1,8/1,1	2,1/-	2,2/1,2
Средневозрастные и приспевающие насаждения				
До 10	1,0/0,8	1,5/0,9	1,7/-	1,8/1,0
11-15	1,2/0,9	1,8/1,1	2,0/-	2,1/1,2
16-20	1,4/1,0	2,0/1,2	2,3/-	2,9/1,3
21-25	1,5/1,1	2,2/1,3	2,5/-	2,7/1,4
Более 25	1,6/1,2	2,4/1,4	2,7/-	2,5/1,5
Спелые и перестойные насаждения				
До 10	0,9/0,7	1,3/0,8	1,5/-	1,6/0,9
11-15	1,1/0,8	1,5/0,9	1,8/-	1,9/1,0
16-20	1,2/0,9	1,8/1,0	2,0/-	2,2/1,2
21-25	13/1,0	1,9/1,1	2,2/-	2,4/1,3
Более 25	1,4/1,1	2,1/1,2	2,4/-	2,6/1,4

Примечание:

1. В числителе - на дренированных почвах (A_1, A_2, A_3, B_2, B_3, C_2, C_3, D_2, D_3), в знаменателе - на избыточно-увлажнённых почвах (A_4, A_5, B_4, B_5, C_4, C_5).

2. Предельно допустимые рекреационные нагрузки: для насаждений с преобладанием сосны в типах условий местопроизрастания A_1 - 0,4, A_2 - 0,8 чел./га; для насаждений с преобладанием берёзы в типах условий местопроизрастания A_2 - 0,9 чел./га.

3. При переводе данных шкалы в чел. ч/га их умножают на 8.

4. Для применения данных шкалы в холмистой и горной местности их перемножают на коэффициенты: при крутизне склона 4-10 градусов коэффициент 0,8, 11-15 - 0,6, 16 и более - 0,5.

5. Протяжённость дорожной сети приведена для условий комплексного благоустройства территории лесных массивов.

В процессе лесоустройства Качугского лесничества ландшафтная таксация лесов не проводилась.

Не выполнялось в лесничестве и специальных исследований по учету посетителей в разрезе лесных участков, функциональных зон по категориям посетителей, сезонам года, часам в течение светлого времени суток и другим параметрам с целью определения рекреационной нагрузки на лес.

В Качугском районе находится более 300 памятников истории и архитектуры, в том числе древние могильники и знаменитые Шишкинские писаницы. Кроме этого, в поселке Анга, где родился и вырос святитель Иннокентий, сохранился его дом, в котором сейчас открыт музей. Казалось бы, такое обилие интересных мест обязательно должно привлекать туристов. Но наплыва гостей в Качуге не наблюдают. Основная причина – отсутствие гостиничной инфраструктуры.

Есть в Качугском районе достопримечательности, которые мечтают увидеть историки со всего света. Самая яркая из них – Шишкинские писаницы. На берегу реки Лены, в 3 км выше деревни Шишкино на спускающихся к воде скалах хорошо видны уникальные рисунки-петроглифы. Впервые их описал участник Великой Северной экспедиции Степан Крашенинников в 1736 году. Подробно изучавший петроглифы известный советский археолог, академик Алексей Окладников отнес «писаницы» к эпохе палеолита – времени зарождения первобытного искусства. На одном из наскальных рисунков изображен конный воин со знаменем в руках. Это изображение стало основой герба Республики Саха (Якутия). Аналогичные рисунки можно видеть и у деревни Картухай, близ которой в скале находится пещера со следами древней стоянки. В ней и по сей день находят костяные и железные наконечники стрел, предметы быта древних людей. Всего на скалах в верховьях Лены нарисовано почти 2 тыс. рисунков. Сцены охоты, быта, картины переселения народов легли на природное полотно, протяженность которого 3,5 км.

Леса, расположенные вдоль наиболее крупных рек, а также и других водных объектов, включают в себя наиболее живописные ландшафты прибрежной полосы и могут использоваться для отдыха, рыбной ловли и охоты местного населения и отдыхающих из городов и прилегающих населённых пунктов.

Перечень кварталов и (или) частей кварталов зоны рекреационной деятельности, в том числе перечень кварталов и (или) их частей в которых допускается возведение физкультурно-оздоровительных, спортивных и спортивно-технических сооружений

Лесным кодексом Российской Федерации (частью 2 статьи 41) допускается при осуществлении рекреационной деятельности в лесах возведение временных построек на лесных участках и осуществление их благоустройства.

Если в плане освоения лесов на территории субъекта Российской Федерации (лесном плане субъекта Российской Федерации) определены зоны планируемого освоения лесов, в границах которых предусматриваются строительство, реконструкция и эксплуатация объектов для осуществления рекреационной деятельности, на соответствующих лесных участках допускается возведение физкультурно-оздоровительных, спортивных и спортивно-технических сооружений.

Лесным планом Иркутской области в Качугском лесничестве зона рекреационной деятельности не предусмотрена и границы зоны рекреационной деятельности в лесничестве не установлены.

Настоящим лесохозяйственным регламентом также не предусматривается выделение зоны рекреационной деятельности.

Перечень кварталов и (или) частей кварталов пригодных для осуществления рекреационной деятельности приведен в таблице 5.

Функциональное зонирование территории зоны рекреационной деятельности

Границы функциональных зон зоны рекреационной деятельности не установлены.

Перечень временных построек на лесных участках и нормативы их благоустройства

В соответствии со статьей 21 Лесного кодекса Российской Федерации для осуществления рекреационной деятельности допускается строительство, реконструкция и эксплуатация объектов, не связанных с созданием лесной инфраструктуры, на землях лесного фонда.

Перечень объектов, не связанных с созданием лесной инфраструктуры, для защитных лесов, эксплуатационных лесов, резервных лесов» утвержден распоряжением Правительства Российской Федерации от 27.05.2013 № 849-р.

Для осуществления рекреационной деятельности в защитных лесах, эксплуатационных и резервных лесах, за исключением особо защитных участков лесов, в Качугском лесничестве возможно создание:

площадок для игр (детская), отдыха, занятий спортом, установки мусоросборников;

форм малых архитектурных (некапитальное нестационарное сооружение, включая беседки, ротонды, веранды, дровницы, навесы, объекты мелкорозничной торговли, попутного бытового обслуживания и питания, остановочные павильоны);

элементов благоустройства лесного участка (пешеходная дорожка с мягким покрытием, георешетка, устройство для оформления озеленения, фонарь, скамейка, мостик, настил, малогабаритный (малый) контейнер-мусоросборник, урна, физкультурный снаряд (тренажер), наземная туалетная кабина);

построек временных, используемых в рекреационных целях.

В более далекой перспективе, за пределами срока действия настоящего регламента, при условии выделения в лесничестве зоны рекреационного использования станет возможным возведение в эксплуатационных лесах, за исключением особо защитных участков лесов, физкультурно-оздоровительных, спортивных и спортивно-технических сооружений. Таких как:

бассейн крытый для плавания;
бассейн открытый искусственный;
велодром;
велотрек;
зал спортивный;
канализация;
каток с искусственным льдом крытый;
каток с искусственным льдом открытый;
кемпинг;
комплекс открытых плоскостных спортивных сооружений;
комплекс физкультурно-оздоровительный;
комплекс физкультурных сооружений;
корт теннисный;
котельная;
манеж легкоатлетический;
пирс;
площадка спортивная;
подстанция трансформаторная всех классов напряжения;
поле для гольфа;
поле для стрельбы из лука;
поле футбольное;
пристань;
сеть тепловая;
сооружение спортивное;
стадион;
стрельбище для пулевой стрельбы;
стрельбище для стендовой стрельбы;
тир;
трибуна стадиона с подтрибунными помещениями;
трибуна стадиона;
эллинг для хранения катеров и лодок.

Размещение временных построек, физкультурно-оздоровительных, спортивных и спортивно-технических сооружений допускается, прежде всего, на участках, не занятых деревьями и кустарниками, а при их отсутствии - на участках, занятых наименее ценными лесными насаждениями, в местах, определенных в проекте освоения лесов.

В соответствии с частью 6 статьи 21 Лесного кодекса Российской Федерации лица, использующие лесные участки для осуществления рекреационной деятельности обязаны рекультивировать земли, которые использовались для строительства, реконструкции и (или) эксплуатации объектов, не связанных с созданием лесной инфраструктуры.

Параметры и сроки использования лесов для осуществления рекреационной деятельности

Использование лесов для осуществления рекреационной деятельности строится на принципах обеспечения многоцелевого, рационального, непрерывного, неистощительного использования лесов для удовлетворения потребностей общества в лесах и лесных ресурсах.

Для осуществления рекреационной деятельности лесные участки предоставляются государственным учреждениям, муниципальным учреждениям в постоянное (бессрочное) пользование, другим лицам - в аренду.

В соответствии с ч. 3 ст.72 ЛК РФ договор аренды лесного участка, находящегося в государственной или муниципальной собственности, для осуществления рекреационной деятельности заключается на срок от десяти до сорока девяти лет.

9. Нормативы, параметры и сроки использования лесов для создания лесных плантаций и их эксплуатации

Согласно статье 42 ЛК РФ создание лесных плантаций и их эксплуатация представляют собой предпринимательскую деятельность, связанную с выращиванием лесных насаждений определенных пород (целевых пород) искусственного происхождения, за счет которых обеспечивается получение древесины с заданными характеристиками.

Лесные плантации могут создаваться на не покрытых лесной растительностью и нелесных землях. На лесных плантациях проведение рубок лесных насаждений и осуществление подсочки лесных насаждений допускается без ограничений.

Не допускается создание лесных плантаций в защитных лесах и на особо защитных участках лесов (приказ Рослесхоза от 14.12.2010 г. № 485 «Об утверждении Особенностей использования, охраны, защиты, воспроизводства лесов, расположенных в водоохранных зонах, лесов, выполняющих функции защиты природных и иных объектов, ценных лесов, а также лесов, расположенных на особо защитных участках лесов»).

Использование лесов для создания лесных плантаций и их эксплуатации осуществляется на принципах обеспечения многоцелевого, рационального, непрерывного, неистощительного использования лесов для удовлетворения потребностей общества в лесах и лесных ресурсах.

Гражданам, юридическим лицам для создания лесных плантаций и их эксплуатации лесные участки предоставляются в аренду в соответствии с Лесным кодексом Российской Федерации, земельные участки - в соответствии с земельным законодательством.

В соответствии с частью 3 статьи 72 ЛК РФ договор аренды лесного участка, находящегося в государственной или муниципальной собственности, для создания лесных плантаций и их эксплуатации заключается на срок от десяти до сорока девяти лет.

10. Нормативы, параметры и сроки использования лесов для выращивания лесных плодовых, ягодных, декоративных растений и лекарственных растений

Выращивание лесных плодовых, ягодных, декоративных растений, лекарственных растений (ст. 39 ЛК РФ) представляет собой предпринимательскую деятельность, связанную с получением плодов, декоративных растений, лекарственных растений и подобных лесных ресурсов.

Правила использования лесов для выращивания лесных плодовых, ягодных, декоративных растений, лекарственных растений утверждены приказом Рослесхоза от 05.12.2011 № 510 «Об утверждении Правил использования лесов для выращивания лесных плодовых, ягодных, декоративных растений, лекарственных растений».

На лесных участках, используемых для выращивания лесных плодовых, ягодных, декоративных растений, лекарственных растений, допускается размещение временных построек, создание лесной инфраструктуры.

Для выращивания лесных плодовых, ягодных декоративных растений, лекарственных растений используют, в первую очередь, нелесные земли из состава земель лесного фонда, а также необлесившиеся вырубки, прогалины и другие, не покрытые лесной растительностью земли, на которых невозможно естественное возобновление леса до посадки на них лесных культур; земли, подлежащие рекультивации (выработанные торфяники и др.).

Для выращивания лесных плодовых, ягодных, декоративных, лекарственных растений под пологом леса, могут использоваться участки малоценных насаждений, не намеченные под реконструкцию.

Использование лесных участков, на которых встречаются виды растений, занесенных в Красную книгу Российской Федерации, Красную книгу Иркутской области, для выращивания лесных плодовых, ягодных, декоративных растений, лекарственных растений запрещается в соответствии со статьей 59 ЛК РФ.

На лесных участках, используемых для выращивания лесных плодовых, ягодных, декоративных растений, лекарственных растений, химические и биологические препараты применяются в соответствии с Федеральным законом от 19 июля 1997 г. № 109-ФЗ «О безопасном обращении с пестицидами и агрохимикатами»

Согласно пункта 15 приказа Рослесхоза от 14.12.2010 г. № 485 «Об утверждении особенностей использования, охраны, защиты, воспроизводства лесов, расположенных в водоохранных зонах, лесов, выполняющих функции защиты природных и иных объектов, ценных лесов, а также лесов, расположенных на особо защитных участках лесов» на особо защитных участках лесов не допускается интродукция видов (пород) деревьев, кустарников, лиан, других лесных растений, которые не произрастают в естественных условиях в данном лесном районе.

Использование лесов для выращивания лесных плодовых, ягодных, декоративных растений и лекарственных растений осуществляется на принципах обеспечения многоцелевого, рационального, непрерывного, неистощительного использования лесов для удовлетворения потребностей общества в лесах и лесных ресурсах.

Граждане, юридические лица осуществляют выращивание лесных плодовых, ягодных, декоративных растений, лекарственных растений на основании договоров аренды лесных участков.

В соответствии с частью 3 статьи 72 ЛК РФ договор аренды лесного участка, находящегося в государственной или муниципальной собственности, для выращивания лесных плодовых, ягодных, декоративных растений и лекарственных растений заключается на срок от десяти до сорока девяти лет.

11. Нормативы, параметры и сроки использования лесов для выращивания посадочного материала лесных растений (саженцев, сеянцев)

Согласно статье 39.1 ЛК РФ, выращивание посадочного материала лесных растений (саженцев, сеянцев) представляет собой предпринимательскую деятельность, осуществляемую в целях воспроизводства лесов и лесоразведения. На лесных участках, используемых для выращивания посадочного материала лесных растений, допускается размещение теплиц, других строений и сооружений.

Правила использования лесов для выращивания посадочного материала лесных растений утверждены приказом Рослесхоза от 19.07.2011 г. № 308 «Об утверждении Правил использования лесов для выращивания посадочного материала лесных растений (саженцев, сеянцев)».

Для выращивания посадочного материала лесных растений (саженцев, сеянцев) используют, в первую очередь, не покрытые лесом земли из состава земель лесного фонда, а также необлесившиеся лесосеки, прогалины и другие, не покрытые лесной растительностью, земли иных категорий, на которых располагаются леса.

В соответствии с частью 3 статьи 72 ЛК РФ договор аренды лесного участка, находящегося в государственной или муниципальной собственности, для выращивания посадочного материала лесных растений (саженцев, сеянцев) заключается на срок от десяти до сорока девяти лет.

Для выращивания посадочного материала используются районированные семена лесных насаждений, соответствующие требованиям, установленным Федеральным законом от 17.12.1997 г. № 149-ФЗ «О семеноводстве», Указаниями по лесному семеноводству в Российской Федерации, утверждёнными первым заместителем руководителя Федеральной службы лесного хозяйства России 11.01.2000 г., приказом Рослесхоза от 10.01.2012 № 3 «Об утверждении Порядка производства семян отдельных категорий лесных растений», приказом Рослесхоза от 08.10.2015 № 353 «Об установлении лесосеменного районирования». и Порядком использования районированных семян лесных растений основных лесных древесных пород, утвержденным приказом Рослесхоза от 02.02.2012 № 26.

В повышении продуктивности и качества создаваемых лесных культур важное значение имеет использование посевного и посадочного материала с улучшенными наследственными свойствами.

Семена лесных растений, в зависимости от наследственных свойств, подразделяют на категории: сортовые, улучшенные и нормальные.

Нормальные - это семена, заготовленные на ПЛСУ, кроме указанных ниже случаев, ВЛСУ, а также с нормальных деревьев в насаждениях (в том числе на лесосеках) нормальной селекционной категории.

Улучшенные - это семена, получаемые на лесосеменных объектах, созданных или выделенных на основе отбора по фенотипу, но не испытанных по потомству.

Сортовые - это семена, получаемые на объектах, прошедших генетическую оценку по потомству, выделенных в качестве сортов-популяций, сортов-гибридов и включённых в Государственный реестр охраняемых селекционных достижений.

Мероприятия по заготовке и хранению семян приведены в нормативно- технологических картах № 18, № 19, № 20 в Приложении № 4.

Мероприятия по выращиванию посадочного материала приведены в нормативно-технологической карте № 21 в Приложении № 4.

На территории лесничества объекты лесного семеноводства, отсутствуют.

12. Нормативы, параметры и сроки использования лесов для выполнения работ по геологическому изучению недр, разработки месторождений полезных ископаемых

В соответствии со статьей 21 ЛК РФ при осуществлении работ по геологическому изучению недр и при разработке месторождений полезных ископаемых на землях лесного фонда допускается строительство, реконструкция и эксплуатация объектов, не связанных с созданием лесной инфраструктуры, в соответствии с проектом освоения лесов. По окончании работ земли, которые использовались для строительства, реконструкции и эксплуатации объектов, не связанных с созданием лесной инфраструктуры, подлежат рекультивации (часть 6 ст.21 ЛК РФ).

Частью 3 и 4 статьи 105 ЛК РФ в зеленых зонах и лесопарковых зонах разработка месторождений полезных ископаемых запрещена.

Пунктом 2 статьи 8.2 Федерального закона «О введении в действие ЛК РФ» от 04.12.2006 г. № 201-ФЗ предусмотрено, что в ценных лесах и на особо защитных участках лесов допускаются строительство, реконструкция и эксплуатация объектов капитального строительства, связанных с выполнением работ по геологическому изучению и разработкой месторождений углеводородного сырья, в отношении которых лицензии на пользование недрами получены до 31.12.2010 г., на срок, не превышающий срока действия таких лицензий. Использование лесов в этих случаях допускается с соблюдением требований части 4 статьи 12 и части 5 статьи 102 ЛК РФ.

Для выполнения работ по геологическому изучению недр, для разработки месторождений полезных ископаемых лесные участки предоставляются на основании договоров аренды. Если выполнение работ по геологическому изучению недр не влечет за собой проведение рубок лесных насаждений, леса используются без предоставления лесных участков по разрешениям органов государственной власти, органов местного самоуправления в соответствии с их компетенцией. В целях обеспечения безопасности граждан и создания необходимых условий для эксплуатации объектов, связанных с выполнением работ по геологическому изучению недр и разработкой месторождений полезных ископаемых, осуществляется использование лесов для проведения выборочных рубок и сплошных рубок деревьев и кустарников без предоставления лесных участков (ст. 43 ЛК РФ).

В части 2 ст. 20 ЛК РФ устанавливается право собственности Российской Федерации на древесину, которая получена при использовании лесов для выполнения работ по геологическому изучению недр и при разработке месторождений полезных ископаемых. В тех случаях, когда пользователи недр предполагают осуществлять заготовку древесины, они обязаны оформить ее в порядке, предусмотренном ст. 29 ЛК РФ.

Порядок использования лесов для выполнения работ по геологическому изучению недр, для разработки месторождений полезных ископаемых утвержден приказом Рослесхоза от 27.12.2010 г. № 515.

Обустройство объектов, связанных с выполнением работ по геологическому изучению недр, разработкой месторождений полезных ископаемых, должно исключать развитие эрозионных процессов на занятой и прилегающей территории.

В охранных и санитарно-защитных зонах соответствующих объектов рубка лесных насаждений осуществляется по согласованию с предоставившими лесной участок органами государственной власти или органами местного самоуправления.

При осуществлении использования лесов в целях выполнения работ по геологическому изучению недр, разработки месторождений полезных ископаемых не допускается:

валка деревьев и расчистка лесных участков от древесной растительности с помощью бульдозеров, захламление древесными остатками приграничных полос и опушек, повреждение стволов и скелетных корней опушечных деревьев, хранение свежесрубленной древесины в лесу в летний период без специальных мер защиты;

затопление и длительное подтопление лесных насаждений;

захламление лесов строительными, промышленными, древесными, бытовыми и иными отходами, мусором;

загрязнение лесов химическими и радиоактивными веществами;

проезд транспортных средств и иных механизмов по произвольным, неустановленным маршрутам.

Лица, осуществляющие использование лесов в целях выполнения работ по геологическому изучению недр, разработки месторождений полезных ископаемых, обеспечивают:

регулярное проведение очистки используемых лесов и примыкающих опушек леса, искусственных и естественных водотоков от захламления строительными, промышленными, древесными, бытовыми и иными отходами, мусором;

восстановление нарушенных производственной деятельностью дорог, осушительных канав, дренажных систем, мостов, других гидромелиоративных сооружений, квартальных столбов, квартальных просек, аншлагов, элементов благоустройства территории лесов;

принятие необходимых мер по устранению аварийных ситуаций и лесных пожаров, а также ликвидации их последствий, возникших по вине указанных лиц;

максимальное использование земель, занятых квартальными просеками, лесными дорогами, и других, не покрытых лесом земель в целях планирования и проведения сейсморазведочных работ, в том числе перебазировки подвижного состава и грузов.

Использование лесов для выполнения работ по геологическому изучению недр и разработки месторождений полезных ископаемых осуществляется на принципах обеспечения многоцелевого, рационального, непрерывного, неистощительного использования лесов для удовлетворения потребностей общества в лесах и лесных ресурсах.

Договор аренды лесного участка для выполнения работ по геологическому изучению недр и разработки месторождений полезных ископаемых заключается на срок до сорока девяти лет и не требует проведения торгов (часть 3 ст. 72 и часть 3 ст. 74 ЛК РФ).

13. Нормативы, параметры и сроки использования лесов для строительства и эксплуатация водохранилищ и иных искусственных водных объектов, а также гидротехнических сооружений, морских портов, морских терминалов, речных портов, причалов

Использование лесов для строительства и эксплуатации водохранилищ, иных искусственных водных объектов, а также гидротехнических сооружений, морских портов, морских терминалов, речных портов, причалов осуществляется в соответствии со статьями 21 и 44 Лесного кодекса Российской Федерации.

Лесные участки используются для строительства и эксплуатации водохранилищ, иных искусственных водных объектов, а также гидротехнических сооружений, морских портов, морских терминалов, речных портов, причалов в соответствии с водным законодательством.

Лесные участки, находящиеся в государственной или муниципальной собственности, предоставляются гражданам, юридическим лицам в соответствии со статьей 9 настоящего Кодекса для строительства водохранилищ, иных искусственных водных объектов, а также гидротехнических сооружений, морских портов, морских терминалов, речных портов, причалов.

В постоянное (бессрочное) пользование, аренду, безвозмездное пользование лесные участки, находящиеся в государственной или муниципальной собственности, предоставляются юридическим лицам; в аренду, безвозмездное пользование – гражданам (ст. 71 ЛК РФ).

Договоры аренды лесных участков, находящихся в государственной или муниципальной собственности, для строительства и эксплуатации водохранилищ и иных искусственных водных объектов, а также гидротехнических сооружений, морских портов, морских терминалов, речных портов, причалов заключаются без проведения торгов.

Правила подготовки и принятия решения о предоставлении водного объекта в пользование утверждены постановлением Правительства Российской Федерации от 30.12.2006 № 844 «О порядке подготовки и принятия решения о предоставлении водного объекта в пользование».

В соответствии с Водным кодексом Российской Федерации на основании решений (если иное не предусмотрено частями 2 и 4 статьи 11 Водного кодекса Российской Федерации) водные объекты, находящиеся в федеральной собственности, собственности субъектов Российской Федерации или собственности муниципальных образований, предоставляются в пользование для:

обеспечения обороны страны и безопасности государства;

сброса сточных вод;

строительства и реконструкции гидротехнических сооружений;

создания стационарных и плавучих (подвижных) буровых установок (платформ), морских плавучих (передвижных) платформ, морских стационарных платформ и искусственных островов;

строительства и реконструкции мостов, подводных переходов, трубопроводов и других линейных объектов, если такие строительство и реконструкция связаны с изменением дна и берегов поверхностных водных объектов;

разведки и добычи полезных ископаемых;

проведения дноуглубительных, взрывных, буровых и других работ, связанных с изменением дна и берегов поверхностных водных объектов, за исключением случаев, предусмотренных частью 2 статьи 47 Водного кодекса Российской Федерации;

подъема затонувших судов;

сплава древесины;

забора (изъятия) водных ресурсов из водных объектов для гидромелиорации земель;

забора (изъятия) водных ресурсов из водных объектов и сброса сточных вод для осуществления аквакультуры (рыбоводства).

Для использования водохранилищ и иных искусственных водных объектов, а также гидротехнических сооружений, морских портов, морских терминалов, речных портов, причалов на землях лесного фонда допускается строительство, реконструкция и эксплуатация объектов, не связанных с созданием лесной инфраструктуры. Земли, которые использовались для строительства, реконструкции и эксплуатации объектов, не связанных с созданием лесной инфраструктуры, подлежат рекультивации.

При использовании лесов для строительства и эксплуатации водохранилищ и иных искусственных водных объектов, а также гидротехнических сооружений, морских портов, морских терминалов, речных портов, причалов (в том числе в целях проведения аварийно-спасательных работ), допускаются выборочные рубки и сплошные рубки деревьев, кустарников, лиан, в том числе в охранных зонах и санитарно-защитных зонах, предназначенных для обеспечения безопасности граждан и создания необходимых условий для эксплуатации соответствующих объектов (часть 5 статьи 21 Лесного кодекса Российской Федерации).

В защитных лесах, предусмотренные частью 5 статьи 21 выборочные рубки и сплошные рубки деревьев, кустарников, лиан допускаются в случаях, если строительство, реконструкция, эксплуатация объектов, не связанных с созданием лесной инфраструктуры, для указанных выше целей не запрещены или не ограничены в соответствии с законодательством Российской Федерации.

В соответствии с частью 2 статьи 20 ЛК РФ право собственности на древесину, которая получена при использовании лесов, расположенных на землях лесного фонда, в соответствии со статьями 43 - 46 Лесного кодекса Российской Федерации принадлежит Российской Федерации.

Порядок реализации древесины, которая получена при использовании лесов, расположенных на землях лесного фонда, в соответствии со статьей 44 Лесного кодекса Российской Федерации установлен постановлением Правительства Российской Федерации от 23 июля 2009 г. № 604 «О реализации древесины, которая получена при использовании лесов, расположенных на землях лесного фонда, в соответствии со статьями 43 - 46 Лесного кодекса Российской Федерации».

Пунктом 7, указанного постановления Правительства Российской Федерации, на юридических и физических лиц, использующих леса для строительства и эксплуатация водохранилищ и иных искусственных водных объектов, а также гидротехнических сооружений, морских портов, морских терминалов, речных портов, причалов возложена обязанность в срок, не позднее 15 дней до завершения рубки, направлять в орган государственной власти субъекта Российской Федерации информацию об объемах и породном составе вырубаемой древесины.

Пункт 3 части 3 статьи 74 Лесного кодекса устанавливает, что без проведения торгов договоры аренды лесных участков, находящихся в государственной или муниципальной собственности, заключаются в случаях заготовки древесины на лесных участках, предоставленных юридическим лицам или индивидуальным предпринимателям для использования лесов в соответствии со статьями 43 - 46 Лесного кодекса. Договор аренды, в случаях заготовки древесины упомянутыми выше юридическими лицами или индивидуальными предпринимателями, заключается путем заключения дополнительного соглашения к действующему договору аренды или заключения отдельного договора с целью заготовки древесины. В таком случае, заготовленная древесина принадлежит юридическим и физическим лицам, использующим леса в соответствии со статьями 43-46 Лесного кодекса.

В соответствии с частью 3 статьи 72 Лесного кодекса Российской Федерации договор аренды лесного участка, находящегося в государственной или муниципальной собственности, для строительства и эксплуатация водохранилищ и иных искусственных водных объектов, а также гидротехнических сооружений, морских портов, морских терминалов, речных портов, причалов заключается на срок от одного года до сорока девяти лет.

14. Нормативы, параметры и сроки использования лесов для строительства, реконструкции, эксплуатации линейных объектов

В соответствии со статьей 25 Лесного кодекса Российской Федерации одним из видов использования лесов является строительство, реконструкция, эксплуатация линейных объектов. К линейным объектам согласно пункту 4 части 1 статьи 21 Лесного кодекса относятся линии электропередачи, линии связи, дороги, трубопроводы и другие линейные объекты, а также сооружения, являющиеся неотъемлемой технологической частью указанных объектов.

Порядок использования лесов для строительства, реконструкции и эксплуатации линейных объектов, в том числе и в охранных зонах таких объектов установлен статьей 45 Лесного кодекса Российской Федерации и Правилами использования лесов для строительства, реконструкции, эксплуатации линейных объектов, утвержденными приказом Федерального агентства лесного хозяйства от 10 июня 2011 г. № 223.

Частью 2 статьи 45 Лесного кодекса предусмотрено, что лесные участки для строительства линейных объектов предоставляются гражданам, юридическим лицам в соответствии со статьей 9 Лесного кодекса.

Лесные участки, которые находятся в государственной или муниципальной собственности, и на которых расположены линейные объекты, предоставляются на правах, предусмотренных статьей 9 Лесного кодекса, гражданам, юридическим лицам, имеющим в собственности, безвозмездном пользовании, аренде, хозяйственном ведении или оперативном управлении такие линейные объекты (часть 3 статьи 45 Лесного кодекса).

Согласно пунктам 2 и 6 Правил определения размеров земельных участков для размещения воздушных линий электропередачи и опор линий связи, обслуживающих электрические сети, утвержденных постановлением Правительства Российской Федерации от 11 августа 2003 г. № 486, воздушная линия электропередачи (линия связи, обслуживающая электрическую сеть) размещается на обособленных земельных участках, отнесенных в установленном порядке к землям промышленности и иного специального назначения, или землям поселений и предназначенных для установки опор указанных линий, либо на земельных участках, отнесенных к иным категориям земель, не указанным выше, если хозяйствующим субъектам предоставлено право использовать эти участки (части участков) для установки опор воздушных линий электропередачи (опор линий связи, обслуживающих электрические сети).

Требование лиц, использующих леса для эксплуатации линий электропередачи, о предоставлении участков только под опорами линий электропередачи, правомерно.

В целях строительства линейных объектов используются, прежде всего, нелесные земли, а при отсутствии на лесном участке таких земель - участки невозобновившихся вырубок, гарей, пустырей, прогалины, а также площади, на которых произрастают низкополнотные и наименее ценные лесные насаждения.

Осуществление строительства, реконструкции и эксплуатации линейных объектов должно исключать развитие эрозионных процессов на занятой и прилегающей территории.

При использовании лесов в целях строительства, реконструкции и эксплуатации автомобильных и железных дорог исключаются случаи, вызывающие нарушение поверхностного и внутрипочвенного стока вод, затопление или заболачивание лесных участков вдоль дорог.

На лесных участках, предоставленных в пользование в целях строительства, реконструкции линейных объектов использование лесов осуществляется в соответствии с проектом освоения лесов.

В целях использования линейных объектов, обеспечения их безаварийного функционирования и эксплуатации, в целях обеспечения безопасности граждан и создания необходимых условий для эксплуатации линейных объектов, в том числе в охранных зонах линейных объектов (в том числе в целях проведения аварийно-спасательных работ) гражданами, юридическими лицами, имеющими в собственности, безвозмездном пользовании, аренде, хозяйственном ведении или оперативном управлении линейные объекты, осуществляются:

1) прокладка и содержание в безлесном состоянии просек вдоль и по периметру линейных объектов.

Ширина просеки для линий электропередачи определяется в соответствии с требованиями и размерами охранных зон воздушных линий электропередачи, предусмотренными пунктом «а» Приложения к Правилам установления охранных зон объектов электросетевого хозяйства и особых условий использования земельных участков, расположенных в границах таких зон, утвержденных постановлением Правительства Российской Федерации от 24 февраля 2009 г. № 160.

Охранные зоны устанавливаются:

а) вдоль воздушных линий электропередачи - в виде части поверхности участка земли и воздушного пространства (на высоту, соответствующую высоте опор воздушных линий электропередачи), ограниченной параллельными вертикальными плоскостями, отстоящими по обе стороны линии электропередачи от крайних проводов при не отклоненном их положении на следующем расстоянии:

Таблица Б31

Проектный номинальный класс напряжения, кВ	Расстояние, м
1	2
до 1	2 (для линий с самонесущими или изолированными проводами, проложенных по стенам зданий, конструкциям и т.д., охранная зона определяется в соответствии с установленными нормативными правовыми актами минимальными допустимыми расстояниями от таких линий)
1 - 20	10 (5 - для линий с самонесущими или изолированными проводами, размещенных в границах населенных пунктов)
35	15
110	20
150, 220	25
300, 500, +/- 400	30
750, +/- 750	40
1150	55;

б) вдоль подземных кабельных линий электропередачи - в виде части поверхности участка земли, расположенного под ней участка недр (на глубину, соответствующую глубине прокладки кабельных линий электропередачи), ограниченной параллельными вертикальными плоскостями, отстоящими по обе стороны линии электропередачи от крайних кабелей на расстоянии 1 метра (при прохождении кабельных линий напряжением до 1 киловольта в городах под тротуарами - на 0,6 метра в сторону зданий и сооружений и на 1 метр в сторону проезжей части улицы);

в) вдоль подводных кабельных линий электропередачи - в виде водного пространства от водной поверхности до дна, ограниченного вертикальными плоскостями, отстоящими по обе стороны линии от крайних кабелей на расстоянии 100 метров;

г) вдоль переходов воздушных линий электропередачи через водоемы (реки, каналы, озера и др.) - в виде воздушного пространства над водной поверхностью водоемов (на высоту, соответствующую высоте опор воздушных линий электропередачи), ограниченного вертикальными плоскостями, отстоящими по обе стороны линии электропередачи от крайних проводов при неотклоненном их положении для судоходных водоемов на расстоянии 100 метров, для несудоходных водоемов - на расстоянии, предусмотренном для установления охранных зон вдоль воздушных линий электропередачи;

д) вокруг подстанций - в виде части поверхности участка земли и воздушного пространства (на высоту, соответствующую высоте наивысшей точки подстанции), ограниченной вертикальными плоскостями, отстоящими от всех сторон ограждения подстанции по периметру на расстоянии, указанном в подпункте «а» настоящего документа, применительно к высшему классу напряжения подстанции (пп. «д» введен постановлением Правительства РФ от 24.02.2009 г. № 160.

Примечание: Требования, предусмотренные подпунктом «а» настоящего документа, применяются при определении размера просек.

2) обрезка крон, вырубка и опиловка деревьев, высота которых превышает расстояние по прямой от дерева до крайней точки линейного объекта, сооружения, являющегося его неотъемлемой технологической частью, или крайней точки его вертикальной проекции, увеличенное на 2 метра;

3) вырубка сильно ослабленных, усыхающих, сухостойных, ветровальных и буреломных деревьев, угрожающих падением на линейные объекты.

В целях обеспечения безопасности граждан и создания необходимых условий для эксплуатации линейных объектов, в том числе в охранных зонах линейных объектов, осуществляется использование лесов для проведения выборочных рубок и сплошных рубок деревьев, кустарников, лиан без предоставления лесных участков. Проект освоения лесов при этом не составляется.

В целях использования линейных объектов (в том числе в целях проведения аварийно-спасательных работ) допускаются выборочные рубки и сплошные рубки деревьев, кустарников, лиан, в том числе в охранных зонах и санитарно-защитных зонах, предназначенных для обеспечения безопасности граждан и создания необходимых условий для эксплуатации соответствующих объектов.

В защитных лесах предусмотренные выборочные рубки и сплошные рубки деревьев, кустарников, лиан допускаются в случаях, если строительство, реконструкция, эксплуатация объектов, не связанных с созданием лесной инфраструктуры, для целей использования линейных объектов, не запрещены или не ограничены в соответствии с законодательством Российской Федерации (часть 5.1. статьи 21 Лесного кодекса российской Федерации).

В соответствии с частью 2 статьи 20 ЛК РФ право собственности на древесину, которая получена при использовании лесов, расположенных на землях лесного фонда, в соответствии со статьями 43 - 46 Лесного кодекса Российской Федерации принадлежит Российской Федерации.

Порядок реализации древесины, которая получена при использовании лесов, расположенных на землях лесного фонда, в соответствии со статьей 45 Лесного кодекса Российской Федерации установлен постановлением Правительства Российской Федерации от 23 июля 2009 г. № 604 «О реализации древесины, которая получена при использовании лесов, расположенных на землях лесного фонда, в соответствии со статьями 43 - 46 Лесного кодекса Российской Федерации».

Пунктом 7, указанного постановления Правительства Российской Федерации, на юридических и физических лиц, использующих леса для строительства и эксплуатация водохранилищ и иных искусственных водных объектов, а также гидротехнических сооружений и специализированных портов возложена обязанность в срок, не позднее 15 дней до завершения рубки, направлять в орган государственной власти субъекта Российской Федерации информацию об объемах и породном составе вырубаемой древесины.

Пункт 3 части 3 статьи 74 Лесного кодекса устанавливает, что без проведения торгов договоры аренды лесных участков, находящихся в государственной или муниципальной собственности, заключаются в случаях заготовки древесины на лесных участках, предоставленных юридическим лицам или индивидуальным предпринимателям для использования лесов в соответствии со статьями 43 - 46 Лесного кодекса. Договор аренды, в случаях заготовки древесины упомянутыми выше юридическими лицами или индивидуальными предпринимателями, заключается путем заключения дополнительного соглашения к действующему договору аренды или заключения отдельного договора с целью заготовки древесины. В таком случае, заготовленная древесина принадлежит юридическим и физическим лицам, использующим леса в соответствии со статьями 43-46 Лесного кодекса.

В зоне притундровых лесов и редкостойной тайги рубка лесных насаждений, трелевка должна производиться с минимальным нарушением растительного и почвенного покрова.

Если иное не установлено законодательством, в охранных зонах и на просеках линий электропередачи и линий связи, других линейных объектов допускается рубка деревьев, кустарников, лиан, их уничтожение, в том числе химическим или комбинированным способом.

По всей ширине охранных зон линейных объектов на участках с нарушенным почвенным покровом при угрозе развития эрозии должна проводиться рекультивация земель с посевом трав и (или) посадкой кустарников на склонах.

При использовании лесов в целях строительства, реконструкции и эксплуатации линейных объектов не допускается:

повреждение лесных насаждений, растительного покрова и почв за пределами предоставленного лесного участка и соответствующей охранной зоны;

захламление прилегающих территорий за пределами предоставленного лесного участка строительным и бытовым мусором, отходами древесины, иными видами отходов;

загрязнение площади предоставленного лесного участка и территории за его пределами химическими и радиоактивными веществами;

проезд транспортных средств и иных механизмов по произвольным, неустановленным маршрутам за пределами предоставленного лесного участка и соответствующей охранной зоны.

Лица, осуществляющие использование лесов в целях строительства, реконструкции и эксплуатации линейных объектов, обеспечивают:

регулярное проведение очистки просеки, примыкающих опушек леса, искусственных и естественных водотоков от захламления строительными, лесосечными, бытовыми и иными отходами, от загрязнения отходами производства, токсичными веществами;

восстановление нарушенных производственной деятельностью лесных дорог, осушительных канав, дренажных систем, шлюзов, мостов, других гидромелиоративных сооружений, квартальных столбов, квартальных просек;

принятие необходимых мер по устранению аварийных ситуаций, а также ликвидации их последствий, возникших по вине указанных лиц.

Земли, нарушенные или загрязненные при использовании лесов для строительства, реконструкции и эксплуатации линейных объектов, подлежат рекультивации в соответствии с требованиями законодательства Российской Федерации.

Договор аренды лесного участка для строительства, реконструкции, эксплуатации линий электропередач, линий связи, дорог, трубопроводов и других линейных объектов заключается на срок до сорока девяти лет без проведения торгов (часть 3 статьи 72 и пункт 3 части 3 статьи 74 ЛК РФ).

15. Нормативы, параметры и сроки использования лесов для переработки древесины и иных лесных ресурсов

Для переработки древесины и иных лесных ресурсов создается лесоперерабатывающая инфраструктура (объекты переработки заготовленной древесины, биоэнергетические объекты и другое).

Правила использования лесов для переработки древесины и иных лесных ресурсов утверждены приказом МПР России от 01.12.2014 № 528.

Использование лесов для переработки древесины и иных лесных ресурсов представляет собой предпринимательскую деятельность, связанную с производством изделий из древесины и иной продукции такой переработки в соответствии с частью 1 статьи 46 Лесного кодекса Российской Федерации.

В целях размещения объектов лесоперерабатывающей инфраструктуры используются, прежде всего, нелесные земли, а при отсутствии на лесном участке таких земель - участки невозобновившихся вырубок, гарей, пустырей, прогалины, а также площади, на которых произрастают низкополнотные и наименее ценные лесные насаждения.

Использование иных лесных участков для указанных целей допускается в случае отсутствия других вариантов размещения указанных объектов.

Создание лесоперерабатывающей инфраструктуры запрещается в защитных лесах, а также в иных предусмотренных Лесным кодексом Российской Федерации и другими федеральными законами случаях в соответствии с частью 2 статьи 14 Лесного кодекса Российской Федерации.

При использовании лесов для переработки древесины и иных лесных ресурсов должны исключаться случаи:

загрязнения (в том числе радиоактивными веществами) лесов и иного негативного воздействия на леса в соответствии со статьями 51 Лесного кодекса Российской Федерации;

въезда транспортных средств, в целях обеспечения пожарной и санитарной безопасности в лесах в соответствии со статьей 53.5 Лесного кодекса Российской Федерации.

Лица, использующие леса для переработки древесины и иных лесных ресурсов, имеют право:

создавать лесную инфраструктуру (лесные дороги, лесные склады и другое) в соответствии с частью 1 статьи 13 Лесного кодекса Российской Федерации;

создавать лесоперерабатывающую инфраструктуру (объекты переработки заготовленной древесины, биоэнергетические объекты и другое) в соответствии с частью 1 статьи 14 Лесного кодекса Российской Федерации;

осуществлять на землях лесного фонда строительство, реконструкцию и эксплуатацию объектов, не связанных с созданием лесной инфраструктуры в соответствии с частью 1 статьи 21 Лесного кодекса Российской Федерации;

осуществлять иные права, предусмотренные Лесным кодексом Российской Федерации.

Лица, использующие леса для переработки древесины и иных лесных ресурсов, обязаны:

соблюдать условия договора аренды лесного участка или решения о предоставлении лесного участка в постоянное (бессрочное) пользование в соответствии со статьей 46 Лесного кодекса Российской Федерации;

составлять проект освоения лесов в соответствии с частью 1 статьи 88 Лесного кодекса Российской Федерации;

осуществлять использование лесов в соответствии с проектом освоения лесов;

осуществлять учет древесины, предусмотренный статьей 50.1 Лесного кодекса Российской Федерации;

соблюдать требования, установленные правилами пожарной безопасности в лесах, правилами санитарной безопасности в лесах, правилами ухода за лесами;

подавать ежегодно лесную декларацию в соответствии с частью 2 статьи 26 Лесного кодекса Российской Федерации;

представлять отчет об использовании лесов в соответствии с частью 1 статьи 49 Лесного кодекса Российской Федерации;

представлять отчет об охране и о защите лесов в соответствии с частью 1 статьи 60 Лесного кодекса Российской Федерации;

представлять в государственный лесной реестр документированную информацию, предусмотренную частью 2 статьи 91 Лесного кодекса Российской Федерации, в соответствии с частью 4 статьи 91 Лесного кодекса Российской Федерации;

выполнять иные обязанности, предусмотренные Лесным кодексом Российской Федерации.

Земли, которые использовались для строительства, реконструкции и (или) эксплуатации объектов, не связанных с созданием лесной инфраструктуры, подлежат рекультивации (часть 6 статьи 21 Лесного кодекса Российской Федерации).

На лесных участках с нарушенным почвенным покровом при угрозе развития эрозии должна проводиться рекультивация земель с посевом трав и (или) посадкой кустарников.

Использование лесов для переработки древесины и иных лесных ресурсов направлено на обеспечение многоцелевого, рационального, непрерывного, неистощительного использования лесов для удовлетворения потребностей общества в лесах и лесных ресурсах.

Лесные участки, находящиеся в государственной или муниципальной собственности, предоставляются гражданам, юридическим лицам в аренду для переработки древесины и иных лесных ресурсов (часть 2 статьи 46 Лесного кодекса Российской Федерации).

В случае если федеральными законами допускается осуществление переработки древесины и иных лесных ресурсов федеральными государственными учреждениями, лесные участки, находящиеся в государственной собственности, могут предоставляться этим учреждениям для указанной цели в постоянное (бессрочное) пользование (часть 2.1 статьи 46 Лесного кодекса Российской Федерации).

В соответствии с частью 3 статьи 72 Лесного кодекса Российской Федерации договор аренды лесного участка, находящегося в государственной или муниципальной собственности, для переработки древесины и иных лесных ресурсов заключается на срок от одного года до сорока девяти лет.

16. Нормативы, параметры и сроки использования лесов для осуществления религиозной деятельности

Согласно статье 47 ЛК РФ леса могут использоваться религиозными организациями для осуществления религиозной деятельности в соответствии с Федеральным законом от 26 сентября 1997 года № 125-ФЗ «О свободе совести и о религиозных объединениях» (ред. от 13.07.2015).

Религиозным объединением в Российской Федерации признается добровольное объединение граждан Российской Федерации, иных лиц, постоянно и на законных основаниях, проживающих на территории Российской Федерации, образованное в целях совместного исповедания и распространения веры и обладающее соответствующими этой цели признаками:

вероисповедание;

совершение богослужений, других религиозных обрядов и церемоний;

обучение религии и религиозное воспитание своих последователей.

Религиозные объединения могут создаваться в форме религиозных групп и религиозных организаций.

Запрещаются создание и деятельность религиозных объединений, цели и действия которых противоречат закону.

Лесные участки, находящиеся в государственной или муниципальной собственности, предоставляются религиозным организациям в безвозмездное пользование для осуществления религиозной деятельности.

На лесных участках, предоставленных для осуществления религиозной деятельности, допускается возведение зданий, строений, сооружений религиозного и благотворительного назначения.

17. Требования к охране, защите и воспроизводству лесов

Требования к мерам пожарной безопасности в лесах, охране лесов от загрязнения радиоактивными веществами и иного негативного воздействия

Охрана лесов от пожаров, от загрязнения радиоактивными веществами и иного негативного воздействия должна осуществляться в соответствии с Федеральным законом от 21.12.1994 г. № 69-ФЗ «О пожарной безопасности», ЛК РФ (статьи 51-53, 53.1-53.8, 57 и 60), а также Правилами пожарной безопасности в лесах, утверждёнными постановлением Правительства Российской Федерации от 30.06.2007 г. № 417.

Кроме того, в практической деятельности необходимо учитывать следующие нормативные правовые документы:

Постановления Правительства Российской Федерации:

от 16.04.2011 г. № 281 «О мерах противопожарного обустройства лесов»;

от 17.05.2011 г. № 376 «О чрезвычайных ситуациях в лесах, возникших вследствие лесных пожаров»;

от 17.05.2011 г. № 377 «Об утверждении Правил разработки и утверждения плана тушения лесных пожаров и его формы»;

от 02.12. 2017 г. № 1464 «О привлечении сил и средств федеральных органов исполнительной власти для ликвидации чрезвычайных ситуаций в лесах, возникших вследствие лесных пожаров».

Приказы МПР России:

от 16.12.2013 г. № 591 «Об утверждении Методических указаний по заполнению формы плана тушения лесных пожаров»;

28.03.2014 г. № 161 «Об утверждении видов средств предупреждения и тушения лесных пожаров, нормативов обеспеченности данными средствами лиц, использующих леса, норм наличия средств предупреждения и тушения лесных пожаров при использовании лесов» (от 10.11.2017 г. № 598);

от 23.06.2014 г. № 275 «Об утверждении Методики инструментального замера площади лесного пожара»;

от 23.06.2014 г. № 276 «Об утверждении Порядка осуществления мониторинга пожарной опасности в лесах и лесных пожаров»;

от 08.07.2014 г. № 313 «Об утверждении Правил тушения лесных пожаров»;

Приказы Рослесхоза:

от 05.07.2011 № 287 «Об утверждении классификации природной пожарной опасности лесов и классификации пожарной опасности в лесах в зависимости от условий погоды»;

от 27.04.2012 г. № 174 «Об утверждении Нормативов противопожарного обустройства лесов»;

от 09.10.2013 г. № 288 «О применении региональных классов пожарной опасности в лесах в зависимости от условий погоды»;

от 11.08.2015 № 290 «Об утверждении Положения о функциональной подсистеме охраны лесов от пожаров и защиты их от вредителей и болезней леса единой государственной системы предупреждения и ликвидации чрезвычайных ситуаций.

методические рекомендации по применению сил и средств для тушения лесных пожаров, утвержденные Главным военным экспертом МЧС России 16.07.2014 № 2-4-87-9-18.

Охрана лесов от пожаров включает в себя выполнение мер пожарной безопасности в лесах и тушение пожаров в лесах.

Меры пожарной безопасности в лесах включают в себя:

предупреждение лесных пожаров;

мониторинг пожарной опасности в лесах и лесных пожаров;

разработку и утверждение планов тушения лесных пожаров;

иные меры пожарной безопасности в лесах.

Предупреждение лесных пожаров включает в себя противопожарное обустройство лесов и обеспечение средствами предупреждения и тушения лесных пожаров.

Меры противопожарного обустройства лесов включают в себя:

строительство, реконструкцию и эксплуатацию лесных дорог, предназначенных для охраны лесов от пожаров;

строительство, реконструкцию и эксплуатацию посадочных площадок для самолетов, вертолетов, используемых в целях проведения авиационных работ по охране и защите лесов;

прокладку просек, противопожарных разрывов, устройство противопожарных минерализованных полос;

строительство, реконструкцию и эксплуатацию пожарных наблюдательных пунктов (вышек, мачт, павильонов и других наблюдательных пунктов), пунктов сосредоточения противопожарного инвентаря;

устройство пожарных водоемов и подъездов к источникам противопожарного водоснабжения;

проведение работ по гидромелиорации;

снижение природной пожарной опасности лесов путем регулирования породного состава лесных насаждений;

проведение профилактического контролируемого противопожарного выжигания хвороста, лесной подстилки, сухой травы и других лесных горючих материалов;

Иные определенные Правительством Российской Федерации меры.

Целесообразно осуществлять и такие меры противопожарного обустройства лесов, как:

прочистка просек, прочистка противопожарных минерализованных полос и их обновление;

эксплуатация пожарных водоемов и подъездов к источникам водоснабжения;

благоустройство зон отдыха граждан, пребывающих в лесах в соответствии со статьей 11 ЛК РФ;

установка и эксплуатация шлагбаумов, устройство преград, обеспечивающих ограничение пребывания граждан в лесах в целях обеспечения пожарной безопасности;

создание и содержание противопожарных заслонов и устройство лиственных опушек;

установка и размещение стендов и других знаков и указателей, содержащих информацию о мерах пожарной безопасности в лесах.

Меры противопожарного обустройства лесов на лесных участках, предоставленных в постоянное (бессрочное) пользование, в аренду, осуществляются лицами, использующими леса на основании проекта освоения лесов.

Обеспечение средствами предупреждения и тушения лесных пожаров включает в себя:

приобретение противопожарного снаряжения и инвентаря;

содержание пожарной техники и оборудования, систем связи и оповещения;

создание резерва пожарной техники и оборудования, противопожарного снаряжения и инвентаря, а также горюче-смазочных материалов.

Мониторинг пожарной опасности в лесах и лесных пожаров включает в себя:

наблюдение и контроль за пожарной опасностью в лесах и лесными пожарами;

организацию системы обнаружения и учета лесных пожаров, системы наблюдения за их развитием с использованием наземных, авиационных или космических средств;

организацию патрулирования лесов;

прием и учет сообщений о лесных пожарах, а также оповещение населения и противопожарных служб о пожарной опасности в лесах и лесных пожарах специализированными диспетчерскими службами.

Лесопожарное зонирование Качугского лесничества установлено в соответствии с распоряжением министерства лесного комплекса Иркутской области от 01.03.2018 года № 598-мр «Об утверждении лесопожарного зонирования земель лесного фонда Иркутской области и маршрутов патрулирования лесов, расположенных на территории земель лесного фонда Иркутской области, на 2018 год».

Распределение земель лесного фонда по лесопожарному зонированию приведено в таблице Б32.

Таблица Б32
Лесопожарное зонирование территории Качугского лесничества

Лесничество	Участковое лесничество	Площадь лесного фонда по государственному лесному реестру, га по состоянию на 01.01.2017 г.	Зоны охраны лесов от пожаров			
			наземных средств (наземное обнаружение и тушение)	авиационных средств		космических средств
				зона лесоавиационных работ		
				зона авиационного обнаружения и наземного тушения	зона авиационного обнаружения и тушения	зона обнаружения с помощью космических средств и авиационного тушения
1	2	3	4	5	6	7
Качугское	Ангинское, Верхоленское	2293379	-	476768	1816611	-

Органы государственной власти в пределах своих полномочий, определенных в соответствии со статьями 81 - 83 ЛК РФ, разрабатывают планы тушения лесных пожаров, устанавливающие:

перечень и состав лесопожарных формирований, пожарной техники и оборудования, противопожарного снаряжения и инвентаря, иных средств предупреждения и тушения лесных пожаров на соответствующей территории, порядок привлечения и использования таких средств в соответствии с уровнем пожарной опасности в лесах;

перечень сил и средств подразделений пожарной охраны и аварийно-спасательных формирований сил и средств, которые могут быть привлечены для борьбы с лесными пожарами, иных юридических лиц, которые могут быть привлечены в установленном порядке к тушению лесных пожаров, и порядок привлечения таких сил и средств в соответствии с уровнем пожарной опасности в лесах;

мероприятия по координации работ, связанных с тушением лесных пожаров;

меры по созданию резерва пожарной техники и оборудования, противопожарного снаряжения и инвентаря, транспортных средств и горюче-смазочных материалов;

иные мероприятия.

В случае, если план тушения лесных пожаров предусматривает привлечение в установленном порядке сил и средств подразделений пожарной охраны и аварийно-спасательных формирований, он подлежит согласованию с соответствующими федеральными органами исполнительной власти.

Сводный план тушения лесных пожаров на территории субъекта Российской Федерации утверждается высшим должностным лицом субъекта Российской Федерации (руководителем высшего исполнительного органа государственной власти субъекта Российской Федерации) по согласованию с уполномоченным федеральным органом исполнительной власти.

Порядок разработки и утверждения плана тушения лесных пожаров утвержден постановлением Правительства Российской Федерации от 17.05.2011 г. № 377 «Об утверждении Правил разработки и утверждения плана тушения лесных пожаров и его формы»;

Уполномоченный федеральный орган исполнительной власти на основании планов тушения лесных пожаров разрабатывает межрегиональный план маневрирования лесопожарных формирований, пожарной техники и оборудования.

Тушение лесного пожара включает в себя:

обследование лесного пожара с использованием наземных, авиационных или космических средств в целях уточнения вида и интенсивности лесного пожара, его границ, направления его движения, выявления возможных границ его распространения и локализации, источников противопожарного водоснабжения, подъездов к ним и к месту лесного пожара, а также других особенностей, определяющих тактику тушения лесного пожара;

доставку людей и средств тушения лесных пожаров к месту тушения лесного пожара и обратно;

локализацию лесного пожара;

ликвидацию лесного пожара;

выполнение взрывных работ в целях локализации и ликвидации лесного пожара;

осуществление мероприятий по искусственному вызыванию осадков в целях тушения лесного пожара;

наблюдение за локализованным лесным пожаром и его дотушивание;

предотвращение возобновления лесного пожара.

Лица, использующие леса, в случае обнаружения лесного пожара на соответствующем лесном участке немедленно обязаны сообщить об этом в специализированную диспетчерскую службу и принять все возможные меры по недопущению распространения лесного пожара.

Статьей 53.5 ЛК РФ предусмотрены ограничения пребывания граждан в лесах в целях обеспечения пожарной безопасности или санитарной безопасности в лесах.

Органы государственной власти, органы местного самоуправления в пределах своих полномочий, определенных в соответствии со статьями 81 - 84 ЛК РФ, ограничивают пребывание граждан в лесах и въезд в них транспортных средств, проведение в лесах определенных видов работ в целях обеспечения пожарной безопасности в лесах в порядке, установленном уполномоченным федеральным органом исполнительной власти.

Мероприятиями по ликвидации чрезвычайной ситуации в лесах, возникшей вследствие лесных пожаров (ст. 53.6 ЛК РФ), являются аварийно-спасательные и другие неотложные работы, проводимые при возникновении такой чрезвычайной ситуации.

Классификация чрезвычайных ситуаций в лесах, возникших вследствие лесных пожаров, порядок введения чрезвычайных ситуаций в лесах, возникших вследствие лесных пожаров, и взаимодействия органов государственной власти, органов местного самоуправления в условиях таких чрезвычайных ситуаций устанавливаются Правительством Российской Федерации.

При проведении указанных мероприятий на лесных участках, расположенных в границах территории, признанной зоной чрезвычайной ситуации, допускается осуществление выборочных рубок и сплошных рубок лесных насаждений без предоставления лесных участков, в том числе в целях создания противопожарных разрывов. Решение об осуществлении таких рубок принимают органы государственной власти или органы местного самоуправления в пределах их полномочий, определенных в соответствии со статьями 81 - 84 ЛК РФ.

Привлечение граждан, юридических лиц к осуществлению мероприятий по ликвидации чрезвычайной ситуации в лесах, возникшей вследствие лесных пожаров, осуществляется в соответствии с федеральным законом от 21.12.1994 г. № 68-ФЗ «О защите населения и территорий от чрезвычайных ситуаций природного и техногенного характера».

Постановлением Правительства Российской Федерации от 02.12.2017 г. № 1464 утверждены Правила привлечения сил и средств федеральных органов исполнительной власти для ликвидации чрезвычайных ситуаций в лесах, возникших вследствие лесных пожаров.

Привлечение сил и средств для ликвидации чрезвычайных ситуаций в лесах осуществляется на основании соглашений, заключаемых с заинтересованными федеральными органами исполнительной власти:

органами исполнительной власти субъектов Российской Федерации - в пределах полномочий, установленных Федеральным законом «О защите населения и территорий от чрезвычайных ситуаций природного и техногенного характера»;

Министерством природных ресурсов и экологии Российской Федерации - в отношении лесов, расположенных на землях особо охраняемых природных территорий федерального значения;

федеральными органами исполнительной власти, уполномоченными в области обороны и безопасности, - в отношении лесов, расположенных на землях обороны и безопасности;

Федеральным агентством лесного хозяйства - в пределах полномочий, установленных частью 2 статьи 83 Лесного кодекса Российской Федерации, и (или) в случае, когда полномочия, переданные Российской Федерацией органам государственной власти субъектов Российской Федерации в соответствии с частью 1 статьи 83 Лесного кодекса Российской Федерации, изъяты в установленном порядке у органов государственной власти субъектов Российской Федерации;

органами местного самоуправления - в пределах полномочий, установленных Федеральным законом «О защите населения и территорий от чрезвычайных ситуаций природного и техногенного характера».

Мероприятия по ликвидации последствий чрезвычайной ситуации в лесах, возникшей вследствие лесных пожаров (ст. 53.7 ЛК РФ), в том числе на лесных участках, предоставленных в аренду для заготовки древесины, осуществляются органами государственной власти, органами местного самоуправления в пределах полномочий указанных органов, определенных в соответствии со статьями 81 - 84 ЛК РФ.

Мероприятия по ликвидации последствий чрезвычайной ситуации в лесах, возникшей вследствие лесных пожаров, осуществляются в первую очередь на лесных участках, имеющих общую границу с населенными пунктами или земельными участками, на которых расположены объекты инфраструктуры.

По результатам осуществления мероприятий по ликвидации чрезвычайной ситуации в лесах, возникшей вследствие лесных пожаров, и последствий этой чрезвычайной ситуации вносятся изменения в лесной план субъекта Российской Федерации, лесохозяйственный регламент лесничества, лесопарка и проекты освоения лесов.

Для участия в выполнении работ по тушению лесных пожаров и осуществлению отдельных мер пожарной безопасности в лесах органы государственной власти вправе привлекать добровольных пожарных (ст.53.8 ЛК РФ).

Юридические лица и граждане, осуществляющие использование лесов, обязаны:

хранить горюче-смазочные материалы в закрытой таре, производить в период пожароопасного сезона очистку мест их хранения от растительного покрова, древесного мусора, других горючих материалов и отделение противопожарной минерализованной полосой шириной не менее 1,4 метра;

при корчевке пней с помощью взрывчатых веществ уведомлять о месте и времени проведения этих работ органы государственной власти или органы местного самоуправления, указанные в пункте 4 Правил пожарной безопасности, не менее чем за 10 дней до их начала; прекращать корчевку пней с помощью этих веществ при высокой пожарной опасности в лесу;

соблюдать нормы наличия средств предупреждения и тушения лесных пожаров при использовании лесов, утверждаемые Рослесхозом, а также содержать средства предупреждения и тушения лесных пожаров в период пожароопасного сезона в готовности, обеспечивающей возможность их немедленного использования;

в случае обнаружения лесного пожара на соответствующем лесном участке немедленно сообщить об этом в специализированную диспетчерскую службу и принять все возможные меры по недопущению распространения лесного пожара.

Перед началом пожароопасного периода юридические лица, осуществляющие использование лесов, обязаны провести инструктаж своих работников, а также участников массовых мероприятий, проводимых в лесах, о соблюдении требований пожарной безопасности в лесах, а также о способах тушения лесных пожаров.

При проведении рубок лесных насаждений одновременно с заготовкой древесины должна производиться очистка мест рубок (лесосек) от порубочных остатков.

В случаях, когда граждане и юридические лица, осуществляющие использование лесов, обязаны сохранить подрост и молодняк, применяются преимущественно безогневые способы очистки мест рубок (лесосек) от порубочных остатков.

При проведении очистки мест рубок (лесосек) осуществляются:

весенняя доочистка в случае рубки в зимнее время;

укладка порубочных остатков в кучи или валы шириной не более 3 м для перегнивания, сжигания или разбрасывание их в измельченном виде по площади места рубки (лесосеки) на расстоянии не менее 10 м от прилегающих лесных насаждений. Расстояние между валами должно быть не менее 20 м, если оно не обусловлено технологией лесосечных работ;

завершение сжигания порубочных остатков при огневом способе очистки мест рубок (лесосек) до начала пожароопасного сезона. Сжигание порубочных остатков от летней заготовки древесины и порубочных остатков, собранных при весенней доочистке мест рубок, производится осенью, после окончания пожароопасного сезона.

При сжигании порубочных остатков должны обеспечиваться сохранность имеющихся на местах рубок (лесосеках) подроста, деревьев-семенников и других несрубленных деревьев, а также полное сгорание порубочных остатков. Сжигание порубочных остатков сплошным палом запрещается.

При трелевке деревьев с необрубленными кронами сжигание порубочных остатков на верхних складах (пунктах погрузки) производится в течение всего периода заготовки, трелевки и вывозки древесины на специально оборудованных местах, при этом места для сжигания должны располагаться на расстоянии не менее 100 м от хвойного леса или молодняка, 50 м от лиственного леса. Территория вокруг мест сжигания порубочных остатков должна быть очищена в радиусе 25–30 м от сухостойных деревьев, валёжника, порубочных остатков и отделена двумя противопожарными минерализованными полосами шириной 1,4 м каждая, а вблизи хвойного леса на сухих почвах – двумя противопожарными минерализованными полосами шириной не менее 2,6 м каждая, с расстоянием между ними 5 м.

Срубленные деревья в случае оставления их на местах рубок (лесосеках) на период пожароопасного сезона должны быть очищены от сучьев и плотно уложены на землю. Заготовленная древесина, оставляемая на местах рубок на период пожароопасного сезона, должна быть собрана в штабеля или поленницы и отделена противопожарной минерализованной полосой шириной не менее 1,4 м.

Места рубки (лесосеки) в хвойных равнинных лесах на сухих почвах с оставленной на период пожароопасного сезона заготовленной древесиной, а также с оставленными на перегнивание порубочными остатками, отделяются противопожарной минерализованной полосой шириной не менее 1,4 м. Места рубок площадью свыше 25 га должны быть, кроме того, разделены противопожарными минерализованными полосами указанной ширины на участки, не превышающие 25 га.

Складирование заготовленной древесины должно производиться только на открытых местах на расстоянии:

от прилегающего лиственного леса при площади места складирования до 8 гектаров – 20 м, а при площади места складирования 8 га и более – 30 м;

от прилегающих хвойного и смешанного лесов при площади места складирования до 8 га – 40 м, а при площади места складирования 8 га и более – 60 м.

Места складирования и противопожарные разрывы вокруг них очищаются от горючих материалов и отделяются противопожарной минерализованной полосой шириной не менее 1,4 м, а в хвойных лесных насаждениях на сухих почвах - двумя такими полосами на расстоянии 5 – 10 м одна от другой.

При осуществлении в лесах переработки древесины и других лесных ресурсов необходимо размещать объекты переработки на расстоянии не менее 50 м от лесных насаждений. Территории в радиусе 50 м от объектов переработки содержать очищенными от мусора и других горючих материалов, по границам указанных территорий проложить противопожарную минерализованную полосу шириной не менее 1,4 м, а в хвойных лесных насаждениях на сухих почвах – две противопожарные минерализованные полосы такой же ширины на расстоянии 5 – 10 м между ними.

При использовании лесов для заготовки живицы промежуточные склады для хранения живицы должны размещаться на очищенных от древесного мусора и других горючих материалов площадках. Вокруг площадок проложить противопожарную минерализованную полосу шириной не менее 1,4 м.

Основные склады для хранения живицы размещаются на открытых, очищенных от древесного мусора и других горючих материалов территориях на расстояниях не менее 50 м от лесных насаждений. По границам этих территорий должна быть проложена противопожарная минерализованная полоса шириной 1,4 м и содержаться в период пожароопасного сезона в очищенном состоянии.

При осуществлении в лесах рекреационной деятельности в пожароопасный сезон устройство мест отдыха, туристских стоянок и проведение других массовых мероприятий разрешается только по согласованию с органами государственной власти или органами местного самоуправления, при этом на используемых лесных участках должны быть оборудованы места для разведения костров и сбора мусора.

При использовании лесов для строительства, реконструкции и эксплуатации линий электропередач, связи, трубопроводов и других линейных объектов, просеки, на которых находятся эти объекты, на период пожароопасного сезона должны быть очищены от горючих материалов. При строительстве, реконструкции линейных объектов, при необходимости проведения рубок лесных насаждений, обеспечивается складирование и уборка заготовленной древесины, порубочных остатков и других горючих материалов.

Полосы отвода автомобильных дорог, проходящих через лесные массивы, (а для лесных дорог, не имеющих полос отвода – полосы шириной 10 м с каждой стороны дороги) должны содержаться очищенными от валёжной и сухостойной древесины, сучьев, древесных и иных горючих материалов.

Полосы отвода железных дорог в местах прилегания их к лесным массивам должны быть очищены от сухостоя, валёжника, порубочных остатков и других горючих материалов, а границы полос отвода должны быть отделены от опушки леса противопожарной опашкой шириной 3–5 м или противопожарной минерализованной полосой шириной не менее 3 м.

Владельцы инфраструктуры железнодорожного транспорта общего пользования, перевозчики, а также юридические лица, использующие земельные участки на полосах отвода железных дорог, обязаны:

не допускать эксплуатации тепловозов, не оборудованных искрогасительными устройствами, на участках железнодорожных путей, проходящих через лесные массивы;

организовывать в период пожароопасного сезона при высокой и чрезвычайной опасности в лесу патрулирование на проходящих через лесные массивы участках железнодорожных путей;

в случае возникновения пожаров в полосе отвода железной дороги или вблизи неё немедленно организовывать их тушение и сообщить об этом органам государственной власти или органам местного самоуправления.

Граждане при пребывании в лесах обязаны:

соблюдать требования Правил пожарной безопасности в лесах (п.п. 8 – 12 раздела II – Общие требования);

при обнаружении лесных пожаров немедленно уведомлять о них органы государственной власти или органы местного самоуправления;

принимать при обнаружении лесного пожара меры по его тушению своими силами до прибытия сил пожаротушения;

оказывать содействие органам государственной власти и органам местного самоуправления при тушении лесных пожаров.

Основной причиной возникновения лесных пожаров является нарушение правил пожарной безопасности в лесу. Пребывание граждан в лесах может быть ограничено в целях обеспечения пожарной безопасности в лесах в соответствии с действующим законодательством Российской Федерации.

По степени пожарной опасности лесной фонд Качугского лесничества разделен на классы природной пожарной опасности (таблица Б33).

Таблица Б33

Распределение площади лесничества по классам природной пожарной опасности по состоянию на 2017 год

Ед. изм.	Классы природной пожарной опасности				
	I	II	III	IV	V
га	154190	908343	1196452	34394	
%	6,7	39,6	52,2	1,5	

Средний класс природной пожарной опасности по лесничеству составляет 2,5.

Нормативы размещения и планирования рабочих мест и участков при охране лесов от пожаров и мероприятия по противопожарному обустройству лесов приведены в таблицах Б33 и Б34.

Таблица Б34

Нормативы размещения и планирования рабочих мест и участков при охране лесов от пожаров

№ п/п	Показатели	Нормативы (оптимальные значения)
1.	Общие нормативы	
1.1	Лесопожарное районирование лесного фонда:	
	районы наземной охраны	Обнаружение и тушение пожаров проводится наземными силами и средствами.
	районы наземной охраны с авиапатрулированием	Обнаружение пожаров с помощью авиации, тушение – наземными силами и средствами
	районы авиационной охраны лесов	Обнаружение и тушение пожаров проводится с применением авиационных сил и средств
	зоны обнаружения с помощью космических средств и авиационного тушения	Обнаружение лесных пожаров осуществляется посредством космического мониторинга, тушение – преимущественно с применением авиационных сил и средств
1.2	Оценка участков лесного фонда по степени пожарной опасности	
	высокая	По условиям местопроизрастания – 1–2 классы, по условиям погоды – 4–5 классы
	средняя	3 класс (в обоих случаях)
	низкая	По условиям местопроизрастания – 4–5 классы, по условиям погоды – 1–2 классы
1.3	Период фактической горимости лесов (период пожароопасной погоды)	Дни со 2–5 классами пожарной опасности по условиям погоды
1.4	Определение фактической продолжительности пожароопасного сезона по конкретному лесничеству	Сход и образование снежного покрова. Максимальная и средняя продолжительность периода фактической горимости лесов за 10 и более лет. Степень пожарной опасности погоды по местным шкалам – крайние и средние даты наступления и окончания 2 класса пожарной опасности погоды
1.5	Относительная горимость лесов	Величина, определяемая отношением суммарной площади лесных пожаров ко всей лесной площади
1.6	Размеры лесных пожаров: крупные учитываемые	Лесной пожар, распространившийся на площади более 25 га в районах наземной охраны лесов и более 200 га в районах авиационной охраны лесов. Загорание на территории лесного фонда любой площади
1.7	слабый низовой пожар средней силы низовой пожар сильный низовой пожар	Низовой пожар с высотой пламени на фронтальной кромке до 0,5 м; Низовой пожар с высотой пламени на фронтальной кромке от 0,6–1,5 м Низовой пожар с высотой пламени на фронтальной кромке более 1,5 м.
2.	Нормативы противопожарной планировки лесов в районах наземной охраны:	
2.1	Планировка крупных пожароопасных массивов хвойных пород	Разделение на крупные замкнутые блоки площадью от 2 до 12 тыс. га (в зависимости от степени их пожарной опасности и интенсивности лесного хозяйства) противопожарными естественными или искусственными барьерами и разрывами, служащими преградой для распространения верховых и низовых пожаров, а также опорными линиями при локализации действующих пожаров. На них устраивают дороги, имеющие выход в общую дорожную сеть
2.2	Выбор естественных противопожарных барьеров на территории лесных массивов	Большие озера и реки с широкими затопляемыми долинами, участки леса с преобладанием лиственных пород (не менее 7 единиц по составу), не покрытые лесом и горючим материалом участки
2.3	Выбор искусственных противопожарных барьеров и разрывов	Трассы железных и автомобильных дорог, линий электропередач, трубопроводов и т.п., по обеим сторонам которых по возможности создают полосы лиственного древостоя
2.3	Выбор искусственных противопожарных барьеров и разрывов	шириной 50–60 м. Общая ширина барьера – 120–150 м. По внешним, обращенным к лесу сторонам лиственных полос создают минполосы шириной 1,4 м, а в случаях, если лиственные полосы прилегают к участкам, отнесенным к 1 и 2 классам пожарной опасности, – две минполосы на расстоянии 5–10 м одна от другой. Территория хвойных насаждений, где невозможно создание лиственных полос (по лесоводственным причинам), систематически очищается на полосах шириной 120–150 м с каждой стороны разрыва от горючих материалов (древесного хлама, хвойного подроста, пожароопасного подлеска, нижних сучьев хвойных деревьев до высоты 1,5–2,0 м и т.п.). Такие полосы, из хвойного леса, отграничивают от прилегающего леса и разделяют в продольном направлении через каждые 20–30 м минполосами шириной 1,4 м. Общая ширина таких основных заслонов (вместе с шириной разрыва или дороги) – 260–320 м.
2.4	Устройство дополнительных противопожарных барьеров и разрывов	В случае если недостаточно барьеров, указанных в п.п. 2.2 и 2.3, для создания замкнутого кольца вокруг блока устраивают искусственные разрывы с дорогами на них и лиственными полосами по обеим сторонам
2.5	Планировка более ценных лесных массивов хвойных пород с повышенной опасностью загорания, размещенных в зонах ведения лесного хозяйства средней интенсивности	Крупные блоки и массивы площадью 2–12 тыс. га (см. п. 2.1), в свою очередь, разделяют на средние, по величине, замкнутые блоки площадью от 400 до 1600 га с помощью барьеров (разрывов, заслонов от огня) в порядке, изложенном в п.п. 2.2–2.4. При этом лиственные полосы по обеим сторонам дорог широкого пользования (железных, шоссейных) создают (силами их владельцев) шириной 30–50 м, а вдоль других разрывов, в т.ч. и квартальных просек, шириной 10–15 м с каждой стороны. В особо ценных массивах (при отсутствии возможности создания лиственных полос) в прилегающих к разрыву хвойных древостоях на полосах шириной 100 м с каждой стороны производят очистку от горючих материалов и прокладывают продольные минполосы через каждые 20–30 м, как это указано в п.2.3. Ширина таких внутренних (дополнительных) заслонов из лиственных пород должна составлять 60–100 м, из хвойных пород – 200 м, вдоль просек – 20–30 м (без учета ширины разрывов и просек)
2.6	Планировка крупных участков хвойных культур и молодняков в лесах зеленых зон и других защитных лесах	Их разделяют на блоки площадью 25га минполосами или дорогами противопожарного назначения, по обеим сторонам которых создают полосы шириной 10 м из лиственного молодняка и кустарника. Общая ширина заслона с простейшей дорогой по его центру – 30 м. Если лиственные полосы создать невозможно, то в прилегающих к разрыву хвойных древостоях на полосах шир.100 м с каждой его стороны необходимо убирать горючий материал, а также проложить продольные минполосы через каждые 20–30 м (см.п.2.3)
2.7	Планировка хвойных лесов вблизи поселков	Вокруг лесного массива создают пожароустойчивые лиственные опушки шириной не менее 150 м. По обеим границам таких опушек прокладывают минполосы шириной не менее 2,5 м. Если лиственные опушки создать невозможно, то на полосах хвойного леса, прилегающего к поселку, шириной 250–300 м полностью убирают горючий материал и по ним прокладывают через каждые 50 м продольные минполосы (см.п.2.3)
2.8	Прокладка защитных минполос бульдозерами, тракторами, почвообрабатывающими и другими орудиями шириной в зависимости от вида напочвенного покрова и его мощности:	
	из лишайников и зеленых мхов из ягодников и вереска при мощном травяном покрове и на захламленных участках минимальная ширина внутри блоков и хвойных массивов (п.п.2.1, 2.5 - 2.7)	От 1,0 до 1,5 м От 1,5 до 2,5 м От 2,5 до 4,0 м 1.4 м (создается за один проход плуга ПКЛ-70) Могут служить только в качестве придержки из расчета, что ширина полосы должна быть вдвое больше возможной высоты пламени низового пожара
		Вокруг площадей занятых постройками, лесными культурами, ценными хвойными молодняками естественного происхождения, вдоль лесовозных дорог, проходящих в хвойных насаждениях, в лиственных древостоях в порядке продолжения минполос, созданных на противопожарных барьерах в хвойных насаждениях, а также в других местах, где это необходимо
	на лесосеках в хвойных равнинных лесах на сухих почвах с оставленной на пожароопасный сезон заготовленной лесопродукцией и порубочными остатками	Силами лесозаготовителей лесосеки окаймляются минполосами. Кроме того, лесосеки площадью свыше 25 га должны быть разделены поперечными минполосами на участки не более 25 га. Места складирования древесины на них, также окаймляются отдельными замкнутыми минполосами, а на хвойных вырубках – двумя такими полосами на расстоянии 5–10 м друг от друга
	вдоль железных, шоссейных и лесовозных дорог (силами организаций, в ведении которых они находятся)	Полосы отвода вдоль них (лесовозные – по 10 м с каждой стороны) содержат весь пожароопасный сезон очищенными от валежа, древесного хлама и других легковоспламеняющихся материалов. Минполосы прокладывают по внешней стороне полос отвода, в хвойных насаждениях на сухой почве – две минполосы на расстоянии 5 м одна от другой.
		В этих же условиях минерализованными полосами окаймляют расположенные вблизи дорог штабеля шпал и снегозащитных щитов, деревянные мосты, стационарные платформы, жилые дома и будки путевых обходчиков, вокруг мест, где разрешено разведение костров, мест отдыха и курения в лесу, мест хранения ГСМ при проведении работ в лесу, вокруг площадок пожароопасных лесных промыслов (углежжения, смолокурения, дегтекурения и др.), вокруг площадок промежуточных и основных складов живицы, по границам с сельскохозяйственными угодьями
2.9	Устройство противопожарных разрывов на пожароопасный сезон:	
	вокруг складов древесины в лесу	Склады размещают на открытых местах на расстоянии: от стен лиственного леса при площади места складирования до 8 га – 20 м, 8 га и больше – 30 м, от стен хвойного и смешанного леса при площади места складирования до 8 га – 40 м, 8 га и более – 60 м. Места складирования и указанные противопожарные разрывы очищают от горючих материалов
	вокруг торфодобывающих предприятий	Отделяют от окружающих лесных массивов разрывами шириной 75 – 100 м с замкнутым водопроводным каналом по внутреннему краю разрыва. На полосе разрыва вырубают хвойный лес, а также лиственные деревья высотой до 8 м и убирают горючий материал
2.10	Устройство пожарных водоемов: размещение водоисточников, удаленных от возможного места возникновения лесных пожаров:	

Класс пожарной опасности насаждений	Расстояние, км	Площадь насаждений, обеспечиваемая водой из одного водоема, га
1	2–4	500
2	2–8	2000–5000
3–5	8–12	5000–10 000

	подготовка естественных водоисточников для целей пожаротушения	Устройство к ним подъездов, оборудование специальных площадок для забора воды пожарными автоцистернами и мотопомпами, а в необходимых случаях углубление водоемов или создание запруд
	строительство искусственных пожарных водоемов	По типовым проектам института “Росгипролес”, в лесных массивах с высокой пожарной опасностью при отсутствии в них естественных водоисточников, вблизи улучшенных автомобильных дорог, от которых к водоемам должны быть проложены подъезды
	эффективный запас воды в противопожарном водоеме	Не менее 100 м³ в самый жаркий период лета
2.11	Устройство лесных дорог:	
	общая плотность (густота) сети дорог	Не менее 6 км на 1000 га общей площади, в том числе в кварталах с преобладанием насаждений с низкой пожарной опасностью и небольшой скоростью распространения пожаров, допускается густота сети дорог меньше 6 км/тыс. га, а в кварталах с преобладанием насаждений высокой пожарной опасности она должна быть выше этого показателя
	лесохозяйственные дороги	Устраивают в основном в освоенных лесах с интенсивным ведением лесного хозяйства на участках, где дороги необходимы не только для борьбы с лесными пожарами, но и будут широко использоваться для нужд лесного хозяйства. Приравниваются к дорогам общего пользования 5 категории и делятся на 3 типа: Лесохозяйственные дороги 1 типа: однополосные, общая ширина полос – 8 м, ширина обочин – по 1.75 м. Расчетная скорость движения – 60 км/ч со снижением на пересеченной местности до 40 км/ч
	дороги противопожарного назначения	Относятся к дорогам лесохозяйственного назначения 3 типа, ширина земляного полотна которых равна 4.5 м, ширина обочин – по 0.5 м. Устраивают их в дополнение к имеющейся сети лесных дорог, чтобы обеспечить проезд автотранспорта к участкам, опасным в пожарном отношении, и к водоемам. К ним также относят грунтовые естественные проезды, проезжие квартальные просеки и различные трассы
2.12	Время доставки сил и средств пожаротушения к месту возникновения пожара	Не должно превышать 3 часа с момента обнаружения пожара, а для участков высокой пожарной опасности – не более 0,5–1,0 часа
2.13	Коэффициенты удлинения дорог, троп или расстояния пешего перехода для учета их кривизны и рельефа местности при расчете затрат времени на дорогу к месту пожара	
	для лесохозяйственных дорог 1 типа	В равнинной местности – 1,1; в холмистой – 1,25
	для лесохозяйственных дорог 3 типа (противопожарных)	В равнинной местности – 1,15; в холмистой – 1,65
2.14	Скорость движения рабочего-пожарника	Обычно составляет 1–3 км/час (при переходе от автодороги к месту пожара с инструментом)
2.15	Нормативы планировки наземного маршрутного патрулирования:	
2.15.1	Места размещения	В районах с низкой лесистостью (15% и ниже) и относительно равномерным распределением мелких участков леса по территории. При охране полезащитных лесонасаждений, насаждений по оврагам и балкам и т. п. Дополнительно к наблюдению со стационарных наблюдательных пунктов и авиапатрулированию – в местах лесозаготовок, строительства различных объектов и трасс, зонах отдыха, по берегам рек и озер, среди насаждений с высокой пожарной опасностью
2.15.2	Протяженность маршрута патрулирования	Зависит от вида транспорта, состояния дорог и принимаемой кратности осмотра охраняемого участка
2.15.3	Скорость движения лесопожарного патруля на пожароопасных участках	
	мотоциклов, машин и других транспортных средств	По шоссейным дорогам общего пользования – не более 30 км/ч, по лесным дорогам – 15–20 км/ч. На безлесных пространствах в соответствии с правилами дорожного движения скорость может быть увеличена.
	на моторных лодках и катерах	По водным путям – в пределах 15–20 км/час
2.16	Нормативы размещения на местности пунктов для наблюдения за возникновением лесных пожаров:	
2.16.1	Максимальный радиус обзора (при отличных условиях видимости) в зависимости от высоты вышек над окружающей местностью: - высота вышек, м - радиус обзора, км	 10 15 20 25 30 35 40 12 15 17 19 21 23 24

№ п/п	Показатели	Нормативы (оптимальные значения)
2.16.2	Оптимальное размещение вышек	На возвышенных местах – не далее 10–12 км друг от друга, а в равнинной местности – 5–7 км. Из расчета точного определения места пожара с 2–3 пунктов в наиболее вероятном районе их возникновения методом засечек с помощью угломерного инструмента (буссоли и т.п.) и бинокля. У телевизионной установки ПТУ-59 радиус наблюдения до 8 км (без подъема наблюдателя на высоту). Видеоконтрольное устройство и пульт управления размещают в любом закрытом помещении на расстоянии до 1 км от мачты, а при длине кабеля от 1 до 3 км необходимо подключать линейный усилитель
2.16.3	Допустимое размещение вышек (при недостатке средств)	Типовая металлическая вышка высотой 35 м обеспечивает достаточную видимость при плохих погодных условиях на расстояние 10–12 км, а при хороших – до 20 км. Поэтому их размещают на двойном расстоянии минимальной видимо- сти (20–24 км). У телевизионной установки ПТУ-59 радиус наблюдения до 10–15 км
2.16.4	Срок службы наблюдательных вышек	Деревянных - 10 лет, металлических - 30 лет. Стоимость вышек практически одинакова
2.17	Нормативы планировки и размещения пожарно-химических станций:	
2.17.1	Показатели целесообразности организации ПХС (в соответствии с планами противопожарного устройства лесов)	В первую очередь, в лесничествах с наличием ценных лесов первых трех классов пожарной опасности и имеющих сеть дорог и водных путей транспорта общей протяженностью не менее 6 км на каждые 1000 га лесного фонда
2.17.2	Радиус закрепляемой вокруг каждой ПХС территории лесов: при хорошем состоянии дорожной сети при удовлетворительном при некачественном	 Не более 40 км Не более 30 км Не более 20 км
2.17.3	Выбор места размещения здания ПХС	Как можно ближе к наиболее пожароопасным и горимым участкам леса, в центре закрепляемой территории, вблизи конторы лесничества (лесничества), цехов, нижних складов древесины и других подразделений, имеющих большое количество работающих, вблизи основных транспортных путей сообщения, водоемов. Из нескольких вариантов подбирают оптимальный, отвечающий наибольшему числу самых важных в данных условиях требований. Техника и лесопожарные бригады ПХС обычно концентрируются в одном пункте, но при необходимости подразделения ПХС могут размещаться в двух и более пунктах (в небольших удаленных пожароопасных лесничествах или урочищах, где организовывать отдельные ПХС нецелесообразно)
3.	Нормативы планировки работ при авиапатрулировании лесов от пожаров	
3.1	Размещение линий маршрутов на местности	Параллельно друг другу и длинной стороне обслуживаемого участка не более 60 км друг от друга, а от маршрута до границы обслуживаемого участка – не более 30 км
3.2	Высота полета: при авиапатрулировании лесов от пожаров	Оптимальная 600 м. В каждом отдельном случае определяется характером поставленной задачи, местных полетных условий, технической характеристикой аппарата, наличием у него герметичной кабины (у самолета АН-24 – до 7000 м)
	при совмещении авиапатрулирования с общим надзором за санитарным состоянием лесов	Для детального осмотра отдельных участков леса полет снижается до 200 м на самолетах и 100 м на вертолетах (с учетом рельефа местности и наличия на ней возвышающихся элементов)
3.3	Оценка точности определения места пожара авиапатрулированием:	
	отлично хорошо удовлетворительно неудовлетворительно	Без ошибки С ошибкой до 0,5 км С ошибкой от 0,5 км до 1,0 км С ошибкой более 1 км
3.4	Точность определения площади пожара с высоты	Допускается ошибка не более чем на 30%
3.5	Требования к участкам и условиям места высадки парашютистов-пожарников:	
	высота полета	Не ниже 800 м (в зависимости от типа парашюта)
	скорость ветра у земли	Не более 8 м/с
	размеры открытых площадок приземления	Не менее 75*75 м (лесные прогалины, пересохшие болота, поля и т. п.) а в случае их отсутствия – кустарники и древостой высотой до 20 м
	запрещение прыжка	На вырубки, гари, усохшие насаждения, ветровалы, а также вблизи высоковольтной линии
3.6	Нормативы планирования рабочих мест и участков, осуществляемой лесничествами на территории лесов, подлежащих авиационной охране:	
3.6.1	Организация пунктов приема авиадонесений:	
3.6.1	место размещения	У контор лесничеств и участковых лесничеств, ПХС, сельских администраций, в местах жительства лесной охраны, в населенных пунктах с наличием телефонной и радиосвязи
	оборудование опознавательным знаком для патрульных самолетов (вертолетов)	На обоих скатах домов, где организовано дежурство, белой масляной краской или известью надписывают арабскими цифрами номер пункта. Цифры также можно выкладывать свежеоструганным тесом. Размер цифр: по высоте – 2,5–3,0 м, по ширине – 0,75 м
3.6.2	Устройство дополнительных искусственных ориентиров в целях создания лучших условий ориентировки патрульных самолетов и вертолетов:	
	типы ориентиров и место их размещения	Имеющиеся на лесной территории постройки (кордоны, охотничьи избушки, бараки и т.п.). В случае их отсутствия на открытых участках (не менее 100х100 м) сооружают на земле из окоренных жердей (неокоренных березовых плах) шалаши, двускатные крыши или прочно устанавливают вехи высотой до 7 м с белым флагом
	оборудование их опознавательным знаком	На обоих скатах крыши построек наносится во всю их длину номер квартала (урочища или условной клетки патрульной карты). Высота знака – не менее 3 м, ширина – не менее 0,75 м
3.6.3.	Подбор и устройство посадочных площадок в районах работы вертолетов:	
	назначение	Дозаправочные пункты, забор и высадка сил и средств пожаротушения, прием донесений и т.п.
	место размещения	В лесных массивах, где чаще всего возникают пожары или имеется высокая пожарная опасность
	минимальные размеры площадок для взлета и посадки вертолётов (рабочая площадь учета подходов)	Типы вертолетов / Равнинная местность, м МИ - 6 / 50*50 МИ - 8 / 30*30 МИ - 4 / 30*30 МИ - 2 / 16*16 МИ - 1А / 16*16
	размещение препятствий в направлении взлета и посадки (участок воздушных подходов)	Все препятствия должны находиться на удалении двойной своей высоты от границы площадки
	размещение препятствий высотой: более 0,5 м – для МИ-2, МИ-1А, Ка-26; более 1 м – для МИ-6, МИ-8, Ми-4	На расстоянии не ближе 10 м от границы площадки

Мероприятия по противопожарной профилактике подразделяются на три основные группы:

предупреждение возникновения лесных пожаров;

ограничение их распространения;

организационно-технические, лесоводственные и другие лесохозяйственные мероприятия, обеспечивающие пожарную устойчивость лесов и снижающие вероятность возникновения пожаров.

Нормативы противопожарного обустройства лесов Качугского лесничества определены в соответствии с приказом Федерального агентства лесного хозяйства от 27.04.2012 № 174 «Об утверждении Нормативов противопожарного обустройства лесов» (таблица Б35).

Нормативно-технологические карты на выполнение мероприятий по противопожарному обустройству лесов приведены в приложении № 4 (НТК № 22, НТК № 34).

Невыполнение гражданами, юридическими лицами, осуществляющими использование лесов, лесохозяйственного регламента и проекта освоения лесов в части охраны лесов от пожаров является основанием для досрочного расторжения договоров аренды лесных участков, договоров купли-продажи лесных насаждений, а также для принудительного прекращения права постоянного (бессрочного) пользования лесным участком или права безвозмездного пользования лесным участком (часть 8 статьи 51 ЛК РФ).

Таблица Б35
Нормативы противопожарного обустройства лесов Качугского лесничества

№ п/п	Меры противопожарного обустройства лесов	Ед. изм.	Наименование лесного района. Ежегодное количество проектируемых мероприятий: Верхненленский таежный район, защитные леса	Верхненленский таежный район, эксплуатационные леса	Среднесибирский подтаежно-лесостепной район, защитные леса	Среднесибирский подтаежно-лесостепной район, эксплуатационные леса	Всего
1	2	3	4	5	6	7	8
1	Установка и размещение стендов и других знаков и указателей, содержащих информацию о мерах пожарной безопасности в лесах в виде:						427
	стендов	шт.	1		1		2
	плакатов	шт.	21	83	2	9	115
	объявлений (аншлагов) и других знаков и указателей	шт.	41	167	33	69	310
2	Благоустройство зон отдыха граждан, пребывающих в лесах в соответствии со статьей 11 Лесного кодекса Российской Федерации	шт.	1	3		1	5
3	Установка и эксплуатация шлагбаумов, устройство преград, обеспечивающих ограничение пребывания граждан в лесах в целях обеспечения пожарной безопасности	шт.	1	3		1	5
4	Лесные дороги, предназначенные для охраны лесов от пожаров:						
	строительство	км	5	22	1	2	30
	реконструкция	км	7	28	1	3	39
	эксплуатация	км	суммарная протяженность созданных, реконструируемых и эксплуатируемых лесных дорог				
5	Строительство, реконструкция и эксплуатация посадочных площадок для самолетов, вертолетов, используемых в целях проведения авиационных работ по охране и защите лесов	шт.	не планируется				
6	Прокладка противопожарных разрывов	км	по необходимости				
	Прокладка просек	км	13	50	1	5	69
	Устройство противопожарных минерализованных полос	км	13	50	1	5	69
7	Прочистка и обновление:						
	просек	км	13	50	2	10	75
	противопожарных минерализованных полос	км	10	36	1	8	55
8	Строительство, реконструкция и эксплуатация:						
	пожарных наблюдательных пунктов (вышек, мачт, павильонов, и других наблюдательных пунктов)	шт.	12				12
	пунктов сосредоточения противопожарного инвентаря		По одному на добровольную пожарную дружину				
9	Устройство пожарных водоемов						
	1 КППО<*>	шт.	не планирунтся				
	2 КППО	шт.	не планирунтся				
	3-5 КППО	шт.	не планирунтся				
	Устройство подъездов к источникам противопожарного водоснабжения	шт.	по количеству имеющихся				
10	Эксплуатация пожарных водоёмов и подъездов к источникам водоснабжения	шт.	по количеству имеющихся				
11	Снижение природной пожарной опасности лесов путем регулирования породного состава лесных насаждений и проведения санитарно-оздоровительных мероприятий	га	в соответствии с лесным планом и планом тушения лесных пожаров на территории лесничества				
12	Проведение профилактического контролируемого противопожарного выжигания хвороста, лесной подстилки, сухой травы и других лесных горючих материалов	га	не планируется	57	243	300	
13	Проведение работ по гидромелиорации:		не планируется				
	строительство лесоосушительных систем на осушенных землях	км	не планируется				
	строительство дорог на осушенных лесных землях	км	не планируется				
	создание шлюзов на осушенной сети	шт.	не планируется				
14	Создание и содержание противопожарных заслонов:						
	шириной 120-320 м.	км	по необходимости				
	шириной 30 - 50 м	км	по необходимости				
	Устройство лиственных опушек шириной 150 - 300 м	км	по необходимости				

Примечание: 1. <*> - КППО - класс природной пожарной опасности;

2. Прокладка просек, противопожарных разрывов, устройство противопожарных минерализованных полос осуществляется за исключением территорий государственных природных заповедников, национальных парков, природных парков и государственных заказников (если иное не предусмотрено правовым режимом функциональных зон, установленным в границах этих особо охраняемых природных территорий), в водоохранных зонах, а также выполняющих функции защиты природных и иных объектов (за исключением зон с особыми условиями использования территорий, на которых расположены соответствующие леса, если режим указанных территорий предусматривает вырубку деревьев, кустарников и лиан);

3. Строительство, реконструкция и эксплуатация пожарных наблюдательных вышек, мачт, павильонов в районах авиационной охраны лесов по необходимости проектируется с учетом местных условий;

4. Норматив по строительству лесных дорог может корректироваться с учетом имеющейся плотности дорог всех назначений. Общая протяженность дорог в защитных лесах должна составлять не менее 10 км/1000 га, в эксплуатационных - 6 км/1000 га.

5. * объемы противопожарных мероприятий сформированы на основании приказа Рослесхоза 27.04.2012 № 174 «Об утверждении Нормативов противопожарного обустройства лесов», с учетом фактически выполняемых объемов лесопользователями на протяжении последних 3 лет, в разрезе каждого лесничества.

С целью предупреждения, своевременного обнаружения, ограничения распространения и ликвидации лесных пожаров в Качугском лесничестве предусматривается организация и содержание одной пожарно-химической станции (таблица Б36).

Таблица Б36
Информация о планируемых местах базирования и типах пожарно-химических станций (ПХС)

Наименование лесничества	Место базирования ПХС (населенный пункт)	Количество ПХС, шт.		
		ПХС I типа	ПХС II типа	ПХС III типа
1	2	3	4	5
Качугское	п. Качуг			1

В соответствии с частью 15 статьи 69 Федерального закона Российской Федерации от 22.07.2008 г. № 123-ФЗ «Технический регламент о требованиях пожарной безопасности» и приказом МЧС РФ от 24.04.2013 № 288 «Об утверждении свода правил СП 4.13130 «Системы противопожарной защиты. Ограничение распространения пожара на объектах защиты. Требования к объемно-планировочным и конструктивным решениям», противопожарные расстояния от критически важных для национальной безопасности Российской Федерации объектов до границ лесных насаждений в лесничествах (лесопарках) должны составлять не менее 100 метров, если иное не установлено законодательством Российской Федерации.

Требования к защите лесов (нормативы и параметры санитарно-оздоровительных мероприятий, профилактических мероприятий по защите лесов, мероприятий по ликвидации очагов вредных организмов, а также других определенных уполномоченным федеральным органом исполнительной власти мероприятий)

Защита лесов - это выявление в лесах вредных организмов, растений, животных, болезнетворных организмов, способных при определенных условиях нанести вред лесам или лесным ресурсам, и предупреждение их распространения, и в случае возникновения очагов вредных организмов, отнесенных к карантинным объектам, их локализация и ликвидация.

Защита лесов от вредных организмов, отнесенных к карантинным объектам, осуществляется в соответствии с Федеральным законом № 206-ФЗ от 21.07.2014 г. «О карантине растений».

Карантинных объектов на территории Качугского лесничества не установлено.

Санитарно-эпидемиологическое благополучие населения (в том числе и при использовании населением лесов для рекреационных целей) обеспечивается согласно федеральному закону от 30.03.1999 г. № 52-ФЗ «О санитарно-эпидемиологическом благополучии населения».

Санитарная безопасность в лесах обеспечивается в соответствии с «Правилами санитарной безопасности в лесах», утвержденными постановлением Правительства Российской Федерации от 20.05.2017 г. № 607.

Правила устанавливают порядок и условия организации осуществления мер санитарной безопасности в лесах и требования, направленные на обеспечение санитарной безопасности в лесах при использовании, охране, защите и воспроизводстве лесов.

Меры санитарной безопасности в лесах включают в себя:

лесозащитное районирование;

государственный лесопатологический мониторинг;

проведение лесопатологических обследований;

предупреждение распространения вредных организмов;

иные меры санитарной безопасности в лесах.

Проведение лесозащитного районирования обеспечивается Федеральным агентством лесного хозяйства.

Осуществление государственного лесопатологического мониторинга обеспечивается:

в отношении лесов, расположенных на землях лесного фонда, - Федеральным агентством лесного хозяйства.

Проведение лесопатологических обследований и предупреждение распространения вредных организмов обеспечиваются:

Осуществление государственного лесопатологического мониторинга в отношении лесов, расположенных на землях лесного фонда, обеспечивается Федеральным агентством лесного хозяйства.

Проведение лесопатологических обследований и предупреждение распространения вредных организмов обеспечиваются:

на лесных участках, предоставленных в постоянное (бессрочное) пользование, аренду, - лицами, использующими леса на основании проекта освоения лесов;

на лесных участках, не предоставленных в постоянное (бессрочное) пользование, аренду, в отношении лесов, расположенных на землях лесного фонда, осуществление полномочий по защите которых передано органам государственной власти субъектов Российской Федерации в соответствии с частью 1 статьи 83 Лесного кодекса Российской Федерации

Лесозащитное районирование осуществляется в целях обеспечения санитарной безопасности в лесах и заключается в определении зон слабой, средней и сильной лесопатологической угрозы.

Порядок лесозащитного районирования утвержден приказом МПР России от 09.01.2017 № 1 «Об утверждении Порядка лесозащитного районирования.

Минимальной единицей лесозащитного районирования является участковое лесничество, в случае его отсутствия - лесничество (лесопарк) (далее - объект лесозащитного районирования).

Для отнесения объекта лесозащитного районирования к той или иной зоне лесопатологической угрозы используются следующие критерии:

объем санитарно-оздоровительных мероприятий;

объем мероприятий по ликвидации очагов вредных организмов;

площадь очагов вредных организмов, в отношении которых требуется принятие мер по их ликвидации;

площадь лесного участка, занятого погибшими и поврежденными насаждениями;

площадь защитных лесов, в том числе особо охраняемых природных территорий.

В зависимости от зоны лесопатологической угрозы определяются методы осуществления государственного лесопатологического мониторинга и проведения лесопатологических обследований.

На основании однородности лесохозяйственных и лесорастительных условий в пределах зон лесопатологической угрозы выделены лесозащитные районы. Качугское лесничество отнесено к Киренскому лесозащитному району и расположено в зоне средней лесопатологической угрозы.

Государственный лесопатологический мониторинг представляет собой систему наблюдений (с использованием наземных и (или) дистанционных методов) за санитарным и лесопатологическим состоянием лесов и за происходящими в них процессами и явлениями, а также анализа, оценки и прогноза изменения санитарного и лесопатологнческого состояния лесов (статья 60.5 ЛК РФ).

Государственный лесопатологический мониторинг (ГЛПМ) является частью государственного экологического мониторинга (государственного мониторинга окружающей среды). Порядок осуществления государственного лесопатологического мониторинга установлен приказом МПР России от 05.04.2017 № 156 «Об утверждении Порядка осуществления государственного лесопатологического мониторинга».

Целями ГЛПМ являются своевременное обнаружение, анализ, оценка и прогноз изменения санитарного и лесопатологнческого состояния лесов для осуществления управления в области защиты лесов и обеспечения санитарной безопасности в лесах.

Проведение ГЛПМ обеспечивается органами государственной власти, органами местного самоуправления, уполномоченными в соответствии со статьями 81-84 Лесного кодекса Российской Федерации.

Уполномоченные органы, осуществляющие ГЛПМ, на безвозмездной основе получают от органов государственной власти Российской Федерации, уполномоченных в области лесных отношений, имеющиеся у них сведения о состоянии лесов и неблагоприятных факторах; сведения о мероприятиях по охране, защите и воспроизводству лесов; таксационные описания на электронных и бумажных носителях с приложением актуальных планов лесонасаждений и лесоустроительных планшетов; лесные планы, лесохозяйственные регламенты лесничеств (лесопарков); проекты освоения лесов; материалы по отводу лесосек и иную информацию, которая может повлиять на санитарное и лесопатологическое состояние лесов.

Источниками информации для осуществления ГЛПМ являются:

данные дистанционного зондирования Земли;

сведения федеральных органов исполнительной власти;

сведения органов государственной власти субъектов Российской Федерации, уполномоченных в области лесных отношений, в том числе данные, полученные в результате лесопатологических обследований;

данные государственного лесного реестра;

сообщения граждан, юридических лиц и средств массовой информации;

иные источники информации о состоянии лесов и их количественных и качественных характеристиках.

К наземным методам осуществления ГЛПМ относятся следующие способы проведения ГЛПМ:

регулярные наземные наблюдения за санитарным и лесопатологическим состоянием лесов;

выборочные наблюдения за популяциями вредных организмов;

выборочные наземные наблюдения за санитарным и лесопатологическим состоянием лесов;

нвентаризацию очагов вредных организмов;

экспедиционные обследования;

оценка санитарного и лесопатологического состояния лесов, в том числе по актам лесопатологических обследований.

К дистанционным методам осуществления ГЛПМ относятся дистанционные наблюдения за санитарным и лесопатологическим состоянием лесов.

Основной задачей проведения регулярных наземных наблюдений за санитарным и лесопатологическим состоянием лесов (далее - регулярные наземные наблюдения) является сбор данных о динамике изменения состояния лесов для осуществления прогноза и своевременное обнаружение отклонений в санитарном и лесопатологическом состоянии лесов.

Регулярные наземные наблюдения должны осуществляться на постоянных пунктах наблюдения.

Регулярные наземные наблюдения проводятся только во время вегетационного периода, характерного для лесорастительной зоны или лесного района.

Периодичность осуществления регулярных наземных наблюдений на одном и том же постоянном пункте наблюдения определяется в зависимости от зоны лесопатологической угрозы:

зона сильной лесопатологической угрозы - не реже 1 раза в 2 года;

зона средней лесопатологической угрозы - не реже 1 раза в 3 года;

зона слабой лесопатологической угрозы - не реже 1 раза в 5 лет.

Не допускается закладывать постоянный пункт наблюдений на лесных участках, назначенных в рубку для заготовки древесины, а также в рубку в целях охраны, защиты и воспроизводства лесов.

Результатом регулярных наземных наблюдений за санитарным и лесопатологическим состоянием лесов является оценка динамики состояния лесных насаждений по типологическим группам для прогноза санитарного и лесопатологического состояния лесов.

Задачей выборочных наблюдений за популяциями вредных организмов (далее - выборочные наблюдения) является сбор данных о состоянии популяций вредных организмов, оценка их динамики и прогнозирование угрозы повреждения лесов.

Выборочные наблюдения организуются и ежегодно проводятся на пунктах детального надзора, расположенных на постоянных маршрутных ходах, заложенных на лесных участках, где установлено наличие постоянного скопления вредных насекомых видов, отнесенных к особо опасным вредным организмам, в период стабильно низкой численности популяции вредных насекомых или в лесах, наиболее пригодных для образования первичных очагов вредных организмов.

Результаты выборочных наблюдений используются для подготовки обзора санитарного и лесопатологического состояния лесов по субъектам Российской Федерации и в целом по России и прогноза санитарного и лесопатологического состояния лесов Российской Федерации.

Основной задачей выборочных наземных наблюдений за санитарным и лесопатологическим состоянием лесов (далее - выборочные наземные наблюдения) является сбор и уточнение информации о санитарном состоянии лесов (степень захламления, усыхания, загрязнения) и (или) лесопатологическом состоянии лесов (степень повреждения (поражения) вредными организмами) на лесных участках.

Выборочные наземные наблюдения осуществляются в соответствии с порядком проведения лесопатологических обследований, утвержденным приказом Минприроды России от 16 сентября 2016 г. № 480.

При выборочных наземных наблюдениях должны осуществляться визуальная и (или) инструментальная оценка состояния леса по маршрутным ходам или на пунктах учета. Маршрутные ходы должны намечаться с учетом наибольшего охвата лесотаксационных выделов.

Результаты выборочных наземных наблюдений должны включаться соответственно в реестр лесных участков, занятых поврежденными и погибшими лесными насаждениями, реестр лесных участков, на которых рекомендуется проведение мероприятий по защите лесов, реестр лесных участков, на которых действуют очаги вредных организмов, не отнесенных к карантинным объектам и реестр лесных участков, на которых действуют очаги вредных организмов, отнесенных к карантинным объектам.

Результаты выборочных наземных наблюдений используются для подготовки обзора санитарного и лесопатологического состояния лесов по субъектам Российской Федерации и в целом по России и прогноза санитарного и лесопатологического состояния лесов Российской Федерации.

Задачей инвентаризации очагов вредных организмов является ежегодный учёт действующих, затухших и вновь выявленных очагов вредных организмов, прогноз возможного повреждения лесов.

При инвентаризации очагов вредных организмов должны проводиться учет численности вредных организмов, анализ данных дистанционных наблюдений за санитарным и лесопатологическим состоянием лесов, выборочных наблюдений за популяциями вредных организмов, лесопатологических обследований, камеральное списание очагов вредных организмов на основании биологических особенностей развития вредителей и фактических данных о повреждении соответствующих лесных насаждений.

На основании анализа результатов учета численности вредных организмов должен составляться реестр лесных участков, на которых рекомендуется проведение мероприятий по ликвидации очагов вредных организмов.

Реестр лесных участков, на которых рекомендуется проведение мероприятий по ликвидации очагов вредных организмов, в срок до 1 ноября текущего года должен быть передан в уполномоченные органы для планирования и осуществления мероприятий по защите лесов.

Результаты инвентаризации очагов вредных организмов должны включаться в реестр лесных участков, на которых действуют очаги вредных организмов, отнесенных к карантинным объектам или реестр лесных участков, на которых действуют очаги вредных организмов, не отнесенных к карантинным объектам и использоваться для подготовки обзора санитарного и лесопатологического состояния лесов по субъектам Российской Федерации и в целом по России и прогноза санитарного и лесопатологического состояния лесов Российской Федерации.

Дистанционные наблюдения за санитарным и лесопатологическим состоянием лесов. Задачей дистанционных наблюдений за санитарным и лесопатологическим состоянием лесов является выявление изменений санитарного и лесопатологического состояния лесов, а также предварительное определение границ и площади лесных насаждений, на которых выявлены такие изменения.

Дистанционные наблюдения за санитарным и лесопатологическим состоянием лесов должны осуществляться путем дешифрирования космических снимков и аэрофотоснимков, полученных с применением воздушных судов и беспилотных летательных аппаратов.

В зонах сильной и средней лесопатологической угрозы результаты дистанционных наблюдений за санитарным и лесопатологическим состоянием лесов являются одним из оснований для планирования объемов и мест проведения работ по ГЛПМ наземными методами на следующий год. В зоне слабой лесопатологической угрозы и в экономически труднодоступных для проведения наземных работ участках результаты дистанционных наблюдений за санитарным и лесопатологическим состоянием лесов используются для обобщенной оценки площади погибших и поврежденных лесных насаждений.

Экспедиционные обследования. В целях подтверждения данных дистанционных наблюдений за санитарным и лесопатологическим состоянием лесов в труднодоступных или удаленных районах, а также в районах с наличием массовых очагов вредных организмов или при значительном повреждении лесных насаждений неблагоприятными факторами, работы по проведению ГЛПМ наземными методами должны проводится путем экспедиционного обследования.

Способы ГЛПМ, применяемые при проведении экспедиционных обследований, выбираются в зависимости от поставленных задач, планируемой точности работ и доступности лесных участков.

Минимальным объектом работ, проводимых посредством экспедиционных обследований, является лесничество или лесопарк.

Оценка санитарного и лесопатологического состояния лесов осуществляется в целях определения достоверности прогнозов санитарного и лесопатологического состояния лесов, контроля результатов проводимых мероприятий по защите лесов и основана на сравнительном анализе результатов ГЛПМ и данных о фактическом санитарном и лесопатологическом состоянии насаждений, в которых проведены работы по ликвидации очагов вредных организмов, а также санитарно-оздоровительные мероприятия.

Для сравнительного анализа и прогнозирования санитарного и лесопатологического состояния лесов на текущий год применяются результаты ГЛПМ текущего года и прогнозы санитарного и лесопатологического состояния лесов предыдущего года.

По результатам оценки санитарного и лесопатологического состояния лесов путем сравнительного анализа данных, полученных при проведении ГЛПМ, должен уточняться реестр лесных участков, занятых поврежденными и погибшими лесными насаждениями, а также должны составляться прогноз санитарного и лесопатологического состояния лесов Российской Федерации и обзор санитарного и лесопатологического состояния лесов по субъектам Российской Федерации и в целом по России.

Основными результатами ГЛПМ являются составляемые уполномоченными органами:

реестр лесных участков, занятых поврежденными и погибшими лесными насаждениями в разрезе лесничеств и лесопарков (ежемесячно);

реестр лесных участков, на которых рекомендуется проведение мероприятий по защите лесов в разрезе лесничеств и лесопарков (ежемесячно);

реестр лесных участков, на которых действуют очаги вредных организмов, отнесенных к карантинным объектам (ежемесячно);

реестр лесных участков, на которых действуют очаги вредных организмов, не отнесенных к карантинным объектам (ежемесячно);

реестр лесных участков, на которых рекомендуется проведение мероприятий по ликвидации очагов вредных организмов (ежегодно до 1 ноября текущего года);

прогноз санитарного и лесопатологического состояния лесов Российской Федерации (один раз в шесть месяцев);

обзор санитарного и лесопатологического состояния лесов по субъектам Российской Федерации и в целом по России (ежегодно до 1 мая года, следующего за отчетным).

В соответствии с пунктом 8 Порядка лесозащитного районирования, утвержденного приказом Минприроды России от 09.01.2017 № 1 методы (способы) осуществления ГЛПМ определяются с учетом зон лесопатологической угрозы:

в зоне слабой лесопатологической угрозы используются дистанционные методы (способы) наблюдения и экспедиционные лесопатологические обследования;

в зоне средней лесопатологической угрозы - дистанционные и выборочные наземные методы (способы) наблюдения;

в зоне сильной лесопатологической угрозы - все методы (способы), предусмотренные порядком осуществления ГЛПМ, с преобладанием наземных.

Проведение лесопатологических обследований. Лесопатологические обследования (далее - ЛПО) проводятся в лесах с учетом данных государственного лесопатологического мониторинга, а также иной информации о санитарном и лесопатологическом состоянии лесов.

Порядок проведения лесопатологических обследований и формы акта лесопатологического обследования утверждены приказом МПР России от 16.09.2016 № 480 «Об утверждении порядка проведения лесопатологических обследований и формы акта лесопатологического обследования».

Акт лесопатологического обследования в срок не позднее 3-х рабочих дней со дня утверждения с приложениями размещается на официальном сайте органа государственной власти или органа местного самоуправления в информационно-телекоммуникационной сети «Интернет» (далее – официальный сайт), за исключением актов, содержащих информацию, доступ к которой ограничен федеральными законами. Срок размещения акта с приложениями на официальном сайте составляет два года.

Проведение ЛПО обеспечивается органами государственной власти или органами местного самоуправления в пределах их полномочий, (далее - уполномоченные органы), определенных статьями 81-84 Лесного кодекса Российской Федерации, либо гражданами, в том числе индивидуальными предпринимателями, и юридическими лицами, осуществляющими использование лесов.

В соответствии с Правилами санитарной безопасности в лесах граждане и юридические лица, осуществляющие использование, охрану, защиту и воспроизводство лесов (далее - граждане, в том числе индивидуальные предприниматели, юридические лица), в случае обнаружения признаков появления вредителей, болезней, неблагополучного состояния, значительного или массового повреждения или поражения обязаны в пятидневный срок с даты обнаружения проинформировать об этом уполномоченные органы. Проверка информации уполномоченными органами проводится в 30-дневный срок с момента ее получения.

ЛПО проводятся с использованием наземных и (или) дистанционных методов, визуальными и (или) инструментальными способами, обеспечивающими необходимую точность оценки санитарного и лесопатологического состояния лесов.

ЛПО проводятся в целях получения информации о текущем санитарном (характеристика, которая определяется по количеству деревьев разных категорий состояния) и лесопатологическом (характеристика, которая определяется по количеству вредных организмов и степени повреждения ими деревьев) состоянии лесных участков, а также для обоснования и назначения мероприятий по предупреждению распространения вредных организмов.

ЛПО проводятся в лесных насаждениях во время вегетационного периода с момента распускания листвы (хвои) и до момента начала сезонной дехромации (изменения цвета хвои или листьев в результате воздействия неблагоприятных природных и антропогенных факторов).

В чистых по составу вечнозеленых лесных насаждениях, а также лесных насаждениях, повреждённых ветрами (ветровал, бурелом) и верховыми пожарами, ЛПО проводятся в течение года.

Объемы ЛПО в лесном плане субъекта Российской Федерации и лесохозяйственном регламенте лесничеств (лесопарков) не указываются и определяются ежегодно, в том числе с учетом данных государственного лесопатологического мониторинга и иной информации о санитарном и лесопатологическом состоянии лесов.

В процессе ЛПО производятся:

определение причин повреждений (или гибели) лесных насаждений, а также выявление аварийных деревьев;

определение местоположения и границ поврежденных лесных участков;

определение текущего санитарного и лесопатологического состояния лесных участков;

назначение мероприятий по предупреждению распространения вредных организмов, в том числе профилактических мероприятий по защите лесов, а также агитационных мероприятий (далее - мероприятия) в первую очередь на лесных участках, предоставленных для осуществления рекреационной деятельности, в ценных лесах.

ЛПО визуальным способом планируются на основе информации о санитарном и лесопатологическом состоянии лесов, полученной в результате осуществления государственного лесопатологического мониторинга, государственного мониторинга воспроизводства лесов, мониторинга пожарной опасности в лесах и лесных пожаров, а также информации, полученной от уполномоченных органов, граждан, в том числе индивидуальных предпринимателей и юридических лиц.

ЛПО инструментальным способом планируются на лесных участках, на которых по результатам ЛПО визуальным способом или по информации, полученной из других источников, необходимо проведение санитарно-оздоровительных мероприятий (далее - СОМ).

ЛПО визуальным способом проводятся с использованием наземных и (или) дистанционных методов. По результатам ЛПО визуальным способом в акте лесопатологического обследования прогнозируется развитие очагов вредных организмов, изменение площади ослабленных и усыхающих лесных насаждений, указываются площади лесных насаждений с нарушенной и утраченной устойчивостью, а также указываются назначенные профилактические мероприятия по защите лесов, агитационные мероприятия.

ЛПО инструментальным способом проводятся только с использованием наземного метода. По результатам ЛПО инструментальным способом в Акте лесопатологического обследования указываются процент выборки деревьев по категориям состояния, назначения мероприятий, степень поражения лесного насаждения, причины повреждения и гибели лесных насаждений.

Санитарно-оздоровительные мероприятия (далее - СОМ) проводятся с целью улучшения санитарного состояния лесных насаждений, уменьшения угрозы распространения вредных организмов, обеспечения лесными насаждениями своих целевых функций, а также снижения ущерба от воздействия неблагоприятных факторов (вредные организмы, воздействие огня, погодные условия, почвенно-климатические факторы и другие, биотические и абиотические факторы, наносящие ущерб устойчивости или целевой функции лесов).

К СОМ относятся рубка погибших и поврежденных лесных насаждений, уборка неликвидной древесины, а также аварийных деревьев.

Сведения о видах и объемах СОМ, планируемых к проведению лицами, использующими леса на основании договора аренды, права постоянного (бессрочного) пользования лесным участком, отражаются в лесной декларации.

Планирование объемов СОМ на лесных участках, не переданных в пользование, отражается в лесохозяйственном регламенте лесничества (лесопарка) на основании данных государственного лесопатологического мониторинга и ЛПО.

СОМ не планируются в лесных насаждениях 4 и 5 классов бонитетов, за исключением случаев угрозы возникновения в этих лесных насаждениях очагов вредных организмов, а также в лесничествах, где лесные насаждения данных бонитетов являются преобладающими.

СОМ планируются в лесах любого целевого назначения и всех категорий защитных лесов, кроме заповедных участков.

Отвод лесосек для проведения СОМ в лесных насаждениях (лиственных и лиственничных) (30% и более в составе насаждений) проводится в вегетационный период (кроме лесных участков, поврежденных ветрами (ветровал, бурелом) и верховыми пожарами).

Размер лесосек для проведения СОМ не лимитируется.

Рубка погибших и поврежденных лесных насаждений проводится в форме сплошной (для погибших и поврежденных насаждений) и выборочной (для поврежденных насаждений) санитарной рубки.

В молодняках до созревания в них деловой древесины при наличии погибших семенников проводятся выборочные санитарные рубки и (или) уборка неликвидной древесины.

При назначении в сплошную и выборочную санитарную рубку в обязательном порядке отбираются деревья 5 - 6-й категорий состояния. Ветровал, бурелом и снеголом относят к 5 - 6-й категориям состояния.

Допускается назначение в сплошную и выборочную санитарную рубку деревьев категорий состояния в следующих случаях:

деревья хвойных пород 4-й категории состояния;

деревья 3 - 4-й категорий состояния (сильно ослабленные и усыхающие) назначаются в рубку при повреждении корневой губкой (в сосняках), деревья осины - при повреждении осиновым трутовиком и деревья различных видов вяза - при повреждении голландской болезнью;

в эксплуатационных лесах: деревья при наличии на стволах явных признаков гнилей (дупла, плодовые тела трутовиков, раковые раны, охватывающие более 2/3 окружности ствола); деревья ели и пихты, имеющие повреждения коры лосем и другими животными более трети окружности ствола;

в лесных насаждениях, пройденных лесным пожаром: деревья с наличием прогара корневой шейки не менее 3/4 окружности ствола (при этом обязательно наличие пробной площади с раскопкой корневой шейки не менее чем у 100 деревьев) или высушивание луба не менее 3/4 окружности ствола (наличие пробной площади также обязательно);

деревья хвойных пород, имеющие повреждения коры лосем и другими животными более трети окружности ствола, или поселения стволовых вредителей, занимающие более половины окружности ствола.

Отбор деревьев в выборочную и сплошную санитарную рубку при повреждении хвое- и листогрызущими насекомыми производится после завершения периода восстановления хвои (листвы).

При выборочной санитарной рубке жизнеспособные деревья с дуплами в количестве 5 - 10 шт./га оставляются в целях обеспечения естественными укрытиями представителей животного мира.

Для лесных растений, относящихся к видам, занесенным в Красную книгу Российской Федерации и (или) в Красные книги субъектов Российской Федерации, а также включенных в перечень видов (пород) деревьев и кустарников, заготовка древесины которых не допускается, в соответствии приказом Рослесхоза от 05.12.2011 № 513 «Об утверждении Перечня видов (пород) деревьев и кустарников, заготовка древесины которых не допускается» разрешается рубка только погибших экземпляров.

После проведения выборочных санитарных рубок полнота лесных насаждений не должна быть ниже минимальных допустимых значений, при которых обеспечивается способность древостоев выполнять функции, соответствующие их категориям защитности или целевому назначению (таблица Б37).

Таблица Б37
Минимальные допустимые значения полноты, до которых назначаются выборочные санитарные рубки в Качугском лесничестве

Вид использования или категория защитных лесов	Преобладающая порода				
	Ель, пихта	Кедр	Сосна	Лиственница	Береза и прочие лиственные
Эксплуатационные леса					
Заготовка древесины	0,5	-	0,3	0,3	0,3
Заготовка живицы			0,3		
Заготовка и сбор недревесных ресурсов	0,5	0,3	0,3	0,3	0,3
Заготовка пищевых лесных ресурсов и сбор лекарственных растений	0,5	0,3	0,3	0,3	0,3
Научно-исследовательская и образовательная деятельность	Не лимитируется				
Осуществление рекреационной деятельности	0,5	0,3	0,3	0,3	0,3
Эксплуатация лесных плантаций	Не лимитируется				
Прочие виды деятельности	0,5	0,3	0,3	0,3	0,3
Защитные леса					
Леса, выполняющие функции защиты природных и иных объектов:					
защитные полосы лесов вдоль железнодорожных путей общего пользования, федеральных автомобильных дорог общего пользования и автомобильных дорог общего пользования, находящихся в собственности субъектов российской Федерации	0,6	0,5	0,5	0,5	0,5
Ценные леса:					
противоэрозионные леса	0,3	0,3	0,3	0,3	0,3
запретные полосы лесов, расположенные вдоль водных объектов	0,3	0,3	0,3	0,3	0,3
орехово-промысловые зоны	Не лимитируется				
нерестоохранные полосы лесов	0,5	0,3	0,3	0,3	0,3

В спелых и перестойных насаждениях в эксплуатационных лесах выборочные санитарные рубки не проводятся. При наличии в них повышенного текущего отпада они планируются в рубку для заготовки древесины в первую очередь (часть 3 статьи 29 Лесного кодекса Российской Федерации).

В лесных насаждениях с участием ели, пихты в составе 70% и более проведение выборочных рубок запрещается, за исключением случаев, когда полнота в данной категории защитности не лимитируется (таблица 15).

Санитарная рубка считается сплошной, если вырубается весь древостой на площади 0,1 га и более. Запрещается проводить сплошную санитарную рубку на всем выделе, если куртины деревьев без признаков ослабления превышают половину площади данного выдела.

Сплошная санитарная рубка проводится в лесных насаждениях, в которых после уборки деревьев, подлежащих рубке, полнота становится ниже предельных величин, при которых обеспечивается способность древостоев выполнять функции, соответствующие категориям защитных лесов или целевому назначению (приложение к настоящим Правилам). Расчет фактической полноты древостоя обеспечивается при проведении ЛПО.

Порубочные остатки после выборочных и сплошных санитарных рубок подлежат сжиганию, мульчированию или вывозу в места, предназначенные для переработки древесины.

Уборка неликвидной древесины проводится в местах образования ветровала, бурелома, снеголома, верховых пожаров и других повреждений при наличии неликвидной древесины более 90% от общего запаса погибших деревьев.

В первую очередь уборка неликвидной древесины производится в лесах, выполняющих функции защиты природных и иных объектов, а также в ценных лесах. На землях другого целевого назначения и иных категорий защитных лесов уборка неликвидной древесины производится в случае, если создается угроза возникновения очагов вредных организмов или пожарной опасности в лесах.

По результатам осуществления СОМ вносятся изменения в лесной план субъекта Российской Федерации, лесохозяйственный регламент лесничества, лесопарка.

Рубка аварийных деревьев проводится в целях недопущения вреда жизни и здоровью граждан или ущерба государственному имуществу и имуществу граждан и юридических лиц.

Рубка погибших и поврежденных лесных насаждений, уборка неликвидной древесины, рубка аварийных деревьев проводятся в соответствии Правилами санитарной безопасности в лесах, а также утвержденными в установленном порядке правилами заготовки древесины, правилами пожарной безопасности в лесах и правилами ухода за лесами.

При заготовке древесины, осуществляемой в порядке проведения сплошных рубок насаждений, поврежденных вредными организмами, ветром, пожарами и в результате других стихийных бедствий, учитывается степень повреждения лесных насаждений, являющаяся основанием для корректировки ставок платы за единицу объема лесных ресурсов в соответствии с постановлением Правительства Российской Федерации от 22 мая 2007 г. № 310 «О ставках платы за единицу объема лесных ресурсов и ставках платы за единицу площади лесного участка, находящегося в федеральной собственности» Нормативы и параметры санитарно-оздоровительных мероприятий приведены в таблице 15.

Таблица 15
Нормативы и параметры санитарно-оздоровительных мероприятий

№ п/п	Показатели	Ед. изм.	Рубка погибших и повреждённых лесных насаждений			Уборка аварийных деревьев	Уборка неликвидной древесины	Итого
			всего	в том числе				
				сплошная	выборочная			
1	2	3	4	5	6	7	8	9
Всего по лесничеству								
1.	Выявленный фонд по лесоводственным требованиям	га	6358	3844	2514			6358
		тыс.м³	969,3	772,2	197,1			969,3
2.	Срок вырубки или уборки	лет	3	3	3			
3.	Ежегодный допустимый объем изъятия древесны:							
	Площадь	га	2119	1281	838			2119
	выбираемый запас, всего:	тыс.м³						
	корневой	тыс.м³	323,1	257,4	65,7			323,1
	ликвидный	тыс.м³	245,1	205,3	39,8			245,1
	деловой	тыс.м³	130,5	112,1	18,4			130,5
в том числе: хвойные								
1.	Выявленный фонд по лесоводственным требованиям	га	5799	3363	2436			5799
		тыс.м³	913,2	718,2	195,0			913,2
2.	Срок вырубки или уборки	лет	3	3	3			
3.	Ежегодный допустимый объем изъятия древесны:							
	Площадь	га	1933	1121	812			1933
	выбираемый запас:	тыс.м³						
	корневой	тыс.м³	304,4	239,4	65,0			304,4
	ликвидный	тыс.м³	232,0	192,7	39,3			232,0
	деловой	тыс.м³	124,2	106,1	18,1			124,2
в том числе: мягколиственные								
1.	Выявленный фонд по лесоводственным требованиям	га	558	480	78			558
		тыс.м³	56,1	54,0	2,1			56,1
2.	Срок вырубки или уборки		3	3	3			
3.	Ежегодный допустимый объем изъятия древесны:	га						
	Площадь		186	160	26			186
	выбираемый запас:	тыс.м³						
	корневой	тыс.м³	18,7	18,0	0,7			18,7
	ликвидный	тыс.м³	13,1	12,6	0,5			13,1
	деловой	тыс.м³	6,3	6,0	0,3			6,3
Распределение выявленного фонда СОМ по преобладающим породам								
Хозсекция Сосновая								
1.	Выявленный фонд по лесоводственным требованиям	га	285	177	108			285
		тыс.м³	39,9	34,5	5,4			39,9
2.	Срок вырубки или уборки	лет	3	3	3			
3.	Ежегодный размер пользования:							
	Площадь	га	95	59	36			95
	выбираемый запас	тыс.м³						
	корневой	тыс.м³	13,3	11,5	1,8			13,3
	ликвидный	тыс.м³	10,8	9,4	1,4			10,8
	деловой	тыс.м³	6,4	5,6	0,8			6,4
Хозсекция Лиственничная								
1.	Выявленный фонд по лесоводственным требованиям	га	4398	2508	1890			4398
		м³	666,9	501,3	165,6			666,9
2.	Срок вырубки или уборки	лет	3	3	3			
3.	Ежегодный размер пользования:							
	Площадь	га	1466	836	630			1466
	выбираемый запас	тыс.м³						
	корневой	тыс.м³	222,3	167,1	55,2			222,3
	ликвидный	тыс.м³	165,1	133,6	31,5			165,1
	деловой	тыс.м³	87,3	73,4	13,9			87,3
Хозсекция Кедровая								
1.	Выявленный фонд по лесоводственным требованиям	га	768	558	210			768
		тыс.м³	180,3	164,7	15,6			180,3
2.	Срок вырубки или уборки	лет	3	3	3			
3.	Ежегодный размер пользования:							
	Площадь	га	256	186	70			256
	выбираемый запас	тыс.м³						
	корневой	тыс.м³	60,1	54,9	5,2			60,1
	ликвидный	тыс.м³	49,2	45,0	4,2			49,2
	деловой	тыс.м³	27,0	24,7	2,3			27,0
Хозсекция Еловая								
1.	Выявленный фонд по лесоводственным требованиям	га	348	120	228			348
		тыс.м³	26,1	17,7	8,4			26,1
2.	Срок вырубки или уборки	лет	3	3	3			
3.	Ежегодный размер пользования:							
	Площадь	га	116	40	76			116
	выбираемый запас	тыс.м³						
	корневой	тыс.м³	8,7	5,9	2,8			8,7
	ликвидный	тыс.м³	6,9	4,7	2,2			6,9
	деловой	тыс.м³	3,5	2,4	1,1			3,5
Хозсекция Березовая								
1.	Выявленный фонд по лесоводственным требованиям	га	558	480	78			558
		тыс.м³	56,1	54,0	2,1			56,1
2.	Срок вырубки или уборки	лет	3	3	3			
3.	Ежегодный размер пользования:							
	Площадь	га	186	160	26			186
	выбираемый запас	тыс.м³						
	корневой	тыс.м³	18,7	18,0	0,7			18,7
	ликвидный	тыс.м³	13,1	12,6	0,5			13,1
	деловой	тыс.м³	6,3	6,0	0,3			6,3

Корректировка (изменение) объемов рубки погибших и поврежденных лесных насаждений обусловлена уточнением фонда этих рубок на основании информации, предоставленной Министерством лесного комплекса Иркутской области.

Реестр лесных участков, на которых действуют очаги вредных организмов, отнесенных к карантинным объектам по состоянию на 07.06.2018 г. приведен в приложении № 5.

Реестр лесных участков, на которых действуют очаги вредных организмов, не отнесенных к карантинным объектам по состоянию на 07.06.2018 г. приведен в приложении № 6.

Реестр лесных участков, занятых поврежденными и погибшими лесными насаждениями по состоянию на 18.06.2018 г. приведен в приложении № 7.

В приложении № 4 приведены нормативно-технологические карты (НТК) на проведение выборочных санитарных рубок (НТК № 5); очистка лесов от захламления (НТК № 7 и НТК № 8).

На основании части 1 статьи 19 Лесного Кодекса РФ лицами, использующими леса, осуществляются мероприятия по защите лесов, которые включают в себя в том числе:

проведение лесопатологических обследований;

предупреждение распространения вредных организмов;

иные меры санитарной безопасности в лесах.

Указанные меры санитарной безопасности в лесах, осуществляются в соответствии с лесным планом субъекта Российской Федерации, лесохозяйственным регламентом лесничества (Приложение - Реестр лесных участков, занятых повреж-

денными и погибшими лесными насаждениями, в разрезе лесничеств и лесопарков по Иркутской области по состоянию), лесопарка и проектом освоения лесов. В том числе, в указанном приложении представлен перечень погибших насаждений (СКС насаждения более 4,5) требующих проведения в эксплуатационных лесах первоочередных рубок и расчисток с последующим проведением лесовосстановительных мероприятий.

При этом невыполнение гражданами, юридическими лицами, осуществляющими использование лесов, лесохозяйственного регламента и проекта освоения лесов в части защиты лесов является основанием для досрочного расторжения договоров аренды лесных участков, договоров купли-продажи лесных насаждений, а также для принудительного прекращения права постоянного (бессрочного) пользования лесными участками или права безвозмездного пользования лесными участками

Осуществление мероприятий по предупреждению распространения вредных организмов. Правила осуществления мероприятий по предупреждению распространения вредных организмов утверждены приказом МПР России от 12.09.2016 № 470 «Об утверждении правил осуществления мероприятий по предупреждению распространения вредных организмов».

Предупреждение распространения вредных организмов включает в себя проведение:

профилактических мероприятий по защите лесов;

агитационных мероприятий;

санитарно-оздоровительных мероприятий, в том числе рубок погибших (утративших жизнеспособность в результате воздействия неблагоприятных факторов) и поврежденных (имеющих видимые признаки повреждения неблагоприятными факторами) лесных насаждений, уборки неликвидной древесины (древесины, утратившей потребительские свойства из-за повреждений гнилью, стволовыми вредителями, а также в результате пожаров и других неблагоприятных воздействий), рубки аварийных деревьев;

Мероприятия по предупреждению распространения вредных организмов на лесных участках, предоставленных в постоянное (бессрочное) пользование, аренду, осуществляются лицами, использующими леса, на основании проекта освоения лесов; на лесных участках, не предоставленных в постоянное (бессрочное) пользование, аренду - органами исполнительной власти и органами местного самоуправления в пределах полномочий (далее - уполномоченные органы), определенных в соответствии со статьями 81 - 84 Лесного кодекса Российской Федерации.

Не допускается осуществление мероприятий по предупреждению распространения вредных организмов:

в случае, если такие мероприятия не предусмотрены соответствующим актом лесопатологического обследования;

в случае, если уполномоченным федеральным органом исполнительной власти направлено предписание об отмене соответствующего акта лесопатологического обследования или о внесении в него изменений;

в течение двадцати дней после размещения в соответствии с частью 3 статьи 60.6 Лесного кодекса акта лесопатологического обследования на официальном сайте уполномоченных органов в информационно-телекоммуникационной сети «Интернет».

Профилактические мероприятия.

Профилактические мероприятия направлены на повышение устойчивости лесов и предотвращение неблагоприятных воздействий на леса.

Основанием для планирования профилактических мероприятий являются результаты лесопатологических обследований (далее - ЛПО). Результаты планирования профилактических мероприятий отражаются в лесохозяйственных регламентах и проектах освоения лесов.

Профилактические мероприятия подразделяются на лесохозяйственные и биотехнические.

К профилактическим лесохозяйственным мероприятиям относятся:

использование удобрений и минеральных добавок для повышения устойчивости лесных насаждений в неблагоприятные периоды (засуха, повреждение насекомыми);

лечение деревьев;

применение пестицидов для предотвращения появления очагов вредных организмов.

Лечение деревьев осуществляется в первую очередь на лесных участках, предоставленных для осуществления рекреационной деятельности. Лечение деревьев заключается в обрезке отдельных усыхающих и поврежденных ветвей, удалении плодовых тел дереворазрушающих грибов, лечении ран, санации дупел.

Применение пестицидов и биологических средств для предотвращения появления очагов вредных организмов в первую очередь производится на участках ценных лесов или в питомниках на основании прогнозных данных на начальной фазе развития очага. При этом не допускается использование пестицидов, которые не внесены в Государственный каталог пестицидов и агрохимикатов, разрешенных к применению на территории Российской Федерации, предусмотренный статьей 3 Федерального закона от 19.07.1997

№ 109-ФЗ «О безопасном обращении с пестицидами и агрохимикатами»

Профилактическими биотехническими мероприятиями являются:

улучшение условий обитания и размножения насекомоядных птиц и других насекомоядных животных;

охрана местообитаний, выпуск, расселение и интродукция насекомых-энтомофагов;

посев травянистых нектароносных растений.

Агитационные мероприятия.

К агитационным мероприятиям относятся:

беседы с населением;

проведение открытых уроков в образовательных учреждениях;

развешивание аншлагов и плакатов;

размещение информационных материалов в средствах массовой информации.

Параметры профилактических и других мероприятий по предупреждению распространения вредных организмов приведены в таблице 15.1.

Таблица 15.1

Параметры профилактических и других мероприятий по предупреждению распространения вредных организмов

Наименование мероприятия	Единицы измерения	Объем мероприятия	Срок проведения, лет	Ежегодный объем мероприятия
1	2	3	4	5
1. Профилактические				
1.1. Лесохозяйственные				
Использование удобрений и минеральных добавок для повышения устойчивости лесных насаждений				по необходимости
Лечение деревьев				по необходимости
Применение пестицидов для предотвращения очагов вредных организмов				по необходимости
1.2. Биотехнические				
Улучшение условий обитания и размножения насекомоядных птиц и других насекомоядных животных:				
изготовление гнездовий	шт.	100	10	10
изготовление кормушек для птиц	шт.	100	10	10
расселение и огораживание муравейников	шт.	40	10	4
Посев травянистых нектароносных растений				по необходимости
2. Другие мероприятия				
Агитационные:				
беседы с населением	беседа	150	10	15
проведение открытых уроков в образовательных школах	урок	60	10	6
развешивание аншлагов и плакатов	шт.	80	10	8
размещение информационных материалов в средствах массовой информации	статья			по необходимости
Организация уголков лесозащиты при участковых лесничествах	шт.			по необходимости

Мероприятия по ликвидации очагов вредных организмов. Правила ликвидации очагов вредных организмов утверждены приказом МПР России от 23.06.2016 № 361 «Об утверждении Правил ликвидации очагов вредных организмов».

Ликвидация очагов вредных организмов в лесах включает в себя следующие меры:

проведение обследований очагов вредных организмов;

уничтожение или подавление численности вредных организмов, в том числе с применением химических препаратов (препаратов, в которых действующим началом являются химические вещества);

рубка лесных насаждений в целях регулирования породного и возрастного составов лесных насаждений, зараженных вредными организмами.

Для назначения рубок лесных насаждений, зараженных вредными организмами, проводится обследование.

Результаты обследования оформляются актом обследования, в котором указываются: лесничество (лесопарк), субъект Российской Федерации, фамилия, имя, отчество (при наличии) исполнителя, дата и место проведения, площадь запланированного мероприятия, информация о фактической таксационной характеристике, причинах ее несоответствия таксационному описанию, причины повреждения насаждений, с указанием вида вредителя, его встречаемости, степени заселения, расчета процента выборки деревьев, полноты после уборки деревьев, заключения о виде и площади мероприятия с дополнительным заполнением ведомости перечета деревьев, подлежащих вырубке с приложением абриса лесного участка.

Акт обследования утверждается органом государственной власти или органами местного самоуправления в пределах их полномочий, определенных в соответствии со статьями 81 - 84 Лесного кодекса, и в срок не позднее трех рабочих дней со дня его утверждения размещается на официальном сайте органа государственной власти или органа местного самоуправления в информационно-телекоммуникационной сети «Интернет».

Контроль за достоверностью сведений и обоснованностью мероприятий, предусмотренных актами обследований, осуществляет уполномоченный федеральный орган исполнительной власти в пределах полномочий, определенных в соответствии с пунктом 4 части 9 статьи 83 Лесного кодекса Российской Федерации.

Контрольные обследования проводятся комиссией, сформированной уполномоченным органом.

На основании данных контрольных обследований комиссиями, сформированными уполномоченным органом, могут быть изменены (сокращены или продлены) сроки проведения мер по ликвидации очагов вредных организмов, но не более чем на десять дней.

Планирование мероприятий по уничтожению или подавлению численности вредных организмов в лесах, в том числе на лесных участках, переданных в пользование, проводится в соответствии с документом, являющимся основанием для проведения указанных мероприятий (Обоснованием).

Обоснования составляются уполномоченными органами по результатам инвентаризации очагов вредных организмов, проводимой, в том числе, на основании данных государственного лесопатологического мониторинга.

В соответствии с подготовленными Обоснованиями, а также по итогам проведения контрольных обследований, уполномоченные органы принимают решение о проведении мероприятий, и включают выбранные лесные участки в план мероприятий по уничтожению или подавлению численности вредных организмов.

Мероприятия по уничтожению или подавлению численности вредных организмов могут осуществляться наземным и авиационным способами.

При проведении мероприятий по уничтожению или подавлению численности вредных организмов авиационным способом основным методом внесения пестицидов является опрыскивание; наземным способом - опрыскивание или аэрозольная обработка лесных участков.

В целях уничтожения или подавления численности вредных организмов могут использоваться следующие средства: пестициды; биологические фунгициды (биологически активные вещества органического происхождения, подавляющие жизнеспособность ли вызывающие гибель микроорганизмов), энтомофаги (хищные и паразитические насекомые, являющиеся естественными врагами вредителей леса); вирусы; и иные (например, аэрозоли или вещества, образующие на поверхности кладок яиц воздухонепроницаемые пленки), а также следующие виды работ: развешивание феромонных ловушек; сбор и уничтожение яйцекладок, гнезд вредителей; обработка нетоксичными средствами; нанесение ловчих клеевых поясов.

Препараты для обработки насаждений уполномоченные органы выбирают из числа разрешенных к применению на территории Российской Федерации (в соответствии с Государственным каталогом пестицидов и агрохимикатов, разрешенных к применению на территории Российской Федерации.

Рубка лесных насаждений в целях регулирования породного и возрастного составов лесных насаждений, зараженных вредными организмами, проводится на основании утвержденного в установленном порядке акта обследования.

Рубка лесных насаждений, зараженных вредными организмами, включает в себя следующие мероприятия:

рубку и выкладку ловчих деревьев с их последующей уборкой;

рубку лесных насаждений, являющихся очагами вредных организмов.

Рубка лесных насаждений, являющихся очагами вредных организмов, проводится сплошным способом. Отвод лесосек осуществляется в соответствии с Правилами заготовки древесины.

Таблица 15.2

Параметры мероприятий по ликвидации очагов вредных организмов

Наименование мероприятия	Единицы измерения	Объем мероприятия	Срок проведения, лет	Ежегодный объем мероприятия
1	2	3	4	5
1. Проведение обследований очагов вредных организмов	га	10000	10	1000
2. Уничтожение или подавление численности вредных организмов:				по необходимости
2.1. Авиационным способом – внесение пестицидов методом опрыскивания	га			по необходимости
2.2. Наземным способом – опрыскивание или аэрозольная обработка лесных участков	га			по необходимости
3. Рубка лесных насаждений в целях регулирования породного и возрастного состава лесных насаждений, зараженных вредными организмами				по необходимости
3.1. Рубка и выкладка ловчих деревьев с их последующей уборкой	$м^3$			по необходимости
3.2. Рубка лесных насаждений, являющихся очагами вредных организмов	$га/м^3$			по необходимости

Требования к воспроизводству лесов (нормативы, параметры, сроки проведения мероприятий по лесовосстановлению, лесоразведению, уходу за лесами)

Лесовосстановление должно осуществляться в соответствии с «Правилами лесовосстановления», утвержденными приказом МПР России от 29.06.2016 г.

№ 375.

Лесовосстановление осуществляется в целях восстановления вырубленных, погибших, поврежденных лесов. Лесовосстановление должно обеспечивать восстановление лесных насаждений, сохранение биологического разнообразия лесов, сохранение полезных функций лесов.

Лесовосстановление осуществляется путем естественного, искусственного или комбинированного восстановления лесов.

Естественное восстановление лесов (далее - естественное лесовосстановление) осуществляется вследствие как природных процессов, так и мер содействия лесовосстановлению: путем сохранения подроста лесных древесных пород при проведении рубок лесных насаждений, минерализации почвы, огораживании (далее - содействие естественному лесовосстановлению).

Искусственное восстановление лесов (далее - искусственное лесовосстановление) осуществляется путем создания лесных культур: посадки сеянцев, саженцев, в том числе с закрытой корневой системой, черенков или посева семян лесных растений, в том числе при реконструкции малоценных лесных насаждений.

Комбинированное восстановление лесов (далее - комбинированное лесовосстановление) осуществляется за счет сочетания естественного и искусственного лесовосстановления.

Лесовосстановление обеспечивается:

на лесных участках, предоставленных в аренду для заготовки древесины - арендаторами этих лесных участков;

на лесных участках, за исключением указанных в пункте «а», - органами государственной власти, органами местного самоуправления в пределах их полномочий, определенных в соответствии со статьями 81-84 ЛК РФ.

Лесовосстановление проводится на вырубках, гарях, прогалинах, землях, не занятых лесными насаждениями и требующих лесовосстановления. Главными лесными древесными породами при лесовосстановлении не покрытых лесной растительностью лесных земель на территории лесничества, в зависимости от условий местопроизрастания, являются кедр, сосна, лиственница, ель и пихта, а сопутствующими - берёза и осина.

В целях лесовосстановления обеспечивается ежегодный учет площадей вырубок, гарей, прогалин, иных не занятых лесными насаждениями или пригодных для лесовосстановления земель, при котором, в зависимости от состояния и количества на них подроста и молодняка, определяются способы лесовосстановления в соответствии с требованиями таблицы 2 Приложений 14, 22 к Правилам лесовосстановления. При этом отдельно учитываются площади лесных участков, подлежащие естественному лесовосстановлению вследствие природных процессов, содействию естественному лесовосстановлению, искусственному лесовосстановлению и комбинированному лесовосстановлению.

Учет земель, требующих лесовосстановления, производится по данным государственного лесного реестра, материалам лесоустройства, материалам специальных обследований, при отводе лесосек и осмотре мест осуществления лесосечных работ (осмотре лесосек).

Лесовосстановительные мероприятия на каждом лесном участке, предназначенном для проведения лесовосстановления, осуществляются в соответствии с проектом лесовосстановления.

При составлении проекта лесовосстановления проводятся:

обследование лесного участка;

проектирование способа лесовосстановления;

отвод лесного участка.

При отводе лесного участка для проектирования работ по естественному, искусственному и комбинированному лесовосстановлению проводится его геодезическая съемка с привязкой к границам лесного квартала, дорогам и другим постоянным ориентирам.

Проект лесовосстановления должен содержать:

характеристику местоположения лесного участка (наименование лесничества (лесопарка), участкового лесничества, номер квартала, номер выдела, площадь лесного участка);

характеристику лесорастительных условий лесного участка (в том числе рельефа, гидрологических условий, почвы);

характеристику вырубки (количество пней на единице площади, состояние очистки от порубочных остатков и валежной древесины, характер и размещение оставленных деревьев и кустарников, степень задернения и минерализации почвы;

характеристику имеющегося подроста и молодняка лесных древесных пород (состав пород, средний возраст, средняя высота, количество деревьев и кустарников на единице площади, размещение их по площади лесного участка, состояние лесных насаждений и его оценка);

обоснование проектируемого способа лесовосстановления, главной лесной древесной породы, породного состава восстанавливаемых лесов, с учетом особенностей производства работ в различных категориях защитных лесов и особо защитных участках лесов;

сроки и технологии (методы) выполнения работ по лесовосстановлению;

требования к используемому для лесовосстановления посадочному материалу;

требования к молоднякам, площади которых подлежат отнесению к землям, занятым лесными насаждениями, для признания работ по лесовосстановлению завершенными (возраст, количество деревьев главных лесных древесных пород, средняя высота).

Выбор способа лесовосстановления проводят с учетом следующих условий.

Таблица Б38

Способы лесовосстановления в зависимости от количества жизнеспособного подроста и молодняка главных лесных древесных пород

Способы лесовосстановления		Древесные породы	Группы типов леса, типы лесорастительных условий	Количество жизнеспособного подроста и молодняка, тыс. штук на 1 га
1		2	3	4
Верхнеленский таежный район				
Естественное лесовосстановление	путем мероприятий по сохранению подроста	Сосна, лиственница	Лишайниковые, каменистые, мертвопокровные, остепненные	Более 4
			Брусничные, рододендровые, травяные	Более 3
			Зеленомошные, кисличные, черничные, разнотравные	Более 3
			Крупнотравные, долгомошные, травяно-болотные, сфагновые	Более 2
		Ель, пихта	Зеленомошные, черничные, разнотравные, папоротниковые, кисличные	Более 2,5
			Долгомошные, сфагновые, крупнотравные, папоротниковые	Более 2
	путем минерализации почвы	Сосна, лиственница	Лишайниковые, каменистые, мертвопокровные, остепненные	2 - 4
			Брусничные, рододендровые, травяные	2 - 3
			Зеленомошные, кисличные, черничные, разнотравные	2 - 3
Естественное лесовосстановление	- путем минерализации почвы	Сосна, лиственница	Крупнотравные, долгомошные, травяно-болотные, сфагновые	1,5 - 2
		Ель, пихта	Зеленомошные, черничные, разнотравные, папоротниковые, кисличные	1,5 - 2,5
			Долгомошные, сфагновые, крупнотравные, папоротниковые	1,5 - 2
Комбинированное лесовосстановление		Сосна, лиственница	Лишайниковые, каменистые, мертвопокровные, остепненные	1 - 2
			Брусничные, рододендровые, травяные	1 - 2
			Зеленомошные, кисличные, черничные, разнотравные	1 - 2
			Крупнотравные, долгомошные, травяно-болотные, сфагновые	1 - 1,5
		Ель, пихта	Зеленомошные, черничные, разнотравные, папоротниковые, кисличные	1 - 1,5
			Долгомошные, сфагновые, крупнотравные, папоротниковые	1 - 1,5
Искусственное лесовосстановление		Сосна, лиственница	Лишайниковые, каменистые, мертвопокровные, остепненные	Менее 1
			Брусничные, рододендровые, травяные	Менее 1
			Зеленомошные, кисличные, черничные, разнотравные	Менее 1
Искусственное лесовосстановление		Сосна, лиственница	Крупнотравные, долгомошные, травяно-болотные, сфагновые	Менее 1
		Ель, пихта	Зеленомошные, черничные, разнотравные, папоротниковые, кисличные	Менее 1
			Долгомошные, сфагновые, крупнотравные, папоротниковые	Менее 1
Естественное лесовосстановление путем мероприятий по сохранению подроста, ухода за подростом		Сосна кедровая сибирская	Лишайниковые, каменистые, мертвопокровные, рододендровые остепненные	Более 2
			Брусничные, зеленомошные, кисличные, черничные, разнотравные	Более 1,5
Естественное лесовосстановление путем минерализации почвы		Сосна кедровая сибирская	Лишайниковые, каменистые, мертвопокровные, рододендровые остепненные	1-2
Комбинированное лесовосстановление			Брусничные, зеленомошные, кисличные, черничные, разнотравные	0,5-1,5
Искусственное лесовосстановление		Сосна кедровая сибирская	Лишайниковые, каменистые, мертвопокровные, рододендровые остепненные	Менее 1
			Брусничные, зеленомошные, кисличные, черничные, разнотравные	Менее 0,5
Среднесибирский подтаежно-лесостепной район				
Естественное лесовосстановление	путем мероприятий по сохранению подроста	Сосна, лиственница	Лишайниковые, каменистые, мертвопокровные, остепненные	Более 4
			Брусничные, рододендровые, травяные	Более 3
			Зеленомошные, кисличные, черничные, разнотравные	Более 3
			Крупнотравные, долгомошные, травяно-болотные, сфагновые	Более 2
		Ель, пихта	Зеленомошные, черничные, разнотравные, папоротниковые, кисличные	Более 2,5
			Долгомошные, сфагновые, крупнотравные, папоротниковые	Более 2
	путем минерализации почвы	Сосна, лиственница	Лишайниковые, каменистые, мертвопокровные, остепненные	2 - 4
			Брусничные, рододендровые, травяные	2 - 3
			Зеленомошные, кисличные, черничные, разнотравные	2 - 3
Естественное лесовосстановление	путем минерализации почвы	Сосна, лиственница	Крупнотравные, долгомошные, травяно-болотные, сфагновые	1,5 - 2
		Ель, пихта	Зеленомошные, черничные, разнотравные, папоротниковые, кисличные	1,5 - 2,5
			Долгомошные, сфагновые, крупнотравные, папоротниковые	1,5 - 2
Комбинированное лесовосстановление		Сосна, лиственница	Лишайниковые, каменистые, мертвопокровные, остепненные	1 - 2
			Брусничные, рододендровые, травяные	1 - 2
			Зеленомошные, кисличные, черничные, разнотравные	1 - 2
			Крупнотравные, долгомошные, травяно-болотные, сфагновые	1 - 1,5
		Ель, пихта	Зеленомошные, черничные, разнотравные, папоротниковые, кисличные	1 - 1,5
			Долгомошные, сфагновые, крупнотравные, папоротниковые	1 - 1,5
Искусственное лесовосстановление		Сосна, лиственница	Лишайниковые, каменистые, мертвопокровные, остепненные	Менее 1
			Брусничные, рододендровые, травяные	Менее 1
			Зеленомошные, кисличные, черничные, разнотравные	Менее 1
Искусственное лесовосстановление		Сосна, лиственница	Крупнотравные, долгомошные, травяно-болотные, сфагновые	Менее 1
		Ель, пихта	Зеленомошные, черничные, разнотравные, папоротниковые, кисличные	Менее 1
			Долгомошные, сфагновые, крупнотравные, папоротниковые	Менее 1
Естественное лесовосстановление путем мероприятий по сохранению подроста, ухода за подростом		Сосна кедровая сибирская	Лишайниковые, каменистые, мертвопокровные, рододендровые остепненные	Более 2,5
			Брусничные, зеленомошные, кисличные, черничные, разнотравные	Более 2
Естественное лесовосстановление путем минерализации почвы		Сосна кедровая сибирская	Лишайниковые, каменистые, мертвопокровные, рододендровые остепненные	1,5-2,5
			Брусничные, зеленомошные, кисличные, черничные, разнотравные	1-1,5
Комбинированное лесовосстановление		Сосна кедровая сибирская	для всех условий	1-1,5
Искусственное лесовосстановление		Сосна кедровая сибирская	для всех условий	Менее 1

Естественное лесовосстановление. В таежной зоне лесов, к которой относится большая часть Качугского лесничества, кроме мер содействия лесовосстановлению планируется также естественное лесовосстановление вследствие природных процессов.

Места планирования проведения естественного лесовосстановления вследствие природных процессов указаны в таблице Б39.

Таблица Б39

Характеристика мест планирования проведения естественного лесовосстановления вследствие природных процессов

Лесорастительная зона, лесной район	Категории лесных земель	Группы типов леса или типов лесорастительных условий	Целевые породы
1	2	3	4
Таежная зона, Верхнеленский таежный район	Спелые и перестойные лесные насаждения, пригодные для заготовки древесины, расположенные на сырых и мокрых местах	Долгомошная, приручейная, кустарничково-моховая, травяно-болотная, сфагновая, мохово-болотная. ТЛУ: (А4,5-С4,5)	К, С, Л, Е, П, Б, Ос
	Лесные насаждения, в которых планируется проведение сплошных санитарных рубок, расположенные на сырых и мокрых местах	Долгомошная, приручейная, кустарничково-моховая, травяно-болотная, сфагновая, мохово-болотная. ТЛУ: (А4,5-С4,5)	К, С, Л, Е, П, Б, Ос
	Не покрытые лесной растительностью земли и лесосеки сплошных рубок предстоящего периода Va и Vб классов бонитета	Группы типов леса, в которых встречаются лесные земли Va и Vб классов бонитета	К, С, Л, Е, П, Б
	Не покрытые лесной растительностью земли, расположенные на сырых и мокрых местах	Долгомошная, приручейная, кустарничково-моховая, травяно-болотная, сфагновая, мохово-болотная ТЛУ: (А4,5-С4,5)	К, С, Л, Е, П, Б, Ос
	Нерасчищенные гари, ветровальники и иные категории не покрытых лесной растительностью земель, недоступные для хозяйственного воздействия	Для всех условий	К, С, Л, Е, П, Б, Ос
	Лесосеки сплошных рубок и не покрытые лесной растительностью земли площадь которых составляет в защитных лесах 1 га и менее, в эксплуатационных лесах – 3 га и менее	Для всех условий	К, С, Л, Е, П, Б, Ос
Таежная зона, Верхнеленский таежный район	Лесосеки сплошных рубок и не покрытые лесной растительностью земли, расположенные на склонах крутизной 12 градусов и выше	Для всех условий	К, С, Л, Е, П, Б, Ос
	Не покрытые лесной растительностью земли, расположенные в резервных лесах	Для всех условий	К, С, Л, Е, П, Б, Ос

Участки леса с естественным лесовосстановлением вследствие природных процессов, относятся к землям, занятым лесными насаждениями, при их соответствии критериям и требованиям к молоднякам, площади которых подлежат отнесению к землям, занятым лесными насаждениями, установленным в Приложении 33 к Правилам лесовосстановления.

Таблица Б40

Критерии и требования к молоднякам, площади которых подлежат отнесению к землям, занятым лесными насаждениями

Древесные породы	Требования к молоднякам, площади которых подлежат отнесению к землям, занятым лесными насаждениями		
	группа типов леса или типов лесорастительных условий	количество деревьев главных пород не менее, тыс. шт. на 1 га	средняя высота деревьев главных пород не менее, м
Ель европейская, сибирская, аянская	для всех условий	1,5	0,7
*Пихта сибирская	для всех условий	1,5	0,7
Лиственницы (сибирская, Каяндера, Гмелина, даурская, амурская)	для всех условий	1,5	1,1
Сосна обыкновенная	для всех условий	1,5	1,0
*Сосна кедровая сибирская (кедр)	для всех условий	1,5	1,0
Береза Эрмана (каменная, шерстистая)	для всех условий	1,8	1,1
Береза, осина, тополь, чозения, ольха, ива	для всех условий	2,0	1,5
Кедровый стланик	для всех условий	1,5	0,5
Ольховый стланик, береза кустарниковая (ерник)	для всех условий	1,5	0,5

*Параметры предложены разработчиками лесохозяйственных регламентов лесничеств, так как в Правилах лесовосстановления в Приложении 33 сосна кедровая сибирская (кедр) и пихта сибирская не упоминались.

В целях содействия естественному лесовосстановлению осуществляются следующие мероприятия:

сохранение возобновившегося под пологом лесных насаждений жизнеспособного поколения главных лесных древесных пород лесных насаждений (подрост) (далее - главные лесные древесные породы), способного образовывать в данных природно-климатических условиях новые лесные насаждения (подрост). Древесные растения в возрасте до двух лет (самосев) в числе подроста не учитываются;

сохранение жизнеспособного укоренившегося подроста и молодняка (экземпляров высотой более 2,5 метров), главных лесных древесных пород, при проведении рубок лесных насаждений;

уход за подростом главных лесных древесных пород на площадях, не занятых лесными насаждениями (приземление подроста, оправка подроста, окашивание подроста, изреживание подроста, внесение удобрений, обработка гербицидами);

минерализация поверхности почвы на местах планируемых рубок спелых и перестойных насаждений и на вырубках;

оставление семенных деревьев, куртин и групп;

огораживание площадей.

подавление корнеотпрысковой способности деревьев (инъекции арборицидов или окольцовывание).

Меры по сохранению подроста лесных насаждений ценных лесных древесных пород осуществляются одновременно с проведением рубок лесных насаждений. Рубка в таких случаях проводится преимущественно в зимнее время по снежному покрову с применением технологий, позволяющих обеспечить сохранение от уничтожения и повреждения количество подроста и молодняка ценных лесных древесных пород в количестве, определенном при отводе лесосек. После проведения рубок проводится уход за сохраненным подростом и молодняком лесных древесных пород путем освобождения от завалов порубочными остатками, вырубки сломанных и поврежденных экземпляров.

Сохранению подлежит жизнеспособный подрост и молодняк главных лесных древесных пород – для лесничества: сосновых, кедровых, лиственничных, еловых и пихтовых насаждений, в соответствующих им природно-климатических условиях.

При проведении выборочных рубок учету и сохранению подлежит весь имеющийся под пологом леса подрост и молодняк, независимо от количества, степени жизнеспособности и характера их размещения по площади.

Содействие естественному лесовосстановлению путем огораживания площадей в Качугском лесничестве не планируется.

Содействие естественному лесовосстановлению путем минерализации почвы проводится на площадях, на которых имеются источники семян главных лесных древесных пород лесных насаждений (примыкающие лесные насаждения, отдельные семенные деревья или их группы, куртины, полосы, под пологом поступающих в рубку лесных насаждений с полнотой не более 0,6).

На участках проводится минерализация не менее 25 - 30% поверхности почвы в годы удовлетворительного и обильного урожая семян лесных растений до начала опадения семян главных лесных древесных пород. Минерализация поверхности почвы проводится как в виде отдельного мероприятия по содействию естественному лесовосстановлению, так и в комплексе с сохранением семенников, семенных куртин и групп деревьев.

Минерализация поверхности почвы осуществляется путем обработки почвы механическими, химическими или огневыми средствами в зависимости от механического состава и влажности почвы, густоты и высоты травяного покрова, мощности лесной подстилки, количества семенных деревьев.

Результаты проведенных мер содействия естественному лесовосстановлению признаются достаточными в случае их соответствия критериям и требованиям к молоднякам, площади которых подлежат отнесению к землям, занятым лесными насаждениями, установленным в таблице 1 Приложения 13 к Правилам лесовосстановления.

Учет эффективности мер содействия естественному лесовосстановлению проводится через два года после проведения работ.

При количестве подроста менее, указанного в таблице 2 Приложения 14 (для Верхнеленского таежного района) и таблице 2 Приложения 22 (для Среднесибирского подтаежно-лесостепного района) к Правилам лесовосстановления (таблица Б38) предусматриваются дополнительные меры искусственного или комбинированного лесовосстановления.

Площади, на которых произошло эффективное естественное лесовосстановление древесными породами, относятся к землям, покрытым лесной растительностью.

Искусственное лесовосстановление проводится в случае, если невозможно обеспечить естественное или нецелесообразно комбинированное лесовосстановление хозяйственно ценными лесными древесными породами, а также на лесных участках, на которых погибли лесные культуры.

В целях создания условий для качественного выполнения всех последующих технологических операций, а также для уменьшения пожарной опасности и улучшения санитарного состояния лесных культур проводится подготовка лесного участка для создания лесных культур.

Подготовка лесного участка к созданию лесных культур включает;

маркировку линий будущих рядов лесных культур или полос обработки почвы и обозначение мест, опасных для работы техники;

сплошную или полосную (частичную) расчистку площади от валежной древесины, камней, нежелательной древесной растительности, мелких пней, стволов усохших деревьев;

корчевку пней, препятствующих движению техники или уменьшение их высоты до уровня, не препятствующего движению техники;

планировку поверхности лесного участка, при необходимости проведение мелиоративных работ, нарезку террас на склонах;

при необходимости - предварительную борьбу с вредными почвенными организмами.

на заболоченных, избыточно увлажненных почвах - проведение осушительных мероприятий.

Способы обработки почвы (сплошная или частичная) выбираются при проектировании искусственного лесовосстановления в зависимости от природно-климатических условий, типов почвы и иных факторов.

Обработка почвы осуществляется на всем участке (сплошная обработка) или на его части (частичная обработка) преимущественно механическим способом.

Сплошная механическая обработка может проводиться на участках, не имеющих препятствий для работы техники (при крутизне склонов до 6 градусов и отсутствии водной и ветровой эрозии почвы).

Частичная механическая обработка почвы осуществляется путём полосной вспашки, минерализации или рыхления почвы на полосах или площадках, нарезки борозд или траншей, образования микроповышений (пластов, гряд, гребней, холмиков), подготовки ямок.

Без предварительной обработки почвы, как исключение, допускается создание лесных культур путем посадки саженцев на хорошо очищенных вырубках с количеством пней до 500 штук на 1 гектар при отсутствии опасности возобновления быстрорастущих лесных насаждений малоценных лесных древесных пород.

Лесные культуры могут создаваться из лесных растений одной главной лесной древесной породы (чистые культуры) или из лесных растений нескольких главных и сопутствующих лесных древесных и кустарниковых пород (смешанные культуры).

Главная лесная древесная порода выбирается из местных лесных древесных пород и должна отвечать целям лесовосстановления и соответствовать природно-климатическим условиям лесного участка.

Для Качугского лесничества главной лесной древесной породой является сосна обыкновенная.

Основным методом создания лесных культур является посадка, которая осуществляется различными видами посадочного материала. Посадка предпочтительнее на почвах, подверженных водной и ветровой эрозии, на избыточно увлажненных почвах и на участках с быстрым зарастанием посадочных мест сорной растительностью, а также в районах с недостаточным увлажнением.

Для искусственного и комбинированного лесовосстановления используется посадочный материал, соответствующий критериям и требованиям, указанным в таблице 1 Приложения 14 (для Верхненленского таежного района) и таблице 1 Приложения 22 (для Среднесибирского подтаежно-лесостепного района) к Правилам лесовосстановления (таблица Б42). Допускается применять посадочный материал в возрасте менее указанного в таблицах 1 Приложений 14 и 22 к Правилам лесовосстановления, при соответствии его требованиям по высоте и диаметру стволика у корневой шейки.

Создание лесных культур посевом семян допускается на лесных участках со слабым развитием травянистого покрова. Посев возможен в таежной зоне на участках с сухими песчаными и каменистыми почвами.

В большинстве случаев лучшим сроком посадки и посева лесных культур является ранняя весна, до начала распускания почек.

Лесные культуры создают в соответствии с проектируемой густотой посадки (посева).

На вырубках таежной зоны лесов на свежих, влажных и переувлажненных почвах первоначальная густота культур, создаваемых посадкой сеянцев, должна быть не менее 3 тысяч на 1 гектаре, на сухих почвах и в лесостепной зоне - 4 тысяч штук на 1 гектаре. При создании лесных культур посевом семян число посевных мест по сравнению с указанными нормами густоты культур при посадке сеянцев увеличивается на 20%. При посадке лесных культур саженцами, сеянцами с закрытой корневой системой допускается снижение количества высаживаемых растений до 2,0 тысяч штук на 1 гектаре.

Технологические схемы создания лесных культур отражены в таблице Б41.

Комбинированное лесовосстановление осуществляется путем посадки и посева на лесных участках, на которых естественное лесовосстановление лесных насаждений главными лесными древесными пород не обеспечивается.

При комбинированном лесовосстановлении первоначальная густота посадки (посева) главной лесной древесной породы на единице площади устанавливается в зависимости от количества имеющегося жизнеспособного подроста и молодняка главной лесной древесной породы. Общее количество культивируемых растений и подроста главной лесной древесной породы должно быть в таежной зоне не менее 3 тысяч на 1 гектаре, на сухих почвах и в лесостепной зоне - 4 тысяч штук на 1 гектаре.

Комбинированное лесовосстановление под пологом лесных насаждений проводится в зеленых зонах в целях повышения санитарно-гигиенических функций, в противоэрозионных и других защитных лесах.

Первоначальная густота лесных культур при комбинированном лесовосстановлении под пологом лесных насаждений должна составлять не менее 50% от первоначальной густоты, установленной пунктом 37 Правил лесовосстановления.

Лесные культуры с приживаемостью менее 25% считаются погибшими.

Площади лесных участков, на которых проведено искусственное и (или) комбинированное лесовосстановление, относятся к землям, занятым лесными насаждениями, при достижении лесными растениями параметров главной лесной древесной породы, указанных в таблице 1 Приложения 14 (для Верхненленского таежного района) и таблице 1 Приложения 22 (для Среднесибиркого подтаежно-лесостепного района) к Правилам лесовосстановления (таблица 17).

Технологические схемы комбинированного лесовосстановления отражены в таблице Б42.

Таблица Б41

Технологические схемы создания лесных культур

Тип условий место произрастания	Группы типов леса, почвы	Номер технологической схемы	Подготовка почвы, используемые машины и орудия	Обработка почвы, используемые машины и орудия	Главная порода	Способ производства лесных культур, используемый агрегат	Размещение растений, м: между рядами в рядах	Уход за лесными культурами
1	2	3	4	5	6	7	8	9
При нормативе 4 тыс. шт./га								
B_2 C_{2-3}	Сосняки, лиственничники, березняки зеленомошные, осочково-разнотравные, разнотравные на супесчаных и суглинистых почвах	1	Расчистка полос шириной 3,5 м бульдозером. Расстояние между центрами полос 3-5 м, Т-100 или ЛХТ-4+КРП-2,5; создание сплошных минерализованных противопожарных полос по периметру площади шириной от 3 до 4 метров	Нарезка борозд, ЛХТ- 4+ ПКЛ-70 или ПЛП-1,2	С-С-С Л-Л-Л	Посев вручную или с использованием высевающего приспособления к плугу ПКЛ-70, глубина заделки семян 5 мм	Число посевных мест 4,8 тыс.шт./га 4,0м*0,52 м; 0,8 кг семян 1кл. качества на 1 га	0-1-2-2, ручной
	Сосняки, лиственничники, ельники, березняки крупно- травно-папоротниковые на сырых и избыточно - увлажнённых почвах	2	Расчистка полос шириной 3,5 м с расстоянием между центрами 3-5 м, Т-100; создание сплошных минерализованных противопожарных полос по периметру площади шириной от 3 до 4 метров	Нарезка борозд, Т-100+ ПЛП-135 глубиной 20-25 см	С-С-С Л-Л-Л	Посадка 2-3-х летних сеянцев в пласт вручную	Число посадочных мест 4 тыс. шт./га 4,0 м*0,62 м;	КЛБ-1,7 0-2-1-1

Тип условий место произрастания	Группы типов леса, почвы	Номер технологической схемы	Подготовка почвы, используемые машины и орудия	Обработка почвы, используемые машины и орудия	Главная порода	Способ производства лесных культур, используемый агрегат	Размещение растений, м: между рядами в рядах	Уход за лесными культурами
1	2	3	4	5	6	7	8	9
При нормативе 3 тыс. шт./га								
B_2 C_{2-3}	Сосняки, лиственничники, березняки зеленомошные, осочково-разнотравные, разнотравные на супесчаных и суглинистых почвах	1	Расчистка полос шириной 3,5 м бульдозером. Расстояние между центрами полос 3-5 м, Т-100 или ЛХТ-4+КРП-2,5; создание сплошных минерализованных противопожарных полос по периметру площади шириной от 3 до 4 метров	Нарезка борозд, ЛХТ-4+ ПКЛ-70 или ПЛП-1,2	С-С-С Л-Л-Л	Посев вручную или с использованием высевающего приспособления к плугу ПКЛ-70, глубина заделки семян 5 мм	Число посевных мест 3,6 тыс. шт./га; 4,0 м*0,69 м; 0,6 кг семян 1кл. качества на 1 га	0-1-2-2, ручной
	Сосняки, лиственничники, ельники, березняки крупнотравно-папоротниковые на сырых и избыточно-увлажнённых почвах	2	Расчистка полос шириной 3,5 м с расстоянием между центрами 3-5 м, Т-100; создание сплошных минерализованных противопожарных полос по периметру площади шириной от 3 до 4 метров	Нарезка борозд, Т-100+ ПЛП-135 глубиной 20-25 см	С-С-С Л-Л-Л	Посадка 2-3-х летних сеянцев в пласт вручную	Число посадочных мест 3 тыс. шт./га 4,0 м*0,83 м;	КЛБ-1,7 0-1-1-1

Примечание:

При посадке лесных культур крупномерным посадочным материалом (саженцами) и посадочным материалом, обеспечивающим максимальную приживаемость (с закрытой корневой системой) допускается снижение количества высаживаемых растений до 2,0 тысяч штук на 1 гектар.

Таблица Б42

Технологические схемы комбинированного лесовосстановления

Тип условий место произрастания	Группы типов леса, почвы	Номер технологической схемы	Подготовка почвы, используемые машины и орудия	Обработка почвы, используемые машины и орудия	Главная порода	Способ производства лесных культур, используемый агрегат	Размещение растений, м: между рядами в рядах	Уход за лесными культурами
1	2	3	4	5	6	7	8	9
При нормативе 4 тыс. шт./га								
B_2 C_{2-3}	Сосняки, лиственничники, березняки зеленомошные, осочково-разнотравные, разнотравные на супесчаных и суглинистых почвах	1	Расчистка полос шириной 3,5 м бульдозером. Расстояние между центрами полос 8-10 м, создание сплошных минерализованных противопожарных полос по периметру площади шириной от 3 до 4 метров; Т-100 или ЛХТ-4+КРП-2,5	Нарезка борозд, ЛХТ-4+ ПКЛ- 70 или ПЛП- 1,2	С-С-С Л-Л-Л	Посев вручную или с использованием высевающего приспособления к плугу ПКЛ-70, глубина заделки семян 5 мм	Число посевных мест 1,2....3,6 тыс. шт./ га; 0,2-0,5 кг семян 1кл. качества на 1 га	0-1-2-2, ручной
	Сосняки, лиственничники, ельники, березняки крупнотравно-папоротниковые на сырых и избыточно - увлажнённых почвах	2	Расчистка полос шириной 3,5 м бульдозером. Расстояние между центрами полос 8-10 м, создание сплошных минерализованных противопожарных полос по периметру площади шириной от 3 до 4 метров; Т-100 или ЛХТ-4+КРП-2,5	Нарезка борозд, Т-100+ ПЛП- 135 глубиной 20-25 см	С-С-С Л-Л-Л	Посадка 2-3-х летних сеянцев в пласт вручную	Число посадочных мест 1..3 тыс. шт./га	КЛБ-1,7 0-2-1-1

Тип условий место произрастания	Группы типов леса, почвы	Номер технологической схемы	Подготовка почвы, используемые машины и орудия	Обработка почвы, используемые машины и орудия	Главная порода	Способ производства лесных культур, используемый агрегат	Размещение растений, м: между рядами в рядах	Уход за лесными культурами
1	2	3	4	5	6	7	8	9
При нормативе 3 тыс. шт./га								
B_2 C_{2-3}	Сосняки, лиственничники, березняки зеленомошные, осочково-разнотравные, разнотравные на супесчаных и суглинистых почвах	1	Расчистка полос шириной 3,5 м бульдозером. Расстояние между центрами полос 8-10 м, создание сплошных минерализованных противопожарных полос по периметру площади шириной от 3 до 4 метров; Т-100 или ЛХТ-4+КРП-2,5	Нарезка борозд, ЛХТ-4+ ПКЛ-70 или ПЛП-1,2	С-С-С Л-Л-Л	Посев вручную или с использованием высевающего приспособления к плугу ПКЛ-70, глубина заделки семян 5 мм	Число посевных мест 1,2....2,4 тыс. шт./ га; 0,2-0,4 кг семян 1кл. качества на 1 га	0-1-2-2, ручной

	Сосняки, лиственничники, ельники, березняки крупнотравно-папоротниковые на сырых и избыточно - увлажнённых почвах	2	Расчистка полос шириной 3,5 м бульдозером. Расстояние между центрами полос 8-10 м, создание сплошных минерализованных противопожарных полос по периметру площади шириной от 3 до 4 метров; Т-100 или ЛХТ-4+КРП-2,5	Нарезка борозд, Т-100+ ПЛП-135 глубиной 20-25 см	С-С-С Л-Л-Л	Посадка 2-3-х летних сеянцев в пласт вручную	число посадочных мест 1..2 тыс. шт./га	КЛБ-1,7 0-1-1-1

Примечание:

Схема размещения устанавливается в проекте лесовосстановления в зависимости от расположения имеющегося подроста и молодняка лесных насаждений главной лесной древесной породы на данном участке.

В целях предотвращения зарастания поверхности почвы сорной травянистой и древесно-кустарниковой растительностью, накопления влаги в почве, проводится агротехнический и лесоводственный уходы за лесными культурами.

К агротехническому уходу относятся:

ручная оправка растений от завала травой и почвой, заноса песком, размыва и выдувания почвы, выжимания морозом;

рыхление почвы с одновременным уничтожением травянистой и древесной растительности в рядах культур и междурядьях;

дополнение лесных культур, подкормка минеральными удобрениями и полив лесных культур.

К лесоводственному уходу относятся:

уничтожение или предупреждение появления травянистой и нежелательной древесной растительности;

В лесной зоне агротехнический и лесоводственный уходы проводятся с целью предотвращения снижения прироста лесных насаждений главной древесной породы. В лесостепной и степной зонах, зонах полупустынь и пустынь агротехнический уход направлен на накопление и экономное расходование почвенной влаги.

Применение химических средств для борьбы с сорной травянистой и нежелательной лесной древесной растительностью допускается в исключительных случаях с учетом требований охраны окружающей среды в соответствии с законодательством Российской Федерации.

Дополнению (посадке взамен погибших растений) подлежат лесные культуры с приживаемостью 25 - 85%. Дополнение проводится в количестве, обеспечивающем количество деревьев главных пород, установленных для лесорастительных районов в таблицах 1 Приложения 14 (для Верхнеленского таежного района) и Приложения 22 (для Среднесибирского подтаежно-лесостепного района) к Правилам лесовосстановления.

Минимальные параметры используемого для лесовосстановления посадочного материала должны соответствовать требованиям, указанным в таблице Б43

Таблица Б43

Нормативные требования к посадочному материалу

Древесные породы	Возраст, лет	Диаметр стволика у корневой шейки, мм	Высота стволика, см
1	2	3	4
Верхнеленский таежный район Среднесибирский подтаежно-лесостепной район			
Кедр	3–4	3	10
Сосна	2–3	2	10
Лиственница	2	2	15
Ель	3–4	2	10

Примечания: 1. Для сеянцев с закрытой корневой системой допускается уменьшение диаметра стволика у корневой шейки на 20 процентов. Для саженцев параметры надземной части увеличивают на 50 процентов и более.

2. Сеянцы и саженцы должны иметь корневую систему длиной не менее 10 и не более 25 см.

Для выращивания посадочного материала и создания лесных культур методом посева лесных семян должны использоваться только районированные семена лесных насаждений, соответствующие требованиям, установленным Федеральным законом от 17.12.1997 г. № 149-ФЗ «О семеноводстве».

Нормативы и параметры мероприятий по лесовосстановлению и лесоразведению приведены в таблице 17.

Таблица 17

Нормативы и параметры мероприятий по лесовосстановлению и лесоразведению

площадь, га

Показатели	Не покрытые лесной растительностью земли				Лесосеки сплошных рубок предсто ящего периода	Лесо-разведе ние	Всего
	гари и погибшие насаждения	выруб-ки	прогалины и пустыри	итого			
1	2	3	4	5	6	7	8
Земли, нуждающиеся в лесовосста-новле-нии, всего	83826	17495	-	101321	29886	-	131207
В том числе по породам:							
хвойным	46107	17495	-	63602	24778	-	88380
твердолиственным	-	-	-	-	-	-	-
мягколиственным	37719	-	-	37719	5108	-	42827
В том числе по способам:							
искусственное (создание лесных культур), всего	1158	350	-	1508	1092	-	2600
из них по породам:							
хвойным	1158	350	-	1508	1092	-	2600
твердолиственным	-	-	-	-	-	-	-
мягколиственным	-	-	-	-	-	-	-
Комбинированное, всего	-	-	-	-	100	-	100
из них по породам:							
хвойным	-	-	-	-	100	-	100
твердолиственным	-	-	-	-	-	-	-
мягколиственным	-	-	-	-	-	-	-
Естественное заращивание, всего							
из них по породам:							
хвойным	82668	17145	-	99813	28694	-	128507
твердолиственным	-	-	-	-	-	-	-
мягколиственным	37719	-	-	37719	5108	-	42827
Земли , нуждающиеся в лесоразведении	-	-	-	-	-	-	-

Министерством лесного комплекса Иркутской области обеспечивается ежегодный учет не покрытых лесной растительностью земель, при котором они подразделяются на доступные и недоступные для лесовосстановления, По результатам натурного обследования, в том числе при отводе лесосек, проектируются мероприятия по обеспечению доступности земель, способы и методы лесовосстановления. При этом отдельно учитывают площади, нуждающиеся в проведении мероприятий по естественному лесовосстановлению, искусственному лесовосстановлению, комбинированному лесовосстановлению, а также площади, где за счет естественного зарастания земель обеспечивается создание молодняков без хозяйственного воздействия.

К землям, недоступным для лесовосстановления, относятся: нерасчищенные гари и ветровальники, транспортно недоступные, заболоченные и иные земли, на которых лесовосстановление невозможно без проведения мероприятий, обеспечивающих их доступность.

В таблице Б43 приведено распределение земельного фонда (не покрытых лесной растительностью земель и лесосек сплошных рубок предстоящего периода) на территории Качугского лесничества по доступности для лесовосстановления и способам лесовосстановления.

В таблице отражены проведенные меры содействия естественному возобновлению леса, на участках, где возобновление главными породами не закончено, определены площади участков, на которых обеспечивается создание молодняков без хозяйственного воздействия за счёт естественного зарастания земель. Доступные для лесовосстановления земли, нуждающиеся в хозяйственном воздействии, распределены по способам лесовосстановления.

Таблица Б44

Распределение земельного фонда по доступности для лесовосстановления и способам лесовосстановления

Показатели	Площадь земель, предназначенных для лесовосстановления (фонд лесовосстановления)					Лесосеки сплошных рубок предстоящего периода	Лесо-разведение	Всего
	гари	погибшие насаж-дения	вырубки	прогалины, пустыри	итого			
1	2	3	4	5	6	7	8	9
Всего земель, нуждающихся в лесовосстановлении и лесоразведении	83618	208	17495		101321	29886		131207
в том числе:								
обеспечивается создание молодняков без хозяйственного воздействия вследствие природных процессов	14215	33	6123		20371	12032		32403
из него по породам:								
хвойным	14215	33	6123		20371	7821		28192
мягколиственным						4211		4211
земли, на которых проведены меры содействия естественному возобновлению леса, но возобновление главными древесными породами не закончено	516		9550		10066			10066
недоступные для лесовосстановления (оставлены под создание молодняков вследствие природных процессов)	65676	100	700		66476	2562		69038
из них по породам:								
хвойным	27961	96	700		28757	1665		30422
мягколиственным	37715	4			37719	897		38616
земли, на которых восстановление леса может быть обеспечено только путем создания лесных культур	1116	42	350		1508	1092		2600
земли, на которых восстановление леса может быть обеспечено комбинированным способом, всего						100		100
земли, на которых восстановление леса хозяйственно-ценными древесными породами может быть обеспечено путем содействия естественному возобновлению	2095	33	772		2900	14100		17000
в том числе по мерам:								
минерализация на вырубках	1466	12	270		1748	2820		4568
уход за подростом на площадях , не занятых лесными насаждениями	629	21	502		1152			1152
сохранение подроста и молодняка						11280		11280

Примечание:

Площадь лесосек сплошных рубок предстоящего периода приведена с учётом среднегодового фактического размера сплошных рубок спелых и перестойных насаждений и сплошных санитарных рубок. Поскольку общий годовой объем запроектированных лесовосстановительных мероприятий на лесосеках предстоящего периода зависит от уровня фактического освоения расчетной лесосеки, то в случае изменения процентного использования расчетной лесосеки по сплошным рубкам объемы лесовосстановительных мероприятий должны быть соответственно уменьшены или увеличены.

Мероприятие по оставлению семенных деревьев, куртин и групп, проводимых в целях содействия естественному лесовосстановлению назначается при отводе лесосек. Характеристика мест, критерии и требования при проектировании мероприятий по оставлению семенных деревьев, куртин и групп, проводимых в целях содействия естественному лесовосстановлению приведены в приложении 4а.

В приложении № 4 приведены нормативно-технологическик карты (НТК) по созданию лесных культур посадкой леса (НТК № 10, НТК № 11); создание лесных культур посевом леса (НТК № 12, НТК № 13); выполнению комбинированного лесовосстановления посадкой леса (НТК № 14); посевом семян (НТК № 15); выполнению мер содействия естественному лесовосстановлению путем сохранения подроста (НТК № 16) и минерализацией поверхности почвы (НТК № 17) и по оставлению семенных деревьев, куртин и групп (НТК № 17а).

К покрытым лесной растительностью землям, относятся участки с сомкнутостью полога древостоя не менее 0,4. Участки лесных земель, на площади которых в результате лесовосстановления созданы молодняки главных пород, переводят в земли, покрытые лесной растительностью при достижении лесными растениями параметров, указанных в таблице Б45.

Таблица Б45

Показатели молодняков, площади которых подлежат отнесению к землям, покрытым лесной растительностью

Древесные породы	Группа типов леса, типов лесорастительных условий	Возраст не менее, лет	Количество деревьев главных пород не менее, тыс.шт. на 1 га	Средняя высота деревьев главных пород не менее, м
Верхнеленский таежный район				
Сосна	Багульниковая, брусничная, разнотравная, крупнотравная, зеленомошная	8	1,9	1,0
Лиственница	Багульниковая, брусничная, разнотравная, крупнотравная, зеленомошная	6	1,5	1,2
Ель	Разнотравная, крупнотравная, зеленомошная	10	1,7	0,8
Кедр	Разнотравная, крупнотравная, зеленомошная	10	1,5	0,8
Среднесибирский подтаежно-лесостепной район				
Сосна	Багульниковая, брусничная, разнотравная, крупнотравная, зеленомошная	8	1,9	1,2
Лиственница	Разнотравная, крупнотравная, зеленомошная	6	1,5	1,4
Ель	Разнотравная, крупнотравная, зеленомошная	10	1,7	0,8
Кедр	Разнотравная, крупнотравная, зеленомошная	10	1,5	0,8

Примечание:

Нормативы по количеству деревьев главных пород приведены минимальные – с условием, что их количество будет обеспечивать минимально допустимое преобладание главных пород (6 единиц) в составе созданного молодняка смешанного породного состава (из главных и сопутствующих пород). Для создания молодняков, в составе которых доля главных пород выше, эти нормативы пропорционально увеличиваются.

Уход за лесами. К рубкам, не связанным с заготовкой древесины относятся рубки ухода за молодняками:

рубки осветления, направленные на улучшение породного и качественного состава молодняков и условий роста деревьев целевой или целевых древесных пород;

рубки прочистки, направленные на регулирование густоты лесных насаждений и улучшение условий роста деревьев целевой или целевых древесных пород, а также на продолжение формирования породного и качественного состава молодняков.

Возрастные периоды проведения ухода за молодняками приведены в таблице Б3.

В молодняках (при рубках осветления и рубках прочистки) определяющими признаками целесообразности осуществления рубок, проводимых в целях ухода за лесными насаждениями, являются: состав древостоя, сомкнутость его полога (крон), густота, определяемая количеством деревьев на единицу площади, соотношение высот целевых и второстепенных древесных пород.

В связи с истечением срока действия лесоустроительной документации лесничества из-за давности лесотаксационных работ министерство лесного комплекса Иркутской области уточнило площади молодняков, нуждающихся в проведении рубок осветления и рубок прочистки.

Агролесомелиоративные мероприятия и иные мероприятия по уходу за лесами, не связанные с рубками ухода в Качугском лесничестве не планируются.

Нормативы и параметры ухода за молодняками и иных мероприятий по уходу за лесами, не связанных с рубками ухода приведены в таблице 16.

Таблица 16

Нормативы и параметры ухода за молодняками и иных мероприятий по уходу за лесами, не связанных с рубками ухода

Наименование видов ухода за лесами	Наименование участкового лесничества	Хозяйство (хвойное, твердолиственнон, мягколиственное)	Древесная порода	Площадь, га	Вырубаемый запас, куб. м	Срок повторяемости, лет	Ежегодный размер		
							площадь, га	вырубаемый запас, куб. м. общий	вырубаемый запас, куб. м. с 1 га
1	2	3	4	5	6	7	8	9	10
Проведение рубок ухода за лесами, в том числе:									
осветление	Ангинское	Хвойное:	Сосна	50	425	10	5	42	8
	Ангинское	Хвойное:	Лиственница	180	1620	10	18	162	9
	Итого по участковому лесничеству			230	2045	10	23	204	9
	Верхоленское	Хвойное:	Сосна	50	425	10	5	42	8
	Верхоленское	Хвойное:	Лиственница	180	1620	10	18	162	9
	Итого по участковому лесничеству			230	2045	10	23	204	9
	Всего по лесничеству	Хвойное:		460	4090	10	46	408	9
прочистка	Ангинское	Хвойное:	Сосна	50	425	10	5	42	8
	Ангинское	Хвойное:	Лиственница	180	1620	10	18	162	9
	Итого по участковому лесничеству			230	2045	10	23	204	9
	Верхоленское	Хвойное:	Сосна	48	407	10	5	41	8
	Верхоленское	Хвойное:	Лиственница	187	1857	10	19	186	10
	Верхоленское	Хвойное:	Кедр	75	201	10	7	20	3
прочистка	Итого по участковому лесничеству			310	2465	10	31	247	8
	Всего по лесничеству	Хвойное:		540	4510	10	54	451	8
	Всего по Качугскому лесничеству	Хвойное:		1000	8600	10	100	859	9
Уход за лесами путем проведения агролесомелиоративных мероприятий	-	-	-	-	-	-	-	-	-
Иные мероприятия по уходу за леами, в том числе:	-	-	-	-	-	-	-	-	-
реконструкция малоценных лесных насаждений	-	-	-	-	-	-	-	-	-
уход за плодоношением древесных пород	-	-	-	-	-	-	-	-	-
обрезка сучьев девевьев	-	-	-	-	-	-	-	-	-
удобрение лесов	-	-	-	-	-	-	-	-	-
уход за опушками	-	-	-	-	-	-	-	-	-
уход за лесами путем уничтожения нежелательной древесной растительности	-	-	-	-	-	-	-	-	-
другие мероприятия	-	-	-	-	-	-	-	-	-

Нормативы режима рубок ухода в молодняках основных лесообразующих пород по группам типов леса приведены в таблице Б46.

Таблица Б46

Нормативы рубок, проводимых в целях ухода за лесными насаждениями

Состав лесных насаждений до рубки	Группы типов леса	Возраст начала ухода (лет)	Рубки осветления: миним. сомкнут. крон до ухода после ухода	Рубки осветления: интенс. рубки, % по запасу	Рубки прочистки: миним. сомкнут. крон до ухода после ухода	Рубки прочистки: интенс. рубки % по запасу	Целевой состав к возрасту (спелости)
1	2	3	4	5	6	7	8
Верхнеленский таёжный район							
1. Лиственные с долей сосны и лиственницы до 3 единиц состава	Орляковая, крупнотравная, разнотравная, травяно-зеленомошная вейниковая	10-15	0,6 0,4	40-60	0,7 0,5	35-55	7С 3Б,Ос 7Лц 3Б,Ос
2. Смешанные с долей сосны и лиственницы 4-6 единиц состава	Разнотравная, рододендроно-брусничная, травяно-зеленомошная, зеленомошная	15-20	0,7 0,5	40-60	0,7 0,5	40-50	8Е 2Б 8Лц2Б,Ос
3. Чистые сосновые и лиственничные и с примесью лиственных до 3 единиц	Зеленомошная, брусничная, рододендроно-зеленомошная, сухотравная	15-20	0,8 0,6	25-30	0,8 0,5	20-30	9С1Б 9Лц1Б, Ос
4. Сложные (береза и другие) с кедром под пологом	Травяно-зеленомошная, вейниковая, разнотравная, зеленомошная	10-20	0,7 0,5	40-60	0,7 0,5	30-50	6К4Ос, Б
5. Смешанные (береза и другие) с кедром до 4 единиц состава	Зеленомошная, разнотравная, травяно-зеленомошная	15-20	0,7 0,5	35-45	0,7 0,5	30-40	7К3Б, Ос
6. С преобладанием кедра (5 единиц состава и более)	Зеленомошная, разнотравная, бадановая, моховая	20-25	0,7 0,5	30-35	0,8 0,6	30-40	9К1Б, Ос
7. Сложные (лиственные с елью и пихтой под пологом)	Вейниковая, крупнотравная, разнотравная, травяно-зеленомошная	10-15	0,7 0,5	30-50	0,7 0,5	25-30	6Е4Б, Ос 7Пх3Б, Ос
8. Смешанные с елью и пихтой до 5 единиц состава	Травяно-зеленомошная, зеленомошная	15-20	0,8 0,6	40-50	0,7 0,5	30-40	8Е,Пх 2Б,Ос
9. С преобладанием ели и пихты (6 единиц состава и более)	Травяно-зеленомошная, зеленомошная	20-30	0,8 0,6	25-35	0,7 0,5	20-30	8Е,Пх 2Ос,Б
10. Чистые березовые и осиновые	Крупнотравная, папоротниковая, вейниковая, разнотравная, травяно-зеленомошная, зеленомошная	20-30	Не проводят				
11. Березовые и осиновые с редкой примесью хвойных		20-30					
Среднесибирский подтаёжно-лесостепной район							
1. Лиственные с долей сосны и лиственницы до 3 единиц состава	Разнотравная, разнотравно-брусничная, злаковая крупнотравная,	10-15	0,6 0,5	50-70	0,6 0,5	50-70	7С3Б, Ос 7Лц3Б,Ос
2. Смешанные с долей сосны и лиственницы 4-6 единиц состава	Разнотравная, бруснично-разнотравная, рододендроново-брусничная	20-25	0,7 0,6	30-40	0,7 0,6	30-40	8-10С 0-2Б,Ос 8-10Лц 0-2Б,Ос
3. Чистые сосновые и лиственничные и с примесью лиственных до 3 единиц	Сухие (сухо-разнотравные, толокнянковые, лишайниковые), брусничные, рододендроново-ольховниковые	25-30	0,8 0,7	20-25	0,8 0,7	20-30	9-10 С 0-1 Б,Ос 9-10Лц 0-1Б,Ос
4. Чистые берёзовые и осиновые	Разнотравная, бруснично-разнотравная, рододендроново-разнотравная, злаковая, травяно-зеленомошная	30	Не проводятся				
5. Берёзовые и осиновые с редкой примесью хвойных		20-25					

Примечания: Для Среднесибирского подтаежно-лесостепного района

1. Исходный состав в графе 1 для всех видов рубок, проводимых в целях ухода за лесными насаждениями, от рубок осветления до проходных рубок.

2. Максимальный процент интенсивности рубок приведен для насаждений сомкнутостью (полнотой), равной 1,0. При меньших показателях сомкнутости (полноты), наличии опасности резкого снижения устойчивости и других неблагоприятных условиях, а также проведении ухода на участках с сетью технологических коридоров интенсивность рубки соответствнно снижается.

Повышение интенсивности может допускаться при прорубке технологических коридоров на 5–7% по запасу и необходимости удаления большого количества нежелательных деревьев.

Для осуществления рубок осветления и рубок прочистки отвод лесосеки не производится, для этих рубок ухода осуществляется отвод участка (пт. 91 Правил ухода за лесами).

При рубках осветления и рубках прочистки должны закладываться одна или несколько пробных площадей квадратной или ленточной формы в характерных местах участков проведения ухода, служащих эталоном для проведения ухода на всем участке. Величина пробных площадей должна составлять от 3 до 5 % площади участка проведения ухода в зависимости от однородности насаждения, но не менее 0,2 га каждая. Древесина, вырубленная на пробных площадях, должна учитываться в складочных мерах и переводиться в плотные меры на всю площадь участка.

Нормативно-технологические карты (НТК) (НТК № 1 и НТК № 2) на выполнение рубок ухода в молодняках механизированным и ручным способом приведены в приложении № 4.

18. Особенности требований к использованию лесов по лесорастительным зонами и лесным районам, включающих схему лесорастительного районирования лесничества, особенности требований (по нормативам, параметрам и срокам использования) к различным видам использования лесов в соответствии с лесорастительными зонами и лесными районами

Леса лесничества разделены на две лесорастительные зоны и два лесных района Особенности требований к различным видам использования лесов по лесорастительным зонам и лесным районам подробно освещены в предыдущих разделах главы 2.

Распределение территории лесничества по лесорастительным зонам и лесным районам осуществлено в соответствии с приказом Минприроды России от 18.08.2014 № 367 «Об утверждении перечня лесорастительных зон Российской Федерации и перечня лесных районов Российской Федерации».

Глава 3. Ограничения использования лесов

ЛК РФ рассматривает ограничение использования лесов как набор условий или запретов на осуществление определенной деятельности или действий и в виде установления обязанностей, определяемых настоящим регламентом и определенного отношения к действиям других организаций или физических лиц.

В ЛК РФ нет полного перечня ограничений и запретов на использование лесов, они в большинстве случаев содержатся в иных федеральных законах или нормативных правовых актах. В случаях нарушений порядка использования лесов в соответствии с настоящим регламентом использование лесов приостанавливается (ст. 28 ЛК РФ). Применительно к условиям Качугского лесничества перечень ограничений и запретов приведен в нижеследующих таблицах.

1. Ограничения по видам целевого назначения лесов

В соответствии с действующим законодательством введены некоторые ограничения по видам целевого назначения лесов (таблица 18).

Таблица 18

Ограничения по видам целевого назначения лесов

№ п/п	Целевое назначение лесов	Ограничения использования лесов
1	2	3
I.	Защитные леса	Сплошные рубки осуществляются в случаях: а) если выборочные рубки не обеспечивают замену лесных насаждений, утрачивающих свои средообразующие, водоохранные, санитарно-гигиенические, оздоровительные и иные полезные функции, на лесные насаждения, обеспечивающие сохранение целевого назначения защитных лесов и выполняемых ими полезных функций; б) если строительство, реконструкция, эксплуатация объектов, не связанных с созданием лесной инфраструктуры, не запрещены или не ограничены в соответствии с законодательством Российской Федерации – ЛК РФ, ст. 17, ч. 4. При этом для строительства, реконструкции, эксплуатации линейных объектов допускаются сплошные рубки для создания просек шириной, определенной в соответствии с требованиями соответствующих нормативных правовых актов – Особенности*, п. 35. Запрещается: создание лесоперерабатывающей инфраструктуры – ЛК РФ, ст. 14, ч. 2; Использование лесов в целях создания лесных плантаций не допускается – Особенности, п. 30.
1.	Леса, выполняющие функции защиты природных и иных объектов:	Запрещается проведение сплошных рубок лесных насаждений за исключением случаев, предусмотренных частью 4 статьи 17, частью 5.1. статьи 21 ЛК РФ и случаев проведения сплошных рубок в зонах с особыми условиями использования территорий, на которых расположены соответствующие леса, если режим указанных зон предусматривает вырубку деревьев, кустарников, лиан – ЛК РФ, ст. 105, ч. 1. Выборочные рубки лесных насаждений проводятся в порядке, установленном уполномоченным федеральным органом исполнительной власти – ЛК РФ, ст. 105, ч. 2. Площадь участка сплошной рубки, включая сплошные рубки реконструкции, не должна превышать 5 га при ширине лесосеки не более 100 метров, при протяженности ее равной не более одной трети участка (по ширине и длине), выполняющего определенные целевые функции или примыкающего к непокрытым лесной растительностью землям, а также к планируемым на ближайшие 5 лет вырубкам. В горных условиях и в равнинных лесах на склонах крутизной свыше 6° предельная площадь лесосеки составляет не более 3,0 га – Особенности, п. 19. Правила пожарной безопасности (пункт 15.3) запрещают осуществление мер предупреждения лесных пожаров, связанных со сплошными рубками.

№ п/п	Целевое назначение лесов	Ограничения использования лесов
1	2	3
а)	защитные полосы лесов, расположенные вдоль железнодорожных путей общего пользования, федеральных автомобильных дорог общего пользования, автомобильных дорог общего пользования, находящихся в собственности субъектов Российской Федерации	На основной их части в соответствии с породным составом и состоянием насаждений ведутся выборочные рубки лесных насаждений умеренной, умеренно-высокой и высокой интенсивности. В опушечной части полос шириной 50–100 м высокоинтенсивными рубками ухода в молодняках (со снижением сомкнутости до 0,5–0,4) формируются устойчивые сложные и разновозрастные насаждения, в последующем поддерживаемые выборочными рубками слабой и умеренной интенсивности – Особенности, п. 23.
2.	Ценные леса	Запрещается проведение сплошных рубок лесных насаждений, за исключением случаев, предусмотренных частью 4 статьи 17, частью 5.1 статьи 21 ЛК РФ – ЛК РФ, ст. 106, ч. 1. Запрещается размещение объектов капитального строительства, за исключением линейных объектов и гидротехнических сооружений – ЛК РФ, ст. 106, ч. 2. Площадь участка сплошной рубки, включая сплошные рубки реконструкции, не должна превышать 5 га при ширине лесосеки не более 100 метров, при протяженности ее равной не более одной трети участка (по ширине и длине), выполняющего определенные целевые функции или примыкающего к непокрытым лесной растительностью землям, а также к планируемым на ближайшие 5 лет вырубкам. В горных условиях и в равнинных лесах на склонах крутизной свыше 6° предельная площадь лесосеки составляет не более 3,0 га – ЛК РФ, ст. 106, ч. 1; Особенности, п. 19.
а)	противоэрозионные леса	На склонах крутизной более 6 градусов не допускается сплошная отвальная вспашка земель. Допустима безотвальная вспашка почвы или отвальная вспашка полосами, террасами, бороздами шириной не более 4 метров, направленными по горизонталям местности и чередующимися с полосами необработанной земли такой же или большей ширины, а также подготовка почвы площадками – Особенности, п. 14. Выборочные рубки лесных насаждений ведутся очень слабой, слабой и умеренной интенсивности, за исключением санитарных рубок, интенсивность которых для вырубки погибших, поврежденных и малоценных насаждений может достигать очень высокой интенсивности, устанавливаемой Правилами заготовки
б)	орехово-промысловые зоны	Выборочные рубки лесных насаждений ведутся очень слабой, слабой и умеренной интенсивности, за исключением санитарных рубок, интенсивность которых для вырубки погибших, поврежденных и малоценных насаждений может достигать очень высокой интенсивности, устанавливаемой Правилами заготовки древесины. Рубки реконструкции не допускаются. Рубки ухода высокой и очень высокой интенсивности могут проводиться при необходимости формирования молодняков – Особенности, п. 26.
г)	запретные полосы лесов, расположенные вдоль водных объектов	Запрещается размещение объектов капитального строительства, за исключением линейных объектов, гидротехнических сооружений и объектов, связанных с выполнением работ по геологическому изучению и разработкой месторождений углеводородного сырья – ЛК РФ, ст. 106, ч. 3.
д)	нерестоохранные полосы лесов	Запрещается проведение сплошных рубок лесных насаждений, за исключением случаев, предусмотренных частью 4 статьи 17, частью 5.1 статьи 21 ЛК РФ. Выборочные рубки лесных насаждений ведутся очень слабой, слабой и умеренной интенсивности, за исключением санитарных рубок, интенсивность которых для вырубки погибших, поврежденных и малоценных насаждений может достигать очень высокой интенсивности, устанавливаемой Правилами заготовки древесины – Особенности, п. 26. Запрещается размещение объектов капитального строительства, за исключением линейных объектов и гидротехнических сооружений – ЛК РФ, ст. 106, ч. 2.
II.	Эксплуатационные леса	Ограничения на виды использования лесов отсутствуют – ЛК РФ, ст. 108, ч. 2.

***Особенности** – Особенности использования, охраны, защиты, воспроизводства лесов, расположенных в водоохранных зонах, лесов, выполняющих функции защиты природных и иных объектов, ценных лесов, а также лесов, расположенных на особо защитных участках лесов, утверждённые приказом Рослесхоза от 14.12.2010 г. № 485.

** **Санитарные правила** – Правила санитарной безопасности в лесах, утвержденные постановлением Правительства Российской Федерации от 20.05.2017 № 607.

2. Ограничения по видам особо защитных участков лесов

В соответствии с ЛК РФ (статья 102, часть 6) выделение особо защитных участков лесов (ОЗУЛ) и установление их границ осуществляется органами государственной власти, органами местного самоуправления в пределах их полномочий, определенных в соответствии со статьями 81–84 ЛК РФ. Подпунктом 39 статьи 81 ЛК РФ выделение ОЗУЛ и установление их границ отнесено к полномочиям органов государственной власти Российской Федерации.

ОЗУЛ выделяются в защитных лесах, эксплуатационных лесах, резервных лесах (часть 1 статьи 107 ЛК РФ).

Согласно постановлению Правительства Российской Федерации от 23.09.2010 № 736 (с изменениями на 24 ноября 2016 года) «О Федеральном агентстве лесного хозяйства» выделение особо защитных участков, установление и изменение их границ (подпункт 5.4.4.) осуществляет Рослесхоз.

Выделение особо защитных участков, установление и изменение их границ на территории Иркутской области по состоянию на 01.01.2018 г. Рослесхозом не осуществлено.

Перечень ОЗУЛ отражен в статье 102, части 3 ЛК РФ. Он не носит исчерпывающий характер, так как предусматривает наличие «других особо защитных участков лесов», не конкретизируя каких именно.

Лесоустроительная инструкция, утвержденной приказом Минприроды России от 29.03.2018 г. № 122, содержит нормативы и признаки выделения ОЗУЛ. Она приводит расширенный перечень ОЗУЛ по сравнению с ЛК РФ (таблица В1).

Поскольку проектирование ОЗУЛ в Качугском лесничестве не проведено, в практической деятельности (при отводах лесосек, проведении рубок и др.) необходимо руководствоваться нормативами и признаками выделения ОЗУЛ, отражёнными в таблице (В1).

Таблица В1
Нормативы и признаки выделения особо защитных участков лесов

Наименование особо защитных участков лесов		Нормативы и признаки выделения особо защитных участков лесов
1.	Берегозащитные участки лесов	Участки лесов в границах прибрежных защитных полос, ширина которых составляет:
		для берега водного объекта с обратным или нулевым уклоном – 30 м
		для берега водного объекта с уклоном до трех градусов – 40 метров
		для берега водного объекта с уклоном три и более градуса – 50 м
		для расположенных в границах болот проточных и сточных озер и соответствующих водотоков – 50 м
		для рек, озер, водохранилищ, имеющих особо ценное рыбохозяйственное значение (места нереста, нагула, зимовки рыб и других водных биологических ресурсов) независимо от уклона прилегающих земель – 200 м
2.	Почвозащитные участки лесов, расположенные вдоль склонов оврагов	Леса, расположенные на склоне оврага и полосы лесов шириной до 50 м, примыкающие к кромке оврага
3.	Опушки лесов, граничащие с безлесными пространствами	Опушки лесов шириной 100 м от границы с безлесными пространствами, простирающимися не менее, чем на 2 км от кромки леса
4.	Плюсовые насаждения	Самые высокопродуктивные, высококачественные и устойчивые для данных лесорастительных условий лесные насаждения
5.	Лесосеменные плантации	Специально создаваемые лесные насаждения, предназначенные для массового получения в течение длительного времени ценных по наследственным свойствам семян лесных растений
6.	Постоянные лесосеменные участки	Высокопродуктивные и высококачественные для данных лесорастительных условий участки насаждений или лесных культур известного происхождения, специально созданные (сформированные) для получения с них семян в течение длительного периода
7.	Маточные плантации	Лесные насаждения, создаваемые с использованием вегетативного потомства плюсовых деревьев в целях их массового вегетативного размножения
8.	Архивы клонов плюсовых деревьев	Лесные насаждения, создаваемые с использованием вегетативного потомства плюсовых деревьев в целях сохранения их генофонда и изучения наследственных свойств.
9.	Испытательные лесные культуры	Лесные культуры, создаваемые по специальным методикам семенным потомством плюсовых деревьев, плюсовых лесных насаждений, лесосеменных плантаций первого порядка и постоянных лесосеменных участков с целью их генетической оценки
10.	Популяционно-экологические лесные культуры	Опытные лесные культуры, создаваемые потомствами нескольких эдафотипов лучших для конкретного региона климатипов в двух-трех наиболее распространенных типах лесорастительных условий с целью их испытания в данном регионе и выделения сортов-популяций
11.	Географические лесные культуры	Опытные лесные культуры, создаваемые семенным потомством наиболее характерных популяций нескольких экотипов (климатипов) с целью их испытания в новых условиях
12.	Участки леса с наличием плюсовых деревьев	Участки леса с наличием деревьев лучших по продуктивности и хозяйственной ценности с охранной зоной (при наличии паспорта)
13.	Заповедные лесные участки	Сформировавшиеся естественным путем в течение длительного периода, малонарушенные хозяйственной деятельностью и рекреацией небольшие по площади участки лесов, расположенные в границах лесных участков, предоставленных для заготовки древесины
14.	Участки лесов с наличием реликтовых и эндемичных растений	Участки лесов с наличием реликтовых и эндемичных растений, занесенных в Международную Красную книгу, Красную книгу Российской Федерации и красные книги субъектов Российской Федерации
15.	Места обитания редких и находящихся под угрозой исчезновения диких животных	Участки лесов, являющиеся местами обитания редких и находящихся под угрозой исчезновения диких животных, занесенных в Международную Красную книгу, Красную книгу Российской Федерации и красные книги субъектов Российской Федерации
16.	Полосы лесов в горах вдоль верхней их границы с безлесным пространством	Полосы леса в горных районах шириной 200 м вдоль верхней его границы с безлесными пространствами
17.	Небольшие участки лесов, расположенные среди безлесных пространств	Участки лесов до 100 га, расположенные среди безлесных пространств
18.	Защитные полосы лесов вдоль гребней и линий водоразделов	Полосы лесов шириной 200 м в горных районах, расположенные вдоль гребней и линий водоразделов по границам водосборов площадью более 2,5 тыс. га, при крутизне склонов, образующих гребни и линии водоразделов более 20 градусов
19.	Участки леса на крутых горных склонах	Участки леса на склонах крутизной более 30 градусов независимо от экспозиции склона
20.	Особо охранные части государственных природных заказников	Участки лесов в границах государственных природных заказников, площадь которых определяется при их образовании (выделяются в случае, когда на отдельных лесных участках государственных природных заказников устанавливается режим пользования более строгий, чем на остальной территории)
21.	Леса в охранных зонах государственных природных заповедников, национальных парков, природных парков и памятников, а также территориях, зарезервированных для создания особо охраняемых природных территорий федерального значения	Участки лесов в границах охранных зон, площадь которых определяется при их образовании, но не менее полосы шириной 1000 м вдоль их границ
22.	Объекты национального лесного наследия	Участки лесов, имеющие научное, историческое, культурное, религиозное значение, и малонарушенные лесные территории
23.	Участки лесов вокруг глухариных токов	Участки лесов в радиусе 300 м вокруг глухариных токов из расчета не более 3 таких участков лесов на 10 тыс. га лесов
24.	Участки лесов вокруг естественных солонцов	Участки леса в радиусе 500 м вокруг естественных солонцов
25.	Полосы лесов по берегам рек или иных водных объектов, заселенных бобрами	Полосы лесов по каждому берегу реки с шириной, равной ширине водоохраной зоны.
26.	Медоносные участки лесов	Приспевающие, спелые и перестойные лесные насаждения с преобладанием липы, акации белой в радиусе трех километров вокруг постоянных пасек
27.	Постоянные пробные площади	Лесные участки, покрытые лесной растительностью, предназначенные для детального обмера деревьев при проведении очередного лесоустройства и описания динамики изменения таксационных показателей деревьев до их возраста рубки, закрепленные на местности лесоустроительными или лесохозяйственными знаками и нанесенные на лесоустроительные планшеты
28.	Участки лесов вокруг санаториев, детских лагерей, домов отдыха, пансионатов, туристических баз и других лечебных и оздоровительных учреждений	Участки лесов в радиусе 1 км вокруг санаториев, детских лагерей, домов отдыха, пансионатов, туристических баз и других лечебных и оздоровительных учреждений (выделяются, если они не находятся в пределах первой, второй и третьей зон округов санитарной (горно-санитарной) охраны лечебно-оздоровительных местностей и курортов, в лесах зеленых зон, лесопарковых зон)
29.	Участки лесов вокруг минеральных источников, используемых в лечебных и оздоровительных целях или имеющих перспективное значение	Участки лесов в радиусе 1 км вокруг минеральных источников (выделяются, если они не находятся в пределах первой, второй и третьей зон округов санитарной (горно-санитарной) охраны лечебно-оздоровительных местностей и курортов или в лесах иных категорий защитных лесов с аналогичным режимом ведения лесного хозяйства и использования лесов)
30.	Полосы лесов вдоль трасс туристических маршрутов	Полосы лесов шириной 100 м в каждую сторону от туристического маршрута федерального или регионального значения
31.	Участки лесов вокруг сельских населенных пунктов и садовых товариществ	Участки шириной 1 км вокруг сельских населенных пунктов и садовых товариществ

Источник: пункт 23 Лесоустроительной инструкции, утвержденной приказом Минприроды России от 29.03.2018 № 122.

В соответствии с действующим законодательством введены некоторые ограничения по видам ОЗУЛ (таблица 19).

Таблица 19

Ограничения по видам особо защитных участков лесов

№ п/п	Виды особо защитных участков лесов	Ограничения использования лесов
1	2	3
1.	Берегозащитные участки лесов;	Запрещается (ст. 107 ЛК РФ): - проведение сплошных рубок лесных насаждений, за исключением случаев, предусмотренных частью
2.	Почвозащитные участки лесов, расположенные вдоль склонов оврагов;	4 статьи 17, частью 5.1 статьи 21 ЛК РФ; - ведение сельского хозяйства, за исключением сенокошения и пчеловодства;
		- размещение объектов капитального
		строительства, за исключением линейных объектов
		и гидротехнических сооружений. В прибрежных защитных полосах: - лесовосстановление осуществляется методами,
		исключающими сплошную распашку земель
		– Особенности*, п. 12; - согласно ст. 65 Водного кодекса запрещаются:
		использование сточных вод для удобрения почв;
		размещение кладбищ, скотомогильников, мест
		захоронения отходов производства и
		потребления, радиоактивных, химических,
		взрывчатых, токсичных, отравляющих и ядовитых
		веществ; осуществление авиационных мер по борьбе с вредителями и болезнями растений;
		движение и стоянка транспортных средств
		(кроме специальных транспортных средств), за
		исключением их движения по дорогам и стоянки на дорогах и в специально оборудованных местах,
		имеющих твердое покрытие. Не допускается интродукция видов (пород)

№ п/п	Виды особо защитных участков лесов	Ограничения использования лесов
1	2	3
		деревьев, кустарников, лиан, других лесных растений, которые не произрастают в естественных условиях в данном лесном районе – Особенности, п. 15. Проведение выборочных рубок допускается только в целях вырубки погибших и поврежденных лесных насаждений – Особенности, п. 27. Запрещается создание лесоперерабатывающей инфраструктуры - Особенности, п. 29. Использование лесов в целях создания лесных плантаций не допускается - Особенности, п. 30.
3.	Опушки лесов, граничащие с безлесными пространствами;	Запрещается (ст. 107 ЛК РФ): - проведение сплошных рубок лесных насаждений, за исключением случаев, предусмотренных частью 4 статьи 17, частью 5.1 статьи 21 ЛК РФ; - ведение сельского хозяйства, за исключением сенокошения и пчеловодства; - размещение объектов капитального строительства, за исключением линейных объектов и гидротехнических сооружений. Не допускается интродукция видов (пород) деревьев, кустарников, лиан, других лесных растений, которые не произрастают в естественных условиях в данном лесном районе – Особенности, п. 15. Проведение выборочных рубок допускается только в целях вырубки погибших и поврежденных лесных насаждений – Особенности, п. 27. Запрещается создание лесоперерабатывающей инфраструктуры - Особенности, п. 29. Использование лесов в целях создания лесных плантаций не допускается - Особенности, п. 30.
4.	Плюсовые лесные насаждения;	Запрещается (ст. 107 ЛК РФ): - проведение сплошных рубок лесных насаждений, за исключением случаев, предусмотренных частью4 статьи 17, частью 5.1 статьи 21 ЛК РФ; - ведение сельского хозяйства, за исключением сенокошения и пчеловодства; - размещение объектов капитального строительства, за исключением линейных объектов и гидротехнических сооружений. Не допускается интродукция видов (пород) деревьев, кустарников, лиан, других лесных растений, которые не произрастают в естественных условиях в данном лесном районе – Особенности, п. 15. На постоянных лесосеменных участках допускается проведение выборочных рубок в порядке ухода за плодоношением древесных пород. На других особо защитных участках лесов допускается только проведение выборочных и сплошных рубок погибших лесных насаждений – Особенности, п. 27. Запрещается создание лесоперерабатывающей инфраструктуры – Особенности, п. 29. Использование лесов в целях создания лесных плантаций не допускается – Особенности, п. 30.
5.	Лесосеменные плантации;	
6.	Постоянные лесосеменные участки;	
7.	Маточные плантации;	
8.	Архивы клонов плюсовых деревьев;	
9.	Испытательные лесные культуры;	
10.	Популяционно-экологические лесные культуры;	
11.	Географические лесные культуры;	
12.	Участки леса с наличием плюсовых деревьев;	
13.	Заповедные лесные участки;	Запрещается (ст. 107 ЛК РФ): - проведение рубок лесных насаждений; - использование токсичных химических препаратов для охраны и защиты лесов, в том числе в научных целях; - ведение сельского хозяйства; - разработка месторождений полезных ископаемых; - размещение объектов капитального строительства. Не допускается интродукция видов (пород) деревьев, кустарников, лиан, других лесных растений, которые не произрастают в естественных условиях в данном лесном районе – Особенности, п. 15. Проведение выборочных рубок допускается только в целях вырубки погибших и поврежденных лесных насаждений – Особенности, п. 27. Запрещается создание лесоперерабатывающей инфраструктуры – Особенности, п. 29. Использование лесов в целях создания лесных плантаций не допускается – Особенности, п. 30.
14.	Участки лесов с наличием реликтовых и эндемичных растений;	Запрещается (ст. 107 ЛК РФ): - проведение сплошных рубок лесных насаждений, за исключением случаев, предусмотренных частью 4 статьи 17, частью 5.1 статьи 21 ЛК РФ; - ведение сельского хозяйства, за исключением сенокошения и пчеловодства; - размещение объектов капитального строительства, за исключением линейных объектов и гидротехнических сооружений. Не допускается интродукция видов (пород) деревьев, кустарников, лиан, других лесных растений, которые не произрастают в естественных условиях в данном лесном районе – Особенности, п. 15. Проведение выборочных рубок допускается только в целях вырубки погибших и поврежденных лесных насаждений – Особенности, п. 27. Запрещается создание лесоперерабатывающей инфраструктуры – Особенности, п. 29. Использование лесов в целях создания лесных плантаций не допускается - Особенности, п. 30.
15.	Места обитания редких и находящихся под угрозой исчезновения диких животных;	Запрещается (ст. 107 ЛК РФ): - проведение сплошных рубок лесных насаждений, за исключением случаев, предусмотренных частью 4 статьи 17, частью 5.1 статьи 21 ЛК РФ; - ведение сельского хозяйства, за исключением сенокошения и пчеловодства; - размещение объектов капитального строительства, за исключением линейных объектов и гидротехнических сооружений. Не допускается интродукция видов (пород) деревьев, кустарников, лиан, других лесных растений, которые не произрастают в естественных условиях в данном лесном районе – Особенности, п. 15. Проведение выборочных рубок допускается только в целях вырубки погибших и поврежденных лесных насаждений – Особенности, п. 27. Запрещается создание лесоперерабатывающей инфраструктуры - Особенности, п. 29. Использование лесов в целях создания лесных плантаций не допускается - Особенности, п. 30.
16.	Полосы лесов в горах вдоль верхней их границы с безлесным пространством;	Запрещается (ст. 107 ЛК РФ): - проведение сплошных рубок лесных насаждений, за исключением случаев, предусмотренных частью4 статьи 17, частью 5.1 статьи 21 ЛК РФ; - ведение сельского хозяйства, за исключением сенокошения и пчеловодства; - размещение объектов капитального строительства, за исключением линейных объектов и гидротехнических сооружений. Не допускается интродукция видов (пород) деревьев, кустарников, лиан, других лесных растений, которые не произрастают в естественных условиях в данном лесном районе – Особенности, п. 15. Проведение выборочных рубок допускается только в целях вырубки погибших и поврежденных лесных насаждений – Особенности, п. 27. Запрещается создание лесоперерабатывающей инфраструктуры - Особенности, п. 29. Использование лесов в целях создания лесных плантаций не допускается - Особенности, п. 30.
17.	Небольшие участки лесов, расположенные среди безлесных пространств;	
18.	Защитные полосы лесов вдоль гребней и линий водоразделов;	
19.	Участки леса на крутых горных склонах;	
20.	Особо охранные части государственных природных заказников;	
21.	Леса в охранных зонах государственных природных заповедников, национальных парков, природных парков и памятников, а также территориях, зарезервированных для создания особо охраняемых природных территорий федерального значения;	
22.	Объекты национального лесного наследия;	
23.	Участки лесов вокруг глухариных токов;	
24.	Участки лесов вокруг естественных солонцов;	
25.	Полосы лесов по берегам рек или иных водных объектов, заселенных бобрами;	
26.	Медоносные участки лесов;	
27.	Постоянные пробные площади;	
28.	Участки лесов вокруг санаториев, детских лагерей, домов отдыха, пансионатов, туристических баз и других лечебных и оздоровительных учреждений;	
29.	Участки лесов вокруг минеральных источников, используемых в лечебных и оздоровительных целях или имеющих перспективное значение;	
30.	Полосы лесов вдоль трасс туристических маршрутов;	
31.	Участки лесов вокруг сельских населенных пунктов и садовых товариществ.	

***Особенности** – Особенности использования, охраны, защиты, воспроизводства лесов, расположенных в водоохранных зонах, лесов, выполняющих функции защиты природных и иных объектов, ценных лесов, а также лесов, расположенных на особо защитных участках лесов, утверждённые приказом Рослесхоза от 14.12.2010 г. № 485.

3. Ограничения по видам использования лесов

Таблица В2
Ограничения по видам использования лесов

Виды использования лесов	Ограничения
Для всех видов использования лесов.	Согласно п. 14 Санитарных правил** при использовании лесов не допускается: загрязнение лесов отходами производства и потребления и выбросами, радиоактивными и другими вредными веществами, иное неблагоприятное воздействие на леса; невыполнение или несвоевременное выполнение работ по очистке лесосек, а также работ по приведению лесных участков, предоставленных физическим или юридическим лицам в пользование в установленном лесным законодательством порядке, в состояние, пригодное для использования этих участков по целевому назначению, или работ по их рекультивации; уничтожение либо повреждение мелиоративных систем и дорог, расположенных в лесах; уничтожение либо повреждение лесохозяйственных знаков, феромонных ловушек и иных средств защиты леса; уничтожение (разорение) муравейников, гнезд, нор или других мест обитания животных. Согласно статьи 59 ЛК РФ в целях сохранения редких и находящихся под угрозой исчезновения видов деревьев, кустарников, лиан, иных лесных растений, занесенных в Красную книгу Российской Федерации или красные книги субъектов Российской Федерации, может запрещаться осуществление деятельности, негативное воздействие которой приведет или может привести к сокращению численности таких растений и (или) ухудшению среды их обитания, либо могут устанавливаться ограничения осуществления этой деятельности.
Заготовка древесины.	При заготовке древесины не допускается и запрещается (п.14 Правил заготовки древесины…, утвержденных приказом Минприроды России от 13.09.2016 № 474): использование русел рек и ручьёв в качестве трасс волоков и лесных дорог; повреждение лесных насаждений, растительного покрова и почв, захламление лесов промышленными и иными отходами за пределами лесосеки на смежных с ними 50-метровых полосах; повреждение дорог, мостов, просек, осушительной сети, дорожных, гидромелиоративных и других сооружений, русел рек и ручьев; повреждение дорог, мостов, просек, осушительной сети, дорожных, гидромелиоративных и других сооружений, русел рек и ручьев; оставление завалов (включая срубленные и оставленные на лесосеке деревья) и срубленных зависших деревьев, повреждение или уничтожение подроста, подлежащего сохранению; уничтожение или повреждение граничных, квартальных, лесосечных и других столбов и знаков; рубка и повреждение деревьев, не предназначенных для рубки и подлежащих сохранению в соответствии с настоящими Правилами и лесным законодательством Российской Федерации, в том числе источников обсеменения и плюсовых деревьев; заготовка древесины по истечении разрешенного срока (включая предоставление отсрочки), а также заготовка древесины после приостановления или прекращения права пользования лесным участком; оставление не вывезенной в установленный срок (включая предоставление отсрочки) древесины на лесосеке; вывозка, трелевка древесины в места, не предусмотренные проектом освоения лесов или технологической картой лесосечных работ; не допускается невыполнение или несвоевременное выполнение работ по очистке лесосеки; не допускается уничтожение верхнего плодородного слоя почвы вне волоков и погрузочных площадок. Для предотвращения усыхания деревьев по опушкам вырубок не допускается проведение чересполосных рубок в еловых и пихтовых древостоях - п. 15 Санитарных правил. При оставлении (хранении) заготовленной древесины в лесах в весенне-летний период на срок более 30 дней необходимо принять меры по предохранению ее от заселения стволовыми вредителями. Сроки запрета хранения (оставления) в лесу неокоренной (незащищенной) заготовленной древесины по лесным районам установлены для Верхнеленского таежного района с 15 мая по 15 августа, для Среднесибирского подтаежно-лесостепного района – с 15 апреля по 15 сентября. В зависимости от погодных условий сроки хранения в лесу неокоренной заготовленной древесины могут изменяться уполномоченными органами, но не более чем на 15 дней от установленного настоящими Правилами срока – п. 16 Санитарных правил. Химическая обработка древесины, предназначенной для сплава, запрещается. – п. 17 Санитарных правил. Заготовленная древесина, заселенная стволовыми вредителями, до их вылета должна быть обработана инсектицидами или окорена (кора сожжена с соблюдением утвержденных в установленном порядке правил пожарной безопасности в лесах). При заселении заготовленной древесины стволовыми вредителями, в отношении которых применение мер защиты малоэффективно или невозможно, необходим срочный вывоз этой древесины из леса - п. 18 Санитарных правил.
Заготовка живицы.	Не допускается проведение подсочки: лесных насаждений в очагах вредных организмов до их ликвидации; лесных насаждений, повреждённых и ослабленных вследствие воздействия лесных пожаров, вредных организмов и других негативных факторов; лесных насаждений в лесах, где в соответствии с законодательством запрещается проведение сплошных или выборочных рубок спелых и перестойных лесных насаждений в целях заготовки древесины; постоянных лесосеменных участков, лесосеменных плантаций, плюсовых деревьев, семенников, семенных куртин и полос; сосновых лесных насаждений, произрастающих на заболоченных почвах и ослабленных сосновых лесных насаждений с применением серной кислоты. Запрещается превышение общей ширины межкарровых ремней на стволах деревьев и предельно допустимых значений паузы вздымки, шага подновки, глубины подновки и желобка. Заготовка живицы, … осуществляется способами, исключающими возникновение очагов вредных организмов и усыхание деревьев – п. 23 Санитарных правил. Запрещается в государственном природном заказнике регионального значения с комплексным (ландшафным) профилем «Магданский»***
Заготовка и сбор недревесных лесных ресурсов.	Запрещается использовать для заготовки и сбора недревесных лесных ресурсов виды растений, занесённые в Красную книгу Российской Федерации, Красную книгу Иркутской области, признаваемые наркотическими средствами в соответствии Федеральным законом от 08.01.1998 г. № 3-ФЗ, а также включённых в перечень видов, заготовка древесины которых запрещена Не допускается: заготовка пнёвого осмола на берегозащитных и почвозащитных участках лесов вдоль водных объектов, на склонах гор, в молодняках с полнотой 0,8–1,0; рубка растущих деревьев для заготовки бересты, веточного корма, сосновых, пихтовых, еловых лап, древесной зелени; сбор лесной подстилки в лесах, выполняющих функции защиты природных и иных объектов. Сбор недревесных лесных ресурсов (коры деревьев и кустарников, хвороста, веточного корма, еловой, пихтовой и сосновой лапы, елей для новогодних праздников, лесной подстилки), …осуществляется способами, исключающими возникновение очагов вредных организмов и усыхание деревьев – п. 23 Санитарных правил. Запрещается в государственном природном заказнике регионального значения с комплексным (ландшафным) профилем «Магданский»***

Виды использования лесов	Ограничения
Заготовка пищевых лесных ресурсов и сбор лекарственных растений.	Запрещается осуществлять заготовку и сбор грибов и дикорастущих растений, виды которых занесены в Красную книгу Российской Федерации, Красную книгу Иркутской области, или которые признаются наркотическими средствами в соответствии Федеральным законом от 08.01.1998 г. № 3-ФЗ. Не допускается: осуществлять использование лесов способами, ведущих к истощению ресурсов, имеющими негативное воздействие на состояние и воспроизводство лесов, водных объектов; рубка деревьев и кустарников при заготовке орехов, а также применение способов, приводящих к их повреждению; вырывать грибы с грибницей, переворачивать мох и лесную подстилку, уничтожать старые грибы; превышать нормы нагрузки на дерево высверливаемых каналов при заготовке берёзового сока; при заготовке черемши, папоротника вырывать растения с корнями, повреждать листья и корневища папоротника; заготавливать лекарственные растения в объёмах, не обеспечивающих своевременное восстановление растений и воспроизводство запасов сырья. Заготовка пищевых лесных ресурсов осуществляются способами, исключающими возникновение очагов вредных организмов и усыхание деревьев – п. 23 Санитарных правил. Запрещается в государственном природном заказнике регионального значения с комплексным (ландшафным) профилем «Магданский»***
Осуществления видов деятельности в сфере охотничьего хозяйства.	При ведении охотничьего хозяйства не допускается: нанесение вреда окружающей среде и здоровью человека; осуществление биотехнических мероприятий способами, вызывающими возникновение эрозии почв, негативное воздействие на состояние и воспроизводство лесов, а также на состояние водных и других природных объектов; нарушение прав и законных интересов других лиц, использующих леса для других целей, предусмотренных лесным законодательством.
Ведение сельского хозяйства.	При ведении сельского хозяйства не допускается: ограничение прав граждан на свободное и бесплатное посещение лесов; негативное воздействие на состояние и воспроизводство лесов, а также на состояние водных и других природных объектов, возникновение эрозии почв; использование для сенокошения, выпаса сельскохозяйственных животных и выращивания сельскохозяйственных культур, не покрытых лесной растительностью земель после проведения на них лесовосстановления. Пастьба скота запрещается: на участках, занятых лесными культурами, молодняками ценных древесных пород, в насаждениях с жизнеспособным подростом до достижения им высоты, исключающей повреждение вершин скотом; на селекционно-семеноводческих объектах; на участках с проектируемыми мероприятиями по содействию естественному лесовозобновлению и лесовосстановлению хвойными породами; на легкоразмываемых почвах; пастьба коз запрещается на неогороженных лесных участках или без привязи. Использование пестицидов и агрохимикатов для ведения сельского хозяйства в лесах осуществляется в соответствии с Федеральным законом «О безопасном обращении с пестицидами и агрохимикатами» и гигиеническими требованиями и с учетом требований санитарных правил, утвержденных в соответствии с Федеральным законом «О санитарно-эпидемиологическом благополучии населения». Запрещается в государственном природном заказнике регионального значения с комплексным (ландшафным) профилем «Магданский»***
Осуществление научно-исследовательской деятельности, образовательной деятельности.	При использовании лесов для осуществления научно-исследовательской, образовательной деятельности, запрещается: повреждение лесных насаждений, растительного покрова и почв за пределами предоставленного лесного участка; захламление предоставленного лесного участка и территории за его пределами строительным и бытовым мусором, отходами древесины, иными видами отходов; загрязнение площади предоставленного лесного участка и территории за его пределами химическими и радиоактивными веществами; проезд транспортных средств и иных механизмов по произвольным маршрутам вне дорог за пределами предоставленного лесного участка
Осуществление рекреационной деятельности.	При использовании лесов для осуществления рекреационной деятельности запрещается: осуществление рекреационной деятельности способами, наносящими вред окружающей среде и здоровью человека; препятствование праву граждан пребыванию в лесах. При осуществлении рекреационной деятельности в лесах не допускается: повреждение лесных насаждений, растительного покрова и почв за пределами предоставленного лесного участка; захламление площади предоставленного лесного участка и прилегающих территорий за пределами предоставленного лесного участка бытовым мусором, иными видами отходов; проезд транспортных средств и иных механизмов по произвольным, неустановленным маршрутам. Не допускается ухудшение санитарного и лесопатологического состояния лесов - п. 20 Санитарных правил.
Создание лесных плантаций и их эксплуатация.	Согласно п. 30 Особенностей* использование лесов, выполняющих функции защиты природных и иных объектов, ценных лесов и лесов, расположенных на особо защитных участках лесов, в целях создания лесных плантаций не допускается. Запрещается в государственном природном заказнике регионального значения с комплексным (ландшафным) профилем «Магданский»***
Выращивание лесных плодовых, ягодных, декоративных растений, лекарственных растений.	Согласно п. 13 «Правил использования лесов для выращивания лесных плодовых, ягодных, декоративных растений, лекарственных растений», утверждённых приказом Рослесхоза использование лесных участков, на которых встречаются виды растений, занесенные в Красную книгу Российской Федерации, красные книги субъектов Российской Федерации, для выращивания лесных плодовых, ягодных, декоративных растений, лекарственных растений запрещается в соответствии со статьей 59 Лесного кодекса Российской Федерации. Запрещается в государственном природном заказнике регионального значения с комплексным (ландшафным) профилем «Магданский»***
Выращивание посадочного материала лесных растений (саженцев, сеянцев).	Запрещается использовать семена лесных растений для посева в случаях, если их сортовые или посевные качества не проверены или не соответствуют требованиям государственных стандартов, иных нормативных документов в области семеноводства. Использование лесных участков, на которых встречаются виды растений, занесенные в Красную книгу Российской Федерации, красные книги субъектов Российской Федерации, для выращивания посадочного материала лесных растений (саженцев, сеянцев) запрещается в соответствии со статьей 59 Лесного кодекса Российской Федерации. Запрещается в государственном природном заказнике регионального значения с комплексным (ландшафным) профилем «Магданский»***
Выполнение работ по геологическому изучению недр, разработка месторождений полезных ископаемых.	При обустройстве объектов, связанных с выполнением работ по геологическому изучению недр, разработки месторождений полезных ископаемых, не допускается развитие эрозионных процессов на занятой и прилегающей территории. При выполнении работ по геологическому изучению недр и разработке месторождений полезных ископаемых запрещается: валка деревьев и расчистка лесных участков от древесной растительности с помощью бульдозеров, захламление древесными остатками приграничных полос и опушек; повреждение стволов и скелетных корней опушечных деревьев; хранение свежесрубленной древесины в лесу в летний период без специальных мер защиты; затопление и длительное подтопление лесных насаждений; захламление лесов строительными, промышленными, древесными, бытовыми и иными отходами, мусором; загрязнение лесов химическими и радиоактивными веществами; проезд транспортных средств и иных механизмов по произвольным, неустановленным маршрутам. Не допускается ухудшение санитарного состояния лесов, расположенных на предоставленных гражданам и юридическим лицам лесных участках и лесных участках, прилегающих к ним, при использовании лесов для выполнения работ по геологическому изучению недр, разработки месторождений полезных ископаемых – п.25 Санитарных правил. Запрещается в государственном природном заказнике регионального значения с комплексным (ландшафным) профилем «Магданский»*** Не допускается на ТТП коренных малочисленных народов Севера, Сибири и Дальнего востока РФ, проживающих на территории Иркутской области, регионального значения, расположенной на территории муниципального образования «Качугский район» Иркутской области****

Виды использования лесов	Ограничения
Строительство и эксплуатация водохранилищ и иных искусственных водных объектов, а также гидротехнических сооружений, морских портов, морских терминалов, речных портов, причалов.	Устанавливаются Водным кодексом Российской Федерации. Не допускается ухудшение санитарного состояния лесов, расположенных на предоставленных гражданам и юридическим лицам лесных участках и лесных участках, прилегающих к ним, при использовании лесов для строительства и эксплуатации водохранилищ, иных искусственных водных объектов, а также гидротехнических сооружений, морских портов, морских терминалов, речных портов, причалов – п.25 Санитарных правил. Запрещается в государственном природном заказнике регионального значения с комплексным (ландшафным) профилем «Магданский»***
Строительство, реконструкция, эксплуатация линейных объектов.	При использовании лесов в целях строительства, реконструкции и эксплуатации автомобильных и железных дорог не допускается нарушение поверхностного и внутрипочвенного стока вод, затопление или заболачивание лесных участков вдоль дорог, возникновение эрозионных процессов. При осуществлении строительства, реконструкции и эксплуатации линейных объектов запрещается: повреждение лесных насаждений, растительного покрова и почв за пределами предоставленного лесного участка; захламление прилегающих территорий за пределами предоставленного лесного участка строительным и бытовым мусором, отходами древесины, иными видами отходов; загрязнение площади предоставленного лесного участка и территории за его пределами химическими и радиоактивными веществами; проезд транспортных средств и иных механизмов по произвольным, неустановленным маршрутам за пределами предоставленного лесного участка. Не допускается ухудшение санитарного состояния лесов, расположенных на предоставленных гражданам и юридическим лицам лесных участках и лесных участках, прилегающих к ним, при использовании лесов для строительства, реконструкции, эксплуатации линейных объектов – п. 25 Санитарных правил.
Переработка древесины и иных лесных ресурсов.	В соответствии с частью 2 статьи 14 ЛК РФ в защитных лесах запрещается размещение объектов лесоперерабатывающей инфраструктуры. При использовании лесов для переработки древесины и иных лесных ресурсов не допускается: проведение работ и строительство сооружений, вызывающих нарушение поверхностного и внутрипочвенного стока вод, затопление или заболачивание лесных участков; захламление предоставленного лесного участка и прилегающих территорий за пределами предоставленного лесного участка строительным и бытовым мусором, отходами древесины и иными видами отходов; загрязнение площади предоставленного лесного участка и территории за его пределами химическими и радиоактивными веществами; проезд транспортных средств и иных механизмов по произвольным, не установленным маршрутам за пределами предоставленного лесного участка. Не допускается ухудшение санитарного состояния лесов, расположенных на предоставленных гражданам и юридическим лицам лесных участках и лесных участках, прилегающих к ним, при использовании лесов для переработки древесины и иных лесных ресурсов – п.25 Санитарных правил. Запрещается в государственном природном заказнике регионального значения с комплексным (ландшафным) профилем «Магданский»***
Осуществление религиозной деятельности.	Запрещается: захламление участка бытовыми отходами, проезд транспорта по произвольным маршрутам; повреждение лесных насаждений. Запрещается в государственном природном заказнике регионального значения с комплексным (ландшафным) профилем «Магданский»***

Примечания:

1. Перечень особей видов, занесённых в Красную книгу Иркутской области, утверждён постановлением Правительства Иркутской области от 13.05.2015 г. № 235-пп «Об утверждении перечня редких и находящихся под угрозой исчезновения растений, животных и других организмов, обитающих (произрастающих) на территории Иркутской области и включаемых в Красную книгу Иркутской области».
2. Виды древесных и кустарниковых растений, заготовка древесины которых запрещена, отражены в приказе Рослесхоза от 05.12.2011 г. № 513 «Об утверждении перечня видов (пород) деревьев и кустарников, заготовка древесины которых не допускается».
3. *Особенности – Особенности использования, охраны, защиты, воспроизводства лесов, расположенных в водоохранных зонах, лесов, выполняющих функции защиты природных и иных объектов, ценных лесов, а также лесов, расположенных на особо защитных участках лесов, утверждённые приказом Рослесхоза от 14.12.2010 г. № 485.
4. **Санитарные правила – Правила санитарной безопасности в лесах, утвержденные постановлением Правительства Российской Федерации от 20.05.2017 г. № 607.
5. *** Положение о государственном природном заказнике регионального значения с комплексным (ландшафтным) профилем «Магданский» от 29.08.2016 г. № 522-пп.
6. **** Постановление об оброзовании территории традиционного природопользования коренных малочисленных народов Севера, Сибири и Дальнего востока РФ, проживающих на территории Иркутской области, регионального значения, расположенной на территории муниципального образования «Качугский район» Иркутской области от 29.12.2014 г. № 704-пп.

Лесохозяйственный регламент разработан в 2018 г. ведущим инженером филиала ФГБУ «Рослесинфорг» «Прибайкаллеспроект» Назарчук Е.Л.

ПРИЛОЖЕНИЯ

Приложение № 1
Постановление Правительства Иркуткой области об утверждении Положений о государственнцых заказниках регионального значения Иркутской области. Положение о государственном природном заказнике регионального значения с комплексным (ландшафтным) профилем «Магданский»

ПРАВИТЕЛЬСТВО ИРКУТСКОЙ ОБЛАСТИ

ПОСТАНОВЛЕНИЕ

29 августа 2016 года № 522-пп

Иркутск

Об утверждении Положений о государственных природных заказниках регионального значения Иркутской области

В соответствии с Федеральным законом от 14 марта 1995 года № 33-ФЗ «Об особо охраняемых природных территориях», статьей 12 Закона Иркутской области от 19 июня 2008 года № 27-оз «Об особо охраняемых природных территориях и иных особо охраняемых территориях в Иркутской области», руководствуясь частью 4 статьи 66, статьей 67 Устава Иркутской области, Правительство Иркутской области

П О С Т А Н О В Л Я Е Т:

1. Утвердить прилагаемые:

1) Положение о государственном природном заказнике регионального значения с комплексным (ландшафтным) профилем «Бойские болота»;

2) Положение о государственном природном заказнике регионального значения с комплексным (ландшафтным) профилем «Зулумайский»;

3) Положение о государственном природном заказнике регионального значения с комплексным (ландшафтным) профилем «Иркутный»;

4) Положение о государственном природном заказнике регионального значения с комплексным (ландшафтным) профилем «Кадинский»;

5) Положение о государственном природном заказнике регионального значения с комплексным (ландшафтным) профилем «Кирейский»;

6) Положение о государственном природном заказнике регионального значения с комплексным (ландшафтным) профилем «Кочергатский»;

7) Положение о государственном природном заказнике регионального значения с комплексным (ландшафтным) профилем «Магданский»;

8) Положение о государственном природном заказнике регионального значения с комплексным (ландшафтным) профилем «Таюрский»;

9) Положение о государственном природном заказнике регионального значения с комплексным (ландшафтным) профилем «Туколонь»;

10) Положение о государственном природном заказнике регионального значения с комплексным (ландшафтным) профилем «Чайский»;

11) Положение о государственном природном заказнике регионального значения с комплексным (ландшафтным) профилем «Эдучанский».

2. Признать утратившими силу:

1) пункт 1 решения Исполнительного комитета Иркутского областного Совета Народных депутатов от 17 июня 1982 года № 305 «Об утверждении Положений о государственных охотничьих заказниках областного значения» в части утверждения Положений о государственных охотничьих заказниках областного значения «Зулумайский», «Эдучанский», «Кочергатский», «Иркутный», «Бойские болота», «Магданский», «Таюрский», «Туколонь»;

2) пункт 2 решения Исполнительного комитета Иркутского областного Совета Народных депутатов от 21 апреля 1986 года № 216 «Об организации комплексного государственного охотничьего заказника «Кирейский»;

3) пункт 2 решения Исполнительного комитета Иркутского областного Совета Народных депутатов от 26 ноября 1984 года № 618 «Об организации комплексного государственного заказника «Чайский»;

4) пункт 2 решения Исполнительного комитета Иркутского областного Совета Народных депутатов от 16 июля 1987 года № 390 «Об организации комплексного государственного охотничьего заказника «Кадинский».

3. Настоящее постановление подлежит официальному опубликованию в общественно-политической газете «Областная», а также на «Официальном интернет-портале правовой информации» (www.pravo.gov.ru).

4. Настоящее постановление вступает в силу через десять календарных дней после дня его официального опубликования.

Первый заместитель Губернатора
Иркутской области – Председатель
Правительства Иркутской области А.С. Битаров

УТВЕРЖДЕНО
постановлением Правительства
Иркутской области
от 29 августа 2016 года
№ 522-пп

ПОЛОЖЕНИЕ О ГОСУДАРСТВЕННОМ ПРИРОДНОМ ЗАКАЗНИКЕ РЕГИОНАЛЬНОГО ЗНАЧЕНИЯ С КОМПЛЕКСНЫМ (ЛАНДШАФТНЫМ) ПРОФИЛЕМ «МАГДАНСКИЙ»

Глава 1. ОБЩИЕ ПОЛОЖЕНИЯ

1. Решением Исполнительного комитета Иркутского областного совета депутатов трудящихся от 2 октября 1973 года № 606 «Об учреждении комплексных государственных заказников областного значения» создан комплексный государственный заказник областного значения «Магданский».

Постановлением Правительства Иркутской области от 7 ноября 2012 года № 629-пп «О государственных природных заказниках Иркутской области» установлено, что государственный природный заказник областного значения «Магданский» является государственным природным заказником регионального значения с комплексным (ландшафтным) профилем.

2. Краткое наименование государственного природного заказника регионального значения с комплексным (ландшафтным) профилем «Магданский» - Заказник «Магданский».

3. Государственный природный заказник регионального значения с комплексным (ландшафтным) профилем «Магданский» (далее - Заказник) расположен в границах кадастровых кварталов 38:08:111201 (в том числе участки 38:08:111201:55, 38:08:111201:77, 38:08:111201:91, 38:08:111201:92, 38:08:111201:102, 38:08:111201:129), 38:08:000000 (участки 38:08:000000:106, 38:08:000000: 153, 38:08:000000:160), на землях лесного и водного фондов.

Постановлением Правительства Иркутской области от 7 ноября 2012 года № 629-пп «О государственных природных заказниках Иркутской области» утверждено уточненное описание границ Заказника.

4. Территория, границы Заказника и режим его особой охраны и использования учитываются при разработке документов стратегического планирования Иркутской области, схемы территориального планирования муниципального образования «Качугский район» Иркутской области, схемы землеустройства соответствующего муниципального образования, генеральных планов поселений, городских округов Иркутской области, лесохозяйственных регламентов лесничеств, проектов освоения лесов, схем развития и размещения особо охраняемых природных территорий, схем размещения, использования и охраны охотничьих угодий на территории Иркутской области.

5. Заказник является постоянно действующим, без ограничения срока действия.

6. Заказник находится в ведении службы по охране и использованию животного мира Иркутской области (далее - Уполномоченный орган).

Юридический адрес Уполномоченного органа: 664027, Иркутская область, г. Иркутск, ул. Тимирязева, д. 28.

Почтовый адрес Уполномоченного органа: 664027, Иркутская область, г. Иркутск-27, ул. Ленина, д. 1А, а/я 5.

Контактные телефоны (факс) Уполномоченного органа: 8 (3952) 207-504, 208-576.

Региональный государственный экологический надзор за соблюдением требований положения о Заказнике, режима его особой охраны и использования осуществляется Уполномоченным органом в лице его должностных лиц, которые являются государственными инспекторами в области охраны окружающей среды.

Глава 2. ЦЕЛИ И ЗАДАЧИ ЗАКАЗНИКА

7. Целями Заказника являются:

1) сохранение на его территории уникальных и типичных природных комплексов и объектов, достопримечательных природных образований, объектов растительного и животного мира, их генетического фонда;

2) экологическое воспитание и оздоровление населения.

8. Задачами Заказника являются:

1) снижение уровня антропогенного воздействия и сохранение природных комплексов (природных ландшафтов);

2) сохранение, восстановление и воспроизводство объектов животного и растительного мира, в том числе среды их обитания (произрастания), путей миграции объектов животного мира и поддержание экологического баланса;

3) создание наиболее благоприятных условий для воспроизводства и естественного расселения на сопредельные территории объектов животного мира;

4) проведение биотехнических мероприятий с целью поддержания и увеличения численности объектов животного мира;

5) содействие в проведении научно-исследовательских работ в области биологии, без нарушения установленного режима особой охраны Заказника, разработке мероприятий по сохранению и естественному воспроизводству популяций редких и находящихся под угрозой исчезновения видов животных и растений;

6) осуществление государственного мониторинга окружающей среды.

Глава 3. КРАТКОЕ ОПИСАНИЕ ФИЗИКО-ГЕОГРАФИЧЕСКОЙ ХАРАКТЕРИСТИКИ ЗАКАЗНИКА

9. Заказник общей площадью 85213,29 га расположен в юго-западной части территории Качугского района Иркутской области.

Территория Заказника проходит по северной границе окраины Онотской возвышенности и юго-западной части Лено-Ангарского плато и представляет собой всхолмленную равнину, понизанную широкими и неглубокими долинами рек и ручьев. Водоразделы имеют высоты порядка 450-900 м.

Характерной особенностью является распространение мерзлоты, а вместе с ней своеобразие рельефообразующих процессов: развитие термокарста, бугров пучения, заболачивания, полигональных форм.

10. Среднегодовые температуры воздуха изменяются от –4,3°С до –4,5°С. Наиболее теплым месяцем в году является июль с температурами от +15,8°С до +17,8°С, самым холодным - январь (от –26,8°С до –28,2°С).

Количество осадков варьирует в пределах 450-700 мм, причем 80-85% их годовой суммы выпадает в теплый период, преимущественно в июле-августе. Высота снежного покрова колеблется от 17-20 см в лесостепи до 100 см. Суровые климатические условия определяют широкое распространение многолетней мерзлоты, которая в виде частых островов может встречаться на всех элементах рельефа.

Речная сеть представлена ручьями и реками водосборного бассейна реки Лены. На территории Заказника протекают несколько ручьев, реки Магдан и Иректа, которые являются притоками рек Куленги и Илги.

На территории Заказника образуются дерново-карбоновые оподзоленные и дерново-подзолистые почвы, а также мерзлотно-луговые почвы, которые занимают низкие надпойменные террасы и днища падей.

Низкие широкие водоразделы чаще всего покрыты переспелыми лиственничными лесами с примесью кедра и сосны. На пониженных участках отмечается ель. Обширные долины между водоразделами зарастают сплошными ерниками. На более высоких водоразделах произрастают лиственично-сосновые кустарничково-зеленомошные леса с примесью кедра и мелколиственных пород.

В крупных долинах отмечаются участки луговой растительности и злакового разнотравья.

Верховья большинства речных долин заняты ерниковыми зарослями с отдельными лиственницами и березами в сочетании с травяными болотами и осоково-вейниковыми лугами.

11. Неблагоприятные условия для восстановления лесов в долинах рек на территории Заказника создаются за счет все большего продвижения ерника вверх по склонам водоразделов и оттеснения подроста хвойных пород.

Наибольшие площади занимают лиственничные бруснично-травяные, мохово-брусничные и разнотравно-брусничные леса. По влажным днищам долин развиваются лиственничные леса кустарниково-зеленомошные с багульником, голубикой и брусникой. Крайне редко встречаются лиственнично-кедровые зеленомошные леса.

Глава 4. КРАТКОЕ ОПИСАНИЕ СОЦИАЛЬНО-ЭКОНОМИЧЕСКОЙ ХАРАКТЕРИСТИКИ ЗАКАЗНИКА

12. Социально-экономическими ценностями, сохраняемыми на территории Заказника, являются биоразнообразие, ненарушенные ландшафты, редкие виды растений и животных, генетические ресурсы, гидроресурсы.

Заказник, как экологически благополучная, достаточно большая по площади территория, выполняет роль экологического стабилизатора в муниципальном образовании «Качугский район» Иркутской области и является частью экологического каркаса Иркутской области. Поселения на территории Заказника отсутствуют.

Традиционная для таежных районов хозяйственно-расселенческая структура с сельскохозяйственными и промысловыми функциями сформировалась в меридиональном направлении вдоль основной водной артерии Качугского района - реки Лена и ее притоков. Доминирующее значение в хозяйственной и социальной жизни района имеет автомобильная дорога.

В основе экономики муниципального образования «Качугский район» Иркутской области лежат сельское хозяйство и лесозаготовка.

Вырубка лесных массивов в настоящее время является одним из главных факторов антропогенного воздействия на природные комплексы территории муниципального образования.

Заказник предоставляет возможность по объективному проведению органами местного самоуправления муниципального образования «Качугский район» Иркутской области активной экологической политики, направленной на защиту природных комплексов и объектов Заказника, информированию местного населения о состоянии возобновляемых ресурсов, эколого-просветительской и образовательной природоохранной деятельности.

13. В целом территория Заказника относится к категории экологически благополучных, сравнительно чистых пространств, поскольку хозяйственная деятельность на территории Заказника не осуществляется, что позволяет считать её территорией особой экологической ответственности, при использовании которой главным приоритетом является сохранение экосистем в ненарушенном состоянии.

Сохранение экосистемы на территории Заказника благоприятным образом скажется на состоянии окружающей среды муниципального образования «Качугский район» Иркутской области, сохранит генофонд и будет способствовать росту численности ценных в хозяйственном отношении видов растений и животных, в том числе и охотничьих.

Глава 5. РЕЖИМ ОСОБОЙ ОХРАНЫ И ИСПОЛЬЗОВАНИЯ ЗАКАЗНИКА

14. На территории Заказника запрещается деятельность, нарушающая естественное развитие природных процессов, препятствующая сохранению уникальных и типичных природных комплексов и природных объектов, достопримечательных природных образований, объектов растительного и

животного мира, их генетического фонда, а также не связанная с возложенными на Заказник целями и задачами, в том числе:

1) подсочка лесных насаждений и заготовка живицы;

2) проведение всех видов рубок, за исключением:

проведения рубок при непосредственном тушении лесных пожаров на территории Заказника;

проведения рубок лицами, право пользования лесными участками которых возникло до образования Заказника;

проведение согласованных Уполномоченным органом рубок, проводимых в рамках санитарно-оздоровительных и воспроизводственных мероприятий, а также при принятии мер пожарной безопасности в лесах, расположенных на территории Заказника;

3) промышленный сбор и заготовка недревесных, пищевых лесных ресурсов и лекарственных растений;

4) сбор и заготовка гражданами недревесных, пищевых лесных ресурсов и лекарственных растений для собственных нужд;

5) мелиоративные работы по осушению болот, добыча торфа и мха;

6) осуществление любых видов сельскохозяйственных работ, в том числе содержание, выпас и прогон скота, за исключением проведения Уполномоченным органом биотехнических мероприятий;

7) осуществление действий, ведущих к беспокойству объектов животного мира;

8) осуществление любых видов охоты, за исключением охоты в целях регулирования численности охотничьих ресурсов, акклиматизации (реакклиматизации), переселения и гибридизации охотничьих ресурсов, содержания и разведения охотничьих ресурсов в полувольных условиях или искусственно созданной среде обитания и научно-исследовательской или образовательной деятельности;

9) нахождение на территории Заказника с орудиями охоты (добычи) и (или) продукцией охоты (добычи), собаками, ловчими птицами, за исключением случаев осуществления отлова или отстрела объектов животного мира в целях регулирования их численности, акклиматизации (реакклиматизация), переселения и гибридизации, содержания и разведения в полувольных условиях или искусственно созданной среде обитания и научно-исследовательской или образовательной деятельности;

10) выполнение работ, связанных с пользованием недр;

11) забор (изъятие) водных ресурсов из поверхностных водных объектов для хозяйственно-бытового водоснабжения, добыча подземных вод, используемых для целей технологического обеспечения водой объектов промышленности либо объектов сельскохозяйственного назначения;

12) деятельность, влекущая за собой нарушения почвенного покрова, его загрязнение, в том числе мойка механических транспортных средств;

13) деятельность, оказывающая влияние на гидрологический режим, в том числе любые гидромелиоративные и ирригационные работы;

14) осуществление любых видов рыболовства, за исключением рыболовства в научно-исследовательских, контрольных, учебных и культурно-просветительских целях, а также нахождение с орудиями и (или) продукцией добычи (вылова) водных биологических ресурсов, за исключением случаев осуществления рыболовства в научно-исследовательских, контрольных, учебных и культурно-просветительских целях;

15) движение и стоянка механических транспортных средств вне дорог, за исключением механических транспортных средств, используемых при проведении мероприятий по соблюдению режима особой охраны и обеспечению функционирования Заказника, тушении и профилактике лесных пожаров на территории Заказника, предупреждении и ликвидации иных чрезвычайных ситуаций природного и техногенного характера.

Данное ограничение не распространяется на механические транспортные средства государственных органов, осуществляющих государственный контроль (надзор) в установленном законодательством Российской Федерации порядке;

16) сброс сточных и дренажных вод, мусора, отработанных нефтепродуктов и фекальных вод в водные объекты, расположенные в границах Заказника;

17) загрязнение территории Заказника радиоактивными веществами, сточными и дренажными водами, промышленными и бытовыми отходами, а также их размещение и захоронение на территории Заказника;

18) применение пестицидов и агрохимикатов, за исключением кормовых добавок, предназначенных для подкормки животных;

19) строительство автомобильных дорог, трубопроводов, линий электропередач и других линейных объектов, если это не связанно с проведением мероприятий по соблюдению режима особой охраны и обеспечению функционирования Заказника;

20) строительство промышленных, жилых и иных объектов, если это не связано с проведением мероприятий по соблюдению режима особой охраны и обеспечению функционирования Заказника;

21) размещение радиоэлектронных средств и (или) высокочастотных устройств;

22) полеты летательных аппаратов над территорией Заказника на высоте менее 300 метров, их посадка или высадка из них пассажиров на территории Заказника, за исключением случаев, связанных с проведением мероприятий по соблюдению режима особой охраны и обеспечению функционирования Заказника, тушением и профилактикой лесных пожаров, предупреждением и ликвидацией других чрезвычайных ситуаций природного и техногенного характера;

23) устройство привалов, бивуаков, туристических стоянок и лагерей, разведение костров, организация массовых спортивных и зрелищных мероприятий вне специально определенных и обозначенных информационными знаками мест, нанесение надписей и знаков на природных объектах;

24) сбор яиц, разорение гнезд, разрушение нор и других жилищ, убежищ и сооружений объектов животного мира;

25) повреждение, уничтожение, снос зданий, различных сооружений и иных объектов инфраструктуры Заказника, в том числе шлагбаумов, предупредительных, информационных и иных специальных знаков.

15. На территории Заказника действуют следующие ограничения на отдельные виды деятельности:

Приложение № 2
Постановление Правительства Иркутской области
от 29 декабря 2014 г. № 704-пп «Об образовании территории традиционного природопользования коренных малочисленных народов Севера, Сибири и Дальнего Востока Российской Федерации, проживающих на
территории Иркутской области, регионального значения, расположенной на территории муниципального образования «Качугский район» Иркутской области

ПРАВИТЕЛЬСТВО ИРКУТСКОЙ ОБЛАСТИ

ПОСТАНОВЛЕНИЕ

от 29 декабря 2014 г. N 704-пп

ОБ ОБРАЗОВАНИИ ТЕРРИТОРИИ ТРАДИЦИОННОГО ПРИРОДОПОЛЬЗОВАНИЯ КОРЕННЫХ МАЛОЧИСЛЕННЫХ НАРОДОВ СЕВЕРА, СИБИРИ И ДАЛЬНЕГО ВОСТОКА РОССИЙСКОЙ ФЕДЕРАЦИИ, ПРОЖИВАЮЩИХ НА ТЕРРИТОРИИ ИРКУТСКОЙ ОБЛАСТИ, РЕГИОНАЛЬНОГО ЗНАЧЕНИЯ, РАСПОЛОЖЕННОЙ НА ТЕРРИТОРИИ МУНИЦИПАЛЬНОГО ОБРАЗОВАНИЯ «КАЧУГСКИЙ РАЙОН» ИРКУТСКОЙ ОБЛАСТИ

В соответствии со статьей 7 Федерального закона от 7 мая 2001 года N 49-ФЗ «О территориях традиционного природопользования коренных малочисленных народов Севера, Сибири и Дальнего Востока Российской Федерации», руководствуясь статьей 67 Устава Иркутской области, Правительство Иркутской области постановляет:

1. Образовать территорию традиционного природопользования коренных малочисленных народов Севера, Сибири и Дальнего Востока Российской Федерации, проживающих на территории Иркутской области, регионального значения, расположенную на территории муниципального образования «Качугский район» Иркутской области (далее - территория традиционного природопользования).

2. Утвердить описание границ территории традиционного природопользования (прилагается).

3. Утвердить Положение о территории традиционного природопользования (прилагается).

4. Настоящее постановление вступает в силу через десять календарных дней после его официального опубликования.

Губернатор Иркутской области
С.В.ЕРОЩЕНКО

Утверждено
постановлением Правительства Иркутской области
от 29 декабря 2014 года N 704-пп

ОПИСАНИЕ ГРАНИЦ ТЕРРИТОРИИ ТРАДИЦИОННОГО ПРИРОДОПОЛЬЗОВАНИЯ КОРЕННЫХ МАЛОЧИСЛЕННЫХ НАРОДОВ СЕВЕРА, СИБИРИ И ДАЛЬНЕГО ВОСТОКА РОССИЙСКОЙ ФЕДЕРАЦИИ, ПРОЖИВАЮЩИХ НА ТЕРРИТОРИИ ИРКУТСКОЙ ОБЛАСТИ, РЕГИОНАЛЬНОГО ЗНАЧЕНИЯ, РАСПОЛОЖЕННОЙ НА ТЕРРИТОРИИ МУНИЦИПАЛЬНОГО ОБРАЗОВАНИЯ «КАЧУГСКИЙ РАЙОН» ИРКУТСКОЙ ОБЛАСТИ

Сведения об узловых и поворотных точках границы						Сведения об участках границы		
N п/п	Номер точки на карте	Номер номен-клатуры	Координаты X (м)	Координаты Y (м)	Описание местоположения точки	Направление участка границы	Длина участка (км)	Описание прохождения участка границы
1	2	3	4	5	6	7	8	9
1	1-24	N-48-58	625897.07	4311280.01	В 700 м на северо-запад от слияния двух притоков р. Можайский, 3,2 км от пункта триангуляции на отметке 808.3	Восточнее	29,04	По линии водораздела правой притоки р. Нотай и р. Бирилей на северо-восток, с юга огибает правый приток р. Экудер, с северо-запада огибает приток р. Унгуракон, пересекает р. Хаманки на 1,5 км. Ниже по течению от места впадения р. Ореховый; далее граница поворачивает на юго-восток
2	24-41	N-48-59	613196.03	4333622.72	2,1 км на юго-восток от впадения притока к р. Кальчикай с урезом 744,2; 1,3 км от ближайшей вершины с отметкой 871,0 на северо-восток	Юго-восточнее	27,94	Идет на юго-восток, пересекает р. Мойтаджайский в заболоченной местности, огибает с юго-западной стороны левый приток р. Шона, трижды пересекает извилистое русло р. Шона, поднимается в гору до пункта триангуляции с отметкой 914,0 м, пересекает р. Кальчикай - приток р. Бирая через отметку 773,5
3	41-45	N-48-71	613103.32	4345211.26	1,5 км на северо-восток от пункта полигонометрии на вершине с отметкой 918.0 м; 1,2 км на юго-запад от вершины с отметкой 937,2 м	Восточнее	12,22	Идет по линии водораздела между притоками р. Бирая и р. Кальчикай, далее идет по утвержденной границе «Байкало-Ленского» заповедника
4	45-70	N-48-60	650696.55	4373580.01	На правом берегу р. Правый Чемборчан, на 600 м. севернее одиночного скальника	Северо-восточнее	53,96	Проходит по границе «Байкало-Ленского» заповедника
5	70-75	N-48-48	657464.25	4377102.93	На правом берегу р. Чемборчан, в 200 м от уреза воды с отметкой 782,4	Северо-восточнее	8,44	Проходит по границе «Байкало-Ленского» заповедника
6	75-232	N-49-37	676991.78	4376084.36	На вершине горы с отметкой 1142,0 м	Севернее	63,58	До т. 83 проходит по границе «Байкало-Ленского» заповедника, далее по границе Качугского района
7	232-370	N-48-48	681997.10	4344027.85	На вершине горы с отметкой 820,6 м	Северо-западнее	52,40	Проходит по границе Качугского района
8	370-488	N-48-47	673181.27	4312129.27	На равнине, в точке с отметкой 778,3 м, в 650 м. от истока правого притока р. Большая Толгима	Юго-западнее	44,04	Проходит по границе Качугского района
9	488-596	N-48-46	672267.93	4279958.01	На склоне горы, в 870 м на северо-восток от пункта триангуляции на вершине с отметкой 1053,9 м	Западнее	46,42	Проходит по границе Качугского района
10	596-891	N-48-45	649032.46	4249769.95	На вытянутой вершине, в 790 м на юго-запад от пункта полигонометрии, расположенного на вершине с отметкой 951,9 м	Юго-западнее	56,58	Проходит по границе Качугского района
11	891-900	N-48-57	646190.50	4248004.88	В лесу на холме, на линии водораздела, в 1100 м на северо-запад вверх по склону	Юго-западнее	3,54	Проходит по границе Качугского района
12	900-924	N-48-56	636965.05	4247938.59	На линии водораздела между р. Джолкехо и правым притоком р. Кальдомея на территории горелого леса	Южнее	10,15	Проходит по границе Качугского района, кадастровый номер 38.08.0.0.0.1
13	924-948	N-48-57	630765.55	4247863.38	На границе горелого леса	Южнее	8,70	Проходит по границе Качугского района
14	948-975	N-48-56	613427.80	4247519.86	В 200 м. на юг от 4-метровой просеки	Южнее	28,61	До точки 961 проходит по границе Качугского района, кадастровый номер 38.08.0.0.0.1, далее на юго-запад до пункта триангуляции на склоне с отметкой 1136,6 м, затем по линии водораздела между р. Кавылей и р. Плесовый, спускается со склона и пересекает р. Тутура и поднимается по склону до пункта триангуляции с отметкой 1064,1, далее идет на восток
15	975-978	N-48-57	611805.40	4249501.50	В 1,1 км от истока р. Канерия на юг, на границе горелого участка леса	Юго-восточнее	2,84	Проходит на юго-восток пересекая пропадающую р. Канерия

16	978-997	N-48-69	612361.65	4268495.12	На линии водораздела между р. Эрбусей и р. Забудый	Восточнее	48,48	На юго-восток вдоль левого заболоченного притока р. Кокуй, пересекает р. Кокуй ниже места впадения левого притока, далее по пропадающему ручью, впадающему в р. Кокуй, поворачивает на юго-запад и проходит по заболоченной местности, далее поворачивает на восток и пересекает р. Левый Чабартуй и поворачивает на северо-восток, пересекает три притока р. Забудый, одна из которых имеет название р. Правый Бугай
17	997-1001	N-48-57	618109.57	4281427.93	На склоне горы, на 700 м севернее р. Улун	Северо-восточнее	14,21	Идет на северо-восток и пересекает р. Забудый, и идет по линии водораздела между р. Улун и р. Булурей
18	1001-1002-1	N-48-58	622235.09	4286851.37	На границе заболоченной территории, между двумя правыми притоками р. Шевыкан	Северо-восточнее	6,90	Идет на северо-восток, пересекая 3 зимника и один приток р. Шевыкан

Общая площадь территории традиционного природопользования - 679873 тыс. га.
Общая протяженность границы территории традиционного природопользования - 517,72 км.

Заместитель Губернатора Иркутской области Л.И.ЗАБРОДСКАЯ

Утверждено
постановлением
Правительства Иркутской области
от 29 декабря 2014 года N 704-пп

ПОЛОЖЕНИЕ
О ТЕРРИТОРИИ ТРАДИЦИОННОГО ПРИРОДОПОЛЬЗОВАНИЯ КОРЕННЫХ МАЛОЧИСЛЕННЫХ НАРОДОВ СЕВЕРА, СИБИРИ И ДАЛЬНЕГО ВОСТОКА РОССИЙСКОЙ ФЕДЕРАЦИИ, ПРОЖИВАЮЩИХ НА ТЕРРИТОРИИ ИРКУТСКОЙ ОБЛАСТИ, РЕГИОНАЛЬНОГО ЗНАЧЕНИЯ, РАСПОЛОЖЕННОЙ НА ТЕРРИТОРИИ МУНИЦИПАЛЬНОГО ОБРАЗОВАНИЯ «КАЧУГСКИЙ РАЙОН» ИРКУТСКОЙ ОБЛАСТИ

Глава 1. ОБЩИЕ ПОЛОЖЕНИЯ

1. Территория традиционного природопользования коренных малочисленных народов Севера, Сибири и Дальнего Востока Российской Федерации, проживающих на территории Иркутской области, регионального значения, расположенной на территории муниципального образования «Качугский район» Иркутской области (далее - территория традиционного природопользования) создается для ведения на данной территории традиционного природопользования и традиционного образа жизни коренных малочисленных народов Севера, Сибири и Дальнего Востока Российской Федерации, проживающих на территории Иркутской области (далее - малочисленные народы), и общин малочисленных народов, а также лиц, не относящихся к малочисленным народам, но постоянно проживающих в местах их традиционного проживания и традиционной хозяйственной деятельности, ведущих такие же, как и малочисленные народы, традиционное природопользование и традиционный образ жизни (далее - лица, приравненные к малочисленным народам).

2. Территория традиционного природопользования находится в кадастровых кварталах 38:08:130101, 38:08:130401 и 38:08:131201 и частично в кадастровом квартале 38:08:011201, на землях лесного и водного фондов в установленных в соответствии с картографическим описанием (не приводится), каталогом координат и картой границах, утвержденных настоящим постановлением.

3. Территорией традиционного природопользования объявлены места проживания малочисленных народов и лиц, приравненных к малочисленным народам на территории муниципального образования «Качугский район» Иркутской области.

4. Образование территории традиционного природопользования не влечет изъятия земельных участков, входящих в границы территории традиционного природопользования, у пользователей, владельцев и собственников земельных участков.

5. Изменение категории (лишение статуса) территории традиционного природопользования, изменение площади и корректировка границ, а также изменение правового режима ее охраны производятся Правительством Иркутской области в соответствии с законодательством.

6. Территория традиционного природопользования является особо охраняемой территорией и образована без ограничений срока действия.

7. Особенности расположения и функционирования территории традиционного природопользования подлежат обязательному учету при разработке планов и перспектив социально-экономического развития Иркутской области, схемы территориального планирования Иркутской области, схем территориального планирования муниципального образования «Качугский район», схем землеустройства, лесохозяйственных регламентов лесничеств, проектов освоения лесов.

Глава 2. ФИЗИКО-ГЕОГРАФИЧЕСКАЯ ХАРАКТЕРИСТИКА ТЕРРИТОРИИ ТРАДИЦИОННОГО ПРИРОДОПОЛЬЗОВАНИЯ

8. Территория традиционного природопользования находится на территории муниципального образования «Качугский район» Иркутской области на территории Вершино-Тутурского и Бутаковского муниципальных образований площадью 679873 тыс. га.

Территория традиционного природопользования находится на восточной окраине Лено-Ангарского плато, в пределах морфоструктуры породы кембрийского возраста, которая подразделяется на верхний (верхоленская свита) и нижний (ленский и алданский ярусы) отделы. Интенсивная эрозионная деятельность рек характерна для восточной части Лено-Ангарского плато и предгорных хребтов. Глубина расчленения достигает 300 - 600 м, густота - 0,5 - 0,7 км/кв.км. Выделяются Урало-Сибирская фратрия, Среднесибирские и Байкало-Джугджурские формации.

Территория характеризуется облесенностью, выделяются горно-таежные леса, темнохвойные и лиственничные, а также болота, ерники, луга.

Водораздельные поверхности и привершинные склоны в западной и центральной частях заняты пихтово-кедровыми и кедрово-пихтовыми с примесью лиственницы кустарничково-мелкотравно-зеленомошными группами фаций. На склонах распространены пихтово-кедровые с елью кустарничково-травяно-зеленомошные леса.

Территория традиционного природопользования находится в бассейнах рек Лена, Киренга, Нотай, Шона, Тутура и богата водными ресурсами. Наиболее крупная река - Киренга (длина 746 км, водосборная площадь 46600 кв.км).

Густота речной сети изменяется от 0,3 - 0,5 в пределах лесостепи до 0,8 - 1,0 км/кв.км и более в таежных и горно-таежных районах. На территории находится несколько озер. Наиболее распространены озера-старицы и термокарстовые озера, встречающиеся на всей территории. Все крупные озера площадью более 0,5 кв.км состоят из одного - трех крупных водоемов, окруженных многочисленными небольшими озерами преимущественно термокарстового и руслового происхождения.

По почвенно-географическому районированию территория относится к Восточно-Сибирской мерзлотно-таежной почвенно-биоклиматической области.

Климат на всей территории резко континентальный. Характеризуется продолжительной, морозной, умеренно снежной зимой и теплым, но достаточно увлажненным летним периодом.

Средние январские температуры в пределах района изменяются от -24 градусов на юге и до -28 градусов на северо-востоке. Абсолютный минимум составил -56 градусов. Средняя высота снежного покрова составляет 45 - 55 см, в таежной местности и на возвышенных участках высота покрова может доходить до 80 - 100 см. Продолжительность морозного периода в среднем составляет 145 - 150 дней.

Весной полное разрушение снежного покрова происходит в конце апреля. Весенний период характеризуется неустойчивой погодой, отмечаются резкие перепады атмосферного давления и температур.

Лето непродолжительное, но достаточно теплое. Только во второй половине июня происходит уверенный переход среднесуточных температур через отметку +15. Среднемесячные показатели июля составляют +17 - +18 градусов. Максимальные значения составили +37 градусов. В понижениях и долинах в течение всего периода отмечаются туманы и росы, в отдельные дни и заморозки. Среднегодовая норма осадков колеблется в пределах 340 - 380 мм.

На территории традиционного природопользования отмечено около 400 видов растений, 19 видов рыб, 2 вида пресмыкающихся, 3 вида земноводных, 182 вида птиц, 46 видов млекопитающих, в том числе 10 видов сосудистых растений, 1 вид млекопитающих и 12 видов птиц включены в Красную книгу Иркутской области. Лесистость территории традиционного природопользования составляет 94,9%.

Глава 3. СОЦИАЛЬНО-ЭКОНОМИЧЕСКАЯ ХАРАКТЕРИСТИКА ТЕРРИТОРИИ ТРАДИЦИОННОГО ПРИРОДОПОЛЬЗОВАНИЯ

9. Социально-экономическими ценностями, сохраняемыми на территории традиционного природопользования, являются биоразнообразие, ненарушенные ландшафты, редкие виды растений и животных, генетические ресурсы, охотничье-промысловые животные, водные биоресурсы, ресурсы дикорастущих растений, необходимые для поддержания традиционного образа жизни представителей малочисленных народов (эвенков) и лиц, приравненных к малочисленным народам.

Эвенки, в настоящее время проживающие в трех населенных пунктах Вершино-Тутурского муниципального образования (село Вершина Тутуры, деревни Чинонга и Тырка), ведут в основном традиционный образ жизни, связанный с осуществлением деятельности в сфере охоты, рыболовства, сбора дикоросов - грибов, ягод и кедрового ореха. В незначительной степени развито животноводство - содержат крупный рогатый скот, оленеводство утрачено во второй половине прошлого века.

Вырубка лесных массивов в настоящее время является одним из главных факторов антропогенного воздействия на природные комплексы территории традиционного природопользования. В настоящее время в аренду передано 47% площади данной территории, что грозит нарушением экологического баланса и разрушением среды обитания эвенков.

В целом в настоящее время территория традиционного природопользования относится к категории экологически благополучных, сравнительно чистых пространств, что позволяет считать ее территорией особой экологической ответственности, при использовании которой главным приоритетом является сохранение экосистем в ненарушенном состоянии. В связи с чем данная территория выполняет роль экологического стабилизатора в муниципальном образовании «Качугский район» и является частью экологического каркаса Иркутской области.

Сохранение уникальности экосистемы на территории традиционного природопользования благоприятным образом скажется на состоянии окружающей среды муниципального образования «Качугский район», сохранит генофонд и будет способствовать росту численности ценных в хозяйственном отношении видов охотничьих животных и сохранит условия для поддержания образа жизни представителей малочисленных народов (эвенков) и лиц, приравненных к малочисленным народам.

Глава 4. ЗАДАЧИ, ПЛАНИРУЕМЫЕ ВЫПОЛНЯТЬ НА ТЕРРИТОРИИ ТРАДИЦИОННОГО ПРИРОДОПОЛЬЗОВАНИЯ

10. На территории традиционного природопользования планируется выполнять следующие задачи:

1) сохранение природной среды, охрана, защита лесного фонда и воспроизводство лесов, охрана объектов растительного и животного мира;

2) обеспечение условий защиты и устойчивого развития исконной среды обитания и традиционного образа жизни представителей малочисленных народов (эвенков) и лиц, приравненных к малочисленным народам;

3) обеспечение условий сохранения и развития самобытной культуры представителей малочисленных народов (эвенков) и лиц, приравненных к малочисленным народам;

4) создание условий для осуществления традиционного природопользования и традиционного образа жизни, развития традиционных отраслей хозяйствования и связанных с ним производств, обеспечивающих основные жизненные потребности представителей малочисленных народов (эвенков) и лиц, приравненных к малочисленным народам;

5) организация экологического и этнографического просвещения представителей малочисленных народов (эвенков) и лиц, приравненных к малочисленным народам.

Глава 5. ПРАВОВОЙ РЕЖИМ ТЕРРИТОРИИ ТРАДИЦИОННОГО ПРИРОДОПОЛЬЗОВАНИЯ

11. В границах территории традиционного природопользования приоритетными являются традиционные виды хозяйственной деятельности, такие как охота, рыболовство, сбор дикоросов, народные промыслы.

12. На территории традиционного природопользования запрещается деятельность, которая может нанести ущерб природным комплексам и объектам растительного и животного мира, культурно-историческим объектам, в том числе:

1) деятельность, угрожающая существованию природных комплексов и взятых под охрану историко-культурных, историко-этнических объектов;

2) изыскательские работы, геологоразведочные работы и разработка полезных ископаемых, нарушение почвенного покрова, выходов минералов, обнажений и горных на территории традиционного природопользования, за исключением установленных законодательством случаев;

3) предоставление земельных участков для строительства, за исключением земельных участков, расположенных в границах населенных пунктов села Вершина Тутуры и деревень Тырка и Чинонга, а также для строительства служебно-хозяйственных строений и временного жилья для ведения охотничьего промысла лицами из числа представителей малочисленных народов (эвенков) и лицами, приравненными к малочисленным народам, если иное не предусмотрено законодательством Российской Федерации;

4) нахождение с огнестрельным оружием или с другими видами орудия лова, а также с собаками или ловчими животными и птицами без разрешительных документов в случаях, установленных законодательством;

5) загрязнение и захламление территории любыми видами отходов;

6) самовольное ведение раскопок и вывоз предметов, имеющих историко-культурную ценность;

7) повреждение и уничтожение аншлагов, информационных щитов и плакатов, опознавательных столбов, сооружений и других видов собственности территории традиционного природопользования;

8) добыча для промышленных целей воды из поверхностных источников (водоемов, водотоков) или подземных водных горизонтов;

9) деятельность, влекущая за собой эрозию почвенного покрова;

10) деятельность, оказывающая влияние на гидрологический режим, в том числе любые гидромелиоративные и ирригационные работы;

11) применение ядохимикатов, минеральных удобрений, стимуляторов роста, гербицидов и инсектицидов.

Заместитель Губернатора Иркутской области
Л.И.ЗАБРОДСКАЯ

Приложение № 3 о внесении изменений в Постановление Правительства Иркутской области от 29 декабря 2014 г. № 704-пп «Об образовании территории традиционного природопользования коренных малочисленных народов Севера, Сибири и Дальнего Востока Российской Федерации, проживающих на территории Иркутской области, регионального значения, расположенной на территории муниципального образования «Качугский район» Иркутской области

ПРАВИТЕЛЬСТВО ИРКУТСКОЙ ОБЛАСТИ

ПОСТАНОВЛЕНИЕ

30 сентября 2015 года № 503-пп

Иркутск

О внесении изменений в постановление Правительства Иркутской области от 29 декабря 2014 года № 704-пп

В соответствии с Федеральным законом от 7 мая 2001 года № 49-ФЗ «О территориях традиционного природопользования коренных малочисленных народов Севера, Сибири и Дальнего Востока Российской Федерации», руководствуясь статьей 67 Устава Иркутской области, Правительство Иркутской области

П О С Т А Н О В Л Я Е Т:

1. Внести в постановление Правительства Иркутской области от 29 декабря 2014 года № 704-пп «Об образовании территории традиционного природопользования коренных малочисленных народов Севера, Сибири и Дальнего Востока Российской Федерации, проживающих на территории Иркутской области, регионального значения, расположенной на территории муниципального образования «Качугский район» Иркутской области» (далее – постановление) следующие изменения:

1) дополнить пунктами 3^1, 3^2 следующего содержания:

«3^1. Установить зону с особыми условиями использования территории в границах территории традиционного природопользования коренных малочисленных народов Севера, Сибири и Дальнего Востока Российской Федерации, проживающих на территории Иркутской области, регионального значения, расположенной на территории муниципального образования «Качугский район» Иркутской области, в соответствии с описанием её границ, утвержденным пунктом 2 настоящего постановления.

3^2. Установить режим зоны с особыми условиями использования территории в соответствии с правовым режимом территории традиционного природопользования коренных малочисленных народов Севера, Сибири и Дальнего Востока Российской Федерации, проживающих на территории Иркутской области, регионального значения, расположенной на территории муниципального образования «Качугский район» Иркутской области, согласно Положению о территории традиционного природопользования коренных малочисленных народов Севера, Сибири и Дальнего Востока Российской Федерации, проживающих на территории Иркутской области, регионального значения, расположенной на территории муниципального

образования «Качугский район» Иркутской области, утвержденному пунктом 3 настоящего постановления.»;

2) в описании границ территории традиционного природопользования коренных малочисленных народов Севера, Сибири и Дальнего Востока Российской Федерации, проживающих на территории Иркутской области, регионального значения, расположенной на территории муниципального образования «Качугский район» Иркутской области, утвержденном постановлением, слова «Общая площадь территории традиционного природопользования – 679873 тыс. га.» заменить словами «Общая площадь территории традиционного природопользования – 679873 га.»;

3) в абзаце первом пункта 8 Положения о территории традиционного природопользования коренных малочисленных народов Севера, Сибири и Дальнего Востока Российской Федерации, проживающих на территории Иркутской области, регионального значения, расположенной на территории муниципального образования «Качугский район» Иркутской области, утвержденного постановлением, слова «площадью 679873 тыс. га» заменить словами «площадью 679873 га».

2. Настоящее постановление вступает в силу через десять календарных дней после его официального опубликования.

Исполняющий обязанности Губернатора Иркутской области В.В. Игнатенко

Приложение № 4
Нормативно-технологические карты на выполнение лесохозяйственных, лесовосстановительных и противопожарных работ

НОРМАТИВНО-ТЕХНОЛОГИЧЕСКАЯ КАРТА № 1
на рубки ухода в молодняках *(кусторезом)*
на 1 га

Наименование работ	Ед. изм.	Объем работ на принятую ед. изм. готового объекта	Состав агрегата трактора, машины, орудия	Тарифный разряд работ	Наименование норматив. документа	Нормы выработки		Потребное количество времени (по утверждённым нормам)	
						на агр./ смену	на чел./ день	агр./ смена	чел./ день
А	1	2	3	4	5	6	7	8	9
Подготовка пилы к работе, спиливание, переход от деревца к деревцу (хворост не очищенный, длиной 2,1-6 м)	скл. м^3	40,00	Кусторез	10	ТНВ на рубки ухода стр.70.т.65 п.10 Москва 1999 г		36,80	1,09	1,09
Хворост длиной от 2,1 до 6 м с подноской сбором и укладкой в кучи 1м*1м	скл. м^3	40,00		10	ТНВ на рубки ухода стр.69.т.64 Москва 1999 г		22,20		1,80
Доставка рабочих к месту работы и обратно (бригада 5 чел.)	смена		автомобиль ГАЗ-66	10				0,05	0,05

НОРМАТИВНО-ТЕХНОЛОГИЧЕСКАЯ КАРТА № 2
на рубки ухода в молодняках *(ручным способом)*
на 1 га

Наименование работ	Ед. изм.	Объем работ на принятую ед. изм. готового объекта	Состав агрегата трактора, машины, орудия	Тарифный разряд работ	Наименование норматив. документа	Нормы выработки		Потребное количество времени (по утверждённым нормам)	
						на агр./ смену	на чел./ день	агр./ смена	чел./ день
А	1	2	3	4	5	6	7	8	9
Рубка, сбор, вынос хвороста и сучьев на расстояние до 50 м., и укладка хвороста и сучьев длиной до 6 м и толщиной в комле до 4 см в кучи (хвойные (кроме ели и пихты) и мягколиственные) в кучи размером 1м * 1м, точка инструмента во время работы	скл.м^3	30,00		1	ТНВ на рубки ухода стр.69.т.64 Москва 1999 г		9,60		3,13
Доставка рабочих к месту работы и обратно (бригада 4 человека)	смена		а/мобиль повыш. проход. УАЗ	1				0,05	0,50

НОРМАТИВНО-ТЕХНОЛОГИЧЕСКАЯ КАРТА № 3
на прореживание
на 1 га

Наименование работ	Ед. изм.	Объем работ на принятую ед. изм. готового объекта	Состав агрегата трактора, машины, орудия	Тарифный разряд работ	Наименование норматив. документа	Нормы выработки		Потребное количество времени (по утвержд. нормам)	
						на агр./ смену	на чел./ день	агр./ смена	чел./ день
А	1	2	3	4	5	6	7	8	9
1.Валка леса бензомоторными пилами. Объем хлыста 0,13-0,22 кбм. хвойных и мягколиственных пород (состав звена вальщик + лесоруб)	м^3	34,00	«Хускварна»	10	ТНВ на рубки ухода стр.11.т.7 Москва 1999 г		40,50		0,84
2.Обрезка сучьев и вершин бензомоторными пилами на лесосеке. Объем хлыста 0,13-0,22 кбм. хвойных и мягколиственных пород (состав звена - обрезчик сучьев)	м^3	30,00	«Хускварна»	10	ТНВ на рубки ухода стр.12.т.8 Москва 1999 г		15,80		1,90
3.Раскряжевка хлыстов бензомоторными пилами на лесосеке. Объем хлыста 0,13-0,22 кбм. хвойных и лиственных пород (Состав звена раскряжевщик + разметчик хлыстов)	м^3	30,00	«Хускварна»	10	ТНВ на рубки ухода стр.26 т. 22 Москва 1999 г		32,70		0,92
4.Зачистка сучьев после раскряжевки. Объем хлыста 0,13-0,22 кбм. Состав звена - обрезчик сучьев.	м^3	30,00	топор	10	ТНВ на рубки ухода стр.37 т.34 Москва 1999 г		45,2		0,66
5.Трелевка хлыстов трактором ТДТ-55, ЛХТ-55 на расстояние до 300м. Объем хлыста 0,13-0,22 кбм. Состав звена - тракторист на трелевке + чекеровщик	м^3	30,00	ТДТ-55	10	ТНВ на рубки ухода стр.38 т.35 Москва 1999 г		18,2		1,65
6.Сортировка, штабелевка древесины на верхнем складе. Сортименты длиной 2,1м и более. Объем хлыста 0,13-0,22 кбм. Состав звена - штабелевщик	м^3	30,00	ручная	10	ТНВ на рубки ухода стр.50 т.43 Москва 1999 г		9,0		3,33
7.Очистка мест рубок ухода за лесом. Хвойные и мягколиственные породы; количество порубочных остатков более 60 скл. м^3 на 1 га. (Состав звена - лесоруб)	склм^3	60,00	ручная	10	ТНВ на рубки ухода стр.53 т.46 Москва 1999 г		19,6		3,06
Доставка рабочих к месту работы и обратно (бригада 5 человек)	смена		автомобиль	10				0,03	0,03

НОРМАТИВНО-ТЕХНОЛОГИЧЕСКАЯ КАРТА № 4
на проходные рубки
на 1 га

Наименование работ	Ед. изм.	Объем работ на принятую ед. изм. готового объекта	Состав агрегата трактора, машины, орудия	Тарифный разряд работ	Наименование норматив. документа	Нормы выработки		Потребное количество времени (по утверждён. нормам)	
						на агр./ смену	на чел./ день	агр./ смена	чел./ день
А	1	2	3	4	5	6	7	8	9
1.Валка леса бензомоторными пилами. Объем хлыста 0,23-0,36 кбм. хвойных и мягколиственных пород (состав звена вальщик + лесоруб)	м^3	45,00	«Хускварна»	10	ТНВ на рубки ухода стр.11.т.7 Москва 1999 г		54,90		0,82
2.Обрезка сучьев и вершин бензомоторными пилами на лесосеке. Объем хлыста 0,23-0,36 кбм. хвойных и мягколиственных пород (состав звена - обрезчик сучьев)	м^3	40,00	«Хускварна»	10	ТНВ на рубки ухода стр.12.т.8 Москва 1999 г		21,50		1,86
3.Раскряжевка хлыстов бензомоторными пилами на лесосеке. Объем хлыста 0,23-0,36 кбм. хвойных и мягколиственных пород (Состав звена раскряжевщик + разметчик хлыстов)	м^3	40,00	«Хускварна»	10	ТНВ на рубки ухода стр.26 т. 22 Москва 1999 г		45,70		0,88
4.Зачистка сучьев после раскряжевки. Объем хлыста 0,23-0,36 кбм. (Состав звена - обрезчик сучьев)	м^3	40,00	топор	10	ТНВ на рубки ухода стр.37 т.34 Москва 1999 г		52,8		0,76
5.Трелевка хлыстов трактором ТДТ-55, ЛХТ-55 на расстояние до 300м. Объем хлыста 0,23-0,36 кбм. (Состав звена -тракторист на трелевке + чекеровщик)	м^3	40,00	ТДТ-55	10	ТНВ на рубки ухода стр.38 т. 35 Москва 1999 г		23,6		1,69
6.Сортировка, штабелевка древесины на верхнем складе. Сортименты длиной 2,1м и более. Объем хлыста 0,23-0,36 кбм. (Состав звена - штабелевщик)	м^3	40,00	ручная	10	ТНВ на рубки ухода стр.50 т.43 Москва 1999 г		9,6		4,17
7.Очистка мест рубок ухода за лесом. Хвойные и мягколиственные породы, количество порубочных остатков более 60 скл. м^3 на 1 га. Состав звена - лесоруб	склм^3	60,00	ручная	10	ТНВ на рубки ухода стр.53 т.46 Москва 1999 г		19,6		3,06
Доставка рабочих к месту работы и обратно (бригада 5 человек)	смена		автомобиль	10				0,03	0,03

НОРМАТИВНО-ТЕХНОЛОГИЧЕСКАЯ КАРТА № 5
на выборочные санитарные рубки
на 1 га

Наименование работ	Ед. изм.	Объем работ на принятую ед. изм. готового объекта	Состав агрегата трактора, машины, орудия	Тарифный разряд работ	Наименование норматив. документа	Нормы выработки		Потребное количество времени (по утвержд. нормам)	
						на агр./ смену	на чел./ день	агр./ смена	чел./ день
1.Валка леса бензомоторными пилами. Объем хлыста 0,37-0,54 кбм. хвойных и мягколиственных. пород (состав звена вальщик + лесоруб)	м^3	56,00	«Хускварна»	10	ТНВ на рубки ухода стр.11.т.7 Москва 1999 г		71,00		0,79
2.Обрезка сучьев и вершин бензомоторными пилами на лесосеке. Объем хлыста 0,37-0,54 кбм. хвойных и мягколиственных пород (состав звена - обрезчик сучьев)	м^3	50,00	«Хускварна»	10	ТНВ на рубки ухода стр.12.т.8 Москва 1999 г		30,90		1,62
3.Раскряжевка хлыстов бензомоторными пилами на лесосеке. Объем хлыста 0,37-0,54 кбм. хвойных и мягколиственных пород (Состав звена раскряжевщик + разметчик хлыстов)	м^3	50,00	«Хускварна»	10	ТНВ на рубки ухода стр.26 т. 22 Москва 1999 г		58,20		0,86
4.Зачистка сучьев после раскряжевки. Объем хлыста 0,37-0,54 кбм. (Состав звена - обрезчик сучьев)	м^3	50,00	топор	10	ТНВ на рубки ухода стр.37 т.34 Москва 1999 г		60,0		0,83
5.Трелевка хлыстов трактором ТДТ-55, ЛХТ-55 на расстояние до 300м. Объем хлыста 0,37-0,54 кбм. (Состав звена -тракторист на трелевке + чекеровщик)	м^3	50,00	ТДТ-55	10	ТНВ на рубки ухода стр.38 т.35 Москва 1999 г		32,6		1,53
6.Сортировка, штабелевка древесины на верхнем складе. Сортименты длиной 2,1м и более. Объем хлыста 0,37-0,54 кбм. (Состав звена - штабелевщик)	м^3	50,00	ручная	10	ТНВ на рубки ухода стр.50 т.43 Москва 1999 г		11,0		4,55

Наименование работ	Ед. изм.	Объем работ на принятую ед. изм. готового объекта	Состав агрегата трактора, машины, орудия	Тарифный разряд работ	Наименование норматив. документа	Нормы выработки		Потребное количество времени (по утвержд. нормам)	
						на агр./ смену	на чел./ день	агр./ смена	чел./ день
7.Очистка мест рубок ухода за лесом. Хвойные и мягколиственные породы, количество порубочных остатков более 60 скл. м³ на 1 га. (Состав звена - лесоруб)	склм³	60,00	ручная	10	ТНВ на рубки ухода стр.53 т.46 Москва 1999 г		19,6		3,06
Доставка рабочих к месту работы и обратно (бригада 5 человек)	смена		автомобиль	10				0,03	0,03

НОРМАТИВНО-ТЕХНОЛОГИЧЕСКАЯ КАРТА № 6
на прочие лесохозяйственные рубки
на 1 га

Наименование работ	Ед. изм.	Объем работ на принятую ед. изм. готового объекта	Состав агрегата трактора, машины, орудия	Тарифный разряд работ	Наименование норматив. документа	Нормы выработки		Потребное количество времени (по утвержд. нормам)	
						на агр./ смену	на чел./ день	агр./ смена	чел./ день
1.Валка леса бензомоторными пилами. Объем хлыста 0,55-0,76 кбм. хвойных и мягколиственных пород (состав звена вальщик + лесоруб)	м³	193,00	«Хускварна»	10	ТНВ на рубки ухода стр.11.т.7 Москва 1999 г		86,30		2,24
2.Обрезка сучьев и вершин бензомоторными пилами на лесосеке. Объем хлыста 0,55-0,76 кбм. хвойных и мягколиственных пород (состав звена - обрезчик сучьев)	м³	159,00	«Хускварна»	10	ТНВ на рубки ухода стр.12.т.8 Москва 1999 г		37,40		4,25
3.Раскряжевка хлыстов бензомоторными пилами на лесосеке. Объем хлыста 0,55-0,76 кбм. хвойных и мягколиственных пород (Состав звена раскряжевщик + разметчик хлыстов)	м³	159,00	«Хускварна»	10	ТНВ на рубки ухода стр.26 т. 22 Москва 1999 г		69,80		2,28
4.Зачистка сучьев после раскряжевки. Объем хлыста 0,55-0,76 кбм. (Состав звена - обрезчик сучьев)	м³	159,00	топор	10	ТНВ на рубки ухода стр.37 т.34 Москва 1999 г		91,0		1,75
5.Трелевка хлыстов трактором ТДТ-55, ЛХТ-55 на расстояние до 300м. Объем хлыста 0,55-0,76 кбм. (Состав звена -тракторист на трелевке + чекеровщик)	м³	159,00	ТДТ-55	10	ТНВ на рубки ухода стр.38 т.35 Москва 1999 г		39,5		4,03
6.Сортировка, штабелевка древесины на верхнем складе. Сортименты длиной 2,1м и более. Объем хлыста 0,55-0,76 кбм. (Состав звена - штабелевщик)	м³	159,00	ручная	10	ТНВ на рубки ухода стр.50 т.43 Москва 1999 г		12,1		13,14
7.Очистка мест рубок ухода за лесом. Хвойные и мягколиственные породы, количество порубочных остатков более 80 скл. м³ на 1 га. (Состав звена - лесоруб)	склм³	80,00	ручная	10	ТНВ на рубки ухода стр.53 т.46 Москва 1999 г		22,6		3,54
Доставка рабочих к месту работы и обратно (бригада 5 человек)	смена		автомобиль	10				0,03	0,03

НОРМАТИВНО-ТЕХНОЛОГИЧЕСКАЯ КАРТА № 7
на очистку леса от захламленности *(неликвид)*
на 1 га

Наименование работ	Ед. изм.	Объем работ на принятую ед. изм. готового объекта	Состав агрегата трактора, машины, орудия	Тарифный разряд работ	Наименование норматив. Документа	Нормы выработки		Потребное количество времени (по утвержд. нормам)	
						на агр./ смену	на чел./ день	агр./ смена	чел./ день
А	1	2	3	4	5	6	7	8	9
Очистка мест рубок ухода за лесом. Хвойные и мягколиственные породы, количество порубочных остатков более 20 скл. м³ на 1 га. Состав звена - лесоруб	склм³	20,00	ручн	10	ТНВ на рубки ухода стр.53 т.46 Москва 1999 г		13,6		1,47
Доставка рабочих к месту работы и обратно (бригада 5 человек)	смена		а/мобиль	10				0,03	0,03

НОРМАТИВНО-ТЕХНОЛОГИЧЕСКАЯ КАРТА № 8
на очистку от захламленности
на 1 га

Наименование работ	Ед. изм.	Объем работ на принятую ед. изм. готового объекта	Состав агрегата трактора, машины, орудия	Тарифный разряд работ	Наименование норматив. документа	Нормы выработки		Потребное количество времени (по утвержд. нормам)	
						на агр./ смену	на чел./ день	агр./ смена	чел./ день
А	1	2	3	4	5	6	7	8	9
1.Валка леса бензомоторными пилами. Объем хлыста 0,13-0,22 кбм. хвойных и мягколиственных пород (состав звена вальщик + лесоруб)	м³	34,00	«Хускварна»	10	ТНВ на рубки ухода стр.11.т.7 Москва 1999 г		40,50		0,84
2.Обрезка сучьев и вершин бензомоторными пилами на лесосеке. Объем хлыста 0,13-0,22 кбм. хвойных и мягколиственных пород (состав звена - обрезчик сучьев)	м³	30,00	«Хускварна»	10	ТНВ на рубки ухода стр.12.т.8 Москва 1999 г		15,80		1,90
3.Раскряжевка хлыстов бензомоторными пилами на лесосеке. Объем хлыста 0,13-0,22 кбм. хвойных и мягколиственных пород (Состав звена раскряжевщик + разметчик хлыстов)	м³	30,00	«Хускварна»	10	ТНВ на рубки ухода стр.26 т. 22 Москва 1999 г		32,70		0,92
4.Зачистка сучьев после раскряжевки. Объем хлыста 0,13-0,22 кбм. (Состав звена - обрезчик сучьев)	м³	30,00	топор	10	ТНВ на рубки ухода стр.37 т.34 Москва 1999 г		45,2		0,66
5.Трелевка хлыстов трактором ТДТ-55, ЛХТ-55 на расстояние до 300м. Объем хлыста 0,13-0,22 кбм. (Состав звена - тракторист на трелевке + чекеровщик)	м³	30,00	ТДТ-55	10	ТНВ на рубки ухода стр.38 т.35 Москва 1999 г		18,2		1,65
6.Сортировка, штабелевка древесины на верхнем складе. Сортименты длиной 2,1м и более. Объем хлыста 0,13-0,22 кбм. (Состав звена - штабелевщик)	м³	30,00	ручная	10	ТНВ на рубки ухода стр.50 т.43 Москва 1999 г		9,0		3,33
7.Очистка мест рубок ухода за лесом. Хвойные и мягколиственные породы количество порубочных остатков более 20 скл. м³ на 1 га. (Состав звена - лесоруб)	склм³	20,00	ручная	10	ТНВ на рубки ухода стр.53 т.46 Москва 1999 г		13,6		1,47
Доставка рабочих к месту работы и обратно (бригада 5 человек)	смена		автомобиль	10				0,03	0,03

НОРМАТИВНО-ТЕХНОЛОГИЧЕСКАЯ КАРТА № 9
на строительство дороги лесохозяйственного назначения шириной 10 м,
нормообразующие факторы: запас на 1 га 250 кбм., средний объём хлыста 0,77-1,02 кбм.,
условия: зимние, равнинные.

на 1 км

Наименование работ	Ед. изм.	Объем работ на принятую ед. изм. готового объекта	Состав агрегата трактора, машины, орудия	Тарифный разряд работ	Наименование норматив. документа	Нормы выработки		Потребное количество времени (по утвержд. нормам)	
						на агр./ смену	на чел./ день	агр./ смена	на чел./ день
Прорубка визиров по заданному направлению, уборка вырубленного хвороста на сторону, заготовка вешек и проведение линий, затеска деревьев на границе визира в насаждениях, км с полнотой 1.0-0.8, сосновые и лиственные	км	1,00		10	ТНВ на рубки ухода стр.73.т.72 п.1 Москва 1999 г		1,90		0,53
Промер визиров (просек, граничных линий)стальной лентой с приготовлением и постановкой пикетных кольев через 100м	км	0,50		10	ТНВ на рубки ухода стр.74.т.72 п.3 Москва 1999 г		3,70		0,14
Сплошной перечет деревьев в насаждениях с ограничением 10 метровой полосы	га	1,00		10	ТНВ на рубки ухода стр.74.т.72 п.5 Москва 1999 г		2,20		0,45
Изготовление из растущего леса. деляночных столбов, копка ям (сосна, обычный грунт)	шт.	0,33		10	ТНВ на рубки ухода стр.74-75.т.72 п.7 Москва 1999 г		8,2		0,04
Валка деревьев	кбм	250,00	вальщик, лесоруб, б/пила	10	ТНВ на рубки ухода стр.11-т.7 Москва 1999 г		105,30		2,37
Обрезка сучьев и вершин б/пилами	кбм	223,00	обрубщик сучьев б/пила	10	ТНВ на рубки ухода стр.12-т.8 Москва 1999 г		43,60		5,11
3.Раскряжевка хлыстов бензомоторными пилами на лесосеке. Объем хлыста 0,77-1,02 кбм. хвойных и мягколиственных пород (Состав звена раскряжевщик + разметчик хлыстов)	м³	223,00	«Хускварна»	10	ТНВ на рубки ухода стр.26 т. 22 Москва 1999 г		81,70		2,73
4.Зачистка сучьев после раскряжевки. Объем хлыста 0,77-1,02 кбм. (Состав звена - обрезчик сучьев)	м³	223,00	топор	10	ТНВ на рубки ухода стр.37 т.34 Москва 1999 г		120,0		1,86
Подбор и сжигание сучьев (очистка мест рубок с учётом по количеству)	кбм	250,00	лесоруб	10	ТНВ на рубки ухода стр.53-т.46 Москва 1999 г		29,20		8,56
Сортировка-штабелёвка (состав звена - штабелевщик)	кбм	223,00		10	ТНВ на рубки ухода стр.50-т.43 Москва 1999 г		13,40		16,64
Трелёвка хлыстов на расстояние до 500 м.	кбм	223,00	ТДТ-40 тракторист, чекеровщик	10	ТНВ на рубки ухода с.39т.35 Москва 1999 г	35,00	35,00	6,37	6,37
Сплошная расчистка от кустарников и мелколесья, сдвигание их в сторону, корчевка кустарников и единичных деревьев, сгребание срезанного и выкорчеванного кустарника, мелколесья на расстояние до 50м, сжигание.	га	1,00		10	МТНВ-л/к 2006г.Москва, лист.20, таб.4.1.6.	1,25	1,25	0,80	0,80
Корчёвка пней диаметром до 30см на полосе шириной 4 м по центру разрыва для проезда противопож. (до 500 шт. на 1 га)	га	0,40	Т-130, тракторист	10	МТНВ-2006г.Москва, лист.16, таб.4.1.1.	0,32	0,32	1,25	1,25
Перемещение пней диаметром до 30см в кучи на расстояние до 400м	га	0,40	Т-130, тракторист	10	МТНВ-2006г.Москва, лист.17, таб.4.1.2.	1,00	1,00	0,40	0,40
Планировка площади на 4-х м. полосе для проезда транспорта (100м³ грунта)	га	0,40	ТДТ-55 ТДТ-40 ДТ-75 Т130	10	МТНВ-2006 Москва лист.21 табл. 4.1.7	2,20	2,20	0,18	0,18
Устройство минерализованных полос по границам разрыва с числом пней до 301-500 шт. на 1 га.	км	1,00	ТДТ-55 ТДТ-40	10	МТНВ-2006 Москва лист.46 таб. 4.1.35	13,40	13,40	0,07	0,07
Доставка рабочих к месту работы и обратно (бригада 4 человека)	смена		автомобиль	10				0,03	0,03

НОРМАТИВНО-ТЕХНОЛОГИЧЕСКАЯ КАРТА № 10
Искусственное лесовосстановление - Посадка стандартным посадочным (сеянцы 3 тыс. шт. на 1 га)
на 1 га

Наименование работ	Ед. изм.	Объем работ на принятую ед. изм. готового объекта	Состав агрегата трактора, машины, орудия	Тарифный разряд работ	Наименование норматив. документа	Нормы выработки		Потребное количество времени (по утвержд. нормам)	
						на агр./ смену	на чел./ день	агр./ смена	чел./ день
А	1	2	3	4	5	6	7	8	9
Изгот.из растущего леса.деляночных столбов (сосна,обычный грунт)	шт.	0,33		10	ТНВ на рубки ухода стр.74-75.т.72 п.7 Москва 1999 г		8,2		0,04

Наименование работ	Ед. изм.	Объем работ на принятую ед. изм. готового объекта	Состав агрегата трактора, машины, орудия	Тарифный разряд работ	Наименование норматив. документа	Нормы выработки		Потребное количество времени (по утвержд. нормам)	
						на агр./ смену	на чел./ день	агр./ смена	чел./ день
А	1	2	3	4	5	6	7	8	9
Выкопка пос. материала	га	0,003	МТЗ-82	1	ТНВ (1995г.) с.39	2	2,0	0,00	2,00
Подновление минерализованных полос колесный трактор до 1,5 т., с плугом ПКЛ -70 по периметру учаска под лесные культуры свежих вырубках , шириной 3 м	км	1,20	ДТ-75 ПКЛ-70	1	ТНВ на лесокультурные работы Т.4.1.35. Москва 2006 г	25,50	25,50	0,30	0,30
Выборка сеянцев с погрузкой	тыс.шт.	3,00	вручную	1	ТНВ (1995г.) с.75		15,3		0,20
Сортировка без подсчета	тыс.шт.	3,00	вручную	1	ТНВ (1995г.) с.75		9,4		0,32
Доставка рабочих к месту работы и обратно(бригада 4 человека)	смена		а/мобиль повыш. проход. УАЗ	1					0,50
Разгрузка посадочного материала	т.шт.	3,00	вручную	1			392		0,01
Временная прикопка посадочного материала	т.шт.	3,00	вручную	1	ТНВ на лесокультурные работы Т.30 Москва 1980 г.		58,3		0,05
Посадка с подноской сеянцев под меч Колесова на глубину до 22 см на средней почве без подновления	т.шт.	3,00	вручную	1	ТНВ на лесокультурные работы Т.4.3.6 Москва 2006 г		0,64		4,67

НОРМАТИВНО-ТЕХНОЛОГИЧЕСКАЯ КАРТА № 11

Искусственное лесовосстановление - Посадка стандартным посадочным (сеянцы 4 тыс. шт. на 1 га)
на 1 га

Наименование работ	Ед. изм.	Объем работ на принятую ед. изм. готового объекта	Состав агрегата трактора, машины, орудия	Тарифный разряд работ	Наименование норматив. документа	Нормы выработки		Потребное количество времени (по утвержд. нормам)	
						на агр./ смену	на чел./ день	агр./ смена	чел./ день
А	1	2	3	4	5	6	7	8	9
Изгот.из растущего леса.деляночных столбов (сосна,обычный грунт)	шт.	0,33		10	ТНВ на рубки ухода стр.74-75.т.72 п.7 Москва 1999 г		8,2		0,04
Выкопка пос. материала	га	0,003	МТЗ-82	1	ТНВ (1995г.) с.39	2	2,0	0,00	2,00
Подновление минерализованных полос колесный трактор до 1,5 т., с плугом ПКЛ -70 по периметру учаска под лесные культуры свежих вырубках , шириной 3 м	км	1,20	ДТ-75 ПКЛ-70	1	ТНВ на лесокультурные работы Т.4.1.35. Москва 2006 г	25,50	25,50	0,30	0,30
Выборка сеянцев с погрузкой	тыс.шт.	4,00	вручную	1	ТНВ (1995г.) с.75		15,3		0,26
Сортировка без подсчета	тыс.шт.	4,00	вручную	1	ТНВ (1995г.) с.75		9,4		0,43
Доставка рабочих к месту работы и обратно(бригада 4 человека)	смена		а/мобиль повыш.проход. УАЗ	1			0,5	0,50	0,50
Разгрузка посадочного материала	т.шт.	4,00	вручную	1			392		0,01
Временная прикопка посадочного материала	т.шт.	4,00	вручную	1	ТНВ на лесокультурные работы Т.30 Москва 1980 г.		58,3		0,07
Посадка с подноской сеянцев под меч Колесова на глубину до 22 см на средней почве без подновления	т.шт.	4,00	вручную	1	ТНВ на лесокультурные работы Т.4.3.6 Москва 2006 г		0,64		6,23

НОРМАТИВНО-ТЕХНОЛОГИЧЕСКАЯ КАРТА № 12

Искусственное лесовосстановление - Посев районированных семян лесных хозяйственно (3,6 тыс. шт/га)
на 1 га

Наименование работ	Ед. изм.	Объем работ на принятую ед. изм. готового объекта	Состав агрегата трактора, машины, орудия	Тарифный разряд работ	Наименование норматив. документа	Нормы выработки		Потребное количество времени (по утвержд. нормам)	
						на агр./ смену	на чел./ день	агр./ смена	чел./ день
А	1	2	3	4	5	6	7	8	9
Изгот.из растущего леса.деляночных столбов (сосна,обычный грунт)	шт.	0,33		10	ТНВ на рубки ухода стр.74-75.т.72 п.7 Москва 1999 г		8,2		0,04
Подновление минерализованных полос колесный трактор до 1,5 т., с плугом ПКЛ -70 по периметру участка под лесные культуры свежих вырубках, шириной 3 м	км	1,20	ДТ-75 ПКЛ-70	1	ТНВ на лесокультурные работы Т.4.1.35. Москва 2006 г	25,50	25,50	0,30	0,30
Подготовка семян мелкохвойных пород к посеву :погружение семян в раствор протравливателя марганцово-кислым калием	кг/га	1	вручную	1	ТНВ в лесн.пит.1995г. стр.61		45		0,02
Посев мелкохвойных семян вручную	посевная площадь, $м^2$	10000,00	вручную	1	ТНВ на лесокультурные работы Т.4.3.6 Москва 2006 г		2205,00		4,54
Доставка рабочих к месту работы и обратно(бригада 4 человека)	смена		а/мобиль повыш.проход. УАЗ	1			0,5	0,50	0,50

НОРМАТИВНО-ТЕХНОЛОГИЧЕСКАЯ КАРТА № 13

Искусственное лесовосстановление - Посев районированных семян лесных пород (4,8 тыс. шт/га)
на 1 га

Наименование работ	Ед. изм.	Объем работ на принятую ед. изм. готового объекта	Состав агрегата трактора, машины, орудия	Тарифный разряд работ	Наименование норматив. документа	Нормы выработки		Потребное количество времени (по утвержд. нормам)	
						на агр./ смену	на чел./ день	агр./ смена	чел./ день
А	1	2	3	4	5	6	7	8	9
Изгот.из растущего леса.деляночных столбов (сосна,обычный грунт)	шт.	0,33		10	ТНВ на рубки ухода стр.74-75.т.72 п.7 Москва 1999 г		8,2		0,04
Подновление минерализованных полос колесный трактор до 1,5 т., с плугом ПКЛ -70 по периметру участка под лесные культуры свежих вырубках, шириной 3 м	км	1,20	ДТ-75 ПКЛ-70	1	ТНВ на лесокультурные работы Т.4.1.35. Москва 2006 г	25,50	25,50	0,30	0,30
Подготовка семян мелкохвойных пород к посеву: погружение семян в раствор протравливателя марганцово-кислым калием	кг/га	1	вручную	1	ТНВ в лесн.пит.1995г. стр.61		45		0,02
Посев мелкохвойных семян вручную	посевная площадь, $м^2$	10000,00	вручную	1	ТНВ на лесокультурные работы Т.4.3.6 Москва 2006 г		2205,00		4,54
Доставка рабочих к месту работы и обратно(бригада 4 человека)	смена		а/мобиль повыш.проход. УАЗ	1			0,5	0,50	0,50

НОРМАТИВНО-ТЕХНОЛОГИЧЕСКАЯ КАРТА № 14

Комбинированное лесовосстановление - Посадка стандартным посадочным материалом
на 1 га

Наименование работ	Ед. изм.	Объем работ на принятую ед. изм. готового объекта	Состав агрегата трактора, машины, орудия	Тарифный разряд работ	Наименование норматив. документа	Нормы выработки		Потребное количество времени (по утвержд. нормам)	
						на агр./ смену	на чел./ день	агр./ смена	чел./ день
А	1	2	3	4	5	6	7	8	9
Изгот.из растущего леса.деляночных столбов (сосна,обычный грунт)	шт.	0,33		10	ТНВ на рубки ухода стр.74-75.т.72 п.7 Москва 1999 г		8,2		0,04
Подновление минерализованных полос колесный трактор до 1,5 т., с плугом ПКЛ -70 по периметру участка под лесные культуры свежих вырубках, шириной 3 м	км	1,20	ДТ-75 ПКЛ-70	1	ТНВ на лесокультурные работы Т.4.1.35. Москва 2006 г	25,50	25,50	0,30	0,30
Выкопка пос. материала	га	0,0015	МТЗ-82	1	ТНВ (1995г.) с.39	2	2,0	0,00	2,00
Выборка сеянцев с погрузкой	тыс.шт.	2,40	вручную	1	ТНВ (1995г.) с.75		15,3		0,16
Сортировка без подсчета	тыс.шт.	2,40	вручную	1	ТНВ (1995г.) с.75		9,4		0,26
Разгрузка посадочного материала	тыс.шт.	2,40	вручную	1			392		0,01
Временная прикопка посадочного материала	тыс.шт.	2,40	вручную	1	ТНВ на лесокультурные работы Т.30 Москва 1980 г.		58,3		0,04
Доставка рабочих к месту работы и обратно(бригада 4 человека)	смена		а/мобиль повыш.проход. УАЗ	1			0,5	0,50	0,50
Посадка с подноской сеянцев под меч Колесова на глубину до 22 см на средней почве без подновления	тыс.шт.	2,40	вручную	1	ТНВ на лесокультурные работы Т.4.3.6 Москва 2006 г		0,64		3,74

НОРМАТИВНО-ТЕХНОЛОГИЧЕСКАЯ КАРТА № 15

Комбинированное лесовосстановление - Посев районированных семян лесных пород
на 1 га

Наименование работ	Ед. изм.	Объем работ на принятую ед. изм. готового объекта	Состав агрегата трактора, машины, орудия	Тарифный разряд работ	Наименование норматив. документа	Нормы выработки		Потребное количество времени (по утвержд. нормам)	
						на агр./ смену	на чел./ день	агр./ смена	чел./ день
А	1	2	3	4	5	6	7	8	9
Изгот.из растущего леса.деляночных столбов (сосна,обычный грунт)	шт.	0,33		10	ТНВ на рубки ухода стр.74-75.т.72 п.7 Москва 1999 г		8,2		0,04

Наименование работ	Ед. изм.	Объем работ на принятую ед. изм. готового объекта	Состав агрегата трактора, машины, орудия	Тарифный разряд работ	Наименование норматив. документа	Нормы выработки		Потребное количество времени (по утвержд. нормам)	
						на агр./ смену	на чел./ день	агр./ смена	чел./ день
А	1	2	3	4	5	6	7	8	9
Подновление минерализованных полос колесный трактор до 1,5 т., с плугом ПКЛ -70 по периметру участка под лесные культуры свежих вырубках , шириной 3 м	км	1,20	ДТ-75 ПКЛ-70	1	ТНВ на лесокультурные работы Т.4.1.35. Москва 2006 г	25,50	25,50	0,30	0,30
Подготовка семян мелкохвойных пород к посеву: погружение семян в раствор протравливателя марганцово-кислым калием	кг/га	0,4	вручную	1	ТНВ в лесн.пит.1995г. стр.61		45		0,01
Посев мелкохвойных семян вручную	посевная площадь, м^2	5000,00	вручную	1	ТНВ на лесокультурные работы Т.4.3.6 Москва 2006 г		2205,00		2,27
Доставка рабочих к месту работы и обратно(бригада 4 человека)	смена		а/мобиль повыш.проход. УАЗ	1			0,5	0,50	0,50

НОРМАТИВНО-ТЕХНОЛОГИЧЕСКАЯ КАРТА № 16

на содействие естественному возобновлению леса с сохранением подроста

на 1 га

Наименование работ	Ед. изм.	Объем работ на принятую ед. изм. готового объекта	Состав агрегата трактора, машины, орудия	Тарифный разряд работ	Наименование норматив. документа	Нормы выработки		Потребное количество времени (по утвержд. нормам)	
						на агр./ смену	на чел./ день	агр./ смена	чел./ день
А	1	2	3	4	5	6	7	8	9
Прорубка визиров шириной 1м по заданному направлению, уборка вырубленного хвороста на сторону, заготовка вешек и проведение линий, затеска деревьев на границе визира в насаждениях, км с полнотой 1.0-0.8, сосновые и лиственные	км	0,40		10	ТНВ на рубки ухода стр.73.т.72 п.1 Москва 1999 г		1,90		0,21
Промер визиров (просек, граничных линий) стальной лентой с приготовлением и постановкой пикетных кольев через 100м	км	0,40		10	ТНВ на рубки ухода стр.74.т.72 п.3 Москва 1999 г		3,70		0,11
Ленточный перечет деревьев в насаждениях с ограничением 10 метровой полосы	га/км	0,40		10	ТНВ на рубки ухода стр.74.т.72 п.6 Москва 1999 г		3,00		0,13
Изготовление из растущего леса деляночных столбов (сосна, обычный грунт)	шт.	0,33		10	ТНВ на рубки ухода стр.74-75.т.72 п.7 Москва 1999 г		8,2		0,04
Очистка мест рубок ухода за лесом . Хвойные и мягколиственные породы, количество порубочных остатков более 20 скл. м^3 на 1 га.	скл.м^3	4,00		10	ТНВ на рубки ухода стр.53 т.46 Москва 1999 г		13,6		0,29
Освобождение и оправка подроста	га/км	1,00		10	ТНВ на рубки ухода стр. 73 таб. 72Москва 1999 г.		0,3		3,33
Доставка рабочих к месту работы и обратно (бригада 5 чел.)	смена		а/мобиль	10				0,03	0,03

НОРМАТИВНО-ТЕХНОЛОГИЧЕСКАЯ КАРТА № 17

на содействие естественному возобновлению леса (минерализация почвы)

на 1 га

Наименование работ	Ед. изм.	Объем работ на принятую ед. изм. готового объекта	Состав агрегата трактора, машины, орудия	Тарифный разряд работ	Наименование норматив. документа	Нормы выработки		Потребное количество времени (по утвержд. нормам)	
						на агр./ смену	на чел./ день	агр./ смена	чел./ день
А	1	2	3	4	5	6	7	8	9
Прорубка визиров шириной 1м по заданному направлению, уборка вырубленного хвороста на сторону, заготовка вешек и проведение линий, затеска деревьев на границе визира в насаждениях, км с полнотой 1.0-0.8. сосновые и лиственные	км	0,40		10	ТНВ на рубки ухода стр.73.т.72 п.1 Москва 1999 г		2,85		0,14
Промер визиров (просек, граничных линий) стальной лентой с приготовлением и постановкой пикетных кольев через 100м	км	0,40		10	ТНВ на рубки ухода стр.74.т.72 п.3 Москва 1999 г		3,70		0,11
Ленточный перечет деревьев в насаждениях с ограничением 10 метровой полосы	га/км	0,40		10	ТНВ на рубки ухода стр.74.т.72 п.6 Москва 1999 г		3,00		0,13
Изготовление из растущего леса деляночных столбов (сосна, обычный грунт)	шт.	0,33		10	ТНВ на рубки ухода стр.74-75.т.72 п.7 Москва 1999 г		8,2		0,04
Минерализация почвы трактором ДТ-75 с агрегатом ПЛН-4-35 расстояние между центрами борозд 4м при длине гона свыше 250м (почва средняя)	га	1,00		10	ТНВ на работы в лесных питомниках стр.14 Т.3.5		5,4		0,19
Доставка рабочих к месту работы и обратно (бригада 5 чел.)	смена		автомобиль	10				0,03	0,03

НОРМАТИВНО-ТЕХНОЛОГИЧЕСКАЯ КАРТА № 17а

на содействие естественному возобновлению леса (оставление семенных деревьев, куртин и групп)

на 1 га

Наименование работ	Ед. изм.	Объем работ на принятую ед. изм. готового объекта	Состав агрегата трактора, машины, орудия	Тарифный разряд работ	Наименование норматив. документа	Нормы выработки		Потребное количество времени (по утвержд. нормам)	
						на агр./ смену	на чел./ день	агр./ смена	чел./ день
А	1	2	3	4	5	6	7	8	9
Отвод лесного участка (прорубка визировшириной 1м по заданному направлению,уборка вырубленного хвороста на сторону,затеска деревьев на границе)	км	0,40		10	ТНВ на рубки ухода стр.73.т.72 п.1 Москва 1999 г		2,85		0,14
Промер визиров (просек, граничных линий) стальной лентой с приготовлением и постановкой пикетных кольев через 100м	км	0,40		10	ТНВ на рубки ухода стр.74.т.72 п.3 Москва 1999 г		3,70		0,11
Изготовление из растущего леса деляночных столбов (сосна, обычный грунт)	шт.	0,33		10	ТНВ на рубки ухода стр.74-75.т.72 п.7 Москва 1999 г		8,2		0,04
Нарезка борозд (полос) гусеничным трактором, класс тяжести от 1,5 до 3, на свежих вырубках , при количестве пней 500 шт./га, при расстояние между центрами борозд 2,5 м, длина гона до 400 м	га	1,00		10	ТНВ на работы в лесных питомниках стр.14 Т.3.5		5,4		0,19
Проведение минерализованных полос гусеничным трактором, класс тяжести от 1,5 до 3 т, по периметру участка на свежих вырубках , при количестве пней 500 шт./га, шириной 3м									
Доставка рабочих к месту работы и обратно (бригада 5 чел.)	смена		автомобиль	10				0,03	0,03
Доставка рабочих к месту работы и обратно (бригада 5 чел.)	смена		автомобиль	10				0,03	0,03

Примечание: Отграничение семенных групп, куртин и полос производится при отводе лесосек с помощью отметки (яркая лента, скотч, краска, затески) граничных деревьев, не входящих в лесосеку.

НОРМАТИВНО-ТЕХНОЛОГИЧЕСКАЯ КАРТА № 18

на заготовку семян со стоящих деревьев

на 1 кг

Наименование работ	Ед. изм.	Объем работ на принятую ед. изм. Готового объекта	Состав агрегата трактора, машины, орудия	Тарифный разряд работ	Наименование норматив. Документа	Нормы выработки		Потребное количество времени (по утвержд. нормам)	
						на агр./ смену	на чел./ день	агр./ смена	чел./ день
А	1	2	3	4	5	6	7	8	9
Сбор шишек со стоящих деревьев высотой до 5 м с помощью лестниц хвойных пород (сосна обыкновенная), урожайность хорошая (4 балла)	кг	100,00		10	ТНВ на лесокультурные работы Т.4.3.1 стр.99 Москва 1990 г		25,4		3,9
Переработка шишек, собранных с деревьев хвойных пород (сосна обыкновенная)	кг	100,00		10	ТНВ на лесокультурные работы Т.4.3.3 стр.104 Москва 1990 г		114,0		0,88
Доставка рабочих к месту работы и обратно и вывозка собранной шишки (бригада 4 чел.)	смена		автомобиль	10				0,2	0,2
Закладка семян на хранение: дезинфекция (склад, тара), сортировка по бутылям; проверка семян на влажность (периодичность проверок 3 раза в месяц).	Кг	1,00		10					0,3

НОРМАТИВНО-ТЕХНОЛОГИЧЕСКАЯ КАРТА № 19

на заготовку семян со срубленных деревьев

на 1 кг

Наименование работ	Ед. изм.	Объем работ на принятую ед. изм. готового объекта	Состав агрегата трактора, машины, орудия	Тарифный разряд работ	Наименование норматив. документа	Нормы выработки		Потребное количество времени (по утвержд. нормам)	
						на агр./ смену	на чел./ день	агр./ смена	чел./ день
А	1	2	3	4	5	6	7	8	9
Сбор шишек со срубленных деревьев хвойных пород (сосна обыкновенная) урожайность средняя (2 балла)	кг	100,00		10	ТНВ на лесокультурные работы Т.4.3.1 стр.99 Москва 1990 г		51,1		2,0
Переработка шишек собранных с деревьев хвойных пород (сосна обыкновенная)	кг	100,00		10	ТНВ на лесокультурные работы Т.4.3.3 стр.104 Москва 1990 г		114,0		0,88
Доставка рабочих к месту работы и обратно и вывозка собранной шишки (бригада 4 чел.)	смена		автомобиль	10				0,2	0,2
Закладка семян на хранение: дезинфекция (склад, тара), сортировка по бутылям; проверка семян на влажность (периодичность проверок 3 раза в месяц).	кг	1,00		10					0,3

НОРМАТИВНО-ТЕХНОЛОГИЧЕСКАЯ КАРТА № 20
на хранение семян (страхового фонда)
на 1 кг

Наименование работ	Ед. изм.	Объем работ на принятую ед. изм. готового объекта	Состав агрегата трактора, машины, орудия	Тарифный разряд работ	Наименование норматив. документа	Нормы выработки		Потребное количество времени (по утвержд. нормам)	
						на агр./ смену	на чел./ день	агр./ смена	чел./ день
А	1	2	3	4	5	6	7	8	9
Закладка семян на хранение: дезинфекция (склад, тара), сортировка по бутылям; проверка семян на влажность (периодичность проверок 3 раза в месяц).	кг	1,00		10					0,3

НОРМАТИВНО-ТЕХНОЛОГИЧЕСКАЯ КАРТА № 21
на выращивание посадочного материала (открытая корневая система) сосны обыкновенной
на 1 га

Наименование работ	Ед. изм.	Объем работ на принятую ед. изм. готового объекта	Состав агрегата трактора, машины, орудия	Тариф ный разряд работ	Наименование норматив. документа	Нормы выработки		Потребное количество времени (по утвержд. нормам)	
						на агр./ смену	на чел./ день	агр./ смена	чел./ день
А	1	2	3	4	5	6	7	8	9
Черный пар									
Вспашка с одновренным боронованием	га	1,0	ДТ-75	12,0	ТНВ стр.13 М. 1995 г	4,3	4,3	0,2	0,5
Обработка почвы гербицидом 2 раза	га	1,0	МТЗ-82	12,0	ТНВ стр.23 М. 1995 г	31,8	31,8	0,03	0,1
Дискование почвы после усыхания сорняков 2 раза	га	2,0	ДТ-75	12,0	ТНВ стр.13 М. 1995 г	10,0	10,0	0,2	0,8
Вывозка минеральных удобрений	км	60,00	ГАЗ, МАЗ	10,0				0,5	1,0
Погрузка мин. удобрений в сеялку	т	0,5	ручная	10,0	ТНВ стр.54 М. 1995 г	5,4	5,4		0,1
Внесение мин.удобрений	га	1,0	МТЗ-82, СЗУ-3,6	12,0	ТНВ стр.25 М. 1995 г	10,6	10,6	0,1	0,2
Перепашка пара с одновременным боронованием	га	1,0	ДТ-75	12,0	ТНВ стр.25 М. 1995 г	4,3	4,3	0,2	0,5
1 год выращивания									
Вспашка почвы	га	1,0	ДТ-75	12,0	ТНВ (1995г.) с.8	4,6		0,2	0,4
Фрезерование с одновременной нарезкой гряд	га	1,0	Т-16	12,0	ТНВ (1995г.) с.20	1,6		0,6	1,3
Подготовка семян к посеву	кг	60,0	вручную	10,0	ТНВ (1995г.) с.59		307		0,2
Погрузка субстрата в мульчирователь	т	10,0	вручную	10,0	ТНВ (1995г.) с.56		6,0		1,7
Мульчирование посевов	га	1,0	МТЗ-82	12,0	ТНВ (1995г.) с.29	2,3		0,4	0,9
Сухая подкормка посевов (2-х кратная)	тыс.м^2	10,0	вручную	10,0	ТНВ (1995г.) с.72		1,8		5,5
Опрыскивание посевов фунгицидом (2-х кратная)	га	2,0	МТЗ-82, ОПШ-16	12,0	ТНВ (1995г.) с.33	19,2		0,1	0,2
Опрыскивание посевов гербицидами	га	1,0	МТЗ-82, ОПШ-16	12,0	ТНВ (1995г.) с.23	31,8		0,03	0,1
Прополка посевов	тыс.м^2	10,0	вручную	10,0	ТНВ (1995г.) с.70		0,1		142,9
Полив посевов	тыс.м^2	100,0	вручную	10,0	ТНВ (1995г.) с.67		2,1		47,6
Погрузка и разгрузка удобрений	т	1,0	вручную	10,0			10,0		0,1
2 год выращивания									
Ранневесенняя культивация посевов	га	1,0	МТЗ-82	12,0	ТНВ (1995) с.31	5,5		0,18	0,4
Внесение минеральных удобрений	га	3,0	МТЗ-82	12,0	ТНВ (1995) с.25	18,3		0,16	0,3
Опрыскивание гербицидами	га	1,0	МТЗ-83 ОПШ-16	12,0	ТНВ(1995г.) с.33	19,2	19,2	0,05	0,1
Прополка посевов вручную (4-х кратная)	т.м^2	20,0	вручную	10,0	ТНВ (1995г.) с.70		0,1		181,8
Прополка мотыгой (4-х кратная)	т.м^2	5,0	вручную	10,0	ТНВ (1995г.) с.69		0,2		25,0

НОРМАТИВНО-ТЕХНОЛОГИЧЕСКАЯ КАРТА № 22
Предупреждение возникновения и распространения лесных пожаров, включая территорию ООПТ
Благоустройство зон отдыха граждан, пребывающих в лесах

Дополнительная информация по условиям проведения работ	расстояние до места работ 50 км
	площади без пней (пустыри, прогалины, обочины проезжих дорог, просеки)
	площадка размера 15м.х15м.
	условия летние, равнинные

на 1 км

Наименование работ	Ед. изм.	Объем работ на принятую ед. изм. готового объекта	Состав агрегата трактора, машины, орудия	Квалификационный уровень по НСОТ	Наименование норматив. документа	Нормы выработки		Потребное количество времени (по утвержд. нормам)	
						на агр./ смену	на чел./ день	агр./ смена	на чел./ день
А	1	2	3	4	5	6	7	8	9
Уборка валежа, кустарника и подроста, приземление опасных деревьев (сухостойных, зависших, ветровальных) запас древесины на 1 га 60 кбм (площадка 15 м х 15 м).	м^3	60,0	бензопила	1	ТНВ на РУ в равнин.усл. 1999,с11,п3.4,т7		47,0		1,28
Изготовление на месте из растущего леса и постановка столбов для аншлага длиной 2,3 м и диаметром от 22 см (подбор дерева, спиливание, валка дерева, обрубка сучьев, их сбор и укладка, копка ям глубиной до 1 м, постановка и укрепление столба).	шт.	2	ручное	1	ТНВ на РУ в равнин.усл. 1999,с 76, п 8, п 10 т.72		4,5		0,44
Изготовление рамки для аншлага, укрепление на столбах.	шт.	1	ручное	1	Орг. и план-е произв-ва на предпр. лесн. произ-ва, Москва 1972, стр.203, 225		3,9		0,26
Изготовление столов (120 см*75 см*75 см) из пиломатериалов.	шт.	1	ручное	1	Орг. и план-е произв-ва на предпр. лесн. произ-ва, Москва 1972, стр.206, 229		2		0,50
Изготовление скамеек (120 см *30 * 30 см) из пиломатериалов.	шт.	2		1	Орг. и план-е произв-ва на предпр. лесн. чоз-ва, Москва 1972, стр.206, 229 (норма времени на скамейку длинной до 100 см 1,12, а на скамейку 120 см норма времени составляет 1,34		6		0,33
Устройство места для кострища, выкладыванием кострища камнем или путём снятия дернины до минерального слоя почвы.	шт.	1		1	Орг. и план-е произв-ва на предпр. лесн. произ-ва, Москва 1972, стр.88, 112		5,3		0,19
Устройство места для мусора (копка ямы 0,6 м. Х 0,6 м. х 0,5 м.)	шт.	1		1	ТНВ на РУ в равнин.усл. 1999,с 76, п 8, п 10 т.72		2		0,50
Проведение минерализованных полос на свежих вырубках с числом пней до 301-500 шт. на 1 га.	км	1	ТДТ-55	1	МТНВ-2006 лист.46 т.4.1.35	13,40	13,4	0,06	0,06
Доставка материалов (средняя скорость движения 60 км/час, среднее расстояние в обе стороны 50 км).Доставка рабочих к месту работы и обратно.	смена		а/мобиль повыш.проход. УАЗ бортовой	1			0,5		0,50

НОРМАТИВНО-ТЕХНОЛОГИЧЕСКАЯ КАРТА № 23
Предупреждение возникновения и распространения лесных пожаров, включая территорию ООПТ
Строительство лесных дорог, предназначенных для охраны лесов от пожаров

Наименование работы	Создание лесных дорог, предназначенных для охраны лесов от пожаров - 1 км шириной 10 м.			
Базовые условия выполнения (критерии)	1. Условия	летние	8. Расстояние трелевки	до 500 м
	2. Рельеф	равнинный	9. Густота кустарника	средняя
	3. Породный состав	сосна и мягколиственные насаждения	10. Дальность перемещения кустарника в кучи	50 м
	4. Грунт	обычный	11. Тип дорог	III
	5. Количество пней на 1 га	до 500 шт	12. Планировка полотна	шириной 4,5 м в три следа
	6. Исходный запас древостоя на 1 га	250 м^3	13. Переезды в течение смены	до 4 км
	7. Средний объем хлыста	0,77-1,02м^3	14. Расстояние доставки рабочих	до 10 км

на 1 км

Наименование работ	Ед. изм.	Объем работ на принятую ед. изм. готового объекта	Состав агрегата трактора, машины, орудия	Квалификационный уровень по НСОТ	Наименование норматив. документа	Нормы выработки		Потребное количество времени (по утвержд. нормам)	
						на агр./ смену	на чел./ день	агр./ смена	на чел./ день
А	1	2	3	4	5	6	7	8	9
Прорубка визиров по заданному направлению, уборка вырубленного хвороста на сторону, заготовка вешек и проведение линий, затеска деревьев на границе визира в насаждениях, км с полнотой 1.0-0.8% сосновые и лиственные.	км	2,00		1	ТНВ на рубки ухода стр.73.т.72 п.1 Москва 1999 г		1,90		1,05
Промер визиров (просек, граничных линий) стальной лентой с приготовлением и постановкой пикетных кольев через 100 м.	км	2,00		1	ТНВ на рубки ухода стр.74.т.72 п.3 Москва 1999 г		3,70		0,54
Сплошной перечет деревьев в насаждениях с ограничением 10 метровой полосы.	га	1,00		1	ТНВ на рубки ухода стр.74.т.72 п.5 Москва 1999 г		2,20		0,45
Изгот. из растущего леса. деляночных столбов, копка ям (сосна, обычный грунт).	шт.	0,33		1	ТНВ на рубки ухода стр.74-75.т.72 п.7 Москва 1999 г		8,2		0,04
Валка деревьев.	кбм	250,00	вальщик, лесору, б/пила	1	ТНВ на рубки ухода стр.11-т.7 Москва 1999 г		105,30		2,37

Наименование работ	Ед. изм.	Объем работ на принятую ед. изм. готового объекта	Состав агрегата трактора, машины, орудия	Квалификационный уровень по НСОТ	Наименование норматив. документа	Нормы выработки		Потребное количество времени (по утвержд. нормам)	
						на агр./ смену	на чел./ день	агр./ смена	на чел./ день
А	1	2	3	4	5	6	7	8	9
Обрезка сучьев и вершин б/пилами.	кбм	250,00	обрубщик сучьев б/пила	1	ТНВ на рубки ухода стр.12-т.8 Москва 1999 г		43,60		5,73
3.Раскряжевка хлыстов бензомоторными пилами на лесосеке. Объем хлыста 077-102 хвойных и листв. пород (Состав звена раскряжевщик + разметчик хлыстов).	м³	250,00	«Хускварна»	1	ТНВ на рубки ухода стр.26 т. 22 Москва 1999 г		81,70		3,06
4.Зачистка сучьев после раскряжевки. Объем хлыста 077-102 (Состав звена-обрезчик сучьев).	м³	250,00	«Хускварна»	1	ТНВ на рубки ухода стр.37 т.34 Москва 1999 г		120,0		2,08
Подбор и измельчение сучьев (очистка мест рубок с учётом по количеству).	кбм	250,00	лесоруб	1	ТНВ на рубки ухода стр.53-т.46 Моск 1999 г		29,20		8,56
Сортировка-штабелёвка (состав звена -штабелевщик).	кбм	250,00		1	ТНВ на рубки ухода стр.50-т.43 Моск 1999 г		13,40		18,66
Трелёвка хлыстов на расстояние до 500 м.	кбм	250,00	ТДТ-40 тракторист, чекеровщик	1	ТНВ на рубки ухода с.39т.35 Москва 1999 г	35,00	35,00	7,14	7,14
Сплошная расчистка от кустарников и мелколесья ,сдвигание их в сторону, корчевка кустарников и единичных деревьев, сгребание срезанного и выкорчеванного кустарника, мелколесья на расстояние до 50м, сжигание.	га	1,00	Т-130, тракторист	1	МТНВ-л/к 2006г.Москва, лист.20, таб.4.1.6.	1,25	1,25	0,80	0,80
Корчёвка пней диаметром до 30см на полосе шириной 4,5 м по центру разрыва для проезда противопож. (до 500 шт. на 1 га).	га	0,45	Т-130, тракторист	1	МТНВ-2006г.Москва, лист.16, таб.4.1.1.	0,32	0,32	1,41	1,41
Перемещение пней диаметром до 30см в кучи на расстояние до 400 м.	га	0,45	Т-130, тракторист	1	МТНВ-2006г.Москва, лист.17, таб.4.1.2.	1,00	1,00	0,45	0,45
Планировка площади на 4,5-х м. полосе для проезда транспорта (100 м³ грунта).	га	0,45	Т-130, тракторист	1	МТНВ-2006 Москва лист.21 табл..4.1.7	2,20	2,20	0,20	0,20
Доставка рабочих к месту работы и обратно.	смена		а/мобиль повыш.проход. УАЗ	1					0,50

НОРМАТИВНО-ТЕХНОЛОГИЧЕСКАЯ КАРТА № 24

Предупреждение возникновения и распространения лесных пожаров, включая территорию ООПТ

Реконструкция лесных дорог, предназначенных для охраны лесов от пожаров

на 1 км

Наименование работ	Ед. изм.	Объем работ на принятую ед. изм. готового объекта	Состав агрегата трактора, машины, орудия	Квалификационный уровень по НСОТ	Наименование норматив. документа	Нормы выработки		Потребное количество времени (по утвержд. нормам)	
						на агр./ смену	на чел./ день	агр./ смена	на чел./ день
А	1	2	3	4	5	6	7	8	9
Планировка площади на 4,5 м. полосе для проезда транспорта (100м³ грунта).	га	0,45	Т-130, тракторист	1	МТНВ-2006 Москва лист.21 табл..4.1.7	2,20	2,20	0,20	0,20
Расчистка обочин и кюветов дороги от кустарников и мелколесья.	кбм	15,00	топор	1	ТНВ на рубки ухода стр.15 Т. 9.	11,90	11,90		1,26
Обрубка нависающих ветвей и тонкомерных деревьев, уборка ветвей с дороги (объем хлыста 0,13-0,22).	кбм	15,00	топор	1	ТНВ на рубки ухода стр.15 Т. 9.	11,90	11,90		1,26
Доставка рабочих к месту работы и обратно.	смена		а/мобиль повыш.проход. УАЗ	1					0,50

НОРМАТИВНО-ТЕХНОЛОГИЧЕСКАЯ КАРТА № 25

Предупреждение возникновения и распространения лесных пожаров, включая территорию ООП

на прокладку противопожарного разрыва шириной 30 м, по центру разрыва 4-х м. полоса для проезда противопожарной

техники. норм условия: запас 200м на 1га, у хлыста 0,77-1,02 м3

на 1 км

Наименование работ	Ед. изм.	Объем работ на принятую ед. изм. готового объекта	Состав агрегата трактора, машины, орудия	Квалификационный уровень по НСОТ	Наименование норматив. документа	Нормы выработки		Потребное количество времени (по утвержд. нормам)	
						на агр./ смену	на чел./ день	агр./ смена	на чел./ день
А	1	2	3	4	5	6	7	8	9
Прорубка визиров по заданному направлению, уборка вырубленного хвороста на сторону, заготовка вешек и проведение линий, затеска деревьев на границе визира в насаждениях, км с полнотой 1.0-0.8% сосновые и лиственные	км	2,00		1	ТНВ на рубки ухода стр.73.т.72 п.1 Москва 1999 г		1,90		1,05
Промер визиров (просек, граничных линий)стальной лентой с приготовлением и постановкой пикетных кольев через 100м	км	2,00		1	ТНВ на рубки ухода стр.74.т.72 п.3 Москва 1999 г		3,70		0,54
Сплошной перечет деревьев в насаждениях с ограничением 10 метровой полосы	га	3,00		1	ТНВ на рубки ухода стр.74.т.72 п.5 Москва 1999 г		2,20		1,36
Изгот. из растущего леса. деляночных столбов, копка ям (сосна, обычный грунт)	шт.	0,33		1	ТНВ на рубки ухода стр.74-75.т.72 п.7 Москва 1999 г		8,2		0,04
Валка деревьев	кбм	600,00	вальщик, лесоруб, б/пила	1	ТНВ на рубки ухода стр.11-т.7 Москва 1999 г		105,30		5,70
Обрезка сучьев и вершин б/пилами	кбм	600,00	обрубщик сучьев б/пила	1	ТНВ на рубки ухода стр.12-т.8 Москва 1999 г		43,60		13,76
3.Раскряжевка хлыстов бензомоторными пилами на лесосеке. Объем хлыста 077-102 хвойных и листв. пород (Состав звена раскряжевщик+разметчик хлыстов)	м³	600,00	«Хускварна»	1	ТНВ на рубки ухода стр.26 т. 22 Москва 1999 г		81,70		7,34
4.Зачистка сучьев после раскряжевки.Объем хлыста 077-102 (Состав звена-обрезчик сучьев .)	м³	600,00	топор	1	ТНВ на рубки ухода стр.37 т.34 Москва 1999 г		120,0		5,00
Подбор и сжигание сучьев(очистка мест рубок с учётом по количеству)	кбм	600,00	лесоруб	1	ТНВ на рубки ухода стр.53-т.46 Моск 1999 г		29,20		20,55
Сортировка-штабелёвка (состав звена -штабелевщик)	кбм	600,00		1	ТНВ на рубки ухода стр.50-т.43 Моск 1999 г		13,40		44,78
Трелёвка хлыстов на расстояние до 500 м.	кбм	600,00	Т-130, тракторист	1	ТНВ на рубки ухода с.39т.35 Москва 1999 г	35,00	35,00	17,14	17,14
Сплошная расчистка от кустарников и мелколесья, сдвигание их в сторону, корчевка кустарников и единичных деревьев, сгребание срезанного и выкорчеванного кустарника, мелколесья на расстояние до 50м,сжигание.	га	2,00	Т-130, тракторист	1	МТНВ-л/к 2006г.Москва, лист.20, таб.4.1.6.	1,25	1,25	1,60	1,60
Корчёвка пней диаметром до 30см на полосе шириной 4 м по центру разрыва для проезда противопож. (до 500 шт на 1 га)	га	0,40	Т-130, тракторист	1	МТНВ-2006г.Москва, лист.16, таб.4.1.1.	0,32	0,32	1,25	1,25
Перемещение пней диаметром до 30см в кучи на расстояние до 400м	га	0,40	Т-130, тракторист	1	МТНВ-2006г.Москва, лист.17, таб.4.1.2.	1,00	1,00	0,40	0,40
Планировка площади на 4-х м. полосе для проезда транспорта (100м³ грунта)	га	0,40	Т-130, тракторист	1	МТНВ-2006 Москва лист.21 табл..4.1.7	2,20	2,20	0,18	0,18
Устройство минерализованных полос по границам разрыва с числом пней до 301-500 шт. на 1 га.	км	2,00	Т-130, тракторист	1	МТНВ-2006 Москва лист.46 таб.4.1.35	13,40	13,40	0,15	0,15
Доставка рабочих к месту работы и обратно	смена		а/мобиль повыш.проход. УАЗ	1					0,50

НОРМАТИВНО-ТЕХНОЛОГИЧЕСКАЯ КАРТА № 26

Предупреждение возникновения и распространения лесных пожаров,

включая территорию ООПТ

Уход за противопожарными разрывами шириной 30 м, по центру разрыва 4-х м. полоса для проезда противопожарной техники

на 1 км

Наименование работ	Ед. изм.	Объем работ на принятую ед. изм. готового объекта	Состав агрегата трактора, машины, орудия	Квалификационный уровень по НСОТ	Наименование норматив. документа	Нормы выработки		Потребное количество времени (по утвержд. нормам)	
						на агр./ смену	на чел./ день	агр./ смена	на чел./ день
А	1	2	3	4	5	6	7	8	9
Сплошная расчистка (срезка)от кустарников и мелколесья при характеристике участка - густые заросли	га	2,00	ТДТ-55	1	МТНВ-л/к 2006г.Москва, лист.20, таб.4.1.6.	0,70	0,70	2,86	2,86
Сгребание срезанного мелколесья и кустарнака на расстояние 150м	га	2,00	ТДТ-55	1	МТНВ-л/к 2006г.Москва, лист.20, таб.4.1.6.	1,86	1,86	1,08	1,08
Сжигание кустарника и мелколесья(с кол-вом 80 скл. кбм.на 1 га)	скл. кбм.	160,00	лесо-руб	1	ТНВ на рубки ухода стр.52-т.45 Моск 1999 г	25,70	25,70	6,23	6,23
Планировка площади на 4-х м. полосе для проезда транспорта	га	0,40	ТДТ-55	1	МТНВ-2006 Москва лист.21 табл..4.1.7	2,20	2,20	0,30	0,30
Доставка рабочих к месту работы и обратно	смена		а/мобиль повыш.проход. УАЗ	1					0,50

НОРМАТИВНО-ТЕХНОЛОГИЧЕСКАЯ КАРТА № 27

Предупреждение возникновения и распространения лесных пожаров, включая территорию ООПТ

Прокладка просек

на 1 км

Наименование работ	Ед. изм.	Объем работ на принятую ед. изм. готового объекта	Состав агрегата трактора, машины, орудия	Квалификационный уровень по НСОТ	Наимено-вание норматив. документа	Нормы выработки		Потребное количество времени (по утвержд. нормам)	
						на агр./ смену	на чел./ день	агр./ смена	на чел./ день
А	1	2	3	4	5	6	7	8	9
Прорубка визиров по заданному направлению, уборка вырубленного хвороста на сторону, заготовка вешек и проведение линий, затеска деревьев на границе визира в насаждениях, км с полнотой 1,0-08% сосновые и лиственные.	км	2,00		1	ТНВ на рубки ухода стр.73.т.72 п.1 Москва 1999 г		1,90		1,05
Промер визиров (просек, граничных линий)стальной лентой с приготовлением и постановкой пикетных кольев через 100 м.	км	2,00		1	ТНВ на рубки ухода стр.74.т.72 п.3 Москва 1999 г		3,70		0,54
Сплошной перечет деревьев в насаждениях с ограничением 20 метровой полосы.	га	2,00		1	ТНВ на рубки ухода стр.74.т.72 п.5 Москва 1999 г		2,20		0,91
Изгот. из растущего леса. деляночных столбов, копка ям (сосна, обычный грунт).	шт.	0,33		1	ТНВ на рубки ухода стр.74-75.т.72 п.7 Москва 1999 г		8,2		0,04
Валка деревьев.	кбм	400,00	вальщик, лесоруб, б/пила	1	ТНВ на рубки ухода стр.11-т.7 Москва 1999 г		105,30		3,80
Обрезка сучьев и вершин б/пилами.	кбм	400,00	обрубщик сучьев б/пила	1	ТНВ на рубки ухода стр.12-т.8 Москва 1999 г		43,60		9,17
3.Раскряжевка хлыстов бензомоторными пилами на лесосеке. Объем хлыста 077-102 хвойных и листв. пород (состав звена раскряжевщик + разметчик хлыстов).	$м^3$	400,00	«Хускварна»	1	ТНВ на рубки ухода стр.26 т. 22 Москва 1999 г		81,70		4,90
4.Зачистка сучьев после раскряжевки. Объем хлыста 077-102 (состав звена-обрезчик сучьев).	$м^3$	400,00	топор	1	ТНВ на рубки ухода стр.37 т.34 Москва 1999 г		120,0		3,33
Подбор и сжигание сучьев (очистка мест рубок с учётом по количеству).	кбм	400,00	лесоруб	1	ТНВ на рубки ухода стр.53-т.46 Моск 1999 г		29,20		13,70
Сортировка-штабелёвка (состав звена -штабелевщик).	кбм	400,00		1	ТНВ на рубки ухода стр.50-т.43 Моск 1999 г		13,40		29,85
Трелёвка хлыстов на расстояние до 500 м.	кбм	400,00	Т-130, тракторист чекеровщик	1	ТНВ на рубки ухода с.39т.35 Москва 1999 г	35,00	35,00	11,43	11,43
Сплошная расчистка от кустарников и мелколесья на 20 м полосе, сдвигание их в сторону, корчевка кустарников и единичных деревьев, сгребание срезанного и выкорчеванного кустарника, мелколесья на расстояние до 50м, сжигание.	га	2,00		1	МТНВ-л/к 2006г.Москва, лист.20, таб.4.1.6.	1,25	1,25	1,60	1,60
Доставка рабочих к месту работы и обратно	смена		а/мобиль повыш.проход. УАЗ	1					0,50

НОРМАТИВНО-ТЕХНОЛОГИЧЕСКАЯ КАРТА № 28

Устройство противопожарных минерализованных полос

(в два прохода. нормообразующие факторы: на свежих вырубках с числом пней до 301-500 шт. на 1 га)

Наименование работ	Ед. изм.	Объем работ на принятую ед. изм. готового объекта	Состав агрегата трактора, машины, орудия	Квалификационный уровень по НСОТ	Наименование норматив. документа	Нормы выработки		Потребное количество времени (по утвержд. нормам)	
						на агр./ смену	на чел./ день	агр./ смена	на чел./ день
А	1	2	3	4	5	6	7	8	9
1.Проведение минерализованных полос на свежих вырубках с числом пней до 301-500 шт. на 1 га.	км	2,00	ТДТ-55	1	МТНВ-2006 лист.46 т.4.1.35	13,40	13,40	0,15	0,15
2.Перегон трактора на расстояние до 25 км	км	10,00	ТДТ-55	10		56,00	56,00	0,18	0,18

НОРМАТИВНО-ТЕХНОЛОГИЧЕСКАЯ КАРТА № 29

Предупреждение возникновения и распространения лесных пожаров, включая территорию ООПТ

Устройство противопожарных минерализованных полос

(в один проход шириной 1,4 м. нормообразующие факторы: на свежих вырубках с числом пней до 301-500 шт. на 1 га)

Наименование работ	Ед. изм.	Объем работ на принятую ед. изм. готового объекта	Состав агрегата трактора, машины, орудия	Квалификационный уровень по НСОТ	Наименование норматив. документа	Нормы выработки		Потребное количество времени (по утвержд. нормам)	
						на агр./ смену	на чел./ день	агр./ смена	на чел./ день
А	1	2	3	4	5	6	7	8	9
1.Проведение минерализованных полос на свежих вырубках с числом пней до 301-500 шт. на 1 га.	км	1,00	ТДТ-55	1	МТНВ-2006 лист.46 т.4.1.35	13,40	13,40	0,07	0,07
2.Перегон трактора на расстояние до 25 км	км	10,00	ТДТ-55	10		56,00	56,00	0,18	0,18

НОРМАТИВНО-ТЕХНОЛОГИЧЕСКАЯ КАРТА № 30

Предупреждение возникновения и распространения лесных пожаров, включая территорию ООПТ

Прочистка просек

на 1 км

Наименование работ	Ед. изм.	Объем работ на принятую ед. изм. готового объекта	Состав агрегата трактора, машины, орудия	Квалификационный уровень по НСОТ	Наименование норматив. документа	Нормы выработки		Потребное количество времени (по утвержд. нормам)	
						на агр./ смену	на чел./ день	агр./ смена	на чел./ день
А	1	2	3	4	5	6	7	8	9
Сплошная расчистка (срезка)от кустарников и мелколесья при характеристике участка - густые заросли	га	0,40	ТДТ-55	1	МТНВ-л/к 2006г. Москва, лист.20, таб.4.1.6.	0,70	0,70	0,57	0,57
Сгребание срезанного мелколесья и кустарника на расстояние 150м	га	0,40	ТДТ-55	1	МТНВ-л/к 2006г.Москва, лист.20, таб.4.1.6.	1,86	1,86	0,22	0,22
Сжигание кустарника и мелколесья(с кол-вом 80 скл. кбм. на 1 га)	скл. кбм.	32,00	лесоруб	1	ТНВ на рубки ухода стр.52-т.45 Моск 1999 г	25,70	25,70	1,25	1,25
Доставка рабочих к месту работы и обратно	смена		а/мобиль повыш.проход. УАЗ	1					0,50

НОРМАТИВНО-ТЕХНОЛОГИЧЕСКАЯ КАРТА № 31

Предупреждение возникновения и распространения лесных пожаров, включая территорию ООПТ

Прочистка и обновление противопожарных минерализованных полос

(в два прохода нормообразующие факторы: на свежих вырубках с числом пней до 301-500 шт. на 1 га)

на 1 км

Наименование работ	Ед. изм.	Объем работ на принятую ед. изм. готового объекта	Состав агрегата трактора, машины, орудия	Квалификационный уровень по НСОТ	Наименование норматив. документа	Нормы выработки		Потребное количество времени (по утвержд. нормам)	
						на агр./ смену	на чел./ день	агр./ смена	на чел./ день
А	1	2	3	4	5	6	7	8	9
1. Подновление минерализованных полос	км	2,00	ТДТ-55	1	МТНВ-2006 Москва лист 46 т.4.1.36	19,20	19,20	0,10	0,10
2. Перегон трактора до 25 км	км	10,00	ТДТ-55	1		56,00	56,00	0,18	0,18

НОРМАТИВНО-ТЕХНОЛОГИЧЕСКАЯ КАРТА № 32

Предупреждение возникновения и распространения лесных пожаров, включая территорию ООПТ

Прочистка и обновление противопожарных минерализованных полос

(в один проход шириной 1,4 м. нормообразующие факторы: на свежих вырубках с числом пней до 301-500 шт. на 1 га)

на 1 км

Наименование работ	Ед. изм.	Объем работ на принятую ед. изм. готового объекта	Состав агрегата трактора, машины, орудия	Квалификационный уровень по НСОТ	Наименование норматив. документа	Нормы выработки		Потребное количество времени (по утвержд. нормам)	
						на агр./ смену	на чел./ день	агр./ смена	на чел./ день
А	1	2	3	4	5	6	7	8	9
1.Подновление минерализованных полос	км	1,00	ТДТ-55	1	МТНВ-2006 Москва лист 46 т.4.1.36	19,20	19,20	0,05	0,05
2.Перегон трактора до 25 км	км	10,00	ТДТ-55	1		50,00	50,00	0,20	0,20

НОРМАТИВНО-ТЕХНОЛОГИЧЕСКАЯ КАРТА № 33
Предупреждение возникновения и распространения лесных пожаров, включая территорию ООПТ
Проведение профилактического контролируемого противопожарного выжигания хвороста, лесной подстилки, сухой травы и других лесных горючих материалов
(нормообразующие факторы: от естественных опорных рубежей)
на 1 га

Наименование работ	Ед. изм.	Объем работ на принятую ед. изм. готового объекта	Состав агрегата трактора, машины, орудия	Квалификационный уровень по НСОТ	Наименование норматив. документа	Нормы выработки		Потребное количество времени (по утвержд. нормам)	
						на агр./ смену	на чел./ день	агр./ смена	на чел./ день
А	1	2	3	4	5	6	7	8	9
1.Проведение минерализованных полос на свежих вырубках с числом пней до 301-500 шт. на 1 га.	км	1,00	ТДТ-55	1	МТНВ-2006 лист.46 т.4.1.35	13,40	13,40	0,07	0,07
2.Перегон трактора на расстояние до 25 км	км	10,00	ТДТ-55	1		56,00	56,00	0,18	0,18
3.Создание защитной полосы огневым способом, осмотр пройденной площади и ликвидация очагов длительного горения	час	1,00	бригада из 5 чел. зажигат. аппарат-2 шт, РЛО 5шт.	1	Рекомендации по созданию защит.полос Моск. 1999г. Стр.6 п.3.6		7,00		0,14
4.Доставка рабочих к месту работы и обратно	смена		а/мобиль повыш.проход. УАЗ	1					0,50

НОРМАТИВНО-ТЕХНОЛОГИЧЕСКАЯ КАРТА № 34
Предупреждение возникновения и распространения лесных пожаров, включая территорию ООПТ
Создание противопожарных заслонов
(нормаобразующие факторы: (ширина заслона 250 м запас на 1 га 15 скл/кбм., хворост неочищенный длиной от 2 до 6м)
В 1 км 25 га (1000 м. Х250м.= 250000 кв.м.: 10000кв.м.=25 га)
на 1 км

Наименование работ	Ед. изм.	Объем работ на принятую ед. изм. готового объекта	Состав агрегата трактора, машины, орудия	Квалификационный уровень по НСОТ	Наименование норматив. документа	Нормы выработки		Потребное количество времени (по утвержд. нормам)	
						на агр./ смену	на чел./ день	агр./ смена	на чел./ день
А	1	2	3	4	5	6	7	8	9
Прорубка визиров шириной 1м по заданному направлению, уборка вырубленного хвороста на сторону, затеска деревьев на границе	км	2,00		1	ТНВ на рубки ухода стр.73.т.72 п.1 Москва 1999 г		1,90		1,05
Промер визиров (просек, граничных линий) стальной лентой с приготовлением и постановкой пикетных кольев	км	2		1	ТНВ на рубки ухода стр.74.т.72 п.3 Москва 1999 г		0,59		3,39
Изгот. из растущего леса. деляночных столбов (сосна, обычный грунт)	шт.	0,33		1	ТНВ на рубки ухода стр.74-75.т.72 п.7 Москва 1999 г		8,2		0,04
Уборка валежника, срезка подроста хвойных пород, пожароопасного подлеска, обрубка сучъев у хвойных деревьев на высоту до 2 м. со сбором в кучи на растояние 250 м. с последующим сжиганием. (Рубка хвороста длиной от 2,1 до 6 м со сбором в кучи без вывозки).	скл.м^3	375,00		1	ТНВ на рубки ухода стр.69.т.64 Москва 1999 г		6,80		55,15
Устройство минерализованных полос шириной не менее 2,5 метра по границам опушек с внешней стороны полосы (со стороны населённого пункта), в два прохода трактора плугом ПКЛ-70	км	2,00	ТДТ-55	1	МТНВ-2006 лист.46 т.4.1.35		13,4	13,4	0,1
Перегон трактора на расстояние до 25 км	км	25,00	ТДТ-55	1		50,00	50,00	0,50	0,50
Доставка рабочих к месту работы и обратно(бригада 4 человека)	смена		а/мобиль повыш.проходимости УАЗ	1				0,50	0,50

Приложение № 4а
Характеристика мест, критерии и требования при проектировании мероприятий по оставлению семенных деревьев, куртин и групп, проводимых в целях содействия естественному лесовосстановлению

Лесорастительная зона, лесной район	Категории лесных земель	Группы типов леса или типов лесорастительных условий	Целевые породы	Мероприятие по оставлению семенных куртин и полос	Критерии и требования при проведении мероприятий по оставлению семенных куртин и полос
Таежная зона, Верхненленскийй таежный район	Спелые и перестойные лесные насаждения, пригодные для заготовки древесины	Лишайниковые Брусничные, рододендровые, травяные Зеленомошные, кисличные, черничные, разнотравные Крупнотравные, долгомошные	Сосна, лиственница	1.Мероприятие по оставлению куртин и полос, проводимых в целях содействия естественному лесовосстановлению назначается при отводе лесосек: 1.1. При отводе лесосек для заготовки древесины сплошными рубками в эксплуатационную площадь лесосек не включаются выделенные семенные куртины и полосы. 1.2.Отграничение семенных куртин и полос производится с помощью отметки (яркая лента, скотч, краска, затески) граничных деревьев, не входящих в лесосеку. 1.3. В технологической карте лесосечных работ указывается количество и площадь семенных куртин и полос. 1.4. В схеме разработки лесосек площадь семенных куртин и полос указывается, как неэксплуатационная. 1.5. В карточке обследования участка при выборе способа и технологии лесовосстановления, указывается планируемый способ лесовосстановления - мероприятие по оставлению семенных деревьев, куртин и групп, проводимых в целях содействия естественному лесовосстановлению. 1.6. На мероприятие по оставлению семенных куртин и полос, проводимых в целях содействия естественному лесовосстановлению составляется проект естественного лесовосстановления. 1.7. Проект естественного лесовосстановления, карточка обследования участка при выборе способа и технологии лесовосстановления, технологическая карта лесосечных работ и схема разработки лесосек передаются в лесничество одновременно с лесной декларацией. 2. Проведение минерализации поверхности почвы. 3. Вырубка семенных куртин и полос в снежный период, при условии завершения процесса лесовосстановления.	1.Семенные куртины и полосы оставляют, в первую очередь, за счет участков средневозрастных и приспевающих древостоев главных пород с небольшой примесью лиственных, расположенных на возвышенных участках лесосеки. Источники обсеменения должны размещаться по площади лесосеки равномерно. Семенники должны быть ветроустойчивыми, обильно плодоносящими, с хорошей формой ствола, без наследственных пороков. 2. Ширина семенных куртин и полос для сохранения их устойчивости должна составлять не менее 30 м. Расстояние между семенными полосами, куртинами и стенами леса должно составлять не более 100 м. Направление семенных полос должно быть сориентировано перпендикулярно направлению господствующих ветров. Семенные куртины оставляются овальной или квадратной формы площадью 0,25 га – 0,4 га. Через семенные куртины, полосы не должны прокладываться дороги, усы и волока. 3.Минерализация поверхности почвы проводиться в годы удовлетворительного и обильного урожая семян лесных растений до начала опадения семян главных лесных древесных не менее 25 - 30% поверхности почвы. Плужные и фрезерные полосы должны располагаться не ближе 5 м от обсеменителей.
Таежная зона, Верхненленский таежный район	Спелые и перестойные лесные насаждения, пригодные для заготовки древесины	Зеленомошные, черничные, разнотравные, папоротниковые, кисличные Крупнотравные, долгомошные	Ель, пихта		

Приложение № 5 Реестр лесных участков, на которых действуют очаги вредных организмов, отнесенных к карантинным объектам, в лесных насаждениях на территории Качугского лесничества по состоянию на 07 июня 2018 г.

Участ ковое лесни чество	Урочище	Повреждаемая порода	Вид вредителя/ болезни	Код вредителя/болезни	Код группы вредителей/болезней	Квартал	Выдел	Целевое назначение лесов	Категория защитных лесов*	ОЗУ**	Площадь очагов, га				Номер очага
											всего	из них на арендованных участках	в том числе требует проведения мероприятий		
													уничтожение или подавление численности	рубка лесных насаждений в целях регулирования породного и возрастного составов и СОМ	
1	2	3	4	5	6	7	8	9	10	11	12	13	14	15	16
Верхоленское	Качугская	Л	Сибирский коконопряд	10	11	84	29	экс			38		38		62.11.17.001
Верхоленское	Качугская	Л	Сибирский коконопряд	10	11	84	19	экс			95		95		62.11.17.001
Верхоленское	Качугская	Л	Сибирский коконопряд	10	11	84	7	экс			50		50		62.11.17.001
Верхоленское	ТУ №4 сз Качугский	Л	Сибирский коконопряд	10	11	22	5	экс			9,5		9,5		62.11.17.001
Верхоленское	ТУ №4 сз Качугский	Л	Сибирский коконопряд	10	11	22	4	экс			5,7		5,7		62.11.17.001
Верхоленское	ТУ №4 сз Качугский	Л	Сибирский коконопряд	10	11	22	6	экс			11		11		62.11.17.001
Верхоленское	Качугская	Л	Сибирский коконопряд	10	11	84	10	экс			10		10		62.11.17.001
Верхоленское	Качугская	Л	Сибирский коконопряд	10	11	84	22	экс			94		94		62.11.17.001
Верхоленское	Качугская	Л	Сибирский коконопряд	10	11	84	11	экс			32		32		62.11.17.001
Верхоленское	Качугская	Л	Сибирский коконопряд	10	11	84	12	экс			12		12		62.11.17.001
Верхоленское	Качугская	Л	Сибирский коконопряд	10	11	84	13	экс			40		40		62.11.17.001
Верхоленское	Качугская	Л	Сибирский коконопряд	10	11	84	38	экс			13		13		62.11.17.001
Верхоленское	Качугская	Л	Сибирский коконопряд	10	11	84	40	экс			17		17		62.11.17.001
Верхоленское	ТУ №4 сз Качугский	Л	Сибирский коконопряд	10	11	23	23	экс			13		13		62.11.17.001
Верхоленское	ТУ №4 сз Качугский	Л	Сибирский коконопряд	10	11	23	21	экс			15		15		62.11.17.001
Верхоленское	ТУ №4 сз Качугский	Л	Сибирский коконопряд	10	11	23	22	экс			7,9		7,9		62.11.17.001
Верхоленское	Качугская	Л	Сибирский коконопряд	10	11	84	36	экс			13		13		62.11.17.001
Верхоленское	Качугская	Л	Сибирский коконопряд	10	11	84	37	экс			38		38		62.11.17.001
Верхоленское	Качугская	Л	Сибирский коконопряд	10	11	84	16	экс			100		100		62.11.17.001
Верхоленское	Качугская	Л	Сибирский коконопряд	10	11	93	4	экс			123		123		62.11.17.001
Верхоленское	Качугская	Л	Сибирский коконопряд	10	11	93	5	экс			55		55		62.11.17.001
Верхоленское	Качугская	Л	Сибирский коконопряд	10	11	93	7	экс			49		49		62.11.17.001
Верхоленское	Качугская	Л	Сибирский коконопряд	10	11	93	13	экс			35		35		62.11.17.001
Верхоленское	Качугская	Л	Сибирский коконопряд	10	11	30	1	экс			50		50		62.11.17.001
Верхоленское	Качугская	Л	Сибирский коконопряд	10	11	30	11	экс			45		45		62.11.17.001
Верхоленское	ТУ №3 сз Ленский	Л	Сибирский коконопряд	10	11	9	17	экс			31		31		62.11.17.001
Верхоленское	ТУ №3 сз Ленский	Л	Сибирский коконопряд	10	11	9	4	экс			4,3		4,3		62.11.17.001
Верхоленское	ТУ №3 сз Ленский	Л	Сибирский коконопряд	10	11	9	2	экс			17		17		62.11.17.001

Участ ковое лесни чество	Урочище	Повреждаемая порода	Вид вредителя/ болезни	Код вредителя/бо- лезни	Код группы вредите- лей/болезней	Квартал	Выдел	Целевое назначение лесов	Категория защитных лесов*	ОЗУ**	Площадь очагов, га				Номер очага
											всего	из них на арендо- ванных участках	в том числе требует проведения меро- приятий		
													уничтожение или подавление численности	рубка лесных насаж- дений в целях регули- рования породного и возрастного составов и СОМ	
1	2	3	4	5	6	7	8	9	10	11	12	13	14	15	16
Верхоленское	ТУ №3 сз Ленский	Л	Сибирский коконопряд	10	11	9	16	экс			26		26		62.11.17.001
Верхоленское	Качугская	Л	Сибирский коконопряд	10	11	30	15	экс			50		50		62.11.17.001
Верхоленское	ТУ №3 сз Ленский	Л	Сибирский коконопряд	10	11	9	10	экс			20		20		62.11.17.001
Верхоленское	Качугская	Л	Сибирский коконопряд	10	11	31	13	экс			82		82		62.11.17.001
Верхоленское	ТУ №3 сз Ленский	Л	Сибирский коконопряд	10	11	9	13	экс			49		49		62.11.17.001
Верхоленское	ТУ №3 сз Ленский	Л	Сибирский коконопряд	10	11	12	12	экс			22		22		62.11.17.001
Верхоленское	ТУ №3 сз Ленский	Л	Сибирский коконопряд	10	11	9	11	экс			11		11		62.11.17.001
Верхоленское	Качугская	Л	Сибирский коконопряд	10	11	30	19	экс			7		7		62.11.17.001
Верхоленское	Качугская	Л	Сибирский коконопряд	10	11	30	18	экс			23		23		62.11.17.001
Верхоленское	Качугская	Л	Сибирский коконопряд	10	11	30	20	экс			45		45		62.11.17.001
Верхоленское	Качугская	Л	Сибирский коконопряд	10	11	31	14	экс			39		39		62.11.17.001
Верхоленское	Качугская	Л	Сибирский коконопряд	10	11	31	15	экс			59		59		62.11.17.001
Верхоленское	ТУ №3 сз Ленский	Л	Сибирский коконопряд	10	11	13	7	экс			10		10		62.11.17.001
Верхоленское	ТУ №3 сз Ленский	Л	Сибирский коконопряд	10	11	13	4	экс			15		15		62.11.17.001
Верхоленское	ТУ №3 сз Ленский	Л	Сибирский коконопряд	10	11	13	6	экс			15		15		62.11.17.001
Верхоленское	ТУ №3 сз Ленский	Л	Сибирский коконопряд	10	11	14	7	экс			22		22		62.11.17.001
Верхоленское	ТУ №3 сз Ленский	Л	Сибирский коконопряд	10	11	14	6	экс			4		4		62.11.17.001
Верхоленское	ТУ №3 сз Ленский	Л	Сибирский коконопряд	10	11	14	5	экс			1,7		1,7		62.11.17.001
Верхоленское	Качугская	Л	Сибирский коконопряд	10	11	31	10	экс			32		32		62.11.17.001
Верхоленское	Качугская	Л	Сибирский коконопряд	10	11	31	1	экс			30		30		62.11.17.001
Верхоленское	Качугская	Л	Сибирский коконопряд	10	11	31	3	экс			37		37		62.11.17.001
Верхоленское	Качугская	Л	Сибирский коконопряд	10	11	31	6	экс			74		74		62.11.17.001
Верхоленское	Качугская	Л	Сибирский коконопряд	10	11	31	5	экс			17		17		62.11.17.001
Верхоленское	Качугская	Л	Сибирский коконопряд	10	11	31	7	экс			15		15		62.11.17.001
Верхоленское	Качугская	Л	Сибирский коконопряд	10	11	31	8	экс			18		18		62.11.17.001
Верхоленское	Качугская	Л	Сибирский коконопряд	10	11	31	9	экс			36		36		62.11.17.001
Верхоленское	Качугская	Л	Сибирский коконопряд	10	11	31	12	экс			119		119		62.11.17.001
Верхоленское	ТУ №3 сз Ленский	Л	Сибирский коконопряд	10	11	10	9	экс			12		12		62.11.17.001
Верхоленское	Качугская	Л	Сибирский коконопряд	10	11	12	19	экс			110		110		62.11.17.001
Верхоленское	Качугская	Л	Сибирский коконопряд	10	11	12	17	экс			26		26		62.11.17.001
Верхоленское	Качугская	Л	Сибирский коконопряд	10	11	12	13	экс			15		15		62.11.17.001
Верхоленское	Качугская	Л	Сибирский коконопряд	10	11	12	16	экс			40		40		62.11.17.001
Верхоленское	Качугская	Л	Сибирский коконопряд	10	11	12	11	экс			119		119		62.11.17.001
Верхоленское	Качугская	Л	Сибирский коконопряд	10	11	12	12	экс			31		31		62.11.17.001
Верхоленское	Качугская	Л	Сибирский коконопряд	10	11	12	9	экс			9		9		62.11.17.001
Ангинское	ТУ 6 сз Бутаковский	Л	Сибирский коконопряд	10	11	21	16	экс			7,2		7,2		62.11.17.001
Ангинское	ТУ 6 сз Бутаковский	Л	Сибирский коконопряд	10	11	21	11	экс			1,2		1,2		62.11.17.001
Ангинское	ТУ 6 сз Бутаковский	Л	Сибирский коконопряд	10	11	21	12	экс			12		12		62.11.17.001
Ангинское	ТУ 6 сз Бутаковский	Л	Сибирский коконопряд	10	11	25	4	экс			12		12		62.11.17.001
Ангинское	ТУ 6 сз Бутаковский	Л	Сибирский коконопряд	10	11	25	5	экс			5,3		5,3		62.11.17.001
Ангинское	ТУ 6 сз Бутаковский	Л	Сибирский коконопряд	10	11	25	25	экс			18		18		62.11.17.001
Ангинское	ТУ 6 сз Бутаковский	Л	Сибирский коконопряд	10	11	21	14	экс			20		20		62.11.17.001
Ангинское	ТУ 6 сз Бутаковский	Л	Сибирский коконопряд	10	11	21	13	экс			26		26		62.11.17.001
Ангинское	ТУ 6 сз Бутаковский	Л	Сибирский коконопряд	10	11	21	8	экс			29		29		62.11.17.001
Ангинское	ТУ 6 сз Бутаковский	Л	Сибирский коконопряд	10	11	21	7	экс			31		31		62.11.17.001
Ангинское	ТУ 6 сз Бутаковский	Л	Сибирский коконопряд	10	11	10	11	экс			3,5		3,5		62.11.17.001
Ангинское	Ангинская	Л	Сибирский коконопряд	10	11	928	9	экс			89		89		62.11.17.001
Ангинское	Ангинская	Л	Сибирский коконопряд	10	11	928	4	экс			29		29		62.11.17.001
Ангинское	Ангинская	Л	Сибирский коконопряд	10	11	967	10	экс			58		58		62.11.17.001
Ангинское	Ангинская	Л	Сибирский коконопряд	10	11	967	18	экс			80		80		62.11.17.001
Ангинское	Ангинская	Л	Сибирский коконопряд	10	11	967	20	экс			18		18		62.11.17.001
Ангинское	Ангинская	Л	Сибирский коконопряд	10	11	1002	4	экс			64		64		62.11.17.001
Ангинское	Ангинская	Л	Сибирский коконопряд	10	11	1002	6	экс			84		84		62.11.17.001
Ангинское	Ангинская	Л	Сибирский коконопряд	10	11	1002	12	экс			89		89		62.11.17.001
Ангинское	ТУ 6 сз Бутаковский	Л	Сибирский коконопряд	10	11	9	14	экс			6		6		62.11.17.001
Ангинское	Ангинская	Л	Сибирский коконопряд	10	11	1029	11	экс			15		15		62.11.17.001
Ангинское	ТУ 6 сз Бутаковский	Л	Сибирский коконопряд	10	11	9	10	экс			3		3		62.11.17.001
Ангинское	ТУ 6 сз Бутаковский	Л	Сибирский коконопряд	10	11	9	6	экс			6		6		62.11.17.001
Ангинское	Ангинская	Л	Сибирский коконопряд	10	11	1030	6	экс			84		84		62.11.17.001
Ангинское	Ангинская	Л	Сибирский коконопряд	10	11	1030	11	экс			9		9		62.11.17.001
Ангинское	Ангинская	Л	Сибирский коконопряд	10	11	1030	16	экс			11		11		62.11.17.001
Ангинское	Ангинская	Л	Сибирский коконопряд	10	11	1030	15	экс			3		3		62.11.17.001
Ангинское	Ангинская	Л	Сибирский коконопряд	10	11	1060	5	экс			14		14		62.11.17.001
Ангинское	Ангинская	Л	Сибирский коконопряд	10	11	1030	17	экс			11		11		62.11.17.001
Ангинское	Ангинская	Л	Сибирский коконопряд	10	11	1030	18	экс			44		44		62.11.17.001
Ангинское	Ангинская	Л	Сибирский коконопряд	10	11	1060	13	экс			11		11		62.11.17.001
Ангинское	Ангинская	Л	Сибирский коконопряд	10	11	1060	17	экс			8		8		62.11.17.001
Ангинское	Ангинская	Л	Сибирский коконопряд	10	11	1060	4	экс			25		25		62.11.17.001
Ангинское	Ангинская	Л	Сибирский коконопряд	10	11	1060	12	экс			44		44		62.11.17.001
Ангинское	Ангинская	Л	Сибирский коконопряд	10	11	1060	3	экс			48		48		62.11.17.001
Ангинское	Ангинская	Л	Сибирский коконопряд	10	11	1030	14	экс			49		49		62.11.17.001
Ангинское	Ангинская	Л	Сибирский коконопряд	10	11	1060	10	экс			9		9		62.11.17.001
Ангинское	ТУ 6 сз Бутаковский	Л	Сибирский коконопряд	10	11	19	15	экс			12		12		62.11.17.001
Ангинское	ТУ 6 сз Бутаковский	Л	Сибирский коконопряд	10	11	20	6	экс			23		23		62.11.17.001
Ангинское	ТУ 6 сз Бутаковский	Л	Сибирский коконопряд	10	11	19	17	экс			8,6		8,6		62.11.17.001
Ангинское	ТУ 6 сз Бутаковский	Л	Сибирский коконопряд	10	11	19	19	экс			1		1		62.11.17.001
Ангинское	ТУ 6 сз Бутаковский	Л	Сибирский коконопряд	10	11	19	14	экс			12		12		62.11.17.001
Ангинское	ТУ 6 сз Бутаковский	Л	Сибирский коконопряд	10	11	19	13	экс			12		12		62.11.17.001
Ангинское	ТУ 6 сз Бутаковский	Л	Сибирский коконопряд	10	11	19	12	экс			10		10		62.11.17.001
Ангинское	Ангинская	Л	Сибирский коконопряд	10	11	1059	19	экс			106		106		62.11.17.001
Ангинское	Ангинская	Л	Сибирский коконопряд	10	11	1059	16	экс			38		38		62.11.17.001
Ангинское	ТУ 6 сз Бутаковский	Л	Сибирский коконопряд	10	11	19	9	экс			5		5		62.11.17.001
Ангинское	ТУ 6 сз Бутаковский	Л	Сибирский коконопряд	10	11	19	8	экс			6		6		62.11.17.001
Ангинское	ТУ 6 сз Бутаковский	Л	Сибирский коконопряд	10	11	19	10	экс			6,5		6,5		62.11.17.001
Ангинское	ТУ 6 сз Бутаковский	Л	Сибирский коконопряд	10	11	19	6	экс			6		6		62.11.17.001
Ангинское	ТУ 6 сз Бутаковский	Л	Сибирский коконопряд	10	11	19	3	экс			9,9		9,9		62.11.17.001
Ангинское	Ангинская	Л	Сибирский коконопряд	10	11	1059	11	экс			72		72		62.11.17.001
Ангинское	Ангинская	Л	Сибирский коконопряд	10	11	1059	9	экс			120		120		62.11.17.001
Ангинское	Ангинская	Л	Сибирский коконопряд	10	11	1059	13	экс			26		26		62.11.17.001
Ангинское	ТУ 6 сз Бутаковский	Л	Сибирский коконопряд	10	11	13	5	экс			8		8		62.11.17.001
Ангинское	ТУ 6 сз Бутаковский	Л	Сибирский коконопряд	10	11	19	4	экс			12		12		62.11.17.001
Ангинское	ТУ 6 сз Бутаковский	Л	Сибирский коконопряд	10	11	19	5	экс			11		11		62.11.17.001
Ангинское	ТУ 6 сз Бутаковский	Л	Сибирский коконопряд	10	11	19	7	экс			7		7		62.11.17.001
Ангинское	ТУ 6 сз Бутаковский	Л	Сибирский коконопряд	10	11	19	11	экс			4,5		4,5		62.11.17.001

Участ ковое лесни чество	Урочище	Повреждаемая порода	Вид вредителя/ болезни	Код вредителя/бо-лезни	Код группы вредите-лей/болезней	Квартал	Выдел	Целевое назначение лесов	Категория защитных лесов*	ОЗУ**	Площадь очагов, га				Номер очага
											всего	из них на арендо-ванных участках	в том числе требует проведения меро-приятий		
													уничтожение или подавление численности	рубка лесных насаж-дений в целях регули-рования породного и возрастного составов и СОМ	
1	2	3	4	5	6	7	8	9	10	11	12	13	14	15	16
Ангинское	ТУ 6 сз Бутаковский	Л	Сибирский коконопряд	10	11	13	4	экс			8		8		62.11.17.001
Ангинское	ТУ 6 сз Бутаковский	Л	Сибирский коконопряд	10	11	13	3	экс			22		22		62.11.17.001
Ангинское	Ангинская	Л	Сибирский коконопряд	10	11	1059	8	экс			38		38		62.11.17.001
Ангинское	Ангинская	Л	Сибирский коконопряд	10	11	1059	10	экс			20		20		62.11.17.001
Ангинское	Ангинская	Л	Сибирский коконопряд	10	11	1059	5	экс			62		62		62.11.17.001
Ангинское	Ангинская	Л	Сибирский коконопряд	10	11	1059	6	экс			11		11		62.11.17.001
Ангинское	Ангинская	Л	Сибирский коконопряд	10	11	1059	7	экс			5		5		62.11.17.001
Ангинское	Ангинская	Л	Сибирский коконопряд	10	11	1060	21	экс			6		6		62.11.17.001
Ангинское	Ангинская	Л	Сибирский коконопряд	10	11	1060	18	экс			30		30		62.11.17.001
Ангинское	ТУ 6 сз Бутаковский	Л	Сибирский коконопряд	10	11	15	6	экс			52		52		62.11.17.001
Ангинское	ТУ 6 сз Бутаковский	Л	Сибирский коконопряд	10	11	18	13	экс			12		12		62.11.17.001
Ангинское	ТУ 6 сз Бутаковский	Л	Сибирский коконопряд	10	11	16	6	экс			17		17		62.11.17.001
Ангинское	ТУ 6 сз Бутаковский	Л	Сибирский коконопряд	10	11	16	7	экс			2,1		2,1		62.11.17.001
Ангинское	ТУ 6 сз Бутаковский	Л	Сибирский коконопряд	10	11	16	8	экс			3		3		62.11.17.001
Ангинское	ТУ 6 сз Бутаковский	Л	Сибирский коконопряд	10	11	16	9	экс			5,6		5,6		62.11.17.001
Ангинское	ТУ 6 сз Бутаковский	Л	Сибирский коконопряд	10	11	16	13	экс			19		19		62.11.17.001
Ангинское	ТУ 6 сз Бутаковский	Л	Сибирский коконопряд	10	11	16	10	экс			5		5		62.11.17.001
Ангинское	ТУ 5 сз Ангинский	Л	Сибирский коконопряд	10	11	2	1	экс			15		15		62.11.17.001
Ангинское	ТУ 5 сз Ангинский	Л	Сибирский коконопряд	10	11	2	3	экс			5,1		5,1		62.11.17.001
Ангинское	Ангинская	Л	Сибирский коконопряд	10	11	1077	13	экс			99		99		62.11.17.001
Ангинское	ТУ 5 сз Ангинский	Л	Сибирский коконопряд	10	11	7	14	экс			2,2		2,2		62.11.17.001
Ангинское	Ангинская	Л	Сибирский коконопряд	10	11	1077	1	экс			36		36		62.11.17.001
Ангинское	Ангинская	Л	Сибирский коконопряд	10	11	1060	6	экс			52		52		62.11.17.001
Ангинское	Ангинская	Л	Сибирский коконопряд	10	11	1060	16	экс			18		18		62.11.17.001
Ангинское	Ангинская	Л	Сибирский коконопряд	10	11	1060	7	экс			18		18		62.11.17.001
Ангинское	Ангинская	Л	Сибирский коконопряд	10	11	1060	8	экс			8		8		62.11.17.001
Ангинское	Ангинская	Л	Сибирский коконопряд	10	11	1060	27	экс			28		28		62.11.17.001
Ангинское	Ангинская	Л	Сибирский коконопряд	10	11	1060	20	экс			7		7		62.11.17.001
Ангинское	Ангинская	Л	Сибирский коконопряд	10	11	1059	12	экс			20		20		62.11.17.001
Ангинское	Ангинская	Л	Сибирский коконопряд	10	11	1059	14	экс			7		7		62.11.17.001
Верхоленское	Качугская	Л	Сибирский коконопряд	10	11	30	6	экс			16		16		62.11.17.001
Верхоленское	Качугская	Л	Сибирский коконопряд	10	11	30	7	экс			5		5		62.11.17.001
Верхоленское	Качугская	Л	Сибирский коконопряд	10	11	30	8	экс			51		51		62.11.17.001
Верхоленское	Качугская	Л	Сибирский коконопряд	10	11	30	9	экс			15		15		62.11.17.001
Верхоленское	Качугская	Л	Сибирский коконопряд	10	11	30	10	экс			52		52		62.11.17.001
Верхоленское	Качугская	Л	Сибирский коконопряд	10	11	30	14	экс			83		83		62.11.17.001
Верхоленское	Качугская	Л	Сибирский коконопряд	10	11	30	13	экс			37		37		62.11.17.001
Верхоленское	Качугская	Л	Сибирский коконопряд	10	11	30	16	экс			15		15		62.11.17.001
Верхоленское	Качугская	Л	Сибирский коконопряд	10	11	30	17	экс			65		65		62.11.17.001
Верхоленское	Качугская	Л	Сибирский коконопряд	10	11	30	21	экс			42		42		62.11.17.001
Верхоленское	Качугская	Л	Сибирский коконопряд	10	11	30	12	экс			24		24		62.11.17.001
Верхоленское	Качугская	Л	Сибирский коконопряд	10	11	30	24	экс			42		42		62.11.17.001
Верхоленское	Качугская	Л	Сибирский коконопряд	10	11	31	2	экс			57		57		62.11.17.001
Верхоленское	Качугская	Л	Сибирский коконопряд	10	11	31	4	экс			13		13		62.11.17.001
Верхоленское	Качугская	Л	Сибирский коконопряд	10	11	31	11	экс			29		29		62.11.17.001
Верхоленское	Качугская	Л	Сибирский коконопряд	10	11	93	1	экс			5		5		62.11.17.001
Верхоленское	Качугская	Л	Сибирский коконопряд	10	11	93	2	экс			8		8		62.11.17.001
Верхоленское	Качугская	Л	Сибирский коконопряд	10	11	93	3	экс			17		17		62.11.17.001
Верхоленское	Качугская	Л	Сибирский коконопряд	10	11	12	20	экс			34		34		62.11.17.001
Верхоленское	Качугская	Л	Сибирский коконопряд	10	11	12	14	экс			31		31		62.11.17.001
Верхоленское	Качугская	Л	Сибирский коконопряд	10	11	12	10	экс			12		12		62.11.17.001
Верхоленское	Качугская	Л	Сибирский коконопряд	10	11	12	15	экс			6		6		62.11.17.001
Верхоленское	Качугская	Л	Сибирский коконопряд	10	11	12	18	экс			6		6		62.11.17.001
Верхоленское	ТУ-3	Л	Сибирский коконопряд	10	11	9	1	экс			3,2		3,2		62.11.17.001
Верхоленское	ТУ-3	Л	Сибирский коконопряд	10	11	9	3	экс			4,9		4,9		62.11.17.001
Верхоленское	ТУ-3	Л	Сибирский коконопряд	10	11	9	6	экс			6,7		6,7		62.11.17.001
Верхоленское	ТУ-3	Л	Сибирский коконопряд	10	11	9	7	экс			0,8		0,8		62.11.17.001
Верхоленское	ТУ-3	Л	Сибирский коконопряд	10	11	9	8	экс			22		22		62.11.17.001
Верхоленское	ТУ-3	Л	Сибирский коконопряд	10	11	9	9	экс			26		26		62.11.17.001
Верхоленское	ТУ-3	Л	Сибирский коконопряд	10	11	9	12	экс			16		16		62.11.17.001
Верхоленское	ТУ-3	Л	Сибирский коконопряд	10	11	9	14	экс			23		23		62.11.17.001
Верхоленское	ТУ-3	Л	Сибирский коконопряд	10	11	9	15	экс			23		23		62.11.17.001
Верхоленское	ТУ-3	Л	Сибирский коконопряд	10	11	8	1	экс			39		39		62.11.17.001
Верхоленское	ТУ-3	Л	Сибирский коконопряд	10	11	8	2	экс			30		30		62.11.17.001
Верхоленское	ТУ-3	Л	Сибирский коконопряд	10	11	8	3	экс			52		52		62.11.17.001
Верхоленское	ТУ-3	Л	Сибирский коконопряд	10	11	8	4	экс			27		27		62.11.17.001
Верхоленское	ТУ-3	Л	Сибирский коконопряд	10	11	8	5	экс			33		33		62.11.17.001
Верхоленское	ТУ-3	Л	Сибирский коконопряд	10	11	8	6	экс			15		15		62.11.17.001
Верхоленское	ТУ-3	Л	Сибирский коконопряд	10	11	10	7	экс			10		10		62.11.17.001
Верхоленское	ТУ-3	Л	Сибирский коконопряд	10	11	12	18	экс			15		15		62.11.17.001
Верхоленское	ТУ-3	Л	Сибирский коконопряд	10	11	12	13	экс			6		6		62.11.17.001
Верхоленское	ТУ-4	Л	Сибирский коконопряд	10	11	25	3	экс			4,7		4,7		62.11.17.001
Верхоленское	ТУ-4	Л	Сибирский коконопряд	10	11	25	4	экс			65		65		62.11.17.001
Ангинское	ТУ-6	Л	Сибирский коконопряд	10	11	21	5	экс			4,9		4,9		62.11.17.001
Ангинское	ТУ-6	Л	Сибирский коконопряд	10	11	21	6	экс			16		16		62.11.17.001
Ангинское	ТУ-6	Л	Сибирский коконопряд	10	11	17	1	экс			15		15		62.11.17.001
Ангинское	ТУ-6	Л	Сибирский коконопряд	10	11	17	3	экс			5,6		5,6		62.11.17.001
Ангинское	ТУ-6	Л	Сибирский коконопряд	10	11	17	4	экс			9		9		62.11.17.001
Ангинское	ТУ-6	Л	Сибирский коконопряд	10	11	17	5	экс			19		19		62.11.17.001
Ангинское	ТУ-6	Л	Сибирский коконопряд	10	11	13	1	экс			15		15		62.11.17.001

*Категория защитных лесов 1 - водоохранные леса
2 – лесопарковые и зеленые зоны
……..3 – городские леса
……..4 – ООПТ
……..5 - прочие

** ОЗУ 1 – относится к ОЗУ в противном случае не заполняется

Исполнитель Судникович С.В. инженер-лесопатолог 1 кат. ИАО Дата составления 07.06.2018 г.
(ФИО) (должность)

Руководитель Шкода В.Н.
(ФИО)

Приложение № 6 Реестр лесных участков, на которых действуют очаги вредных организмов, не отнесенных к карантинным объектам, в лесных насаждениях на территории К ренского лесничества по состоянию на 07 июня 2018 г.

Участковое лесничество	Урочище	Повреждаемая порода	Вид вредителя/ болезни	Код вредителя/ болезни	Код группы вредителей/ болезней	Квартал	Выдел	Целевое назначение лесов (код)	Категория защитных лесов (код)*	ОЗУ**	Площадь очагов, га				Номер очага
											всего	из них на арендованных участках	в том числе требует проведения мероприятий		
													уничтожение или подавление численности	рубка лесных насаждений в целях регулирования породного и возрастного составов и СОМ	
1	2	3	4	5	6	7	8	9	10	11	12	13	14	15	16
Ангинское	Ангинская	Л	Губка лиственничная	053	40	792	1	2			18,2			18,2	
Ангинское	Ангинская	Л	Губка лиственничная	053	40	792	2	2			27,1			27,1	
Ангинское	Ангинская	Л	Губка сосновая	052	40	880	11	2			0,4			0,4	
Ангинское	Ангинская	Л	Губка сосновая	052	40	880	12	2			17			17	
Ангинское	Ангинская	Л	Губка сосновая	052	40	879	17	2			12,7			12,7	
Верхоленское	Манзурская	С	Губка сосновая	052	40	139	11	2			0,4			0,4	
Верхоленское	Верхоленская	С	Рак смоляной	071	40	103	10	1	5		43			43	
Верхоленское	Манзурская	С	Губка сосновая	052	40	116	12	2			0,2			0,2	
Верхоленское	Верхоленская	Л	Губка сосновая	052	40	472	21	2			11			11	
Верхоленское	Верхоленская	Л	Губка сосновая	052	40	472	22	2			14,9			14,9	
Ангинское	Бирюльская	С	Губка сосновая	052	40	576	8	2			8			8	
Верхоленское	Верхоленская	Л	Губка сосновая	052	40	178	12	2			4	4		4	
Верхоленское	Верхоленская	С	Губка сосновая	052	40	177	18	2			3,6	3,6		3,6	
Ангинское	Бирюльская	С	Рак смоляной	071	40	450	14	2			7,9			7,9	
Ангинское	Бирюльская	С	Рак смоляной	071	40	451	2	2			43,1			43,1	
Ангинское	Бирюльская	С	Рак смоляной	071	40	451	6	2			18,5			18,5	
Ангинское	Бирюльская	С	Рак смоляной	071	40	451	12	2			8			8	
Ангинское	Бирюльская	С	Рак смоляной	071	40	578	22	2			14			14	
Ангинское	Бирюльская	С	Рак смоляной	071	40	578	20	2			8			8	
Ангинское	Бирюльская	С	Губка сосновая	052	40	481	25	2			2			2	
Ангинское	Бирюльская	С	Губка сосновая	052	40	481	27	2			28,3			28,3	
Ангинское	Бирюльская	С	Губка сосновая	052	40	481	30	2			14,5			14,5	
Ангинское	Бирюльская	С	Губка сосновая	052	40	500	2	2			0,4			0,4	
Ангинское	Бирюльская	С	Губка сосновая	052	40	500	3	2			8			8	
Ангинское	Бирюльская	С	Губка сосновая	052	40	480	29	2			0,4			0,4	
Ангинское	Бирюльская	С	Губка сосновая	052	40	480	36	2			5,2			5,2	
Ангинское	Бирюльская	С	Губка сосновая	052	40	481	19	2			9,5			9,5	
Верхоленское	Манзурская	С	Губка сосновая	052	40	139	11	2			1,8			1,8	
Ангинское	Бирюльская	С	Губка сосновая	052	40	122	21	2			16,1			16,1	
Верхоленское	Манзурская	С	Губка сосновая	052	40	41	7	2			2,6			2,6	
Верхоленское	Манзурская	С	Губка сосновая	052	40	41	7	2			9,2			9,2	
Верхоленское	Манзурская	С	Губка сосновая	052	40	41	7	2			2,8			2,8	
Верхоленское	Манзурская	С	Губка сосновая	052	40	41	10	2			3,3			3,3	
Верхоленское	Манзурская	С	Губка сосновая	052	40	139	11	2			1,3			1,3	
Верхоленское	Манзурская	С	Губка сосновая	052	40	139	13	2			0,9			0,9	
Верхоленское	Манзурская	С	Губка сосновая	052	40	139	11	2			0,5			0,5	
Ангинское	Бирюльская	С	Рак смоляной	071	40	548	26	1	5		2,3			2,3	
Ангинское	Бирюльская	С	Рак смоляной	071	40	548	18	1	5		6,3			6,3	
Ангинское	Бирюльская	С	Рак смоляной	071	40	548	21	1	5		6,9			6,9	
Ангинское	Бирюльская	С	Губка сосновая	052	40	122	1	2			13,9			13,9	
Ангинское	Бирюльская	С	Губка сосновая	052	40	245	6	2			1,5			1,5	
Ангинское	Бирюльская	С	Губка сосновая	052	40	245	7	2			1			1	
Ангинское	Бирюльская	С	Губка сосновая	052	40	245	4	2			1,6			1,6	
Ангинское	Бирюльская	С	Губка сосновая	052	40	245	5	2			6			6	
Ангинское	Бирюльская	С	Губка сосновая	052	40	245	6	2			6,4			6,4	
Ангинское	Бирюльская	С	Губка сосновая	052	40	203	2	2			0,3			0,3	
Ангинское	Бирюльская	С	Губка сосновая	052	40	203	11	2			3,2			3,2	
Ангинское	Бирюльская	С	Губка сосновая	052	40	209	6	2			5,5			5,5	
Ангинское	Бирюльская	С	Губка сосновая	052	40	209	16	2			5			5	
Ангинское	Бирюльская	С	Губка сосновая	052	40	245	21	2			4,2			4,2	
Ангинское	Бирюльская	С	Губка сосновая	052	40	245	30	2			0,8			0,8	
Ангинское	Бирюльская	С	Губка сосновая	052	40	245	31	2			5			5	
Ангинское	Бирюльская	С	Губка сосновая	052	40	100	30	2			4,3			4,3	
Ангинское	Бирюльская	С	Губка сосновая	052	40	100	32	2			4,5			4,5	
Ангинское	Бирюльская	С	Губка сосновая	052	40	100	37	2			0,9			0,9	
Ангинское	Бирюльская	С	Губка сосновая	052	40	100	38	2			13,5			13,5	
Ангинское	Бирюльская	С	Губка сосновая	052	40	98	12	2			53,7			53,7	
Ангинское	Бирюльская	С	Губка сосновая	052	40	98	13	2			4,1			4,1	
Ангинское	Бирюльская	С	Губка сосновая	052	40	98	14	2			1,5			1,5	
Ангинское	Бирюльская	С	Губка сосновая	052	40	98	15	2			23			23	
Ангинское	Бирюльская	С	Губка сосновая	052	40	100	32	2			2,9			2,9	
Ангинское	Бирюльская	С	Губка сосновая	052	40	100	5	2			1,5			1,5	
Ангинское	Бирюльская	С	Губка сосновая	052	40	100	7	2			2,5			2,5	
Ангинское	Бирюльская	С	Губка сосновая	052	40	100	6	2			4			4	
Ангинское	Бирюльская	С	Губка сосновая	052	40	100	8	2			4,1			4,1	
Ангинское	Бирюльская	С	Губка сосновая	052	40	100	13	2			16,6			16,6	
Ангинское	Бирюльская	С	Рак смоляной	071	40	171	15	1	11		7,8			7,8	
Ангинское	Бирюльская	С	Рак смоляной	071	40	171	16	1	1		0,6			0,6	

*Категория защитных лесов 1 - водоохранные леса
2 – лесопарковые и зеленые зоны
……..3 – городские леса
……..4 – ООПТ
……..5 - прочие

** ОЗУ 1 – относится к ОЗУ в противном случае не заполняется

Исполнитель Судникович С.В. инженер-лесопатолог 1 кат. ИАО Дата составления 07.06.2018 г.
(ФИО) (должность)
Руководитель Шкода В.Н.
(ФИО)

Приложение № 7 Реестр лесных участков, занятых поврежденными и погибшими лесными насаждениями, по состоянию на 18.06.2018 г.

Участковое лесничество	Урочище (дача)	Квартал	Выдел	Площадь выдела, га	Площадь л/п выдела, га	Целевое назначение лесов (код)	Категория защитных лесов (код)	ОЗУ	Аренда	Краткая фактическая таксационная характеристика				Дата (год) обследования участка или создания первичного документа	Причина ослабления насаждений (код)	Повреждаемая порода	СКС породы	СКС насаждения	% общего отпада по породе (по запасу)	% текущего отпада по породе (по запасу)	% заселённых (повреждённых) деревьев (по запасу)	Рекомендуемые мероприятия	
										состав	возраст	полнота	запас на 1 га									вид	площадь, га
1	2	3	4	5	6	7	8	9	10	11	12	13	14	15	16	17	18	19	20	21	22	23	24
Ангинское	Бирюльская	285	34	6	25,8	2				8С2Л	80	0,5	110	11.08.2017	864	С	2,44	2,4	10	5		512	25,8
Ангинское	Ангинская	880	11	50	0,4	2				4Л3ОС3Б	170	0,5	160	14.09.2015	352	Л	2,8	2,8	51	51		511	0,4
Ангинское	Ангинская	880	12	55	17	2				4Л1К2Е1Б2ОС	170	0,7	270	14.09.2015	352	Л	3,33	3,33	68	61		511	17
Ангинское	Ангинская	879	17	32	12,7	2				7Л1Е2ОС	170	0,7	290	14.09.2015	352	Л	3,72	3,72	88	84		511	12,7

Участковое лесничество	Урочище (дача)	Квартал	Выдел	Площадь выдела, га	Площадь л/п выдела, га	Целевое назначение лесов (код)	Категория защитных лесов (код)	ОЗУ	Аренда	Краткая фактическая таксационная характеристика				Дата (год) обследования участка или создания первичного документа	Причина ослабления насаждений (код)	Повреждаемая порода	СКС породы	СКС насаждения	% общего отпада по породе (по запасу)	% текущего отпада по породе (по запасу)	% заселённых (повреждённых) деревьев (по запасу)	Рекомендуемые мероприятия	
										состав	возраст	полнота	запас на 1 га									вид	площадь, га
1	2	3	4	5	6	7	8	9	10	11	12	13	14	15	16	17	18	19	20	21	22	23	24
Верхоленское	Манзурская	139	11	47	0,4	2				8С2Л	170	0,6	240	03.11.2015	352	С	3,13	3,13	59	41		511	0,4
Верхоленское	Манзурская	144	28	62	5,2	2				4С4Л2Б	90	0,7	210	28.08.2015	869	С	3,45	3,45	63	30		511	5,2
Верхоленское	Верхоленская	103	10	43	43	1	149			9С1Л	120	0,8	340	16.12.2015	371	С	2,52	2,52	34	26		512	43
Верхоленское	Манзурская	116	12	95	0,2	2				7С3Л	130	0,6	190	01.10.2015	352	С	3,57	3,57	70	61		511	0,2
Верхоленское	Манзурская	116	36	14	0,4	2				10С	50	0,9	150	01.10.2015	869	С	3,9	3,9	78	48		511	0,4
Верхоленское	Верхоленская	472	21	56	14	2				10Л	200	0,8	270	03.10.2015	352	Л	3,51	3,51	67	50		511	14
Верхоленское	Верхоленская	472	22	32	18,9	2				8Л1Е1Б	200	0,5	200	03.10.2015	352	Л	3,17	3,17	59	44		511	18,9
Ангинское	Бирюльская	576	8	27	8	2				10С	130	0,5	150	22.12.2015	352	С	2,87	2,87	43	43		511	8
Ангинское	Бирюльская	256	25	26	18,4	2				7С2Л1ОС	130	0,7	257	23.12.2015	864	С	3,23	3,23	61	51		511	18,4
Ангинское	Бирюльская	256	26	83	13,1	2				5С3К2Л	130	0,7	290	23.12.2015	864	С	3,35	3,35	76	71		511	13,1
Ангинское	Бирюльская	257	17	40	8,4	2				9С1Л	130	0,7	295	23.12.2015	864	С	3,41	3,41	79	78		511	8,4
Ангинское	Бирюльская	257	18	64	10,9	2				9С1Л	120	0,8	322	23.12.2015	864	С	3,36	3,36	77	72		511	10,9
Ангинское	Бирюльская	257	19	75	3,1	2				7С3Л	130	0,6	257	23.12.2015	864	С	3,31	3,31	75	69		511	3,1
Ангинское	Бирюльская	257	24	75	0,7	2				7С2Л1Б	130	0,5	207	23.12.2015	864	С	3,24	3,24	73	68		511	0,7
Верхоленское	Верхоленская	178	13	228	29	2				8Л1К1ОС	160	0,6	240	05.08.2016	352	Л	2,98	2,98	36	26		511	29
Верхоленское	Верхоленская	178	12	55	4	2				5Л2К2С1Е	180	0,8	320	05.08.2016	352	Л	2,88	2,88	33	21		511	4
Верхоленское	Верхоленская	178	13	228	10	2				8Л1К1ОС	160	0,6	240	22.06.2016	352	Л	3,02	3,02	36	28		511	10
Верхоленское	Верхоленская	177	10	49	11,8	2				6С4Л	160	0,6	280	22.06.2016	352	С	2,58	2,58	28	22		511	11,8
Верхоленское	Верхоленская	177	18	32	3,6	2				4С3Л2ОС1Б	160	0,6	250	22.06.2016	352	С	2,59	2,59	27	23		511	3,6
Верхоленское	Верхоленская	147	26	47	4,1	2				5С3Л2Б	90	0,5	210	05.08.2016	864	С	2,62	2,62	28	24		511	4,1
Верхоленское	Верхоленская	147	27	35	6	2				5С4Л1Б	120	0,6	260	05.08.2016	864	С	2,54	2,54	29	21		511	6
Верхоленское	Верхоленская	177	11	32	6	2				8С2Л	160	0,5	220	05.08.2016	864	С	2,07	2,07	13	9		511	6
Верхоленское	Верхоленская	177	13	36	4	2				7Л2С1Б	100	0,5	190	05.08.2016	864	Л	2,36	2,36	14	11		511	4
Ангинское	Бирюльская	450	14	23	7,9	2				8С2Л	160	0,4	200	26.09.2016	371	С	3,81	3,81	53	27		511	7,9
Ангинское	Бирюльская	451	2	79	43,1	2				7С3Л	180	0,4	198	26.09.2016	371	С	2,89	2,89	32	24		511	43,1
Ангинское	Бирюльская	451	6	31	18,5	2				9С1Л	180	0,4	197	26.09.2016	371	С	3,04	3,04	37	30		511	18,5
Ангинское	Бирюльская	451	12	8	8	2				8С2Л	160	0,4	200	26.09.2016	371	С	2,94	2,94	34	27		511	8
Ангинское	Бирюльская	451	13	27	19,5	2				10С	160	0,4	203	26.09.2016	371	С	2,83	2,83	32	26		511	19,5
Ангинское	Бирюльская	451	14	29	0,4	2				7С3Л	180	0,4	198	26.09.2016	371	С	2,89	2,89	32	27		511	0,4
Ангинское	Бирюльская	451	18	26	18,2	2				8С2Л	160	0,4	200	26.09.2016	371	С	3,71	3,71	50	25		511	18,2
Ангинское	Бирюльская	451	19	12	3,2	2				8С2Л	160	0,4	195	26.09.2016	371	С	3,67	3,67	49	27		511	3,2
Ангинское	Бирюльская	451	20	22	1,9	2				9С1Л	180	0,4	197	26.09.2016	371	С	2,94	2,94	34	27		511	1,9
Ангинское	Бирюльская	451	21	42	20,6	2				8С2Л	160	0,4	195	26.09.2016	371	С	3,04	3,04	37	30		511	20,6
Ангинское	Бирюльская	280	31	11	0,5	2				9С1Л	140	0,5	180	21.09.2016	352	С	1,55	1,55	10	0		511	0,5
Ангинское	Бирюльская	280	32	10	4,5	2				8Л1С1ОС	200	0,5	200	21.09.2016	352	Л	1,4	1,4	10	0		511	4,5
Ангинское	Бирюльская	578	22	40	14	2				9С1Л	160	0,4	190	26.09.2016	371	С	2,82	2,82	26	16		511	14
Ангинское	Бирюльская	578	20	9	8	2				9С1Л	160	0,4	190	26.09.2016	371	С	2,71	2,71	26	11		511	8
Ангинское	Бирюльская	293	9	31	20,6	1	145			9С1Е	130	0,5	200	26.09.2016	864	С	3,61	3,61	50	41		511	20,6
Ангинское	Бирюльская	293	13	70	9,44	1	145			8С1Л1К	160	0,5	220	26.09.2016	864	С	4,82	4,82	100	96		511	9,44
Ангинское	Бирюльская	294	8	28	2,36	1	145			6С2Л2Е	160	0,5	200	26.09.2016	864	С	4,82	4,82	100	93		511	2,36
Ангинское	Бирюльская	294	9	33	10	1	145			6С2Л2Е	160	0,5	200	26.09.2016	864	С	5	5	100	31		511	10
Ангинское	Бирюльская	294	10	21	13,8	1	145			8С2Л	100	0,5	190	26.09.2016	864	С	3,52	3,52	46	35		511	13,8
Ангинское	Бирюльская	293	16	36	10,4	1	145			9С1Л	100	0,5	180	26.09.2016	864	С	3,58	3,58	48	31		511	10,4
Ангинское	Ангинская	1016	5	76	12,6	2				6Л2Е2К	200	0,5	150	07.10.2016	864	Л	2,72	2,72	42	40		511	12,6
Ангинское	Ангинская	1016	5	76	2	2				6Л2Е2К	200	0,5	150	07.10.2016	864	Л	2,82	2,82	45	43		511	2
Ангинское	Ангинская	1016	6	17	1,5	2				6Л2Е2К	200	0,5	150	07.10.2016	864	Л	2,93	2,93	48	46		511	1,5
Ангинское	Ангинская	1016	7	34	1,3	2				6Л2Е2К	160	0,4	140	07.10.2016	864	Л	2,65	2,65	37	33		511	1,3
Ангинское	Ангинская	1016	9	69	23,7	2				7С3Л	180	0,4	140	07.10.2016	864	Л	2,57	2,57	35	30		511	23,7
Ангинское	Ангинская	1016	10	86	6	2				5Л3Ос2Е	200	0,4	140	07.10.2016	864	Л	2,79	2,79	43	34		511	6
Ангинское	Ангинская	1016	8	15	5	2				8Л2Е	180	0,5	190	07.10.2016	864	Л	1,87	1,87	21	19		511	5
Ангинское	Ангинская	1016	10	86	2,2	2				5Л3Ос2Е	200	0,4	140	07.10.2016	864	Л	2,72	2,72	41	30		511	2,2
Ангинское	Ангинская	1017	8	28	16	2				7Л2Е1Ос	180	0,5	160	07.10.2016	864	Л	1,62	1,62	13	12		511	16
Ангинское	Ангинская	1017	2	108	15,2	2				9Л1Е	180	0,5	180	07.10.2016	864	Л	1,34	1,34	8	6		511	15,2
Ангинское	Ангинская	1017	2	108	16,2	2				6Л2К2Е	180	0,5	190	07.10.2016	864	Л	2,37	2,37	31	26		511	16,2
Ангинское	Ангинская	1017	3	42	5,5	2				10Л	160	0,4	160	07.10.2016	864	Л	1,68	1,68	17	3		511	5,5
Ангинское	Ангинская	1017	8	28	12	2				7Л2Е1Ос	180	0,5	160	07.10.2016	864	Л	1,91	1,91	21	19		511	12
Ангинское	Ангинская	1017	2	108	1,9	2				9Л1Е	180	0,5	180	07.10.2016	864	Л	1,25	1,25	5	4		511	1,9
Ангинское	Ангинская	1016	11	4	0,6	2				7Л1Е1Ос1Б	180	0,5	160	07.10.2016	864	Л	1,7	1,7	16	13		511	0,6
Ангинское	Ангинская	1016	15	21	9	2				7Л3Е	180	0,5	210	07.10.2016	864	Л	2,41	2,41	33	31		511	9
Ангинское	Ангинская	1016	8	15	4	2				8Л2Е	180	0,5	190	07.10.2016	864	Л	1,71	1,71	17	15		511	4
Ангинское	Ангинская	1016	10	86	38,3	2				5Л3Ос2Е	200	0,4	140	07.10.2016	864	Л	2,38	2,38	33	22		511	38,3
Ангинское	Ангинская	1016	11	4	1,8	2				7Л1Е1Ос1Б	180	0,5	160	07.10.2016	864	Л	1,64	1,64	15	9		511	1,8
Ангинское	Ангинская	1016	15	21	2	2				7Л3Е	180	0,6	210	07.10.2016	864	Л	1,81	1,81	18	16		511	2
Ангинское	Бирюльская	449	15		5,6	2									Пожар								
Ангинское	Бирюльская	449	16		13,1	2									Пожар								
Верхоленское	Верхоленская	114	9	82	47,4	2				7С1Л2Б	160	0,8	210	04.08.2017	864	С	2,44	2,75	27	25		511	47,4
Верхоленское	Верхоленская	114	13	4	4	2				8С2Л	170	0,4	180	04.08.2017	864	С	2,39	2,46	26	23		511	4
Верхоленское	Верхоленская	114	17	40	9	2				5С3Л2Е	160	0,5	180	04.08.2017	864	С	2,29	2,78	34	33		511	9
Верхоленское	Верхоленская	114	17	40	13,9	2				5С3Л1Е1Б	160	0,5	180	04.08.2017	864	С	2,53	2,83	32	30		511	13,9
Верхоленское	Верхоленская	114	11	92	6,5	2				6Л2С2Е	130	0,5	140	04.08.2017	864	Л	2,7	2,67	29	28		511	6,5
Верхоленское	Верхоленская	114	12	72	5	2				5Л2С1Е2Б	150	0,5	150	04.08.2017	864	Л	2,56	2,82	39	37		511	5
Верхоленское	Манзурская	116	36	14	3,8	2				10С	50	0,9	150	01.10.2015	869	С	3,9	3,9	48	78		511	3,8
Верхоленское	Манзурская	68	21		10	2				3Е3П1К3Б	25	1	13	04.08.2016	869	Е	2,05	2,09	5	10		512	10
Верхоленское	Манзурская	71	30	28	4,9	2				4Л2Е4Б	240	0,5	150	29.06.2017	371	Л	3,02	3,01	45	19		511	4,9
Верхоленское	Манзурская	71	36	56	15,8	2				4Л2Е4Б	240	0,5	150	29.06.2017	371	Л	3,02	3,01	45	19		511	15,8
Верхоленское	Манзурская	71	28	92	47,1	2				4Л2Е1П1К2ОС	200	0,7	250	29.06.2017	355	Л	2,8	2,77	34	13		511	47,1
Верхоленское	Манзурская	71	29	3	3	2				7Ос1Б1С1Л	80	0,7	270	29.06.2017	355	Ос	2,9	2,9	44	21		511	3
Верхоленское	Манзурская	71	32	38	0,9	2				5Л5Б	160	0,7	240	29.06.2017	355	Л	2,6	2,77	35	18		511	0,9
Верхоленское	Манзурская	70	19	131	30,9	2				5Л5Б	160	0,5	200	29.06.2017	352	Л	2,9	2,9	43	23		511	3
Ангинское	Бирюльская	208	8	64	13,5	2				5С5Б	130	0,7	330	29.06.2017	371	С	3,35	3,31	56	22		511	0,9
Ангинское	Бирюльская	208	12	102	1,4	2				10Б	50	1	200	29.06.2017	371	Б	3,11	3,11	50	10		511	30,9
Ангинское	Бирюльская	208	15	11	4,5	2				4ОС3Б3С	40	1	270	29.06.2017	371	Ос	3,25	3,24	55	22		511	13,5
Ангинское	Бирюльская	208	16	9	3	2				10С	90	1	270	29.06.2017	371	С	3,07	3,07	50	10		511	1,4
Ангинское	Ангинская	1021	7		1,5	2				3К3Л2Е1Б1ОС				02.08.2017	Болезни леса	С, Л, К							
Ангинское	Ангинская	1021	8		7	2				4Л1К2Е3ОС				02.08.2017	Болезни леса	С, Л, К							
Ангинское	Ангинская	1021	9		8	2				5Л3Е1К1Б				02.08.2017	Болезни леса	С, Л, К							
Ангинское	Ангинская	1021	13		5	2				3Л3Е1К2ОС1Б				02.08.2017	Болезни леса	С, Л, К							
Ангинское	Ангинская	1021	6		14	2				3К5Л2Е				02.08.2017	Болезни леса	С, Л, К							
Ангинское	Ангинская	1021	14		13,5	2				2Л2Е1К4ОС1Б				02.08.2017	Болезни леса	С, Л, К							
Ангинское	Ангинская	1021	15		1,5	2				8Л1К1Е				02.08.2017	Болезни леса	С, Л, К							
Ангинское	Ангинская	1021	1		14	2				6Л2Е1Б1ОС				02.08.2017	Болезни леса	С, Л, К							
Ангинское	Ангинская	1021	2		1	2				4Л2Л2К2Б				02.08.2017	Болезни леса	С, Л, К							
Ангинское	Ангинская	1021	5		3,68	2				8Л2Е				02.08.2017	Болезни леса	С, Л, К							
Ангинское	Ангинская	1019	17		8	2				6Л1К3Б				02.08.2017	Болезни леса	С, Л, К							
Ангинское	Ангинская	1019	18		21	2				6Л2Б2ОС				02.08.2017	Болезни леса	С, Л, К							
Ангинское	Ангинская	1019	19		3	2				10Л+Е				02.08.2017	Болезни леса	С, Л, К							
Ангинское	Ангинская	1019	27		3	2				8Л1Е1Б				02.08.2017	Болезни леса	С, Л, К							
Ангинское	Ангинская	984	8		9	2			1	6Л4Б+Е+К				02.08.2017	Болезни леса	С, Л, К							
Ангинское	Ангинская	984	9		6,2	2			1	7Л3Б+Е+К				02.08.2017	Болезни леса	С, Л, К							

Участковое лесничество	Урочище (дача)	Квартал	Выдел	Площадь выдела, га	Площадь л/п выдела, га	Целевое назначение лесов (код)	Категория защитных лесов (код)	ОЗУ	Аренда	Краткая фактическая таксационная характеристика				Дата (год) обследования участка или создания первичного документа	Причина ослабления насаждений (код)	Повреждаемая порода	СКС породы	СКС насаждения	% общего отпада по породе (по запасу)	% текущего отпада по породе (по запасу)	% заселённых (поврежденных) деревьев (по запасу)	Рекомендуемые мероприятия	
										состав	возраст	полнота	запас на 1 га									вид	площадь, га
1	2	3	4	5	6	7	8	9	10	11	12	13	14	15	16	17	18	19	20	21	22	23	24
Ангинское	Ангинская	984	10		45	2			1	7Л1К1Е1Б				02.08.2017	Болезни леса	С, Л, К							
Ангинское	Ангинская	861	14		53	2			1	4К4Л2Е				02.08.2017	Болезни леса	С, Л, К							
Ангинское	Ангинская	861	15		50	2			1	6К4Л+Е				02.08.2017	Болезни леса	С, Л, К							
Ангинское	Ангинская	861	16		22,21	2			1	7Л2К1Е				02.08.2017	Болезни леса	С, Л, К							
Ангинское	Ангинская	861	17		5	2			1	7ОС2Б1Л				02.08.2017	Болезни леса	С, Л, К							
Ангинское	Ангинская	861	18		24	2			1	6К1Л1Е1П1Б				02.08.2017	Болезни леса	С, Л, К							
Ангинское	Бирюльская	202	26	101	3,9	2				7С3Л	160	0,4	150	28.08.2017	352	С	2,19		23	18		511	3,9
Ангинское	Бирюльская	202	27	7	0,6	2				7С3Л	120	0,4	170	28.08.2017	352	С	2,25		23	20		511	0,6
Верхоленское	Верхоленская	222	12	34	20	2				6Л1С3Б	140	0,6	150	30.07.2017	352	Л	2,17	2,1	17	13		511	20
Верхоленское	Верхоленская	224	9	262	35	2				7Л2Е1ОС	160	0,5	150	30.07.2017	352	Л	1,92	1,93	15	11		511	35
Верхоленское	Верхоленская	224	12	261	2,7	2				8Л1Б1ОС	120	0,4	130	30.07.2017	352	Л	2,02	2,07	17	12		511	2,7
Верхоленское	Верхоленская	224	9	262	15,7	2				6Л3Б1ОС	160	0,6	160	30.07.2017	352	Л	2,21	2,17	20	13		511	15,7
Верхоленское	Верхоленская	224	3	84	26,3	2				8Л1К1Б	130	0,5	150	30.07.2017	352	Л	1,95	2,01	18	14		511	26,3
Верхоленское	Верхоленская	223	2	83	3,8	2				7Л3ОС	140	0,4	130	30.07.2017	352	Л	2,04	1,99	15	12		511	3,8
Верхоленское	Верхоленская	223	3	143	51,4	2				6Л2К2Б	140	0,6	180	30.07.2017	352	Л	2,13	2,19	20	14		511	51,4
Верхоленское	Верхоленская	223	10	73	13,6	2				6Л2С2Б	130	0,5	160	30.07.2017	352	Л	2,53	2,44	22	16		511	13,6
Верхоленское	Верхоленская	223	12	28	18,9	2				6Л3С1Б	140	0,6	190	30.07.2017	352	Л	1,86	2,31	18	11		511	18,9
Верхоленское	Верхоленская	222	10	62	11,3	2				8Л1Б1ОС	140	0,6	190	30.07.2017	352	Л	2,22	2,21	19	14		511	11,3
Верхоленское	Верхоленская	222	5	87	10	2				6Л2Б2ОС	140	0,5	150	30.07.2017	352	Л	2,1	2,08	16	12		511	10
Верхоленское	Верхоленская	222	8	57	10	2				7Л2Б1ОС	140	0,6	180	30.07.2017	352	Л	2,1	2,1	17	14		511	10
Ангинское	Ангинская	668	9		7,8	2				8К2Л+ОС				05.09.2017	821	К,Л							
Ангинское	Ангинская	668	10		3,5	2				7Л2К1Е				05.09.2017	821	К,Л							
Ангинское	Ангинская	668	17		2,2	2				3К3Л2Е2ОС				05.09.2017	821	К,Л							
Верхоленское	Верхоленская	136	1	69	30,5	1	145			6Л3Е1ОС	210	0,6	200	27.09.2017	337	Л	2,21	2,16	29	23	24	512	30,5
Верхоленское	Верхоленская	136	9	60	43	1	145			5Л2С2Е1ОС	170	0,6	220	27.09.2017	337	Л	2,13	2,17	29	23	24	512	43
Верхоленское	Верхоленская	136	10	7	7	1	145			5Л5ОС	140	0,7	180	27.09.2017	337	Л	2,16	2,02	26	22	24	512	7
Верхоленское	Верхоленская	166	9	114	6,6	1	145			4Л3С1Е2Б	140	0,5	130	27.09.2017	337	Л	2,17	2,21	30	24	23	512	6,6
Верхоленское	Верхоленская	166	11	26	9	1	145			4Л3С2Е1Б	120	0,6	160	27.09.2017	337	Л	1,91	2,14	27	21	23	512	9
Верхоленское	Верхоленская	166	14	20	4,5	1	145			5С5Л	160	0,5	190	27.09.2017	344	С	2,4	2,36	32	26	25	512	4,5
Верхоленское	Верхоленская	166	16	38	5,4	1	145			5Л2С2Б1ОС	190	0,6	160	27.09.2017	337	Л	2,2	2,14	28	23	24	512	5,4
Верхоленское	Верхоленская	166	17	20	7,6	1	145			6Л3С1Б	190	0,4	140	27.09.2017	337	Л	2,48	2,32	31	22	24	512	7,6
Ангинское	Бирюльская	258	9	57	3,4	1	145			4Л2К2С2Е	140	0,5	200	30.08.2017	864	Л	2,36	2,37	10	10		512	3,4
Ангинское	Бирюльская	258	12	80	14,6	1	145			4С3Е2Л1К	160	0,5	180	30.08.2017	864	С	2,34	2,35	10	10		512	14,6
Ангинское	Бирюльская	295	2	97	9,7	1	145			6С2К1Л1Е	160	0,4	180	30.08.2017	864	С	2,41	2,49	14	14		512	9,7
Ангинское	Ангинская	1019	20	17	3,7	2				3К3Л3Е1Б	90	0,8	370	16.05.2017	864	К	3,81	4	74	70		512	3,7
Верхоленское	Верхоленская	115	1	94	64	2				7С1Л1Б1ОС	170	0,5	150	04.08.2017	864	С	2,35	2,64	31	28		511	64
Верхоленское	Верхоленская	115	2	15	3,2	2				8С1Л1Б	140	0,6	190	04.08.2017	864	С	2,36	2,48	29	27		511	3,2
Ангинское	Бирюльская	246	6	7	1,1	2				7С3Л	160	0,4	140	28.08.2017	864	С	2,25	2,23	10	10		511	1,1
Ангинское	Бирюльская	246	7	59	11,3	2				7Л3С	160	0,4	140	28.08.2017	864	Л	2,4	2,43	11	11		511	11,3
Ангинское	Бирюльская	246	8	19	12,1	2				5С5Л	160	0,4	140	28.08.2017	864	С	2,25	2,25	8	8		511	12,1
Ангинское	Ангинская	1020	18	35	4,6	2				8Л1Е1Б	170	0,7	240	16.05.2017	864	Л	4,75	4,5	89	86		511	4,6
Ангинское	Ангинская	1020	20	30	1,1	2				7Л2К1Е	200	0,5	140	16.05.2017	864	Л	4,28	4,08	76	75		511	1,1
Ангинское	Ангинская	1020	25	31	4	2				7Л2Е1Б	200	0,7	270	16.05.2017	864	Л	5	4,82	93	89		511	4
Ангинское	Ангинская	1020	26	13	0,4	2				10Л	180	0,6	220	16.05.2017	864	Л	3,98	3,98	75	72		511	0,4
Ангинское	Ангинская	1050	1	8	5	2				7Л2Б1ОС	90	0,6	210	16.05.2017	864	Л	5	4,6	90	87		511	5
Ангинское	Ангинская	1050	2	5	3,8	2				8Л1Е1К	90	0,8	240	16.05.2017	864	Л	5	4,8	94	88		511	3,8
Ангинское	Ангинская	1050	4	31	2,2	2				7Л2Е1Б	200	0,7	270	16.05.2017	864	Л	5	5	100	97		511	2,2
Ангинское	Ангинская	1020	18	35	4,4	2				8Л1Е1Б	170	0,7	270	16.05.2017	864	Л	4,83	4,58	90	88		511	4,4
Ангинское	Ангинская	1020	25	31	1,6	2				7Л2Е1Б	200	0,7	270	16.05.2017	864	Л	5	4,78	90	87		511	1,6
Ангинское	Ангинская	1019	21	33	33	2				3Л3Е1К3Б	90	0,6	170	16.05.2017	864	Л	5	4,81	94	93		511	33
Ангинское	Ангинская	1019	22	19	17	2				8Л1Е1Б	170	0,7	240	16.05.2017	864	Л	5	4,79	84	83		511	17
Ангинское	Ангинская	1019	23	9	6,5	2				8Л1Е1Б	90	0,8	290	16.05.2017	864	Л	4,71	4,61	91	88		511	6,5
Ангинское	Ангинская	1019	24	17	17	2				5ОС2Б3Л	90	0,9	330	16.05.2017	864	ОС	4,11	4,21	80	80		511	17
Ангинское	Бирюльская	203	15	24	12	2				9Л1С	160	0,4	160	29.08.2016	352	С	1,99	1,93	17	14		511	12
Ангинское	Бирюльская	203	18	13	4	2				7Л3С	150	0,4	160	29.08.2016	352	С	2,31	2,06	20	17		511	4
Ангинское	Бирюльская	203	2	103	5,1	2				7С3Л	200	0,4	150	29.08.2016	352	С	2,1	1,95	17	13		511	5,1
Ангинское	Бирюльская	203	11	77	10,5	2				8С2Л	140	0,4	170	29.08.2016	352	С	2,09	2,06	18	12		511	10,5
Ангинское	Бирюльская	245	4	4	1,6	2				8С2Л	220	0,4	150	01.09.2017	352	С	2,07	2,13	20	18		511	1,6
Ангинское	Бирюльская	245	5	8	6	2				8С2Л	120	0,4	140	01.09.2017	352	С	2,16	2,27	27	23		511	6
Ангинское	Бирюльская	245	6	17	6,4	2				7С3Л	160	0,4	160	01.09.2017	352	С	2,14	2,21	24	19		511	6,4
Ангинское	Бирюльская	171	15	28	7,8	1	148			7С2Л1Б	130	0,5	160	09.08.2017	371	С	1,99	2,09	20	15		512	7,8
Ангинское	Бирюльская	171	16	20	0,6	1	148			8С2Л	140	0,4	130	09.08.2017	371	С	1,9	1,76	15	13		512	0,6
Ангинское	Бирюльская	247	20	12	3	2				8С2Л	160	0,4	150	28.08.2017	864	С	2,25	2,25	10	10		511	3
Ангинское	Бирюльская	246	11	48	3	2				7Л3С	100	0,5	140	28.08.2017	864	Л	2,35	2,35	10	10		511	3
Ангинское	Бирюльская	246	13	19	19	2				8Л2С	100	0,4	130	28.08.2017	864	Л	2,33	2,36	10	10		511	19
Ангинское	Бирюльская	246	14	40	5	2				7Л3С	160	0,4	140	28.08.2017	864	Л	2,28	2,26	10	10		511	5
Ангинское	Бирюльская	451	16	10	3	2				9С1Б	80	0,5	140	28.08.2017	864	С	2,33	2,33	10	10		511	3
Ангинское	Бирюльская	451	17	15	10	2				9С1Б	80	0,5	140	28.08.2017	864	С	2,23	2,25	9	9		511	10
Ангинское	Бирюльская	451	23	59	8	2				9С1Б	80	0,5	140	28.08.2017	864	С	2,42	2,41	12	12		511	8
Ангинское	Бирюльская	451	35	39	6,5	2				10С	100	0,4	140	28.08.2017	864	С	2,37	2,37	10	10		511	6,5
Ангинское	Бирюльская	451	37	29	0,1	2				5С5Л	100	0,4	140	28.08.2017	864	С	2,48	2,52	19	19		511	0,1
Ангинское	Бирюльская	451	48	20	3	2				8С1Б1ОС	100	0,4	130	28.08.2017	864	С	2,42	2,42	11	11		511	3
Верхоленское	Манзурская	41	7	221	16,2	2				5С4Л1Б	120	0,4	130	28.09.2017	352	С	1,99	1,88	18	13		511	16,2
Верхоленское	Манзурская	41	11	14	1,1	2				8Л1С1Б	120	0,4	120	28.09.2017	352	Л	1,79	1,76	14	11		511	1,1
Верхоленское	Манзурская	41	7	221	5,6	2				6С4Л	130	0,5	150	28.09.2017	352	С	2,12	2,16	25	20		511	5,6
Верхоленское	Верхоленская	612	7	21	7	1	149			8С1Л1Б	180	0,4	140	06.09.2017	352	С	2,37	2,38	31	29		511	7
Верхоленское	Верхоленская	612	8	44	8,5	1	149			9С1Л	180	0,4	110	06.09.2017	352	С	2,36	2,4	32	26		511	8,5
Верхоленское	Верхоленская	612	9	66	7	1	149			8С2Л	180	0,3	90	06.09.2017	352	С	2,16	2,24	24	20		511	7
Ангинское	Бирюльская	122	21	113	30,1	2				5С5Л	90	0,4	130	19.09.2017	352	С	2,01	1,88	18	12		511	30,1
Ангинское	Бирюльская	122	4	34	4,6	2				8С2Л	90	0,4	130	19.09.2017	352	С	1,77	1,78	16	13		511	4,6
Ангинское	Бирюльская	122	5	7	1,5	2				8С2Л	90	0,4	130	19.09.2017	352	С	1,8	1,84	18	14		511	1,5
Ангинское	Бирюльская	122	29	87	10,6	2				5С5Л	90	0,4	140	08.09.2017	352	С	2,07	1,92	19	12		511	10,6
Ангинское	Бирюльская	122	1	104	14,1	2				8С2Л	90	0,4	130	07.09.2017	352	С	1,86	1,87	19	14		511	14,1
Ангинское	Бирюльская	122	1	104	13,9	2				8С2Л	90	0,4	130	08.09.2017	352	С	1,88	1,87	19	15		511	13,9
Верхоленское	Манзурская	41	7	221	4,6	2				9С1Л	130	0,5	160	28.09.2017	352	С	2	2,01	21	17		511	4,6
Верхоленское	Манзурская	41	10	34	5,5	2				10С	120	0,4	140	28.09.2017	352	С	1,91	1,91	15	14		511	5,5
Ангинское	Бирюльская	548	26	7	4,3	1	145			9С1Л	130	0,6	210	29.09.2017	352	С	1,78	1,82	23	19		512	4,3
Верхоленское	Манзурская	139	11	47	3,3	2				10С	170	0,4	140	30.09.2017	352	С	2,05	2,05	24	16		511	3,3
Верхоленское	Манзурская	139	13	103	1,5	2				10С	150	0,4	130	30.09.2017	352	С	2	2	21	13		511	1,5
Верхоленское	Манзурская	139	11	47	1	2				10С	160	0,4	140	30.09.2017	352	С	2,13	2,13	25	15		511	1
Верхоленское	Манзурская	139	11	47	2,8	2				8С2Л	160	0,4	160	30.09.2017	352	С	2,11	2,21	26	15		511	2,8
Ангинское	Бирюльская	548	18	17	9,3	1	145			8С2Л	150	0,5	170	29.09.2017	371	С	2,51	2,51	39	33		512	9,3
Ангинское	Бирюльская	548	21	24	8,9	1	145			9С1Л	120	0,4	130	29.09.2017	371	С	2,04	2	26	21		512	8,9
Верхоленское	Верхоленская	390	2		0,8	1	149			5С4Л1Е				02.02.2018	Болезни леса								
Верхоленское	Верхоленская	390	3		1,1	1	149			6С3Л1Б				02.02.2018	Болезни леса								
Верхоленское	Верхоленская	390	6		4,6	1	149			7С2Л1Е+Б				02.02.2018	Болезни леса								
Верхоленское	Верхоленская	390	7		17,3	1	149			9С1Л+Е				02.02.2018	Болезни леса								
Верхоленское	Верхоленская	390	8		10	1	149			6С4Л				02.02.2018	Болезни леса								
Верхоленское	Верхоленская	390	12		0,8	1	149			6С4Л+Б+ОС				02.02.2018	Болезни леса								

Участковое лесничество	Урочище (дача)	Квартал	Выдел	Площадь выдела, га	Площадь л/п выдела, га	Целевое назначение лесов (код)	Категория защитных лесов (код)	ОЗУ	Аренда	Краткая фактическая таксационная характеристика				Дата (год) обследования участка или создания первичного документа	Причина ослабления насаждений (код)	Повреждаемая порода	СКС породы	СКС насаждения	% общего отпада по породе (по запасу)	% текущего отпада по породе (по запасу)	% заселённых (повреждённых) деревьев (по запасу)	Рекомендуемые мероприятия	
										состав	возраст	полнота	запас на 1 га									вид	площадь, га
1	2	3	4	5	6	7	8	9	10	11	12	13	14	15	16	17	18	19	20	21	22	23	24
Верхоленское	Манзурская	34	25	34	1,4	2				9С1Л	120	0,4	130	17.01.2018	352	С	2,02	1,98	18	13		511	1,4
Верхоленское	Манзурская	44	3	19	2,2	2				9С1Л	120	0,5	150	17.01.2018	352	С	2,11	2,05	20	14		511	2,2
Верхоленское	Манзурская	44	3	19	1,1	2				9С1Л	120	0,5	170	17.01.2018	352	С	2,18	2,12	23	17		511	1,1
Ангинское	Бирюльская	245	6		2,1	2									Болезни леса								
Ангинское	Бирюльская	548	18		15	1	145								821								
Ангинское	Бирюльская	548	21		25	1	145								821								
Ангинское	Бирюльская	548	26		4,3	1	145								821								
Верхоленское	Манзурская	41	7		29	2									821								
Верхоленское	Манзурская	41	11		3	2									821								
Ангинское	Бирюльская	204	17	10	2,8	2				9С1Л	130	0,3	90	19.04.2018	352	С	1,85	1,83	18	13		511	2,80
Ангинское	Бирюльская	204	18	11	1	2				9С1Л	140	0,3	90	19.04.2018	352	С	1,99	1,96	19	12		511	1,00
Ангинское	Бирюльская	204	19	34	24	2				8С2Л	120	0,4	140	19.04.2018	352	С	1,98	1,98	22	14		511	24,00
Ангинское	Бирюльская	245	17	9	5	2				8С2Л	120	0,4	130	18.04.2018	352	С	2,1	2,05	25	16		511	5
Ангинское	Бирюльская	245	19	24	0,9	2				8С2Л	140	0,4	120	18.04.2018	352	С	1,98	1,97	21	13		511	0,9
Ангинское	Бирюльская	290	25		45	2				8С2Л+Б	60	0,8	150		869	С	3,75	3,75	65	5		511	45
Ангинское	Бирюльская	290	26		96	2				6К2Л2Б+П	180	0,6	280		869	К	4,75	4,75	90	0		511	96
Ангинское	Бирюльская	291	19		35	2				5С3Л1К1Е	200	0,6	260		869	С	4,05	3,41	70	5		511	35
Ангинское	Бирюльская	296	5		45	1	145			10К	240	0,8	460		869	К	4,85	4,85	95	5		511	45
Ангинское	Бирюльская	369	42		24	1	149			3К4С3Л	220	0,7	400		869	К	3,9	2,31	60	0		512	24
Верхоленское	Качугская	77	34		16	2				10Б+Л	80	0,3	60		867	Б	3,5	3,5	40	40		511	16
Верхоленское	Качугская	77	33		6	2				5Л5Б	150	0,6	200		868	Л	2	2	20	20		512	6
Верхоленское	Манзурская	60	8	81	81	2				3С4Б3ОС	18	0,5	100		869	С	5	4,46	100	0		511	81
Верхоленское	Манзурская	60	22	11	3	2				3С4Б3ОС	18	0,4	10		869	С	5	4,88	100	0		511	3
Верхоленское	Манзурская	72	40	33	8	2				6С3Л1Б	100	0,4	160		869	С	2,35	2,13	35	5		512	8
Верхоленское	Манзурская	82	3	20	20	2				8Л2Б+Л	90	0,7	220		821	Л	2,2	2,23	30	0		512	20
Верхоленское	Манзурская	82	2	13	13	2				10Б+Л	30	0,4	30		869	Б	2,4	2,4	35	5		512	13
Верхоленское	Манзурская	82	9	119	119	2				9Л1ОС+Б	190	0,5	170		858	Л	4,4	4,46	80	0		511	119
Верхоленское	Манзурская	82	5	107	45	2				10Л+Б	190	0,4	140		821	Л	2,2	2,2	30	0		531	45
Верхоленское	Манзурская	82	21	14	14	2				5Л3Б2Ос	140	0,8	180		821	Л	1,8	2,38	20	0		512	14
Верхоленское	Манзурская	86	1	41	41	2				5Л3Б2Ос	140	0,8	180		869	Л	1,6	2,4	15	0		512	41
Верхоленское	Манзурская	86	2	34	10	2				6Б2Ос2Л	55	0,8	170		869	Б	2,85	2,42	40	0		512	10
Верхоленское	Манзурская	87	19	41	41	2				8Б2Л	35	0,9	120		869	Б	4,25	4,12	80	10		511	41
Верхоленское	Манзурская	87	9	128	128	2				5Б2ОС3Л	85	0,4	80		821	Б	2,6	2,58	40	0		531	128
Верхоленское	Манзурская	87	3	25	25	2				5Л5Б+Л	45	0,9	110		821	Л	1,8	2	20	0		512	25
Верхоленское	Манзурская	83	23	28	28	2				10С+Л+С	50	0,5	80		858	С	4,95	4,95	100	5		511	28
Верхоленское	Манзурская	83	20	51	51	2				6Б4Л	60	0,7	130		858	Б	4,85	4,85	95	5		511	51
Верхоленское	Манзурская	83	17	50	50	2				6Б4Л	60	0,7	110		869	Б	4,3	3,5	80	0		511	50
Верхоленское	Манзурская	83	8	37	37	2				6Л4Б+Л	85	0,6	160		869	Л	1,6	1,92	15	0		512	37
Верхоленское	Манзурская	83	9	14	14	2				9Л1Б+С+ОС	110	0,8	240		869	Л	2,6	2,8	40	0		512	14
Верхоленское	Манзурская	83	14	103	103	2				10Л+Л+Е+Б	190	0,6	230		869	Л	3,6	3,6	65	40		511	103
Верхоленское	Манзурская	83	6	24	24	2				10Л+Б	180	0,4	120		869	Л	5	5	100	0		511	24
Ангинское	Ангинская	944	11	85	85	2				4Л4Е1К1Б	25	1	40		868	Л	3,9	4,56	60	0		511	85
Ангинское	Ангинская	944	7	63	51	2				4К3Л3Б	20	1	10		857	К	5	5	100	0		511	51
Ангинское	Ангинская	944	8	29	20	2				9Л1К	180	0,3	120		868	Л	4	4,08	50	0		511	20
Ангинское	Ангинская	944	5	28	5	2				3К3Л1Е3Б	25	0,7	10		868	К	5	5	100	0		511	5
Ангинское	Ангинская	944	5	28	10	2				3К3Л1Е3Б	25	0,7	10		868	К	5	5	100	0		511	10
Ангинское	Ангинская	900	22	28	28	2				3К3Л4Б	20	0,6	10		868	К	5	5	100	0		511	28
Ангинское	Ангинская	900	2	29	29	2				4К4Л2Е	180	0,4	170		867	К	4,65	3,47	85	0		511	29
Ангинское	Ангинская	900	1	72	60	2				6К3Л1Б	40	0,8	100		867	К	5	4,68	100	0		511	60
Ангинское	Ангинская	859	7	45	45	2			1	7Л2К1Е	280	0,4	140		868	Л	4,8	4,86	100	20		511	45
Ангинское	Ангинская	859	20	71	71	2			1	6Л2К2Е	90	0,8	210		857	Л	5	5	100	0		511	71
Ангинское	Ангинская	859	21	48	48	2			1	7Л2К1Е	240	0,6	230		868	Л	5	5	100	0		511	48
Ангинское	Ангинская	859	26	18	18	2			1	5Л2К3Е	100	0,6	180		868	Л	4,2	4,6	70	0		511	18
Ангинское	Ангинская	859	25	33	33	2			1	5Л2К1С1Е1Б	100	0,7	220		868	Л	5	5	100	0		511	33
Ангинское	Ангинская	859	19	37	37	2			1	5К4Е1Л	50	0,5	50		857	К	5	5	100	0		511	37
Ангинское	Ангинская	859	23	24	24	2			1	9Л1Б	90	0,8	240		857	Л	5	5	100	0		511	24
Ангинское	Ангинская	859	18	28	11	2			1	8Л1К1Е	280	0,7	270		868	Л	5	5	100	0		511	11
Верхоленское	Верхоленская	267	27	40	40	1	145			4Л6Е	160	0,5	90		868	Л	5	5	100	0		511	40
Верхоленское	Верхоленская	267	25	32	32	1	145			3К7Е	120	0,5	100		868	К	4,75	4,93	90	0		511	32
Верхоленское	Верхоленская	266	27	48	48	1	145			3К7Е	110	0,5	180		868	К	5	5	100	0		511	48
Верхоленское	Верхоленская	266	25	27	27	1	145			7К2Е1П	170	0,3	140		868	К	4,85	4,9	95	0		511	27
Верхоленское	Верхоленская	266	23	29	29	1	145			3К2Л1Е4Б	100	0,8	340		868	К	5	5	100	0		511	29
Верхоленское	Верхоленская	266	17	20	20	1	145			7К2Е1П	170	0,4	160		868	К	5	5	100	0		511	20
Верхоленское	Верхоленская	266	6	37	27	1	145			8К1Е1П	150	0,5	220		868	К	5	5	100	0		511	27
Верхоленское	Верхоленская	266	10	18	18	1	145			5К2Е3Б	110	0,7	270		867	К	5	5	100	0		511	18
Верхоленское	Верхоленская	266	6	37	10	1	145			8К1Е1П	150	0,5	220		867	К	2,8	3,08	35	0		512	10
Верхоленское	Верхоленская	266	11	50	20	1	145			7К2Л1Е	130	0,8	310		867	К	3,35	3,53	50	0		512	20
Верхоленское	Верхоленская	266	5	17	17	1	145			9К1Л	140	0,9	390		867	К	5	5	100	0		511	17
Верхоленское	Верхоленская	248	21	6	6	1	145			9К1П	220	0,6	390		868	К	5	5	100	0		511	6
Верхоленское	Верхоленская	248	18	77	30	1	145			10К	180	0,5	270		868	К	5	5	100	0		511	30
Верхоленское	Верхоленская	248	18	77	47	1	145			10К	180	0,5	270		341	К	4	4	70	30		511	47
Верхоленское	Верхоленская	248	16	69	69	1	145			7К3Б	220	0,6	230		867	К	3,75	3,68	60	0		511	69
Верхоленское	Верхоленская	248	19	48	48	1	145			10К	160	0,6	340		390	К	3,55	3,55	60	20		511	48
Верхоленское	Верхоленская	249	24	55	55	1	145			10К	160	0,6	340		390	К	3,45	3,45	55	15		511	55
Верхоленское	Верхоленская	249	27	41	41	1	145			9К1П	140	0,4	170		390	К	2,1	1,99	25	10		512	41
Верхоленское	Верхоленская	267	1	134	134	1	145			6К2Л1Е1П	180	0,7	370		390	К	2,1	1,66	25	10		512	134
Верхоленское	Верхоленская	267	5	17	17	1	145			6К3Л1Е	170	0,4	200		390	К	3,5	2,5	55	15		512	17
Верхоленское	Верхоленская	267	11	27	27	1	145			7К1Л1П1Е	120	0,8	370		390	К	2,8	2,3	45	15		512	27
Верхоленское	Верхоленская	268	9	5	5	1	145			7К1Л1Е1П	120	0,8	370		390	К	3,45	2,72	55	15		512	5
Верхоленское	Верхоленская	268	10	19	19	1	145			3К1С1Л3Б2ОС	60	0,9	210		390	К	2,85	1,56	45	15		512	19
Верхоленское	Верхоленская	268	11	70	70	1	145			9К1Л	150	0,5	270		390	К	3,3	3,07	60	45		511	70
Верхоленское	Верхоленская	269	6	40	40	1	145			10К	170	0,5	250		390	К	4,3	4,3	80	10		511	40
Верхоленское	Верхоленская	269	1	72	72	1	145			10К	210	0,5	300		390	К	4,3	4,3	80	10		511	72
Верхоленское	Верхоленская	269	5	52	52	1	145			3К2Л3Б2ОС	100	0,6	190		390	К	4,4	2,12	90	30		512	52
Верхоленское	Верхоленская	251	24	70	70	1	145			10К	200	0,6	370		390	К	4,75	4,75	95	10		511	70
Верхоленское	Верхоленская	251	21	61	61	1	145			10К	110	0,6	260		390	К	4,3	4,3	80	20		511	61
Верхоленское	Верхоленская	250	25	37	37	1	145			10К	110	0,6	260		390	К	3	3	50	15		512	37
Верхоленское	Верхоленская	250	22	122	122	1	145			10К	200	0,5	270		390	К	4,5	4,5	90	20		511	122
Верхоленское	Верхоленская	250	18	57	57	1	145			10К	200	0,5	230		390	К	4,7	4,7	95	15		511	57
Верхоленское	Верхоленская	250	23	9	9	1	145			10К	140	0,3	130		390	К	4,55	4,55	90	25		511	9
Верхоленское	Верхоленская	249	23	16	16	1	145			10К	140	0,3	130		390	К	4,55	4,55	90	25		511	16
Верхоленское	Верхоленская	249	26	23	23	1	145			8К2П	220	0,6	340		390	К	4,05	3,44	75	25		511	23
Верхоленское	Верхоленская	249	22	63	63	1	145			9К1П	110	0,6	220		390	К	4,45	4,11	85	25		511	63
Верхоленское	Верхоленская	250	21	81	81	1	145			9К1П	260	0,5	300		390	К	3,65	3,39	65	10		511	81
Верхоленское	Верхоленская	251	18	117	117	1	145			9К1П	260	0,5	300		390	К	3,9	3,61	70	10		511	117
Верхоленское	Верхоленская	250	27	21	21	1	145			10К	200	0,4	240		390	К	4,3	4,3	80	10		511	21
Верхоленское	Верхоленская	268	3	65	65	1	145			8К1Л1Б	190	0,5	290		390	К	4,7	3,96	90	10		511	65
Верхоленское	Верхоленская	251	20	43	43	1	145			8К1П1Е	160	0,3	120		390	К	4,7	3,96	90	10		511	43
Верхоленское	Верхоленская	251	19	61	61	1	145			10К	150	0,5	180		390	К	4,5	4,5	90	20		511	61

Участковое лесничество	Урочище (дача)	Квартал	Выдел	Площадь выдела, га	Площадь л/п выдела, га	Целевое назначение лесов (код)	Категория защитных лесов (код)	ОЗУ	Аренда	Краткая фактическая таксационная характеристика				Дата (год) обследования участка или создания первичного документа	Причина ослабления насаждений (код)	Повреждаемая порода	СКС породы	СКС насаждения	% общего отпада по породе (по запасу)	% текущего отпада по породе (по запасу)	% заселённых (поврежденных) деревьев (по запасу)	Рекомендуемые мероприятия	
										состав	возраст	полнота	запас на 1 га									вид	площадь, га
1	2	3	4	5	6	7	8	9	10	11	12	13	14	15	16	17	18	19	20	21	22	23	24
Верхоленское	Верхоленская	251	23	39	39	1	145			8К1Л1П	240	0,5	300		390	К	4,85	4,12	95	10		511	39
Верхоленское	Верхоленская	252	12	71	71	1	145			8К1П1Л	240	0,5	300		390	К	3,85	3,28	70	40		511	71
Верхоленское	Верхоленская	252	16	54	54	1	145			7К2Е1Б	220	0,5	270		390	К	4,1	3,17	80	40		511	54
Верхоленское	Верхоленская	252	13	141	141	1	145			10К	220	0,7	430		390	К	4,7	4,7	90	20		511	141
Верхоленское	Верхоленская	252	15	17	17	1	145			10К	200	0,6	320		390	К	4,1	4,1	75	25		511	17
Верхоленское	Верхоленская	253	14	21	21	1	145			10К	180	0,7	370		390	К	3,65	3,65	65	25		511	21
Верхоленское	Верхоленская	253	16	51	51	1	145			8К1Е1П	240	0,6	300		390	К	3,65	3,13	65	25		511	51
Верхоленское	Верхоленская	253	15	55	55	1	145			5К5Б	80	0,6	300		390	К	2,4	1,7	30	15		512	55
Верхоленское	Верхоленская	253	18	15	15	1	145			10К	180	0,7	370		390	К	2,95	2,95	40	10		512	15
Верхоленское	Верхоленская	271	4	3	3	1	145			9К1Л	230	0,5	330		390	К	2,85	2,67	40	10		512	3
Верхоленское	Верхоленская	271	3	14	14	1	145			5К5Б	80	0,8	310		390	К	2,85	1,93	40	10		512	14
Верхоленское	Верхоленская	271	7	27	27	1	145			7К2Б1Ос	100	0,5	200		390	К	3,75	2,93	70	20		511	27
Верхоленское	Верхоленская	272	8	7	7	1	145			4К5ОС1Б	90	0,7	250		390	К	4,55	2,42	85	15		512	7
Верхоленское	Верхоленская	272	11	87	87	1	145			9К1Л	210	0,5	300		390	К	4,65	4,31	90	15		511	87
Верхоленское	Верхоленская	272	9	37	37	1	145			6К4П	150	0,8	370		390	К	2,75	2,05	25	10		512	37
Верхоленское	Верхоленская	272	10	19	19	1	145			8К2П	190	0,6	350		390	К	4,25	3,6	80	30		511	19
Верхоленское	Верхоленская	273	12	70	70	1	145			3К3Л4П	80	0,9	290		390	К	3,45	1,74	60	20		512	70
Верхоленское	Верхоленская	34	10	8	8	2				3К5Л2Е	140	0,7	370		390	К	2,25	1,56	30	20		512	8
Верхоленское	Верхоленская	35	14	24	24	1	145			3К5Л2Е	140	0,7	410		390	К	3,25	1,68	50	10		512	24
Верхоленское	Верхоленская	35	13	48	48	1	145			6К3П1Е	140	0,5	290		390	К	2,3	3,32	30	10		511	48
Верхоленское	Верхоленская	36	13	123	123	1	145			6К2П1Е1Л	170	0,6	350		390	К	2,7	3,16	40	10		511	123
Верхоленское	Верхоленская	56	1	59	59	1	145			9К1Е	180	0,7	410		390	К	3,95	3,79	70	20		511	59
Верхоленское	Верхоленская	37	27	53	53	1	145			6К3Е1П	170	0,8	420		390	К	1,95	1,59	20	10		512	53
Верхоленское	Верхоленская	38	13	42	42	1	145			7К1Е2Б	120	0,6	280		390	К	2,4	1,98	35	10		512	42
Верхоленское	Верхоленская	38	11	52	52	1	145			8К2Е	140	0,7	350		390	К	2,9	2,52	50	15		512	52
Верхоленское	Верхоленская	38	7	81	81	1	145			8К1Е1Л	150	0,6	300		390	К	1,7	1,63	20	10		512	81
Верхоленское	Верхоленская	39	8	34	34	1	145			8К2Е	140	0,7	370		390	К	2,65	2,32	40	10		512	34
Верхоленское	Верхоленская	39	7	98	98	1	145			7К2П1Е	200	0,7	410		390	К	2	1,75	25	15		512	98
Верхоленское	Верхоленская	39	14	197	197	1	145			9К1П	55	0,4	120		390	К	1,9	1,84	20	10		512	197
Верхоленское	Верхоленская	39	11	70	70	1	145			9К1Б	200	0,7	230		390	К	1,9	1,81	20	10		512	70
Верхоленское	Верхоленская	39	12	80	80	1	145			5К4Б1П	140	0,7	300		390	К	2,25	1,64	30	10		512	80
Верхоленское	Верхоленская	40	8	24	24	1	145			9К1Е	140	0,7	430		390	К	2,25	2,13	30	10		512	24
Верхоленское	Верхоленская	40	7	91	91	1	145			7К2Е1Л	200	0,4	210		390	К	4,05	3,14	70	25		511	91
Верхоленское	Верхоленская	41	5	75	75	1	145			10К	200	0,5	270		344	К	1,7	1,7	15	0		512	75
Верхоленское	Верхоленская	28	4	126	126	1	145			5К4П1Е	100	0,4	160		812	К	1,35	1,74	5	0		512	126
Верхоленское	Верхоленская	28	3	144	144	1	145			9К1Е	180	0,7	430		390	К	1,95	1,86	25	10		512	144
Верхоленское	Верхоленская	29	2	31	31	1	145			9К1Е	250	0,7	410		390	К	1,65	1,59	15	5		512	31
Верхоленское	Верхоленская	29	3	162	162	1	145			4К3П3Е	120	0,5	290		390	К	2,05	1,57	25	15		512	162
Верхоленское	Верхоленская	30	2	267	267	1	145			6К1Л1Е2П	240	0,6	380		390	К	1,85	1,74	20	5		512	267
Верхоленское	Верхоленская	29	1	226	226	1	145			8К1Е1П	200	0,3	180		390	К	3,25	3,01	60	35		511	226
Верхоленское	Верхоленская	29	4	363	363	1	145			3К4Л2Е1П	190	0,5	300		390	К	2,05	1,58	30	20		512	363
Верхоленское	Верхоленская	41	8	17	17	1	145			10К	200	0,5	270		390	К	2,3	2,3	30	10		512	17
Верхоленское	Верхоленская	60	7	26	26	1	145			6К2Е2П	240	0,3	170		390	К	1,85	1,78	20	10		512	26
Верхоленское	Верхоленская	60	18	29	29	1	145			7К2Е1Л	140	0,7	370		390	К	1,8	1,56	20	15		512	29
Верхоленское	Верхоленская	60	23	48	48	1	145			4К4Б1Е1П	140	0,7	370		390	К	2,65	1,72	40	20		512	48
Верхоленское	Верхоленская	59	14	11	11	1	145			7К2Е1Л	140	0,7	370		390	К	2,05	1,74	25	15		512	11
Верхоленское	Верхоленская	59	18	4	4	1	145			8К2Е	160	0,5	270		390	К	3,3	2,84	55	30		511	4
Верхоленское	Верхоленская	59	15	5	5	1	145			4К3Е3П	160	0,5	270		390	К	1,5	1,67	10	10		512	5
Верхоленское	Верхоленская	59	13	153	153	1	145			7К3Е	140	0,7	370		390	К	2	1,7	25	10		512	153
Верхоленское	Верхоленская	252	11	238	238	1	145			3Л7Б	35	0,7	100		823	Б	1	1,63	0	0		531	238
Верхоленское	Верхоленская	253	10	246	246	1	145			10К	220	0,7	430		390	К	4,5	4,5	85	5		511	246
Верхоленское	Верхоленская	253	12	96	96	1	145			10К	150	0,7	400		390	К	4,85	4,85	95	5		511	96
Верхоленское	Верхоленская	253	13	24	24	1	145			7К2П1Л	130	0,8	340		390	К	3,8	3,08	65	5		512	24
Верхоленское	Верхоленская	253	11	108	108	1	145			8К2Л	180	0,8	400		390	К	4,7	4,54	90	5		511	108
Верхоленское	Верхоленская	254	4	172	172	1	145			8К2Л	180	0,8	400		390	К	4,85	4,36	95	10		511	172
Верхоленское	Верхоленская	254	5	183	183	1	145			7К2П1Л	130	0,8	340		390	К	3,85	3,18	65	20		512	183
Верхоленское	Верхоленская	254	7	80	80	1	145			10К	180	0,7	350		390	К	2,2	2,2	30	20		512	80
Верхоленское	Верхоленская	272	3	72	72	1	145			8К2Л	230	0,3	190		390	К	2,3	2,84	25	15		511	72
Верхоленское	Верхоленская	272	2	59	59	1	145			8К2П	230	0,7	300		390	К	2,15	1,92	25	10		512	59
Верхоленское	Верхоленская	271	2	162	162	1	145			6К2Е2Б	100	0,4	140		390	К	2	1,6	25	15		512	162
Верхоленское	Верхоленская	251	26	17	17	1	145			7К1П2Б	220	0,4	210		390	К	2,95	2,37	50	20		512	17
Верхоленское	Верхоленская	269	8	54	54	1	145			3К7Б	90	0,5	100		390	К	3,4	1,86	60	20		512	54
Верхоленское	Верхоленская	270	2	65	65	1	145			5К5Б	80	0,6	220		390	К	2,85	1,93	45	30		512	65
Верхоленское	Верхоленская	270	3	157	157	1	145			10К	210	0,4	210		390	К	2,6	2,6	30	20		512	157
Верхоленское	Верхоленская	270	1	56	56	1	145			8К2Е	230	0,5	270		390	К	3,05	2,79	45	20		512	56
Верхоленское	Верхоленская	271	1	35	35	1	145			10К	230	0,6	350		390	К	3,15	3,15	50	20		512	35
Верхоленское	Верхоленская	92	6	90	90	1	145			4К4Л1П1Б	120	0,7	370		390	К	4,3	3,07	80	10		512	90
Верхоленское	Верхоленская	92	4	48	18	1	145			10К	140	0,9	560		390	К	4,65	4,65	95	30		511	18
Верхоленское	Верхоленская	93	1	5	5	1	145			10К	140	0,9	560		390	К	3,3	3,3	50	15		512	5
Верхоленское	Верхоленская	93	2	94	94	1	145			7К2Л1П	100	0,7	350		390	К	2,85	2,6	45	15		512	94
Верхоленское	Верхоленская	92	4	48	30	1	145			10К	140	0,9	560		869	К	5	5	100	0		511	30
Верхоленское	Верхоленская	68	26	26	26	1	145			8К1Е1Б	140	0,7	400		390	К	2,95	2,95	45	15		512	26
Верхоленское	Верхоленская	69	26	54	54	1	145			8К1Е1Б	140	0,7	400		390	К	3	2,6	45	15		512	54
Верхоленское	Верхоленская	93	3	35	35	1	145			4Е2К2П2Б	200	0,7	250		855	Е	1,4	2,47	10	0		512	35
Верхоленское	Верхоленская	70	30	18	10	1	145			4Е2К2П2Б	200	0,7	250		390	Е	4,05	2,75	75	5		512	10
Верхоленское	Верхоленская	70	30	18	8	1	145			4Е2К2П2Б	200	0,7	250		869	Е	5	4,94	100	0		531	8
Верхоленское	Верхоленская	191	11	255	70	2				8ОС1С1Л	75	0,7	300		869	ОС	5	4,93	100	0		531	70
Верхоленское	Верхоленская	191	8	38	38	2				4К3Е2П1Б	100	0,7	250		869	К	4,7	4,76	90	0		511	38
Верхоленское	Верхоленская	191	4	80	30	2				8Л1ОС1Б	120	0,9	330		869	Л	3,6	3,77	60	0		512	30
Верхоленское	Верхоленская	191	2	103	103	2				4К4Л2Б	120	0,7	330		869	К	5	4,85	100	0		511	103
Верхоленское	Верхоленская	191	1	83	83	2				7Б2Л1К	60	0,6	210		869	Б	4,1	4,02	70	0		511	83
Верхоленское	Верхоленская	190	4	58	58	1	145			3К5ОС1Е1Б	100	0,7	210		390	К	4,45	2,04	85	45		512	58
Верхоленское	Верхоленская	190	18	104	104	1	145			7К2П1Б	300	0,5	400		390	К	4,25	3,46	80	20		511	104
Верхоленское	Верхоленская	190	13	57	57	1	145			10К	200	1	530		390	К	3,9	3,9	70	20		512	57
Верхоленское	Верхоленская	189	18	160	160	1	145			10К	200	0,7	400		390	К	3,05	3,05	50	10		512	160
Верхоленское	Верхоленская	189	13	191	191	1	145			4К3Л2Б1ОС	130	0,8	370		390	К	2,9	1,82	45	5		512	191
Верхоленское	Верхоленская	189	12	118	118	1	145			6К2П2Б	180	0,7	370		390	К	3,25	2,43	60	35		512	118
Верхоленское	Верхоленская	230	19	10	10	1	145			5К4Л1Б	110	0,7	320		823	К	1,55	1,6	15	5		512	10
Верхоленское	Верхоленская	230	17	95	95	1	145			8К1Е1П	130	0,8	340		390	К	1,65	1,58	15	5		512	95
Верхоленское	Верхоленская	229	22	10	10	1	145			5К4Л1Б	110	0,7	320		390	К	1,55	1,52	15	5		512	10
Верхоленское	Верхоленская	229	19	66	66	1	145			7К1Л1Е1Б	130	0,7	270		390	К	1,8	1,58	20	10		512	66
Верхоленское	Верхоленская	229	13	131	131	1	145			5К3Л1Б1ОС	110	0,8	310		390	К	2,05	1,55	25	10		512	131
Верхоленское	Верхоленская	228	13	97	97	1	145			10К	180	0,8	340		390	К	1,7	1,7	15	10		512	97
Верхоленское	Верхоленская	228	10	26	26	1	145			10К	230	0,7	350		812	К	2,3	2,3	30	10		512	26
Верхоленское	Верхоленская	228	2	175	80	1	145			8К2ОС	140	0,8	340		390	К	3,4	2,94	55	15		512	80
Верхоленское	Верхоленская	228	2	175	95	1	145			8К2ОС	140	0,8	340		390	К	2,85	2,48	45	15		512	95
Верхоленское	Верхоленская	228	4	38	38	1	145			5К5Л	150	0,8	340		390	К	1,9	1,55	25	15		512	38
Верхоленское	Верхоленская	228	9	69	69	1	145			6К2Л2ОС	140	0,7	300		390	К	1,75	1,53	20	10		512	69
Верхоленское	Верхоленская	227	6	116	116	1	145			6К2Л2ОС	140	0,7	300		390	К	1,75	1,53	20	10		512	116
Верхоленское	Верхоленская	227	2	186	60	1	145			5К5Л	150	0,8	340		390	К	1,85	1,53	20	10		512	60

Участковое лесничество	Урочище (дача)	Квартал	Выдел	Площадь выдела, га	Площадь л/п выдела, га	Целевое назначение лесов (код)	Категория защитных лесов (код)	ОЗУ	Аренда	Краткая фактическая таксационная характеристика				Дата (год) обследования участка или создания первичного документа	Причина ослабления насаждений (код)	Повреждаемая порода	СКС породы	СКС насаждения	% общего отпада по породе (по запасу)	% текущего отпада по породе (по запасу)	% заселённых (повреждённых) деревьев (по запасу)	Рекомендуемые мероприятия	
										состав	возраст	полнота	запас на 1 га									вид	площадь, га
1	2	3	4	5	6	7	8	9	10	11	12	13	14	15	16	17	18	19	20	21	22	23	24
Верхоленское	Верхоленская	199	26	32	32	2				7К3Е	90	0,8	310		390	К	1,75	1,69	20	5		512	32
Верхоленское	Верхоленская	228	1	9	9	1	145			7К3Л	150	0,8	340		390	К	1,75	1,59	20	5		512	9
Верхоленское	Верхоленская	199	25	6	6	2				8К2Е	180	0,8	400		390	К	1,75	1,67	20	5		512	6
Верхоленское	Верхоленская	198	10	17	17	1	145			8К2Е	180	0,8	400		390	К	2,35	2,17	30	20		512	17
Верхоленское	Верхоленская	198	9	41	41	1	145			7К3Л	150	0,8	340		390	К	1,65	1,52	15	5		512	41
Верхоленское	Верхоленская	227	1	45	45	1	145			7К3Л	150	0,8	340		390	К	1,65	1,52	15	5		512	45
Верхоленское	Верхоленская	227	2	186	126	1	145			5К5Л	150	0,8	340		823	К	3,15	2,18	55	5		512	126
Верхоленское	Верхоленская	171	17	30	30	1	145			4К3П2Л1Е	80	0,7	160		390	К	3,55	2,18	65	35		512	30
Верхоленское	Верхоленская	170	12	154	25	1	145			4К3П2Л1Е	80	0,7	160		390	К	3,55	2,18	65	35		512	25
Верхоленское	Верхоленская	171	16	31	31	1	145			6К3Л1Б	160	0,7	370		390	К	3,8	2,68	75	50		512	31
Верхоленское	Верхоленская	171	10	16	10	1	145			3К2Л1Е1С-2Б1ОС	120	0,7	270		390	К	3,95	1,96	70	50		512	10
Верхоленское	Верхоленская	171	7	132	132	1	145			8К1Л1П	150	0,8	340		390	К	2,7	2,41	40	15		512	132
Верхоленское	Верхоленская	171	12	42	42	1	145			5К2Л1С2Б	100	0,8	290		390	К	2,25	1,65	30	15		512	42
Верхоленское	Верхоленская	194	13	6	4	2				3К5Л2Е	130	0,6	230		856	К	5	4,9	100	100		511	4
Верхоленское	Верхоленская	225	1	6	4	2				5Л5Е	150	0,6	220		856	Л	5	5	100	100		511	4
Верхоленское	Верхоленская	225	3	87	50	2				6Л2Е2Б	80	0,7	200		865	Л	1,9	2,04	20	20		512	50
Верхоленское	Верхоленская	225	4	163	150	2				7Б3ОС	40	0,7	70		856	Б	5	5	100	100		511	150
Верхоленское	Верхоленская	225	7	125	90	2				4Б4ОС2Л	50	0,8	90		856	Б	5	5	100	100		511	90
Верхоленское	Верхоленская	196	13	35	35	1	145			6Б3ОС1Л	45	0,8	90		856	Б	5	5	100	100		511	35
Верхоленское	Верхоленская	196	12	158	158	1	145			5К4Л1Б	180	0,7	310		390	К	3,2	2,26	55	15		512	158
Верхоленское	Верхоленская	197	11	126	40	1	145			4К4Л1П1Е	130	0,7	270		823	К	4	3,24	80	25		512	40
Верхоленское	Верхоленская	197	11	126	86	1	145			7К2Л1П	130	0,7	310		390	К	3,95	3,24	75	25		512	86
Верхоленское	Верхоленская	197	9	53	53	1	145			6К3Л1ОС	150	0,7	320		390	К	2,65	1,99	40	20		512	53
Верхоленское	Верхоленская	197	5	15	15	1	145			4К4Л1С1Б	150	0,7	270		390	К	2,2	1,58	30	15		512	15
Верхоленское	Верхоленская	226	25	13	13	1	145			8Л2Е	220	0,6	220		821	Л	1,6	1,68	15	5		512	13
Верхоленское	Верхоленская	226	26	11	5	1	145			8Л2Е	200	0,7	240		864	Л	1,6	1,63	15	5		512	5
Верхоленское	Верхоленская	226	21	71	20	1	145			5Л5Б	70	0,9	150		856	Л	5	5	100	100		511	20
Верхоленское	Верхоленская	226	21	71	15	1	145			5Л5Б	70	0,9	150		864	Л	1,35	1,6	10	10		512	15
Верхоленское	Верхоленская	226	20	36	8	1	145			6К2Л1Е1Б	150	0,5	150		864	Л	1,35	1,76	10	10		512	8
Верхоленское	Верхоленская	226	14	98	14	1	145			4Л1Е4Б1ОС	60	0,9	140		864	Л	3,4	4,36	60	60		511	14
Верхоленское	Верхоленская	226	17	52	3	1	145			6Л1Е1К2Б	180	0,8	260		856	Л	5	5	100	100		511	3
Верхоленское	Верхоленская	227	11	45	45	1	145			4К2Л4Б	130	0,8	260		856	К	5	5	100	100		511	45
Верхоленское	Верхоленская	226	23	12	8	1	145			4К4Л2Б	130	0,8	260		856	К	5	4,84	100	100		511	8
Верхоленское	Верхоленская	226	24	51	18	1	145			5Л5Б	70	0,9	150		865	Л	3,6	4,3	60	60		511	18
Верхоленское	Верхоленская	170	15	85	85	1	145			3Б2ОС3Л2К	55	0,9	70		390	К	1	1,6	0	0		512	85
Верхоленское	Верхоленская	170	8	73	73	1	145			10К	170	0,6	280		390	К	4,15	3,32	80	35		511	73
Верхоленское	Верхоленская	169	13	54	54	1	145			3К3Е2П2Л	160	0,7	300		390	К	4,45	2,35	85	0		512	54
Верхоленское	Верхоленская	169	16	11	11	1	145			10К	160	0,9	400		390	К	4,3	4,3	90	35		511	11
Верхоленское	Верхоленская	169	9	48	48	1	145			3К3Л2Е2Б	160	0,7	300		821	К	2,2	1,56	30	0		512	48
Верхоленское	Верхоленская	169	2	66	66	1	145			3К3Л2Е2П	130	0,6	230		390	К	3,2	1,7	55	25		512	66
Верхоленское	Верхоленская	169	8	74	74	1	145			10К	180	0,7	370		390	К	4,5	4,5	85	40		511	74
Верхоленское	Верхоленская	168	12	10	10	1	145			10К	180	0,7	250		390	К	4,4	4,4	80	20		511	10
Верхоленское	Верхоленская	168	1	21	21	1	145			3К3Л3Е1Б	100	0,7	250		390	К	2,7	1,63	40	15		512	21
Верхоленское	Верхоленская	138	14	33	33	1	145			3К3Л3Е1Б	100	0,7	250		390	К	2,7	1,63	40	15		512	33
Верхоленское	Верхоленская	138	10	49	49	1	145			6К3Е1Б	80	0,4	130		390	К	1,95	1,68	25	10		512	49
Верхоленское	Верхоленская	138	11	52	52	1	145			6К2Е1П1Б	70	0,7	270		390	К	1,75	1,53	20	10		512	52
Верхоленское	Верхоленская	168	6	65	65	1	145			5Л2К2Е1Б	160	0,7	250		390	К	1	1,72	0	0		512	65
Верхоленское	Верхоленская	167	6	69	69	1	145			4К2Л2Е1П1Б	130	0,6	230		390	К	3,5	2,12	60	10		512	69
Верхоленское	Верхоленская	279	10	38,6	38,6	2				4К3Л2Е1Б	130	0,6	320		390	К	2,7	1,8	40	10		512	38,6
Верхоленское	Верхоленская	279	9	19,1	19,1	2				6К3Л1Б	130	0,4	200		390	К	4,75	3,37	90	0		511	19,1
Верхоленское	Верхоленская	279	8	55,9	55,9	2				3К6Л1Б	120	0,7	300		390	К	4,85	2,4	95	10		512	55,9
Верхоленское	Верхоленская	278	7	24	24	2				3К6Л1Б	120	0,7	300		390	К	2,8	1,69	40	20		512	24
Верхоленское	Верхоленская	278	10	18,7	18,7	2				3К5Л1Е1Б	120	0,7	300		390	К	2,6	1,67	45	30		512	18,7
Верхоленское	Верхоленская	278	12	38,2	38,2	2				5К5Л	140	0,3	150		390	К	2,1	1,55	30	5		512	38,2
Верхоленское	Верхоленская	279	13	52	52	2				5К5Л	140	0,3	150		390	К	2,6	1,8	40	15		512	52
Верхоленское	Верхоленская	277	23	26	26	2				3К5Л1Б1ОС	95	0,7	250		390	К	4,2	1,96	75	15		512	26
Верхоленское	Верхоленская	277	21	78,5	78,5	2				6К3Л1Е	190	0,7	370		390	К	2,4	1,89	30	15		512	78,5
Верхоленское	Верхоленская	277	22	19	19	2				9К1Л	180	0,7	320		390	К	1,85	1,77	20	10		512	19
Верхоленское	Верхоленская	277	18	41	41	2				5К5Л	120	0,5	200		390	К	2,05	1,53	25	15		512	41
Верхоленское	Верхоленская	277	33	27	27	2				5К3Л2Е	180	0,6	280		390	К	2,2	1,73	30	15		512	27
Верхоленское	Верхоленская	277	27	14,7	14,7	2				4К1Л1Е4Б	50	0,8	120		390	К	2,25	1,55	30	10		512	14,7
Верхоленское	Верхоленская	277	25	44,1	44,1	2				3К1Е2П3Б1ОС	110	0,7	270		390	К	2,05	1,54	25	10		512	44,1
Верхоленское	Верхоленская	277	29	24	24	2				6К3Л1Е	200	0,6	320		390	К	2,15	1,71	30	10		512	24
Верхоленское	Верхоленская	146	22	46	46	2				7С1Л2ОС	90	0,6	190		869	С	1,6	1,58	15	0		512	46
Верхоленское	Верхоленская	146	20	62	62	2				5С1К1Л1Е2ОС	120	0,6	240		869	С	1,6	1,74	15	0		512	62
Верхоленское	Верхоленская	146	17	37	37	2				6Л2К1ОС1Б	200	0,6	230		869	Л	1,6	1,98	15	0		512	37
Верхоленское	Верхоленская	146	11	40	20	2				4Л2Е1Б3ОС	140	0,6	220		869	Л	1,75	2,68	15	0		512	20
Верхоленское	Верхоленская	146	16	26	26	2				3Л1К1Е4ОС1Б	140	0,5	160		869	Л	3,55	2,59	60	0		512	26
Верхоленское	Верхоленская	146	13	54	54	2				5Л3Е1П1ОС	160	0,7	250		869	Л	1,6	1,56	15	0		512	54
Верхоленское	Верхоленская	146	9	155	115	2				7Л1С1К1ОС	140	0,7	270		869	Л	2	1,89	20	0		512	115
Верхоленское	Верхоленская	145	5	76	40	1	148			6Л2К2Е	180	0,5	200		869	Л	4,85	4,91	95	0		511	40
Верхоленское	Верхоленская	144	26	14	14	1	149			10С	60	0,8	240		869	С	1,6	1,6	15	0		512	14
Верхоленское	Верхоленская	144	20	11	11	1	149			6Л3С1Б	120	0,6	270		869	Л	1,4	1,57	10	0		512	11
Верхоленское	Верхоленская	145	25	10	10	1	148			9Л1С	240	0,8	230		869	Л	1,6	1,58	15	0		512	10
Верхоленское	Верхоленская	145	16	87	87	1	148			9Л1С	240	0,8	230		869	Л	1,6	1,58	15	0		512	87
Верхоленское	Верхоленская	144	15	34	34	1	148			6Е3Л1С	180	0,7	270		869	Е	3,1	2,6	50	0		512	34
Верхоленское	Верхоленская	145	18	10	10	1	148			6Е3Л1С	180	0,7	270		869	Е	2,2	2,2	30	0		512	10
Верхоленское	Верхоленская	145	15	25	25	1	148			5ОС2Б2Л1К	60	0,8	260		869	ОС	1,4	1,52	10	0		512	25
Верхоленское	Верхоленская	145	10	25	25	1	148			3К5Л2Е	90	0,6	300		869	К	1,4	1,58	10	0		512	25
Верхоленское	Верхоленская	145	9	17	17	1	148			6Л3Б1К	180	0,6	240		869	Л	1,4	1,52	10	0		512	17
Верхоленское	Верхоленская	145	6	23	23	1	148			6Л2К1С1Е	180	0,6	250		869	Л	1,6	1,58	15	0		512	23
Верхоленское	Верхоленская	145	7	76	20	1	148			8Л1К1Е	180	0,6	250		869	Л	1,75	2,3	15	0		512	20
Верхоленское	Верхоленская	145	7	76	56	1	148			8Л1К1Е	180	0,6	250		869	Л	4,85	4,88	95	0		511	56
Верхоленское	Верхоленская	145	3	19	19	1	148			6Л2Е2С	90	0,8	260		869	Л	1,2	1,54	5	0		512	19
Верхоленское	Верхоленская	145	4	19	19	1	148			6С3Л1ОС	120	0,8	290		869	С	1,85	1,71	20	5		512	19
Верхоленское	Качугская	24	34	18	18	1	149			3С2Л3Б2ОС	100	0,7	260		821	С	1,6	1,54	15	10		512	18
Верхоленское	Качугская	24	33	12	12	1	149			6С3Л1Б	100	0,7	340		821	С	1,6	1,52	15	15		512	12
Верхоленское	Качугская	28	32	62	62	1	149			8С1Л1Б	100	0,8	350		821	С	1,6	1,52	15	15		512	62
Верхоленское	Качугская	28	40	53	53	1	149			8С1Л1Б	100	0,8	350		821	С	1,6	1,52	15	15		512	53
Верхоленское	Качугская	28	26	25	25	1	149			9С1Л	100	0,8	380		821	С	1,6	1,54	15	15		512	25
Верхоленское	Качугская	74	20	14	14	1	149			4Б2ОС3С1Л	50	0,6	80		869	Б	3,1	2,03	50	0		512	14
Верхоленское	Качугская	74	21	16	16	1	149			5ОС2Б2Л1С	40	0,7	200		869	ОС	1,6	1,52	15	0		512	16
Верхоленское	Качугская	74	14	22	22	1	149			4Б3ОС2С1Л	50	0,7	90		869	Б	1,8	1,54	20	0		512	22
Ангинское	Бирюльская	114	14	69	69	1	149			6Б2ОС1С1Л	70	0,5	90		869	Б	1,75	1,63	15	0		512	69
Ангинское	Бирюльская	114	15	39	39	1	149			6Б2ОС2С	75	0,6	130		869	Б	1,8	1,56	20	0		512	39
Ангинское	Бирюльская	114	16	44	44	1	149			6Б4ОС	40	0,5	60		869	Б	1,4	1,52	10	0		512	44
Ангинское	Бирюльская	114	26	21	21	1	149			3Е2Л2С3Б	80	0,6	140		823	Б	1,6	1,55	15	0		512	21
Ангинское	Ангинская	977	16	26	26	2				4Л2Е2Б2ОС	100	0,8	260	09.09.2015	863	Л	1,75	2,14	15	10		512	26
Ангинское	Ангинская	977	17	95	95	2				7Л2Е1К	220	0,9	320	09.09.2015	864	Л	4,05	4,34	70	60		511	95
Ангинское	Ангинская	977	13	83	23	2				8Л2Е	200	0,4	150	09.09.2015	864	Л	4	4,14	70	70		511	23
Ангинское	Ангинская	977	13	83	60	2				8Л2Е	200	0,4	150	09.09.2015	864	Л	2,3	2,3	25	25		512	60
Ангинское	Ангинская	977	12	26	26	2				4Л2Е2Б2ОС	100	0,8	260	09.09.2015	856	Л	5	5	100	100		511	26
Ангинское	Ангинская	977	8	110	110	2				7Л2Е1К	200	0,6	230	09.09.2015	863	Л	1,35	1,98	10	10		512	110
Ангинское	Ангинская	977	6	28	28	2				7Л3Е	200	0,3	100	09.09.2015	864	Л	2,8	3,28	45	45		511	28
Ангинское	Ангинская	977	3	32	32	2				10Л	110	0,5	160	09.09.2015	812	Л	2,3	2,3	30	20		512	32

Участковое лесничество	Урочище (дача)	Квартал	Выдел	Площадь выдела, га	Площадь л/п выдела, га	Целевое назначение лесов (код)	Категория защитных лесов (код)	ОЗУ	Аренда	Краткая фактическая таксационная характеристика				Дата (год) обследования участка или создания первичного документа	Причина ослабления насаждений (код)	Повреждаемая порода	СКС породы	СКС насаждения	% общего отпада по породе (по запасу)	% текущего отпада по породе (по запасу)	% заселённых (повреждённых) деревьев (по запасу)	Рекомендуемые мероприятия	
										состав	возраст	полнота	запас на 1 га									вид	площадь, га
1	2	3	4	5	6	7	8	9	10	11	12	13	14	15	16	17	18	19	20	21	22	23	24
Ангинское	Ангинская	978	8	30	10	2				4К5Л1Е	250	0,4	230	09.09.2015	864	К	5	4,7	100	100		511	10
Верхоленское	Верхоленская	297	17	35	35	2				3К5Л2Е	130	0,6	230	22.07.2016	390	К	2,1	1,75	30	15		512	35
Верхоленское	Верхоленская	297	22	41	41	2				4К4Л2Е	50	0,5	50	22.07.2016	390	К	3,25	1,9	60	20		512	41
Верхоленское	Верхоленская	297	4	32	31	2				3К2Е2Л3Б	50	0,7	170	22.07.2016	390	К	2,45	1,62	35	15		512	31
Верхоленское	Верхоленская	298	1	25	24	2				5К4Л1Б	100	0,5	180	22.07.2016	390	К	2,2	1,68	30	15		512	24
Верхоленское	Верхоленская	305	16	37	37	2				5К2Л2П1Е	90	0,7	240	20.07.2016	390	К	1,35	1,58	10	5		512	37
Верхоленское	Верхоленская	306	10	59	59	1	145			5К4Л1П	230	0,9	560	20.07.2016	390	К	2,45	2,37	35	10		512	59
Верхоленское	Верхоленская	306	12	32	32	1	145			4К6Л	250	0,7	460	20.07.2016	390	К	4,05	2,22	80	20		512	32
Верхоленское	Верхоленская	306	17	22	22	1	145			6К3Л1Б	100	0,7	270	20.07.2016	390	К	2	1,96	25	0		512	22
Верхоленское	Верхоленская	306	20	45	45	1	145			5К4Л1Е	250	0,9	560	20.07.2016	390	К	2,5	2,19	40	10		512	45
Верхоленское	Верхоленская	306	21	39	39	1	145			7Л2К1П	140	0,7	360	20.07.2016	823	Л	2,1	2,47	25	10		512	39
Верхоленское	Верхоленская	306	22	4	4	1	145			5К5Л	270	0,7	430	20.07.2016	390	К	2,55	2,83	40	10		512	4
Верхоленское	Верхоленская	306	6	159	159	1	145			9К1Л	230	0,7	410	20.07.2016	390	К	3,9	3,61	70	30		512	159
Верхоленское	Верхоленская	306	8	89	89	1	145			6К3Л1П	250	0,7	350	20.07.2016	390	К	2,9	2,28	45	15		512	89
Верхоленское	Верхоленская	314	10	4	4	1	145			4К3Л2Е1Б	80	0,7	160	21.07.2016	390	К	4,3	2,32	80	20		512	4
Верхоленское	Верхоленская	314	11	61	61	1	145			5К3Е2Л	270	0,3	100	21.07.2016	390	К	4,8	3,7	90	0		512	61
Верхоленское	Верхоленская	314	13	69	69	1	145			4К2Е3Л1Б	90	0,7	150	21.07.2016	390	К	2,9	1,76	40	20		512	69
Верхоленское	Верхоленская	314	1	274	274	1	145			3К2Л3ОС2Б	80	0,8	180	21.07.2016	390	К	3,2	1,66	50	20		512	274
Верхоленское	Верхоленская	314	4	24	24	1	145			7К2Б1Л	80	0,6	110	21.07.2016	390	К	2,3	1,91	25	10		512	24
Верхоленское	Верхоленская	314	6	69	69	1	145			4К3Е2Л1Б	80	0,5	70	21.07.2016	390	К	2,9	1,76	50	15		512	69
Верхоленское	Верхоленская	314	7	173	173	1	145			3К3Л3Б1ОС	90	0,6	260	21.07.2016	390	К	2,7	2,35	40	0		512	173
Верхоленское	Верхоленская	314	8	23	23	1	145			3К2Л1С2Б2ОС	90	0,9	390	21.07.2016	390	К	4,15	1,95	80	10		512	23
Верхоленское	Верхоленская	315	10	85	85	1	145			3К2Л1С2Б2ОС	90	0,9	290	21.07.2016	390	К	2,9	1,57	50	20		512	85
Верхоленское	Верхоленская	315	20	36	36	1	145			3К4Л3Е	120	0,9	320	20.07.2016	390	К	3	1,6	50	15		512	36
Верхоленское	Верхоленская	315	22	18	18	1	145			7К3Е	250	0,5	160	20.07.2016	390	К	4,8	3,66	95	5		512	18
Верхоленское	Верхоленская	315	5	59	59	1	145			6К2Л1Е1П	90	0,7	140	20.07.2016	390	К	1,9	1,54	25	15		512	59
Верхоленское	Верхоленская	315	7	16	16	1	145			5К4П1Л	110	0,9	180	20.07.2016	390	К	1,8	1,6	20	5		512	16
Верхоленское	Верхоленская	315	9	26	26	1	145			3К4Л1С1Б1ОС	80	0,8	180	21.07.2016	390	К	3,2	1,66	55	15		512	26
Верхоленское	Верхоленская	316	2	89	89	1	145			5К5Л	270	0,7	430	20.07.2016	390	К	2,15	2,1	30	10		512	89
Верхоленское	Верхоленская	324	11	50	50	1	145			4К2Л2Б2ОС	70	0,8	310	20.07.2016	390	К	2,55	1,62	40	10		512	50
Верхоленское	Верхоленская	324	8	29	29	1	145			4К4Л1Е1Б	100	0,4	130	21.07.2016	390	К	3,55	2,24	55	5		512	29
Ангинское	Бирюльская	258	13	31	25,4	1	145			5Л4С1К	250	0,4	130	07.06.2017	352	Л	2,05	1,85	25	5		512	25,4
Ангинское	Бирюльская	258	14	10	2,9	1	145			8С2Л	160	0,7	280	07.06.2017	371	С	1,75	1,6	20	15		512	2,9
Ангинское	Бирюльская	258	19	38	38	1	145			7С2Л1К	160	0,6	280	07.06.2017	864	С	2,2	2,32	20	20		512	38
Ангинское	Бирюльская	259	11	100	100	1	145			7Л2С1К	160	0,6	200	07.06.2017	864	Л	4,4	4,3	80	80		512	100
Ангинское	Бирюльская	259	12	71	71	1	145			4К3Л2Е1П	230	0,6	270	07.06.2017	865	К	5	4,96	100	100		512	71
Ангинское	Бирюльская	259	13	62	62	1	145			7К3П	250	0,7	400	07.06.2017	864	К	4,85	4,9	95	95		512	62
Ангинское	Бирюльская	259	18	64	64	1	145			7К3П	250	0,7	360	07.06.2017	864	К	5	5	100	50		511	64
Ангинское	Бирюльская	259	22	21	8	1	145			7К3С	260	0,7	420	08.06.2017	865	К	5	4,37	100	100		512	8
Ангинское	Бирюльская	259	5	48	48	1	145			6Л2К2Е	200	0,6	180	07.06.2017	864	Л	3,8	4,09	60	60		512	48
Ангинское	Бирюльская	259	6	24	24	1	145			7Л2К1Е	200	0,4	160	07.06.2017	865	Л	4,75	4,79	90	90		512	24
Ангинское	Бирюльская	259	7	64	64	1	145			5Л2К3С	210	0,6	180	07.06.2017	864	Л	2,1	2,68	20	20		512	64
Ангинское	Бирюльская	259	8	54	54	1	145			8С1Л1К	140	0,8	280	07.06.2017	864	С	2,75	2,76	25	25		512	54
Ангинское	Бирюльская	259	9	70	70	1	145			8К1Е1П	250	0,8	450	07.06.2017	865	К	5	5	100	100		511	70
Ангинское	Бирюльская	260	4	75	75	1	145			8К2Е	250	0,6	450	07.06.2017	865	К	5	5	100	60		511	75
Ангинское	Бирюльская	260	6	69	69	1	145			7К3С	250	0,6	380	07.06.2017	865	К	5	4,93	100	50		512	69
Ангинское	Бирюльская	260	9	26	26	1	145			6К4П	250	0,7	420	08.06.2017	865	К	5	5	100	70		511	26
Ангинское	Бирюльская	293	12	149	149	1	145			7С3Л	210	0,4	180	09.06.2017	864	С	2,4	2,37	25	25		512	149
Ангинское	Бирюльская	293	17	39	12	1	145			5С3Л1Е1К	210	0,7	320	09.06.2017	864	С	2,8	2,91	35	35		512	12
Ангинское	Бирюльская	293	18	66	62,2	1	145			3К3Л2С2Е	240	0,7	380	09.06.2017	864	К	3,85	3,21	65	65		512	62,2
Ангинское	Бирюльская	293	21	51	51	1	145			6К2С2Л	210	0,6	320	09.06.2017	864	К	3,25	2,95	40	40		512	51
Ангинское	Бирюльская	295	13	114	114	1	145			5К3С1Л1Е	210	0,6	300	09.06.2017	864	К	3,8	3,37	60	60		512	114
Ангинское	Бирюльская	295	14	56	56	1	145			3К6С1Л	240	0,7	380	09.06.2017	864	К	3,8	2,9	70	70		512	56
Ангинское	Бирюльская	295	15	91	91	1	145			6К2Л1Е1П	240	0,8	420	09.06.2017	864	К	3,15	3,09	40	40		512	91
Ангинское	Бирюльская	295	16	27	27	1	145			5К3Е1Л1П	240	0,4	170	09.06.2017	864	К	3,85	3,96	65	65		512	27
Ангинское	Бирюльская	296	11	34	34	1	145			5К3Л2С	240	0,5	320	09.06.2017	865	К	4,8	4,65	95	95		512	34
Ангинское	Бирюльская	296	14	60	60	1	145			3К3С2Б2ОС	70	0,7	110	09.06.2017	864	К	4,05	3,04	70	70		512	60
Ангинское	Бирюльская	296	15	19	19	1	145			6К3С1П	240	0,6	320	09.06.2017	863	К	2,65	2,5	30	30		512	19
Ангинское	Бирюльская	296	16	15	15	1	145			6К3С1Б	240	0,6	370	09.06.2017	863	К	2,8	2,45	30	30		512	15
Ангинское	Бирюльская	296	2	61	61	1	145			7К3С	130	0,6	270	09.06.2017	864	К	2,85	2,64	40	40		512	61
Ангинское	Бирюльская	296	3	69	69	1	145			4К3С2Е1Л	240	0,6	320	09.06.2017	864	К	2,65	2,4	30	30		512	69
Ангинское	Бирюльская	296	4	54	54	1	145			6К2С1Е1Л	240	0,6	340	09.06.2017	864	К	4,25	4,08	75	75		512	54
Ангинское	Бирюльская	296	7	18	18	1	145			4К2Л4Б	60	0,5	50	09.06.2017	864	К	3,85	3,74	65	65		512	18
Ангинское	Бирюльская	297	13	89	20	1	145			7К3Е	240	0,7	340	08.06.2017	865	К	4,8	4,82	95	95		512	20
Ангинское	Бирюльская	297	14	45	45	1	145			7К2С1П	240	0,7	410	09.06.2017	863	К	3	2,88	35	35		512	45
Ангинское	Бирюльская	297	17	86	86	1	145			7К3С	250	0,7	380	08.06.2017	864	К	3,1	2,89	50	20		512	86
Ангинское	Бирюльская	297	2	22	10	1	145			6К2С2П	250	0,7	420	08.06.2017	864	К	4,7	4,6	90	90		512	10
Ангинское	Бирюльская	297	3	25	25	1	145			6К2С2П	210	0,7	420	08.06.2017	864	К	4,55	4,31	85	85		512	25
Ангинское	Бирюльская	297	6	112	112	1	145			6К3Е1Б	240	0,6	270	08.06.2017	864	К	3,7	4,06	60	60		512	112
Ангинское	Бирюльская	298	11	44	44	1	145			6К2Е2П	210	0,6	340	08.06.2017	864	К	3,4	3,69	60	60		512	44
Ангинское	Бирюльская	298	12	66	66	1	145			8К2П	250	0,8	480	08.06.2017	864	К	3,2	3,25	50	50		512	66
Ангинское	Бирюльская	298	13	18	18	1	145			3К7С	220	0,6	310	08.06.2017	863	К	2,65	2,2	35	35		512	18
Ангинское	Бирюльская	298	14	134	134	1	145			10К	260	0,8	500	08.06.2017	864	К	3,7	3,7	60	60		512	134
Ангинское	Бирюльская	298	15	41	41	1	145			7К1С2П	250	0,8	400	08.06.2017	864	К	3	3,07	40	40		512	41
Ангинское	Бирюльская	298	16	48	48	1	145			6К4С	210	0,7	370	08.06.2017	864	К	3,45	2,99	55	55		512	48
Ангинское	Бирюльская	298	17	122	122	1	145			8К1С1Л	250	0,8	450	08.06.2017	864	К	3,55	3,28	60	60		512	122
Ангинское	Бирюльская	298	8	35	6	1	145			5Л2К1С2Б	220	0,7	180	08.06.2017	864	Л	2,8	3,03	40	40		512	6
Ангинское	Бирюльская	299	2	112	112	1	145			8К1Е1П	250	0,8	460	08.06.2017	864	К	3,6	3,73	60	60		512	112
Ангинское	Бирюльская	299	5	450	450	1	145			8К1Е1П	280	0,8	450	08.06.2017	864	К	3,65	3,91	60	60		512	450
Ангинское	Бирюльская	299	6	20	20	1	145			5К2П1Е2Б	250	0,8	380	08.06.2017	864	К	3,6	3,99	70	70		512	20
Ангинское	Бирюльская	334	1	45	45	1	145			8С2К	210	0,8	350	09.06.2017	864	С	1,95	2,42	10	10		512	45
Ангинское	Бирюльская	334	2	29	29	1	145			7К2С1П	240	0,7	410	09.06.2017	864	К	4,55	4,11	90	90		512	29
Ангинское	Бирюльская	334	3	11	11	1	145			7К2С1Е	230	0,8	420	09.06.2017	864	К	2,5	2,41	35	35		512	11
Ангинское	Бирюльская	334	4	92	92	1	145			8К1С1Б	250	0,8	460	09.06.2017	863	К	2,5	2,39	30	30		512	92
Верхоленское	Верхоленская	294	15	169	169	1	145			6К2Л2Б	80	0,7	220	20.06.2017	390	К	1,95	1,65	25	10		512	169
Верхоленское	Верхоленская	294	18	41	41	1	145			6К2ОС1Л1Б	80	0,8	180	20.06.2017	390	К	2,3	1,78	30	15		512	41
Верхоленское	Верхоленская	294	24	30	30	1	145			10К	270	0,5	230	20.06.2017	390	К	4,4	4,4	80	10		512	30
Верхоленское	Верхоленская	294	26	22	22	1	145			4К2Л2Б2ОС	80	0,7	150	20.06.2017	390	К	2,65	1,66	40	15		512	22
Верхоленское	Верхоленская	295	10	21	21	1	145			4К3Л3ОС	180	0,7	280	20.06.2017	390	К	2,45	1,78	30	10		512	21
Верхоленское	Верхоленская	295	15	96	96	1	145			6К2ОС1Л1Б	80	0,8	180	20.06.2017	390	К	2,2	1,72	30	20		512	96
Верхоленское	Верхоленская	295	17	87	87	1	145			3К2С3Б1Л1Е	80	0,6	110	20.06.2017	812	К	5	4,34	100	0		512	87
Верхоленское	Верхоленская	295	19	16	16	1	145			7Л3Е	120	0,7	120	20.06.2017	812	Л	1,95	2,09	15	0		512	16
Верхоленское	Верхоленская	295	2	281	281	1	145			3К4Л3Е	100	0,6	120	20.06.2017	390	К	4,05	2,97	70	40		512	281
Верхоленское	Верхоленская	295	8	63	63	1	145			5К3Б1Л1ОС	80	0,7	160	20.06.2017	390	К	1,85	1,67	20	10		512	63
Верхоленское	Верхоленская	295	9	71	71	1	145			3К5Л2Е	200	0,5	130	20.06.2017	390	К	2,8	2,64	30	0		512	71
Верхоленское	Верхоленская	304	6	126	126	1	145			4К2Л3Б1ОС	80	0,7	220	20.06.2017	390	К	2,5	1,6	40	15		512	126
Верхоленское	Верхоленская	304	7	44	44	1	145			3К2С1Л3Б1ОС	90	0,5	160	20.06.2017	390	К	1,9	1,6	25	10		512	44
Ангинское	Бирюльская	481	25	21	3	2				6С2Л2Б	230	0,4	150	15.05.2017	352	С	2,02	2,02	19	11		511	3
Ангинское	Бирюльская	481	27	71	32,3	2				10С	200	0,4	160	15.05.2017	352	С	1,85	1,85	17	12		511	32,3
Ангинское	Бирюльская	481	30	28	17,5	2				10С	200	0,4	160	15.05.2017	352	С	2,1	2,1	25	18		511	17,5
Ангинское	Бирюльская	500	2	59	1,4	2				8С2Б	160	0,4	150	15.05.2017	352	С	1,87	1,87	20	14		511	1,4
Ангинское	Бирюльская	500	3	11	10	2				8С2Л	200	0,4	140	15.05.2017	352	С	1,83	1,83	18	10		511	10
Ангинское	Бирюльская	480	29	27	0,5	2				10С	230	0,4	150	15.05.2017	352	С	1,91	1,91	20	13		511	0,5
Ангинское	Бирюльская	480	36	44	7,2	2				8С2Л	210	0,4	140	15.05.2017	352	С	1,67	1,67	14	9		511	7,2
Ангинское	Бирюльская	481	19	51	13,5	2				10С	230	0,4	170	15.05.2017	352	С	2,91	2,91	48	41		511	13,5

Участковое лесничество	Урочище (дача)	Квартал	Выдел	Площадь выдела, га	Площадь л/п выдела, га	Целевое назначение лесов (код)	Категория защитных лесов (код)	ОЗУ	Аренда	Краткая фактическая таксационная характеристика				Дата (год) обследования участка или создания первичного документа	Причина ослабления насаждений (код)	Повреждаемая порода	СКС породы	СКС насаждения	% общего отпада по породе (по запасу)	% текущего отпада по породе (по запасу)	% заселённых (повреждённых) деревьев (по запасу)	Рекомендуемые мероприятия	
										состав	возраст	полнота	запас на 1 га									вид	площадь, га
1	2	3	4	5	6	7	8	9	10	11	12	13	14	15	16	17	18	19	20	21	22	23	24
Ангинское	Бирюльская	203	11	77	9,8	2				8С2Л	200	0,4	140	08.06.2017	869	С	2,37	2,37	25	14		511	9,8
Ангинское	Бирюльская	203	9	20	9,8	2				8С2Л	140	0,4	150	08.06.2017	869	С	2,46	2,46	27	18		511	9,8
Ангинское	Бирюльская	293	3	42	1,5	1	145			6Л2С2Е	200	0,6	230	30.08.2017	864	Л	2,4	2,4	10	10		512	1,5
Ангинское	Бирюльская	293	4	38	11,2	1	145			7С2Л1Е	160	0,5	200	31.08.2017	864	С	2,39	2,39	10	10		512	11,2
Ангинское	Бирюльская	258	13	31	5,6	1	145			5Л4С1К	250	0,4	130	30.08.2017	864	Л	2,37	2,37	11	11		512	5,6
Ангинское	Бирюльская	258	14	10	7,1	1	145			8С1Л1Е	100	0,5	180	30.08.2017	864	С	2,44	2,44	11	11		512	7,1
Ангинское	Бирюльская	293	17	39	27	1	145			8С1Л1Е	100	0,5	180	30.08.2017	864	С	2,2	2,2	8	8		512	27
Ангинское	Бирюльская	293	18	66	3,8	1	145			5С4Л1Е	130	0,5	190	30.08.2017	864	С	2,35	2,35	10	10		512	3,8
Ангинское	Ангинская	1020	21		4	2									Пожар 1-3 летней давности								
Ангинское	Ангинская	1020	27		1,9	2									Пожар 1-3 летней давности								
Ангинское	Ангинская	1050	3		12,4	2									Пожар 1-3 летней давности								
Верхоленское	Манзурская	101	27		1	2									Пожар								
Верхоленское	Манзурская	101	32		7,3	2									Пожар								
Верхоленское	Манзурская	101	33		7	2									Пожар								
Верхоленское	Манзурская	101	35		5,3	2									Пожар								
Верхоленское	Манзурская	102	16		0,4	2									Пожар								
Верхоленское	Манзурская	102	28		3,8	2									Пожар								
Верхоленское	Манзурская	102	29		3	2									Пожар								
Верхоленское	Манзурская	102	30		30	2									Пожар								
Верхоленское	Манзурская	102	31		8	2									Пожар								
Верхоленское	Манзурская	102	32		3	2									Пожар								
Верхоленское	Манзурская	102	33		10	2									Пожар								
Верхоленское	Манзурская	102	34		2,5	2									Пожар								
Верхоленское	Манзурская	102	35		6	2									Пожар								
Верхоленское	Манзурская	102	36		14	2									Пожар								
Верхоленское	Манзурская	102	37		1,2	2									Пожар								
Верхоленское	Манзурская	102	38		0,5	2									Пожар								
Верхоленское	Манзурская	102	24		0,1	2									Пожар								
Верхоленское	Манзурская	102	26		1,7	2									Пожар								
Верхоленское	Манзурская	102	27		1,8	2									Пожар								
Верхоленское	Манзурская	102	42		1,3	2									Пожар								
Верхоленское	Манзурская	102	43		7,2	2									Пожар								
Верхоленское	Манзурская	102	45		1,3	2									Пожар								
Верхоленское	Манзурская	103	37		0,1	2									Пожар								
Верхоленское	Манзурская	103	39		6,5	2									Пожар								
Верхоленское	Манзурская	103	40		5	2									Пожар								
Верхоленское	Манзурская	103	41		0,4	2									Пожар								
Верхоленское	Верхоленская	611	28		1,5	1	149								822								
Верхоленское	Верхоленская	611	29		10	1	149								822								
Верхоленское	Верхоленская	611	43	43	11,5	1	149			6С2Л2Б	190	0,5	150	11.08.2017	338	С	3,16	3,04	43	21		511	11,5
Ангинское	Ангинская	1020	11		0,5	2									Пожар 1-3 летней давности								
Ангинское	Ангинская	1020	13		18,7	2									Пожар 1-3 летней давности								
Ангинское	Ангинская	1020	14		80	2									Пожар 1-3 летней давности								
Ангинское	Ангинская	1020	15		15	2									Пожар 1-3 летней давности								
Ангинское	Ангинская	1020	16		30	2									Пожар 1-3 летней давности								
Ангинское	Ангинская	1020	19		43	2									Пожар 1-3 летней давности								
Ангинское	Бирюльская	418	18		0,3	2									Пожар								
Ангинское	Бирюльская	448	3		10	2									Пожар								
Ангинское	Бирюльская	448	8		15	2									Пожар								
Ангинское	Бирюльская	448	7		0,8	2									Пожар								
Ангинское	Бирюльская	448	4		5	2									Пожар								
Ангинское	Бирюльская	447	24		13	2									Пожар								
Ангинское	Бирюльская	447	25		3,3	2									Пожар								
Верхоленское	Манзурская	71	2		1,1	2									869								
Верхоленское	Манзурская	71	8		10,1	2									869								
Верхоленское	Манзурская	71	15		10,1	2									869								
Верхненепское	Качугская	17	12	71	6	2				7С2Л1Б	140	0,4	130	09.09.2017	352	С	1,99	1,99	18	13		511	6
Верхненепское	Качугская	17	21	40	8	2				7С3Л	140	0,4	120	09.09.2017	352	С	1,81	1,81	15	11		511	8
Верхненепское	Качугская	17	22	15	3	2				6С3Л1Б	140	0,4	130	09.09.2017	352	С	1,9	1,9	18	13		511	3
Верхненепское	Качугская	17	26	22	1,1	2				7С3Л	120	0,4	170	09.09.2017	352	С	1,93	1,93	16	14		511	1,1
Верхненепское	Качугская	17	27	27	6,2	2				6С3Л1Б	140	0,4	130	09.09.2017	352	С	1,91	1,91	19	14		511	6,2
Ангинское	Бирюльская	480	30		7,2	2									Болезни леса								
Верхоленское	Верхоленская	222	10		3,7	2									821								
Верхоленское	Верхоленская	222	14		25	2									821								
Верхоленское	Верхоленская	222	13		21	2									821								
Верхоленское	Верхоленская	221	13		6	2									821								
Верхоленское	Верхоленская	221	12		13	2									821								
Верхоленское	Верхоленская	237	9		12,8	2									821								
Ангинское	Ангинская	1020	23	53	36,7	2				3К3Л2Е2Б	140	0,7	250	16.05.2017	864	К	2,5	3,38	54	48		512	36,7
Верхоленское	Верхоленская	697	23	21	7,3	2				8Л1С1Б	200	0,5	180	06.09.2017	352	С	2,22	2,2	29	25		512	7,3
Ангинское	Бирюльская	98	12	120	53,7	2				8С2Л	120	0,6	250	08.09.2017	352	С	2,29	2,25	23	18		511	53,7
Ангинское	Бирюльская	98	13	13	4,1	2				7С3Л	130	0,4	180	08.09.2017	352	С	1,98	1,96	18	13		511	4,1
Ангинское	Бирюльская	98	14	68	1,5	2				10С	120	0,5	240	08.09.2017	352	С	1,93	1,93	17	14		511	1,5
Ангинское	Бирюльская	98	15	120	23	2				8С2Л	130	0,4	190	08.09.2017	352	С	2,01	2	19	14		511	23
Ангинское	Бирюльская	100	32	98	4,5	2				8С2Л	120	0,5	180	22.09.2017	352	С	2,13	2,22	23	15		511	4,5
Ангинское	Бирюльская	100	37	40	0,9	2				6С4Л	170	0,6	260	22.09.2017	352	С	2,25	2,2	23	19		511	0,9
Ангинское	Бирюльская	100	38	14	13,5	2				8С2Л	120	0,5	180	22.09.2017	352	С	2,03	2,11	19	15		511	13,5
Ангинское	Бирюльская	100	30	46	9,3	2				8С2Л	120	0,4	160	08.09.2017	352	С	2,11	2,23	23	17		511	9,3
Ангинское	Бирюльская	100	6	22	4	2				8С2Л	95	0,4	130	11.09.2017	352	С	2,52	2,45	30	23		511	4
Ангинское	Бирюльская	100	8	43	4,1	2				6С4Л	90	0,3	90	11.09.2017	352	С	1,93	1,97	19	15		511	4,1
Ангинское	Бирюльская	100	13	37	16,6	2				7С3Л	95	0,4	140	11.09.2017	352	С	1,88	2,03	21	13		511	16,6
Ангинское	Бирюльская	100	32	98	6,9	2				7С3Л	120	0,5	200	21.09.2017	352	С	1,96	1,95	18	12		511	6,9
Ангинское	Бирюльская	100	5	24	1,5	2				5С5Л	90	0,4	140	11.09.2017	352	С	1,95	1,96	17	13		511	1,5
Ангинское	Бирюльская	100	7	14	2,5	2				6С4Л	90	0,4	140	11.09.2017	352	С	2,04	1,99	18	14		511	2,5
Ангинское	Ангинская	1052	21	17	4,9	2				9С1Л	200	0,5	170	08.08.2017	864	Л	2,49	2,44	13	13		511	4,9
Ангинское	Бирюльская	100	15	86	4,1	2				6С4Л	95	0,4	160	09.09.2017	352	С	1,83	1,87	18	14		511	4,1
Ангинское	Бирюльская	100	18	44	7,5	2				6С4Л	90	0,4	150	09.09.2017	352	С	1,94	2	18	12		511	7,5
Ангинское	Бирюльская	100	20	96,5	96,5	2				7С3Л	96,5	0,3	120	09.09.2017	352	С	1,81	1,82	16	13		511	96,5
Ангинское	Бирюльская	100	26	39	8	2				6С4Л	95	0,3	100	09.09.2017	352	Л	1,77	1,76	15	13		511	8
Ангинское	Бирюльская	245	2	158	0,6	2				8С2Л	120	0,4	130	19.10.2017	352	С	1,83	1,73	15	12		511	0,6
Ангинское	Бирюльская	245	6	17	1,5	2				7С3Л	160	0,4	150	01.09.2017	352	С	2	2	18	14		511	1,5
Ангинское	Бирюльская	245	7	8	1	2				7С3Л	120	0,4	140	02.09.2017	352	С	2,1	2,06	20	14		511	1
Ангинское	Бирюльская	245	19	24	2,5	2				8С2Л	120	0,4	120	19.10.2017	352	С	1,87	1,77	16	12		511	2,5
Ангинское	Бирюльская	245	21	14	4,2	2				8С2Л	120	0,4	130	19.10.2017	352	С	2,05	1,98	22	16		511	4,2
Ангинское	Бирюльская	245	30	131	0,8	2				8С2Л	220	0,4	130	19.10.2017	352	С	1,98	1,94	20	13		511	0,8
Ангинское	Бирюльская	245	31	44	5	2				8С2Л	130	0,4	150	19.10.2017	352	С	1,95	1,91	19	13		511	5
Ангинское	Бирюльская	247	13	48	1,3	2				8С2Л	130	0,4	140	19.10.2017	352	С	1,98	1,84	16	12		511	1,3
Ангинское	Бирюльская	247	8	33	2,6	2				8С2Л	140	0,3	110	19.10.2017	352	С	1,97	1,89	18	13		511	2,6

Участковое лесничество	Урочище (дача)	Квартал	Выдел	Площадь выдела, га	Площадь л/п выдела, га	Целевое назначение лесов (код)	Категория защитных лесов (код)	ОЗУ	Аренда	Краткая фактическая таксационная характеристика				Дата (год) обследования участка или создания первичного документа	Причина ослабления насаждений (код)	Повреждаемая порода	СКС породы	СКС насаждения	% общего отпада по породе (по запасу)	% текущего отпада по породе (по запасу)	% заселённых (повреждённых) деревьев (по запасу)	Рекомендуемые мероприятия	
										состав	возраст	полнота	запас на 1 га									вид	площадь, га
1	2	3	4	5	6	7	8	9	10	11	12	13	14	15	16	17	18	19	20	21	22	23	24
Ангинское	Бирюльская	209	6	56	5,5	2				8С2Л	120	0,6	200	18.10.2017	352	С	2,33	2,19	22	14		511	5,5
Ангинское	Бирюльская	209	16	10	5	2				8С2Л	140	0,5	160	18.10.2017	352	С	2,13	2,04	20	13		511	5
Ангинское	Бирюльская	209	6	56	6	2				9С1Л	120	0,6	190	18.10.2017	352	С	2,52	2,43	30	15		511	6
Ангинское	Бирюльская	204	1	29	8,3	2				8С2Л	180	0,4	140	20.10.2017	352	С	1,79	1,74	17	11		511	8,3
Ангинское	Бирюльская	203	4	31	2,8	2				8С2Л	140	0,4	120	20.10.2017	352	С	1,98	1,81	17	13		511	2,8
Ангинское	Ангинская	1053	6	60	6,2	2				10Л	180	0,4	130	08.08.2017	864	Л	2,26	2,26	4	4		511	6,2
Ангинское	Ангинская	1018	19	18	14	2				7Л1К2Б	120	0,5	160	08.08.2017	864	Л	2,62	2,57	8	8		511	14
Ангинское	Ангинская	1018	20	37	10,5	2				8Л1Е1Б	220	0,6	200	08.08.2017	864	Л	2,31	2,16	19	19		511	10,5
Ангинское	Ангинская	1053	6	60	0,3	2				10Л	180	0,4	130	09.08.2017	864	Л	2,26	2,26	5	5		511	0,3
Ангинское	Ангинская	1053	7	107	15,4	2				4Л3С1Е2Б	190	0,5	150	09.08.2017	864	Л	2,29	2,02	4	4		511	15,4
Ангинское	Ангинская	1053	10	117	2	2				10Л	200	0,3	90	09.08.2017	864	Л	2,17	2,17	6	6		511	2
Ангинское	Ангинская	1053	11	12	4	2				6С4Л	220	0,5	200	09.08.2017	864	С	2,29	2,17	8	8		511	4
Ангинское	Ангинская	1053	12	25	6	2				7С2Л1Е	220	0,5	210	09.08.2017	864	С	2,29	2,18	8	8		511	6
Ангинское	Ангинская	1053	15	47	2,5	2				10Л	180	0,4	130	09.08.2017	864	Л	2,38	2,38	19	19		511	2,5
Ангинское	Бирюльская	351	19	41	5,3	2				9С1Л	140	0,3	80	18.01.2018	352	С	1,97	1,93	19	12		511	5,3
Ангинское	Бирюльская	351	21	73	13	2				8С1Л1Б	130	0,3	80	18.01.2018	352	С	2,14	2,05	22	13		511	13
Ангинское	Бирюльская	351	28	25	4,5	2				8С1Л1Б	140	0,3	80	18.01.2018	352	С	2,06	1,98	20	12		511	4,5
Ангинское	Бирюльская	351	29	18	7	2				8С2Л	13	0,3	80	18.01.2018	352	С	2,06	1,99	24	16		511	7
Ангинское	Бирюльская	351	17	46	7,7	2				10С	130	0,5	170	19.01.2018	352	С	2,01	2,01	18	14		511	7,7
Ангинское	Бирюльская	351	18	21	3	2				8С2Л	140	0,4	110	19.01.2018	352	С	2	1,94	20	16		511	3
Ангинское	Бирюльская	351	19	41	0,5	2				10С	120	0,5	180	19.01.2018	352	С	2,04	2,04	20	16		511	0,5
Ангинское	Бирюльская	351	20	40	1	2				10С	130	0,5	170	19.01.2018	352	С	2,07	2,07	22	19		511	1
Ангинское	Бирюльская	351	34	12	2,2	2				9С1Л	120	0,5	140	17.01.2018	352	С	2,13	2,07	20	13		511	2,2
Ангинское	Бирюльская	351	35	22	0,8	2				9С1Л	120	0,4	120	17.01.2018	352	С	2,15	2,09	23	17		511	0,8
Ангинское	Бирюльская	206	14	49	4,8	1	149			10С	90	0,6	210	06.06.2017	864	С	2,46	2,4	26	17		512	4,8
Ангинское	Бирюльская	206	14	49	4	1	149			10С	90	0,6	210	06.06.2017	864	С	2,27	2,27	10	10		512	4
Ангинское	Бирюльская	206	12	25	3,3	1	149			7С3Б	70	0,6	180	06.06.2017	864	С	2,36	2,21	18	12		512	3,3
Ангинское	Бирюльская	206	13	13	0,1	1	149			7С3Б	40	0,7	90	06.06.2017	864	Б	1,71	1,73				512	0,1
Ангинское	Бирюльская	206	15	61	22,7	1	149			10С	90	0,6	210	06.06.2017	864	С	2,24	2,24	9	9		512	22,7
Ангинское	Бирюльская	448	2	10	0,5	2				6Л3С1Е	150	0,6	220	08.06.2017	355	Л	3,68	3,1	54	13		511	0,5
Ангинское	Бирюльская	448	3	17,8	13,1	2				6С4Л	130	0,6	260	08.06.2017	371	С	3,71	3,4	56	14		511	13,1
Ангинское	Бирюльская	448	5	23,9	1,7	2				7Л3С	170	0,5	200	08.06.2017	355	Л	2,81	2,8	18	18		511	1,7
Ангинское	Бирюльская	448	10	19,5	10,5	2				9С1Л	160	0,7	320	08.06.2017	371	С	3,37	3,67	59	15		511	10,5
Ангинское	Бирюльская	447	40	29,5	1	2				6С4Л	120	0,6	260	08.06.2017	371	С	3,39	3,28	52	17		511	1
Ангинское	Бирюльская	447	41	21,4	2,7	2				5Л3С2Б	130	0,5	190	08.06.2017	355	Л	3,15	2,75	52	32		511	2,7
Ангинское	Бирюльская	447	44	16,5	8,2	2				9С1Л	120	0,7	290	08.06.2017	371	С	3,71	3,71	59	14		511	8,2
Ангинское	Бирюльская	447	45	5,7	3,2	2				10С	130	0,3	130	08.06.2017	371	С	2,33	2,33	27	13		511	3,2
Ангинское	Бирюльская	447	46	17,3	1,2	2				5Л4С1Б	120	0,3	110	08.06.2017	355	Л	2,37	2,57	25	24		511	1,2
Верхоленское	Верхоленская	146	17		10,5	2				6Л2К1ОС1Б				31.01.2018	850,821	Л							
Верхоленское	Верхоленская	146	19		7	2				5Л3С2Е				31.01.2018	850,821	Л							
Верхоленское	Верхоленская	146	20		0,5	2				5С1К1Л1Е2ОС				31.01.2018	850,821	С							
Верхоленское	Верхоленская	192	7		1,1	2				9Л1С				31.01.2018	850,821	Л							
Верхоленское	Верхоленская	192	8		52	2				9Л1ОС				31.01.2018	850,821	Л							
Верхоленское	Верхоленская	192	9		3,2	2				10Е+Б				31.01.2018	850,821	Е							
Верхоленское	Верхоленская	220	1		12,8	2				8Л2ОС+К+Е				31.01.2018	850,821	Л							
Верхоленское	Верхоленская	220	2		16,5	2				7Л2Е1К				31.01.2018	850,821	Л							
Верхоленское	Верхоленская	220	7		20	2				4Л1К1Е2ОС2Б				31.01.2018	850,821	Л							
Верхоленское	Верхоленская	149	25		3,8	1	145			4Л1С5ОС				31.01.2018	850,821	Л							
Верхоленское	Верхоленская	149	26		0,9	1	145			7Л2К1Б				31.01.2018	850,821	Л							
Верхоленское	Верхоленская	149	27		21,2	1	145			4Л4С1Е1ОС				31.01.2018	850,821	Л							
Верхоленское	Верхоленская	149	28		3,2	1	145			6Л1С1К1Е1Б				31.01.2018	850,821	Л							
Верхоленское	Верхоленская	149	32		21	1	145			6Л3С1Е+ОС				31.01.2018	850,821	Л							
Верхоленское	Верхоленская	149	33		8,3	1	145			9Л1С				31.01.2018	850,821	Л							
Верхоленское	Верхоленская	149	34		6,7	1	145			10Л+С+Е				31.01.2018	850,821	Л							
Верхоленское	Верхоленская	148	20		9	1	145			4Л3Е1К1С1Б				31.01.2018	850,821	Л							
Верхоленское	Верхоленская	148	27		10,3	1	145			6Л3С1Е+ОС				31.01.2018	850,821	Л							
Верхоленское	Верхоленская	148	31		3,7	1	145			10Л+С+Е				31.01.2018	850,821	Л							
Верхоленское	Верхоленская	189	24		2,9	1	145			9Л1ОС				31.01.2018	850,821	Л							
Верхоленское	Верхоленская	189	25		12,2	1	145			9Л1Б				31.01.2018	850,821	Л							
Ангинское	Бирюльская	121	22		80	2				7С3Л				31.01.2018	850,821	С							
Ангинское	Бирюльская	124	2		1,5	1	149			7С2Л1Б				31.01.2018	850,821	С							
Ангинское	Бирюльская	124	3		12	1	149			6С4Л				31.01.2018	850,821	С							
Ангинское	Бирюльская	124	4		9	1	149			7Л3С				31.01.2018	850,821	Л							
Ангинское	Бирюльская	124	12		27,2	1	149			6С2Л2Б				31.01.2018	850,821	С							
Ангинское	Бирюльская	124	14		1,4	1	149			7С3Л				31.01.2018	850,821	С							
Ангинское	Бирюльская	351	27	27	3,4	2				9С1Л	120	0,5	140	17.01.2018	352	С	2,14	2,11	23	14		511	3,4
Ангинское	Бирюльская	351	34	12	2,9	2				9С1Л	120	0,5	170	17.01.2018	352	С	1,98	1,95	16	13		511	2,9
Ангинское	Бирюльская	123	8	13	9	1	148			8С2Л	180	0,7	340	09.09.2017	352	С	2,26	2,28	27	18		512	9
Ангинское	Бирюльская	123	10	150	48,7	1	148			7С3Л	180	0,4	170	09.09.2017	352	С	2,33	2,3	31	21		512	48,7
Ангинское	Бирюльская	124	1	8	5	1	148			9С1Л	170	0,5	180	09.09.2017	352	С	1,8	1,86	24	16		512	5
Ангинское	Бирюльская	124	3	23	2	1	148			6С4Л	170	0,6	260	09.09.2017	352	С	1,74	1,69	18	14		512	2
Ангинское	Бирюльская	124	12	38	4	1	148			6С2Л2Б	110	0,6	240	09.09.2017	352	С	1,69	1,69	18	14		512	4
Ангинское	Бирюльская	124	14	52	39,1	1	148			7С3Л	180	0,4	170	09.09.2017	352	С	1,86	1,8	19	15		512	39,1
Ангинское	Бирюльская	203	2	103,0	0,3	2				9С1Л	120	0,4	100	22.02.2018	352	С	2,29	2,22	24	10		511	0,3
Ангинское	Бирюльская	203	9	20,0	2,2	2				9С1Л	140	0,4	120	22.02.2018	352	С	2,05	2,2	21	13		511	2,2
Ангинское	Бирюльская	203	11	77,0	0,7	2				10С	110	0,4	120	22.02.2018	352	С	1,87	1,87	18	10		511	0,7
Ангинское	Бирюльская	203	12	27,0	12,5	2				8С2Л	120	0,4	110	22.02.2018	352	С	2,13	2,06	22	12		511	12,5
Ангинское	Бирюльская	203	13	5,0	2,4	2				9С1Л	140	0,4	110	22.02.2018	352	С	2,21	2,15	23	12		511	2,4
Ангинское	Бирюльская	203	2	103,0	1,2	2				8С2Л	120	0,4	110	21.02.2018	352	С	2,29	2,15	25	11		511	1,2
Ангинское	Бирюльская	203	11	77,0	13,2	2				8С2Л	120	0,4	110	21.02.2018	352	С	2,43	2,31	29	13		511	13,2
Ангинское	Ангинская	859	6		64	2									867								
Верхоленское	Манзурская	67	22		148	2									864								
Верхоленское	Манзурская	67	23		7	2									864								
Верхоленское	Манзурская	67	24		6	2									864								
Верхоленское	Манзурская	67	25		10	2									864								
Верхоленское	Манзурская	68	10		55	2									864								
Верхоленское	Манзурская	68	11		100	2									864								
Верхоленское	Манзурская	68	17		27	2									864								
Верхоленское	Манзурская	68	19		17	2									864								
Верхоленское	Манзурская	68	1		45	2									864								
Верхоленское	Манзурская	68	20		54	2									864								
Верхоленское	Манзурская	68	21		51	2									864								
Верхоленское	Манзурская	68	25		24	2									864								
Верхоленское	Манзурская	68	2		109	2									864								
Верхоленское	Манзурская	68	4		39	2									864								
Верхоленское	Манзурская	68	7		29	2									864								
Верхоленское	Манзурская	68	8		22	2									864								
Верхоленское	Манзурская	68	9		80	2									864								
Верхоленское	Манзурская	69	30		14	2									864								
Верхоленское	Манзурская	69	31		15	2									864								
Верхоленское	Манзурская	69	31		20	2									864								
Верхоленское	Манзурская	69	32		32	2									864								
Верхоленское	Манзурская	69	32		32	2									864								
Верхоленское	Манзурская	69	36		11	2									864								
Верхоленское	Манзурская	69	37		24	2									864								

Участковое лесничество	Урочище (дача)	Квартал	Выдел	Площадь выдела, га	Площадь л/п выдела, га	Целевое назначение лесов (код)	Категория защитных лесов (код)	ОЗУ	Аренда	Краткая фактическая таксационная характеристика				Дата (год) обследования участка или создания первичного документа	Причина ослабления насаждений (код)	Повреждаемая порода	СКС породы	СКС насаждения	% общего отпада по породе (по запасу)	% текущего отпада по породе (по запасу)	% заселённых (повреждённых) деревьев (по запасу)	Рекомендуемые мероприятия	
										состав	возраст	полнота	запас на 1 га									вид	площадь, га
1	2	3	4	5	6	7	8	9	10	11	12	13	14	15	16	17	18	19	20	21	22	23	24
Верхоленское	Манзурская	68	23		10	2									864								
Ангинское	ТУ 6 сз Бутаковский	10	7		4	2									110								
Ангинское	ТУ 6 сз Бутаковский	9	17		5	2									110								
Ангинское	ТУ 6 сз Бутаковский	12	12		3	2									110								
Ангинское	ТУ 6 сз Бутаковский	15	7		35	2									110								
Ангинское	ТУ 6 сз Бутаковский	23	15		14	2									110								
Ангинское	Ангинская	1077	8		43	2									110								
Ангинское	ТУ 6 сз Бутаковский	27	13		10	2									110								
Ангинское	ТУ 6 сз Бутаковский	24	2		7	2									110								
Ангинское	Ангинская	1077	4		16	2									110								
Ангинское	Ангинская	1078	23		27	2									110								
Ангинское	ТУ 5 сз Ангинский	8	17		17	2									110								
Ангинское	ТУ 5 сз Ангинский	7	19		8	2									110								
Ангинское	Ангинская	1078	31		49	2									110								
Ангинское	ТУ 5 сз Ангинский	8	18		21	2									110								
Верхоленское	ТУ 4 сз Качугский	23	14		8,3	2									110								
Верхоленское	ТУ 4 сз Качугский	23	15		7	2									110								
Верхоленское	ТУ 4 сз Качугский	23	18		17	2									110								
Верхоленское	ТУ 4 сз Качугский	23	17		18	2									110								
Верхоленское	ТУ 4 сз Качугский	23	19		23	2									110								
Верхоленское	ТУ 4 сз Качугский	23	4		13	2									110								
Верхоленское	ТУ 4 сз Качугский	23	3		26	2									110								
Верхоленское	ТУ 4 сз Качугский	23	1		9,5	2									110								
Верхоленское	ТУ 4 сз Качугский	19			93,32	2									Пожар 1-3 летней давности 2015								
Верхоленское	Манзурская	55			9,45	2									Пожар 1-3 летней давности 2015								
Верхоленское	Манзурская	56			106,08	2									Пожар 1-3 летней давности 2015								
Верхоленское	Манзурская	57			138,53	2									Пожар 1-3 летней давности 2015								
Верхоленское	Манзурская	58			2,23	2									Пожар 1-3 летней давности 2015								
Верхоленское	Манзурская	67			404,23	2									Пожар 1-3 летней давности 2015								
Верхоленское	Манзурская	68			852,19	2									Пожар 1-3 летней давности 2015								
Верхоленское	Манзурская	69			749,26	2									Пожар 1-3 летней давности 2015								
Верхоленское	Манзурская	70			48,89	2									Пожар 1-3 летней давности 2015								
Верхоленское	Манзурская	76			16,55	2									Пожар 1-3 летней давности 2015								
Верхоленское	Манзурская	77			149,65	2									Пожар 1-3 летней давности 2015								
Верхоленское	Манзурская	78			381,62	2									Пожар 1-3 летней давности 2015								
Верхоленское	Манзурская	79			105,96	2									Пожар 1-3 летней давности 2015								
Ангинское	Бирюльская	326			105,6	1									Пожар 1-3 летней давности 2015								
Ангинское	Бирюльская	365			30,34	2									Пожар 1-3 летней давности 2015								
Ангинское	Бирюльская	366			254,2	2									Пожар 1-3 летней давности 2015								
Ангинское	Бирюльская	367			471,12	2									Пожар 1-3 летней давности 2015								
Ангинское	Бирюльская	368			1031,46	1	145								Пожар 1-3 летней давности 2015								
Ангинское	Бирюльская	393			198,24	1	145								Пожар 1-3 летней давности 2015								
Ангинское	Бирюльская	394			492,7	1	145								Пожар 1-3 летней давности 2015								
Ангинское	Бирюльская	395			584,77	1	145								Пожар 1-3 летней давности 2015								
Ангинское	Бирюльская	396			397,36	2									Пожар 1-3 летней давности 2015								
Ангинское	Бирюльская	222			257,48	2									Пожар 1-3 летней давности 2015								
Ангинское	Бирюльская	223			178,6	2									Пожар 1-3 летней давности 2015								
Ангинское	Бирюльская	225			170,42	2									Пожар 1-3 летней давности 2015								
Ангинское	Бирюльская	226			249,45	2									Пожар 1-3 летней давности 2015								
Ангинское	Бирюльская	227			186,99	1	149								Пожар 1-3 летней давности 2015								
Ангинское	Бирюльская	256			313,15	2									Пожар 1-3 летней давности 2015								
Ангинское	Бирюльская	257			391,5	2									Пожар 1-3 летней давности 2015								
Ангинское	Бирюльская	258			186,08	1	145								Пожар 1-3 летней давности 2015								
Ангинское	Бирюльская	259			884,01	1	145								Пожар 1-3 летней давности 2015								
Ангинское	Бирюльская	260			578,68	1	145								Пожар 1-3 летней давности 2015								
Ангинское	Бирюльская	261			740,81	1	145								Пожар 1-3 летней давности 2015								
Ангинское	Бирюльская	262			565,64	1	145								Пожар 1-3 летней давности 2015								
Ангинское	Бирюльская	263			687,1	1	145								Пожар 1-3 летней давности 2015								
Ангинское	Бирюльская	264			768,41	2									Пожар 1-3 летней давности 2015								
Ангинское	Бирюльская	265			760,68	2									Пожар 1-3 летней давности 2015								
Ангинское	Бирюльская	266			753,49	2									Пожар 1-3 летней давности 2015								
Ангинское	Бирюльская	267			409,48	1	149								Пожар 1-3 летней давности 2015								
Ангинское	Бирюльская	293			379,76	1	145								Пожар 1-3 летней давности 2015								
Ангинское	Бирюльская	294			12,34	1	145								Пожар 1-3 летней давности 2015								

Участковое лесничество	Урочище (дача)	Квартал	Выдел	Площадь выдела, га	Площадь л/п выдела, га	Целевое назначение лесов (код)	Категория защитных лесов (код)	ОЗУ	Аренда	Краткая фактическая таксационная характеристика				Дата (год) обследования участка или создания первичного документа	Причина ослабления насаждений (код)	Повреждаемая порода	СКС породы	СКС насаждения	% общего отпада по породе (по запасу)	% текущего отпада по породе (по запасу)	% заселённых (повреждённых) деревьев (по запасу)	Рекомендуемые мероприятия	
										состав	возраст	полнота	запас на 1 га									вид	площадь, га
1	2	3	4	5	6	7	8	9	10	11	12	13	14	15	16	17	18	19	20	21	22	23	24
Ангинское	Бирюльская	295			1004,23	1	145								Пожар 1-3 летней давности 2015								
Ангинское	Бирюльская	296			637,84	1	145								Пожар 1-3 летней давности 2015								
Ангинское	Бирюльская	297			959,88	1	145								Пожар 1-3 летней давности 2015								
Ангинское	Бирюльская	298			925,09	1	145								Пожар 1-3 летней давности 2015								
Ангинское	Бирюльская	299			690,83	1	145								Пожар 1-3 летней давности 2015								
Ангинское	Бирюльская	300			658,34	1	145								Пожар 1-3 летней давности 2015								
Ангинское	Бирюльская	301			522,88	1	145								Пожар 1-3 летней давности 2015								
Ангинское	Бирюльская	302			393,6	1	145								Пожар 1-3 летней давности 2015								
Ангинское	Бирюльская	303			397,52	1	145								Пожар 1-3 летней давности 2015								
Ангинское	Бирюльская	304			96,69	2									Пожар 1-3 летней давности 2015								
Ангинское	Бирюльская	305			172,04	2									Пожар 1-3 летней давности 2015								
Ангинское	Бирюльская	306			238,74	2									Пожар 1-3 летней давности 2015								
Ангинское	Бирюльская	331			9,96	2									Пожар 1-3 летней давности 2015								
Ангинское	Бирюльская	332			158,45	2									Пожар 1-3 летней давности 2015								
Ангинское	Бирюльская	333			137,21	2									Пожар 1-3 летней давности 2015								
Ангинское	Бирюльская	334			72,06	2									Пожар 1-3 летней давности 2015								
Ангинское	Бирюльская	335			3,3	2									Пожар 1-3 летней давности 2015								
Ангинское	Бирюльская	542			232,2	1	142								Пожар 1-3 летней давности 2015								
Ангинское	Бирюльская	537			213,8	2									Пожар 1-3 летней давности 2015								
Ангинское	Бирюльская	538			105,24	2									Пожар 1-3 летней давности 2015								
Ангинское	Бирюльская	541			33	2									Пожар 1-3 летней давности 2015								
Ангинское	Бирюльская	542			4,33	1	142								Пожар 1-3 летней давности 2015								
Ангинское	Бирюльская	543			485,32	1	142								Пожар 1-3 летней давности 2015								
Ангинское	Бирюльская	544			1044,41	1	142								Пожар 1-3 летней давности 2015								
Ангинское	Бирюльская	545			656,85	1	142								Пожар 1-3 летней давности 2015								
Верхоленское	Манзурская	139	10		3,3	2									821								
Верхоленское	Манзурская	139	11		3,8	2									821								
Ангинское	Бирюльская	285	34		35	2									822								
Ангинское	Бирюльская	204	1		2,9	2									Болезни леса								
Ангинское	Бирюльская	170	23		10,2	1	148								Болезни леса								
Ангинское	Ангинская	1018	20		12	2									821								
Ангинское	Ангинская	1051	1		2,1	2									821								
Ангинское	Ангинская	1051	2		14	2									821								
Ангинское	Ангинская	1051	3		12	2									821								
Ангинское	Ангинская	1051	14		7	2									821								
Ангинское	Ангинская	1051	20		25	2									821								
Ангинское	Ангинская	1051	21		27	2									821								
Ангинское	Ангинская	1051	22		5	2									821								
Ангинское	Ангинская	1051	26		9	2									821								
Ангинское	Ангинская	1053	7		17	2									821								
Ангинское	Ангинская	1053	11		5	2									821								
Ангинское	Ангинская	1053	12		7	2									821								
Ангинское	Ангинская	1053	15		4	2									821								
Ангинское	Ангинская	1053	6		6,5	2									821								
Ангинское	Бирюльская	294	3		1,5	1	145								821								
Ангинское	Бирюльская	295	4		11,2	1	145								821								
Ангинское	Бирюльская	246	6		3	2									854								
Ангинское	Бирюльская	246	7		15	2									854								
Ангинское	Бирюльская	282	3		15	2									854								
Ангинское	Бирюльская	100	5		13,9	2									869								
Ангинское	Бирюльская	100	6		14,1	2									869								
Ангинское	Бирюльская	100	7		4,6	2									869								
Ангинское	Бирюльская	100	8		1,5	2									869								
Ангинское	Бирюльская	100	13		30,1	2									869								
Ангинское	Бирюльская	100	15		10,6	2									869								
Ангинское	Бирюльская	100	18		1,5	2									869								
Ангинское	Бирюльская	100	20		4	2									869								
Ангинское	Бирюльская	100	25		2,5	2									869								
Ангинское	Бирюльская	100	26		4,1	2									869								
Ангинское	Бирюльская	100	32		16,6	2									869								
Ангинское	Бирюльская	100	32		4,1	2									869								
Ангинское	Бирюльская	100	30		7,5	2									869								
Ангинское	Бирюльская	100	37		96,5	2									869								
Ангинское	Бирюльская	100	38		1,5	2									869								
Ангинское	Бирюльская	122	1		8	2									869								
Ангинское	Бирюльская	122	1		6,9	2									869								
Ангинское	Бирюльская	122	4		4,5	2									869								
Ангинское	Бирюльская	122	5		9,3	2									869								
Ангинское	Бирюльская	122	21		0,9	2									869								
Ангинское	Бирюльская	122	29		13,5	2									869								
Ангинское	Бирюльская	123	9		6	1	148								869								
Ангинское	Бирюльская	121	22		58,6	2				7С3Л				23.04.2018	850								
Ангинское	Бирюльская	121	23		1,7	2				7Л2Е1С				23.04.2018	850								
Верхоленское	ТУ 1 сз Верхоленский	44	18	15	6,5	2				5Л3Е2Б	180	0,5	160	26.09.2017	352	Л	2,15	2,02	19	15		511	6,5
Верхоленское	Верхоленская	166	1	137	81,1	1	145			5С3Л1Е1ОС	180	0,6	190	27.09.2017	344	С	2,34	2,27	29	23		512	81,1
Верхоленское	Верхоленская	136	20	33	4	1	145			4Л2С3Б1ОС	220	0,5	140	20.10.2017	337	Л	1,91	1,95	24	20		512	4
Ангинское	Бирюльская	121	23		20	2				7Л2Е1С				15.01.2018	822	Л							
Ангинское	Бирюльская	245	30	131	7,00	2				8С2Л	130	0,4	110	17.04.2018	352	С	2,14	2,11	24	15		511	7,00
Ангинское	Бирюльская	100	15		25,40	2				6Л4С				20.05.2018	Болезни леса								
Ангинское	Бирюльская	100	16		4,10	2				9С1Л				20.05.2018	Болезни леса								
Ангинское	Бирюльская	100	20		4,80	2				6С4Л+Е				20.05.2018	Болезни леса								
Ангинское	Бирюльская	139	25		2,80	2				5Л2С3Б				20.05.2018	Болезни леса								
Ангинское	Бирюльская	139	26		2,70	2				4С3Л3Б				20.05.2018	Болезни леса								

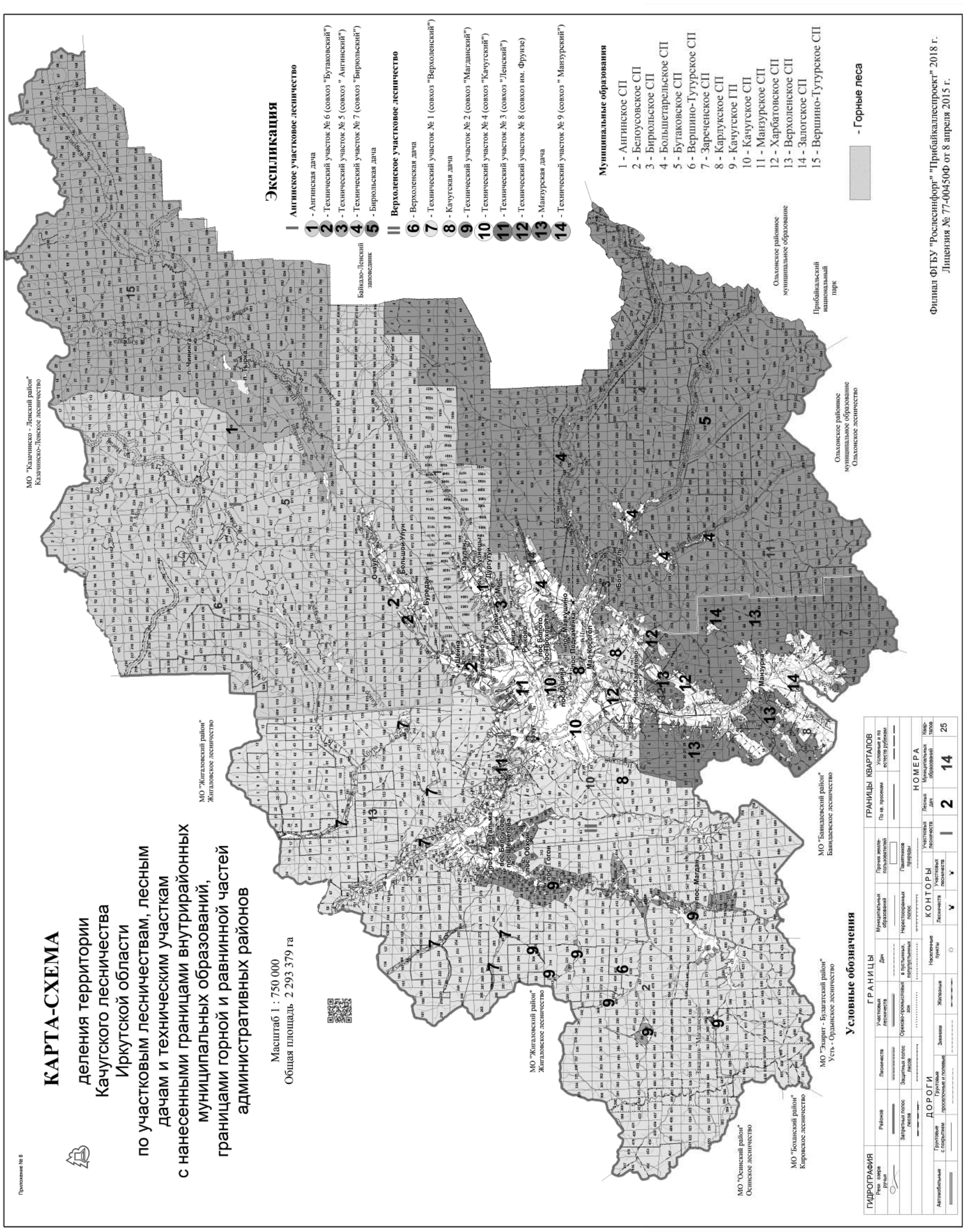
Приложение № 8
КАРТА-СХЕМА
деления территории Качугского лесничества Иркутской области по участковым лесничествам, лесным дачам и техническим участкам с нанесенными границами внутрирайонных муниципальных образований, границами горной и равнинной частей административных районов
Масштаб 1 : 750 000
Общая площадь 2 293 379 га
Экспликация
Ангинское участковое лесничество
1 - Ангинская дача
2 - Технический участок № 6 (совхоз "Бутаковский")
3 - Технический участок № 5 (совхоз " Ангинский")
4 - Технический участок № 7 (совхоз "Бирюльский")
5 - Бирюльская дача
Верхоленское участковое лесничество
6 - Верхоленская дача
7 - Технический участок № 1 (совхоз "Верхоленский")
8 - Качугская дача
9 - Технический участок № 2 (совхоз "Магданский")
10 - Технический участок № 4 (совхоз "Качугский")
11 - Технический участок № 3 (совхоз "Ленский")
12 - Технический участок № 8 (совхоз им. Фрунзе)
13 - Манзурская дача
14 - Технический участок № 9 (совхоз " Манзурский")
Муниципальные образования
1 - Ангинское СП
2 - Белоусовское СП
3 - Бирюльское СП
4 - Большетарельское СП
5 - Бутаковское СП
6 - Вершино-Тутурское СП
7 - Зареченское СП
8 - Карлукское СП
9 - Качугское ГП
10 - Качугское СП
11 - Манзурское СП
12 - Харбатовское СП
13 - Верхоленское СП
14 - Залогское СП
15 - Вершино-Тутурское СП
- Горные леса
Условные обозначения
ГИДРОГРАФИЯ
ГРАНИЦЫ
ДОРОГИ
ГРАНИЦЫ КВАРТАЛОВ
НОМЕРА
Филиал ФГБУ "Рослесинфорг" "Прибайкаллеспроект" 2018 г.
Лицензия № 77-00450ф от 8 апреля 2015 г.

Приложение № 9

Схематическая карта
ИРКУТСКОЙ ОБЛАСТИ

СХЕМА РАСПОЛОЖЕНИЯ ЛЕСНИЧЕСТВ

Масштаб 1:5 250 000

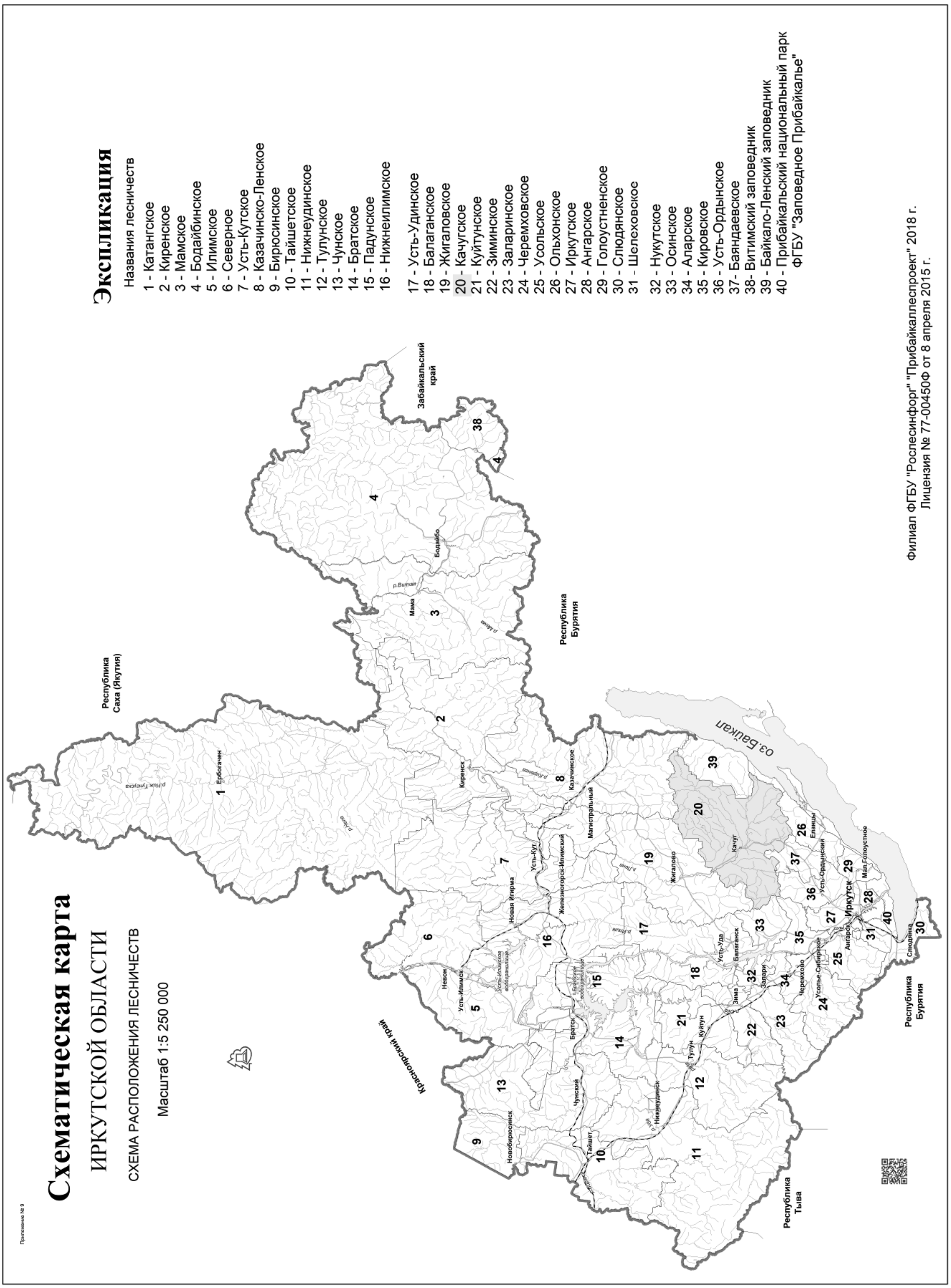

Экспликация

Названия лесничеств

1 - Катангское
2 - Киренское
3 - Мамское
4 - Бодайбинское
5 - Илимское
6 - Северное
7 - Усть-Кутское
8 - Казачинско-Ленское
9 - Бирюсинское
10 - Тайшетское
11 - Нижнеудинское
12 - Тулунское
13 - Чунское
14 - Братское
15 - Падунское
16 - Нижнеилимское
17 - Усть-Удинское
18 - Балаганское
19 - Жигаловское
20 - Качугское
21 - Куйтунское
22 - Зиминское
23 - Заларинское
24 - Черемховское
25 - Усольское
26 - Ольхонское
27 - Иркутское
28 - Ангарское
29 - Голоустненское
30 - Слюдянское
31 - Шелеховское
32 - Нукутское
33 - Осинское
34 - Аларское
35 - Кировское
36 - Усть-Ордынское
37- Баяндаевское
38- Витимский заповедник
39 - Байкало-Ленский заповедник
40 - Прибайкальский национальный парк
ФГБУ "Заповедное Прибайкалье"

Филиал ФГБУ "Рослесинфорг" "Прибайкаллеспроект" 2018 г.
Лицензия № 77-00450ф от 8 апреля 2015 г.

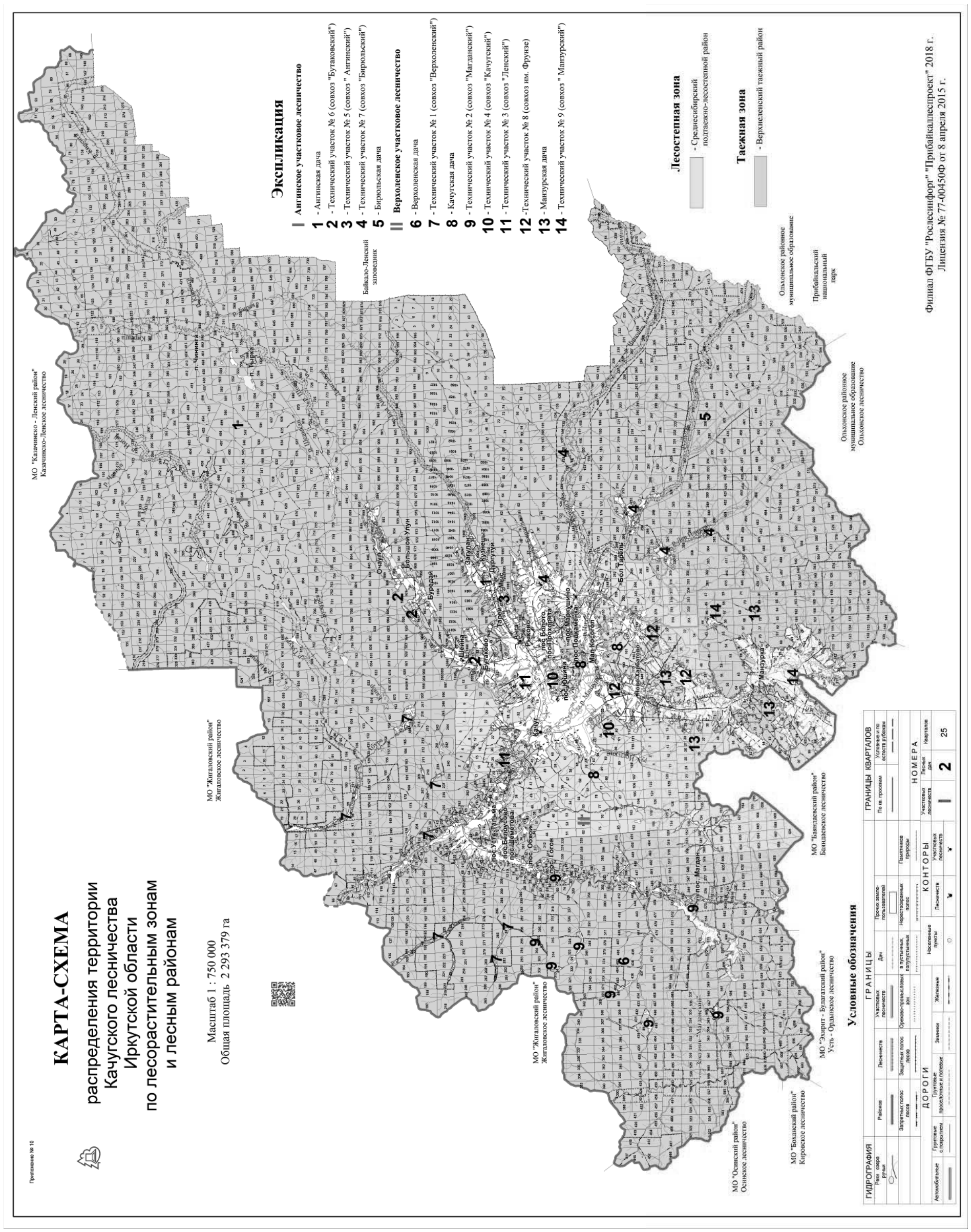
Приложение № 10
КАРТА-СХЕМА
распределения территории
Качугского лесничества
Иркутской области
по лесорастительным зонам
и лесным районам
Масштаб 1 : 750 000
Общая площадь 2 293 379 га
Экспликация
I Ангинское участковое лесничество
1 - Ангинская дача
2 - Технический участок № 6 (совхоз "Бутаковский")
3 - Технический участок № 5 (совхоз " Ангинский")
4 - Технический участок № 7 (совхоз "Бирюльский")
5 - Бирюльская дача
II Верхоленское участковое лесничество
6 - Верхоленская дача
7 - Технический участок № 1 (совхоз "Верхоленский")
8 - Качугская дача
9 - Технический участок № 2 (совхоз "Магданский")
10 - Технический участок № 4 (совхоз "Качугский")
11 - Технический участок № 3 (совхоз "Ленский")
12 -Технический участок № 8 (совхоз им. Фрунзе)
13 - Мангурская дача
14 - Технический участок № 9 (совхоз " Мангурский")
Лесостепная зона
- Среднесибирский подтаежно-лесостепной район
Таежная зона
- Верхнеленский таежный район
Условные обозначения
ГИДРОГРАФИЯ
ДОРОГИ
ГРАНИЦЫ
КОНТОРЫ
ГРАНИЦЫ КВАРТАЛОВ
НОМЕРА
Филиал ФГБУ "Рослесинфорг" "Прибайкаллеспроект" 2018 г.
Лицензия № 77-00450Ф от 8 апреля 2015 г.

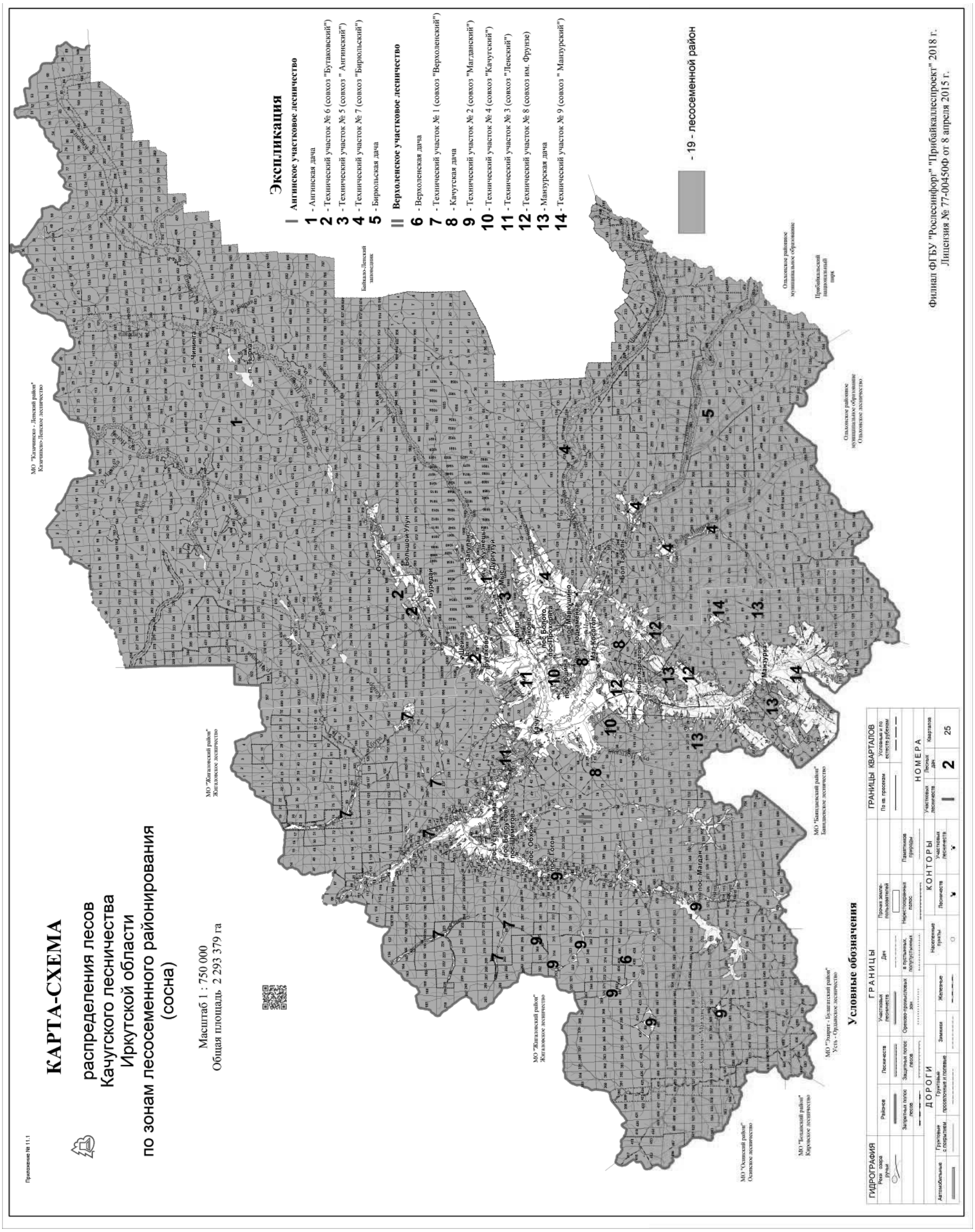
Приложение № 11.1
КАРТА-СХЕМА
распределения лесов
Качугского лесничества
Иркутской области
по зонам лесосеменного районирования
(сосна)
Масштаб 1 : 750 000
Общая площадь 2 293 379 га
Экспликация
I Ангинское участковое лесничество
1 - Ангинская дача
2 - Технический участок № 6 (совхоз "Бутаковский")
3 - Технический участок № 5 (совхоз " Ангинский")
4 - Технический участок № 7 (совхоз "Бирюльский")
5 - Бирюльская дача
II Верхоленское участковое лесничество
6 - Верхоленская дача
7 - Технический участок № 1 (совхоз "Верхоленский")
8 - Качугская дача
9 - Технический участок № 2 (совхоз "Магданский")
10 - Технический участок № 4 (совхоз "Качугский")
11 - Технический участок № 3 (совхоз "Ленский")
12 - Технический участок № 8 (совхоз им. Фрунзе)
13 - Манзурская дача
14 - Технический участок № 9 (совхоз " Манзурский")
- 19 - лесосеменной район
Условные обозначения
ГРАНИЦЫ
ГРАНИЦЫ КВАРТАЛОВ
ГИДРОГРАФИЯ
НОМЕРА
КОНТОРЫ
ДОРОГИ
Филиал ФГБУ "Рослесинфорг" "Прибайкаллеспроект" 2018 г.
Лицензия № 77-00450Ф от 8 апреля 2015 г.

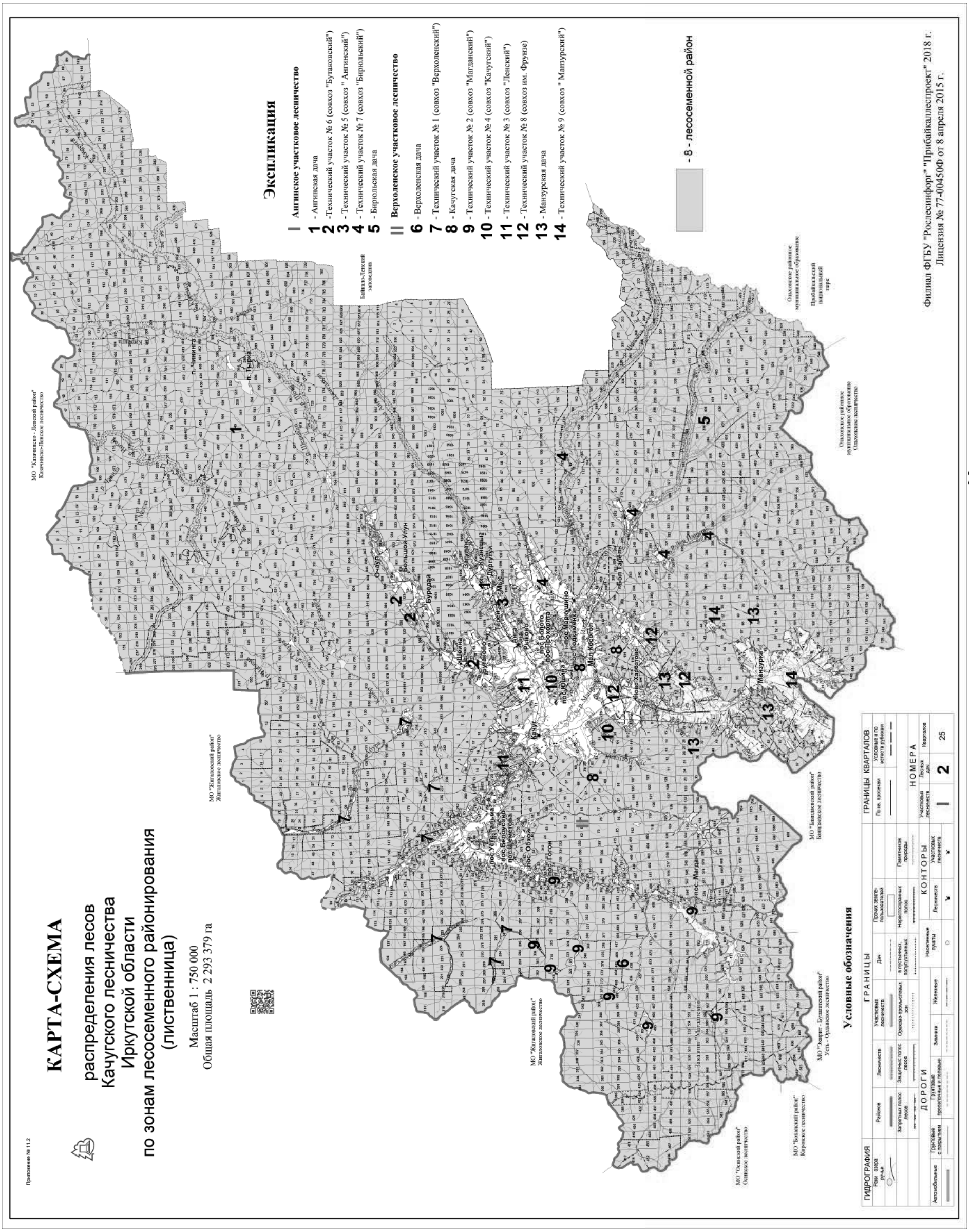
Приложение № 11.2
КАРТА-СХЕМА
распределения лесов
Качугского лесничества
Иркутской области
по зонам лесосеменного районирования
(лиственница)
Масштаб 1 : 750 000
Общая площадь 2 293 379 га
Экспликация
I Ангинское участковое лесничество
1 - Ангинская дача
2 -Технический участок № 6 (совхоз "Бутаковский")
3 - Технический участок № 5 (совхоз " Ангинский")
4 - Технический участок № 7 (совхоз "Бирюльский")
5 - Бирюльская дача
II Верхоленское участковое лесничество
6 - Верхоленская дача
7 - Технический участок № 1 (совхоз "Верхоленский")
8 - Качугская дача
9 - Технический участок № 2 (совхоз "Магданский")
10 - Технический участок № 4 (совхоз "Качугский")
11 - Технический участок № 3 (совхоз "Ленский")
12 - Технический участок № 8 (совхоз им. Фрунзе)
13 - Манзурская дача
14 - Технический участок № 9 (совхоз " Манзурский")
- 8 - лесосеменной район
Условные обозначения
ГИДРОГРАФИЯ
ГРАНИЦЫ
ДОРОГИ
ГРАНИЦЫ КВАРТАЛОВ
НОМЕРА
КОНТОРЫ
Филиал ФГБУ "Рослесинфорг" "Прибайкаллеспроект" 2018 г.
Лицензия № 77-00450Ф от 8 апреля 2015 г.

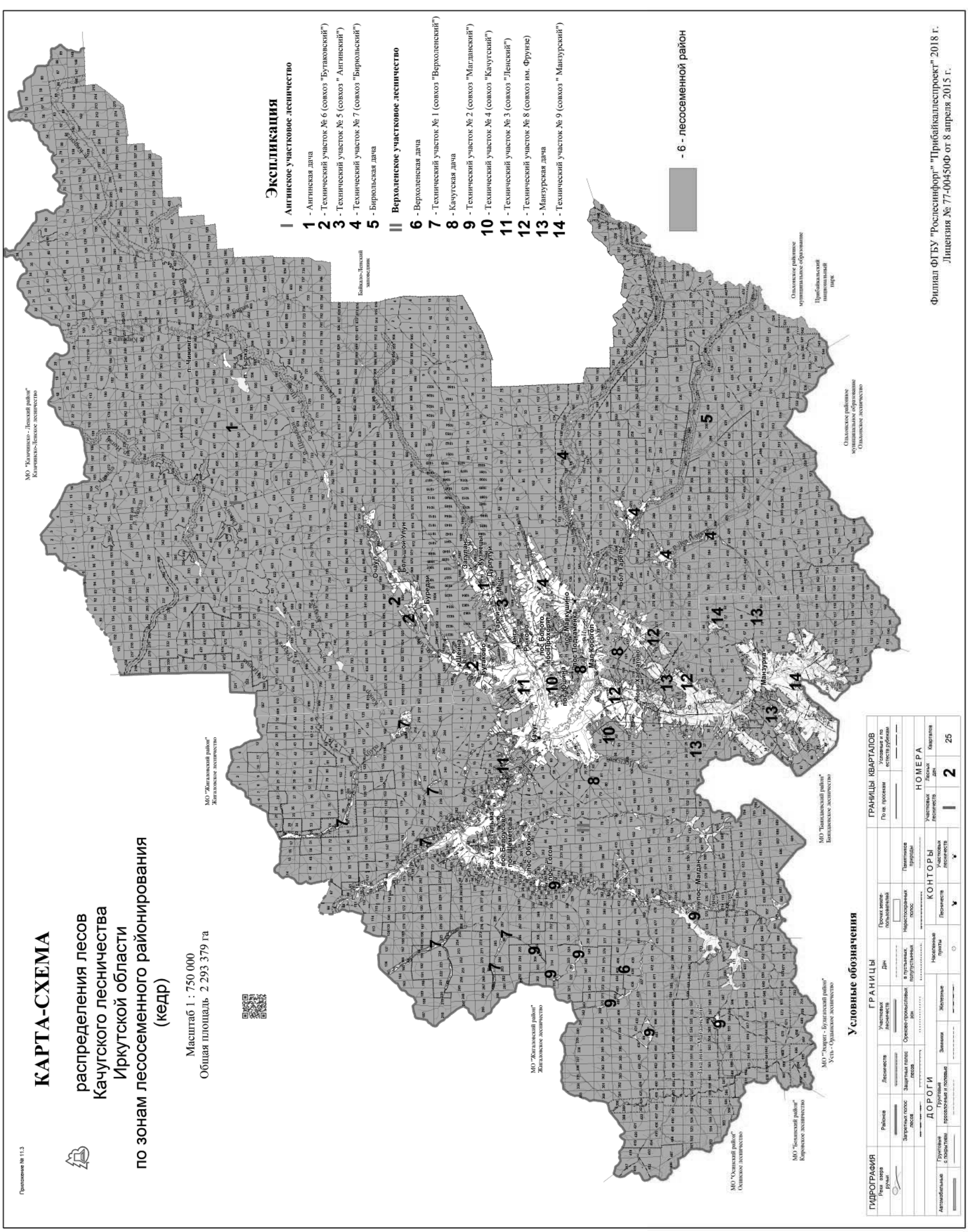
Приложение № 11.3
КАРТА-СХЕМА
распределения лесов
Качугского лесничества
Иркутской области
по зонам лесосеменного районирования
(кедр)
Масштаб 1 : 750 000
Общая площадь 2 293 379 га
Экспликация
I Ангинское участковое лесничество
1 - Ангинская дача
2 - Технический участок № 6 (совхоз "Бутаковский")
3 - Технический участок № 5 (совхоз " Ангинский")
4 - Технический участок № 7 (совхоз "Бирюльский")
5 - Бирюльская дача
II Верхоленское участковое лесничество
6 - Верхоленская дача
7 - Технический участок № 1 (совхоз "Верхоленский")
8 - Качугская дача
9 - Технический участок № 2 (совхоз "Магданский")
10 - Технический участок № 4 (совхоз "Качугский")
11 - Технический участок № 3 (совхоз "Ленский")
12 - Технический участок № 8 (совхоз им. Фрунзе)
13 - Манзурская дача
14 - Технический участок № 9 (совхоз " Манзурский")
- 6 - лесосеменной район
Условные обозначения
ГРАНИЦЫ
ГИДРОГРАФИЯ
ДОРОГИ
КОНТОРЫ
НОМЕРА
ГРАНИЦЫ КВАРТАЛОВ
Филиал ФГБУ "Рослесинфорг" "Прибайкаллеспроект" 2018 г.
Лицензия № 77-00450Ф от 8 апреля 2015 г.

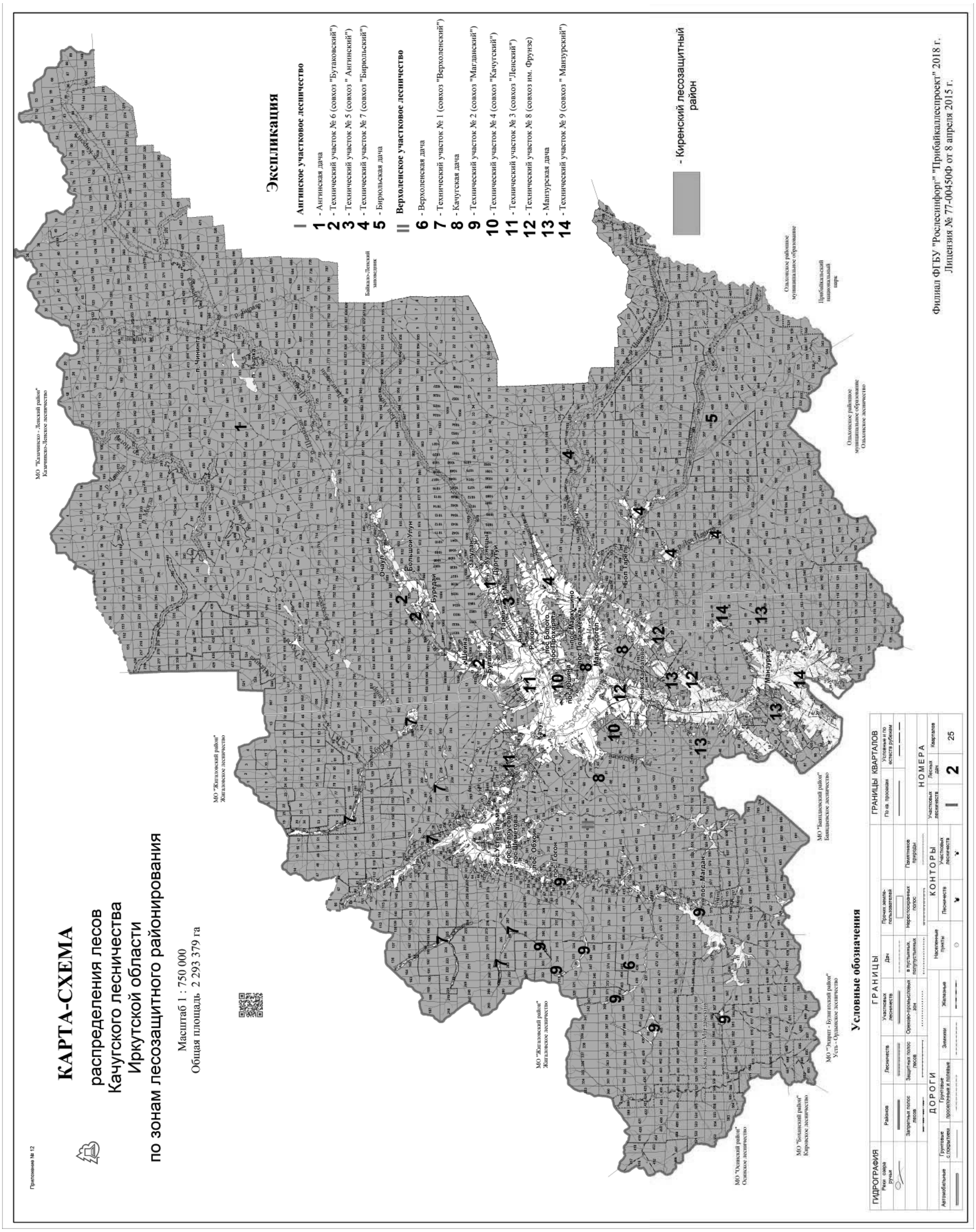
Приложение № 12
КАРТА-СХЕМА
распределения лесов
Качугского лесничества
Иркутской области
по зонам лесозащитного районирования
Масштаб 1 : 750 000
Общая площадь 2 293 379 га
Экспликация
I Ангинское участковое лесничество
1 - Ангинская дача
2 - Технический участок № 6 (совхоз "Бугаковский")
3 - Технический участок № 5 (совхоз " Ангинский")
4 - Технический участок № 7 (совхоз "Бирюльский")
5 - Бирюльская дача
II Верхоленское участковое лесничество
6 - Верхоленская дача
7 - Технический участок № 1 (совхоз "Верхоленский")
8 - Качугская дача
9 - Технический участок № 2 (совхоз "Магданский")
10 - Технический участок № 4 (совхоз "Качугский")
11 - Технический участок № 3 (совхоз "Ленский")
12 - Технический участок № 8 (совхоз им. Фрунзе)
13 - Манзурская дача
14 - Технический участок № 9 (совхоз " Манзурский")
- Киренский лесозащитный район
Филиал ФГБУ "Рослесинфорг" "Прибайкаллеспроект" 2018 г.
Лицензия № 77-00450ф от 8 апреля 2015 г.
Условные обозначения
ГРАНИЦЫ
ГРАНИЦЫ КВАРТАЛОВ
НОМЕРА
КОНТОРЫ
ДОРОГИ
ГИДРОГРАФИЯ

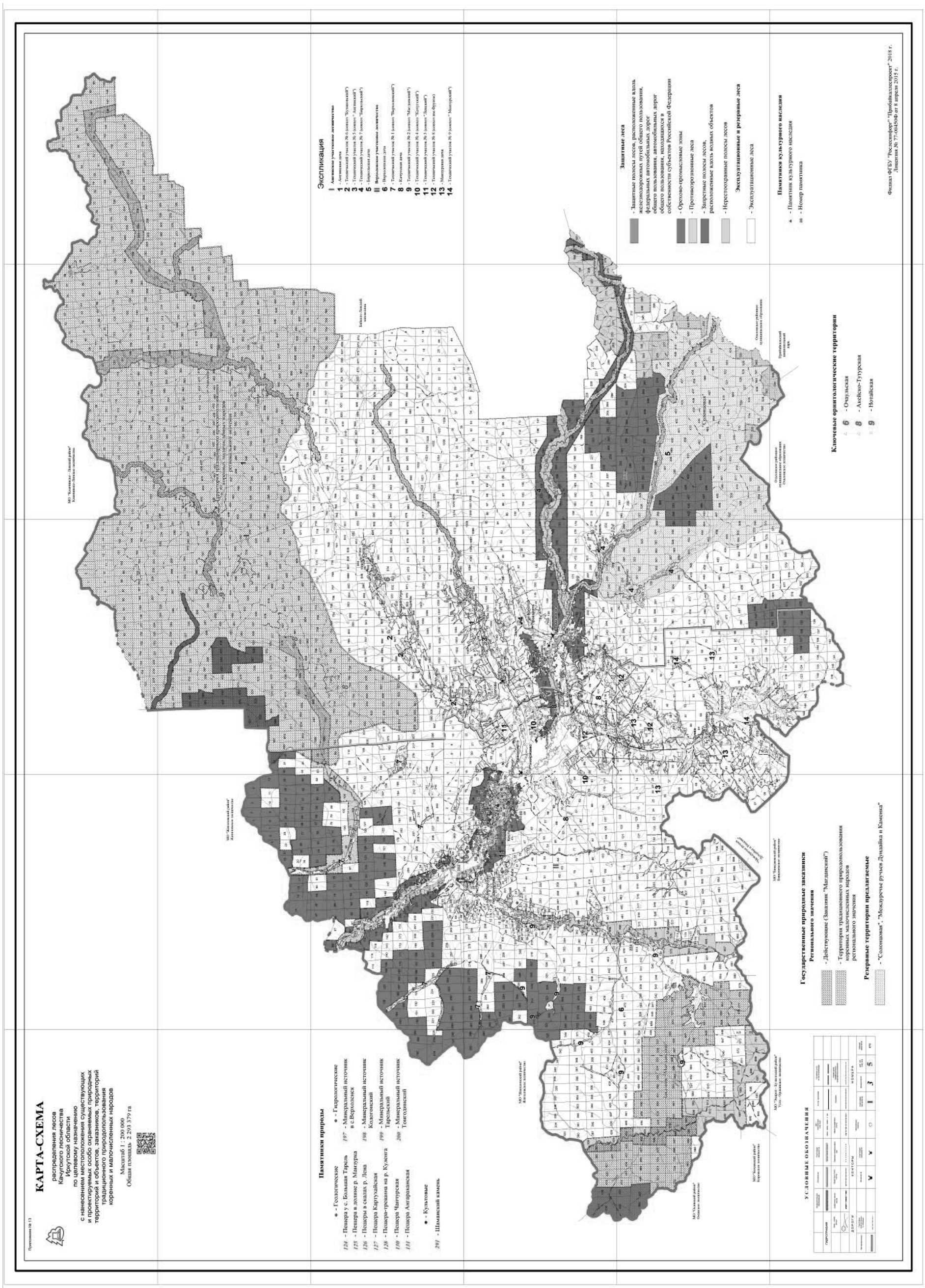
Приложение № 13
КАРТА-СХЕМА
распределения лесов
Качугского лесничества
Иркутской области
по целевому назначению
с нанесением местоположения существующих
и проектируемых особо охраняемых природных
территорий и объектов, заказников, территорий
традиционного природопользования
коренных и малочисленных народов
Масштаб 1 : 200 000
Общая площадь 2 293 379 га
Памятники природы
Геологические
124 - Пещера у с. Большая Тарель
125 - Пещера в долине р. Мангурка
126 - Пещера в скалах р. Лена
127 - Пещера Картухайская
128 - Пещера-трещина на р. Кузенга
130 - Пещера Чанчурская
131 - Пещера Ангаракская
Культовые
291 - Шаманский камень
Гидрологические
197 - Минеральный источник в с.Верколенск
198 - Минеральный источник Колготонский
199 - Минеральный источник Тарельский
200 - Минеральный источник Тонгодинский
Экспликация
I Аяхтинское участковое лесничество
1 - Аяхтинская дача
2 - Тюгинский участок № 6 (совхоз "Бодайбинский")
3 - Тюгинский участок № 5 (совхоз " Аяхтинский")
4 - Тюгинский участок № 7 (совхоз "Нижнеленский")
5 - Бирюльская дача
II Верколенское участковое лесничество
6 - Верколенская дача
7 - Тюгинский участок № 1 (совхоз "Нижнеленский")
8 - Качугская дача
9 - Тюгинский участок № 2 (совхоз "Мегинский")
10 - Тюгинский участок № 4 (совхоз "Бодайбинский")
11 - Тюгинский участок № 3 (совхоз "Зимский")
12 - Тюгинский участок № 8 (совхоз ана-Друзка)
13 - Мангурская дача
14 - Тюгинский участок № 9 (совхоз " Мангурский")
Ключевые орнитологические территории
6 - Очиульская
8 - Аксёнов-Тутурская
9 - Ногайская
Памятники культурного наследия
- Памятник культурного наследия
- Номер памятника
Филиал ФГБУ "Рослесинфорг" "Приобиалесопроект" 2018 г.
Лицензия № 77-00450Ф от 8 апреля 2015 г.
Защитные леса
- Защитные полосы лесов, расположенные вдоль железнодорожных путей общего пользования, федеральных автомобильных дорог общего пользования, автомобильных дорог общего пользования, находящихся в собственности субъектов Российской Федерации
- Орехово-промысловые зоны
- Противоэрозионные леса
- Запретные полосы лесов, расположенные вдоль водных объектов
- Нерестоохранные полосы лесов
Эксплуатационные и резервные леса
- Эксплуатационные леса
Государственные природные заказники
Регионального значения
- Действующие (Заказник "Магданский")
- Территории традиционного природопользования коренных малочисленных народов регионального значения
Резервные территории предлагаемые
- "Солонцовая", "Междуречье ручьев Дунгайка и Каменка"
УСЛОВНЫЕ ОБОЗНАЧЕНИЯ
ГИДРОСЕТЬ
ДОРОГИ
КВАРТАЛЫ
ЛЕСНЫЕ ВЫДЕЛЫ
ЛЕСНЫЕ ПОЛОСЫ
ЛЕСНЫЕ ПОЛОСЫ ЗАЩИТНЫЕ
ЛЕСНЫЕ ПОЛОСЫ ЗАЩИТНЫЕ ПРОТИВОЭРОЗИОННЫЕ
ЛЕСНЫЕ ПОЛОСЫ ЗАЩИТНЫЕ ПРОТИВОЭРОЗИОННЫЕ ЗАПРЕТНЫЕ
ЛЕСНЫЕ ПОЛОСЫ ЗАЩИТНЫЕ ПРОТИВОЭРОЗИОННЫЕ ЗАПРЕТНЫЕ НЕРЕСТООХРАННЫЕ
ЛЕСНЫЕ ПОЛОСЫ ЗАЩИТНЫЕ ПРОТИВОЭРОЗИОННЫЕ ЗАПРЕТНЫЕ НЕРЕСТООХРАННЫЕ ЭКСПЛУАТАЦИОННЫЕ
ЛЕСНЫЕ ПОЛОСЫ ЗАЩИТНЫЕ ПРОТИВОЭРОЗИОННЫЕ ЗАПРЕТНЫЕ НЕРЕСТООХРАННЫЕ ЭКСПЛУАТАЦИОННЫЕ РЕЗЕРВНЫЕ
ЛЕСНЫЕ ПОЛОСЫ ЗАЩИТНЫЕ ПРОТИВОЭРОЗИОННЫЕ ЗАПРЕТНЫЕ НЕРЕСТООХРАННЫЕ ЭКСПЛУАТАЦИОННЫЕ РЕЗЕРВНЫЕ ПАМЯТНИКИ ПРИРОДЫ
ЛЕСНЫЕ ПОЛОСЫ ЗАЩИТНЫЕ ПРОТИВОЭРОЗИОННЫЕ ЗАПРЕТНЫЕ НЕРЕСТООХРАННЫЕ ЭКСПЛУАТАЦИОННЫЕ РЕЗЕРВНЫЕ ПАМЯТНИКИ ПРИРОДЫ ПАМЯТНИКИ КУЛЬТУРНОГО НАСЛЕДИЯ
ЛЕСНЫЕ ПОЛОСЫ ЗАЩИТНЫЕ ПРОТИВОЭРОЗИОННЫЕ ЗАПРЕТНЫЕ НЕРЕСТООХРАННЫЕ ЭКСПЛУАТАЦИОННЫЕ РЕЗЕРВНЫЕ ПАМЯТНИКИ ПРИРОДЫ ПАМЯТНИКИ КУЛЬТУРНОГО НАСЛЕДИЯ ЗАКАЗНИКИ
ЛЕСНЫЕ ПОЛОСЫ ЗАЩИТНЫЕ ПРОТИВОЭРОЗИОННЫЕ ЗАПРЕТНЫЕ НЕРЕСТООХРАННЫЕ ЭКСПЛУАТАЦИОННЫЕ РЕЗЕРВНЫЕ ПАМЯТНИКИ ПРИРОДЫ ПАМЯТНИКИ КУЛЬТУРНОГО НАСЛЕДИЯ ЗАКАЗНИКИ ОРНИТОЛОГИЧЕСКИЕ
ЛЕСНЫЕ ПОЛОСЫ ЗАЩИТНЫЕ ПРОТИВОЭРОЗИОННЫЕ ЗАПРЕТНЫЕ НЕРЕСТООХРАННЫЕ ЭКСПЛУАТАЦИОННЫЕ РЕЗЕРВНЫЕ ПАМЯТНИКИ ПРИРОДЫ ПАМЯТНИКИ КУЛЬТУРНОГО НАСЛЕДИЯ ЗАКАЗНИКИ ОРНИТОЛОГИЧЕСКИЕ ЗАПОВЕДНИКИ
ЛЕСНЫЕ ПОЛОСЫ ЗАЩИТНЫЕ ПРОТИВОЭРОЗИОННЫЕ ЗАПРЕТНЫЕ НЕРЕСТООХРАННЫЕ ЭКСПЛУАТАЦИОННЫЕ РЕЗЕРВНЫЕ ПАМЯТНИКИ ПРИРОДЫ ПАМЯТНИКИ КУЛЬТУРНОГО НАСЛЕДИЯ ЗАКАЗНИКИ ОРНИТОЛОГИЧЕСКИЕ ЗАПОВЕДНИКИ ЛЕСНЫЕ ЗЕМЛИ

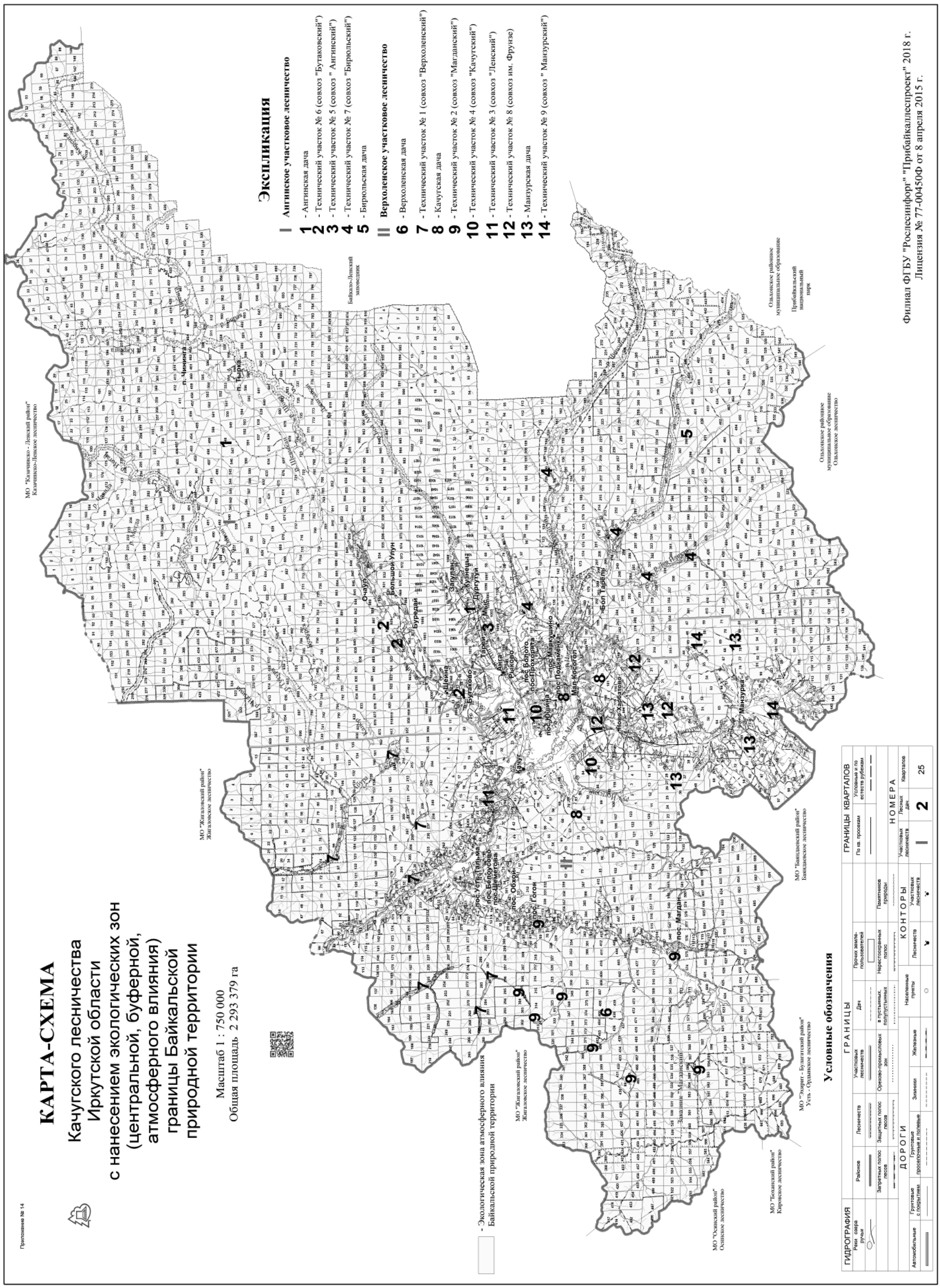

Продолжение в № 7

Окончание. Начало в № 4

СЛУЖБА АРХИТЕКТУРЫ ИРКУТСКОЙ ОБЛАСТИ
Р А С П О Р Я Ж Е Н И Е
от 8 ноября 2018 год № 78-ср

Об утверждении проекта планировки территории и проекта межевания территории, предназначенной для размещения инвестиционного проекта «Освоение Ковыктинского газоконденсатного месторождения, ОАО «Газпром» («Обустройство Ковыктинского газоконденсатного месторождения» этап 2. Площадки для бурения и подъездные дороги к ним в районе УКПГ – 3 (8кустов))

ПАО «ГАЗПРОМ»

Общество с ограниченной ответственностью «Газпром проектирование»Саратовский филиал

Заказчик – ПАО «Газпром»
(Агент – ООО «Газпром добыча Иркутск»)

ДОКУМЕНТАЦИЯ ПО ПЛАНИРОВКЕ ТЕРРИТОРИИ
Проект планировки территории, содержащий проект межевания территории

Освоение Ковыктинского газоконденсатного месторождения ОАО «Газпром»

«Обустройство Ковыктинского газоконденсатного месторождения»

ЭТАП 2
Площадки для бурения и подъездные дороги к ним в районе УКПГ-3 (8 кустов)

ТОМ 5
Основная часть проекта межевания территории.
Текстовая часть

Саратов 2018

ПАО «ГАЗПРОМ»

Общество с ограниченной ответственностью «Газпром проектирование»Саратовский филиал

Заказчик – ПАО «Газпром»
(Агент – ООО «Газпром добыча Иркутск»)

ДОКУМЕНТАЦИЯ ПО ПЛАНИРОВКЕ ТЕРРИТОРИИ
Проект планировки территории, содержащий проект межевания территории

Освоение Ковыктинского газоконденсатного месторождения ОАО «Газпром»

«Обустройство Ковыктинского газоконденсатного месторождения»

ЭТАП 2
Площадки для бурения и подъездные дороги к ним в районе УКПГ-3 (8 кустов)

ТОМ 5
Основная часть проекта межевания территории.
Текстовая часть

Зам. начальника центра инженерных изысканий — С.А. Котлярский
Руководитель группы ОСИДЗ и КР — И.Б. Аникин

Саратов 2018

СОСТАВ ДОКУМЕНТАЦИИ ПО ПЛАНИРОВКЕ ТЕРРИТОРИИ

№ этапа	№ Тома	Наименование документа
1		Площадки для бурения и подъездные дороги к ним в районе УКПГ-2 (9 кустов)
	Том 1	Основная часть проекта планировки территории. Положение о размещении объектов трубопроводного транспорта. Текстовая часть
	Том 2	Основная часть проекта планировки территории. Графическая часть.
	Том 3	Материалы по обоснованию проекта планировки территории. Пояснительная записка
	Том 4	Материалы по обоснованию проекта планировки территории. Графическая часть
	Том 5	Основная часть проекта межевания территории. Текстовая часть
	Том 6	Основная часть проекта межевания территории. Графическая часть
	Том 7	Материалы по обоснованию проекта межевания территории
2		Площадки для бурения и подъездные дороги к ним в районе УКПГ-3 (8 кустов)
	Том 1	Основная часть проекта планировки территории. Положение о размещении объектов трубопроводного транспорта. Текстовая часть
	Том 2	Основная часть проекта планировки территории. Графическая часть.
	Том 3	Материалы по обоснованию проекта планировки территории. Пояснительная записка
	Том 4	Материалы по обоснованию проекта планировки территории. Графическая часть
	Том 5	Основная часть проекта межевания территории. Текстовая часть
	Том 6	Основная часть проекта межевания территории. Графическая часть
	Том 7	Материалы по обоснованию проекта межевания территории
4		Первоочередные объекты обустройства
	Том 1	Основная часть проекта планировки территории. Положение о размещении объектов трубопроводного транспорта. Текстовая часть
	Том 2	Основная часть проекта планировки территории. Графическая часть.
	Том 3	Материалы по обоснованию проекта планировки территории. Пояснительная записка
	Том 4	Материалы по обоснованию проекта планировки территории. Графическая часть
	Том 5	Основная часть проекта межевания территории. Текстовая часть
	Том 6	Основная часть проекта межевания территории. Графическая часть
	Том 7	Материалы по обоснованию проекта межевания территории
5		Объекты УКПГ-2 (в том числе эксплуатационные скважины), конденсатопровод, терминал отгрузки конденсата в пос. Окунайский, ЦДКС
	Том 1	Основная часть проекта планировки территории. Положение о размещении объектов трубопроводного транспорта. Текстовая часть
	Том 2	Основная часть проекта планировки территории. Графическая часть.
	Том 3	Материалы по обоснованию проекта планировки территории. Пояснительная записка
	Том 4	Материалы по обоснованию проекта планировки территории. Графическая часть
	Том 5	Основная часть проекта межевания территории. Текстовая часть
	Том 6	Основная часть проекта межевания территории. Графическая часть
	Том 7	Материалы по обоснованию проекта межевания территории
6		Объекты УКПГ-3 (в том числе эксплуатационные скважины)
	Том 1	Основная часть проекта планировки территории. Положение о размещении объектов трубопроводного транспорта. Текстовая часть
	Том 2	Основная часть проекта планировки территории. Графическая часть.
	Том 3	Материалы по обоснованию проекта планировки территории. Пояснительная записка
	Том 4	Материалы по обоснованию проекта планировки территории. Графическая часть
	Том 5	Основная часть проекта межевания территории. Текстовая часть
	Том 6	Основная часть проекта межевания территории. Графическая часть
	Том 7	Материалы по обоснованию проекта межевания территории
7		Строительство объектов УКПГ-4 (в том числе эксплуатационные скважины)
	Том 1	Основная часть проекта планировки территории. Положение о размещении объектов трубопроводного транспорта. Текстовая часть
	Том 2	Основная часть проекта планировки территории. Графическая часть.
	Том 3	Материалы по обоснованию проекта планировки территории. Пояснительная записка
	Том 4	Материалы по обоснованию проекта планировки территории. Графическая часть
	Том 5	Основная часть проекта межевания территории. Текстовая часть
	Том 6	Основная часть проекта межевания территории. Графическая часть
	Том 7	Материалы по обоснованию проекта межевания территории

Список исполнителей
Руководитель группы — И.Б. Аникин
Разработчик — Л.А. Матюшонок

Оглавление

Список исполнителей
Оглавление
Введение
1 Перечень и сведения о площади образуемых земельных участков, в том числе возможные способы их образования
2 Перечень и сведения о площади образуемых земельных участков, которые будут отнесены к территориям общего пользования или имуществу общего пользования
3 Перечень и сведения о площади образуемых земельных участков, в том числе в отношении которых предполагаются резервирование и изъятие для государственных нужд
4 Вид разрешенного использования образуемых земельных участков в соответствии с проектом планировки территории
Лист регистрации изменений
Приложение № 1. Перечень образуемых земельных участков (частей земельных участков)

Введение

Документация по планировке территории – «Обустройство Ковыктинского газоконденсатного месторождения» Этап 2. Площадки для бурения и подъездные дороги к ним в районе УКПГ-3 (8 кустов) разработана согласно требованиям законодательных актов и рекомендаций следующих нормативных документов:

- Градостроительного кодекса РФ от 29.12.2004 г. №190-ФЗ;
- Земельного кодекса РФ от 25.10.2001 г. № 136- ФЗ;
- Лесного кодекса РФ от 04.12.2006 г. № 200 – ФЗ;
- Водного кодекса РФ от 03.06.2006 г. № 74 –ФЗ;
- СП 36.13330.2012. Свод правил. Магистральные трубопроводы. (Актуализированная редакция СНиП 2.05.06-85*, утв. Приказом Госстроя от 25.12.2012 №108/ГС);
- СанПин 2.2.1/2.1.1.1200 - 03 «Санитарно-защитные зоны и санитарная классификация предприятий, сооружений и иных объектов»;
- СП 231.1311500.2015 «Обустройство нефтяных и газовых месторождений. Требования пожарной безопасности» (утв. Приказом МЧС России от 17.06.2015 № 302);
- СП 18.13330.2011 «Свод правил. Генеральные планы промышленных предприятий. Актуализированная редакция СНиП II-89-80*» (утв. Приказом Минрегиона РФ от 27.12.2010 N 790;
- СП 4.13130.2013 «Системы противопожарной защиты. Ограничение распространения пожара на объектах защиты. Требования к объемно-планировочным и конструктивным решениям» (утв.Приказом МЧС России от 24 апреля 2013 года № 288);
- Нормы отвода земель для размещения автомобильных дорог и (или) объектов дорожного сервиса (утв. Потановлением Правительства РФ от 02.09.2009 г. № 717).

Основанием для разработки проекта планировки территории являются:

- Письмо ООО «Газпром добыча Иркутск» от 04.12.20017 №08/5631 «Об утверждении документации»;
- Задание на разработку документации по планировке территории для размещения объекта трубопроводного транспорта (утв. И.о. заместителя генерального директора по ремонту и капитальному строительству ООО «Газпром добыча Иркутск» М.М. Сагайдак 27.11.2017г.).

1. Перечень и сведения о площади образуемых земельных участков, в том числе возможные способы их образования

Проектом межевания территории предусмотрен отвод земель во временное (краткосрочное) пользование на период строительства, а так же – в постоянное пользование (аренду сроком до 49 лет) под площадки постоянных сооружений, подъездные автодороги. Общая площадь территории межевания составляет 355,3251 га, в том числе 201,5693 га для постоянного землеотвода, испрашиваемых в долгосрочную аренду, под площадки Кг. Общая площадь земельных участков для строительства, испрашиваемых в краткосрочную аренду 153,7558 га.

В рамках проекта предусмотрено образование земельных участков из земель лесного фонда находящихся в федеральной собственности и образование частей земельных участков из земель промышленности.

Лесными участками являются земельные участки, расположенные в границах лесничеств, лесопарков (ст.7 Лесного Кодекса РФ). Земельные (лесные) участки определены на основании лесохозяйственного регламента Жигаловского лесничества Иркутской области, утвержденного приказом агентства лесного хозяйства Иркутской области от 1 февраля 2016 года N 4-агпр «Об утверждении лесохозяйственных регламентов по лесничествам» и в соответствии со ст.8 Лесного кодекса РФ находятся в составе лесного фонда в федеральной собственности без установленных границ по сведениям Единого государственного реестра недвижимости.

Общая площадь образуемых земельных участков (частей земельных участков), необходимая для размещения объекта «Обустройство Ковыктинского газоконденсатного месторождения» в рамках этапа 2 «Площадки для бурения и подъездные дороги к ним в районе УКПГ-3 (8 кустов)», составляет 3553251 кв.м.

Перечень образуемых земельных участков (частей земельных участков) представлен в Приложении № 1.

Перечень координат характерных точек образуемых земельных участков и частей земельных участков приведены в Приложении № 1 к графической части (Том 6. Основная часть проекта межевания территории. Графическая часть).

2. Перечень и сведения о площади образуемых земельных участков, которые будут отнесены к территориям общего пользования или имуществу общего пользования

В соответствии с п.12 ст.1 ГрК РФ «территории общего пользования» - территории, которыми беспрепятственно пользуется неограниченный круг лиц (в том числе площади, улицы, проезды, набережные, береговые полосы водных объектов общего пользования, скверы, бульвары).

Проектом межевания территории предусмотрено образование частей земельных участков, относящихся к территориям общего пользования при подсоединении подъездных автодорог к существующим частям дорог.

Перечень и сведения о площади образуемых земельных участков, которые будут отнесены к территориям общего пользования или имуществу общего пользования

№ п/п	Кадастровый номер изменяемого земельного участка	Площадь исходного земельного участка, кв.м.	Вид права	Правообладатель	Категория земель	Вид разрешенного использования земельного участка	Условный номер образуемого земельного участка (части земельного участка)	Площадь образуемого земельного участка/части земельного участка, кв.м.
1	38:03:001496:1	1738055	аренда	ПАО «Газпром»	3	для эксплуатации автодороги	38:03:001496:1 / чзу1	42

Образуемые земельные участки, не относящиеся к землям общего пользования, будут предоставляться во временное и постоянное пользование эксплуатирующей объект организации.

3. Перечень и сведения о площади образуемых земельных участков, в том числе в отношении которых предполагаются резервирование и изъятие для государственных нужд

Проектом межевания территории не предусмотрено образование земельных участков, в отношении которых предполагаются резервирование и изъятие для государственных нужд.

4. Вид разрешенного использования образуемых земельных участков в соответствии с проектом планировки территории

Согласно Заданию на подготовку документации по планировке территории для размещения объекта трубопроводного транспорта «Обустройство Ковыктинского газоконденсатного месторождения» в рамках этапа 2 «Площадки для бурения и подъездные дороги к ним в районе УКПГ-3 (8 кустов)», выданного ООО «Газпром добыча Иркутск», вид разрешенного использования земельных участков, предназначенных для размещения проектируемого объекта – строительство, реконструкция, эксплуатация линейных объектов.

В результате разработки проекта межевания вид разрешенного использования образуемых земельных участков из земель лесного фонда на основании проектной документации лесных участков в соответствии со ст.25 п.11 Лесного кодекса РФ – «выполнение работ по геологическому изучению недр, разработка месторождений полезных ископаемых».

Для образуемых частей земельных участков вид разрешенного использования не устанавливается.

Перечень образуемых земельных участков с указанием вида разрешенного использования приведен в приложении № 1.

Лист регистрации изменений

Регистрация изменений								
Изм.	Номера листов (страниц)				Всего листов (страниц) в док.	Номер док.	Подп.	Дата
	измененных	заменных	новых	аннулированных				

Приложение № 1. Перечень образуемых земельных участков (частей земельных участков)

№ п/п	Кадастровый номер изменяемого земельного участка	Адрес	Площадь исходного земельного участка, кв,м,	Вид права	Правообладатель	Категория земель	Вид разрешенного использования земельного участка	Условный номер образуемого земельного участка (части земельного участка)	Вид разрешенного использования земельного участка (части земельного участка) планируемый	Площадь образуемого земельного участка/ части земельного участка, кв,м,
1	38:03:000000:423	Российская Федерация, Иркутская область, муниципальное образование «Жигаловский район», Жигаловское лесничество,Тутурское участковое лесничество, защитные леса, Орленгская дача, кварталы №№ 407 (в.44ч.); 408 (в.26ч, в.36ч., в.40ч.); 409 (в.16ч.,в.26ч.,в.27ч.,в.33ч.,в.37ч.); 410 (в.22ч.,в.24ч.,в.26ч.); 411 (в.6ч.,в.7ч.,в.20ч.,в.27ч.); 412 (в.14ч.,в.17ч.,в.18ч.,в.19ч.,в.20ч.,в.21ч.,в.31ч.); 442(в.26ч.); 445(в.13ч.,в.14ч.,в.15ч.,в.17ч.,в.20ч.); 446 (в.1ч.,в.2ч.,в.3ч.,в.4ч.,в.5ч.,в.6ч.,в.7ч.,в.10ч.,в.16ч.); 448 (в.7ч.,в.9 ч.,в.10ч.,в.12ч.,в.41ч.); 449 (в.4ч.,в.6ч.,в.7ч.,в.12ч.,в.13ч.,в.17ч.,в.26ч.); 480 (в.6ч.,в.8ч.,в.9ч.,в.11ч.,в.12ч.); 481 (в.2ч.,в.5ч.,в.6ч.,в.7ч.,в.9ч.,в.10ч.,в.11ч.,в.16ч.,в.17ч.,в.19ч.,в.20ч.,в.18ч.); 482 (в.9ч.,в.10ч.,в.8ч.,в.13ч.,в.16ч., в.17ч.,в.25ч.,в.23ч.); 485 (в.42ч.); 487 (в.17ч.,в.19ч.,в.27ч.,в.31ч.); 492 (в.4ч.); 515 (в.46ч.); 516 (в.5ч.,в.10ч.,в.13ч.,в.14ч.,в.21ч.,в.22ч.,в.24ч.); 517 (в.1ч.,в.5ч.,в.24ч.); 519 (в.2ч.,в.3ч.,в.4ч.,в.7ч.,в.8ч.,в.9ч.,в.10ч.,в.13ч.,в.14ч.,в.16ч.,в.19ч.); 520 (в.23ч.); 521 (в.29ч.,в.30ч.); 524 (в.6ч.,в.22ч.); 525 (в.1ч.,в.2ч.,в.10ч.,в.11ч.,в.12ч.,в.16ч.,в.17ч.,в.21ч.,в.26ч.,в.23ч.); 527 (в.13ч.,в.14ч.,в.15ч.,в.17ч.,в.20ч.); 553 (в.11ч.,в.12ч.,в.28ч.,в.50ч.); 557 (в.7ч.,в.8ч.,в.22ч.,в.23ч.,в.25ч.,в.29ч.); 558 (в.1ч.,в.3ч.,в.5ч.,в.14ч.,в.20ч.); 563 (в.1ч.,в.2ч.,в.11ч.,в.13ч.,в.15ч. ,в.16ч.,в.22ч.,в.25ч.); 564 (в.5ч.,в.8.,в.10ч.,в.15ч.,в.18ч.,в.25ч.); 565 (в.1ч.,в.6ч.,в.10ч.,в.19ч.); 566 (в.9ч.); 592 (в.23ч.,в.24ч.,в.26ч.); 593 (в.3ч.,в.4ч.,в.7ч.,в.8ч.,в.10ч.,в.15ч.,в.14ч.); 594 (в.1ч.,в.2ч.,в.3ч.,в.7ч.,в.13ч.,в.26ч.,в.29ч.,в.27ч.); 600 (в.4ч.,в.5.,в.11ч.,в.12ч.,в.13ч.,в.14ч.,в.16ч.,в.17ч.,в.18ч.,в.19ч.,в.21ч.,в.26ч.,в.27ч.,в.28ч.,в.30ч.,); 601 (в.9ч.,в.10ч,в.11ч.,в.12ч.,в.16ч.,в.17ч.,в.18ч.,в.20ч.,в.21ч.,в.26ч.,); 625 (в.16ч.,в.22ч.); 626 (в.7ч.,в.8ч.,в.9ч.,в.1 0ч.,в.13ч.,в.14ч.,в.23ч.); 627 (в.1ч.,в.2ч.,в.3ч.,в.4ч.,в.5ч.,в.6ч.,в.7ч.,в.8ч.,в.9ч.,в.13ч.,в.18ч.,в.23ч.,в.22ч.); 628 (в.15ч.,в.19ч.,в.21ч.,в.24ч.); 630 (в.2ч.);632(в.26ч.,в.27ч.,в.31ч.); 633 (в.12ч.,в.13ч.,в.16ч.,в.17ч.,в.18ч.,в.31ч.,29ч.); 634 (в.4ч.,в.5ч.,в.6ч.,в.7ч.,в.8ч.,в.9ч.,в.20ч.); 635 (в.5ч.,в.6ч.,в.7ч.,в.8ч.,в.9ч.,в.10ч.,в.11ч.,в.12ч.,в.13ч.,в.15ч.,в.16ч.,в.34ч.); 636 (в.4ч.,в.5ч.,в.10ч.,в.17ч.,в.19ч., в.20ч.,в.25ч.); 662 (в.27ч.,в.28ч.); 663 (в.2ч.,в.3ч.,в.8ч.,в.9ч.,в.12ч.,в.13ч.,в.14ч.,в.15ч.,в.16ч.,в.19ч.,в.20ч.,в.21ч.,в.22ч.,в.25ч.,в.23ч.); 664 (в.8ч.,в.11ч.,в.12ч.,в.13ч.,в.14ч.,в.15ч.,в.16ч.,в.17ч.,в.18ч.,в.32ч.,в.34ч.,в.31ч.); 665 (в.11ч.,в.15ч.,в.46ч.); 667 (в.3ч.,в.12ч.,в.13ч.,в.14ч.,в.18ч.,в.19ч.,в.24ч.,в.34ч.,в.37ч.,в.38ч.,в.39ч.,в.40ч.,в.42ч.,в.43ч.,в.44ч.,в.45ч.); 668 (в.23ч.,в.27ч.,в.28ч.,в.30ч.,в.33ч.,в.34ч.,в.36ч.,в.40ч.,в.41ч.); 669 (в.14ч.,в.16ч.,в.17ч.,в.18ч.,в.19ч.,в.25ч.); 697 (в.16ч.,в.22ч.,в.25ч.,в.26ч.,в.35ч.); 698 (в.38ч.,в.40ч.,в.42ч.,в.43ч.,в.49ч.,в.50ч.,в.51ч.,в.56ч.); 699 (в.4ч.,в.7ч.,в.9ч.,в.8.,в.16ч.,в.17ч.,в.18ч.,в.19ч.,в.4 4ч.); Тутурская дача: кварталы №№1 (в.10ч.,в.20ч.); 2 (в.11ч.,в.13ч.,в.21ч.,в.22ч.,в.25ч.); 3 (в.3ч.,в.4ч.,в.5ч.,в.6ч.,в.12ч.,в.23ч.,в.30ч.); 6 (в.10ч.,в.13ч.,в.14ч.); 7 (в.1ч.,в.2ч.,в.3ч.,в.6ч.,в.16ч); 8 (в.1ч.,в.3ч.,в.6ч.,в.15ч.,в.14ч.); 11 (в.21ч.); 13 (в.1ч.,в.7ч.,в.18ч.); 22 (в.1ч.,в.2ч.,в.3ч.,в.16ч.); 23(в.1ч.,в.3ч.,в .4ч.,в.5ч.,в.6ч.,в.8ч.,в.17ч.); 24 (в.1ч.,в.20ч.), эксплуатационные леса, Тутурское участковое лесничество, Орленгская дача: 443 (в.7ч.,в.12ч.,в.17ч.,); 444 (в.6ч.); 477 (в.5ч.,в.29ч)	1309855	Собственность	Российская Федерация	5	Для строительства, реконструкции, эксплуатации линейных объектов	38:03:000000:423:ЗУ(1)	**	347
								38:03:000000:423:ЗУ(2)		51
								38:03:000000:423:ЗУ(3)		73
								38:03:000000:423:ЗУ(4)		380
								38:03:000000:423:ЗУ(5)		32
								38:03:000000:423:ЗУ(6)		53
								38:03:000000:423:ЗУ(7)		58
								38:03:000000:423:ЗУ(8)		65
								38:03:000000:423:ЗУ(9)		163
								38:03:000000:423:ЗУ(10)		67
								38:03:000000:423:ЗУ(11)		66
								38:03:000000:423:ЗУ(12)		57
								38:03:000000:423:ЗУ(13)		58
								38:03:000000:423:ЗУ(14)		19
								38:03:000000:423:ЗУ(15)		117
								38:03:000000:423:ЗУ(16)		61
								38:03:000000:423:ЗУ(17)		62
								38:03:000000:423:ЗУ(18)		27
								38:03:000000:423:ЗУ(19)		96
								38:03:000000:423:ЗУ(20)		25
								38:03:000000:423:ЗУ(21)		98
								38:03:000000:423:ЗУ(22)		10
								38:03:000000:423:ЗУ(23)		0
ИТОГО										1985
2	38:03:000000:413	Иркутская область, муниципальное образование «Жигаловский район», Жигаловское лесничество, Тутурское участковое лесничество, эксплуатационные леса, Орленгская дача: квартал № 477 (части выделов 10, 9, 5, 4, 29); квартал № 443 (части выделов 12, 7, 17); защитные леса, Орленгская дача: квартал № 442 (части выделов 22, 26); квартал № 407 (часть выдела 44); квартал № 408 (части выделов 26, 36, 24, 23, 40); квартал № 409 (части выделов 16, 26, 27, 33, 37); квартал № 410 (части выделов 22, 24, 23, 26); квартал № 446 (части выделов 1, 2, 7, 4, 3, 10, 8, 16); квартал № 481 (части выделов 2, 3, 6, 4, 5, 8, 9, 10, 11, 17, 18, 20); квартал № 445 (части выделов 13, 17, 15, 14, 20); квартал № 444 (части выделов 16, 6, 17); квартал № 480 (части выделов 6, 9, 8, 7, 12, 11, 18); квартал № 517 (части выделов 1, 5, 24); квартал № 516 (части выделов 22, 5, 10, 21, 13, 14, 24); квартал № 515 (часть выдела 46, 49); квартал №> 553 (части выделов 11, 8, 28, 18, 26, 50); квартал №482 (части выделов 9, 10, 13, 18, 17, 16, 19, 22, 20, 23, 25); квартал № 483 (части выделов 16, 15, 18, 38); квартал № 519 (части выделов 3, 2, 7, 4, 5, 9, 10, 15, 14, 13, 17, 19); квартал № 557 (часть выдела 8); квартал №. 520 (части выделов 23, 13, 22, 24, 37, 39); квартал № 558 (части выделов 1, 3, 5, 14, 15, 20); квартал № 594 (части выделов 1, 6, 7, 29); квартал № 559 (части выделов 8, 10, 11, 16, 12, 18, 17, 9, 7, 30); квартал № 560 (части выделов 2, 3, 56); квартал № 522 (части выделов 50, 51, 52, 49, 48, 39, 38, 19, 20, 24); квартал № 411 (части выделов 20, 11, 6, 7, 27); квартал № 412 (части выделов 17, 18, 19, 21, 20, 14, 28, 31); квартал № 448 (части выделов 10, 11, 12, 9, 41); квартал № 449 (части выделов 4, 3, 7, 6, 12, 13, 17, 20, 26).	3455000	Собственность	Российская Федерация	5	для строительства, реконструкции, эксплуатации линейных объектов	38:03:000000:413:ЗУ(1)	**	27881
								38:03:000000:413:ЗУ(2)		122947
								38:03:000000:413:ЗУ(3)		10749
								38:03:000000:413:ЗУ(4)		9061
								38:03:000000:413:ЗУ(5)		5719
								38:03:000000:413:ЗУ(6)		6479
								38:03:000000:413:ЗУ(7)		78
								38:03:000000:413:ЗУ(8)		14223
								38:03:000000:413:ЗУ(9)		22653
								38:03:000000:413:ЗУ(10)		18
								38:03:000000:413:ЗУ(11)		143190
								38:03:000000:413:ЗУ(12)		176
								38:03:000000:413:ЗУ(13)		16825
								38:03:000000:413:ЗУ(14)		87055
								38:03:000000:413:ЗУ(15)		0
								38:03:000000:413:ЗУ(16)		4941
								38:03:000000:413:ЗУ(17)		4811
								38:03:000000:413:ЗУ(18)		25
								38:03:000000:413:ЗУ(19)		7977
								38:03:000000:413:ЗУ(20)		414
								38:03:000000:413:ЗУ(21)		141
								38:03:000000:413:ЗУ(22)		8933
								38:03:000000:413:ЗУ(23)		12403
								38:03:000000:413:ЗУ(24)		737
								38:03:000000:413:ЗУ(25)		2751
								38:03:000000:413:ЗУ(26)		2313
								38:03:000000:413:ЗУ(27)		12291
								38:03:000000:413:ЗУ(28)		1000
								38:03:000000:413:ЗУ(29)		630
								38:03:000000:413:ЗУ(30)		3669
								38:03:000000:413:ЗУ(31)		9430
								38:03:000000:413:ЗУ(32)		115162
								38:03:000000:413:ЗУ(33)		3503
								38:03:000000:413:ЗУ(34)		2803
								38:03:000000:413:ЗУ(35)		169451
								38:03:000000:413:ЗУ(36)		133588
ИТОГО										957549
3	38:03:000000:443	Российская Федерация, Иркутская область, муниципальное образование «Жигаловский район», Жигаловское лесничество, Тутурское участковое лесничество, Орленгская дача, защитные леса, кварталы №№ 408 (в, 26ч), 409 (в, 16ч, 26 ч), 410 (в, 21ч, 22ч, 24ч), 411 (в 6ч, 10ч, 11ч, 27ч), 412 (в, 14ч, 21ч), 446 (в, 1ч, 2ч, 4ч, 7ч, 8ч, 16ч), 449 (в, 4ч, 6ч, 7ч, 11ч, 12ч), 480 (в, 11ч), 481 (в, 2ч, 5ч, 16ч, 18ч), 482 (в, 13ч, 16ч, 17ч, 22ч), 518 (в, 1ч, 3ч, 5ч, 23ч), 519 (в, 2ч, 3ч, 10ч), 520 (в, 13ч, 23ч, 24ч, 37ч, 39ч), 558 (в, 1ч, 3ч), 559 (в, 9ч, 12ч), 594 (в, 1ч, 2ч, 3ч, 10ч), 628 (в, 15ч, 19ч), 663 (в, 15ч), 664 (в, 15ч, 31ч), Тутурское участковое лесничество, Тутурская дача, защитные леса, квартал № 8 (в, 3ч)	234117	Собственность	Российская Федерация	5	для строительства, реконструкции, эксплуатации линейных объектов	38:03:000000:443:ЗУ(1)	**	66
								38:03:000000:443:ЗУ(2)		27
								38:03:000000:443:ЗУ(3)		99
								38:03:000000:443:ЗУ(4)		43
								38:03:000000:443:ЗУ(5)		695
								38:03:000000:443:ЗУ(6)		4189
								38:03:000000:443:ЗУ(7)		1425
								38:03:000000:443:ЗУ(8)		2708
								38:03:000000:443:ЗУ(9)		3108
								38:03:000000:443:ЗУ(10)		94
								38:03:000000:443:ЗУ(11)		126
								38:03:000000:443:ЗУ(12)		94
								38:03:000000:443:ЗУ(13)		2122
								38:03:000000:443:ЗУ(14)		1236
								38:03:000000:443:ЗУ(15)		29
								38:03:000000:443:ЗУ(16)		34
								38:03:000000:443:ЗУ(17)		59
								38:03:000000:443:ЗУ(18)		56
								38:03:000000:443:ЗУ(19)		78
								38:03:000000:443:ЗУ(20)		62
								38:03:000000:443:ЗУ(21)		62
								38:03:000000:443:ЗУ(22)		73

								38:03:000000:443:ЗУ(23)		62
								38:03:000000:443:ЗУ(24)		62
								38:03:000000:443:ЗУ(25)		111
								38:03:000000:443:ЗУ(26)		6
								38:03:000000:443:ЗУ(27)		6
								38:03:000000:443:ЗУ(28)		62
								38:03:000000:443:ЗУ(29)		62
								38:03:000000:443:ЗУ(30)		46
								38:03:000000:443:ЗУ(31)		78
								38:03:000000:443:ЗУ(32)		27
								38:03:000000:443:ЗУ(33)		95
								38:03:000000:443:ЗУ(34)		75
								38:03:000000:443:ЗУ(35)		140
								38:03:000000:443:ЗУ(36)		75
								38:03:000000:443:ЗУ(37)		39
								38:03:000000:443:ЗУ(38)		85
								38:03:000000:443:ЗУ(39)		39
								38:03:000000:443:ЗУ(40)		84
								38:03:000000:443:ЗУ(41)		84
ИТОГО										24201
4	38:03:000000:412	Иркутская область, муниципальное образование «Жигаловский район», Жигаловское лесничество, Тутурское участковое лесничество, Орленгская дача, защитные леса, квартал № 484 (выделы 38ч, 39ч, 40ч, 42ч); квартал № 485 (выделы 23ч, 25ч, 39ч, 40ч, 41ч, 42ч); квартал № 521 (выделы 4ч, 5ч, 6ч, 11ч, 14ч, 15ч, 18ч, 19ч, 22ч, 29ч, 31ч, 35ч, 36ч, 37ч); квартал № 557 (выделы 22ч, 23ч, 24ч, 25ч, 29ч); квартал № 558 (выделы 11ч, 12ч, 15ч, 16ч); квартал № 559 (выделы 1ч, 21ч, 22ч, 29ч, 30ч); квартал № 590 (выделы 18ч, 19ч, 25ч, 28ч); квартал № 591 (выделы 4ч, 5ч, 6ч, 9ч, 12ч, 14ч, 16ч, 30ч); квартал № 592 (выделы 1ч, 2ч, 8ч, 9ч, 11ч, 12ч, 23ч, 26ч, 27ч); квартал № 593 (выделы 2ч, 3ч, 4ч, 8ч, 14ч, 15ч); квартал № 594 (выделы 1ч, 2ч, 3ч, 7ч, 8ч, 9ч, 10ч, 11ч, 13ч, 14ч, 17ч, 21ч, 22ч, 27ч, 29ч); квартал № 595 (выделы 1ч, 2ч, 3ч, 4ч, 20ч, 21ч, 29ч, 30ч); квартал № 625 (выделы 16ч, 22ч, 28ч, 29ч, 31ч); квартал № 626 (выделы 7ч, 8ч, 9ч, 10ч, 13ч, 14ч, 17ч, 22ч, 23ч); квартал № 627 (выделы 1ч, 2ч, 3ч, 4ч, 7ч, 8ч, 9ч, 13ч, 18ч, 22ч, 23ч); квартал № 628 (выделы 14ч, 15ч, 16ч, 17ч, 19ч, 21ч, 22ч, 24ч); квартал № 630 (выделы 2ч, 3ч, 4ч, 9ч, 10ч, 12ч, 13ч, 42ч, 44ч); квартал № 632 (выделы 26ч, 27ч, 30ч, 31ч); квартал № 633 (выделы 17ч, 18ч, 29ч,-31ч); квартал № 662 (выделов 26ч, 27ч, 28ч); квартал № 663 (выделы 2ч, 3ч, 8ч, 9ч, 10ч, 12ч, 13ч, 14ч, 15ч, 16ч, 19ч, 20ч, 21ч, 22ч, 23ч, 25ч); квартал № 664 (выделы 15ч, 29ч, 31ч, 34ч); квартал № 667 (выделы 3ч, 10ч, 11ч, 12ч, 14ч, 18ч, 19ч, 24ч, 28ч, 34ч, 35ч, 37ч, 38ч, 39ч, 40ч, 42ч, 43ч, 44ч, 45ч); квартал № 668 (выделы 23ч, 27ч, 28ч, 30ч, 31ч, 33ч, 34ч, 36ч, 40ч, 41ч); квартал № 669 (выделы 14ч, 16ч, 17ч, 18ч, 19ч, 23ч, 25ч); квартал № 697 (выделы 14ч, 16ч, 22ч, 25ч, 26ч, 27ч); квартал № 698 (выделы 17, 18, 38, 39, 42, 43, 49, 50, 55); квартал № 699 (выделы 1ч, 3ч, 4ч, 6ч, 7ч, 8ч, 9ч, 16ч, 17ч, 18ч, 44ч); Тутурская дача, защитные леса, квартал №1 (выдел 10ч); квартал 6 (часть выдела 4); квартал № 7 (выделы 1ч, 2ч, 3ч, 4ч, 16ч); квартал № 8 (выделы 1ч, 3ч, 6ч, 7ч, 14ч, 15ч); квартал № 22 (выделы 1ч, 2ч, 3ч, 4ч); квартал № 23 (выделы 1ч, 3ч, 4ч, 5ч, 8ч, 17ч); квартал № 24 (выделы 1ч, 20ч)	3450508	собственность	Российская Федерация	5	для строительства, реконструкции, эксплуатации линейных объектов	38:03:000000:412:ЗУ(1)	**	11
ИТОГО										11
5	38:03:000000:433	Российская Федерация, Иркутская область, муниципальное образование «Жигаловский район», Жигаловское лесничество, Тутурское участковое лесничество, защитные леса, Орленгская дача, кварталы №№ 101-103, 166-174, 214-224, 265-276, 314-325, 364-373, 402-406, 439-441, 475, 479, 509-514, 547-552, 583-589, 618-624, 654-661, 681, 682, 688-695, 720-723, Тутурская дача, кварталы №№ 16-19, 39-43, 48-52, 81-86, эксплуатационные леса, Орленгская дача, кварталы №№ 476, 478, 683, 684, 686, 687, Тутурская дача, кварталы №№ 87-89	1385336885	Собственность	Российская Федерация	5	для заготовки пищевых лесных ресурсов и сбора лекарственных растений	38:03:000000:433:ЗУ(1)	**	3556
ИТОГО										3556
6	38:03:000000:426	Российская Федерация, Иркутская область, муниципальное образование «Жигаловский район», Жигаловское лесничество, Тутурское участковое лесничество, защитные леса, Орленгская дача, кварталы №№ 409 (в,16ч), 446 (в, 2ч), 480 (в, 6ч), 519 (в, 7ч, 3ч), 520 (в, 24ч, 23ч), 555 (в, 43ч, 46ч), 591 (в, 5ч, 6ч, 30ч), 594 (в, 9ч), 559 (в, 12ч, 16ч, 17ч, 9ч), 522 (в, 51ч), 560 (в, 4ч, 2ч, 56ч), 628 (в, 15ч, 19ч, 21ч, 22ч), 663 (в, 3ч, 13ч, 8ч, 7ч, 24ч, 23ч), 696 (в, 2ч, 31ч), 666 (в, 26ч, 35ч, 36ч, 38ч, 39ч, 27ч, 43ч), 667 (в, 27ч, 28ч, 35ч, 36ч, 45ч), 601 (в, 4ч, 21ч), 636 (в, 7ч, 4ч, 5ч, 25ч, 26ч), 488 (в, 5ч, 9ч), 492 (в, 5ч), 411 (в, 15ч, 12ч, 7ч, 17ч), 481 (в, 5ч, 8ч), 592 (в, 22ч, 26ч), 627 (в, 3ч, 22ч, 23ч), 697 (в, 16ч, 22ч), 525 (в, 2ч,), 634 (в, 9ч, 8ч, 6ч), Тутурская дача, квартал № 5 (в, 1ч)	47481	собственность	Российская Федерация	5	Для выполнения работ по геологическому изучению недр, разработки месторождений полезных ископаемых	38:03:000000:426:ЗУ(1)	**	301
								38:03:000000:426:ЗУ(2)		414
								38:03:000000:426:ЗУ(3)		18
								38:03:000000:426:ЗУ(4)		117
ИТОГО										850
7	38:03:010102:550	установлено относительно ориентира, расположенного в границах участка, Почтовый адрес ориентира: Иркутская область, Жигаловский район, Жигаловский лесхоз, Орленгское лесничество, лесной квартал 481, 482, 519	35095	Собственность не зарегистрирована		5	Под строительство Автомобильного подъезда к кустовой площадке 201	38:03:010102:550:ЗУ(1)	**	48
								38:03:010102:550:ЗУ(2)		73
ИТОГО										120
8	38:03:010102:542	установлено относительно ориентира, расположенного в границах участка, Почтовый адрес ориентира: Иркутская область, Жигаловский район, Жигаловский лесхоз, Орленгское лесничество, лесной квартал 482, 483	51400	Собственность не зарегистрирована		5	Под строительство Кустовой площадки 107	38:03:010102:542:ЗУ(1)	**	41976
ИТОГО										41976
9	38:03:010102:546	установлено относительно ориентира, расположенного в границах участка, Почтовый адрес ориентира: Иркутская область, Жигаловский район, Жигаловский лесхоз, Орленгское лесничество, лесной квартал 481	17618	Собственность не зарегистрирована		5	Под строительство Автодороги к резерву №3	38:03:010102:546:ЗУ(1)	**	163
								38:03:010102:546:ЗУ(2)		321
ИТОГО										484
10	38:03:000000:378	Иркутская область, Жигаловский район, Жигаловское лесничество, Тутурского участкового лесничества, Орленгская дача, квартал 593 (выдела 4, 5, 7, 8), квартал 594 (выдела 1, 7, 9, 10, 13, 21), квартал 558 (выдела 1, 5, 11, 14, 15, 16), квартал 520 (выдела 23, 37), квартал 521 (выдела 6, 14, 15, 18, 19, 29), квартал 481 (выдел 8), квартал 482 (выдел 19), квартал 522 (выдел 58), защитные леса (орехово-промысловая зона)	18359	аренда	ПАО «Газпром»	5	для выполнения работ по геологическому изучению недр, разработки месторождений полезных ископаемых – для строительства и эксплуатации объекта «Геодинамический полигон на Ковыктинском газоконденсатном месторождении»	38:03:000000:378:ЗУ(1)	для выполнения работ по геологическому изучению недр, разработки месторождений полезных ископаемых – для строительства и эксплуатации объекта «Геодинамический полигон на Ковыктинском газоконденсатном месторождении»	1
ИТОГО										1
11	38:03:010102:364	установлено относительно ориентира, расположенного в границах участка. Почтовый адрес ориентира: Иркутская область, Жигаловский район, Жигаловский лесхоз, Орленгское лесничество, лесной квартал 482	11600	Собственность не зарегистрирована	-	3	Под строительство Кустовой площадки 107	38:03:010102:364:ЗУ(1)	Под строительство Кустовой площадки 107	11658
ИТОГО										11658

12	38:03:010102:365	установлено относительно ориентира, расположенного в границах участка. Почтовый адрес ориентира: Иркутская область, Жигаловский район, Жигаловский лесхоз, Орленгское лесничество, лесной квартал 482	400	Собственность не зарегистрирована	-	3	Под строительство Кустовой площадки 107	38:03:010102:365:ЗУ(1)	Под строительство Кустовой площадки 107	360
ИТОГО										360
13	38:03:010102:368	установлено относительно ориентира, расположенного в границах участка. Почтовый адрес ориентира: Иркутская область, Жигаловский район, Жигаловский лесхоз, Орленгское лесничество, лесной квартал 482, 519, 520, 557,558	163900	аренда	ПАО «Газпром»	3	Под строительство Автомобильного подъезда от кустовой площадки 102 (УКПГ-1) до куста 107	38:03:010102:368:ЗУ(1) 38:03:010102:368:ЗУ(2)	Под строительство Автомобильного подъезда от кустовой площадки 102 (УКПГ-1) до куста 107	1378 465
ИТОГО										1843
14	38:03:010102:378	установлено относительно ориентира, расположенного в границах участка. Почтовый адрес ориентира: Иркутская область, Жигаловский район, Жигаловский лесхоз, Орленгское лесничество, лесной квартал 481	15600	собственность не зареги-стрирована	-	3	Под строительство Кустовой площадки 201	38:03:010102:378:ЗУ(1)	Под строительство Кустовой площадки 201	14755
ИТОГО										14755
15	38:03:010102:379	установлено относительно ориентира, расположенного в границах участка. Почтовый адрес ориентира: Иркутская область, Жигаловский район, Жигаловский лесхоз, Орленгское лесничество, лесной квартал 481	400	собственность не зареги-стрирована	-	3	Под строительство Кустовой площадки 201	38:03:010102:379:ЗУ(1)	Под строительство Кустовой площадки 201	253
ИТОГО										253
16	38:03:010102:386	установлено относительно ориентира, расположенного в границах участка. Почтовый адрес ориентира: Иркутская область, Жигаловский район, Жигаловский лесхоз, Орленгское лесничество, лесной квартал 481, 482, 519	114900	собственность не зареги-стрирована	-	3	Под строительство Автомобильного подъезда к кустовой площадке 201	38:03:010102:386:ЗУ(1) 38:03:010102:386:ЗУ(2)	Под строительство Автомобильного подъезда к кустовой площадке 201	3155 914
ИТОГО										4069
17	38:03:010102:544	установлено относительно ориентира, расположенного в границах участка. Почтовый адрес ориентира: Иркутская область, Жигаловский район, Жигаловское лесничество, Тутурское участковое лесничество, «Орленгская дача» (ранее ФГУ «Жигаловский лесхоз», Орленгское лесничество), кв. № 481 (вв. 5, 8)	40100	аренда	ПАО «Газпром»	5	в целях использования лесов для выполнения работ по геологическому изучению недр, для разработки месторождений полезных ископаемых: под строительство Кустовой площадки 201 в составе стройки;Обустройство Ковыктинского газоконденсатного месторождения	38:03:010102:544:ЗУ (1)	в целях использования лесов для выполнения работ по геологическому изучению недр, для разработки месторождений полезных ископаемых: под строительство Кустовой площадки 201 в составе стройки «Обустройство Ковыктинского газоконденсатного месторождения»	36019
ИТОГО										36019
18	38:03:010102:551	установлено относительно ориентира, расположенного в границах участка. Почтовый адрес ориентира: Иркутская область, Жигаловский район, Жигаловский лесхоз, Орленгское лесничество, лесной квартал 481, 482, 519	72197	Собственность не зарегистрирована	-	5	Под строительство Автомобильного подъезда к кустовой площадке 201	38:03:010102:551:ЗУ(1)		407
ИТОГО										407
19	38:03:010102:548	установлено относительно ориентира, расположенного в границах участка. Почтовый адрес ориентира: Иркутская область, Жигаловский район, Жигаловский лесхоз, Орленгское лесничество, лесной квартал 481, 482, 519	900	Собственность не зарегистрирована	-	5	Под строительство Автомобильного подъезда к кустовой площадке 201	38:03:010102:548:ЗУ(1) 38:03:010102:548:ЗУ(2)	Под строительство Автомобильного подъезда к кустовой площадке 201	938 938
ИТОГО										1876
20	38:03:010102:549	установлено относительно ориентира, расположенного в границах участка. Почтовый адрес ориентира: Иркутская область, Жигаловский район, Жигаловский лесхоз, Орленгское лесничество, лесной квартал 481, 482, 519	36102	Собственность не зарегистрирована	-	5	Под строительство Автомобильного подъезда к кустовой площадке 201	38:03:010102:549:ЗУ(1)	Под строительство Автомобильного подъезда к кустовой площадке 201	734
ИТОГО										734
19	38:03:010102:553	Иркутская область, Жигаловский район, Жигаловское лесничество, Тутурское участковое лесничество, «Орленгская дача», кв. №№ 482 (вв. 22, 18, 19), 519 (вв. 14, 15, 9, 4, 7, 3, 8), 520 (в. 23), 557 (в. 7), 558 (в. 1)	8800	Собственность не зарегистрирована	-	5	В целях использования лесов для разработки месторождения полезных ископаемых на Ковыктинском газоконденсатном месторождении: строительство Автомобильного подъезда от кустовой площадки 102 (УКПГ-1) до куста 107	38:03:010102:553:ЗУ(1)	в целях использования лесов для разработки месторождения полезных ископаемых на Ковыктинском газоконденсатном месторождении: строительство Автомобильного подъезда к кустовой площадке 104	235
ИТОГО										235
20	38:03:010102:554	Иркутская область, Жигаловский район, Жигаловское лесничество, Тутурское участковое лесничество, «Орленгская дача», кв. №№ 482 (вв. 22, 18, 19), 519 (вв. 14, 15, 9, 4, 7, 3, 8), 520 (в. 23), 557 (в. 7), 558 (в. 1)	19600	Собственность е зарегистрирована	-	5	В целях использования лесов для разработки месторождения полезных ископаемых на Ковыктинском газоконденсатном месторождении: строительство Автомобильного подъезда от кустовой площадки 102 (УКПГ-1) до куста 107	38:03:010102:554:ЗУ:1 38:03:010102:554:ЗУ:2	В целях использования лесов для разработки месторождения полезных ископаемых на Ковыктинском газоконденсатном месторождении: строительство Автомобильного подъезда от кустовой площадки 102 (УКПГ-1) до куста 107	271 192
ИТОГО										463
21	38:03:010102:2221	Иркутская область, Жигаловский район, Жигаловское лесничество, Тутурское участковое лесничество, Орленгская дача, квартала №№ 482 (вв. № 22, 18, 19), 519 (вв. 14,15, 9, 4, 7, 3, 8), 520 (в. 23), 557 (в. 7), 558 (в. 1)	91500	Аренда	ПАО «Газпром»	5	в целях использования лесов для выполнения работ по геологическому изучению недр, разработки месторождений полезных ископаемых - для строительства газопровода - шлейфа;106; и газопровода – шлейфа;107; в составе стройки; Обустройство Ковыктинского газоконденсатного месторождения	38:03:010102:2221:ЗУ(1)	в целях использования лесов для выполнения работ по геологическому изучению недр, разработки месторождений полезных ископаемых - для строительства газопровода - шлейфа «106» и газопровода - шлейфа «107» в составе стройки «Обустройство Ковыктинского газоконденсатного месторождения»	1141
ИТОГО										1141

22	38:03:010102:2382	Российская Федерация, Иркутская область, муниципальное образование «Жигаловский район», Жигаловское лесничество, Тутурское участковое лесничество, Орленгская дача, защитные леса, квартал №446 (в. 2ч, 4ч)	120734	Аренда	ООО «Газпром добыча Иркутск»	5	Для выполнения работ по геологическому изучению недр, для разработки месторождений полезных ископаемых	38:03:010102:2382:ЗУ(1)	Для выполнения работ по геологическому изучению недр, для разработки месторождений полезных ископаемых	284
								38:03:010102:2382:ЗУ(2)		174
ИТОГО										458
23	38:03:010102:2383	Российская Федерация, Иркутская область, муниципальное образование «Жигаловский район», Жигаловское лесничество, Тутурское участковое лесничество, Орленгская дача, защитные леса, квартал №446 (в. 2ч)	164	Аренда	ООО «Газпром добыча Иркутск»	5	для выполнения работ по геологическому изучению недр, для разработки месторождений полезных ископаемых, для строительства, реконструкции, эксплуатации линейных объектов	38:03:010102:2383: ЗУ(1)	для выполнения работ по геологическому изучению недр, для разработки месторождений полезных ископаемых, для строительства, реконструкции, эксплуатации линейных объектов	164
ИТОГО										164
24	38:03:010102:2385	Российская Федерация, Иркутская область, муниципальное образование «Жигаловский район», Жигаловское лесничество, Тутурское участковое лесничество, Орленгская дача, защитные леса, квартал №481 (в. 5ч)	205	Аренда	ПАО «Газпром»	5	Для выполнения работ по геологическому изучению недр, разработки месторождений полезных ископаемых	38:03:010102:2385:ЗУ(1)	Для выполнения работ по геологическому изучению недр, разработки месторождений полезных ископаемых	205
ИТОГО										205
25	38:03:010102:2386	Российская Федерация, Иркутская область, муниципальное образование «Жигаловский район», Жигаловское лесничество, Тутурское участковое лесничество, Орленгская дача, защитные леса, квартал № 481 (в. 5ч)	182	Аренда	ПАО «Газпром»	5	Для выполнения работ по геологическому изучению недр, разработки месторождений полезных ископаемых	38:03:010102:2386:ЗУ(1)	Для выполнения работ по геологическому изучению недр, разработки месторождений полезных ископаемых	182
ИТОГО										182
26	38:03:010102:2388	Российская Федерация, Иркутская область, муниципальное образование «Жигаловский район», Жигаловское лесничество, Тутурское участковое лесничество, Орленгская дача, защитные леса, квартал № 481 (в. 5ч, 8ч, 12ч)	116503	Аренда	ООО «Газпром добыча Иркутск»	5	Для выполнения работ по геологическому изучению недр, для разработки месторождений полезных ископаемых	38:03:010102:2388:ЗУ(1)	Для выполнения работ по геологическому изучению недр, для разработки месторождений полезных ископаемых	6031
ИТОГО										6031
27	38:03:010102:2390	Российская Федерация, Иркутская область, муниципальное образование «Жигаловский район», Жигаловское лесничество, Тутурское участковое лесничество, Орленгская дача, защитные леса, квартал № 481 (в. 8ч)	98	Аренда	ООО «Газпром добыча Иркутск»	5	Для выполнения работ по геологическому изучению недр, для разработки месторождений полезных ископаемых, для строительства, реконструкции, эксплуатации линейных объектов	38:03:010102:2390:ЗУ(1)	Для выполнения работ по геологическому изучению недр, для разработки месторождений полезных ископаемых, для строительства, реконструкции, эксплуатации линейных объектов	98
ИТОГО										98
28	38:03:010102:2391	Российская Федерация, Иркутская область, муниципальное образование «Жигаловский район», Жигаловское лесничество, Тутурское участковое лесничество, Орленгская дача, защитные леса, квартал № 481 (в. 8ч)	27	Аренда	ООО «Газпром добыча Иркутск»	5	Для выполнения работ по геологическому изучению недр, для разработки месторождений полезных ископаемых, для строительства, реконструкции, эксплуатации линейных объектов	38:03:010102:2391:ЗУ(1)	Для выполнения работ по геологическому изучению недр, для разработки месторождений полезных ископаемых, для строительства, реконструкции, эксплуатации линейных объектов	27
ИТОГО										27
29	38:03:010102:2395	Российская Федерация, Иркутская область, муниципальное образование «Жигаловский район», Жигаловское лесничество, Тутурское участковое лесничество, Орленгская дача, защитные леса, квартал № 481 (в. 2ч)	39	Аренда	ПАО «Газпром»	5	Для выполнения работ по геологическому изучению недр, разработки месторождений полезных ископаемых, для строительства, реконструкции, эксплуатации линейных объектов	38:03:010102:2395:ЗУ(1)	Для выполнения работ по геологическому изучению недр, разработки месторождений полезных ископаемых, для строительства, реконструкции, эксплуатации линейных объектов	31
								38:03:010102:2395:ЗУ(2)		8
ИТОГО										39
30	38:03:010102:2396	Российская Федерация, Иркутская область, муниципальное образование «Жигаловский район», Жигаловское лесничество, Тутурское участковое лесничество, Орленгская дача, защитные леса, кварталы №№480 (в. 11 ч), 481 (в. 2ч, 5ч)	273	Аренда	ПАО «Газпром»	5	Для выполнения работ по геологическому изучению недр, разработки месторождений полезных ископаемых, для строительства, реконструкции, эксплуатации линейных объектов	38:03:010102:2396:ЗУ(1)	Для выполнения работ по геологическому изучению недр, разработки месторождений полезных ископаемых, для строительства, реконструкции, эксплуатации линейных объектов	35
								38:03:010102:2396:ЗУ(2)		3
								38:03:010102:2396:ЗУ(3)		28
								38:03:010102:2396:ЗУ(4)		9
ИТОГО										76
31	38:03:010102:2402	Российская Федерация, Иркутская область, муниципальное образование «Жигаловский район», Жигаловское лесничество, Тутурское участковое лесничество, Орленгская дача, защитные леса, кварталы №№ 480 (в. 6ч, 7ч, 8ч, 9ч, 11ч, 12ч, 19ч), 481 (в. 2ч, 5ч, 20ч), 515 (в. 46ч), 516 (в. 5ч, 10ч, 13ч, 14ч, 21ч, 22ч, 24ч), 517 (в. 1ч, 23ч, 24ч), 553 (в. 11ч, 18ч, 26ч, 50ч)	160468	Аренда	ПАО «Газпром»	5	Для выполнения работ по геологическому изучению недр, разработки месторождений полезных ископаемых	38:03:010102:2402:ЗУ(1)	Для выполнения работ по геологическому изучению недр, разработки месторождений полезных ископаемых	2
								38:03:010102:2402:ЗУ(2)		440
								38:03:010102:2402:ЗУ(3)		2026
								38:03:010102:2402:ЗУ(4)		463
								38:03:010102:2402:ЗУ(5)		116
								38:03:010102:2402:ЗУ(6)		743
								38:03:010102:2402:ЗУ(7)		215
								38:03:010102:2402:ЗУ(8)		1814
								38:03:010102:2402:ЗУ(9)		76
								38:03:010102:2402:ЗУ(10)		912
ИТОГО										6806
32	38:03:010102:2411	Российская Федерация, Иркутская область, муниципальное образование «Жигаловский район», Жигаловское лесничество, Тутурское участковое лесничество, Орленгская дача, защитные леса, кварталы №№ 480 (в. 6ч, 7ч, 8ч, 9ч, 11ч, 12ч, 19ч), 481 (в. 2ч, 5ч, 18ч, 20ч), 515 (в. 46ч), 516 (в. 5ч, 10ч, 13ч, 14ч, 21ч, 22ч, 24ч), 517 (в. 1ч, 23ч, 24ч), 553 (в. 11ч, 18ч, 50ч)	57493	Аренда	ПАО «Газпром»	5	для выполнения работ по геологическому изучению недр, разработки месторождений полезных ископаемых, для строительства, реконструкции, эксплуатации линейных объектов	38:03:010102:2411:ЗУ(1)	для выполнения работ по геологическому изучению недр, разработки месторождений полезных ископаемых, для строительства, реконструкции, эксплуатации линейных объектов	271
								38:03:010102:2411:ЗУ(2)		1057
ИТОГО										1328
33	38:03:010102:2412	Российская Федерация, Иркутская область, муниципальное образование «Жигаловский район», Жигаловское лесничество, Тутурское участковое лесничество, Орленгская дача, защитные леса, квартал №409 (в. 16ч)	132645	Аренда	ООО «Газпром добыча Иркутск»	5	для выполнения работ по геологическому изучению недр, для разработки месторождений полезных ископаемых	38:03:010102:2412:ЗУ(1)	Российская Федерация, Иркутская область, муниципальное образование «Жигаловский район», Жигаловское лесничество, Тутурское участковое лесничество, Орленгская дача, защитные леса, квартал №409 (в. 16ч)	91
								38:03:010102:2412:ЗУ(2)		963
ИТОГО										1054

34	38:03:010102:2419	Российская Федерация, Иркутская область, муниципальное образование «Жигаловский район», Жигаловское лесничество, Тутурское участковое лесничество, Орленгская дача, защитные леса, квартал № 409 (в. 16ч)	309	Аренда	ООО «Газпром добыча Иркутск»	5	Для выполнения работ по геологическому изучению недр, для разработки месторождений полезных ископаемых, для строительства, реконструкции, эксплуатации линейных объектов	38:03:010102:2419:ЗУ(1)	Для выполнения работ по геологическому изучению недр, для разработки месторождений полезных ископаемых, для строительства, реконструкции, эксплуатации линейных объектов	309
ИТОГО										309
35	38:03:010105:142	установлено относительно ориентира, расположенного в границах участка. Почтовый адрес ориентира: Иркутская область, Жигаловский район, Жигаловский лесхоз, Орленгское лесничество, лесной квартал 594, 559, 560, 522	151600	Аренда	ПАО «Газпром»	3	Под строительство Автомобильного подъезда к кустовой площадке 104	38:03:010105:142:ЗУ (1)	Под строительство Автомобильного подъезда к кустовой площадке 104	12708
								38:03:010105:142:ЗУ (2)		34341
ИТОГО										47049
36	38:03:010105:162	Иркутская область, Жигаловский район, Жигаловское лесничество, Тутурское участковое лесничество, «Орленгская дача», кв. №522 (вв. 19, 20)	35400	Аренда	ПАО «Газпром»	5	в целях использования лесов для выполнения работ по геологическому изучению недр, для разработки месторождений полезных ископаемых: под строительство Кустовой площадки 104 в составе стройки; Обустройство Ковыктинского газоконденсатного месторождения	38:03:010105:162:ЗУ (1)	в целях использования лесов для выполнения работ по геологическому изучению недр, для разработки месторождений полезных ископаемых: под строительство Кустовой площадки 104 в составе стройки «Обустройство Ковыктинского газоконденсатного месторождения»	8407
ИТОГО										8407
37	38:03:010105:169	Иркутская область, Жигаловский район, Жигаловское лесничество, Тутурское участковое лесничество, «Орленгская дача», квартала №№ 522 (вв. 20, 19, 38, 39), 559 (вв. 7, 9, 12, 16, 11, 10), 560 (вв. 2, 3), 524 (вв. 9, 7)	50500	Собственность не зарегистрирована	-	5	в целях использования лесов для разработки месторождения полезных ископаемых на Ковыктинском газоконденсатном месторождении: строительство Автомобильного подъезда к кустовой площадке 104	38:03:010105:169:ЗУ (1)	в целях использования лесов для разработки месторождения полезных ископаемых на Ковыктинском газоконденсатном месторождении: строительство Автомобильного подъезда к кустовой площадке 104	3754
								38:03:010105:169:ЗУ (2)		7022
ИТОГО										10776
38	38:03:010105:170	Иркутская область, Жигаловский район, Жигаловское лесничество, Тутурское участковое лесничество, «Орленгская дача», квартала №№ 522 (вв. 20, 19, 38, 39), 559 (вв. 7, 9, 12, 16, 11, 10), 560 (вв. 2, 3), 524 (вв. 9, 7)	50900	Собственность не зарегистрирована	-	5	в целях использования лесов для разработки месторождения полезных ископаемых на Ковыктинском газоконденсатном месторождении: строительство Автомобильного подъезда к кустовой площадке 104	38:03:010105:170:ЗУ(1)	в целях использования лесов для разработки месторождения полезных ископаемых на Ковыктинском газоконденсатном месторождении: строительство Автомобильного подъезда к кустовой площадке 104	2499
								38:03:010105:170:ЗУ(2)		2170
								38:03:010105:170:ЗУ(3)		11878
ИТОГО										16547
39	38:03:010105:276	Российская Федерация, Иркутская область, муниципальное образование «Жигаловский район», Жигаловское лесничество, Тутурское участковое лесничество, Орленгская дача, защитные леса, кварталы №№522 (в. 49ч, 51ч, 52ч, 60ч), 560 (в. 2ч, 4ч, 56ч)	76803	Аренда	ПАО «Газпром»	5	Для выполнения работ по геологическому изучению недр, для разработки месторождений полезных ископаемых	38:03:010105:276:ЗУ(1)	Для выполнения работ по геологическому изучению недр, для разработки месторождений полезных ископаемых	761
								38:03:010105:276:ЗУ(2)		149
ИТОГО										911
40	38:03:010105:301	Российская Федерация, Иркутская область, муниципальное образование «Жигаловский район», Жигаловское лесничество, Тутурское участковое лесничество, Орленгская дача, защитные леса, кварталы №№522 (в. 51ч), 560 (в. №56ч)	330	Аренда	ПАО «Газпром»	5	Для выполнения работ по геологическому изучению недр, для разработки месторождений полезных ископаемых, для строительства, реконструкции, эксплуатации линейных объектов	38:03:010105:301:ЗУ(1)	Для выполнения работ по геологическому изучению недр, для разработки месторождений полезных ископаемых, для строительства, реконструкции, эксплуатации линейных объектов	117
ИТОГО										117
41	38:03:010105:319	Российская Федерация, Иркутская область, муниципальное образование «Жигаловский район», Жигаловское лесничество, Тутурское участковое лесничество, защитные леса, Орленгская дача, кварталы №№ 558 (в. 15ч), 559 (в. 8ч, 30ч)	3320	Собственность	Российская Федерация	5	для выполнения работ по геологическому изучению недр, для разработки месторождений полезных ископаемых, для строительства, реконструкции, эксплуатации линейных объектов	38:03:010105:319:ЗУ (1)	для выполнения работ по геологическому изучению недр, для разработки месторождений полезных ископаемых, для строительства, реконструкции, эксплуатации линейных объектов	93
								38:03:010105:319:ЗУ (2)		326
								38:03:010105:319:ЗУ (3)		2855
ИТОГО										3274
42	38:03:010105:320	Российская Федерация, Иркутская область, муниципальное образование «Жигаловский район», Жигаловское лесничество, Тутурское участковое лесничество, защитные леса, Орленгская дача, кварталы №№ 558 (в. 15ч), 559 (в.21ч, 22ч), 628 (в. 15ч, 17ч, 21ч, 22ч, 27ч)	265000	Собственность	РФ	5	для выполнения работ по геологическому изучению недр, для разработки месторождений полезных ископаемых, для строительства, реконструкции, эксплуатации линейных объектов	38:03:010105:320:ЗУ (1)	для выполнения работ по геологическому изучению недр, для разработки месторождений полезных ископаемых, для строительства, реконструкции, эксплуатации линейных объектов	142
ИТОГО										142
43	38:03:010105:331	Российская Федерация, Иркутская область, муниципальное образование «Жигаловский район», Жигаловское лесничество, Тутурское участковое лесничество, защитные леса, Орленгская дача, кварталы №№ 558 (в. 15ч), 559 (в. 2ч, 8ч, 19ч, 20ч, 21ч, 22ч, 29ч, 30ч), 595 (в. 1ч, 30ч), 628 (в. 21ч, 22ч)	375522	Собственность	Российская Федерация	5	для выполнения работ по геологическому изучению недр, для разработки месторождений полезных ископаемых	38:03:010105:331:ЗУ (1)	для выполнения работ по геологическому изучению недр, для разработки месторождений полезных ископаемых	3852
								38:03:010105:331:ЗУ (2)		16660
								38:03:010105:331:ЗУ (3)		139
								38:03:010105:331:ЗУ (4)		5375
ИТОГО										26027
12	38:03:000000			Неразграниченная государственная собственность		Земли государственной неразграниченной собственности	-	38:03:000000:ЗУ(1)-ЗУ(168)	**	2315165
ИТОГО										2315165
Итого площадь земельных участков, необходимых для строительства объекта, кв,м,										3553251

Примечания:

3-Земли промышленности, энергетики, транспорта, связи, радиовещания, телевидения, информатики, земли для обеспечения космической деятельности, земли обороны, безопасности и земли иного специального назначения

5-Земли лесного фонда

*-информация установлена на основании лесохозяйственного регламента Жигаловского лесничества Иркутской области, утвержденного приказом агентства лесного хозяйства Иркутской области от 1 февраля 2016 года N 4-агпр «Об утверждении лесохозяйственных регламентов по лесничествам» и в соответствии со ст,8 Лесного кодекса РФ

**- Для выполнения работ по геологическому изучению недр, разработки месторождений полезных ископаемых

***** -** характеристика образуемой части «в целях заключения договора аренды (субаренды)

ПАО «ГАЗПРОМ»

Общество с ограниченной ответственностью «Газпром проектирование»Саратовский филиал

Заказчик – ПАО «Газпром»
(Агент – ООО «Газпром добыча Иркутск»)

ДОКУМЕНТАЦИЯ ПО ПЛАНИРОВКЕ ТЕРРИТОРИИ
Проект планировки территории, содержащий проект межевания территории

Освоение Ковыктинского газоконденсатного месторождения ОАО «Газпром»

«Обустройство Ковыктинского газоконденсатного месторождения»

ЭТАП 2
Площадки для бурения и подъездные дороги к ним в районе УКПГ-3 (8 кустов)

ТОМ 6
Основная часть проекта межевания территории.
Графическая часть

Саратов
2018

ПАО «ГАЗПРОМ»

Общество с ограниченной ответственностью «Газпром проектирование»Саратовский филиал

Заказчик – ПАО «Газпром»
(Агент – ООО «Газпром добыча Иркутск»)

ДОКУМЕНТАЦИЯ ПО ПЛАНИРОВКЕ ТЕРРИТОРИИ
Проект планировки территории, содержащий проект межевания территории

Освоение Ковыктинского газоконденсатного месторождения ОАО «Газпром»

«Обустройство Ковыктинского газоконденсатного месторождения»

ЭТАП 2
Площадки для бурения и подъездные дороги к ним в районе УКПГ-3 (8 кустов)

ТОМ 6
Основная часть проекта межевания территории.
Графическая часть

Зам. начальника центра
инженерных изысканий С.А. Котлярский
Руководитель группы ОСИДЗ и КР И.Б. Аникин

Саратов
2018

СОСТАВ ДОКУМЕНТАЦИИ ПО ПЛАНИРОВКЕ ТЕРРИТОРИИ

№ этапа	№ Тома	Наименование документа
1		Площадки для бурения и подъездные дороги к ним в районе УКПГ-2 (9 кустов)
	Том 1	Основная часть проекта планировки территории. Положение о размещении объектов трубопроводного транспорта. Текстовая часть
	Том 2	Основная часть проекта планировки территории. Графическая часть.
	Том 3	Материалы по обоснованию проекта планировки территории. Пояснительная записка
	Том 4	Материалы по обоснованию проекта планировки территории. Графическая часть
	Том 5	Основная часть проекта межевания территории. Текстовая часть
	Том 6	Основная часть проекта межевания территории. Графическая часть
	Том 7	Материалы по обоснованию проекта межевания территории
2		Площадки для бурения и подъездные дороги к ним в районе УКПГ-3 (8 кустов)
	Том 1	Основная часть проекта планировки территории. Положение о размещении объектов трубопроводного транспорта. Текстовая часть
	Том 2	Основная часть проекта планировки территории. Графическая часть.
	Том 3	Материалы по обоснованию проекта планировки территории. Пояснительная записка
	Том 4	Материалы по обоснованию проекта планировки территории. Графическая часть
	Том 5	Основная часть проекта межевания территории. Текстовая часть
	Том 6	Основная часть проекта межевания территории. Графическая часть
	Том 7	Материалы по обоснованию проекта межевания территории
4		Первоочередные объекты обустройства
	Том 1	Основная часть проекта планировки территории. Положение о размещении объектов трубопроводного транспорта. Текстовая часть
	Том 2	Основная часть проекта планировки территории. Графическая часть.
	Том 3	Материалы по обоснованию проекта планировки территории. Пояснительная записка
	Том 4	Материалы по обоснованию проекта планировки территории. Графическая часть
	Том 5	Основная часть проекта межевания территории. Текстовая часть
	Том 6	Основная часть проекта межевания территории. Графическая часть
	Том 7	Материалы по обоснованию проекта межевания территории
5		Объекты УКПГ-2 (в том числе эксплуатационные скважины), конденсатопровод, терминал отгрузки конденсата в пос. Окунайский, ЦДКС
	Том 1	Основная часть проекта планировки территории. Положение о размещении объектов трубопроводного транспорта. Текстовая часть
	Том 2	Основная часть проекта планировки территории. Графическая часть.
	Том 3	Материалы по обоснованию проекта планировки территории. Пояснительная записка
	Том 4	Материалы по обоснованию проекта планировки территории. Графическая часть
	Том 5	Основная часть проекта межевания территории. Текстовая часть
	Том 6	Основная часть проекта межевания территории. Графическая часть
	Том 7	Материалы по обоснованию проекта межевания территории
6		Объекты УКПГ-3 (в том числе эксплуатационные скважины)
	Том 1	Основная часть проекта планировки территории. Положение о размещении объектов трубопроводного транспорта. Текстовая часть
	Том 2	Основная часть проекта планировки территории. Графическая часть.
	Том 3	Материалы по обоснованию проекта планировки территории. Пояснительная записка
	Том 4	Материалы по обоснованию проекта планировки территории. Графическая часть
	Том 5	Основная часть проекта межевания территории. Текстовая часть
	Том 6	Основная часть проекта межевания территории. Графическая часть
	Том 7	Материалы по обоснованию проекта межевания территории
7		Строительство объектов УКПГ-4 (в том числе эксплуатационные скважины)
	Том 1	Основная часть проекта планировки территории. Положение о размещении объектов трубопроводного транспорта. Текстовая часть
	Том 2	Основная часть проекта планировки территории. Графическая часть.
	Том 3	Материалы по обоснованию проекта планировки территории. Пояснительная записка
	Том 4	Материалы по обоснованию проекта планировки территории. Графическая часть
	Том 5	Основная часть проекта межевания территории. Текстовая часть
	Том 6	Основная часть проекта межевания территории. Графическая часть
	Том 7	Материалы по обоснованию проекта межевания территории

Список исполнителей
Руководитель группы И.Б. Аникин
Разработчик Л.А. Матюшонок

Оглавление

Список исполнителей
Оглавление
Состав графической части
Лист регистрации изменений
Приложение № 1. Перечень координат характерных точек образуемых земельных участков (частей земельных участков)
Основная часть проекта межевания территории. Графическая часть

Состав графической части

№	Обозначение	Наименование чертежа
1	листы 1-17	Чертеж межевания территории М 1:5000

Лист регистрации изменений

Регистрация изменений								
Изм.	Номера листов (страниц)				Всего листов (страниц) в док.	Номер док.	Подп.	Дата
	измененных	заменных	новых	аннулированных				

Приложение № 1. Перечень координат характерных точек образуемых земельных участков (частей земельных участков)

Номер точки	x	y
:142 ЗУ 1 (1)		
1	4265870.37	729421.90
2	4265887.48	729404.13
3	4265888.20	729403.32
4	4265931.58	729193.18
5	4265934.31	729178.61
6	4265937.20	729158.40
7	4265939.08	729138.03
8	4265939.94	729117.60
9	4265939.78	729097.15
10	4265938.60	729076.74
11	4265938.07	729071.83
12	4265929.29	729116.74
13	4265898.51	729274.28
14	4265896.44	729285.59
15	4265894.66	729294.41
16	4265892.25	729306.50
17	4265890.24	729316.49
18	4265888.62	729325.56
19	4265886.66	729334.60
20	4265883.92	729343.12
21	4265881.07	729350.49
22	4265880.28	729352.22
23	4265866.61	729418.51
24	4265782.52	729826.04
25	4265784.28	729828.65
26	4265797.76	729841.48
27	4265882.06	729433.03
28	4265870.54	729422.06
1	4265870.37	729421.90
:142 ЗУ 1 (2)		
29	4262543.77	725755.23
30	4263516.70	726591.16
31	4263700.27	726741.82
32	4263717.47	726755.94
33	4263734.71	726770.07
34	4263747.43	726780.83
35	4263761.26	726792.07
36	4263774.60	726802.73
37	4263787.51	726812.64
38	4263800.31	726822.95
39	4263817.78	726835.15
40	4263832.23	726844.85
41	4263843.69	726851.55
42	4263863.55	726863.36
43	4263865.87	726864.68
44	4263879.32	726872.11
45	4263887.41	726876.38
46	4263907.83	726886.49
47	4264066.41	726961.69
48	4264335.65	727089.29
49	4264533.94	727183.19
50	4264623.66	727225.65
51	4263914.39	726869.97
52	4263905.46	726865.44
53	4263887.91	726856.19
54	4263870.57	726846.60
55	4263853.41	726836.67
56	4263836.47	726826.39
57	4263819.73	726815.78
58	4263803.21	726804.85
59	4263786.90	726793.57
60	4263770.83	726781.98
61	4263754.99	726770.06
62	4263739.40	726757.83
63	4263724.04	726745.29
64	4263712.77	726735.76
65	4262967.87	726095.76
66	4262872.82	726017.83
67	4262689.65	725867.70
68	4262677.64	725857.82
69	4262669.51	725851.10
70	4262660.66	725843.92
71	4262652.18	725837.06
72	4262646.16	725832.16
73	4262637.37	725824.84
74	4262629.17	725818.05
75	4262619.07	725809.91
76	4262610.66	725803.05
77	4262604.40	725797.75
78	4262599.97	725794.17
79	4262593.71	725789.10
80	4262589.41	725785.66
81	4262584.25	725781.51
82	4262581.05	725779.17
83	4262576.28	725775.56
84	4262572.18	725772.92
85	4262569.03	725770.65
86	4262565.20	725768.09
87	4262561.97	725765.83
88	4262556.82	725762.74
89	4262552.82	725760.29
90	4262549.98	725758.75
91	4262545.48	725756.12
29	4262543.77	725755.23
:162 ЗУ 1 (1)		
92	4265696.91	729745.50
93	4265705.17	729753.35
94	4265732.37	729779.23
95	4265769.28	729778.68
96	4265773.87	729818.74
97	4265784.28	729828.65
98	4265782.56	729826.10
99	4265782.52	729826.04
100	4265776.74	729817.49
101	4265772.29	729778.62
102	4265771.34	729749.36
103	4265768.38	729658.96
104	4265694.14	729661.07
93	4265696.91	729745.50
:169 ЗУ 1 (1)		
105	4265771.34	729749.36
106	4265772.29	729778.62
107	4265776.74	729817.49
108	4265782.52	729826.04
109	4265880.28	729352.23
110	4265878.11	729357.02
111	4265874.98	729362.51
112	4265870.79	729369.38
113	4265870.51	729369.74
114	4265791.67	729749.06
105	4265771.34	729749.36
:169 ЗУ 1 (2)		
115	4262521.42	725744.02
116	4263105.00	726245.38
117	4263312.27	726423.45
118	4263487.00	726566.79
119	4263516.70	726591.16
120	4262543.77	725755.23
121	4262541.90	725754.25
122	4262539.12	725752.73
123	4262536.06	725751.14
124	4262530.71	725748.48
125	4262526.38	725746.23
126	4262521.61	725744.10
115	4262521.42	725744.02
:170 ЗУ 1 (1)		
127	4265797.81	729841.52
128	4265802.67	729846.15
129	4265809.17	729814.89
130	4265824.55	729740.87
131	4265887.47	729438.17
132	4265882.10	729433.06
127	4265797.81	729841.52
:170 ЗУ 1 (2)		
133	4265896.98	729392.43
134	4265938.17	729194.28
135	4265940.82	729179.45
136	4265943.14	729159.24
137	4265945.06	729138.59
138	4265945.94	729117.85
139	4265945.78	729097.10
140	4265944.59	729076.39
141	4265942.37	729055.76
142	4265941.85	729052.50
143	4265938.07	729071.82
144	4265938.60	729076.74
145	4265939.78	729097.15
146	4265939.94	729117.60
147	4265939.08	729138.03
148	4265937.20	729158.40
149	4265934.31	729178.61
150	4265931.58	729193.18
151	4265888.23	729403.29
152	4265889.56	729401.79
153	4265892.30	729398.57
154	4265895.90	729393.85
133	4265896.98	729392.43
:170 ЗУ 1 (3)		
155	4264623.66	727225.65
156	4264671.30	727248.20
157	4264839.70	727327.84
158	4263908.04	726860.29
159	4263873.52	726841.56
160	4263857.01	726831.50
161	4263840.00	726821.56
162	4263823.72	726811.10
163	4263807.57	726800.67
164	4263774.74	726777.05
165	4263759.19	726765.30
166	4263743.87	726753.33
167	4263717.02	726731.18
168	4263171.08	726262.38
169	4263100.84	726204.77
170	4262967.87	726095.76
171	4263712.77	726735.76
172	4263724.04	726745.29
173	4263739.40	726757.83
174	4263754.99	726770.06
175	4263770.83	726781.98
176	4263786.90	726793.57
177	4263803.21	726804.85
178	4263819.73	726815.78
179	4263836.47	726826.39
180	4263853.41	726836.67
181	4263870.57	726846.60
182	4263887.91	726856.19
183	4263905.46	726865.44
184	4263914.39	726869.97
155	4264623.66	727225.65
:276 ЗУ 1 (1)		
185	4266131.45	727944.80
186	4266150.17	727980.44
187	4266154.75	727978.29
188	4266168.52	727966.76
189	4266166.45	727961.46
190	4266164.18	727956.32
191	4266162.35	727952.63
192	4266133.67	727939.01
185	4266131.45	727944.80
:276 ЗУ 1 (2)		
193	4266135.11	727935.26
194	4266159.34	727946.77
195	4266156.85	727942.70
196	4266154.28	727938.50
197	4266150.98	727933.86
198	4266149.53	727931.88
199	4266136.43	727931.83
193	4266135.11	727935.26
:301 ЗУ 1 (1)		
200	4266135.11	727935.27
201	4266133.66	727939.00
202	4266162.34	727952.63
203	4266159.85	727947.60
204	4266159.34	727946.78
200	4266135.11	727935.27
:319 ЗУ 1 (1)		
205	4260125.21	725808.83
206	4260147.69	725815.66
207	4260148.70	725811.78
208	4260126.22	725805.03

205	4260125.21	725808.83
:319 ЗУ 1 (2)		
209	4260152.18	725817.45
210	4260323.67	725870.83
211	4260680.05	726260.60
212	4260688.50	726263.91
213	4260325.90	725867.33
214	4260153.19	725813.58
209	4260152.18	725817.45
:319 ЗУ 1 (3)		
214	4260690.52	726264.44
215	4260695.65	726265.73
216	4260702.48	726266.87
217	4260705.79	726267.18
218	4260778.89	726261.07
219	4260778.56	726257.10
214	4260690.52	726264.44
:320 ЗУ 1 (1)		
220	4260147.17	725819.37
221	4260151.34	725820.67
222	4260159.54	725789.28
223	4260155.34	725787.97
220	4260147.17	725819.37
:331 ЗУ 1 (1)		
224	4260155.34	725787.97
225	4260039.22	725751.69
226	4260031.11	725783.18
227	4260147.17	725819.37
224	4260155.34	725787.97
:331 ЗУ 1 (2)		
228	4260151.34	725820.67
229	4260180.62	725829.82
230	4260219.08	725841.84
231	4260232.30	725845.89
232	4260245.09	725850.18
233	4260256.19	725853.97
234	4260266.84	725858.26
235	4260275.94	725862.64
236	4260285.82	725867.27
237	4260295.01	725872.07
238	4260306.11	725878.96
239	4260315.64	725885.22
240	4260324.14	725891.14
241	4260334.36	725899.04
242	4260344.09	725907.31
243	4260352.51	725915.46
244	4260364.38	725927.48
245	4260508.69	726085.40
246	4260608.64	726194.76
247	4260637.63	726226.47
248	4260641.49	726230.67
249	4260645.55	726235.00
250	4260649.86	726239.37
251	4260654.46	726243.73
252	4260659.42	726248.00
253	4260664.79	726252.10
254	4260670.60	726255.92
255	4260676.88	726259.35
256	4260680.05	726260.60
257	4260323.67	725870.83
258	4260152.18	725817.45
259	4260151.61	725819.63
228	4260151.34	725820.67
:331 ЗУ 1 (3)		
260	4260690.52	726264.44
261	4260778.56	726257.09
262	4260776.28	726229.73
263	4260727.55	726233.79
264	4260719.33	726234.30
265	4260713.17	726234.42
266	4260708.97	726234.30
267	4260705.73	726234.07
268	4260701.85	726233.58
269	4260698.88	726233.03
270	4260696.06	726232.33
271	4260693.18	726231.40
272	4260690.30	726230.25
273	4260687.63	726228.95
274	4260685.08	726227.49
275	4260682.54	726225.84
276	4260679.36	726223.50
277	4260674.92	726219.77
278	4260667.94	726212.96
279	4260660.08	726204.52
280	4260631.10	726172.82
281	4260531.15	726063.46
282	4260525.35	726057.11
283	4260424.93	725947.18
284	4260386.84	725905.52
285	4260381.79	725900.13
286	4260374.32	725892.58
287	4260369.73	725888.19
288	4260358.66	725878.28
289	4260346.35	725868.28
290	4260328.26	725855.32
291	4260320.24	725850.16
292	4260308.39	725843.13
293	4260299.09	725838.10
294	4260286.73	725832.00
295	4260277.03	725827.67
296	4260265.25	725822.92
297	4260256.30	725819.67
298	4260247.26	725816.70
299	4260187.70	725798.08
300	4260159.56	725789.28
301	4260153.19	725813.58
302	4260325.90	725867.33
303	4260466.26	726020.84
304	4260466.26	726020.84
305	4260688.49	726263.90
260	4260690.52	726264.44
:331 ЗУ 1 (4)		
306	4260705.80	726267.18
307	4260707.24	726267.32
308	4260709.24	726267.51
309	4260713.70	726267.67
310	4260715.78	726267.74
311	4260719.61	726267.70
312	4260722.14	726267.67
313	4260728.25	726267.38
314	4260734.17	726266.97
315	4260739.88	726266.50
316	4260779.07	726263.22
317	4260778.89	726261.08
318	4260717.16	726266.23
306	4260705.79	726267.18

:364 ЗУ 1 (1)		
319	4255639.34	732298.02
320	4255641.78	732300.69
321	4255647.02	732299.91
322	4255659.48	732298.46
323	4255671.87	732297.23
324	4255681.75	732295.92
325	4255691.50	732294.38
326	4255699.09	732292.98
327	4255705.65	732291.20
328	4255709.24	732289.34
329	4255709.67	732289.00
330	4255709.96	732288.53
331	4255711.60	732284.03
332	4255711.15	732277.42
333	4255709.87	732273.13
334	4255702.52	732265.32
335	4255761.37	732212.26
336	4255683.64	732126.03
337	4255610.86	732191.65
338	4255688.59	732277.87
339	4255689.34	732277.20
340	4255700.29	732267.32
341	4255707.23	732274.64
342	4255708.19	732277.94
343	4255708.59	732283.60
344	4255707.35	732286.94
345	4255704.55	732288.39
346	4255698.42	732290.05
347	4255690.99	732291.42
348	4255681.31	732292.95
349	4255671.53	732294.25
350	4255659.16	732295.48
351	4255646.63	732296.94
319	4255639.34	732298.02
:365 ЗУ 1 (1)		
352	4255803.33	732340.60
353	4255814.42	732330.50
354	4255798.27	732312.76
355	4255787.18	732322.85
352	4255803.33	732340.60
:368 ЗУ 1 (1)		
356	4255598.22	732317.73
357	4255622.82	732315.77
358	4255640.60	732312.78
359	4255651.58	732311.42
360	4255631.85	732289.82
361	4255628.44	732290.37
362	4255607.28	732291.52
363	4255583.34	732292.68
364	4255575.02	732292.18
356	4255598.22	732317.73
:368 ЗУ 1 (2)		
365	4255304.87	732147.20
366	4255276.45	732115.63
367	4255274.10	732114.48
368	4255271.13	732113.73
369	4255258.75	732107.27
370	4255275.59	732126.83
371	4255293.28	732147.37
372	4255301.39	732156.79
373	4255307.77	732164.20
374	4255305.24	732159.86
375	4255303.74	732156.36
376	4255304.11	732153.42
377	4255303.81	732149.54
378	4255304.72	732149.09
379	4255304.82	732147.50
365	4255304.87	732147.20
:378 ЗУ 1 (1)		
380	4255529.05	732108.77
381	4255553.6	732136.91
382	4255591.28	732104.02
380	4255566.72	732075.89
:378 ЗУ 1 (2)		
383	4250147.64	734277.02
384	4250148.51	734327.02
385	4250173.04	734326.58
383	4250172.16	734276.59
:378 ЗУ 1 (3)		
386	4249959.35	734394.22
387	4250127.9	734391.78
388	4250126.42	734299.73
389	4250103.39	734300.07
390	4250103.38	734300.07
391	4250103.03	734277.2
392	4250102.71	734256.33
393	4250103.21	734253.62
394	4250103.48	734252.15
395	4250105.35	734249.52
396	4250106.87	734248.16
397	4250107.85	734247.48
398	4250102.87	734247.86
399	4250100.69	734250.97
400	4250100.14	734253.88
401	4250099.72	734256.07
402	4250100.03	734277.26
403	4250100.38	734300.12
404	4249958.01	734302.23
386	4249958	734302.23
:379 ЗУ 1 (1)		
405	4250120.29	734443.51
406	4250120.53	734460.81
407	4250135.52	734459.77
408	4250135.29	734443.30
405	4250120.29	734443.51
:386 ЗУ 1 (1)		
409	4249929.16	734280.75
410	4249947.75	734280.36
411	4249948.47	734273.41
412	4249954.64	734263.57
413	4249959.02	734260.71
414	4250008.33	734254.81
415	4250102.87	734247.86
416	4250107.85	734247.48
417	4250170.53	734242.73
418	4250155.10	734242.71
419	4250147.46	734242.69
420	4250133.98	734242.67
421	4250129.21	734242.66
422	4250119.78	734242.65
423	4250110.83	734242.64
424	4250099.40	734242.37
425	4250066.00	734240.24
426	4250052.85	734236.15
427	4250048.28	734233.23

428	4249966.29	734239.14
429	4249960.7	734240.56
430	4249950.86	734244.03
431	4249942.2	734249.72
432	4249935.22	734258.15
433	4249932.6	734262.56
434	4249930.32	734269.58
409	4249929.16	734280.75
:386 ЗУ 1 (2)		
435	4250866.40	734177.29
436	4250864.33	734179.33
437	4250852.45	734191.05
438	4250843.90	734191.70
439	4250800.03	734195.02
440	4250793.47	734195.52
441	4250782.58	734185.65
442	4250780.67	734183.92
435	4250866.40	734177.29
:412 ЗУ 1 (1)		
443	4260155.34	725787.97
444	4260159.54	725789.28
445	4260160.19	725786.78
446	4260156.00	725785.46
443	4260155.34	725787.97
:433 ЗУ 1 (1)		
447	4244149.11	736540.99
448	4244316.53	736533.71
449	4244264.25	736512.16
450	4244244.33	736505.93
451	4244229.73	736504.20
452	4244205.40	736506.98
453	4244189.41	736511.84
454	4244174.93	736518.64
455	4244162.25	736527.15
456	4244151.65	736538.09
447	4244149.11	736540.99
:542 ЗУ 1 (1)		
457	4255628.06	732285.67
458	4255631.84	732289.81
459	4255639.34	732298.02
460	4255646.63	732296.94
461	4255659.16	732295.48
462	4255671.53	732294.25
463	4255681.31	732292.95
464	4255690.99	732291.42
465	4255698.42	732290.05
466	4255704.55	732288.39
467	4255707.35	732286.94
468	4255708.59	732283.60
469	4255708.19	732277.94
470	4255707.23	732274.64
471	4255700.29	732267.32
472	4255689.34	732277.20
473	4255688.59	732277.87
474	4255610.86	732191.65
475	4255683.64	732126.03
476	4255761.37	732212.26
477	4255702.52	732265.32
478	4255709.87	732273.13
479	4255711.15	732277.42
480	4255711.60	732284.03
481	4255709.96	732288.53
482	4255709.67	732289.00
483	4255709.24	732289.34
484	4255705.65	732291.20
485	4255699.09	732292.98
486	4255691.50	732294.38
487	4255681.75	732295.92
488	4255671.87	732297.23
489	4255659.48	732298.46
490	4255647.02	732299.91
491	4255641.78	732300.69
492	4255651.58	732311.42
493	4255653.41	732313.42
494	4255681.82	732310.04
495	4255711.86	732306.45
496	4255764.61	732376.90
497	4255813.76	732374.18
498	4255850.40	732337.81
499	4255842.91	732295.86
500	4255791.47	732224.78
501	4255806.52	732213.99
502	4255850.32	732181.52
503	4255841.92	732166.74
504	4255832.49	732156.35
505	4255785.40	732192.30
506	4255759.69	732166.97
507	4255652.59	732050.52
508	4255520.33	732165.95
509	4255618.30	732274.98
457	4255628.06	732285.67
$		
510	4255803.33	732340.60
511	4255814.42	732330.50
512	4255798.27	732312.76
513	4255787.18	732322.85
510	4255803.33	732340.60
:544 ЗУ 1 (1)		
514	4249845.10	734211.32
515	4249847.44	734251.22
516	4249849.59	734287.97
517	4249849.71	734290.13
518	4249849.82	734291.98
519	4249852.07	734330.39
520	4249921.72	734325.28
521	4249916.47	734365.58
522	4249923.38	734463.42
523	4250037.81	734468.31
524	4250036.57	734494.91
525	4250039.02	734494.37
526	4250050.60	734488.36
527	4250062.18	734482.35
528	4250071.82	734473.54
529	4250081.45	734464.73
530	4250082.27	734463.45
531	4250120.53	734460.81
532	4250120.29	734443.51
533	4250135.29	734443.30
534	4250135.52	734459.77
535	4250145.41	734459.09
536	4250144.32	734424.09
537	4250149.08	734359.71
538	4250147.62	734276.28
539	4250103.03	734277.20
540	4250103.38	734300.07
541	4250126.42	734299.73

542	4250127.90	734391.78
543	4249959.35	734394.22
544	4249958.00	734302.23
545	4250100.38	734300.12
546	4250100.03	734277.26
547	4249953.59	734280.25
548	4249947.75	734280.36
549	4249929.16	734280.75
550	4249923.35	734280.87
551	4249922.89	734280.87
552	4249922.76	734255.67
553	4249922.53	734208.70
554	4249922.50	734202.31
514	4249845.10	734211.32
:546 ЗУ 1 (1)		
555	4250830.00	734254.83
556	4250839.37	734255.63
557	4250848.35	734256.92
558	4250845.94	734246.51
559	4250844.52	734237.90
560	4250841.41	734237.48
561	4250831.09	734236.51
562	4250828.03	734236.35
563	4250829.01	734249.10
555	4250830.00	734254.83
:546 ЗУ 1 (2)		
564	4250811.24	734254.09
565	4250819.73	734254.28
566	4250818.06	734235.93
567	4250810.39	734235.81
568	4250809.20	734235.85
569	4250810.23	734249.13
564	4250811.24	734254.09
:548 ЗУ 1 (1)		
570	4249926.15	734263.75
571	4249931.91	734264.66
572	4249932.60	734262.56
573	4249935.22	734258.15
574	4249942.20	734249.72
575	4249950.86	734244.03
576	4249960.70	734240.56
577	4249966.29	734239.14
578	4250048.28	734233.23
579	4250040.24	734228.10
580	4250040.00	734228.03
581	4249965.37	734233.41
582	4249959.02	734235.01
583	4249948.29	734238.84
584	4249938.33	734245.40
585	4249930.48	734254.81
586	4249927.31	734260.17
570	4249926.15	734263.75
:549 ЗУ 1 (1)		
587	4249922.80	734263.21
588	4249926.14	734263.74
589	4249927.31	734260.17
590	4249930.48	734254.81
591	4249938.33	734245.40
592	4249948.29	734238.84
593	4249959.02	734235.01
594	4249965.37	734233.41
595	4250040.00	734228.02
596	4250031.97	734225.48
597	4250031.78	734223.73
598	4250027.92	734224.15
599	4250027.80	734224.16
600	4250015.36	734220.22
601	4250002.32	734219.64
602	4249989.28	734219.05
603	4249979.18	734219.92
604	4249969.07	734220.80
605	4249963.59	734210.23
606	4249961.07	734205.38
607	4249922.53	734208.70
608	4249922.76	734255.67
587	4249922.80	734263.21
:550 ЗУ 1 (1)		
609	4250793.47	734195.52
610	4250798.67	734195.13
611	4250807.94	734200.24
612	4250800.47	734200.80
613	4250796.40	734201.11
614	4250794.06	734196.05
609	4250793.47	734195.52
:550 ЗУ 1 (2)		
615	4250834.96	734192.38
616	4250852.44	734191.06
617	4250851.92	734191.57
618	4250850.05	734197.05
619	4250842.05	734197.66
615	4250834.96	734192.38
:551 ЗУ 1 (1)		
620	4249926.15	734263.75
621	4249931.91	734264.66
622	4249932.60	734262.56
623	4249935.22	734258.15
624	4249942.20	734249.72
625	4249950.86	734244.03
626	4249960.70	734240.56
627	4249966.29	734239.14
628	4250048.28	734233.23
629	4250040.24	734228.10
630	4250040.00	734228.03
631	4249965.37	734233.41
632	4249959.02	734235.01
633	4249948.29	734238.84
634	4249938.33	734245.40
635	4249930.48	734254.81
636	4249927.31	734260.17
620	4249926.15	734263.75
:551 ЗУ 1 (2)		
637	4250796.40	734201.11
638	4250807.94	734200.24
639	4250798.67	734195.13
640	4250793.48	734195.53
641	4250794.06	734196.05
637	4250796.40	734201.11
:551 ЗУ 1 (3)		
642	4250103.21	734253.62
643	4250179.43	734247.84
644	4250178.45	734246.92
645	4250170.53	734242.74
646	4250107.85	734247.48
647	4250106.87	734248.16
648	4250105.35	734249.52
649	4250103.49	734252.15

642	4250103.21	734253.62
:551 ЗУ 1 (4)		
650	4250834.96	734192.38
651	4250842.05	734197.66
652	4250850.05	734197.05
653	4250851.92	734191.57
654	4250852.44	734191.06
650	4250834.96	734192.38
:551 ЗУ 1 (5)		
655	4249947.75	734280.36
656	4249953.59	734280.25
657	4249954.10	734275.35
658	4249958.87	734267.73
659	4249961.05	734266.31
660	4250008.88	734260.58
661	4250100.14	734253.88
662	4250100.69	734250.97
663	4250102.87	734247.86
664	4250008.33	734254.81
665	4249959.02	734260.71
666	4249954.64	734263.57
667	4249948.47	734273.41
655	4249947.75	734280.36
:553 ЗУ 1 (1)		
668	4255598.22	732317.73
669	4255602.22	732322.13
670	4255623.20	732320.46
671	4255641.28	732317.44
672	4255653.41	732313.42
673	4255651.58	732311.42
674	4255640.60	732312.78
675	4255622.82	732315.77
668	4255598.22	732317.73
:554 ЗУ 1 (1)		
676	4255570.50	732287.21
677	4255575.02	732292.18
678	4255583.33	732292.68
679	4255607.28	732291.52
680	4255628.44	732290.37
681	4255631.84	732289.81
682	4255628.06	732285.67
683	4255583.36	732287.98
676	4255570.50	732287.21
:554 ЗУ 1 (2)		
684	4255276.45	732115.63
685	4255304.87	732147.20
686	4255305.31	732144.74
687	4255306.06	732142.32
688	4255306.37	732141.65
689	4255305.48	732140.65
690	4255305.48	732140.65
691	4255289.82	732122.99
692	4255282.26	732114.47
693	4255280.78	732115.25
694	4255279.45	732115.11
695	4255277.87	732116.33
684	4255276.45	732115.63
:2221 ЗУ 1 (1)		
696	4255526.96	732239.26
697	4255544.41	732258.48
698	4255577.00	732229.02
699	4255573.33	732224.93
700	4255559.62	732209.79
696	4255526.96	732239.26
:2382 ЗУ 1 (1)		
701	4250470.91	739753.49
702	4250506.71	739774.80
703	4250507.19	739774.23
704	4250510.35	739768.98
705	4250474.18	739747.63
706	4250471.19	739752.89
701	4250470.91	739753.49
:2382 ЗУ 1 (2)		
707	4250467.37	739761.09
708	4250489.37	739774.17
709	4250497.53	739779.03
710	4250501.28	739781.26
711	4250504.10	739777.91
712	4250469.21	739757.14
707	4250467.37	739761.09
:2383 ЗУ 1 (1)		
713	4250469.21	739757.13
714	4250504.10	739777.90
715	4250506.72	739774.81
716	4250470.91	739753.50
713	4250469.21	739757.13
:2385 ЗУ 1 (1)		
717	4250800.10	734195.92
718	4250807.94	734200.24
719	4250842.05	734197.66
720	4250834.96	734192.38
721	4250800.03	734195.03
722	4250798.67	734195.13
718	4250800.10	734195.92
:2386 ЗУ 1 (1)		
723	4250818.06	734235.93
724	4250819.73	734254.28
725	4250820.32	734254.30
726	4250829.77	734254.82
727	4250830.00	734254.83
728	4250829.01	734249.10
729	4250828.03	734236.35
730	4250820.74	734235.96
723	4250818.06	734235.93
:2388 ЗУ 1 (1)		
731	4249670.71	734291.03
732	4249767.17	734280.94
733	4249840.32	734282.79
734	4249849.36	734284.17
735	4249847.43	734251.22
736	4249802.86	734244.14
737	4249669.12	734258.78
738	4249668.85	734271.12
739	4249669.71	734278.95
731	4249670.71	734291.03
:2390 ЗУ 1 (1)		
740	4249923.35	734280.87
741	4249929.16	734280.75
742	4249930.32	734269.58
743	4249931.91	734264.66
744	4249926.15	734263.75
745	4249924.64	734268.38
740	4249923.35	734280.87
:2391 ЗУ 1 (1)		
746	4249922.80	734263.21
747	4249922.89	734280.87

748	4249923.35	734280.87
749	4249924.64	734268.38
750	4249926.14	734263.74
746	4249922.80	734263.21
:2395 ЗУ 1 (1)		
751	4250899.93	734543.93
752	4250900.15	734547.92
753	4250907.81	734547.26
754	4250907.52	734543.27
751	4250899.93	734543.93
:2395 ЗУ 1 (2)		
755	4250911.53	734542.92
756	4250911.82	734546.91
757	4250913.82	734546.73
758	4250913.52	734542.75
755	4250911.53	734542.92
:2396 ЗУ 1 (1)		
759	4250903.77	734607.95
760	4250903.82	734612.00
761	4250912.48	734611.37
762	4250912.19	734607.32
759	4250903.77	734607.95
:2396 ЗУ 1 (2)		
763	4250916.18	734607.03
764	4250916.48	734611.08
765	4250917.07	734611.03
766	4250917.14	734606.96
763	4250916.18	734607.03
:2396 ЗУ 1 (3)		
767	4250892.43	734434.12
768	4250892.76	734438.10
769	4250899.84	734437.49
770	4250899.54	734433.50
767	4250892.43	734434.12
:2396 ЗУ 1 (4)		
771	4250903.54	734433.15
772	4250903.83	734437.14
773	4250906.19	734436.93
774	4250905.91	734432.95
771	4250903.54	734433.15
:2402 ЗУ 1 (1)		
775	4250862.25	734828.60
776	4250862.25	734828.60
777	4250868.14	734824.69
778	4250875.45	734818.87
779	4250882.76	734814.69
780	4250886.23	734809.58
781	4250912.34	734694.69
782	4250912.93	734688.78
783	4250915.50	734663.77
784	4250915.76	734656.37
785	4250915.75	734656.22
786	4250901.92	734657.23
787	4250901.66	734661.86
788	4250898.62	734693.61
789	4250895.15	734721.41
790	4250888.70	734753.43
791	4250879.08	734795.62
792	4250871.45	734808.09
793	4250865.74	734813.26
776	4250862.25	734828.60
:2402 ЗУ 1 (2)		
794	4250902.16	734653.19
795	4250915.46	734652.23
796	4250912.48	734611.37
797	4250903.81	734612.01
798	4250903.94	734622.46
794	4250902.16	734653.19
:2402 ЗУ 1 (3)		
799	4250916.48	734611.08
800	4250916.96	734617.65
801	4250917.07	734611.04
799	4250916.48	734611.08
:2402 ЗУ 1 (4)		
802	4250912.19	734607.32
803	4250907.82	734547.26
804	4250907.81	734547.26
805	4250900.16	734547.93
806	4250900.56	734554.93
807	4250901.57	734567.17
808	4250903.63	734590.88
809	4250903.77	734607.94
802	4250912.19	734607.32
:2402 ЗУ 1 (5)		
810	4250911.82	734546.91
811	4250916.18	734607.03
812	4250917.14	734606.95
813	4250917.30	734595.09
814	4250916.14	734578.01
815	4250913.83	734546.74
810	4250911.82	734546.91
:2402 ЗУ 1 (6)		
816	4250892.76	734438.10
817	4250896.37	734480.72
818	4250899.93	734543.92
819	4250907.52	734543.27
820	4250899.84	734437.49
816	4250892.76	734438.10
:2402 ЗУ 1 (7)		
821	4250903.83	734437.14
822	4250911.53	734542.92
823	4250913.53	734542.74
824	4250908.33	734472.87
825	4250907.07	734449.94
826	4250906.18	734436.94
821	4250903.83	734437.14
:2402 ЗУ 1 (8)		
827	4250892.42	734434.11
828	4250899.54	734433.50
829	4250895.98	734384.43
830	4250887.80	734366.75
831	4250875.70	734346.25
832	4250857.20	734319.53
833	4250850.44	734309.43
834	4250838.77	734288.02
835	4250832.22	734267.75
836	4250830.00	734254.84
837	4250829.76	734254.82
838	4250820.32	734254.30
839	4250819.73	734254.29
840	4250820.04	734257.60
841	4250821.82	734268.58
842	4250827.65	734285.77
843	4250832.08	734296.23
844	4250838.07	734307.45
845	4250859.75	734339.57

846	4250875.95	734364.38
847	4250883.59	734381.09
848	4250887.77	734395.65
849	4250890.98	734410.57
850	4250891.75	734426.19
827	4250892.42	734434.11
:2402 ЗУ 1 (9)		
851	4250903.54	734433.15
852	4250905.92	734432.94
853	4250905.41	734425.70
854	4250903.89	734410.37
855	4250902.60	734399.89
856	4250900.51	734391.47
851	4250903.54	734433.15
:2402 ЗУ 1 (10)		
857	4250848.46	734202.49
858	4250845.69	734214.81
859	4250844.21	734221.34
860	4250840.83	734220.48
861	4250832.24	734225.16
862	4250827.91	734234.84
863	4250828.03	734236.34
864	4250820.74	734235.96
865	4250818.06	734235.92
866	4250815.18	734204.23
867	4250807.95	734200.25
868	4250842.07	734197.66
869	4250844.50	734199.48
870	4250847.72	734201.88
857	4250848.46	734202.49
:2411 ЗУ 1 (1)		
871	4250912.34	734694.71
872	4250886.24	734809.57
873	4250887.43	734807.82
874	4250890.14	734801.91
875	4250891.88	734796.93
876	4250893.78	734790.91
877	4250895.47	734781.55
878	4250900.49	734759.73
879	4250904.53	734742.26
880	4250906.82	734731.11
881	4250908.63	734720.13
882	4250910.57	734707.90
883	4250912.03	734697.78
871	4250912.34	734694.71
:2411 ЗУ 1 (2)		
884	4250915.46	734652.23
885	4250902.16	734653.20
886	4250901.92	734657.22
887	4250915.75	734656.22
888	4250915.76	734656.34
889	4250916.84	734624.77
890	4250916.95	734617.66
891	4250900.50	734391.46
892	4250899.35	734386.83
893	4250897.04	734386.72
894	4250895.99	734384.43
884	4250915.46	734652.23
:2412 ЗУ 1 (1)		
895	4245704.50	742310.11
896	4245704.17	742311.27
897	4245785.62	742321.09
898	4245784.37	742319.88
895	4245704.50	742310.11
:2412 ЗУ 1 (2)		
899	4245705.62	742306.21
900	4245779.60	742315.26
901	4245761.40	742297.67
902	4245708.41	742291.26
903	4245709.59	742292.40
899	4245705.62	742306.21
:2419 ЗУ 1 (1)		
904	4245704.50	742310.10
905	4245784.37	742319.87
906	4245779.60	742315.27
907	4245705.62	742306.22
904	4245704.50	742310.10
:413 ЗУ 1 (1)		
908	4240165,03	740460,13
909	4240991,37	741038,56
910	4240985,27	741047,29
911	4240988,54	741049,58
912	4240994,65	741040,86
913	4241171,5	741164,65
914	4241165,68	741172,97
915	4241168,94	741175,26
916	4241174,77	741166,94
917	4242258,31	741925,41
918	4242604,98	742541,15
919	4242596,64	742545,85
920	4242597,96	742548,19
921	4242598,65	742549,3
922	4242606,95	742544,64
923	4242661,57	742641,49
924	4242662,37	742642,93
925	4242664,49	742644,87
926	4243102,98	743047,02
927	4242385,2	743829,65
928	4242151,3	743969,76
929	4242152,26	743971,52
930	4241929,17	744093,45
931	4241881,15	744224,81
932	4241880,16	744227,64
933	4241879,18	744230,8
934	4241878,61	744232,8
935	4241877,99	744235,18
936	4241877,49	744237,27
937	4241877,23	744238,51
938	4241876,96	744239,81
939	4241876,66	744241,36
940	4241876,36	744243,15
941	4241876,09	744244,93
942	4241875,86	744246,64
943	4241875,7	744247,92
944	4241875,6	744248,98
945	4241875,41	744250,89
946	4241875,27	744252,79
947	4241875,21	744254,17
948	4241875,13	744256,09
949	4241875,09	744258,38
950	4241875,1	744260,63
951	4241875,16	744263,17
952	4241875,28	744265,85
953	4241875,53	744268,49
954	4241875,75	744270,65
955	4241876,05	744272,99

956	4241877,19	744279,74
957	4241877,72	744284,26
958	4241878,11	744289,47
959	4241878,21	744295,66
960	4241877,86	744301,59
961	4241877,22	744307,67
962	4241876,48	744312,15
963	4241875,63	744316,41
964	4241874,08	744322,1
965	4241872,77	744326,4
966	4241871,15	744330,93
967	4241869,24	744336,11
968	4241867,26	744341,55
969	4241864,69	744348,55
970	4241863,45	744352,74
971	4241862,32	744357,02
972	4241861,34	744361,46
973	4241860,66	744366,02
974	4241860,24	744368,89
975	4241859,85	744373,05
976	4241859,78	744374,66
977	4241910,42	744467,32
978	4241910,51	744467,38
979	4241915,38	744469,88
980	4241920,89	744472,5
981	4241926,99	744474,68
982	4241935,93	744477,9
983	4241941,01	744479,91
984	4241944,79	744481,18
985	4241947,35	744482,16
986	4242097,54	744398,72
987	4242097,98	744397,5
988	4242100,91	744390
989	4242102,49	744386,59
990	4242104,61	744382,41
991	4242107,61	744377
992	4242110,63	744372,46
993	4242113,74	744368,42
994	4242116,51	744364,86
995	4242120,08	744360,74
996	4242123,43	744357,36
997	4242127,43	744353,03
998	4242130,78	744349,06
999	4242133,2	744345,75
1000	4242136,19	744341,39
1001	4242139,87	744335,41
1002	4242142,67	744329,71
1003	4242144,44	744325,72
1004	4242147,25	744318,36
1005	4242149,88	744310,97
1006	4242151,86	744305,5
1007	4242154,56	744298,32
1008	4242156,72	744293
1009	4242158,27	744289,97
1010	4242160,11	744286,64
1011	4242163,1	744281,36
1012	4242166,71	744276,24
1013	4242170,57	744271,23
1014	4242173,02	744268,46
1015	4242177,13	744263,84
1016	4242181,88	744259,63
1017	4242184,91	744257,11
1018	4242187,87	744254,6
1019	4242192,37	744251,54
1020	4242196,59	744248,92
1021	4242200,94	744246,47
1022	4242206,28	744243,8
1023	4242210,82	744242,04
1024	4242218,1	744239,4
1025	4242221,24	744237,86
1026	4242225,45	744235,87
1027	4242229,81	744233,57
1028	4242234,68	744230,64
1029	4242239,15	744227,69
1030	4242243,8	744223,9
1031	4242247,5	744220,81
1032	4242251,29	744216,98
1033	4242255,9	744212,08
1034	4242259,9	744206,97
1035	4242263,65	744201,85
1036	4242267,07	744196,41
1037	4242270,07	744190,71
1038	4242270,95	744188,69
1039	4242153,22	743973,27
1040	4242387,76	743832,78
1041	4242476,32	743736,22
1042	4242482,85	743742,2
1043	4242485,54	743739,26
1044	4242479,02	743733,27
1045	4243105,92	743049,72
1046	4243635,46	743535,37
1047	4243648,82	743543,37
1048	4243651,58	743544,74
1049	4242665,6	742640,46
1050	4242261,35	741922,66
1051	4240167,73	740457,14
1052	4239749,07	739973,59
1053	4239487,57	739671,55
1054	4238625,68	738777,44
1055	4237917,79	738178,05
1056	4236899,1	737400,34
1057	4236042,24	736535,63
1058	4236026,4	736534,47
1059	4236030,68	736538,79
1060	4236040,45	736539,51
1061	4236896,45	737403,35
1062	4236942,3	737438,35
1063	4236939,45	737442,09
1064	4236942,59	737444,56
1065	4236945,48	737440,78
1066	4237915,29	738181,17
1067	4238358,14	738556,15
1068	4238354,54	738560,41
1069	4238357,6	738562,99
1070	4238361,19	738558,73
1071	4238551,36	738719,76
1072	4238545,24	738727
1073	4238548,15	738729,73
1074	4238554,41	738722,34
1075	4238622,94	738780,37
1076	4239183,03	739361,39
1077	4239484,62	739674,25
1078	4239746,27	739976,46
1079	4239735,01	739986,21
1080	4239737,63	739989,23
1081	4239748,89	739979,49

908	4240165,03	740460,13
:413 ЗУ 1 (2)		
1082	4243731,54	743574,29
1083	4243897,21	743591,48
1084	4243897,11	743592,58
1085	4243901,07	743592,96
1086	4243901,19	743591,88
1087	4244103,06	743611,92
1088	4244116,47	743613,27
1089	4244188,35	743620,05
1090	4244458,39	743645,53
1091	4244668,83	743665,37
1092	4243707,03	743567,69
1093	4243713,26	743569,68
1082	4243731,54	743574,29
:413 ЗУ 1 (3)		
1094	4245336,37	742437,87
1095	4245424,63	742294,61
1096	4245421,49	742296,76
1097	4245415,58	742301,7
1098	4245338,58	742426,68
1094	4245336,37	742437,87
:413 ЗУ 1 (4)		
1099	4245451,95	742279,19
1100	4245704,5	742310,1
1101	4245705,62	742306,22
1102	4245459,92	742276,15
1099	4245451,95	742279,19
:413 ЗУ 1 (5)		
1103	4245572,97	743339,3
1104	4245574,79	743333,78
1105	4245575,18	743332,17
1106	4245336,02	742439,66
1107	4245335,81	742440,77
1108	4245335,03	742451,35
1103	4245572,97	743339,3
:413 ЗУ 1 (6)		
1109	4245784,37	742319,87
1110	4246244,47	742376,18
1111	4246594,3	742307,3
1112	4246597,09	742321,42
1113	4246601,05	742320,63
1114	4246598,22	742306,53
1115	4246852,13	742256,54
1116	4246854,76	742269,85
1117	4246858,66	742269,07
1118	4246856,05	742255,76
1119	4247115,25	742204,73
1120	4247499,18	741565,37
1121	4247968,77	741595,36
1122	4247968,28	741603,12
1123	4247972,26	741603,36
1124	4247972,76	741595,62
1125	4248435,64	741625,18
1126	4248453,86	741622,34
1127	4247503	741561,61
1128	4247496,79	741564,95
1129	4247493,4	741567,24
1130	4247112,74	742201,15
1131	4246244,32	742372,14
1132	4245779,6	742315,27
1109	4245784,37	742319,87
:413 ЗУ 1 (7)		
1133	4248556,53	741583,82
1134	4248557,17	741583,47
1135	4248568,59	741576,26
1136	4248772,85	741346,54
1137	4249137,5	740694,67
1138	4249146,36	740699,62
1139	4249148,35	740696,16
1140	4249139,45	740691,18
1141	4249192	740597,25
1142	4249499,95	740282,65
1143	4249506,57	740289,11
1144	4249509,54	740286,44
1145	4249502,77	740279,79
1146	4250109,01	739660,6
1147	4250112,67	739664,18
1148	4250115,46	739661,33
1149	4250111,81	739657,74
1150	4250181,93	739586,13
1151	4250273,2	739640,46
1152	4250270,92	739644,3
1153	4250274,35	739646,35
1154	4250276,64	739642,51
1155	4250469,21	739757,13
1156	4250470,91	739753,5
1157	4250086,69	739524,79
1158	4250099,75	739501,9
1159	4250095,02	739499,07
1160	4250081,53	739521,72
1161	4249925,91	739429,09
1162	4249928,7	739432,49
1163	4249935,76	739439,59
1164	4250177,09	739583,25
1165	4249245,18	740537,13
1166	4249228,26	740520,59
1167	4249225,47	740523,44
1168	4249242,38	740539,99
1169	4249188,89	740594,62
1170	4248769,57	741344,2
1133	4248556,53	741583,82
:413 ЗУ 1 (8)		
1171	4252623,44	740953,35
1172	4252638,62	740953,12
1173	4252628,88	740946,41
1174	4252623,31	740943,92
1171	4252623,44	740953,35
:413 ЗУ 1 (9)		
1175	4253880,52	742148,84
1176	4253881,75	742152,21
1177	4253882,38	742152,51
1178	4253890,3	742145,59
1179	4254068,11	742348,78
1180	4254063,34	742352,96
1181	4254066,19	742355,77
1182	4254070,75	742351,79
1183	4254093,41	742377,68
1184	4254103,4	742383,04
1185	4253046,22	741175
1186	4253034,06	741167,15
1187	4253887,67	742142,58
1175	4253880,52	742148,84
:413 ЗУ 1 (10)		
1188	4254166,77	742397,77
1189	4254179,64	742397,84

1190	4254191,96	742396,23
1191	4254204,85	742393,97
1192	4254222,58	742390,87
1193	4254233,84	742388,9
1194	4254246,51	742386,68
1195	4254273,23	742382,01
1196	4254279,71	742380,88
1197	4254290,47	742378,99
1198	4254305,81	742376,31
1199	4254322,06	742373,47
1200	4254351,12	742368,38
1201	4254378,2	742363,64
1202	4254400,36	742359,77
1203	4254418,49	742356,6
1204	4254431,39	742354,35
1205	4254451,58	742350,82
1206	4254476,7	742346,43
1207	4254504,28	742341,61
1208	4254527,92	742337,48
1209	4254538,76	742335,58
1210	4254575,2	742329,21
1211	4254601,3	742324,65
1212	4254620,02	742321,38
1213	4254639,72	742317,94
1214	4254646,12	742316,82
1215	4254656,96	742314,92
1216	4254677,68	742311,3
1217	4254696,36	742308,03
1218	4254713,6	742305,02
1219	4254722,95	742303,38
1220	4254739,7	742300,45
1221	4254772,2	742294,77
1222	4254787,47	742292,1
1223	4254805,2	742288,99
1224	4254838,2	742283,22
1225	4254870,7	742277,53
1226	4254883,38	742275,32
1227	4254904,19	742271,68
1228	4254926,84	742267,73
1229	4254944,57	742264,63
1230	4254969,2	742260,33
1231	4254982,99	742257,92
1232	4255003,1	742254,41
1233	4255024,85	742250,61
1234	4255044,55	742247,17
1235	4255067,7	742243,13
1236	4255101,61	742237,21
1237	4255132,71	742231,78
1238	4255159,31	742227,13
1239	4255200,11	742220
1240	4255223,83	742215,86
1241	4255239,1	742213,19
1242	4255264,71	742208,71
1243	4255279,48	742206,13
1244	4255298,61	742202,79
1245	4255318,39	742199,33
1246	4255342,03	742195,2
1247	4255363,21	742191,49
1248	4255397,11	742185,57
1249	4255425,12	742180,67
1250	4255454,52	742175,54
1251	4255475	742171,96
1252	4255495,61	742168,36
1253	4255523,97	742163,41
1254	4255560,21	742157,08
1255	4255580,61	742153,52
1256	4255607,66	742148,79
1257	4255642,32	742143,47
1258	4255646,39	742143,15
1259	4255676,09	742137,97
1260	4255765,53	742150,17
1261	4255765,24	742152,33
1262	4255769,17	742152,88
1263	4255769,19	742152,88
1264	4255769,49	742150,71
1265	4256005,22	742182,85
1266	4256023,24	742181,28
1267	4255676,01	742133,92
1188	4254166,77	742397,77
:413 ЗУ 1 (11)		
1268	4256023,45	742181,27
1269	4256024,12	742181,21
1270	4256044,92	742175,02
1271	4256505,09	741945,48
1272	4257459,57	741811,21
1273	4257459,73	741812,3
1274	4257463,68	741811,74
1275	4257463,53	741810,65
1276	4257728,31	741773,4
1277	4257728,48	741774,55
1278	4257728,88	741774,49
1279	4257732,42	741773,99
1280	4257732,27	741772,84
1281	4257880,65	741751,96
1282	4257890,76	741748,89
1283	4257905,2	741742,4
1284	4257905,22	741742,38
1285	4258123,28	741576,67
1286	4258171,92	741539,69
1287	4258163,53	741541,06
1288	4257893,75	741746,09
1289	4256503,89	741941,61
1268	4256023,45	742181,27
:413 ЗУ 1 (12)		
1290	4259160,75	740755,31
1291	4259604,1	740376,56
1292	4261502,32	739732,63
1293	4261513,05	739730,54
1294	4261518,47	739728,71
1295	4261523,13	739727,14
1296	4261539,59	739721,56
1297	4261541,19	739721,03
1298	4261501,29	739728,76
1299	4260624,75	740026,11
1300	4260615	739997,4
1301	4260614,8	739997,49
1302	4260611,2	739998,44
1303	4260620,96	740027,39
1304	4260363,05	740114,88
1305	4260346,56	740066,28
1306	4260346,3	740066,33
1307	4260342,65	740067,16
1308	4260359,26	740116,16
1309	4259602,09	740373,02
1310	4259168,29	740743,62
1311	4259168,03	740743,95

1290	4259160,75	740755,31
:413 ЗУ 1 (13)		
1312	4235508,61	736369,96
1313	4235527,04	736375,19
1314	4235532,8	736377,02
1315	4235537,22	736378,69
1316	4235542,15	736380,84
1317	4235545,15	736382,3
1318	4235550,07	736384,99
1319	4235553,26	736386,93
1320	4235558,64	736390,59
1321	4235560,86	736392,26
1322	4235563,6	736394,46
1323	4235565,6	736396,15
1324	4235567,4	736397,65
1325	4235569,63	736399,4
1326	4235571,83	736401,04
1327	4235574,41	736402,84
1328	4235576,56	736404,24
1329	4235579,27	736405,91
1330	4235582,07	736407,52
1331	4235586,19	736409,66
1332	4235589,79	736411,34
1333	4235595,04	736413,49
1334	4235598,84	736414,84
1335	4235602,77	736416,05
1336	4235606,87	736417,2
1337	4235610,79	736418,3
1338	4235614,18	736419,24
1339	4235618,11	736420,34
1340	4235622,02	736421,43
1341	4235625,55	736422,42
1342	4235630,72	736424,05
1343	4235634,02	736425,26
1344	4235637,3	736426,59
1345	4235639,66	736427,64
1346	4235644,56	736430,04
1347	4235647,62	736431,73
1348	4235651,6	736434,12
1349	4235654,22	736435,84
1350	4235656,67	736437,56
1351	4235659,81	736439,93
1352	4235661,91	736441,63
1353	4235664,18	736443,57
1354	4235667,32	736446,45
1355	4235669,55	736448,67
1356	4235671,62	736450,85
1357	4235673,59	736453,06
1358	4235675,32	736455,11
1359	4235677,32	736457,63
1360	4235678,69	736459,45
1361	4235681,3	736463,19
1362	4235682,8	736465,52
1363	4235684,97	736469,15
1364	4235687,34	736473,59
1365	4235688,63	736476,24
1366	4235690,39	736480,05
1367	4235691,44	736482,16
1368	4235692,42	736484,02
1369	4235693,58	736486,12
1370	4235695,61	736489,52
1371	4235697,52	736492,47
1372	4235699,86	736495,8
1373	4235702,25	736498,92
1374	4235705,25	736502,51
1375	4235708,47	736506,01
1376	4235713,42	736510,81
1377	4235718,21	736514,87
1378	4235722,42	736518,03
1379	4235725,9	736520,41
1380	4235730,39	736523,17
1381	4235735,04	736525,69
1382	4235739,71	736527,93
1383	4235743,6	736529,57
1384	4235749,85	736531,81
1385	4235756,12	736533,64
1386	4235762,31	736535,37
1387	4235835,63	736555,85
1388	4235862,72	736526,45
1389	4235957,33	736533,4
1390	4235957,49	736533,21
1391	4235960,32	736529,62
1392	4235866,18	736522,69
1393	4236015,28	736360,84
1394	4235951,91	736302,46
1395	4236000,01	736250,23
1396	4235999,74	736249,91
1397	4235997,28	736247,31
1398	4235948,96	736299,75
1399	4235824,69	736185,28
1400	4235702,48	736151,12
1401	4235679,28	736144,64
1402	4235669,34	736142,41
1403	4235659,1	736141,18
1404	4235651,51	736140,96
1405	4235643,96	736141,31
1406	4235637,02	736142,14
1407	4235630,51	736143,38
1408	4235624,59	736144,81
1409	4235617,54	736146,17
1410	4235609,55	736147,08
1411	4235603,72	736147,33
1412	4235600,19	736147,27
1413	4235447,17	736313,38
1312	4235508,61	736369,96
:413 ЗУ 1 (14)		
1414	4244179,78	737087,51
1415	4244184,55	737085,01
1416	4244197,14	737075,32
1417	4244206,04	737066,21
1418	4244216,83	737049,4
1419	4244222,84	737036,95
1420	4244230,76	737017,79
1421	4244235,22	737007,87
1422	4244239,22	736999,1
1423	4244242,89	736992,88
1424	4244251,92	736980,96
1425	4244257,7	736975,29
1426	4244265,16	736967,82
1427	4244273,28	736958,15
1428	4244279,73	736948,45
1429	4244282,97	736941,68
1430	4244288,71	736928,44
1431	4244352,05	736952,88
1432	4244360,34	736956,42
1433	4244367,74	736960,33

1434	4244375,48	736965,44
1435	4244382,94	736971,12
1436	4244389,88	736977,66
1437	4244395,3	736983,56
1438	4244400,52	736990,36
1439	4244406,13	736998,81
1440	4244407,88	737002,25
1441	4244435,93	736980,73
1442	4244433,36	736976,48
1443	4244426,28	736966,09
1444	4244417,56	736955,95
1445	4244409,2	736947,6
1446	4244398,13	736938,51
1447	4244386,12	736930,45
1448	4244374,62	736924,45
1449	4244364,69	736920,24
1450	4244304,35	736896,88
1451	4244309,8	736889,57
1452	4244315,74	736883,53
1453	4244323,28	736876,42
1454	4244330,92	736870,91
1455	4244337,72	736866,77
1456	4244344,62	736863,69
1457	4244352,68	736859,77
1458	4244364,91	736856,04
1459	4244375,09	736851,06
1460	4244387,73	736842,99
1461	4244396,75	736834,62
1462	4244406,63	736824,18
1463	4244411,74	736815,63
1464	4244287,78	736653,58
1465	4244346,57	736608,47
1466	4244346,63	736612,38
1467	4244388,37	736611,76
1468	4244457,48	736709,26
1469	4244457,78	736708,49
1470	4244389,22	736611,74
1471	4244396,63	736611,63
1472	4244395,95	736566,83
1473	4244384,28	736561,82
1474	4244345,89	736562,38
1475	4244346,5	736603,48
1476	4244285,35	736650,4
1477	4244226,86	736573,95
1478	4244085,39	736682,51
1479	4244079,22	736697,41
1480	4244024,85	736828,58
1481	4244021,56	736838,15
1482	4244018,58	736849,38
1483	4244017,04	736863,26
1484	4244017,48	736874,53
1485	4244017,64	736876,21
1414	4244179,78	737087,51
:413 ЗУ 1 (15)		
1486	4244362,33	737895,64
1487	4244363,84	737898,16
1488	4244366,76	737902,8
1489	4244333,98	737367,24
1490	4244457,71	737047,75
1491	4244455,63	737047,82
1492	4244455,27	737043,01
1493	4244329,93	737366,61
1486	4244362,33	737895,64
:413 ЗУ 1 (16)		
1494	4244445,29	737960,6
1495	4245592,69	738111
1496	4246585,42	738694,58
1497	4246590,71	738696,42
1498	4246597,72	738698,73
1499	4246602,98	738700,28
1500	4245594,02	738107,14
1501	4245143,76	738048,12
1502	4245147,56	738019,1
1503	4245143,6	738018,58
1504	4245139,79	738047,6
1505	4244425,86	737954,03
1506	4244427,12	737955,61
1507	4244428,83	737956,08
1508	4244438,35	737958,38
1494	4244445,29	737960,6
:413 ЗУ 1 (17)		
1509	4246675,69	738710,99
1510	4246686,84	738710,58
1511	4246693,55	738710,4
1512	4246699,02	738709,91
1513	4247603,97	738522,38
1514	4249517,75	738514,07
1515	4249835,18	738486,61
1516	4249849,09	738647,39
1517	4249833,62	738648,74
1518	4249833,96	738652,7
1519	4249849,43	738651,37
1520	4249865,67	738839,06
1521	4249850,07	738840,42
1522	4249850,32	738844,39
1523	4249866,01	738843,04
1524	4249915,45	739414,34
1525	4249920,05	739421,31
1526	4249840,07	738496,7
1527	4249830,57	738386,98
1528	4250590,44	737438,3
1529	4250590,46	737438,28
1530	4250593,33	737433,18
1531	4250597,29	737426,79
1532	4250599,62	737420,46
1533	4250586,71	737436,57
1534	4250562,28	737417,01
1535	4250560,32	737420,55
1536	4250584,21	737439,69
1537	4249826,45	738385,73
1538	4249834,83	738482,62
1539	4249493,65	738510,18
1540	4249427,68	738510,46
1541	4248297,75	738515,33
1542	4248297,62	738486,09
1543	4248293,63	738486,1
1544	4248293,75	738515,39
1545	4247603,55	738518,38
1546	4247069,27	738629,11
1547	4247063,36	738600,66
1548	4247059,46	738601,47
1549	4247065,35	738629,92
1550	4246856,87	738673,13
1551	4246850,97	738644,67
1552	4246847,07	738645,48
1553	4246852,96	738673,94

1554	4246674,29	738710,97
1509	4246675,69	738710,99
:413 ЗУ 1 (18)		
1555	4250623,77	737335,75
1556	4250625,43	737324,89
1557	4250404,45	736335,7
1558	4250420,78	735958,42
1559	4250631,58	735967,55
1560	4250630,88	735983,95
1561	4250634,86	735984,11
1562	4250635,58	735967,72
1563	4250723,49	735971,52
1564	4250712,43	736230,54
1565	4250732,16	736324,75
1566	4250740,3	736343,08
1567	4250746,27	736352,29
1568	4250751,56	736359,74
1569	4250756,72	736365,47
1570	4250764,45	736375,91
1571	4250770,42	736388,4
1572	4250774,76	736400,46
1573	4250777,2	736409,17
1574	4250779,78	736422,42
1575	4251007,1	736432,22
1576	4251009,9	736423,76
1577	4251012,31	736413,36
1578	4251013,43	736399,4
1579	4251012,83	736388,39
1580	4251010,76	736374,42
1581	4251007,9	736360,34
1582	4251004,71	736346,27
1583	4251003,23	736337,11
1584	4251002,58	736330,79
1585	4251002,47	736325,26
1586	4251002,58	736318,43
1587	4251003,23	736312
1588	4251004,05	736306,31
1589	4251005,37	736299,29
1590	4251006,47	736294,97
1591	4251007,07	736290,92
1592	4251007,78	736282,69
1593	4251007,83	736277,28
1594	4251007,61	736269,33
1595	4251006,9	736263,47
1596	4251005,53	736255,35
1597	4251004,27	736249,28
1598	4251002,85	736242,5
1599	4251001,53	736235,58
1600	4251000,44	736230,71
1601	4250999,67	736224,29
1602	4250999,29	736217,67
1603	4250999,4	736212,13
1604	4250999,56	736206,27
1605	4251001,1	736196,74
1606	4251002,08	736191,16
1607	4251005,09	736181,5
1608	4251007,34	736175,76
1609	4251010,3	736169,61
1610	4251014,25	736162,6
1611	4251018,08	736156,91
1612	4251023,56	736149,61
1613	4251026,41	736145,62
1614	4251031,45	736136,89
1615	4251033,96	736131,48
1616	4251036,1	736126,59
1617	4251038,62	736120,08
1618	4251040,65	736112,3
1619	4251041,96	736105,24
1620	4251042,56	736098,55
1621	4251042,95	736091,93
1622	4251042,84	736086,88
1623	4251042,57	736080,75
1624	4251041,53	736074,44
1625	4251040,43	736068,97
1626	4251039,06	736061,56
1627	4251036,38	736048,85
1628	4251034,57	736039,82
1629	4251032,16	736028,74
1630	4251029,97	736017,94
1631	4251028,43	736010,01
1632	4251026,24	735999,75
1633	4251024,6	735994,56
1634	4251022,79	735989,03
1635	4251020,49	735983,48
1636	4251019,95	735982,36
1637	4250844,97	735974,78
1638	4250846,52	735938,99
1639	4250870,97	735938,63
1640	4250870,89	735933,84
1641	4250842,49	735939,74
1642	4250840,98	735974,61
1643	4250723,58	735969,53
1644	4250723,67	735967,53
1645	4250635,75	735963,72
1646	4250636,37	735949,16
1647	4250632,39	735949
1648	4250631,75	735963,55
1649	4250420,95	735954,43
1650	4250426,63	735823,19
1651	4250751,22	735421,62
1652	4250921,07	734674,33
1653	4250918,29	734636,08
1654	4250932,91	734635,01
1655	4250932,8	734631,02
1656	4250918	734632,09
1657	4250916,95	734617,66
1658	4250916,84	734624,77
1659	4250915,76	734656,34
1660	4250917,04	734674,02
1661	4250912,34	734694,71
1662	4250912,03	734697,78
1663	4250910,57	734707,9
1664	4250908,63	734720,13
1665	4250906,82	734731,11
1666	4250904,53	734742,26
1667	4250900,49	734759,73
1668	4250895,47	734781,55
1669	4250893,78	734790,91
1670	4250891,88	734796,93
1671	4250890,14	734801,91
1672	4250887,43	734807,82
1673	4250886,24	734809,57
1674	4250878,75	734842,5
1675	4250860,05	734838,26
1676	4250859,17	734842,14
1677	4250877,86	734846,4

1678	4250747,53	735419,83
1679	4250422,69	735821,7
1680	4250400,43	736336,06
1555	4250623,77	737335,75
:413 ЗУ 1 (19)		
1681	4250628,38	739847,53
1682	4250633,21	739848,09
1683	4251358,16	739869,41
1684	4251358,11	739871,25
1685	4251362,1	739871,37
1686	4251362,16	739869,53
1687	4251585,81	739876,11
1688	4251585,76	739878,01
1689	4251590,09	739878,25
1690	4251590,17	739876,24
1691	4251629,97	739877,41
1692	4252460,43	740589,37
1693	4252458,47	740585,14
1694	4252456,11	740580,41
1695	4251631,5	739873,45
1696	4250622,59	739843,78
1697	4250506,72	739774,81
1698	4250504,1	739777,9
1699	4250614,05	739843,34
1681	4250628,38	739847,53
:413 ЗУ 1 (20)		
1700	4262417,58	738074,11
1701	4262435,7	738069,37
1702	4262435,4	738068,26
1703	4262434,89	738066,31
1704	4262434,68	738065,52
1705	4262416,57	738070,24
1706	4262132,36	736981,39
1707	4262149,82	736976,83
1708	4262148,25	736970,81
1709	4262146,27	736963,25
1710	4262143,19	736951,46
1711	4262138,14	736932,12
1712	4262133,08	736912,77
1713	4262131,18	736905,49
1714	4262128,03	736893,42
1715	4262127,28	736890,56
1716	4262124,76	736880,89
1717	4262122,78	736873,62
1718	4262119,68	736864,48
1719	4262112,5	736850,71
1720	4262095,01	736831,86
1721	4262078,77	736823,21
1722	4262081,08	736817,64
1723	4262084,21	736810,46
1724	4262090,98	736800,52
1725	4262100,58	736787,67
1726	4262111,49	736777,69
1727	4262129,92	736766,09
1728	4262141,49	736758,08
1729	4262148,85	736750,33
1730	4262159,38	736735,72
1731	4262165,68	736724,56
1732	4262169,51	736714,29
1733	4262171,87	736707,98
1734	4262174,63	736690,51
1735	4262177,45	736677,01
1736	4262178,97	736669,71
1737	4262182,52	736649,75
1738	4262186,86	736625,62
1739	4262188,57	736613,09
1740	4262161,34	736508,75
1741	4261833,13	736594,42
1742	4261830,25	736608,81
1743	4261828,19	736618,19
1744	4261936,47	737032,52
1745	4262015,13	737011,98
1746	4262023	736999,28
1747	4262029,79	736980
1748	4262034,04	736956,21
1749	4262036,58	736939,47
1750	4262043,38	736920,16
1751	4262052,29	736903,21
1752	4262058,47	736892,6
1753	4262065,03	736881,33
1754	4262069,91	736864,59
1755	4262070,96	736858,15
1756	4262073,66	736859,59
1757	4262083,25	736869,92
1758	4262087,19	736877,48
1759	4262089,18	736883,4
1760	4262090,89	736889,73
1761	4262094,17	736902,26
1762	4262097,32	736914,34
1763	4262099,22	736921,61
1764	4262104,28	736940,96
1765	4262109,33	736960,31
1766	4262112,41	736972,11
1767	4262115,96	736985,66
1768	4262128,36	736982,43
1769	4262480,88	738332,6
1770	4262480,95	738325,72
1771	4262480,84	738316,5
1700	4262417,58	738074,11
:413 ЗУ 1 (21)		
1772	4250013,11	734500,03
1773	4250013,52	734499,99
1774	4250036,57	734494,91
1775	4250037,81	734468,31
1776	4250011,69	734467,2
1772	4250013,11	734500,03
:413 ЗУ 1 (22)		
1777	4250897,4	734657,54
1778	4250901,92	734657,22
1779	4250902,16	734653,2
1780	4250897,56	734653,54
1777	4250897,4	734657,54
:413 ЗУ 1 (23)		
1781	4249922,8	734263,21
1782	4249926,14	734263,74
1783	4249927,31	734260,17
1784	4249930,48	734254,81
1785	4249938,33	734245,4
1786	4249948,29	734238,84
1787	4249959,02	734235,01
1788	4249965,37	734233,41
1789	4250040	734228,02
1790	4250031,97	734225,48
1791	4250031,78	734223,73
1792	4250027,92	734224,15
1793	4250027,8	734224,16

1794	4250015,36	734220,22
1795	4250002,32	734219,64
1796	4249989,28	734219,05
1797	4249979,18	734219,92
1798	4249969,07	734220,8
1799	4249963,59	734210,23
1800	4249961,07	734205,38
1801	4249922,53	734208,7
1802	4249922,76	734255,67
1781	4249922,8	734263,21
:413 ЗУ 1 (24)		
1803	4249953,59	734280,25
1804	4250100,03	734277,26
1805	4250099,72	734256,07
1806	4250100,14	734253,88
1807	4250008,88	734260,58
1808	4249961,05	734266,31
1809	4249958,87	734267,73
1810	4249954,1	734275,35
1803	4249953,59	734280,25
:413 ЗУ 1 (25)		
1811	4250145,42	734459,09
1812	4250150,6	734458,73
1813	4250163,04	734455,21
1814	4250176,71	734446,39
1815	4250194,12	734431,83
1816	4250206,37	734414,75
1817	4250214,65	734399,33
1818	4250220,08	734380,76
1819	4250221,15	734365,59
1820	4250219,72	734345,16
1821	4250218,12	734324,28
1822	4250216,32	734307,78
1823	4250212,04	734292,78
1824	4250205,6	734278,51
1825	4250197,74	734266,73
1826	4250189,71	734257,62
1827	4250179,44	734247,86
1828	4250103,21	734253,62
1829	4250102,71	734256,33
1830	4250103,03	734277,2
1831	4250147,62	734276,28
1832	4250147,64	734277,02
1833	4250172,16	734276,59
1834	4250173,04	734326,58
1835	4250148,51	734327,02
1836	4250149,08	734359,71
1837	4250144,32	734424,09
1811	4250145,42	734459,09
:413 ЗУ 1 (26)		
1838	4250897,04	734386,72
1839	4250899,35	734386,83
1840	4250900,5	734391,46
1841	4250897,23	734346,58
1842	4250895,28	734343,35
1843	4250892,74	734339,64
1844	4250892,73	734339,62
1845	4250895,99	734384,43
1838	4250897,04	734386,72
:413 ЗУ 1 (27)		
1846	4255318,74	732088,61
1847	4255343,87	732113,48
1848	4255347,17	732111,16
1849	4255322,04	732086,27
1846	4255318,74	732088,61
:413 ЗУ 1 (28)		
1850	4255446,39	732150,48
1851	4255487,33	732115,3
1852	4255526,35	732160,7
1853	4255553,6	732136,91
1854	4255529,05	732108,77
1855	4255566,72	732075,89
1856	4255591,28	732104,02
1857	4255725,84	731985,89
1858	4255764,68	732030,22
1859	4255764,88	732028,35
1860	4255766,06	732005,22
1861	4255764,17	731995,78
1862	4255762,41	731986,46
1863	4255756,36	731971,1
1864	4255752,45	731964,3
1865	4255743,74	731951,43
1866	4255735,3	731941,74
1867	4255691,15	731893,3
1868	4255464,18	732088,36
1869	4255484,73	732112,27
1870	4255443,71	732147,53
1850	4255446,39	732150,48
:413 ЗУ 1 (29)		
1871	4255744,46	732436,28
1872	4255747,46	732439,05
1873	4255758,63	732431,28
1874	4255757,48	732429,64
1875	4255775,98	732413,75
1876	4255814,54	732458,61
1877	4255819,25	732457,97
1878	4255779,01	732411,14
1879	4255922,02	732288,23
1880	4255915,72	732276,54
1881	4255900,78	732259,63
1882	4255885,01	732242,5
1883	4255863,46	732204,62
1884	4255850,44	732181,72
1885	4255791,71	732224,98
1886	4255842,91	732295,86
1887	4255850,4	732337,81
1888	4255813,76	732374,18
1889	4255764,61	732376,9
1890	4255711,86	732306,45
1891	4255657,21	732312,98
1892	4255756,17	732428,12
1871	4255744,46	732436,28
:413 ЗУ 1 (30)		
1893	4263097,95	726247,66
1894	4263101,03	726250,2
1895	4263105	726245,38
1896	4263101,96	726242,77
1893	4263097,95	726247,66
:413 ЗУ 1 (31)		
1897	4265020,74	727410,3
1898	4266072,57	727909,98
1899	4266070,46	727914,43
1900	4266074,09	727916,09
1901	4266076,18	727911,7
1902	4266133,66	727939
1903	4266135,11	727935,27

1904	4265022,37	727406,65
1897	4265020,74	727410,3
:413 ЗУ 1 (32)		
1905	4265918,11	729918,78
1906	4265922,06	729921,77
1907	4265929,67	729929,5
1908	4265931,71	729931,69
1909	4265936,99	729936,72
1910	4265941,01	729940,35
1911	4265943,74	729942,55
1912	4265945,54	729943,98
1913	4265949,07	729946,52
1914	4265957,92	729951,98
1915	4265959,81	729952,99
1916	4265969,96	729957,46
1917	4265978,94	729960,57
1918	4265980,94	729961,07
1919	4265991,86	729963,04
1920	4266045,77	729906,56
1921	4266066,48	729926,32
1922	4266066,74	729943,64
1923	4266070,48	729940,65
1924	4266074,52	729937,05
1925	4266078,36	729933,23
1926	4266083,37	729927,96
1927	4266087,96	729922,78
1928	4266068,85	729923,06
1929	4266048,53	729903,67
1930	4266128,9	729819,44
1931	4266128,45	729816,95
1932	4266127,15	729811,69
1933	4266125,69	729806,88
1934	4266123,64	729801,25
1935	4266121,59	729796,45
1936	4266119,9	729793,02
1937	4266112,5	729780,71
1938	4266110,69	729778,17
1939	4266104	729770,19
1940	4266103,5	729769,62
1941	4266099,68	729765,79
1942	4266091,75	729758,24
1943	4266084,8	729751,83
1944	4266076,21	729743,45
1945	4266074,02	729741,35
1946	4266072,95	729740,28
1947	4266071,89	729739,19
1948	4266070,85	729738,09
1949	4266069,83	729736,98
1950	4266068,82	729735,84
1951	4266067,83	729734,7
1952	4266066,86	729733,54
1953	4266065,9	729732,36
1954	4266064,97	729731,17
1955	4266064,05	729729,96
1956	4266063,15	729728,74
1957	4266062,27	729727,51
1958	4266061,41	729726,27
1959	4266060,56	729725,01
1960	4266059,74	729723,74
1961	4266058,93	729722,45
1962	4266058,15	729721,16
1963	4266057,38	729719,85
1964	4266056,64	729718,53
1965	4266055,91	729717,2
1966	4266055,21	729715,86
1967	4266054,52	729714,51
1968	4266053,86	729713,15
1969	4266053,21	729711,78
1970	4266052,59	729710,39
1971	4266051,99	729709
1972	4266051,41	729707,61
1973	4266050,85	729706,2
1974	4266050,29	729704,79
1975	4266049,71	729703,39
1976	4266049,11	729702
1977	4266048,48	729700,62
1978	4266047,84	729699,25
1979	4266047,18	729697,89
1980	4266046,49	729696,54
1981	4266045,79	729695,2
1982	4266045,06	729693,87
1983	4266044,31	729692,55
1984	4266043,55	729691,24
1985	4266042,76	729689,95
1986	4266041,96	729688,66
1987	4266041,13	729687,39
1988	4266040,29	729686,13
1989	4266039,43	729684,89
1990	4266038,55	729683,65
1991	4266037,65	729682,44
1992	4266037,11	729681,73
1993	4266036,39	729680,8
1994	4266035,79	729680,04
1995	4266034,84	729678,86
1996	4266033,87	729677,7
1997	4266032,88	729676,55
1998	4266031,87	729675,42
1999	4266030,85	729674,31
2000	4266030,35	729673,78
2001	4266026,02	729669,81
2002	4266020,51	729664,7
2003	4266011,97	729656,13
2004	4266008,27	729652,49
2005	4266006,71	729650,87
2006	4266005,55	729649,71
2007	4266005,12	729649,14
2008	4266004,15	729648,07
2009	4266002,19	729645,77
2010	4266000,31	729643,41
2011	4265998,49	729640,99
2012	4265996,75	729638,52
2013	4265995,09	729636
2014	4265994,95	729635,78
2015	4265993,86	729634,34
2016	4265992,83	729632,26
2017	4265991,99	729630,81
2018	4265990,56	729628,15
2019	4265989,22	729625,44
2020	4265987,95	729622,7
2021	4265987,11	729620,72
2022	4265986,26	729619,01
2023	4265985,11	729615,54
2024	4265984,66	729614,26
2025	4265983,73	729611,38
2026	4265981,01	729603,13
2027	4265979,3	729588,7

2028	4265979,38	729581,99
2029	4265979,44	729576,64
2030	4265979,77	729571,23
2031	4265979,78	729566,5
2032	4265979,66	729563,48
2033	4265979,45	729560,47
2034	4265979,15	729557,46
2035	4265978,76	729554,47
2036	4265978,28	729551,49
2037	4265977,7	729548,52
2038	4265977,04	729545,57
2039	4265976,29	729542,64
2040	4265975,45	729539,74
2041	4265974,53	729536,87
2042	4265973,51	729534,02
2043	4265972,88	729532,4
2044	4265966,7	729519,79
2045	4265960,85	729510,37
2046	4265958,88	729507,72
2047	4265956,99	729505,36
2048	4265955,03	729503,06
2049	4265953,01	729500,81
2050	4265950,92	729498,63
2051	4265948,76	729496,52
2052	4265928,95	729477,65
2053	4265917,23	729466,51
2054	4265909,31	729458,96
2055	4265887,48	729438,18
2056	4265809,17	729814,89
1905	4265918,11	729918,78
:413 ЗУ 1 (33)		
2057	4265947,57	729153,76
2058	4266175,09	727990,49
2059	4266175,05	727990,27
2060	4266172,96	727980,62
2061	4266172,96	727980,6
2062	4266158,81	728052,93
2063	4266138,35	728048,94
2064	4266137,58	728052,85
2065	4266158,04	728056,86
2066	4265946,49	729138,44
2057	4265947,57	729153,76
:413 ЗУ 1 (34)		
2067	4244367,12	737908,7
2068	4244367,08	737907,99
2069	4244366,76	737908,22
2067	4244367,12	737908,7
:423 ЗУ 1 (1)		
2070	4243168,7	743115,91
2071	4243171,63	743118,61
2072	4243175,93	743113,94
2073	4243172,98	743111,24
2070	4243168,7	743115,91
:423 ЗУ 1 (2)		
2074	4243175,7	743108,27
2075	4243178,65	743110,98
2076	4243195,3	743092,82
2077	4243192,36	743090,12
2074	4243175,7	743108,27
:423 ЗУ 1 (3)		
2078	4236016,42	736364,98
2079	4236017,67	736360,49
2080	4236016,74	736359,48
2081	4236015,29	736360,83
2082	4236013,93	736362,32
2078	4236016,42	736364,98
:423 ЗУ 1 (4)		
2083	4249285,09	740511,83
2084	4249287,88	740509,01
2085	4249283,04	740504,25
2086	4249280,25	740507,11
2083	4249285,09	740511,83
:423 ЗУ 1 (5)		
2087	4249277,31	740504,23
2088	4249280,1	740501,37
2089	4249262,96	740484,61
2090	4249260,2	740487,44
2091	4249260,18	740487,46
2087	4249277,31	740504,23
:423 ЗУ 1 (6)		
2092	4250042,73	739508,71
2093	4250046,15	739510,75
2094	4250048,55	739506,75
2095	4250045,11	739504,7
2092	4250042,73	739508,71
:423 ЗУ 1 (7)		
2096	4250047,17	739501,25
2097	4250050,6	739503,3
2098	4250065,95	739477,5
2099	4250061,77	739476,74
2096	4250047,17	739501,25
:423 ЗУ 1 (8)		
3000	4249827,98	738583,64
3001	4249843,45	738582,36
3002	4249843,11	738578,38
3003	4249827,64	738579,67
3000	4249827,98	738583,64
:423 ЗУ 1 (9)		
3004	4249847,46	738582,03
3005	4249862,85	738580,75
3006	4249862,52	738576,78
3007	4249847,12	738578,05
3004	4249847,46	738582,03
:423 ЗУ 1 (10)		
3008	4250678,84	736064,67
3009	4250719,43	736066,44
3010	4250719,6	736062,44
3011	4250678,52	736060,67
3008	4250678,84	736064,67
:423 ЗУ 1 (11)		
3012	4250510,98	735979,03
3013	4250514,96	735979,19
3014	4250515,69	735962,54
3015	4250511,69	735962,37
3012	4250510,98	735979,03
:423 ЗУ 1 (12)		
3016	4250511,86	735958,35
3017	4250515,86	735958,53
3018	4250516,47	735944,26
3019	4250512,48	735944,1
3016	4250511,86	735958,35
:423 ЗУ 1 (13)		
3020	4250590,91	735982,31
3021	4250594,89	735982,47
3022	4250595,61	735966
3023	4250591,62	735965,83

3020	4250590,91	735982,31
:423 ЗУ 1 (14)		
3024	4250591,79	735961,81
3025	4250595,79	735961,98
3026	4250596,41	735947,53
3027	4250592,42	735947,36
3024	4250591,79	735961,81
:423 ЗУ 1 (15)		
3028	4250670,84	735985,59
3029	4250674,83	735985,75
3030	4250675,54	735969,46
3031	4250671,54	735969,28
3028	4250670,84	735985,59
:423 ЗУ 1 (16)		
3032	4250671,72	735965,27
3033	4250675,71	735965,44
3034	4250676,34	735950,79
3035	4250672,36	735950,62
3032	4250671,72	735965,27
:423 ЗУ 1 (17)		
3036	4250892,23	734548,6
3037	4250900,15	734547,92
3038	4250899,93	734543,93
3039	4250891,94	734544,62
3036	4250892,23	734548,6
:423 ЗУ 1 (18)		
3040	4250913,82	734546,73
3041	4250927,1	734545,58
3042	4250926,81	734541,61
3043	4250913,52	734542,75
3040	4250913,82	734546,73
:423 ЗУ 1 (19)		
3044	4261866,32	739565,24
3045	4261961,98	739546,68
3046	4261966,24	739543,57
3047	4261969,43	739541,17
3048	4261877,89	739558,93
3044	4261866,32	739565,24
:423 ЗУ 1 (20)		
3049	4262444,29	738568,4
3050	4262444,77	738566,95
3051	4262445,05	738566,1
3052	4262446,57	738561,33
3053	4262424,38	738476,32
3054	4262423,97	738478,27
3055	4262422,55	738484,17
3056	4262422,43	738484,67
3049	4262444,29	738568,4
:423 ЗУ 1 (21)		
3057	4262172,36	737201,17
3058	4262184,6	737197,89
3059	4262183,59	737194,02
3060	4262171,35	737197,31
3057	4262172,36	737201,17
:423 ЗУ 1 (22)		
3061	4262188,6	737196,82
3062	4262206,17	737192,1
3063	4262205,15	737188,24
3064	4262187,59	737192,95
3061	4262188,6	737196,82
:423 ЗУ 1 (23)		
3065	4262188,58	736613,06
3066	4262188,68	736612,35
3067	4262188,41	736612,42
3065	4262188,58	736613,06
:426 ЗУ 1 (1)		
3068	4249746.41	734292.00
3069	4249746.85	734295.97
3070	4249796.42	734290.50
3071	4249849.82	734291.98
3072	4249849.59	734287.97
3073	4249796.25	734286.49
3068	4249746.41	734292.00
:426 ЗУ 1 (2)		
3074	742051.29	4256284.01
3075	742049.51	4256287.59
3076	742023.27	4256274.50
3077	742025.05	4256270.93
3074	742051.29	4256284.01
:426 ЗУ 1 (3)		
3078	739647.45	4250276.21
3079	739649.20	4250279.14
3080	739645.36	4250281.43
3081	739643.32	4250277.99
3082	739647.16	4250275.71
3078	739647.45	4250276.21
:426 ЗУ 1 (4)		
3083	734292.00	4249746.41
3084	734300.28	4249671.47
3085	734304.25	4249671.80
3086	734295.97	4249746.85
3083	734292.00	4249746.41
:443 ЗУ 1 (1)		
3087	4242358,84	742124,15
3088	4242367,47	742119,3
3089	4242365,51	742115,82
3090	4242356,88	742120,69
3087	4242358,84	742124,15
:443 ЗУ 1 (2)		
3091	4242370,99	742117,33
3092	4242389,34	742106,98
3093	4242387,38	742103,51
3094	4242369,02	742113,84
3091	4242370,99	742117,33
:443 ЗУ 1 (3)		
3095	4242419,61	742203,66
3096	4242438,01	742193,29
3097	4242436,05	742189,82
3098	4242417,65	742200,18
3095	4242419,61	742203,66
:443 ЗУ 1 (4)		
3099	4242506,5	742385,98
3100	4242514,94	742381,24
3101	4242512,98	742377,75
3102	4242504,54	742382,5
3099	4242506,5	742385,98
:443 ЗУ 1 (5)		
3103	4242518,5	742379,25
3104	4242537,01	742368,83
3105	4242535,05	742365,36
3106	4242516,53	742375,76
3103	4242518,5	742379,25
:443 ЗУ 1 (6)		
3107	4245127,24	743675,67
3108	4245130,6	743673,5
3109	4245120,14	743657,98

3110	4245116,81	743660,22
3107	4245127,24	743675,67
:443 ЗУ 1 (7)		
3111	4245251,68	743591,94
3112	4245255	743589,7
3113	4245235,44	743560,69
3114	4245232,13	743562,92
3111	4245251,68	743591,94
:443 ЗУ 1 (8)		
3115	4245376,1	743508,15
3116	4245379,4	743505,91
3117	4245368,87	743490,28
3118	4245365,56	743492,52
3115	4245376,1	743508,15
:443 ЗУ 1 (9)		
3119	4249153,74	740617,2
3120	4249170,88	740626,8
3121	4249172,84	740623,31
3122	4249155,85	740613,81
3119	4249153,74	740617,2
:443 ЗУ 1 (10)		
3123	4249174,38	740628,75
3124	4249184,27	740634,28
3125	4249186,4	740630,9
3126	4249176,33	740625,26
3123	4249174,38	740628,75
:443 ЗУ 1 (11)		
3127	4249243,57	740504,82
3128	4249260,52	740521,42
3129	4249263,32	740518,56
3130	4249246,33	740501,93
3127	4249243,57	740504,82
:443 ЗУ 1 (12)		
3131	4249263,44	740524,27
3132	4249268,25	740528,96
3133	4249271,02	740526,11
3134	4249266,24	740521,41
3131	4249263,44	740524,27
:443 ЗУ 1 (13)		
3135	4249868,96	739056,38
3136	4249884,35	739055,06
3137	4249884	739051,07
3138	4249868,62	739052,41
3135	4249868,96	739056,38
:443 ЗУ 1 (14)		
3139	4249888,35	739054,71
3140	4249903,83	739053,37
3141	4249903,54	739050,03
3142	4249903,49	739049,4
3143	4249888	739050,73
3139	4249888,35	739054,71
:443 ЗУ 1 (15)		
3144	4249879,73	738955,09
3145	4249895,19	738953,75
3146	4249894,85	738949,78
3147	4249879,39	738951,11
3144	4249879,73	738955,09
:443 ЗУ 1 (16)		
3148	4249840,33	738757,76
3149	4249858,49	738756,19
3150	4249858,15	738752,21
3151	4249839,92	738753,79
3148	4249840,33	738757,76
:443 ЗУ 1 (17)		
3152	4249862,49	738755,85
3153	4249877,92	738754,5
3154	4249877,57	738750,53
3155	4249862,15	738751,86
3152	4249862,49	738755,85
:443 ЗУ 1 (18)		
3156	4249561,68	738511,76
3157	4249565,56	738511,45
3158	4249565,66	738511,44
3159	4249565,54	738509,94
3160	4249561,55	738510,29
3156	4249561,68	738511,76
:443 ЗУ 1 (19)		
3161	4249561,08	738504,73
3162	4249565,06	738504,41
3163	4249562,65	738476,6
3164	4249558,68	738476,94
3161	4249561,08	738504,73
:443 ЗУ 1 (20)		
3165	4249760,79	738494,55
3166	4249764,76	738494,21
3167	4249764,64	738492,72
3168	4249760,65	738493,06
3165	4249760,79	738494,55
:443 ЗУ 1 (21)		
3169	4249814,9	738432,92
3170	4249830,41	738431,59
3171	4249830,07	738427,61
3172	4249814,56	738428,96
3169	4249814,9	738432,92
:443 ЗУ 1 (22)		
3173	4249834,41	738431,25
3174	4249849,77	738429,91
3175	4249849,43	738425,94
3176	4249834,06	738427,26
3173	4249834,41	738431,25
:443 ЗУ 1 (23)		
3177	4252508,71	740890,14
3178	4252453,33	740583,29
3179	4252448,51	740579,17
3180	4252502,72	740879,39
3181	4252505,42	740884,23
3177	4252508,71	740890,14
:443 ЗУ 1 (24)		
3182	4252603,81	740991,41
3183	4253077,11	741216,35
3184	4253070,47	741208,77
3185	4252586,73	740978,88
3186	4252599,12	740988,32
3182	4252603,81	740991,41
:443 ЗУ 1 (25)		
3187	4254782,8	742290,07
3188	4254786,74	742289,38
3189	4254782,7	742266,26
3190	4254778,75	742266,95
3187	4254782,8	742290,07
:443 ЗУ 1 (26)		
3191	4254881,72	742272,77
3192	4254885,66	742272,08
3193	4254880,22	742241,05
3194	4254876,31	742241,74
3191	4254881,72	742272,77

:443 ЗУ 1 (27)		
3195	4255078,29	742238,41
3196	4255082,24	742237,72
3197	4255078,19	742214,6
3198	4255074,25	742215,29
3195	4255078,29	742238,41
:443 ЗУ 1 (28)		
3199	4258074,68	741613,69
3200	4258819,34	741421,38
3201	4258819,41	741421,36
3202	4258824,77	741419,42
3203	4258843,19	741411,1
3204	4258082,74	741607,48
3199	4258074,68	741613,69
:443 ЗУ 1 (29)		
3205	4258932,8	741346,46
3206	4258940,31	741339,02
3207	4259206,7	740716,08
3208	4259199,84	740721,94
3205	4258932,8	741346,46
:443 ЗУ 1 (30)		
3209	4261501,29	739728,76
3210	4261529,95	739723,2
3211	4261834,79	739619,16
3212	4261834,86	739619,14
3213	4261843,19	739615,55
3214	4261861,79	739606,85
3215	4261868,58	739603,42
3209	4261501,29	739728,76
:443 ЗУ 1 (31)		
3216	4262031,35	739492,55
3217	4262031,77	739492,23
3218	4262042,79	739483,3
3219	4262280,12	739148,36
3220	4262437,32	738541,73
3221	4262435,24	738533,78
3222	4262276,43	739146,65
3216	4262031,35	739492,55
:443 ЗУ 1 (32)		
3223	4262439,39	738533,77
3224	4262482,43	738367,6
3225	4262482,21	738365,98
3226	4262481,46	738355,43
3227	4262437,31	738525,82
3223	4262439,39	738533,77
:443 ЗУ 1 (33)		
3228	4250840,15	734925,83
3229	4250858,11	734933,26
3230	4250859,01	734929,3
3231	4250841,05	734921,89
2228	4250840,15	734925,83
:443 ЗУ 1 (34)		
3232	4250896,89	734612,5
3233	4250903,82	734612
3234	4250903,77	734607,95
3235	4250896,6	734608,49
3232	4250896,89	734612,5
:443 ЗУ 1 (35)		
3236	4250917,07	734611,03
3237	4250931,8	734609,95
3238	4250931,5	734605,91
3239	4250917,14	734606,96
3236	4250917,07	734611,03
:443 ЗУ 1 (36)		
3240	4250884,21	734438,83
3241	4250892,76	734438,1
3242	4250892,43	734434,12
3243	4250883,9	734434,86
3240	4250884,21	734438,83
:443 ЗУ 1 (37)		
3244	4250906,19	734436,93
3245	4250920,04	734435,73
3246	4250920,16	734432,77
3247	4250920,16	734431,73
3248	4250905,91	734432,95
3244	4250906,19	734436,93
:ЗУ 1 (1)		
3249	4266138,35	728048,92
3250	4266158,81	728052,93
3251	4266172,95	727980,62
3252	4266172,29	727977,8
3253	4266170,75	727973,22
3254	4266168,6	727966,97
3255	4266168,52	727966,77
3256	4266154,75	727978,29
3257	4266150,17	727980,44
3258	4266131,45	727944,8
3259	4266133,66	727939
3260	4266076,18	727911,7
3261	4266074,1	727916,09
3262	4266075,56	727916,74
3263	4266078,19	727918,09
3264	4266081,01	727919,56
3265	4266084,87	727921,32
3266	4266087,4	727922,82
3267	4266090,85	727924,89
3268	4266093,12	727926,3
3269	4266096,2	727928,23
3270	4266098,1	727929,65
3271	4266100,75	727931,58
3272	4266102,48	727932,85
3273	4266105,04	727935,04
3274	4266108,44	727938,22
3275	4266110,5	727940,02
3276	4266112,73	727942,26
3277	4266115,16	727944,93
3278	4266118,47	727948,9
3279	4266121,03	727952,28
3280	4266123,24	727955
3281	4266125,55	727958,71
3282	4266127,69	727962,11
3283	4266130,4	727966,79
3284	4266131,97	727969,98
3285	4266133,27	727973
3286	4266134,75	727976,3
3287	4266136,15	727979,88
3288	4266137,55	727984,33
3289	4266138,78	727988,48
3290	4266139,93	727992,84
3291	4266141,04	727998,76
3292	4266141,63	728002,9
3293	4266142,24	728007,68
3294	4266142,59	728014,92
3295	4266142,63	728018,73
3296	4266142,06	728028,47
3297	4266140,61	728037,4

3249	4266138,35	728048,92
:ЗУ 1 (2)		
3298	4245459,94	742276,14
3299	4245705,62	742306,21
3300	4245709,59	742292,4
3301	4245708,42	742291,27
3302	4245675,48	742287,28
3303	4245622,43	742280,86
3304	4245553,06	742272,47
3305	4245536,35	742270,45
3306	4245529,94	742269,67
3307	4245520,6	742268,67
3308	4245513,97	742268,15
3309	4245505,85	742267,91
3310	4245499,31	742268,25
3311	4245491,53	742268,9
3312	4245485,16	742269,77
3313	4245483,16	742269,75
3314	4245481,65	742270,37
3315	4245475,15	742271,68
3316	4245463,47	742274,8
3298	4245459,94	742276,14
:ЗУ 1 (3)		
3317	4242417,65	742200,18
3318	4242436,05	742189,81
3319	4242429,56	742178,32
3320	4242389,34	742107
3321	4242370,99	742117,33
3317	4242417,65	742200,18
:ЗУ 1 (4)		
3322	4257905,22	741742,4
3323	4257912,14	741739,29
3324	4257925,11	741731,19
3325	4257929,54	741727,96
3326	4257932,86	741725,43
3327	4257941,48	741718,89
3328	4257942,09	741718,43
3329	4257972,74	741695,14
3330	4257977,92	741691,21
3331	4258004,99	741670,65
3332	4258005,32	741670,39
3333	4258009,31	741667,37
3334	4258010,01	741666,83
3335	4258018,86	741660,11
3336	4258023,3	741656,73
3337	4258025,93	741654,74
3338	4258026,78	741654,1
3339	4258043,86	741647,88
3340	4258061,78	741641,41
3341	4258077,72	741632,02
3342	4258089,06	741624,76
3343	4258093,53	741622,06
3344	4258110,49	741614,26
3345	4258127,93	741607,54
3346	4258144,98	741601,71
3347	4258145,73	741601,45
3348	4258163,72	741594,29
3349	4258164,46	741594
3350	4258173,1	741590,65
3351	4258178,04	741588,91
3352	4258183,41	741587,41
3353	4258202,77	741582,41
3354	4258222,14	741577,41
3355	4258241,5	741572,41
3356	4258260,86	741567,41
3357	4258274,83	741563,81
3358	4258280,23	741562,41
3359	4258284,51	741561,31
3360	4258294,19	741558,81
3361	4258299,59	741557,41
3362	4258305,81	741555,81
3363	4258318,96	741552,41
3364	4258338,32	741547,41
3365	4258357,68	741542,41
3366	4258371,64	741538,81
3367	4258377,05	741537,41
3368	4258396,41	741532,41
3369	4258415,77	741527,41
3370	4258435,14	741522,41
3371	4258441,43	741520,79
3372	4258454,75	741518,37
3373	4258458,66	741517,53
3374	4258468,83	741515,26
3375	4258474,2	741513,71
3376	4258493,23	741507,41
3377	4258497,1	741506,41
3378	4258512,59	741502,41
3379	4258514,04	741502,04
3380	4258531,95	741497,41
3381	4258544,59	741494,15
3382	4258546,52	741493,65
3383	4258551,32	741492,41
3384	4258565,28	741488,81
3385	4258570,68	741487,41
3386	4258590,04	741482,41
3387	4258609,41	741477,41
3388	4258628,77	741472,41
3389	4258642,73	741468,81
3390	4258648,13	741467,41
3391	4258654,35	741465,81
3392	4258662,1	741463,81
3393	4258664,03	741463,31
3394	4258667,5	741462,41
3395	4258686,86	741457,41
3396	4258706,23	741452,41
3397	4258725,59	741447,41
3398	4258744,95	741442,41
3399	4258754,48	741439,95
3400	4258758,91	741438,81
3401	4258764,32	741437,41
3402	4258773,88	741435,08
3403	4258784,31	741432,45
3404	4258804,75	741426,66
3405	4258819,28	741421,41
3406	4258074,68	741613,69
3322	4257905,22	741742,4
:ЗУ 1 (5)		
3407	4250905,92	734432,94
3408	4250920,16	734431,71
3409	4250920,17	734427,75
3410	4250920,28	734412,85
3411	4250919,52	734407,77
3412	4250918,04	734397,85
3413	4250917,27	734392,61
3414	4250914,5	734383,04
3415	4250912,23	734375,11

3416	4250901,91	734354,26
3417	4250897,25	734346,6
3418	4250900,51	734391,47
3419	4250902,6	734399,89
3420	4250903,89	734410,37
3421	4250905,41	734425,7
3407	4250905,92	734432,94
:ЗУ 1 (6)		
3422	4250891,94	734544,61
3423	4250899,93	734543,92
3424	4250896,37	734480,72
3425	4250892,76	734438,1
3426	4250884,21	734438,84
3427	4250884,21	734438,92
3428	4250884,69	734445,39
3429	4250885,2	734452,46
3430	4250885,91	734462,06
3431	4250886,89	734475,49
3432	4250888,14	734492,6
3433	4250889,14	734506,28
3434	4250890,03	734518,53
3435	4250890,41	734523,74
3422	4250891,94	734544,61
:ЗУ 1 (7)		
3436	4249839,92	738753,78
3437	4249858,15	738752,21
3438	4249849,43	738651,37
3439	4249833,96	738652,72
3440	4249834,99	738664,53
3441	4249836,44	738681,3
3442	4249837,75	738696,41
3443	4249838,25	738702,13
3444	4249838,28	738719,83
3445	4249837,76	738732,6
3446	4249838,42	738739,12
3447	4249839,44	738749,02
3436	4249839,92	738753,78
:ЗУ 1 (8)		
3448	4255558,24	732273,71
3449	4255570,5	732287,2
3450	4255583,36	732287,98
3451	4255628,06	732285,67
3452	4255618,3	732274,98
3453	4255577,01	732229,03
3454	4255544,41	732258,49
3448	4255558,24	732273,71
:ЗУ 1 (9)		
3455	4249283,04	740504,25
3456	4249287,9	740508,99
3457	4249299,4	740497,36
3458	4249301,15	740495,56
3459	4249410,07	740383,96
3460	4249479,19	740313,09
3461	4249488,43	740305
3462	4249495,52	740299,06
3463	4249506,55	740289,13
3464	4249499,95	740282,65
3455	4249283,04	740504,25
:ЗУ 1 (10)		
3465	4243463,49	743338,58
3466	4243301,99	743190,59
3467	4243195,31	743092,82
3468	4243178,65	743110,98
3469	4243651,58	743544,72
3470	4243671,18	743554,39
3471	4243692,62	743563,07
3472	4243707,03	743567,68
3473	4244668,83	743665,35
3474	4244752,34	743673,23
3475	4244843,42	743681,83
3476	4244930,13	743690,02
3477	4244942,97	743691,24
3478	4245033,69	743699,81
3479	4245043,27	743700,39
3480	4245043,79	743701,16
3481	4245048,94	743701,32
3482	4245049,52	743701,32
3483	4245050,42	743700,4
3484	4245055,96	743700,16
3485	4245062,75	743699,57
3486	4245069,51	743698,66
3487	4245071,73	743698,99
3488	4245072,33	743699,08
3489	4245079,06	743697,66
3490	4245081,86	743697,01
3491	4245084,63	743696,3
3492	4245088	743694,44
3493	4245098,09	743691
3494	4245109,45	743686,11
3495	4245117,14	743682,12
3496	4245127,23	743675,67
3497	4245116,81	743660,22
3498	4245120,14	743657,98
3499	4245130,61	743673,5
3500	4245139,39	743667,74
3501	4245170,12	743646,88
3502	4245214,16	743617,21
3503	4245251,67	743591,94
3504	4245232,11	743562,92
3505	4245194,61	743588,19
3506	4245137,72	743626,5
3507	4245125,73	743634,64
3508	4245115,93	743641,08
3509	4245106,71	743647,4
3510	4245101,3	743650,87
3511	4245091,88	743655,75
3512	4245084,45	743658,72
3513	4245075,02	743661,66
3514	4245067,88	743663,39
3515	4245058,2	743664,84
3516	4245050,85	743665,38
3517	4245045,11	743665,46
3518	4245036,98	743664,96
3519	4244946,26	743656,39
3520	4244933,42	743655,18
3521	4244846,71	743646,99
3522	4244755,63	743638,39
3523	4244461,68	743610,69
3524	4244191,63	743585,21
3525	4243897,05	743557,42
3526	4243861,76	743554,09
3527	4243790,45	743547,36
3528	4243759,18	743543,97
3529	4243742,37	743540,94
3530	4243729,32	743537,87
3531	4243706,4	743530,57

3532	4243687,11	743523,25
3533	4243664,75	743511,9
3534	4243647,53	743501,87
3535	4243628,22	743488,13
3536	4243610,05	743472,87
3465	4243463,49	743338,58
:ЗУ 1 (11)		
3537	4263101,05	726250,2
3538	4263307,25	726419,33
3539	4263312,23	726423,42
3540	4263105	726245,39
3537	4263101,05	726250,2
:ЗУ 1 (12)		
3541	4250844,97	735974,78
3542	4251019,95	735982,35
3543	4251017,97	735978,18
3544	4251015,45	735973,31
3545	4251011,88	735967,97
3546	4251008,82	735963,53
3547	4251005,59	735959,49
3548	4251001,15	735954,56
3549	4250996,44	735950,08
3550	4250990,63	735945,18
3551	4250984,55	735940,43
3552	4250977,71	735936,6
3553	4250968,88	735932,31
3554	4250961,48	735929,25
3555	4250953,7	735927
3556	4250946,59	735925,31
3557	4250938,28	735924,84
3558	4250924,15	735923,57
3559	4250911,85	735925,55
3560	4250900,97	735927,95
3561	4250881,58	735931,62
3562	4250870,91	735933,84
3563	4250870,97	735938,63
3564	4250846,52	735938,99
3541	4250844,97	735974,78
:ЗУ 1 (13)		
3565	4252586,68	740978,85
3566	4253070,47	741208,77
3567	4253034,03	741167,13
3568	4253012,19	741153,81
3569	4253012,11	741153,76
3570	4253004,8	741149,66
3571	4252994,23	741143,74
3572	4252991,9	741142,52
3573	4252976,07	741134,28
3574	4252963,52	741128,15
3575	4252957,74	741125,4
3576	4252955,03	741124,11
3577	4252948,71	741121,1
3578	4252940,92	741117,4
3579	4252939,6	741116,77
3580	4252923,88	741109,29
3581	4252921,53	741108,18
3582	4252903,48	741099,59
3583	4252890,16	741093,26
3584	4252887,76	741092,12
3585	4252885,5	741091,04
3586	4252882,89	741087,88
3587	4252881,12	741085,72
3588	4252877,78	741081,66
3589	4252875,27	741077,63
3590	4252871	741074,97
3591	4252853,16	741065,92
3592	4252835,41	741056,68
3593	4252817,22	741048,36
3594	4252799,55	741038,94
3595	4252781,14	741031,1
3596	4252763,21	741022,23
3597	4252745,48	741012,94
3598	4252727,33	741004,55
3599	4252709,16	740996,19
3600	4252693,07	740988,24
3601	4252691,87	740987,44
3602	4252691,36	740987,05
3603	4252684,76	740982,44
3604	4252675	740974,88
3605	4252668,55	740969,97
3606	4252659,03	740965,07
3607	4252652,04	740959,41
3608	4252643,49	740956,47
3609	4252638,63	740953,13
3610	4252635,35	740953,18
3611	4252633,14	740953,21
3612	4252623,44	740953,35
3613	4252623,29	740943,92
3614	4252612,1	740938,93
3615	4252612,07	740938,91
3616	4252601,53	740929,99
3617	4252598,34	740927,29
3618	4252591,68	740920,47
3619	4252585,74	740914,38
3620	4252585,62	740914,23
3621	4252585,6	740914,2
3622	4252574,75	740900,11
3623	4252574,69	740900,02
3624	4252567,67	740888,94
3625	4252565,13	740884,94
3626	4252557,08	740869,16
3627	4252557	740869,01
3628	4252549,62	740852,9
3629	4252549,6	740852,84
3630	4252545,25	740835,59
3631	4252546,23	740816,73
3632	4252537,86	740784,26
3633	4252536,74	740774,04
3634	4252534,08	740766,68
3635	4252528,91	740757,59
3636	4252528,83	740757,46
3637	4252527,37	740755,25
3638	4252523,15	740748,33
3639	4252520,76	740745,34
3640	4252519,93	740743,46
3641	4252516,15	740737,4
3642	4252512,28	740729,97
3643	4252499,9	740711,89
3644	4252499,84	740711,78
3645	4252489,61	740693,92
3646	4252489,35	740693,47
3647	4252486,84	740679,57
3648	4252486,9	740673,59
3649	4252485,5	740664,56
3650	4252481,92	740653,53
3651	4252477,77	740632,71

3652	4252470,24	740612,87
3653	4252460,43	740589,38
3654	4252453,33	740583,29
3655	4252508,73	740890,14
3656	4252508,73	740890,16
3657	4252523,77	740914,48
3658	4252535,91	740931,95
3659	4252551,35	740946,64
3660	4252560,03	740955,29
3661	4252566,34	740961,58
3662	4252574,38	740968,6
3663	4252582,28	740975,5
3565	4252586,68	740978,85
:ЗУ 1 (14)		
3664	4250917,14	734606,95
3665	4250928,9	734606,08
3666	4250931,51	734605,89
3667	4250931,15	734601,11
3668	4250930,42	734591,14
3669	4250930,01	734585,5
3670	4250929,15	734573,68
3671	4250929,01	734571,83
3672	4250927,1	734545,59
3673	4250917,69	734546,4
3674	4250913,83	734546,74
3675	4250916,14	734578,01
3676	4250917,3	734595,09
3664	4250917,14	734606,95
:ЗУ 1 (15)		
3677	4259168,3	740743,6
3678	4259173,56	740739,1
3679	4259173,58	740739,09
3680	4259602,09	740373,02
3681	4260359,26	740116,16
3682	4260342,63	740067,16
3683	4260326,34	740070,84
3684	4260311,1	740074,93
3685	4260281,15	740084,7
3686	4260261,71	740091,2
3687	4260251,43	740095,13
3688	4260250,7	740095,78
3689	4260246,15	740099,81
3690	4260216,52	740116,73
3691	4260210,71	740119,83
3692	4260196,1	740131,25
3693	4260194,88	740132,31
3694	4260192,62	740134,26
3695	4260164,69	740150,7
3696	4260163,84	740150,98
3697	4260125,87	740163,87
3698	4260103,61	740171,42
3699	4260090,93	740175,73
3700	4260081,46	740178,94
3701	4260079,56	740179,58
3702	4260075,37	740181,01
3703	4260070,1	740182,79
3704	4260069,15	740183,11
3705	4260064,42	740184,72
3706	4260058,74	740186,65
3707	4260044,44	740191,49
3708	4260028,49	740196,9
3709	4260020,96	740189,85
3710	4260012,93	740196,73
3711	4260014	740201,81
3712	4260002,29	740205,78
3713	4259988,09	740210,59
3714	4259979,75	740213,42
3715	4259973,42	740207,7
3716	4259972,24	740208,67
3717	4259965,48	740214,55
3718	4259965,96	740218,1
3719	4259957,31	740221,03
3720	4259939,41	740227,09
3721	4259935,26	740228,5
3722	4259924,78	740219,62
3723	4259919,46	740224,28
3724	4259916,78	740226,36
3725	4259918,58	740234,16
3726	4259915,96	740235,05
3727	4259911,38	740236,6
3728	4259911	740236,73
3729	4259901,53	740239,94
3730	4259889,13	740244,14
3731	4259879,59	740239,5
3732	4259877,64	740241,09
3733	4259871,58	740246,38
3734	4259871,74	740250,03
3735	4259850,78	740257,14
3736	4259840,39	740260,66
3737	4259832,3	740255,73
3738	4259824,37	740262,78
3739	4259823,79	740266,29
3740	4259796,63	740275,5
3741	4259792,48	740276,91
3742	4259785,03	740272,68
3743	4259777,01	740279,49
3744	4259776,47	740282,34
3745	4259766,96	740285,57
3746	4259744,92	740293,06
3747	4259737,9	740289,42
3748	4259730	740296,29
3749	4259729,26	740298,37
3750	4259725,3	740299,72
3751	4259713,38	740303,77
3752	4259709,68	740305,02
3753	4259696,81	740309,39
3754	4259690,85	740307,12
3755	4259689,28	740308,38
3756	4259682,88	740313,97
3757	4259680,51	740314,93
3758	4259671,81	740317,89
3759	4259658,94	740322,25
3760	4259642,37	740327,88
3761	4259633,93	740330,75
3762	4259632,9	740331,1
3763	4259618,7	740335,92
3764	4259594,38	740346,8
3765	4259593,49	740347,31
3766	4259571,9	740362,54
3767	4259560,5	740372,29
3768	4259559,82	740372,87
3769	4259548,36	740382,68
3770	4259547,74	740383,21
3771	4259533,16	740395,68
3772	4259529,43	740398,87
3773	4259519,86	740407,05

3774	4259514,23	740411,87
3775	4259513,55	740412,45
3776	4259500,55	740423,57
3777	4259489,47	740433,05
3778	4259476,62	740444,04
3779	4259476,17	740444,42
3780	4259470,54	740449,24
3781	4259457,24	740460,61
3782	4259438,24	740476,86
3783	4259437,56	740477,45
3784	4259431,4	740482,71
3785	4259428,36	740485,31
3786	4259414,3	740497,33
3787	4259391,13	740517,16
3788	4259364,11	740540,26
3789	4259362,25	740541,86
3790	4259361,57	740542,44
3791	4259350,61	740551,82
3792	4259335,41	740564,82
3793	4259320,22	740577,82
3794	4259314,52	740582,69
3795	4259306,92	740589,19
3796	4259304,97	740590,87
3797	4259292,22	740602,15
3798	4259289,63	740604,52
3799	4259285,42	740608,41
3800	4259284,67	740609,11
3801	4259275,76	740617,61
3802	4259274,71	740618,63
3803	4259260,24	740633,2
3804	4259246,22	740648,2
3805	4259232,66	740663,63
3806	4259219,59	740679,47
3807	4259216,03	740683,96
3808	4259207,01	740695,7
3809	4259194,94	740712,32
3810	4259181,48	740726,75
3811	4259180,73	740727,55
3677	4259168,3	740743,6
:ЗУ 1 (16)		
3812	4249925,91	739429,07
3813	4250047,17	739501,25
3814	4250061,75	739476,74
3815	4250059,75	739476,38
3816	4250055,45	739475,56
3817	4250038,14	739465,28
3818	4250030,4	739460,68
3819	4250027,21	739454,25
3820	4250016,88	739451,7
3821	4250015,36	739451,74
3822	4250014,93	739451,48
3823	4250003	739444,39
3824	4249985,03	739433,72
3825	4249983,49	739429,52
3826	4249975,88	739427,49
3827	4249965,74	739420,22
3828	4249955,26	739409,68
3829	4249951,36	739404,93
3830	4249948,95	739397,45
3831	4249943,46	739392,79
3832	4249939,33	739385,33
3833	4249932,56	739366,95
3834	4249932,58	739358,05
3835	4249929,68	739351,84
3836	4249928,63	739340,42
3837	4249927,39	739326
3838	4249925,68	739306,07
3839	4249924,65	739294,12
3840	4249922,42	739268,21
3841	4249921,65	739259,25
3842	4249919,94	739239,32
3843	4249917,71	739213,44
3844	4249916,85	739203,44
3845	4249914,51	739176,54
3846	4249913,05	739159,61
3847	4249910,11	739125,74
3848	4249908,21	739103,82
3849	4249906,13	739079,91
3850	4249904,41	739059,99
3851	4249903,83	739053,38
3852	4249888,35	739054,71
3853	4249920,07	739421,31
3812	4249925,91	739429,07
:ЗУ 1 (17)		
3854	4250514,98	735979,19
3855	4250590,9	735982,31
3856	4250591,62	735965,83
3857	4250515,69	735962,54
3854	4250514,98	735979,19
:ЗУ 1 (18)		
3858	4250844,5	734199,47
3859	4250847,72	734201,88
3860	4250848,46	734202,48
3861	4250848,97	734200,24
3862	4250850,05	734197,06
3863	4250847,37	734197,26
3864	4250844,35	734197,49
3865	4250842,07	734197,66
3858	4250844,5	734199,47
:ЗУ 1 (19)		
3866	4255749,33	732440,76
3867	4255763,51	732448,86
3868	4255775,48	732454,16
3869	4255797,48	732458,86
3870	4255810,81	732459,11
3871	4255814,52	732458,61
3872	4255775,98	732413,75
3873	4255757,48	732429,64
3874	4255758,63	732431,28
3875	4255747,47	732439,06
3866	4255749,33	732440,76
:ЗУ 1 (20)		
3876	4245779,6	742315,26
3877	4246244,32	742372,14
3878	4247112,74	742201,15
3879	4247493,38	741567,25
3880	4247488,58	741570,5
3881	4247482,99	741568,94
3882	4247481,7	741569,86
3883	4247478,27	741572,45
3884	4247477,04	741573,44
3885	4247473,76	741576,22
3886	4247472,57	741577,29
3887	4247473,65	741582,54
3888	4247458,32	741599,14
3889	4247447,81	741614,47

3890	4247438,34	741630,42
3891	4247397,5	741699,21
3892	4247385,01	741719,84
3893	4247383,82	741722,24
3894	4247355,57	741769,82
3895	4247302,99	741858,39
3896	4247213,65	742008,88
3897	4247188,09	742051,92
3898	4247184,13	742051,52
3899	4247183,21	742053,03
3900	4247181,55	742055,81
3901	4247179,3	742060,28
3902	4247178,47	742061,85
3903	4247180,48	742064,74
3904	4247134,68	742141,88
3905	4247133,57	742143,71
3906	4247120,18	742160,11
3907	4247092,22	742182,17
3908	4247090	742183,31
3909	4247063,22	742191,69
3910	4247060,68	742192,28
3911	4247059,75	742193,13
3912	4246900,96	742224,91
3913	4246864,78	742232,15
3914	4246854,47	742234,21
3915	4246845,99	742235,46
3916	4246845,33	742236,04
3917	4246780,55	742249,01
3918	4246779,26	742248,52
3919	4246777,3	742248,95
3920	4246736,24	742257,8
3921	4246730,88	742258,95
3922	4246598,81	742285,38
3923	4246567,25	742291,7
3924	4246565,06	742289,06
3925	4246563,88	742289,26
3926	4246560,14	742289,95
3927	4246558,97	742290,22
3928	4246555,27	742291,1
3929	4246554,1	742291,38
3930	4246553,14	742294,52
3931	4246412,98	742322,57
3932	4246410,72	742322,97
3933	4246388,97	742326,4
3934	4246387,71	742327,63
3935	4246367,43	742331,69
3936	4246344,24	742336,33
3937	4246273,17	742346,38
3938	4246270,73	742344,92
3939	4246260,1	742345,9
3940	4246237,79	742346,82
3941	4246235,65	742348,41
3942	4246155,8	742345,3
3943	4246154,39	742344,13
3944	4246144,43	742343,44
3945	4246139,58	742343,44
3946	4246119,4	742341
3947	4246118,81	742340,9
3948	4246110,92	742339,47
3949	4246110,19	742339,88
3950	4246019,52	742328,91
3951	4245969,11	742322,81
3952	4245761,42	742297,67
3876	4245779,6	742315,26
:ЗУ 1 (21)		
3953	4262416,57	738070,24
3954	4262434,68	738065,51
3955	4262427,88	738039,6
3956	4262427,32	738037,44
3957	4262424,71	738027,48
3958	4262424,43	738026,42
3959	4262416,52	737996,21
3960	4262415,01	737990,42
3961	4262414,26	737987,56
3962	4262411,71	737977,82
3963	4262411,41	737976,68
3964	4262409,81	737970,58
3965	4262409,55	737969,59
3966	4262402,46	737942,51
3967	4262401,24	737937,84
3968	4262398,89	737928,86
3969	4262398,6	737927,73
3970	4262395,13	737914,47
3971	4262389,68	737893,68
3972	4262388,72	737889,99
3973	4262386,2	737880,36
3974	4262385,63	737878,2
3975	4262384,23	737872,86
3976	4262377,21	737846,02
3977	4262376,36	737842,79
3978	4262374,03	737833,88
3979	4262373,69	737832,57
3980	4262365,51	737801,29
3981	4262358,92	737776,12
3982	4262355,51	737763,08
3983	4262350,71	737744,7
3984	4262348,17	737735,01
3985	4262345,14	737723,42
3986	4262343,74	737718,08
3987	4262335,02	737684,73
3988	4262333,62	737679,39
3989	4262329,19	737662,46
3990	4262325,4	737647,97
3991	4262319,96	737627,17
3992	4262315,62	737610,56
3993	4262315,53	737610,24
3994	4262309,43	737586,91
3995	4262308,32	737582,65
3996	4262305,41	737571,54
3997	4262304,65	737568,64
3998	4262300,99	737554,61
3999	4262300,1	737551,23
4000	4262294,53	737529,94
4001	4262284,41	737491,25
4002	4262283,02	737485,91
4003	4262282,94	737483,18
4004	4262279,88	737473,89
4005	4262279,64	737472,98
4006	4262274,8	737454,49
4007	4262270,81	737439,21
4008	4262271,88	737436,96
4009	4262267,71	737427,36
4010	4262267,38	737426,12
4011	4262260	737397,9
4012	4262258,19	737390,97
4013	4262260,07	737386

4014	4262254,61	737377,3
4015	4262254,35	737376,3
4016	4262249,5	737357,75
4017	4262245,38	737341,99
4018	4262246,86	737336,88
4019	4262241,78	737328,24
4020	4262241,02	737325,34
4021	4262236,84	737309,36
4022	4262232,42	737292,43
4023	4262231,79	737290,03
4024	4262225,41	737265,66
4025	4262226,53	737261,21
4026	4262222,07	737252,86
4027	4262221,94	737252,39
4028	4262217,86	737236,81
4029	4262213,57	737220,38
4030	4262207,1	737195,69
4031	4262206,17	737192,11
4032	4262188,6	737196,82
3953	4262416,57	738070,24
:ЗУ 1 (22)		
4033	4250515,86	735958,53
4034	4250591,79	735961,81
4035	4250592,41	735947,36
4036	4250516,49	735944,26
4033	4250515,86	735958,53
:ЗУ 1 (23)		
4037	4249879,39	738951,11
4038	4249894,85	738949,76
4039	4249894,73	738948,41
4040	4249892,69	738924,85
4041	4249890,5	738899,6
4042	4249889,5	738888,04
4043	4249888,25	738873,7
4044	4249886,9	738858,16
4045	4249884,45	738829,87
4046	4249882,12	738802,97
4047	4249879,62	738774,08
4048	4249878,1	738756,64
4049	4249877,92	738754,52
4050	4249862,49	738755,85
4037	4249879,39	738951,11
:ЗУ 1 (24)		
4051	4250918	734632,09
4052	4250932,8	734631,01
4053	4250932,48	734619,56
4054	4250932,25	734616,07
4055	4250931,8	734609,97
4056	4250917,07	734611,04
4057	4250916,96	734617,65
4051	4250918	734632,09
:ЗУ 1 (25)		
4058	4242625,88	742593,74
4059	4242655,06	742634
4060	4242661,55	742641,48
4061	4242606,95	742544,64
4062	4242598,65	742549,32
4058	4242625,88	742593,74
:ЗУ 1 (26)		
4063	4235951,91	736302,46
4064	4236015,29	736360,83
4065	4236016,74	736359,48
4066	4236017,68	736360,48
4067	4236022,21	736344,24
4068	4236023,93	736337,07
4069	4236024,71	736332,69
4070	4236025,41	736327,19
4071	4236025,68	736323,94
4072	4236025,88	736319,48
4073	4236025,88	736315,23
4074	4236025,63	736310,05
4075	4236025,26	736306,01
4076	4236024,57	736301,07
4077	4236024,07	736298,32
4078	4236023,1	736293,84
4079	4236021,93	736289,44
4080	4236020,41	736284,66
4081	4236019,17	736281,28
4082	4236017,37	736276,92
4083	4236015,23	736272,39
4084	4236013,37	736268,87
4085	4236010,81	736264,53
4086	4236008,33	736260,73
4087	4236005,58	736256,92
4088	4236003,27	736253,99
4089	4236001,56	736251,95
4090	4236000,03	736250,24
4063	4235951,91	736302,46
:ЗУ 1 (27)		
4091	4250912,34	734694,71
4092	4250917,04	734674,02
4093	4250915,76	734656,37
4094	4250915,5	734663,77
4095	4250912,93	734688,78
4091	4250912,34	734694,71
:ЗУ 1 (28)		
4096	4265637,18	729688,76
4097	4265696,9	729745,5
4098	4265694,14	729661,07
4099	4265768,38	729658,96
4100	4265771,34	729749,36
4101	4265791,67	729749,06
4102	4265870,49	729369,74
4103	4265864,15	729377,67
4104	4265860,26	729382,1
4105	4265840,83	729402,51
4106	4265834,58	729400,13
4107	4265828,96	729398,53
4108	4265822,21	729396,68
4109	4265817,72	729395,88
4110	4265809,83	729394,84
4111	4265801,71	729394,84
4112	4265794,32	729394,76
4113	4265787,42	729395,64
4114	4265776,64	729397,73
4115	4265769,09	729399,98
4116	4265760,98	729403,11
4117	4265754,31	729406,4
4118	4265746,01	729411,31
4119	4265739,1	729416,45
4120	4265731,87	729422,79
4121	4265725,05	729430,01
4122	4265623	729537,08
4123	4265614,68	729547,09
4124	4265609,22	729556,44
4125	4265604,15	729565,53

4126	4265599,98	729574,41
4127	4265596,86	729588,31
4128	4265595,56	729601,59
4129	4265595,82	729615,36
4130	4265597,64	729627,36
4131	4265602,19	729641,51
4132	4265607,01	729652,6
4133	4265614,55	729664,29
4134	4265619,75	729671,31
4135	4265625,86	729677,28
4096	4265637,18	729688,76
:ЗУ 1 (29)		
4136	4249671,47	734300,27
4137	4249746,41	734292
4138	4249796,25	734286,49
4139	4249849,58	734287,96
4140	4249849,36	734284,17
4141	4249840,32	734282,79
4142	4249767,17	734280,94
4143	4249670,71	734291,04
4136	4249671,47	734300,27
:ЗУ 1 (30)		
4144	4249565,06	738504,41
4145	4249834,83	738482,62
4146	4249830,41	738431,59
4147	4249814,9	738432,94
4148	4249815,41	738438,82
4149	4249815,97	738445,35
4150	4249816,56	738452,27
4151	4249814,54	738454,48
4152	4249810,8	738455,11
4153	4249775,41	738458,15
4154	4249763,45	738459,19
4155	4249753,84	738459,98
4156	4249737,12	738461,5
4157	4249722,3	738462,79
4158	4249706,99	738464,12
4159	4249694,98	738465,14
4160	4249679,72	738466,42
4161	4249667,78	738467,38
4162	4249653,49	738468,74
4163	4249638,39	738470,04
4164	4249625,81	738471,01
4165	4249614,73	738472,22
4166	4249600,71	738473,33
4167	4249585,59	738474,6
4168	4249577,43	738475,29
4169	4249563,73	738476,51
4170	4249562,66	738476,6
4144	4249565,06	738504,41
:ЗУ 1 (31)		
4171	4244560,71	737978,23
4172	4244578,12	737980,05
4173	4244600,38	737983,35
4174	4244603,98	737983,04
4175	4244658,59	737990,2
4176	4244753,57	738002,67
4177	4244758,44	738004,62
4178	4244758,92	738004,81
4179	4244787,22	738008,23
4180	4244798,62	738009,69
4181	4244802,83	738009,13
4182	4244817,05	738011
4183	4245044,46	738040,86
4184	4245340,4	738079,73
4185	4245458,39	738095,22
4186	4245487,39	738100,25
4187	4245508,23	738103,78
4188	4245523,99	738107,82
4189	4245536,1	738110,69
4190	4245554,18	738115,35
4191	4245574,65	738122,36
4192	4245592,15	738128,4
4193	4245605,24	738132,87
4194	4245622,97	738140,59
4195	4245639,61	738147,84
4196	4245655,33	738154,66
4197	4245678,74	738166,81
4198	4245692,47	738174,69
4199	4245712,86	738186,75
4200	4245735,73	738199,96
4201	4245746,89	738206,69
4202	4245772,52	738221,94
4203	4245793,88	738234,3
4204	4245892,48	738292,3
4205	4246148,51	738442,86
4206	4246244,05	738499,05
4207	4246248,2	738502,7
4208	4246250,5	738504,71
4209	4246253,78	738504,78
4210	4246332,92	738551,32
4211	4246477,45	738636,32
4212	4246499,08	738648,9
4213	4246516,29	738659,29
4214	4246537,57	738671,64
4215	4246551,92	738679,73
4216	4246560,56	738684,12
4217	4246567,12	738687,3
4218	4246572,39	738689,53
4219	4246570,8	738693,29
4220	4246575,82	738695,38
4221	4246580,88	738697,34
4222	4246582,33	738693,51
4223	4246585,39	738694,58
4224	4245592,69	738111
4225	4244445,29	737960,61
4226	4244445,95	737960,82
4227	4244446,86	737960,95
4228	4244449,47	737961,7
4229	4244451,08	737962,06
4230	4244453,35	737962,65
4231	4244455,19	737963,08
4232	4244458,73	737963,76
4233	4244461,4	737964,22
4234	4244466,79	737965,03
4235	4244556,81	737976,85
4171	4244560,71	737978,23
:ЗУ 1 (32)		
4236	4239161,54	739360,9
4237	4239162,3	739360,85
4238	4239315,69	739519,63
4239	4239438,08	739646,33
4240	4239493,07	739706,47
4241	4239532,44	739751,98
4242	4239636,65	739872,49
4243	4239735,01	739986,2

4244	4239746,27	739976,46
4245	4239484,62	739674,25
4246	4239183,03	739361,39
4247	4238622,94	738780,37
4248	4238554,41	738722,34
4249	4238548,16	738729,73
4250	4238596,27	738774,79
4251	4238667,38	738848,4
4252	4238741,67	738925,32
4253	4238819,6	739005,99
4254	4238975,61	739167,51
4255	4239108,46	739305,13
4256	4239154,67	739352,96
4257	4239154,6	739353,7
4258	4239158,03	739357,34
4236	4239161,54	739360,9
:ЗУ 1 (33)		
4259	4249850,07	738840,4
4260	4249865,67	738839,06
4261	4249858,49	738756,19
4262	4249840,33	738757,77
4263	4249840,55	738759,9
4264	4249842,01	738764,29
4265	4249844,75	738777,1
4259	4249850,07	738840,4
:ЗУ 1 (34)		
4266	4262187,59	737192,95
4267	4262205,15	737188,23
4268	4262201,6	737174,64
4269	4262200,12	737169,01
4270	4262201,8	737166,19
4271	4262196,91	737156,76
4272	4262196,56	737155,39
4273	4262195,65	737151,92
4274	4262183,31	737104,78
4275	4262183,18	737104,3
4276	4262181,79	737098,96
4277	4262178,88	737087,85
4278	4262174,78	737072,18
4279	4262176,14	737069,2
4280	4262171,55	737059,85
4281	4262171,24	737058,67
4282	4262168,75	737049,16
4283	4262165,97	737038,52
4284	4262164,32	737032,23
4285	4262156,47	737002,22
4286	4262156,35	737001,76
4287	4262149,83	736976,84
4288	4262132,36	736981,39
4266	4262187,59	737192,95
:ЗУ 1 (35)		
4289	4256287,59	742049,5
4290	4256503,89	741941,61
4291	4257893,75	741746,09
4292	4258163,51	741541,06
4293	4258160,44	741541,59
4294	4258151,37	741543,32
4295	4258150,62	741543,59
4296	4258132,87	741551,66
4297	4258132,13	741551,96
4298	4258113,42	741561,83
4299	4258093,99	741571,03
4300	4258074,46	741579,54
4301	4258068,96	741581,82
4302	4258056,66	741591,46
4303	4258039,32	741603,6
4304	4258021,58	741614,83
4305	4258005,7	741626,16
4306	4258004,77	741626,87
4307	4258002,13	741628,86
4308	4257997,69	741632,24
4309	4257988,84	741638,97
4310	4257988,14	741639,5
4311	4257984,15	741642,52
4312	4257983,82	741642,78
4313	4257956,75	741663,34
4314	4257951,57	741667,27
4315	4257920,92	741690,56
4316	4257920,31	741691,02
4317	4257911,69	741697,56
4318	4257908,37	741700,09
4319	4257900,33	741695,86
4320	4257892,11	741702,98
4321	4257895,23	741708,65
4322	4257879,1	741715,89
4323	4257870,05	741718,65
4324	4257864,12	741713,44
4325	4257854,89	741718,05
4326	4257853,84	741721,61
4327	4257850,33	741722,1
4328	4257843,48	741723,06
4329	4257843,44	741723,07
4330	4257826,12	741725,5
4331	4257817,65	741726,69
4332	4257810,31	741727,72
4333	4257786,4	741730,24
4334	4257783,51	741731,06
4335	4257770,2	741733,35
4336	4257769,18	741733,49
4337	4257738,44	741737,81
4338	4257733,07	741738,56
4339	4257728,54	741739,2
4340	4257724,01	741739,83
4341	4257723,58	741739,89
4342	4257718,63	741740,59
4343	4257714,11	741741,22
4344	4257708,71	741741,84
4345	4257704,21	741742,61
4346	4257697,92	741743,5
4347	4257684,55	741745,37
4348	4257668,21	741747,67
4349	4257641,47	741751,42
4350	4257619,61	741754,49
4351	4257618,7	741754,62
4352	4257593,83	741758,11
4353	4257585,52	741759,28
4354	4257561,26	741762,69
4355	4257523,64	741767,97
4356	4257520,59	741768,4
4357	4257486,92	741773,14
4358	4257482,46	741773,76
4359	4257477,02	741774,53
4360	4257465,14	741776,2
4361	4257443,43	741779,25
4362	4257427,59	741781,48
4363	4257425,53	741781,76

4364	4257421,57	741782,32
4365	4257408,2	741784,2
4366	4257404,81	741784,68
4367	4257391,86	741786,5
4368	4257381,96	741787,89
4369	4257370,08	741789,56
4370	4257353,82	741791,85
4371	4257322,28	741794,38
4372	4257315,85	741794,72
4373	4257289,96	741797,34
4374	4257287,99	741797,65
4375	4257280,5	741798,82
4376	4257269,08	741803,77
4377	4257264,2	741804,46
4378	4257259,17	741805,16
4379	4257257,82	741805,36
4380	4257255,84	741805,63
4381	4257245,31	741807,11
4382	4257243,33	741807,39
4383	4257233,43	741808,79
4384	4257223,53	741810,18
4385	4257210,73	741811,98
4386	4257189,45	741814,98
4387	4257170,14	741817,69
4388	4257154,29	741819,92
4389	4257131,23	741819,73
4390	4257123,95	741820,06
4391	4257108,46	741820,61
4392	4257100	741821,49
4393	4257089,55	741822,58
4394	4257082,08	741823,32
4395	4257077,49	741823,01
4396	4257064,37	741823,07
4397	4257056,59	741824,23
4398	4257036,65	741827,05
4399	4257024,75	741828,57
4400	4257024,19	741828,75
4401	4257015,1	741831,75
4402	4257007,89	741834,39
4403	4256994,68	741836,4
4404	4256990,57	741836,84
4405	4256984,17	741837,85
4406	4256953,89	741841,75
4407	4256928,31	741846,54
4408	4256925,77	741847,04
4409	4256914,09	741850,15
4410	4256909,7	741851,19
4411	4256904,04	741850,44
4412	4256897,99	741849,98
4413	4256891,85	741849,94
4414	4256890,58	741846,71
4415	4256889,69	741844,44
4416	4256856,04	741849,63
4417	4256851,6	741850,98
4418	4256835,83	741856,73
4419	4256834,8	741857,16
4420	4256826,53	741859,41
4421	4256799,85	741862,98
4422	4256792,45	741864,17
4423	4256764,85	741868,96
4424	4256731,02	741873,16
4425	4256727,53	741873,48
4426	4256700,76	741876,45
4427	4256693,34	741877,51
4428	4256664,48	741880,55
4429	4256637,69	741883,89
4430	4256628,2	741885,25
4431	4256615,84	741887,06
4432	4256608,39	741888,25
4433	4256598,64	741890,39
4434	4256594,33	741891,46
4435	4256577,94	741898,12
4436	4256577,61	741898,25
4437	4256560,12	741903,67
4438	4256548,32	741905,33
4439	4256542,79	741906,11
4440	4256538,34	741906,74
4441	4256532,72	741907,53
4442	4256530,42	741907,86
4443	4256517,87	741909,63
4444	4256496,02	741914,47
4445	4256489,24	741910,73
4446	4256481,68	741918,36
4447	4256480,88	741920,06
4448	4256473,98	741923,29
4449	4256464,82	741927,88
4450	4256460,56	741930,01
4451	4256452,3	741934,15
4452	4256451,78	741934,41
4453	4256451,62	741934,49
4454	4256444,83	741937,89
4455	4256439,2	741935,22
4456	4256434,76	741939,91
4457	4256431,85	741942,74
4458	4256433,01	741946,05
4459	4256366,06	741978,14
4460	4256308,46	742006,47
4461	4256299,49	742010,9
4462	4256293,53	742013,8
4463	4256290,59	742015,19
4464	4256281,66	742019,67
4465	4256275,79	742022,61
4466	4256274,51	742023,26
4467	4256275,4	742025,05
4289	4256287,59	742049,5
:ЗУ 1 (36)		
4468	4249262,98	740484,59
4469	4249280,1	740501,37
4470	4250177,09	739583,25
4471	4250048,55	739506,75
4472	4250046,17	739510,76
4473	4250055,35	739516,21
4474	4250061,95	739520,14
4475	4250071,96	739526,08
4476	4250083,88	739533,17
4477	4250085,01	739533,91
4478	4250092,71	739541,29
4479	4250095,42	739540,03
4480	4250095,76	739540,23
4481	4250096,29	739540,55
4482	4250113,53	739550,79
4483	4250128,57	739559,73
4484	4250132,23	739564,08
4485	4250138,98	739565,91
4486	4250148,35	739571,47
4487	4250150,82	739572,94

4488	4250150,69	739574,77
4489	4250149,93	739575,97
4490	4250147,81	739578,13
4491	4250081,85	739645,64
4492	4249961,32	739768,88
4493	4249841,28	739892,1
4494	4249821,01	739912,86
4495	4249818,14	739915,31
4496	4249794,88	739935,92
4497	4249776,33	739952,75
4498	4249758,9	739969,27
4499	4249744,22	739982,88
4500	4249743,23	739983,76
4501	4249723,85	740003,53
4502	4249706,27	740022,64
4503	4249696,02	740033,64
4504	4249675,24	740055,29
4505	4249659,62	740071,48
4506	4249653,23	740077,12
4507	4249646,46	740083,09
4508	4249633,55	740098,08
4509	4249621,05	740114,19
4510	4249619,19	740117,96
4511	4249617,52	740121,24
4512	4249546,35	740194,14
4513	4249538,7	740201,48
4514	4249534,34	740205,62
4515	4249526,09	740214,33
4516	4249519,28	740221,66
4517	4249512,31	740229,01
4518	4249486,62	740255,34
4519	4249385,02	740359,52
4520	4249276,11	740471,11
4468	4249262,98	740484,59
:ЗУ 1 (37)		
4521	4244085,38	736682,5
4522	4244226,86	736573,95
4523	4244285,35	736650,4
4524	4244346,5	736603,48
4525	4244345,89	736562,38
4526	4244384,28	736561,8
4527	4244374,42	736557,58
4528	4244316,53	736533,72
4529	4244149,11	736541,01
4530	4244142,09	736549,02
4531	4244133,92	736565,17
4521	4244085,38	736682,5
:ЗУ 1 (38)		
4532	4249907,6	739400,12
4533	4249912,6	739409,73
4534	4249915,43	739414,33
4535	4249884,35	739055,06
4536	4249868,96	739056,4
4537	4249871,27	739082,94
4538	4249873,34	739106,84
4539	4249875,24	739128,76
4540	4249878,18	739162,63
4541	4249879,65	739179,57
4542	4249882,84	739216,43
4543	4249885,07	739242,32
4544	4249886,78	739262,24
4545	4249887,55	739271,21
4546	4249889,45	739293,31
4547	4249890,81	739309,07
4548	4249892,52	739328,99
4549	4249893,16	739336,47
4550	4249894,45	739351,42
4551	4249895	739356,68
4552	4249896,21	739364,65
4553	4249898,75	739375,99
4532	4249907,6	739400,12
:ЗУ 1 (39)		
4554	4242516,53	742375,76
4555	4242535,05	742365,35
4556	4242531,84	742359,65
4557	4242438,01	742193,31
4558	4242419,61	742203,66
4554	4242516,53	742375,76
:ЗУ 1 (40)		
4559	4250913,53	734542,74
4560	4250920,5	734542,14
4561	4250926,81	734541,59
4562	4250925,32	734521,19
4563	4250924,94	734515,98
4564	4250924,04	734503,74
4565	4250923,57	734497,24
4566	4250923,04	734490,05
4567	4250921,79	734472,94
4568	4250920,2	734449,91
4569	4250919,75	734442,83
4570	4250920,04	734435,74
4571	4250906,18	734436,94
4572	4250907,07	734449,94
4573	4250908,33	734472,87
4559	4250913,53	734542,74
:ЗУ 1 (41)		
4574	4242596,64	742545,84
4575	4242604,98	742541,15
4576	4242514,94	742381,24
4577	4242506,5	742385,99
4578	4242519,57	742409,15
4574	4242596,64	742545,84
:ЗУ 1 (42)		
4579	4247972,27	741603,36
4580	4247999,88	741605
4581	4248230,96	741618,7
4582	4248255	741620,13
4583	4248376,23	741627,33
4584	4248398,37	741628,1
4585	4248412,82	741627,43
4586	4248432,21	741625,71
4587	4248435,6	741625,19
4588	4247972,76	741595,62
4579	4247972,27	741603,36
:ЗУ 1 (43)		
4589	4250526,32	739796,15
4590	4250534,06	739800,75
4591	4250547,3	739808,62
4592	4250558,06	739815,02
4593	4250563,56	739818,29
4594	4250566,66	739820,13
4595	4250583,85	739830,36
4596	4250605,38	739840,82
4597	4250614,05	739843,36
4598	4250580,83	739823,58
4599	4250504,1	739777,91

4600	4250501,28	739781,26
4601	4250509,99	739786,44
4602	4250512,93	739788,18
4589	4250526,32	739796,15
:ЗУ 1 (44)		
4603	4265832,18	729874,24
4604	4265842,29	729882,9
4605	4265851,21	729887,88
4606	4265858,16	729892,07
4607	4265865,9	729894,95
4608	4265877,46	729899,19
4609	4265886,9	729902,2
4610	4265896,73	729905,61
4611	4265909,06	729911,9
4612	4265918,04	729918,73
4613	4265809,17	729814,89
4614	4265802,68	729846,15
4603	4265832,18	729874,24
:ЗУ 1 (45)		
4615	4246856,87	738673,13
4616	4247065,35	738629,92
4617	4247059,45	738601,47
4618	4246850,98	738644,67
4615	4246856,87	738673,13
:ЗУ 1 (46)		
4619	4250678,52	736060,65
4620	4250719,6	736062,44
4621	4250723,49	735971,52
4622	4250675,54	735969,46
4623	4250674,84	735985,75
4624	4250705,09	735986,99
4625	4250702,02	735990,41
4626	4250697,42	735996,13
4627	4250693,6	736001,8
4628	4250690,66	736007,19
4629	4250687,35	736013,38
4630	4250684,88	736019,41
4631	4250682,55	736026,41
4632	4250680,48	736033,88
4633	4250679,14	736041,79
4634	4250678,42	736051,14
4635	4250678,42	736059,45
4619	4250678,52	736060,65
:ЗУ 1 (47)		
4636	4250625,44	737324,85
4637	4250627,21	737299,42
4638	4250626,77	737271,11
4639	4250624,35	737246,77
4640	4250620,09	737222,81
4641	4250619,7	737221,01
4642	4250616,43	737206,37
4643	4250613,97	737195,38
4644	4250608,3	737170,01
4645	4250604,81	737154,4
4646	4250602,57	737144,34
4647	4250600,75	737136,2
4648	4250598,27	737125,12
4649	4250596,09	737115,36
4650	4250593,31	737102,93
4651	4250589,77	737087,06
4652	4250586,15	737070,88
4653	4250584,59	737063,9
4654	4250580,77	737046,82
4655	4250577,27	737031,16
4656	4250574,94	737020,7
4657	4250571,45	737005,09
4658	4250566	736980,69
4659	4250559,89	736953,37
4660	4250554,65	736929,95
4661	4250548,11	736900,67
4662	4250542,01	736873,35
4663	4250540,88	736868,31
4664	4250539,53	736859,41
4665	4250537,16	736851,68
4666	4250535,83	736845,71
4667	4250532,84	736832,36
4668	4250529,79	736818,7
4669	4250528,66	736809,92
4670	4250526,11	736802,24
4671	4250524,34	736794,3
4672	4250521,56	736781,87
4673	4250518,45	736767,95
4674	4250515,15	736753,22
4675	4250511,03	736734,77
4676	4250506,89	736716,23
4677	4250501,65	736692,81
4678	4250495,32	736664,51
4679	4250495,21	736663,89
4680	4250493,86	736656,71
4681	4250492,54	736649,7
4682	4250490,28	736636,94
4683	4250486,19	736613,27
4684	4250482,36	736593,07
4685	4250481,6	736589,57
4686	4250478,26	736579,19
4687	4250471,11	736556,19
4688	4250467,4	736539,6
4689	4250466,97	736537,65
4690	4250463,15	736520,57
4691	4250458,9	736501,54
4692	4250454,1	736480,07
4693	4250450,61	736464,46
4694	4250447,55	736450,79
4695	4250443,41	736432,26
4696	4250438,97	736412,4
4697	4250436,8	736402,71
4698	4250433,96	736389,32
4699	4250429,88	736366,99
4700	4250426,76	736345,69
4701	4250424,93	736330,1
4702	4250423,07	736308,72
4703	4250421,79	736282,18
4704	4250421,74	736248,42
4705	4250422,13	736237,34
4706	4250422,56	736227,27
4707	4250423,31	736209,86
4708	4250423,83	736197,77
4709	4250424,78	736175,79
4710	4250425,04	736169,9
4711	4250425,79	736152,42
4712	4250425,95	736148,82
4713	4250426,84	736128,14
4714	4250427,17	736120,54
4715	4250428,19	736096,87
4716	4250429,18	736073,89
4717	4250429,68	736060,9

4718	4250431,56	736018,95
4719	4250432,77	735993,38
4720	4250436,57	735989,14
4721	4250436,71	735979,14
4722	4250435,83	735975,94
4723	4250510,96	735979,03
4724	4250511,69	735962,37
4725	4250420,78	735958,42
4726	4250404,45	736335,7
4636	4250625,44	737324,85
:ЗУ 1 (48)		
4727	4245575,19	743332,15
4728	4245577,87	743320,97
4729	4245579,73	743306,94
4730	4245580,45	743294,64
4731	4245579,45	743279,1
4732	4245577,3	743266,01
4733	4245572,65	743247,19
4734	4245567,44	743227,63
4735	4245529,47	743083,11
4736	4245460,81	742821,61
4737	4245460,53	742817,87
4738	4245456,28	742804,37
4739	4245454,07	742795,96
4740	4245416,79	742654,14
4741	4245398,33	742583,91
4742	4245373,04	742487,64
4743	4245371,44	742480,26
4744	4245369,96	742470,73
4745	4245369,57	742461,48
4746	4245369,77	742453,18
4747	4245371,04	742441,57
4748	4245372,96	742433,52
4749	4245375,32	742425,53
4750	4245377,93	742418,58
4751	4245380,17	742413,5
4752	4245383,84	742406,78
4753	4245388,01	742399,87
4754	4245391,86	742393,43
4755	4245397,13	742384,98
4756	4245410,14	742363,72
4757	4245420,47	742347,22
4758	4245425,73	742340,86
4759	4245433,66	742332,62
4760	4245441,77	742325,45
4761	4245449,07	742320,22
4762	4245458,26	742314,88
4763	4245466,19	742311,32
4764	4245476,45	742307,45
4765	4245486,81	742305
4766	4245498,36	742303,2
4767	4245507,83	742302,95
4768	4245518,41	742303,58
4769	4245529,42	742304,87
4770	4245550,04	742307,36
4771	4245618,23	742315,6
4772	4245671,28	742322,02
4773	4245964,91	742357,55
4774	4246015,31	742363,65
4775	4246034,63	742365,99
4776	4246036,12	742366,63
4777	4246045,07	742367,57
4778	4246070,15	742370,29
4779	4246077,03	742371,12
4780	4246084,81	742372,18
4781	4246087,08	742372,34
4782	4246129,11	742377,51
4783	4246158,9	742380,8
4784	4246187,41	742382,77
4785	4246213,5	742383,56
4786	4246250,83	742383,18
4787	4246287,74	742380,15
4788	4246325,86	742375,14
4789	4246375,99	742365,91
4790	4246427,53	742355,36
4791	4246597,07	742321,42
4792	4246594,3	742307,3
4793	4246244,47	742376,18
4794	4245784,37	742319,87
4795	4245785,62	742321,09
4796	4245704,17	742311,27
4797	4245704,5	742310,1
4798	4245451,95	742279,2
4799	4245451,68	742279,3
4800	4245441,5	742284,18
4801	4245432,24	742289,42
4802	4245424,64	742294,61
4803	4245336,39	742437,87
4804	4245336,03	742439,66
4727	4245575,19	743332,15
:ЗУ 1 (49)		
4805	4244354,28	737879,75
4806	4244356,11	737883,93
4807	4244358,6	737888,88
4808	4244361,09	737893,59
4809	4244362,31	737895,64
4810	4244329,93	737366,61
4811	4244455,25	737043,01
4812	4244455,02	737039,89
4813	4244453,59	737028,37
4814	4244451,66	737019,3
4815	4244447,73	737005,92
4816	4244443,8	736996,07
4817	4244438,65	736985,26
4818	4244435,93	736980,74
4819	4244407,88	737002,27
4820	4244411,15	737008,67
4821	4244413,25	737013,68
4822	4244415,85	737020,64
4823	4244418,12	737028,89
4824	4244419,91	737039,84
4825	4244420,57	737046,61
4826	4244420,65	737049,12
4827	4244417,23	737049,25
4828	4244417,11	737054,25
4829	4244416,86	737059,22
4830	4244420,54	737059,44
4831	4244413,48	737091,93
4832	4244388,49	737156,48
4833	4244386,17	737161,97
4834	4244384,87	737165,15
4835	4244374,81	737189,74
4836	4244373,84	737192,05
4837	4244373,3	737195,71
4838	4244345,6	737267,22
4839	4244341,06	737276,4

4840	4244336,99	737284,54
4841	4244336,58	737285,45
4842	4244336,5	737290,9
4843	4244331,38	737306,1
4844	4244329,64	737305,57
4845	4244328,03	737310,64
4846	4244326,58	737315,76
4847	4244328,42	737316,27
4848	4244325,08	737329,64
4849	4244320,6	737336,26
4850	4244318,18	737354,25
4851	4244317,16	737375,54
4852	4244317,39	737386,18
4853	4244317,45	737387,93
4854	4244317,82	737419,22
4855	4244328,82	737599,01
4856	4244328,65	737600,15
4857	4244329,29	737607,55
4858	4244329,98	737618,61
4859	4244330,04	737640,14
4860	4244331,68	737645,72
4861	4244339,58	737774,81
4862	4244343,1	737832,45
4863	4244343,01	737833,3
4864	4244341,75	737839,18
4865	4244341,63	737845,03
4866	4244345,2	737849,61
4867	4244346,88	737857,34
4868	4244348,09	737862,12
4869	4244350,09	737868,32
4870	4244351,59	737872,83
4805	4244354,28	737879,75
:ЗУ 1 (50)		
4871	4242479,02	743733,27
4872	4242485,54	743739,24
4873	4242627,17	743584,45
4874	4242950,34	743230,86
4875	4243038,47	743134,67
4876	4243083,62	743085,36
4877	4243107,24	743059,56
4878	4243141,46	743090,94
4879	4243168,12	743115,39
4880	4243168,69	743115,91
4881	4243172,98	743111,24
4882	4243105,92	743049,72
4871	4242479,02	743733,27
:ЗУ 1 (51)		
4883	4255305,49	732140,65
4884	4255343,85	732113,5
4885	4255318,73	732088,62
4886	4255282,27	732114,48
4883	4255305,49	732140,65
:ЗУ 1 (52)		
4887	4236536,49	737049,25
4888	4236675,81	737189,87
4889	4236812,04	737327,35
4890	4236830,81	737346,23
4891	4236844,93	737359,44
4892	4236861,31	737374,9
4893	4236887,87	737398,76
4894	4236910,48	737418,09
4895	4236931,6	737435,92
4896	4236939,44	737442,09
4897	4236942,3	737438,35
4898	4236896,45	737403,35
4899	4236040,45	736539,51
4900	4236030,69	736538,8
4901	4236050,56	736558,85
4902	4236223,35	736733,25
4903	4236307,47	736818,14
4904	4236391,79	736903,23
4905	4236391,72	736904,19
4906	4236395,22	736907,76
4907	4236398,74	736911,31
4908	4236399,75	736911,26
4887	4236536,49	737049,25
:ЗУ 1 (53)		
4909	4249521,43	738513,76
4910	4249525,68	738513,51
4911	4249538,26	738513,07
4912	4249549,5	738512,48
4913	4249555,73	738512,24
4914	4249561,67	738511,76
4915	4249561,55	738510,29
4909	4249521,43	738513,76
:ЗУ 1 (54)		
4916	4249176,33	740625,26
4917	4249186,4	740630,89
4918	4249187,05	740629,87
4919	4249190,9	740623,99
4920	4249191,15	740623,91
4921	4249193,82	740619,84
4922	4249196,28	740616,19
4923	4249196,52	740615,71
4924	4249198,82	740612,42
4925	4249205,48	740603,09
4926	4249207,04	740600,93
4927	4249207,93	740600,03
4928	4249208,5	740598,96
4929	4249216,32	740588,54
4930	4249216,35	740588,56
4931	4249229,97	740571,42
4932	4249239,15	740560,73
4933	4249253,04	740544,65
4934	4249268,23	740528,98
4935	4249263,44	740524,27
4936	4249192	740597,25
4916	4249176,33	740625,26
:ЗУ 1 (55)		
4937	4250562,28	737417
4938	4250586,71	737436,57
4939	4250599,6	737420,46
4940	4250599,62	737420,44
4941	4250602,98	737411,66
4942	4250610,23	737393,05
4943	4250619,73	737359,31
4944	4250623,75	737335,75
4945	4250400,43	736336,06
4946	4250422,69	735821,7
4947	4250747,53	735419,83
4948	4250858,11	734933,26
4949	4250840,15	734925,84
4950	4250837,05	734939,45
4951	4250831,96	734961,88
4952	4250831,37	734964,48
4953	4250829,15	734974,23

4954	4250826,93	734983,99
4955	4250825,73	734989,28
4956	4250824,72	734993,74
4957	4250822,5	735003,49
4958	4250818	735023,31
4959	4250809,8	735059,39
4960	4250803,81	735085,72
4961	4250797,39	735113,99
4962	4250792,07	735137,39
4963	4250787,64	735156,9
4964	4250784,31	735171,52
4965	4250778,33	735197,85
4966	4250772,35	735224,18
4967	4250767,14	735247,09
4968	4250765,48	735254,4
4969	4250759,5	735280,73
4970	4250754,4	735303,16
4971	4250751,87	735314,3
4972	4250751,54	735315,75
4973	4250747,44	735333,8
4974	4250747,41	735333,89
4975	4250742,99	735350,87
4976	4250739,39	735362,21
4977	4250730,67	735383,75
4978	4250726,26	735392,82
4979	4250713,68	735415,47
4980	4250701,5	735434,33
4981	4250690,84	735448,04
4982	4250682,37	735460,07
4983	4250672,85	735472,06
4984	4250664,21	735482,75
4985	4250650,39	735499,86
4986	4250639,89	735512,85
4987	4250636,79	735516,69
4988	4250628,77	735526,62
4989	4250617,08	735541,09
4990	4250599,49	735562,87
4991	4250577,5	735590,09
4992	4250572,47	735596,31
4993	4250559,27	735612,65
4994	4250547,33	735627,43
4995	4250537,28	735639,87
4996	4250534,44	735643,38
4997	4250533,18	735644,27
4998	4250530,4	735645,88
4999	4250519,38	735653,81
5000	4250511,12	735665,02
5001	4250494,12	735684,72
5002	4250486,6	735701,14
5003	4250480,31	735708,8
5004	4250470,16	735719,99
5005	4250448,44	735745,79
5006	4250432,91	735773,93
5007	4250412,95	735827,95
5008	4250406,76	735851,41
5009	4250403,97	735865,19
5010	4250402,6	735873,6
5011	4250398,3	735906,63
5012	4250398,04	735921,87
5013	4250397,89	735927,42
5014	4250397,55	735942,13
5015	4250397,36	735947,97
5016	4250396,95	735956,79
5017	4250396,94	735957,96
5018	4250396,29	735987,4
5019	4250395,93	736001,8
5020	4250395,43	736037,28
5021	4250394,78	736059,4
5022	4250394,22	736072,39
5023	4250394,18	736073,38
5024	4250392,08	736085,3
5025	4250390,81	736089,75
5026	4250390,64	736094,64
5027	4250390,32	736110,54
5028	4250390,16	736118,94
5029	4250389,89	736126,55
5030	4250390,98	736147,31
5031	4250390,83	736150,91
5032	4250390,07	736168,39
5033	4250389,82	736174,29
5034	4250388,87	736196,26
5035	4250388,35	736208,35
5036	4250387,59	736225,85
5037	4250386,76	736247,52
5038	4250386,61	736283,46
5039	4250387,2	736311,22
5040	4250388,63	736333,97
5041	4250390,65	736350,15
5042	4250394,48	736372,45
5043	4250399,56	736395,82
5044	4250402,61	736410,17
5045	4250407,07	736430,13
5046	4250409,25	736439,89
5047	4250413,4	736458,43
5048	4250416,45	736472,1
5049	4250419,94	736487,71
5050	4250424,74	736509,18
5051	4250428,99	736528,21
5052	4250432,81	736545,29
5053	4250436,96	736563,83
5054	4250444,56	736597,85
5055	4250445,34	736601,34
5056	4250449,83	736621,4
5057	4250455,06	736644,82
5058	4250457,87	736657,37
5059	4250461,17	736672,15
5060	4250467,49	736700,45
5061	4250472,73	736723,87
5062	4250476,87	736742,41
5063	4250484,29	736775,59
5064	4250487,4	736789,5
5065	4250490,18	736801,94
5066	4250491,96	736809,87
5067	4250495,59	736826,34
5068	4250499,85	736845,64
5069	4250501,67	736853,34
5070	4250504,76	736867,16
5071	4250506,72	736875,95
5072	4250513,96	736908,31
5073	4250520,5	736937,58
5074	4250525,73	736961
5075	4250531,84	736988,33
5076	4250537,29	737012,72
5077	4250540,78	737028,34
5078	4250546,62	737054,45
5079	4250555,61	737094,7

5080	4250559,16	737110,56
5081	4250562,97	737127,64
5082	4250566,59	737143,83
5083	4250568,41	737151,98
5084	4250569,1	737155,06
5085	4250570,31	737162,11
5086	4250574,09	737177,66
5087	4250579,81	737203,01
5088	4250582,27	737214,01
5089	4250585,55	737228,66
5090	4250585,92	737230,37
5091	4250589,64	737251,34
5092	4250591,82	737273,11
5093	4250592,2	737298,77
5094	4250590,8	737319,73
5095	4250590,35	737323,69
5096	4250585,62	737351,38
5097	4250577,15	737381,59
5098	4250568,85	737402,94
5099	4250568,6	737403,57
5100	4250565,03	737411,39
5101	4250562,87	737415,8
4937	4250562,28	737417
:ЗУ 1 (56)		
5102	4265991,88	729963,05
5103	4265995,15	729963,63
5104	4266009,84	729964,15
5105	4266023,5	729963,23
5106	4266034,78	729960,09
5107	4266049,73	729954,85
5108	4266066,29	729944,47
5109	4266066,74	729944,08
5110	4266066,48	729926,32
5111	4266045,77	729906,56
5102	4265991,88	729963,05
:ЗУ 1 (57)		
5112	4265732,36	729779,24
5113	4265773,86	729818,73
5114	4265769,28	729778,68
5112	4265732,36	729779,24
:ЗУ 1 (58)		
5115	4246858,68	742269,07
5116	4246871,65	742266,47
5117	4246907,83	742259,23
5118	4247070,21	742226,73
5119	4247087,58	742222,11
5120	4247099,19	742217,39
5121	4247111,76	742211,57
5122	4247123,1	742204,56
5123	4247137,96	742192,94
5124	4247148,76	742182,02
5125	4247160,63	742166,51
5126	4247173,19	742145,7
5127	4247186,62	742122,96
5128	4247243,74	742026,74
5129	4247333,09	741876,25
5130	4247385,66	741787,69
5131	4247468,44	741648,29
5132	4247477,9	741632,34
5133	4247485,04	741621,85
5134	4247496,99	741608,3
5135	4247510,92	741597,75
5136	4247525,29	741589,63
5137	4247538,4	741584,29
5138	4247556,26	741580,36
5139	4247573,84	741579,47
5140	4247601,08	741581,33
5141	4247610,89	741581,91
5142	4247702,35	741587,33
5143	4247968,27	741603,12
5144	4247968,77	741595,36
5145	4247499,18	741565,37
5146	4247115,25	742204,73
5147	4246856,05	742255,76
5115	4246858,68	742269,07
:ЗУ 1 (59)		
5148	4263018,43	726182,47
5149	4263078,65	726231,84
5150	4263097,94	726247,66
5151	4263101,96	726242,77
5152	4263023,67	726175,51
5148	4263018,43	726182,47
:ЗУ 1 (60)		
5153	4254074,07	742363,61
5154	4254093,28	742377,61
5155	4254093,4	742377,68
5156	4254070,75	742351,79
5157	4254066,19	742355,79
5153	4254074,07	742363,61
:ЗУ 1 (61)		
5158	4250897,57	734653,53
5159	4250902,16	734653,2
5160	4250902,16	734653,19
5161	4250903,94	734622,46
5162	4250903,81	734612,01
5163	4250896,89	734612,52
5164	4250897,34	734618,64
5165	4250897,55	734621,79
5166	4250898,08	734640,86
5158	4250897,57	734653,53
:ЗУ 1 (62)		
5167	4250841,05	734921,88
5168	4250859,01	734929,3
5169	4250877,86	734846,4
5170	4250859,17	734842,16
5171	4250854,15	734864,22
5172	4250849,46	734884,85
5173	4250843,04	734913,13
5167	4250841,05	734921,88
:ЗУ 1 (63)		
5174	4249862,15	738751,86
5175	4249877,57	738750,52
5176	4249877,16	738745,75
5177	4249878,92	738735,61
5178	4249875,73	738729,31
5179	4249874,65	738716,8
5180	4249873,14	738699,36
5181	4249872,66	738693,81
5182	4249874,04	738686,34
5183	4249871,43	738678,62
5184	4249869,86	738661,51
5185	4249867,95	738639,54
5186	4249867,65	738636,01
5187	4249864,79	738603,09
5188	4249862,85	738580,76
5189	4249847,46	738582,03

5174	4249862,15	738751,86
:ЗУ 1 (64)		
5190	4242501,35	742376,84
5191	4242504,54	742382,49
5192	4242512,98	742377,75
5193	4242367,47	742119,3
5194	4242358,84	742124,17
5195	4242399,08	742195,52
5196	4242430,59	742251,38
5197	4242430,27	742251,83
5198	4242431,26	742253,58
5199	4242432,75	742256,17
5200	4242433,79	742257,89
5201	4242435,36	742260,44
5202	4242435,73	742260,5
5190	4242501,35	742376,84
:ЗУ 1 (65)		
5203	4262167,74	737183,5
5204	4262171,35	737197,3
5205	4262183,59	737194,02
5206	4262128,36	736982,43
5207	4262115,96	736985,67
5208	4262122,49	737010,62
5209	4262122,61	737011,09
5210	4262130,47	737041,09
5211	4262132,11	737047,38
5212	4262134,9	737058,02
5213	4262137,39	737067,53
5214	4262137,69	737068,71
5215	4262140,28	737078,59
5216	4262140,92	737081,04
5217	4262145,02	737096,71
5218	4262147,93	737107,82
5219	4262149,33	737113,16
5220	4262149,45	737113,64
5221	4262161,79	737160,78
5222	4262162,7	737164,25
5223	4262163,06	737165,62
5224	4262165,68	737175,64
5225	4262166,27	737177,88
5203	4262167,74	737183,5
:ЗУ 1 (66)		
5226	4247069,27	738629,11
5227	4247603,55	738518,38
5228	4248293,75	738515,39
5229	4248293,62	738486,1
5230	4248190,24	738486,57
5231	4248037,16	738487,25
5232	4247823,3	738488,21
5233	4247764,11	738488,47
5234	4247746,84	738488,49
5235	4247725,26	738488,7
5236	4247708,22	738488,7
5237	4247690,98	738488,8
5238	4247667,93	738488,9
5239	4247655,35	738489,45
5240	4247638,55	738490,13
5241	4247627,89	738490,66
5242	4247617,15	738491
5243	4247595,02	738493,69
5244	4247579,88	738495,48
5245	4247566,67	738497,08
5246	4247566,58	738496,51
5247	4247561,49	738497,19
5248	4247556,43	738498,11
5249	4247556,54	738498,77
5250	4247535,46	738502,78
5251	4247535,38	738502,8
5252	4247137,21	738585,36
5253	4247063,38	738600,66
5226	4247069,27	738629,11
:ЗУ 1 (67)		
5254	4245338,57	742426,67
5255	4245415,56	742301,71
5256	4245411,22	742305,34
5257	4245403,32	742313,27
5258	4245394,99	742322,89
5259	4245388,69	742331,94
5260	4245377,95	742349,15
5261	4245367,66	742366,08
5262	4245359,23	742379,73
5263	4245349,31	742396,81
5264	4245342,67	742412,87
5265	4245339,02	742424,41
5254	4245338,57	742426,67
:ЗУ 1 (68)		
5266	4244457,8	736708,49
5267	4244460,59	736701,79
5268	4244465,68	736686,63
5269	4244467,87	736671,03
5270	4244468,97	736657,07
5271	4244465,41	736639,01
5272	4244459,37	736621,43
5273	4244445,95	736600,63
5274	4244430,88	736585,3
5275	4244409,48	736572,63
5276	4244395,96	736566,83
5277	4244396,63	736611,63
5278	4244389,22	736611,74
5266	4244457,8	736708,49
:ЗУ 1 (69)		
5279	4239000,78	739143,2
5280	4238844,78	738981,67
5281	4238766,85	738901
5282	4238692,55	738824,09
5283	4238621,45	738750,48
5284	4238510,66	738646,72
5285	4238475,54	738617
5286	4238274,33	738446,62
5287	4238149,26	738340,81
5288	4238044,75	738252,32
5289	4237963,22	738183,25
5290	4237903,39	738135,11
5291	4237849,32	738093,8
5292	4237730,91	738003,35
5293	4237616,55	737915,98
5294	4237462,36	737798,2
5295	4237321,65	737690,68
5296	4237230,11	737620,75
5297	4237199,32	737597,23
5298	4237031,24	737468,81
5299	4236989,97	737437,28
5300	4236971,44	737422,59
5301	4236951,91	737407,06
5302	4236934,6	737392,86
5303	4236910,7	737372,22

5304	4236894,66	737358,02
5305	4236878,26	737342,72
5306	4236856,34	737322,07
5307	4236836,9	737302,72
5308	4236700,67	737165,24
5309	4236561,36	737024,62
5310	4236392,86	736854,59
5311	4236386,7	736845,81
5312	4236381,79	736840,83
5313	4236358,58	736817,38
5314	4236350,71	736812,05
5315	4236332,33	736793,51
5316	4236248,21	736708,61
5317	4236075,42	736534,21
5318	4235992,52	736450,54
5319	4236016,41	736364,98
5320	4236013,93	736362,32
5321	4235866,18	736522,69
5322	4235960,32	736529,6
5323	4235960,82	736528,97
5324	4235964,74	736523,96
5325	4235967,19	736520,84
5326	4235970,54	736516,57
5327	4235975,65	736504,6
5328	4235978,54	736497,83
5329	4235981,69	736489,33
5330	4236026,4	736534,46
5331	4236042,24	736535,63
5332	4236899,1	737400,34
5333	4237917,79	738178,05
5334	4238625,68	738777,44
5335	4239487,57	739671,55
5336	4239749,07	739973,59
5337	4240167,73	740457,14
5338	4242261,35	741922,66
5339	4242369,02	742113,84
5340	4242387,38	742103,5
5341	4242338,86	742017,46
5342	4242326,45	741995,47
5343	4242313,46	741972
5344	4242302,12	741952,46
5345	4242293,18	741939,5
5346	4242282,08	741924,35
5347	4242266,45	741906,19
5348	4242253,35	741892,98
5349	4242241,64	741882,41
5350	4242229,3	741872,09
5351	4242214,75	741861,37
5352	4242152,21	741817,81
5353	4242112,7	741790,28
5354	4241989,23	741704,21
5355	4241805,34	741576,08
5356	4241742,01	741531,95
5357	4241597,53	741431,27
5358	4241501,04	741364
5359	4241367,76	741271,16
5360	4241133,12	741107,63
5361	4240963,96	740989,79
5362	4240778,73	740860,69
5363	4240589,26	740728,64
5364	4240359,63	740568,65
5365	4240200,82	740457,99
5366	4240184,67	740445,86
5367	4240148,63	740410,98
5368	4240134,01	740394,07
5369	4240118,11	740375,68
5370	4240053,28	740300,72
5371	4239995,21	740233,59
5372	4239996,62	740226,18
5373	4239988,95	740219,01
5374	4239985,26	740222,09
5375	4239959,8	740192,67
5376	4239960,87	740191,2
5377	4239953,14	740184,1
5378	4239952,55	740184,28
5379	4239940,39	740170,23
5380	4239923,18	740150,33
5381	4239924,61	740147,27
5382	4239917,23	740143,44
5383	4239873,54	740092,91
5384	4239874,6	740090,59
5385	4239869,5	740088,24
5386	4239840,58	740054,79
5387	4239841,76	740052,21
5388	4239836,09	740049,59
5389	4239807,73	740016,8
5390	4239808,89	740014,22
5391	4239803,26	740011,62
5392	4239781,39	739986,33
5393	4239782,36	739984,24
5394	4239777,73	739982,11
5395	4239742,86	739941,79
5396	4239744,23	739938,83
5397	4239737,69	739935,81
5398	4239716,44	739911,25
5399	4239717,67	739908,62
5400	4239711,85	739905,94
5401	4239663,12	739849,59
5402	4239558,91	739729,08
5403	4239519,53	739683,57
5404	4239463,25	739622,01
5405	4239340,86	739495,31
5406	4239133,64	739280,82
5279	4239000,78	739143,2
:ЗУ 1 (70)		
5407	4247503,01	741561,6
5408	4248453,86	741622,33
5409	4248454,54	741622,23
5410	4248480,14	741616,45
5411	4248509,63	741606,39
5412	4248534,89	741595,48
5413	4248556,51	741583,82
5414	4248769,57	741344,2
5415	4249170,88	740626,8
5416	4249153,74	740617,21
5417	4249139,39	740640,47
5418	4249115,14	740683,98
5419	4249054,89	740792,52
5420	4248933,73	741010,71
5421	4248928,15	741019,43
5422	4248909,76	741053,15
5423	4248902,81	741066,39
5424	4248891,82	741086,18
5425	4248819,34	741216,69
5426	4248797,02	741256,91
5427	4248778,01	741290

5428	4248756,86	741321,3
5429	4248737,85	741347,68
5430	4248714,16	741375,8
5431	4248611,15	741492,5
5432	4248606,93	741497,27
5433	4248593,69	741511,28
5434	4248573,09	741529,63
5435	4248555,37	741543,18
5436	4248528,37	741559,42
5437	4248507,78	741569,61
5438	4248478,55	741580,29
5439	4248453,61	741586,86
5440	4248430,87	741590,67
5441	4248407,51	741592,71
5442	4248378,31	741592,39
5443	4248359,07	741591,25
5444	4248356,93	741590,6
5445	4248353,44	741589,65
5446	4248352	741589,16
5447	4248334,07	741587,49
5448	4248312,16	741585,45
5449	4248301,25	741587,82
5450	4248257,07	741585,19
5451	4248233,03	741583,77
5452	4248172,97	741580,2
5453	4248172,23	741580,13
5454	4248164,25	741579,64
5455	4248164,17	741579,68
5456	4248074,68	741574,38
5457	4248071,68	741569,62
5458	4248066,7	741569,25
5459	4248061,7	741569,05
5460	4248058,83	741573,44
5461	4248001,95	741570,06
5462	4247704,43	741552,39
5463	4247613,45	741547
5464	4247586,18	741545,33
5465	4247572,63	741544,45
5466	4247554,98	741545,33
5467	4247537,73	741548,48
5468	4247525,94	741551,64
5469	4247509,73	741557,99
5407	4247503,01	741561,6
:ЗУ 1 (71)		
5470	4255481,35	732189,04
5471	4255526,95	732239,26
5472	4255559,62	732209,79
5473	4255572,82	732224,37
5474	4255520,33	732165,95
5475	4255526,34	732160,7
5476	4255487,33	732115,3
5477	4255446,4	732150,49
5470	4255481,35	732189,04
:ЗУ 1 (72)		
5478	4250828,03	734236,34
5479	4250831,09	734236,51
5480	4250841,41	734237,48
5481	4250844,52	734237,89
5482	4250844,42	734237,29
5483	4250843,86	734227,3
5484	4250843,77	734223,29
5485	4250844,27	734221,36
5486	4250840,83	734220,48
5487	4250832,24	734225,16
5488	4250827,91	734234,84
5478	4250828,03	734236,34
:ЗУ 1 (73)		
5489	4249967,15	739463,8
5490	4249976,52	739469,37
5491	4249985,12	739474,48
5492	4249997,05	739481,57
5493	4250007,34	739487,68
5494	4250012,52	739490,77
5495	4250020,26	739495,36
5496	4250037,57	739505,65
5497	4250042,72	739508,71
5498	4250045,11	739504,7
5499	4249935,78	739439,62
5500	4249942,34	739446,23
5501	4249942,94	739446,75
5502	4249955,83	739456,73
5489	4249967,15	739463,8
:ЗУ 1 (74)		
5503	4258082,74	741607,48
5504	4258843,24	741411,08
5505	4258844,22	741410,64
5506	4258857,81	741403,39
5507	4258862,93	741400,33
5508	4258880,7	741388,46
5509	4258898,32	741376,28
5510	4258914,91	741362,65
5511	4258930,97	741348,27
5512	4258932,76	741346,49
5513	4259199,84	740721,94
5514	4259166,72	740750,22
5515	4259160,74	740755,33
5516	4259156,85	740761,39
5517	4259153,64	740766,22
5518	4259145,59	740778,87
5519	4259133,91	740796,24
5520	4259117,55	740811,67
5521	4259108,78	740826,08
5522	4259107,84	740830,21
5523	4259106,5	740835,98
5524	4259100,41	740848,78
5525	4259097,48	740853,59
5526	4259093,3	740867,49
5527	4259084,74	740885,58
5528	4259070,33	740901,17
5529	4259062,6	740919,61
5530	4259055,88	740938,49
5531	4259051,94	740942,87
5532	4259044,72	740956,1
5533	4259038,13	740966,33
5534	4259029,07	740975,51
5535	4259023,02	740983,8
5536	4259021,1	740987,73
5537	4259019,53	740988,2
5538	4259018,82	740988,93
5539	4259004,76	741003,63
5540	4258994,78	741021,12
5541	4258995,12	741027,33
5542	4258992,18	741041,76
5543	4258984,51	741060,22
5544	4258976,59	741078,59
5545	4258969,33	741097,23

5546	4258966,62	741105,93
5547	4258963,35	741116,43
5548	4258962,24	741122,02
5549	4258957,74	741135,78
5550	4258951,97	741155,06
5551	4258946,92	741174,65
5552	4258942,65	741194,57
5553	4258941,2	741200,43
5554	4258938,37	741210,09
5555	4258937,17	741213,98
5556	4258935,51	741219,34
5557	4258932,24	741229,22
5558	4258931,5	741232,71
5559	4258926,46	741249,57
5560	4258920,42	741266,36
5561	4258912,77	741282,6
5562	4258904,16	741298,59
5563	4258901,09	741302,59
5564	4258893,57	741313,37
5565	4258881,4	741326,92
5566	4258868,3	741339,65
5567	4258854,04	741351,12
5568	4258839,01	741361,62
5569	4258834,68	741364,35
5570	4258823,23	741370,97
5571	4258806,81	741379,21
5572	4258789,87	741386,34
5573	4258772,56	741392,57
5574	4258763,54	741395,09
5575	4258754,29	741398,59
5576	4258749,02	741400,51
5577	4258744,75	741402,27
5578	4258735,41	741405,45
5579	4258716,12	741410,74
5580	4258696,77	741415,81
5581	4258677,36	741420,61
5582	4258658,12	741426,09
5583	4258654,7	741427,17
5584	4258652,79	741427,78
5585	4258645,18	741430,28
5586	4258639,14	741432,58
5587	4258634,7	741430,6
5588	4258632,63	741429,67
5589	4258617,84	741430,07
5590	4258598,93	741436,84
5591	4258580,11	741443,93
5592	4258561	741449,91
5593	4258559,97	741450,91
5594	4258556,39	741454,39
5595	4258542,57	741458,53
5596	4258537,77	741459,76
5597	4258535,84	741460,26
5598	4258523,2	741463,53
5599	4258505,29	741468,15
5600	4258503,84	741468,53
5601	4258487,64	741469,78
5602	4258483,81	741470,93
5603	4258464,16	741474,84
5604	4258458,58	741475,53
5605	4258448,31	741477,44
5606	4258444,73	741479,59
5607	4258432,47	741486,09
5608	4258426,22	741487,88
5609	4258406,6	741491,91
5610	4258387,01	741496,01
5611	4258367,32	741499,75
5612	4258361,94	741501,24
5613	4258348,04	741505,07
5614	4258328,81	741510,6
5615	4258309,38	741515,32
5616	4258296,16	741518,43
5617	4258289,89	741519,86
5618	4258284,39	741520,86
5619	4258274,54	741522,72
5620	4258270,35	741524,17
5621	4258265,02	741525,82
5622	4258250,82	741528,52
5623	4258230,84	741531,11
5624	4258210,94	741534,03
5625	4258190,96	741536,66
5626	4258171,95	741539,69
5627	4258123,28	741576,67
5503	4258082,74	741607,48
:ЗУ 1 (75)		
5628	4249868,62	739052,4
5629	4249884	739051,07
5630	4249866,01	738843,04
5631	4249850,33	738844,5
5632	4249850,76	738851,25
5633	4249850,65	738861,3
5634	4249850,83	738863,89
5635	4249852,9	738871,14
5636	4249851,73	738876,86
5637	4249852,14	738881,24
5638	4249854,08	738891,11
5639	4249857,82	738927,88
5640	4249866,26	739025,16
5628	4249868,62	739052,4
:ЗУ 1 (76)		
5641	4238452,93	738643,71
5642	4238488,04	738673,44
5643	4238545,22	738727
5644	4238551,36	738719,76
5645	4238361,19	738558,73
5646	4238357,61	738562,99
5641	4238452,93	738643,71
:ЗУ 1 (77)		
5647	4249139,45	740691,18
5648	4249148,35	740696,15
5649	4249162,28	740671,88
5650	4249172,08	740653,53
5651	4249184,26	740634,29
5652	4249174,38	740628,75
5647	4249139,45	740691,18
:ЗУ 1 (78)		
5653	4260624,75	740026,11
5654	4261501,29	739728,76
5655	4261868,64	739603,39
5656	4261879,29	739598,01
5657	4261880,11	739597,58
5658	4261898,14	739587,74
5659	4261915,86	739577,36
5660	4261933,25	739566,44
5661	4261950,3	739554,99
5662	4261960,77	739547,57
5663	4261961,96	739546,7

5664	4261909,75	739556,83
5665	4261866,29	739565,26
5666	4261863,83	739566,6
5667	4261863,06	739567
5668	4261846,47	739575,38
5669	4261828,84	739583,63
5670	4261810,97	739591,33
5671	4261792,88	739598,48
5672	4261774,57	739605,07
5673	4261773,74	739605,35
5674	4261772,37	739605,82
5675	4261762,9	739609,02
5676	4261755,68	739611,47
5677	4261746,33	739614,63
5678	4261736,74	739617,88
5679	4261717,8	739624,29
5680	4261708,44	739627,46
5681	4261700,51	739630,14
5682	4261696,5	739631,01
5683	4261685,43	739635,25
5684	4261679,91	739637,11
5685	4261679,06	739637,4
5686	4261660,97	739643,53
5687	4261653,89	739645,92
5688	4261648,8	739646,89
5689	4261637,33	739651,53
5690	4261623,09	739656,35
5691	4261606,5	739661,97
5692	4261601,69	739663,2
5693	4261589,93	739667,58
5694	4261585,2	739669,18
5695	4261584,35	739669,47
5696	4261566,26	739675,59
5697	4261559,29	739677,95
5698	4261554,6	739679,32
5699	4261543,07	739683,44
5700	4261528,37	739688,41
5701	4261511,91	739693,99
5702	4261507,25	739695,55
5703	4261496,01	739699,37
5704	4261490,49	739701,24
5705	4261489,63	739701,53
5706	4261471,54	739707,65
5707	4261465,62	739709,65
5708	4261459,94	739711,58
5709	4261448,38	739715,49
5710	4261417,04	739726,1
5711	4261412,22	739727,65
5712	4261400,7	739731,63
5713	4261395,77	739733,3
5714	4261394,92	739733,59
5715	4261376,83	739739,71
5716	4261369,09	739742,33
5717	4261364,64	739743,84
5718	4261352,98	739747,79
5719	4261340,66	739751,96
5720	4261322,77	739758,02
5721	4261318,01	739759,64
5722	4261306,58	739763,51
5723	4261301,06	739765,39
5724	4261300,21	739765,68
5725	4261274,65	739774,34
5726	4261269,76	739776
5727	4261263,18	739778,23
5728	4261258,64	739779,77
5729	4261225,3	739791,07
5730	4261215,36	739794,45
5731	4261206,36	739797,5
5732	4261205,51	739797,78
5733	4261198,79	739800,06
5734	4261187,42	739803,92
5735	4261160,91	739812,91
5736	4261149,54	739816,76
5737	4261144,34	739818,53
5738	4261111,67	739829,6
5739	4261110,81	739829,89
5740	4261100,42	739833,42
5741	4261073,31	739842,61
5742	4261062,42	739846,3
5743	4261056,74	739848,23
5744	4261035,91	739855,3
5745	4261018,86	739861,08
5746	4261016,97	739861,72
5747	4261016,12	739862,01
5748	4261002,29	739866,7
5749	4260993,3	739869,75
5750	4260960,15	739880,99
5751	4260931,27	739890,78
5752	4260923,04	739893,57
5753	4260922,28	739893,83
5754	4260921,43	739894,12
5755	4260914,7	739896,4
5756	4260884,12	739905,84
5757	4260876,31	739907,74
5758	4260859,27	739911,98
5759	4260853,44	739913,46
5760	4260825,75	739920,54
5761	4260824,88	739920,78
5762	4260803,92	739926,21
5763	4260786,5	739930,89
5764	4260769,43	739935,04
5765	4260767,48	739935,52
5766	4260763,32	739936,53
5767	4260761,36	739937
5768	4260759,41	739937,48
5769	4260735,95	739943,35
5770	4260730,59	739945,06
5771	4260728,71	739945,74
5772	4260727,86	739946,05
5773	4260726,58	739946,54
5774	4260724,77	739947,43
5775	4260714,82	739953,05
5776	4260692,82	739964,45
5777	4260661,92	739976,09
5778	4260646,67	739983,57
5779	4260637,48	739988,08
5780	4260636,68	739988,51
5781	4260615,02	739997,4
5653	4260624,75	740026,11
:ЗУ 1 (79)		
5782	4256044,92	742175,03
5783	4256055,74	742171,81
5784	4256058,87	742170,43
5785	4256063,56	742168,18
5786	4256081,43	742159,21
5787	4256087,59	742156,13
5788	4256090,23	742154,8
5789	4256090,37	742154,73
5790	4256105,95	742146,92
5791	4256129,19	742135,27
5792	4256148,85	742125,41
5793	4256152,43	742123,62
5794	4256165,32	742117,15
5795	4256174,26	742112,67
5796	4256179,62	742109,98
5797	4256181,41	742109,09
5798	4256182,38	742108,6
5799	4256184,99	742107,3
5800	4256190,35	742104,61
5801	4256201,08	742099,23
5802	4256203,38	742098,07
5803	4256212,66	742093,42
5804	4256225,28	742087,09
5805	4256238,24	742080,59
5806	4256238,62	742080,41
5807	4256249,34	742075,03
5808	4256258,28	742070,55
5809	4256264,97	742067,19
5810	4256269,01	742065,17
5811	4256278,92	742060,2
5812	4256288,41	742055,44
5813	4256291,48	742053,9
5814	4256297,35	742050,96
5815	4256306,28	742046,47
5816	4256309,23	742044,99
5817	4256313,7	742042,75
5818	4256313,77	742042,72
5819	4256315,22	742041,99
5820	4256318,17	742040,51
5821	4256324,16	742037,51
5822	4256327,63	742035,77
5823	4256351,76	742023,67
5824	4256357,12	742020,98
5825	4256358,39	742020,34
5826	4256381,91	742008,54
5827	4256400,24	741999,36
5828	4256415,88	741991,53
5829	4256417,01	741990,96
5830	4256432,66	741983,13
5831	4256447,78	741975,55
5832	4256448,19	741975,35
5833	4256451,65	741973,62
5834	4256457,07	741970,9
5835	4256460,51	741969,18
5836	4256467,29	741965,78
5837	4256467,45	741965,7
5838	4256467,97	741965,44
5839	4256476,23	741961,3
5840	4256480,49	741959,17
5841	4256489,64	741954,59
5842	4256494,84	741952,16
5843	4256495,81	741951,74
5844	4256502,54	741949,15
5845	4256506,26	741947,94
5846	4256522,76	741944,28
5847	4256535,31	741942,51
5848	4256537,61	741942,19
5849	4256543,23	741941,39
5850	4256547,68	741940,77
5851	4256553,21	741939,99
5852	4256565,01	741938,32
5853	4256582,91	741935,79
5854	4256600,24	741933,35
5855	4256604,62	741932,73
5856	4256614,48	741931,34
5857	4256621,95	741930,28
5858	4256634,32	741928,54
5859	4256643,81	741927,2
5860	4256670,54	741923,42
5861	4256699,25	741919,36
5862	4256706,68	741918,31
5863	4256733,33	741914,54
5864	4256736,79	741914,06
5865	4256770,54	741909,3
5866	4256798,26	741905,39
5867	4256805,69	741904,34
5868	4256832,34	741900,58
5869	4256840,76	741899,39
5870	4256841,83	741899,24
5871	4256858,08	741896,95
5872	4256862,62	741896,31
5873	4256896,33	741891,56
5874	4256897,69	741891,37
5875	4256903,71	741890,52
5876	4256909,57	741889,69
5877	4256915,02	741888,92
5878	4256919,47	741888,29
5879	4256931,35	741886,62
5880	4256933,91	741886,26
5881	4256959,65	741882,63
5882	4256989,87	741878,37
5883	4256996,28	741877,47
5884	4257000,37	741876,89
5885	4257013,61	741875,03
5886	4257021,12	741874,55
5887	4257030,56	741874,06
5888	4257031,14	741874,03
5889	4257043,13	741873,09
5890	4257063,31	741872,15
5891	4257071,25	741872,06
5892	4257084,28	741871,42
5893	4257088,81	741871,29
5894	4257096,32	741870,85
5895	4257106,82	741870,11
5896	4257115,2	741868,69
5897	4257130,43	741866,27
5898	4257137,66	741865,37
5899	4257160,09	741861,1
5900	4257175,41	741855,19
5901	4257194,32	741849,63
5902	4257215,61	741846,64
5903	4257228,4	741844,84
5904	4257238,31	741843,44
5905	4257248,21	741842,05
5906	4257250,19	741841,77
5907	4257260,71	741840,29
5908	4257262,69	741840,01
5909	4257264,05	741839,82
5910	4257269,08	741839,11
5911	4257273,95	741838,43
5912	4257285,84	741836,76
5913	4257293,34	741835,7
5914	4257295,32	741835,42
5915	4257321,1	741832,01
5916	4257327,42	741830,9
5917	4257358,69	741826,5
5918	4257374,95	741824,22
5919	4257386,83	741822,55
5920	4257396,73	741821,15
5921	4257409,68	741819,33
5922	4257413,07	741818,86
5923	4257426,44	741816,98
5924	4257430,4	741816,42
5925	4257432,46	741816,13
5926	4257448,3	741813,91
5927	4257459,72	741812,3
5928	4257459,57	741811,21
5929	4256505,09	741945,48
5782	4256044,92	742175,03
:ЗУ 1 (80)		
5930	4254885,66	742272,08
5931	4255078,29	742238,41
5932	4255074,25	742215,29
5933	4255078,19	742214,6
5934	4255082,24	742237,72
5935	4255676,01	742133,92
5936	4256023,26	742181,28
5937	4256023,44	742181,27
5938	4256284,01	742051,29
5939	4256270,92	742025,06
5940	4256221,49	742048,73
5941	4256185,72	742065,73
5942	4256112,46	742103,16
5943	4256076,98	742121,27
5944	4256040,74	742137,56
5945	4256018,11	742147,28
5946	4255999,77	742149,04
5947	4255999,7	742149,04
5948	4255998,45	742149,03
5949	4255996,72	742149
5950	4255995	742148,94
5951	4255994,97	742148,94
5952	4255989,28	742148,55
5953	4255989,25	742148,55
5954	4255984,88	742148,04
5955	4255984,85	742148,03
5956	4255969,6	742145,88
5957	4255945,19	742141,83
5958	4255922,75	742139,08
5959	4255899,46	742135,94
5960	4255883,16	742133,75
5961	4255872,93	742132,11
5962	4255868,01	742131,28
5963	4255860,03	742130,25
5964	4255852,3	742129,2
5965	4255826,41	742126,13
5966	4255815,57	742124,63
5967	4255803,37	742122,75
5968	4255789,66	742120,95
5969	4255772,63	742119,02
5970	4255756,8	742116,63
5971	4255735,24	742113,67
5972	4255723,27	742112,21
5973	4255713,14	742110,81
5974	4255697,88	742108,86
5975	4255691,49	742108,38
5976	4255672,58	742107,72
5977	4255655,15	742108,11
5978	4255638,84	742109,35
5979	4255613,42	742112,29
5980	4255531,71	742123,04
5981	4255417,42	742141,99
5982	4255245,25	742172,03
5983	4255097,46	742199,88
5984	4255012,49	742216,99
5985	4254958,79	742227,2
5986	4254936,68	742230,94
5987	4254897,09	742237,93
5988	4254880,24	742241,05
5930	4254885,66	742272,08
:ЗУ 1 (81)		
5989	4249827,64	738579,66
5990	4249843,11	738578,38
5991	4249835,18	738486,61
5992	4249764,64	738492,72
5993	4249764,78	738494,21
5994	4249766,47	738494,06
5995	4249766,72	738496,82
5996	4249772,71	738496,44
5997	4249778,68	738495,91
5998	4249778,44	738493,02
5999	4249813,81	738489,96
6000	4249817,28	738489,65
6001	4249819,97	738491,59
6002	4249820,43	738496,93
6003	4249822,19	738517,1
6004	4249823,71	738534,56
6005	4249824,97	738548,98
6006	4249826,36	738564,91
5989	4249827,64	738579,66
:ЗУ 1 (82)		
6007	4249704,65	734483,67
6008	4249718,13	734496,43
6009	4249730,56	734506,61
6010	4249744,73	734513,08
6011	4249762,93	734518,15
6012	4249779,93	734519,38
6013	4249794,1	734519,21
6014	4249807,6	734517,64
6015	4249847,7	734514,28
6016	4250013,09	734500,03
6017	4250011,69	734467,2
6018	4249923,38	734463,42
6019	4249916,47	734365,58
6020	4249921,72	734325,28
6021	4249852,07	734330,39
6022	4249849,82	734291,98
6023	4249796,42	734290,5
6024	4249746,85	734295,97
6025	4249671,8	734304,26
6026	4249682,03	734428,22
6027	4249685,93	734447,96
6028	4249693,98	734467,76
6007	4249704,65	734483,67
:ЗУ 1 (83)		
6029	4251362,11	739871,37
6030	4251362,4	739871,37
6031	4251374,41	739871,73
6032	4251391,31	739872,23
6033	4251406,56	739872,67
6034	4251417,44	739872,99
6035	4251417,62	739873
6036	4251424,87	739873,21
6037	4251427,62	739873,29
6038	4251430,44	739873,38
6039	4251430,78	739873,39
6040	4251437,61	739873,59
6041	4251442,1	739873,72
6042	4251442,61	739873,74
6043	4251447,61	739873,88
6044	4251451,77	739874,01
6045	4251452,15	739874,02
6046	4251452,76	739874,04
6047	4251453,02	739874,04
6048	4251457,42	739874,17
6049	4251457,6	739874,18
6050	4251461,76	739874,75
6051	4251475,26	739874,88
6052	4251484,16	739874,96
6053	4251501,65	739875,48
6054	4251514,12	739875,85
6055	4251514,74	739875,87
6056	4251514,92	739875,87
6057	4251530,73	739876,34
6058	4251541,63	739876,66
6059	4251553,72	739877,02
6060	4251559,12	739877,17
6061	4251569,12	739877,47
6062	4251584,11	739877,91
6063	4251585,75	739878,01
6064	4251585,81	739876,11
6065	4251362,16	739869,53
6029	4251362,11	739871,37
:ЗУ 1 (84)		
6066	4250875,7	734346,25
6067	4250887,8	734366,75
6068	4250895,99	734384,43
6069	4250894,47	734363,61
6070	4250892,72	734339,62
6071	4250890,54	734336,44
6072	4250889,47	734334,87
6073	4250888,7	734333,75
6074	4250883,97	734326,85
6075	4250875,01	734313,65
6076	4250872,42	734309,29
6077	4250867,99	734301,83
6078	4250864,79	734296,43
6079	4250863,4	734293,78
6080	4250863,26	734293,57
6081	4250851,83	734271,86
6082	4250848,36	734256,94
6083	4250839,37	734255,63
6084	4250830	734254,84
6085	4250832,22	734267,75
6086	4250838,77	734288,02
6087	4250850,44	734309,43
6088	4250857,2	734319,53
6066	4250875,7	734346,25
:ЗУ 1 (85)		
6089	4250594,9	735982,47
6090	4250630,86	735983,95
6091	4250631,58	735967,55
6092	4250595,61	735966
6089	4250594,9	735982,47
:ЗУ 1 (86)		
6093	4250635,75	735963,72
6094	4250671,72	735965,27
6095	4250672,35	735950,63
6096	4250636,39	735949,16
6093	4250635,75	735963,72
:ЗУ 1 (87)		
6097	4250808,2	736476,51
6098	4250812,39	736480,43
6099	4250816,53	736484,04
6100	4250824,09	736489,33
6101	4250830,14	736492,84
6102	4250841,15	736497,98
6103	4250851,39	736501,5
6104	4250864,21	736504,08
6105	4250877,72	736505,2
6106	4250891,78	736504,17
6107	4250903,57	736501,77
6108	4250915,62	736499,27
6109	4250934,72	736495,92
6110	4250950,48	736491,1
6111	4250960,72	736486,03
6112	4250968,49	736481,54
6113	4250975,29	736476,3
6114	4250982,08	736470,62
6115	4250987,6	736464,75
6116	4250992,68	736458,73
6117	4250998,19	736450,98
6118	4251002,58	736442,54
6119	4251006,45	736434,2
6120	4251007,1	736432,23
6121	4250779,78	736422,44
6122	4250780,05	736423,82
6123	4250781,49	736430,85
6124	4250782,93	736435,59
6125	4250784,59	736439,66
6126	4250785,45	736442,54
6127	4250788,27	736448,68
6128	4250791,1	736453,9
6129	4250794,83	736460,66
6130	4250798,64	736465,87
6131	4250803,72	736472
6097	4250808,2	736476,51
:ЗУ 1 (88)		
6132	4244033,8	737064,72
6133	4244039,54	737069,06
6134	4244048,25	737074,68
6135	4244060,05	737080,52
6136	4244091,58	737093,3
6137	4244100,63	737096,68
6138	4244109,86	737099,01
6139	4244121,1	737100,35
6140	4244135,48	737100,91
6141	4244147,82	737098,8
6142	4244159,5	737096,58
6143	4244173,54	737090,78
6144	4244179,76	737087,51
6145	4244017,63	736876,21
6146	4244018,58	736886,65
6147	4244019,24	736895,63
6148	4244017,92	736907,31
6149	4244015,93	736918,87
6150	4244012,18	736929,17
6151	4244008,43	736938,54
6152	4244002,48	736952,75
6153	4243999,27	736964,36
6154	4243997,51	736975,48
6155	4243996,85	736986,17
6156	4243997,18	736994,69
6157	4243998,39	737002,84
6158	4243999,72	737012,76
6159	4244003,03	737021,94
6160	4244007,77	737033,06
6161	4244012,85	737041,59
6162	4244018,47	737049,3
6163	4244021,67	737053,16

6164	4244026,52	737058,33
6132	4244033,8	737064,72
:ЗУ 1 (89)		
6165	4243901,09	743592,96
6166	4244115,07	743613,15
6167	4244103,06	743611,92
6168	4243901,19	743591,88
6165	4243901,09	743592,96
:ЗУ 1 (90)		
6169	4243439,85	743364,39
6170	4243586,4	743498,67
6171	4243596,99	743508,43
6172	4243612,12	743519,77
6173	4243629,91	743532,04
6174	4243635,44	743535,36
6175	4243175,93	743113,94
6176	4243171,65	743118,63
6177	4243278,35	743216,39
6169	4243439,85	743364,39
:ЗУ 1 (91)		
6178	4266048,53	729903,67
6179	4266068,85	729923,06
6180	4266087,96	729922,77
6181	4266089,79	729920,71
6182	4266103,17	729907,15
6183	4266108,83	729900,77
6184	4266118,01	729888,06
6185	4266125,23	729872,31
6186	4266129,03	729859,08
6187	4266130,74	729843,72
6188	4266130,34	729828,09
6189	4266128,9	729819,45
6178	4266048,53	729903,67
:ЗУ 1 (92)		
6190	4255769,2	742152,88
6191	4255787,15	742155,36
6192	4255791,38	742155,94
6193	4255799,61	742157,08
6194	4255808,71	742158,33
6195	4255811,55	742158,72
6196	4255813,53	742159
6197	4255815,51	742159,27
6198	4255824,72	742160,54
6199	4255829,37	742161,18
6200	4255852,11	742164,32
6201	4255859,54	742165,35
6202	4255867,71	742166,48
6203	4255869,92	742170,96
6204	4255872,94	742170,6
6205	4255880,35	742169,48
6206	4255881,16	742168,33
6207	4255886,2	742169,03
6208	4255894,67	742170,2
6209	4255918,97	742173,55
6210	4255940,58	742176,54
6211	4255951,16	742178
6212	4255960,39	742179,27
6213	4255966,51	742180,12
6214	4255980,19	742182,01
6215	4255985,99	742182,68
6216	4255993,53	742183,21
6217	4255995,81	742183,28
6218	4255998,09	742183,33
6219	4255999,74	742183,34
6220	4256005,21	742182,86
6221	4255769,49	742150,71
6190	4255769,2	742152,88
:ЗУ 1 (93)		
6222	4250896,6	734608,47
6223	4250903,77	734607,95
6224	4250903,63	734590,88
6225	4250901,57	734567,17
6226	4250900,56	734554,93
6227	4250900,16	734547,93
6228	4250892,23	734548,61
6229	4250894,11	734574,38
6230	4250894,61	734581,25
6231	4250895,52	734593,69
6232	4250896,25	734603,66
6222	4250896,6	734608,47
:ЗУ 1 (94)		
6233	4250274,36	739646,35
6234	4250275,7	739647,15
6235	4250277,99	739643,32
6236	4250276,64	739642,51
6233	4250274,36	739646,35
:ЗУ 1 (95)		
6237	4249565,68	738511,44
6238	4249575,87	738510,65
6239	4249583,28	738509,86
6240	4249593,96	738508,98
6241	4249603,67	738508,02
6242	4249615,43	738507,11
6243	4249624,44	738506,27
6244	4249636,78	738505,36
6245	4249650,07	738504,14
6246	4249662,93	738503
6247	4249665,86	738502,77
6248	4249666,04	738504,87
6249	4249673,04	738504,53
6250	4249678,81	738504,11
6251	4249678,6	738501,67
6252	4249716,67	738498,37
6253	4249716,79	738499,82
6254	4249721,78	738499,51
6255	4249722,78	738499,44
6256	4249728,77	738499,05
6257	4249728,62	738497,34
6258	4249760,77	738494,55
6259	4249760,65	738493,06
6260	4249565,54	738509,94
6237	4249565,68	738511,44
:ЗУ 1 (96)		
6261	4262424,39	738476,3
6262	4262437,31	738525,82
6263	4262481,45	738355,42
6264	4262480,73	738345,33
6265	4262480,88	738332,65
6266	4262184,6	737197,89
6267	4262172,36	737201,18
6268	4262173,25	737204,55
6269	4262179,71	737229,24
6270	4262184,01	737245,67
6271	4262188,09	737261,25
6272	4262188,21	737261,71
6273	4262190,54	737270,62
6274	4262191,55	737274,51
6275	4262197,93	737298,89
6276	4262198,56	737301,29
6277	4262202,98	737318,22

6278	4262207,16	737334,2
6279	4262207,92	737337,09
6280	4262210,36	737346,43
6281	4262211,52	737350,85
6282	4262215,64	737366,61
6283	4262220,49	737385,15
6284	4262220,75	737386,16
6285	4262223,23	737395,64
6286	4262224,33	737399,83
6287	4262226,14	737406,75
6288	4262233,52	737434,97
6289	4262233,84	737436,2
6290	4262236,47	737446,26
6291	4262236,95	737448,07
6292	4262240,94	737463,34
6293	4262245,78	737481,83
6294	4262246,02	737482,75
6295	4262248,49	737492,19
6296	4262249,16	737494,76
6297	4262250,56	737500,1
6298	4262260,68	737538,8
6299	4262266,24	737560,08
6300	4262267,13	737563,47
6301	4262270,8	737577,5
6302	4262271,55	737580,4
6303	4262274,46	737591,5
6304	4262275,58	737595,77
6305	4262281,67	737619,09
6306	4262281,76	737619,41
6307	4262286,1	737636,02
6308	4262291,54	737656,82
6309	4262295,33	737671,31
6310	4262299,76	737688,24
6311	4262301,16	737693,58
6312	4262309,88	737726,94
6313	4262311,28	737732,28
6314	4262314,31	737743,87
6315	4262316,85	737753,56
6316	4262321,65	737771,94
6317	4262325,07	737784,98
6318	4262331,65	737810,15
6319	4262339,83	737841,43
6320	4262339,26	737842,95
6321	4262339,22	737853,61
6322	4262343,35	737854,89
6323	4262350,38	737881,72
6324	4262351,77	737887,06
6325	4262352,34	737889,23
6326	4262351,95	737899,61
6327	4262355,83	737902,55
6328	4262361,27	737923,33
6329	4262364,74	737936,6
6330	4262365,03	737937,72
6331	4262364,26	737947,52
6332	4262368,61	737951,37
6333	4262375,7	737978,45
6334	4262375,96	737979,44
6335	4262377,55	737985,54
6336	4262377,61	737986,75
6337	4262377,49	737997,16
6338	4262381,15	737999,28
6339	4262382,67	738005,07
6340	4262390,57	738035,28
6341	4262390,5	738036,44
6342	4262390,78	738047,02
6343	4262394,03	738048,48
6344	4262401,04	738075,19
6345	4262401,55	738077,14
6346	4262402,99	738082,62
6347	4262402,66	738083,08
6348	4262402,23	738093,65
6349	4262406,32	738095,44
6350	4262406,91	738102,59
6351	4262409,7	738113,25
6352	4262415,15	738132,99
6353	4262413,53	738134,23
6354	4262412,85	738144,85
6355	4262419,79	738146,69
6356	4262421,1	738151,7
6357	4262422,73	738157,89
6358	4262425,26	738167,56
6359	4262426,14	738170,95
6360	4262426,36	738171,8
6361	4262428,38	738179,97
6362	4262428,52	738180,52
6363	4262427,74	738190,45
6364	4262427,76	738190,53
6365	4262427,85	738190,95
6366	4262427,86	738190,98
6367	4262431,46	738193,37
6368	4262434,64	738208,92
6369	4262438,01	738228,09
6370	4262438,16	738229,02
6371	4262436,63	738239
6372	4262436,67	738239,26
6373	4262436,68	738239,31
6374	4262440,12	738242,29
6375	4262440,79	738247,35
6376	4262441,61	738254,01
6377	4262442,68	738263,68
6378	4262443,06	738267,56
6379	4262443,76	738275,31
6380	4262444,57	738286,08
6381	4262445,52	738304,44
6382	4262445,85	738316,11
6383	4262445,96	738325,84
6384	4262445,75	738344,43
6385	4262443,29	738363,78
6386	4262443,01	738364,63
6387	4262435,89	738382,61
6388	4262432,7	738399,91
6389	4262432,65	738401,58
6390	4262432,64	738401,84
6391	4262431,73	738420,84
6392	4262430,49	738440,16
6393	4262427,99	738459,35
6394	4262427,87	738460,21
6261	4262424,39	738476,3
:ЗУ 1 (97)		
6395	4249155,85	740613,8
6396	4249172,84	740623,31
6397	4249188,89	740594,62
6398	4249242,38	740539,99
6399	4249225,46	740523,46
6400	4249224,2	740524,75
6401	4249208,22	740542,98
6402	4249195,09	740558,78
6403	4249182,86	740575,04
6404	4249169,68	740593
6405	4249163,39	740592,92

6406	4249163,11	740593,33
6407	4249160,51	740597,22
6408	4249160,23	740597,63
6409	4249157,66	740601,54
6410	4249157,39	740601,96
6411	4249159,76	740607,63
6412	4249158,15	740610,07
6395	4249155,85	740613,8
:ЗУ 1 (98)		
6413	4250865,74	734813,24
6414	4250871,45	734808,09
6415	4250879,08	734795,62
6416	4250888,7	734753,43
6417	4250895,15	734721,41
6418	4250898,62	734693,61
6419	4250901,66	734661,86
6420	4250901,92	734657,22
6421	4250897,4	734657,56
6422	4250897,28	734660,46
6423	4250896,32	734670,75
6424	4250892,89	734693,09
6425	4250891,05	734701,85
6426	4250887,74	734716,43
6427	4250885,52	734726,18
6428	4250881,65	734743,24
6429	4250880,49	734748,34
6430	4250875,2	734771,59
6431	4250872,78	734782,24
6432	4250870,74	734791,24
6433	4250868,3	734801,97
6413	4250865,74	734813,24
:ЗУ 1 (99)		
6434	4245143,76	738048,12
6435	4245594,02	738107,14
6436	4246602,98	738700,26
6437	4246604,38	738700,68
6438	4246609,74	738702,21
6439	4246618,47	738704,33
6440	4246626,6	738705,92
6441	4246634,37	738707,45
6442	4246644,58	738708,87
6443	4246651,35	738709,57
6444	4246657,12	738709,93
6445	4246667,03	738710,81
6446	4246674,29	738710,95
6447	4246852,96	738673,94
6448	4246847,05	738645,48
6449	4246759,6	738663,6
6450	4246751,06	738665,29
6451	4246738,35	738668,02
6452	4246726,61	738670,49
6453	4246717,1	738672,29
6454	4246710,19	738673,33
6455	4246703,58	738674,27
6456	4246698,19	738674,98
6457	4246681,43	738675,76
6458	4246674,22	738675,83
6459	4246665,36	738675,46
6460	4246654,36	738674,79
6461	4246643,93	738673,48
6462	4246636,11	738672,32
6463	4246631,1	738671,2
6464	4246619,62	738668,73
6465	4246613,61	738667,01
6466	4246604,78	738664,28
6467	4246598,84	738662,22
6468	4246592,03	738659,64
6469	4246588,03	738658,07
6470	4246581,29	738655,23
6471	4246575,24	738652,35
6472	4246567,64	738648,53
6473	4246560,84	738644,84
6474	4246550,97	738639,08
6475	4246542,22	738633,8
6476	4246534,29	738628,9
6477	4246526,59	738624,49
6478	4246514,62	738617,57
6479	4246506,74	738613,02
6480	4246495,19	738606,15
6481	4246350,66	738521,16
6482	4246166,25	738412,69
6483	4245910,22	738262,13
6484	4245798,44	738196,38
6485	4245799,48	738194,62
6486	4245794,28	738191,62
6487	4245789,13	738188,54
6488	4245788,09	738190,3
6489	4245780,56	738185,87
6490	4245765,58	738177,04
6491	4245746,89	738166,06
6492	4245714,44	738146,98
6493	4245711,62	738145,61
6494	4245692,35	738135,14
6495	4245667,49	738121,91
6496	4245651,74	738114,93
6497	4245637,61	738108,91
6498	4245618,9	738100,58
6499	4245619,03	738100,24
6500	4245614,26	738098,34
6501	4245609,42	738096,6
6502	4245609,3	738096,92
6503	4245602,96	738094,83
6504	4245578,63	738086,75
6505	4245561,65	738081,39
6506	4245539,89	738076,02
6507	4245523,8	738071,86
6508	4245511,14	738068,88
6509	4245462,94	738060,52
6510	4245344,96	738045,02
6511	4245147,57	738019,1
6434	4245143,76	738048,12
:ЗУ 1 (100)		
6512	4242851,66	742777,91
6513	4242770,75	742703,78
6514	4242769,78	742699,54
6515	4242762,42	742696,15
6516	4242752,08	742686,67
6517	4242734,77	742670,2
6518	4242732,96	742664,97
6519	4242726,71	742662,09
6520	4242701,9	742635,14
6521	4242701,24	742627,52
6522	4242691,72	742623,13
6523	4242668,47	742593,2
6524	4242670,48	742588,93
6525	4242662,61	742585,02
6526	4242640,64	742551,71
6527	4242641,78	742548,91
6528	4242637,11	742545,9
6529	4242628,44	742531

6530	4242616,01	742508,94
6531	4242617,58	742506,06
6532	4242612,85	742503,35
6533	4242591,26	742465,05
6534	4242590,87	742461,52
6535	4242588,91	742460,88
6536	4242566,66	742421,42
6537	4242567,53	742419,55
6538	4242564,87	742418,25
6539	4242550,05	742391,96
6540	4242541,63	742377,03
6541	4242542,57	742375,01
6542	4242539,27	742372,84
6543	4242537,01	742368,84
6544	4242518,5	742379,25
6545	4242665,6	742640,46
6546	4243175,7	743108,27
6547	4243192,34	743090,11
6548	4243191,76	743089,58
6549	4243143,25	743045,09
6550	4243117,99	743021,93
6551	4243072,96	742980,67
6552	4243004,73	742918,14
6512	4242851,66	742777,91
:ЗУ 1 (101)		
6553	4261833,13	736594,41
6554	4262161,34	736508,75
6555	4262188,57	736613,08
6556	4262188,57	736613,04
6557	4262188,41	736612,42
6558	4262188,67	736612,35
6559	4262188,83	736611,18
6560	4262192,78	736594,08
6561	4262194,49	736581,87
6562	4262194,22	736569,13
6563	4262192,25	736557,24
6564	4262188,7	736540,83
6565	4262179,9	736523,89
6566	4262167,94	736508
6567	4262158,06	736498,85
6568	4262147,12	736491,36
6569	4262130,96	736483,74
6570	4262114,92	736478,49
6571	4262094,92	736474,93
6572	4262076,25	736470,99
6573	4262055,45	736467,57
6574	4262034,03	736463,89
6575	4262004,02	736458,23
6576	4261985,22	736455,74
6577	4261962,6	736450,48
6578	4261946,43	736448,51
6579	4261928,82	736449,96
6580	4261914,23	736452,71
6581	4261899,51	736458,36
6582	4261885,58	736465,98
6583	4261874,89	736473,89
6584	4261863,58	736486,1
6585	4261856,62	736497,13
6586	4261848,34	736514,07
6587	4261844,52	736529,5
6588	4261842,02	736546,17
6589	4261837,67	736564,22
6590	4261834,91	736585,49
6553	4261833,13	736594,41
:ЗУ 1 (102)		
6591	4261826,92	737021,57
6592	4261838,8	737031,53
6593	4261856,61	737041,06
6594	4261877,18	737047,42
6595	4261901,58	737051,45
6596	4261925,79	737055,7
6597	4261945,09	737055,06
6598	4261965,49	737051,24
6599	4261983,09	737043,61
6600	4261997,55	737033,03
6601	4262010,48	737019,47
6602	4262015,12	737012
6603	4261936,47	737032,52
6604	4261828,18	736618,2
6605	4261825,05	736632,31
6606	4261821,1	736661,52
6607	4261816,89	736682,66
6608	4261811,11	736714,12
6609	4261809,4	736727,25
6610	4261793,21	736809,98
6611	4261791,04	736823,29
6612	4261791,49	736839,75
6613	4261795,94	736857,55
6614	4261800,82	736871,11
6615	4261802,94	736883,4
6616	4261804,42	736897,6
6617	4261802,94	736909,25
6618	4261799,33	736927,81
6619	4261796,57	736945,61
6620	4261797,63	736960,87
6621	4261801,03	736977,19
6622	4261806,33	736991,81
6623	4261812,92	737005,46
6591	4261826,92	737021,57
:ЗУ 1 (103)		
6624	4241929,17	744093,44
6625	4242152,26	743971,52
6626	4242151,3	743969,76
6627	4242385,2	743829,65
6628	4243102,98	743047,02
6629	4242664,52	742644,91
6630	4242690,11	742674,39
6631	4242728,43	742712,47
6632	4242828,01	742803,72
6633	4242981,08	742943,95
6634	4243081,45	743035,91
6635	4243057,81	743061,73
6636	4243012,65	743111,04
6637	4242924,52	743207,23
6638	4242601,33	743560,84
6639	4242446,54	743730,02
6640	4242442,24	743734,72
6641	4242293,32	743854,95
6642	4242190,56	743914,79
6643	4242187,21	743916,75
6644	4242183,66	743918,91
6645	4242179,94	743921,33
6646	4242176,38	743923,89
6647	4242141,64	743911,2
6648	4242106,91	743898,5
6649	4242101,87	743896,73
6650	4242096,53	743895,31
6651	4242093,1	743894,52
6652	4242090,58	743894,09
6653	4242086,76	743893,45

6654	4242082,91	743892,93
6655	4242079,7	743892,68
6656	4242074,92	743892,44
6657	4242071,82	743892,44
6658	4242066,87	743892,6
6659	4242062,92	743892,87
6660	4242058,89	743893,33
6661	4242053,37	743894,28
6662	4242050,88	743894,8
6663	4242047,18	743895,69
6664	4242043,9	743896,62
6665	4242041,04	743897,53
6666	4242037,67	743898,66
6667	4242034,13	743900,13
6668	4242031,05	743901,45
6669	4242027,8	743903,01
6670	4242024,68	743904,6
6671	4242017,8	743908,7
6672	4242013,27	743911,95
6673	4242009,69	743914,78
6674	4242005,37	743918,35
6675	4242000,94	743922,68
6676	4241997,09	743926,9
6677	4241992,98	743931,85
6678	4241989,14	743937,25
6679	4241986,04	743942,22
6680	4241983,48	743946,92
6681	4241980,75	743952,74
6682	4241978,51	743958,29
6683	4241974,95	743967,9
6684	4241929,9	744091,44
6624	4241929,17	744093,44
:ЗУ 1 (104)		
6685	4253980,14	742264,55
6686	4253985,66	742264,9
6687	4253986,34	742265,68
6688	4253987,85	742267,4
6689	4253994,35	742274,8
6690	4254005,56	742287,58
6691	4254005,89	742287,96
6692	4254008,96	742291,45
6693	4254009,6	742292,18
6694	4254013,58	742301,71
6695	4254014,02	742301,45
6696	4254018,62	742302,46
6697	4254028,26	742313,45
6698	4254029,11	742314,42
6699	4254032,28	742318,03
6700	4254042,05	742329,15
6701	4254042,98	742330,21
6702	4254043,44	742331,51
6703	4254044,52	742333,89
6704	4254046,57	742340,13
6705	4254050,42	742338,69
6706	4254051,93	742340,41
6707	4254060,33	742349,97
6708	4254063,34	742352,95
6709	4254068,11	742348,78
6710	4253890,3	742145,59
6711	4253882,39	742152,52
6712	4253890,48	742156,43
6713	4253896,36	742163,13
6714	4253901,36	742168,83
6715	4253908,35	742176,79
6716	4253910,74	742179,51
6717	4253914,56	742189,19
6718	4253919,82	742189,86
6719	4253939,61	742212,42
6720	4253943,21	742216,51
6721	4253943,69	742217,49
6722	4253945,03	742220,76
6723	4253945,12	742220,97
6724	4253947,44	742227,49
6725	4253952,98	742227,65
6726	4253962,31	742238,29
6727	4253963,03	742239,1
6728	4253975,57	742253,4
6729	4253976,55	742254,65
6730	4253978,14	742258,08
6731	4253978,38	742259,06
6685	4253980,14	742264,55
:ЗУ 1 (105)		
6732	4252075,21	740271,79
6733	4252086,94	740281,16
6734	4252106,93	740296,04
6735	4252114,52	740301,7
6736	4252115,07	740302,11
6737	4252142,13	740325,09
6738	4252153,02	740334,66
6739	4252171,25	740352,19
6740	4252185,95	740365,4
6741	4252195,06	740373,21
6742	4252204,18	740381,01
6743	4252228,54	740400,21
6744	4252230,46	740401,82
6745	4252258,96	740426,96
6746	4252278,78	740442,02
6747	4252285,63	740452,7
6748	4252288,59	740457,46
6749	4252301,21	740469,09
6750	4252310,73	740476,63
6751	4252318,95	740483,52
6752	4252335,25	740491,38
6753	4252341,21	740496,95
6754	4252342,57	740498,22
6755	4252354,5	740507,34
6756	4252365,28	740515,93
6757	4252378,78	740529,04
6758	4252391,12	740543,26
6759	4252402,49	740558,27
6760	4252411,84	740572,4
6761	4252412,83	740574
6762	4252416,67	740580,48
6763	4252422,1	740590,39
6764	4252422,19	740590,57
6765	4252422,2	740590,59
6766	4252430,26	740607,36
6767	4252430,34	740607,54
6768	4252437,27	740624,83
6769	4252443,11	740642,74
6770	4252447,23	740661,1
6771	4252448,83	740671,19
6772	4252450,79	740680,11
6773	4252452,05	740685,85
6774	4252454,91	740699,69
6775	4252456,69	740709,53
6776	4252458,47	740719,37
6777	4252462,02	740739,05
6778	4252464,62	740753,45
6779	4252466,92	740766,17

6780	4252468,6	740775,46
6781	4252469,13	740778,41
6782	4252470,47	740785,85
6783	4252473,08	740798,75
6784	4252478,39	740819,24
6785	4252485,05	740839,33
6786	4252493,03	740858,92
6787	4252502	740878,1
6788	4252502,7	740879,34
6789	4252448,51	740579,17
6790	4251629,97	739877,41
6791	4251590,17	739876,24
6792	4251590,2	739878,26
6793	4251623,03	739886,45
6794	4251637,88	739894,19
6795	4251638,25	739894,46
6796	4251642,44	739897,53
6797	4251650,83	739903,69
6798	4251653,29	739905,8
6799	4251661,59	739912,89
6800	4251662,22	739913,44
6801	4251663,16	739914,24
6802	4251669,41	739919,59
6803	4251669,78	739919,91
6804	4251669,82	739919,94
6805	4251671,4	739921,29
6806	4251686,38	739934,11
6807	4251692,89	739939,68
6808	4251697,78	739943,88
6809	4251701,26	739946,85
6810	4251713,51	739957,33
6811	4251714,59	739958,26
6812	4251722,65	739965,16
6813	4251726,83	739968,73
6814	4251743,74	739983,21
6815	4251760,37	739997,44
6816	4251773,75	740008,89
6817	4251794,64	740026,77
6818	4251810,41	740040,27
6819	4251826,17	740053,76
6820	4251844,81	740069,71
6821	4251849,72	740073,91
6822	4251877,84	740097,97
6823	4251892,82	740111,98
6824	4251911,52	740128,58
6825	4251924,96	740139,79
6826	4251925,12	740139,92
6827	4251938,79	740150,46
6828	4251938,88	740150,53
6829	4251940,19	740151,54
6830	4251949,41	740167,67
6831	4251956,65	740173,5
6832	4251981,28	740191,96
6833	4251986,95	740194,23
6834	4251993,48	740196,92
6835	4251996,44	740199,45
6836	4251997,05	740199,97
6837	4252001,68	740203,93
6838	4252003,96	740205,88
6839	4252004,88	740206,67
6840	4252005,85	740207,5
6841	4252008,34	740209,64
6842	4252008,49	740209,76
6843	4252008,68	740209,92
6844	4252008,76	740209,99
6845	4252012,48	740213,17
6846	4252020,07	740219,67
6847	4252027,67	740226,17
6848	4252028,19	740226,62
6849	4252031,47	740229,42
6850	4252034,72	740232,21
6851	4252035,29	740232,72
6852	4252048,45	740244,61
6853	4252057,59	740252,88
6854	4252058,14	740253,47
6855	4252058,74	740254,11
6732	4252075,21	740271,79
:ЗУ 1 (106)		
6856	4249879,73	738955,09
6857	4249888	739050,73
6858	4249903,49	739049,39
6859	4249901,12	739022,13
6860	4249898,96	738997,23
6861	4249895,77	738960,37
6862	4249895,19	738953,76
6856	4249879,73	738955,09
:ЗУ 1 (107)		
6863	4260776,16	726228,34
6864	4260736,92	726231,63
6865	4260731,42	726232,08
6866	4260726,11	726232,45
6867	4260721,01	726232,69
6868	4260716,1	726232,74
6869	4260711,4	726232,58
6870	4260706,93	726232,15
6871	4260702,69	726231,45
6872	4260698,75	726230,46
6873	4260692,3	726227,93
6874	4260688,71	726225,98
6875	4260685,13	726223,62
6876	4260681,56	726220,89
6877	4260677,99	726217,82
6878	4260674,43	726214,45
6879	4260670,84	726210,81
6880	4260667,2	726206,93
6881	4260663,46	726202,85
6882	4260634,47	726171,15
6883	4260534,52	726061,8
6884	4260390,21	725903,87
6885	4260375,57	725888,77
6886	4260365,29	725879,46
6887	4260355,69	725871,27
6888	4260340,66	725859,58
6889	4260328,29	725851,66
6890	4260315,5	725843,75
6891	4260295,31	725832,46
6892	4260277,38	725824,82
6893	4260263,9	725819,82
6894	4260239,68	725811,6
6895	4260231,48	725808,96
6896	4260231,1	725808,93
6897	4260191,06	725796,42
6898	4260160,21	725786,78
6899	4260159,56	725789,28
6900	4260187,7	725798,08
6901	4260247,26	725816,7
6902	4260256,3	725819,67
6903	4260265,25	725822,92
6904	4260277,03	725827,67
6905	4260286,73	725832

6906	4260299,09	725838,1
6907	4260308,39	725843,13
6908	4260320,24	725850,16
6909	4260328,26	725855,32
6910	4260339,57	725863,2
6911	4260346,35	725868,28
6912	4260358,66	725878,28
6913	4260369,73	725888,19
6914	4260374,32	725892,58
6915	4260381,79	725900,13
6916	4260386,84	725905,52
6917	4260525,35	726057,11
6918	4260531,15	726063,46
6919	4260631,1	726172,82
6920	4260660,08	726204,52
6921	4260664,06	726208,85
6922	4260667,94	726212,96
6923	4260671,12	726216,18
6924	4260674,92	726219,77
6925	4260679,36	726223,5
6926	4260682,54	726225,84
6927	4260685,08	726227,49
6928	4260687,63	726228,95
6929	4260690,3	726230,25
6930	4260693,18	726231,4
6931	4260696,06	726232,33
6932	4260698,88	726233,03
6933	4260701,85	726233,58
6934	4260705,73	726234,07
6935	4260708,97	726234,3
6936	4260713,17	726234,42
6937	4260719,33	726234,3
6938	4260727,58	726233,78
6939	4260727,7	726233,78
6940	4260776,28	726229,73
6863	4260776,16	726228,34
:ЗУ 1 (108)		
6941	4250712,42	736230,51
6942	4250719,43	736066,44
6943	4250678,84	736064,69
6944	4250678,98	736066,49
6945	4250680,33	736074,69
6946	4250682,29	736084,81
6947	4250683,63	736091,16
6948	4250705,05	736194,75
6941	4250712,42	736230,51
:ЗУ 1 (109)		
6949	4245255,02	743589,7
6950	4245376,08	743508,15
6951	4245365,56	743492,52
6952	4245368,87	743490,28
6953	4245379,42	743505,91
6954	4245411,25	743484,47
6955	4245477,51	743439,8
6956	4245517,41	743412,91
6957	4245528,99	743404,29
6958	4245539,72	743394,5
6959	4245548,03	743385,17
6960	4245555,54	743375,08
6961	4245562,77	743363,5
6962	4245570,21	743347,6
6963	4245572,95	743339,3
6964	4245335,02	742451,36
6965	4245334,62	742456,78
6966	4245334,84	742471,12
6967	4245336,63	742484,97
6968	4245339,19	742496,53
6969	4245364,48	742592,81
6970	4245365,94	742598,34
6971	4245365,84	742598,63
6972	4245374,46	742631,52
6973	4245376,45	742638,33
6974	4245382,94	742663,04
6975	4245420,22	742804,85
6976	4245438,81	742875,63
6977	4245436,27	742878,52
6978	4245436,37	742878,89
6979	4245437,69	742883,71
6980	4245438,97	742888,15
6981	4245439,08	742888,52
6982	4245442,49	742889,67
6983	4245495,62	743092
6984	4245536,32	743246,88
6985	4245539,39	743258,8
6986	4245541,9	743268,52
6987	4245543,64	743276,47
6988	4245544,92	743287,31
6989	4245545,28	743295,56
6990	4245544,87	743302,93
6991	4245544,05	743312,09
6992	4245541,9	743321,24
6993	4245539,48	743329,9
6994	4245535,6	743339,59
6995	4245528,93	743351,65
6996	4245522,99	743360,25
6997	4245515,5	743369,06
6998	4245507,1	743377,05
6999	4245497,84	743383,89
7000	4245457,95	743410,78
7001	4245391,69	743455,45
7002	4245235,45	743560,69
6949	4245255,02	743589,7
:ЗУ 1 (110)		
7003	4250420,95	735954,43
7004	4250511,86	735958,35
7005	4250512,47	735944,1
7006	4250437,92	735941
7007	4250436,51	735940,94
7008	4250437,61	735939,14
7009	4250437,85	735929,14
7010	4250435,68	735923,49
7011	4250436,33	735908,43
7012	4250439,13	735879,19
7013	4250442,15	735862,36
7014	4250444,24	735853,18
7015	4250448,14	735839,01
7016	4250455,16	735818,63
7017	4250467,34	735791,62
7018	4250482,04	735767,14
7019	4250498,89	735743,58
7020	4250508,3	735731,43
7021	4250514,58	735723,65
7022	4250525,53	735710,1
7023	4250541,87	735689,87
7024	4250550,67	735678,98
7025	4250558,84	735668,87
7026	4250564,5	735661,86
7027	4250568,9	735656,42
7028	4250583,35	735638,53
7029	4250586,46	735634,67

7030	4250600,92	735619,3
7031	4250607,46	735616,47
7032	4250608,85	735615,42
7033	4250635,03	735591,58
7034	4250655,05	735571,76
7035	4250667,88	735558,21
7036	4250676,72	735548,95
7037	4250680,65	735544,88
7038	4250689,27	735531,35
7039	4250700,54	735512,1
7040	4250710,07	735502,14
7041	4250716,7	735494,64
7042	4250718,49	735491,9
7043	4250719,67	735490,42
7044	4250741,07	735462,88
7045	4250755,19	735440,61
7046	4250767,26	735412,16
7047	4250771,73	735401,7
7048	4250779,44	735376,05
7049	4250782,99	735362,25
7050	4250786,03	735342,58
7051	4250787,03	735327,45
7052	4250788,24	735312,32
7053	4250790,98	735300,1
7054	4250793,62	735288,49
7055	4250799,61	735262,16
7056	4250799,85	735261,1
7057	4250803,72	735244,04
7058	4250806,48	735231,93
7059	4250812,46	735205,61
7060	4250818,44	735179,28
7061	4250821,77	735164,65
7062	4250825,62	735147,7
7063	4250826,2	735145,15
7064	4250831,52	735121,75
7065	4250837,94	735093,47
7066	4250843,93	735067,14
7067	4250852,12	735031,07
7068	4250856,63	735011,24
7069	4250857,22	735008,63
7070	4250858,85	735001,5
7071	4250859,86	734997,04
7072	4250861,06	734991,74
7073	4250863,28	734981,99
7074	4250865,49	734972,24
7075	4250866,09	734969,64
7076	4250871,18	734947,2
7077	4250877,16	734920,89
7078	4250883,59	734892,6
7079	4250888,28	734871,97
7080	4250893,82	734847,59
7081	4250896,62	734835,27
7082	4250902,43	734809,72
7083	4250904,87	734799
7084	4250906,91	734789,99
7085	4250908,74	734781,93
7086	4250910,41	734774,63
7087	4250914,62	734756,1
7088	4250915,78	734751
7089	4250917,61	734742,93
7090	4250919,65	734733,93
7091	4250921,87	734724,19
7092	4250925,19	734709,59
7093	4250927,24	734699,87
7094	4250931,07	734674,95
7095	4250932,18	734663,19
7096	4250933,09	734640,97
7097	4250932,91	734635,03
7098	4250918,29	734636,08
7099	4250921,07	734674,33
7100	4250751,22	735421,62
7101	4250426,63	735823,19
7003	4250420,95	735954,43
:ЗУ 1 (111)		
7102	4242270,96	744188,68
7103	4242272,77	744184,48
7104	4242274,35	744179,94
7105	4242276,8	744173,74
7106	4242279	744167,76
7107	4242281,63	744160,39
7108	4242303,96	744099,21
7109	4242311,12	744079,62
7110	4242312,84	744074,48
7111	4242314,28	744069,26
7112	4242315,44	744063,97
7113	4242316,31	744058,63
7114	4242316,88	744053,24
7115	4242317,17	744047,83
7116	4242317,16	744042,42
7117	4242316,86	744037,01
7118	4242316,26	744031,63
7119	4242315,38	744026,29
7120	4242314,21	744021
7121	4242312,75	744015,78
7122	4242311,01	744010,65
7123	4242309	744005,63
7124	4242306,72	744000,71
7125	4242304,17	743995,93
7126	4242301,37	743991,3
7127	4242298,33	743986,82
7128	4242295,04	743982,51
7129	4242291,53	743978,39
7130	4242287,8	743974,47
7131	4242283,86	743970,75
7132	4242279,73	743967,25
7133	4242275,41	743963,98
7134	4242270,93	743960,95
7135	4242266,28	743958,16
7136	4242261,49	743955,63
7137	4242256,57	743953,37
7138	4242251,54	743951,37
7139	4242218,21	743939,19
7140	4242310,94	743885,2
7141	4242358,04	743855,06
7142	4242358,13	743854,99
7143	4242358,06	743854,84
7144	4242376,25	743841,92
7145	4242400,41	743822,78
7146	4242434,04	743793,16
7147	4242455,91	743771,59
7148	4242472,38	743753,63
7149	4242482,84	743742,21
7150	4242476,32	743736,22
7151	4242387,76	743832,78
7152	4242153,22	743973,27
7102	4242270,96	744188,68
:ЗУ 1 (112)		
7153	4250675,71	735965,44
7154	4250723,67	735967,53
7155	4250723,58	735969,53

7156	4250840,98	735974,61
7157	4250842,48	735939,74
7158	4250839,6	735940,33
7159	4250770,27	735954,63
7160	4250676,35	735950,79
7153	4250675,71	735965,44
:ЗУ 1 (113)		
7161	4235449,5	736339,72
7162	4235453,11	736343,22
7163	4235457,02	736346,63
7164	4235461,95	736350,47
7165	4235467,79	736354,41
7166	4235473,18	736357,55
7167	4235476,84	736359,44
7168	4235481,59	736361,61
7169	4235488,16	736364,15
7170	4235508,57	736369,96
7171	4235447,17	736313,38
7172	4235600,17	736147,27
7173	4235597,48	736147,23
7174	4235590,14	736146,61
7175	4235585,59	736145,95
7176	4235580,34	736144,92
7177	4235574,35	736143,38
7178	4235569,58	736142,05
7179	4235561,86	736139,9
7180	4235557,39	736138,65
7181	4235550,23	736136,93
7182	4235544,87	736136
7183	4235540,13	736135,43
7184	4235534,11	736135,03
7185	4235526,77	736135,03
7186	4235519,75	736135,54
7187	4235515,58	736136,08
7188	4235511,49	736136,79
7189	4235505,25	736138,2
7190	4235499,95	736139,75
7191	4235495,47	736141,3
7192	4235492,86	736142,32
7193	4235489,52	736143,75
7194	4235484,98	736145,93
7195	4235479,99	736148,66
7196	4235475,99	736151,13
7197	4235472,34	736153,62
7198	4235468,88	736156,21
7199	4235466,55	736158,09
7200	4235462,57	736161,58
7201	4235459,04	736165,01
7202	4235455,11	736169,27
7203	4235452,29	736172,66
7204	4235449,04	736176,96
7205	4235446,56	736180,61
7206	4235443,42	736185,81
7207	4235441,28	736189,8
7208	4235436,53	736200,79
7209	4235434,19	736208,07
7210	4235431,23	736218,66
7211	4235423,75	736245,64
7212	4235422,93	736249,23
7213	4235422,23	736252,91
7214	4235421,61	736257,11
7215	4235421,04	736263,13
7216	4235420,82	736269,52
7217	4235421,02	736275,92
7218	4235421,82	736283,72
7219	4235422,82	736289,53
7220	4235424,4	736296,12
7221	4235426,04	736301,51
7222	4235428,52	736308,11
7223	4235430,85	736313,28
7224	4235434,26	736319,69
7225	4235437	736324,16
7226	4235441,54	736330,57
7227	4235445,41	736335,31
7161	4235449,5	736339,72
:ЗУ 1 (114)		
7228	4250634,88	735984,11
7229	4250670,83	735985,59
7230	4250671,54	735969,28
7231	4250635,58	735967,72
7228	4250634,88	735984,11
:ЗУ 1 (115)		
7232	4244411,75	736815,63
7233	4244413,1	736813,36
7234	4244418,73	736802,83
7235	4244423,93	736789,58
7236	4244457,46	736709,26
7237	4244388,37	736611,76
7238	4244346,63	736612,38
7239	4244346,57	736608,47
7240	4244287,78	736653,58
7232	4244411,75	736815,63
:ЗУ 1 (116)		
7241	4262446,58	738561,32
7242	4262451,14	738547,02
7243	4262461,81	738508,46
7244	4262462,36	738506,46
7245	4262465,33	738497,26
7246	4262465,72	738497
7247	4262466,18	738495,35
7248	4262467,46	738488,97
7249	4262472,04	738469,72
7250	4262472,24	738468,81
7251	4262476,35	738448,49
7252	4262480,63	738428,18
7253	4262484,38	738408,01
7254	4262484,43	738407,73
7255	4262484,72	738405,95
7256	4262484,96	738386,91
7257	4262482,45	738367,6
7258	4262439,39	738533,77
7241	4262446,58	738561,32
:ЗУ 1 (117)		
7259	4255643,76	732367,31
7260	4255653,21	732373,4
7261	4255662,07	732378,52
7262	4255670,34	732381,86
7263	4255683,15	732386,01
7264	4255694,77	732392,31
7265	4255704,42	732398,41
7266	4255714,46	732406,08
7267	4255727,87	732421,29
7268	4255739,29	732431,52
7269	4255744,46	732436,27
7270	4255756,17	732428,12
7271	4255657,21	732312,98
7272	4255653,41	732313,42
7273	4255641,28	732317,44
7274	4255623,2	732320,46
7275	4255602,22	732322,14
7276	4255635,13	732358,37
7259	4255643,76	732367,31
:ЗУ 1 (118)		
7277	4249847,12	738578,05
7278	4249862,52	738576,76
7279	4249861,46	738564,57
7280	4249859,83	738545,94
7281	4249858,58	738531,52
7282	4249857,06	738514,06
7283	4249855,3	738493,89
7284	4249853,41	738472,21
7285	4249853,14	738469,1
7286	4249852,55	738462,28
7287	4249851,6	738451,21
7288	4249851,13	738445,78
7289	4249850,84	738442,35
7290	4249850,28	738435,82
7291	4249849,77	738429,92
7292	4249834,41	738431,25
7293	4249840,07	738496,7
7277	4249847,12	738578,05
:ЗУ 1 (119)		
7294	4262042,81	739483,29
7295	4262047,17	739479,76
7296	4262047,86	739479,14
7297	4262055,44	739472,47
7298	4262063,52	739465,46
7299	4262078,75	739451,23
7300	4262080,63	739449,42
7301	4262093,62	739436,53
7302	4262108,13	739421,39
7303	4262121,28	739406,26
7304	4262121,86	739405,52
7305	4262125,39	739400,69
7306	4262130,75	739392,24
7307	4262131,82	739390,79
7308	4262133,43	739388,86
7309	4262145,13	739372,65
7310	4262157,08	739356,6
7311	4262168,92	739340,49
7312	4262181,04	739325,67
7313	4262181,6	739324,96
7314	4262194,09	739309,3
7315	4262207,18	739294,06
7316	4262220,48	739278,98
7317	4262224,98	739272,98
7318	4262232,87	739263,25
7319	4262236,21	739259,49
7320	4262245,72	739248,34
7321	4262246,32	739247,59
7322	4262258,81	739230,34
7323	4262261,94	739226,01
7324	4262270,91	739212,77
7325	4262276,6	739213,06
7326	4262280,05	739209,33
7327	4262289,74	739198,87
7328	4262300,47	739180,09
7329	4262309,16	739161,35
7330	4262309,6	739160,48
7331	4262319,24	739141,12
7332	4262327,84	739121,27
7333	4262337,72	739101,86
7334	4262344,28	739081,18
7335	4262348,4	739060,79
7336	4262348,27	739059,73
7337	4262348,61	739037,46
7338	4262348,32	739029,29
7339	4262348,3	739028,85
7340	4262348,16	739026,75
7341	4262348,1	739024,67
7342	4262348,02	739022,58
7343	4262347,86	739018,84
7344	4262348,11	739016,13
7345	4262350,94	738996,21
7346	4262355,11	738976,63
7347	4262359,8	738958,11
7348	4262359,95	738957,22
7349	4262363,81	738937,56
7350	4262367,17	738922,84
7351	4262368,36	738918,08
7352	4262369,32	738913,06
7353	4262370,7	738901,03
7354	4262370,23	738897,91
7355	4262372,43	738877,82
7356	4262374,31	738858,58
7357	4262374,43	738857,68
7358	4262378,16	738837,99
7359	4262383,95	738818,83
7360	4262387,37	738799,06
7361	4262388,92	738778,8
7362	4262391,19	738759,66
7363	4262391,41	738758,79
7364	4262393,29	738751,53
7365	4262396,43	738739,43
7366	4262397,68	738734,59
7367	4262401,44	738720,07
7368	4262402,22	738717,07
7369	4262405,23	738705,45
7370	4262406,46	738700,71
7371	4262407,71	738695,87
7372	4262407,74	738695,77
7373	4262411,47	738681,35
7374	4262412,1	738678,93
7375	4262416,26	738662,86
7376	4262416,49	738661,99
7377	4262421,5	738642,63
7378	4262426,51	738623,27
7379	4262431,9	738604,01
7380	4262438,29	738585
7381	4262443,69	738570,16
7382	4262444,28	738568,4
7383	4262437,32	738541,73
7384	4262280,12	739148,36
7294	4262042,81	739483,29
:ЗУ 1 (120)		
7385	4263840	726821,56
7386	4263857,01	726831,5
7387	4263873,52	726841,56
7388	4263908,04	726860,29
7389	4264839,78	727327,87
7390	4264905,89	727359,14
7391	4265172,31	727485,15
7392	4265354,05	727571,15
7393	4265437,29	727610,56
7394	4265702,01	727737,55
7395	4265848,37	727807,78
7396	4266061,5	727910,1
7397	4266065,45	727911,87
7398	4266068,05	727913,31
7399	4266070,45	727914,43
7400	4266072,57	727909,98
7401	4265020,74	727410,3
7402	4265022,37	727406,65
7403	4266135,11	727935,26
7404	4266136,43	727931,83
7405	4266149,53	727931,87
7406	4266147,4	727928,97
7407	4266143,11	727923,68
7408	4266137,2	727917,33
7409	4266129,65	727909,85
7410	4266120,74	727902,9
7411	4266112,57	727897,01
7412	4266106,78	727893,68
7413	4266099,11	727889,33
7414	4266091,62	727885,83
7415	4266082,59	727881,4
7416	4265863,51	727776,23
7417	4265717,15	727705,99
7418	4265452,34	727578,96
7419	4265369,02	727539,52
7420	4265187,28	727453,52
7421	4264920,85	727327,5
7422	4264686,27	727216,57
7423	4264548,92	727151,56
7424	4264350,64	727057,66
7425	4264081,41	726930,07
7426	4263922,83	726854,87
7427	4263911,61	726849,26
7428	4263903,99	726845,58
7429	4263897,88	726842,17
7430	4263889,86	726837,98
7431	4263883,31	726834,4
7432	4263876,67	726830,68
7433	4263871,89	726827,76
7434	4263868,89	726825,87
7435	4263864,06	726823,06
7436	4263859,12	726819,98
7437	4263853,44	726816,48
7438	4263848,49	726813,22
7439	4263839,99	726807,69
7440	4263835,38	726804,28
7441	4263830,1	726800,85
7442	4263825,74	726797,72
7443	4263821,53	726794,59
7444	4263816,13	726790,79
7445	4263810,78	726786,56
7446	4263805,25	726782,43
7447	4263800,18	726778,52
7448	4263794,99	726774,35
7449	4263790,54	726770,48
7450	4263786,05	726767,07
7451	4263780,03	726762,07
7452	4263775,99	726758,74
7453	4263768,4	726752,55
7454	4263764,66	726749,38
7455	4263761,44	726746,62
7456	4263753,63	726740,36
7457	4263746,47	726734,6
7458	4263734,74	726724,84
7459	4263509,2	726539,73
7460	4263329,45	726392,27
7461	4263171,01	726262,31
7462	4263717,02	726731,18
7463	4263743,87	726753,33
7464	4263759,19	726765,3
7465	4263774,74	726777,05
7466	4263807,57	726800,67
7467	4263823,72	726811,1
7385	4263840	726821,56
:ЗУ 1 (121)		
7468	4258940,34	741338,99
7469	4258942,06	741337,29
7470	4258946,06	741332,76
7471	4258960,93	741316,79
7472	4258974,15	741299,36
7473	4258985,61	741280,68
7474	4258993,89	741260,38
7475	4258995,59	741256,3
7476	4258998,69	741246,34
7477	4259000,16	741240,91
7478	4259001,21	741236,95
7479	4259004,61	741227,53
7480	4259007,1	741222,12
7481	4259015	741203,75
7482	4259020,85	741184,5
7483	4259027,37	741165,54
7484	4259032,25	741151,94
7485	4259034,16	741146,7
7486	4259041,09	741127,91
7487	4259047,65	741108,96
7488	4259055,51	741090,57
7489	4259063,37	741072,18
7490	4259069,04	741058,93
7491	4259071,23	741053,8
7492	4259079,09	741035,41
7493	4259086,58	741017,89
7494	4259086,95	741017,02
7495	4259087,37	741016,05
7496	4259089,08	741012,03
7497	4259093,01	741002,84
7498	4259097,73	740991,81
7499	4259102,45	740980,77
7500	4259108,34	740966,98
7501	4259112,49	740962,68
7502	4259127,54	740947,37
7503	4259135,87	740929,18
7504	4259141,21	740909,71
7505	4259148,6	740891,13
7506	4259154,69	740878,05
7507	4259156,79	740872,88
7508	4259161,63	740859,55
7509	4259163,59	740854,03
7510	4259164,62	740849,95
7511	4259167,91	740834,67
7512	4259176,82	740817,46
7513	4259182,81	740798,71
7514	4259189,55	740786,4
7515	4259192,23	740781,68
7516	4259202,17	740764,95
7517	4259212,62	740748,54
7518	4259223,57	740732,45
7519	4259235	740716,71
7520	4259243,55	740705,58
7521	4259246,92	740701,33
7522	4259259,31	740686,32
7523	4259272,15	740671,7
7524	4259285,44	740657,48
7525	4259299,15	740643,68
7526	4259300,14	740642,72
7527	4259308,59	740634,66
7528	4259309,3	740633,99
7529	4259314,15	740631,25
7530	4259317,27	740629,74
7531	4259328,92	740618,64
7532	4259330,47	740616,71
7533	4259337,27	740609,29
7534	4259342,97	740604,41
7535	4259358,17	740591,41
7536	4259373,36	740578,41
7537	4259384,32	740569,04
7538	4259385	740568,45
7539	4259386,86	740566,86
7540	4259414,09	740544,01
7541	4259438,26	740525,34
7542	4259453,87	740515,13
7543	4259457,27	740512,95
7544	4259463,8	740508,12
7545	4259464,42	740507,47
7546	4259483,18	740490,94
7547	4259496,09	740479,12
7548	4259501,49	740474,03
7549	4259501,93	740473,63
7550	4259514,23	740462
7551	4259524,83	740451,96
7552	4259537,92	740440,95
7553	4259538,62	740440,38
7554	4259544,34	740435,67
7555	4259554,06	740427,66
7556	4259557,74	740424,42
7557	4259570,49	740409,8
7558	4259571,11	740409,27
7559	4259583,9	740401,03
7560	4259584,59	740400,46
7561	4259596,16	740390,92
7562	4259611,15	740378,04
7563	4259611,77	740377,56
7564	4259629,95	740369,06
7565	4259644,16	740364,24
7566	4259645,19	740363,89
7567	4259653,62	740361,02
7568	4259670,19	740355,39
7569	4259683,06	740351,02
7570	4259691,76	740348,07
7571	4259694,19	740347,25
7572	4259701,62	740344,72
7573	4259703,41	740344,11
7574	4259708,07	740342,53
7575	4259720,93	740338,16
7576	4259724,64	740336,91
7577	4259736,56	740332,86
7578	4259740,51	740331,51
7579	4259741,81	740331,07
7580	4259750,99	740327,96
7581	4259756,17	740326,2
7582	4259778,22	740318,71
7583	4259787,72	740315,48
7584	4259789,08	740315,02
7585	4259798,35	740311,87
7586	4259803,73	740310,05
7587	4259807,86	740308,64
7588	4259835,02	740299,44
7589	4259836,61	740298,9
7590	4259845,83	740295,77
7591	4259851,62	740293,81
7592	4259862,01	740290,29
7593	4259882,98	740283,18
7594	4259883,94	740282,85
7595	4259890,99	740280,46
7596	4259893,22	740279,71
7597	4259900,36	740277,29
7598	4259912,77	740273,08
7599	4259922,24	740269,87
7600	4259922,62	740269,74
7601	4259930,57	740267,04
7602	4259933,6	740266,02
7603	4259939,8	740263,92
7604	4259946,5	740261,65
7605	4259950,65	740260,24
7606	4259968,55	740254,17
7607	4259977,19	740251,24
7608	4259977,84	740251,02
7609	4259985,69	740248,36
7610	4259987,04	740247,9
7611	4259990,98	740246,57
7612	4259999,43	740244,05
7613	4260013,84	740239,84
7614	4260025,64	740236,16
7615	4260026,23	740235,97
7616	4260035,6	740233,05
7617	4260040,2	740231,46
7618	4260056,09	740225,88
7619	4260069,97	740219,79
7620	4260075,65	740217,86
7621	4260080,39	740216,26
7622	4260081,34	740215,94
7623	4260086,62	740214,15
7624	4260090,81	740212,72
7625	4260092,7	740212,08
7626	4260102,17	740208,87
7627	4260114,86	740204,56
7628	4260137,11	740197,01
7629	4260175,08	740184,13
7630	4260175,94	740183,84
7631	4260205,98	740173,64
7632	4260208,6	740172,75
7633	4260210,02	740172,27
7634	4260226,59	740166,65
7635	4260232,81	740164,73
7636	4260265	740155,36
7637	4260270,12	740153,03
7638	4260270,95	740152,66
7639	4260281,06	740148,21
7640	4260300,94	740143,01
7641	4260331,62	740135,42
7642	4260346,89	740131,4
7643	4260366,59	740126,15
7644	4260367,45	740125,88
7645	4260396,11	740116,98
7646	4260419,45	740109,51
7647	4260455,73	740098,82
7648	4260462,07	740096,34
7649	4260462,9	740096,01
7650	4260482,31	740087,86
7651	4260520,46	740071,13
7652	4260549,38	740059,17
7653	4260551,25	740058,47
7654	4260553,13	740057,77
7655	4260554,23	740057,36
7656	4260554,41	740057,29
7657	4260555,25	740056,98

7658	4260571,7	740051
7659	4260592,69	740042,83
7660	4260626,2	740031,12
7661	4260648,55	740023,54
7662	4260649,4	740023,25
7663	4260675,58	740016,38
7664	4260706,96	740006,16
7665	4260731,03	740000,86
7666	4260742,8	740000,62
7667	4260744,9	740000,57
7668	4260746,33	740000,54
7669	4260747,28	740000,52
7670	4260749,37	740000,47
7671	4260754,93	739999,39
7672	4260777,84	739991,86
7673	4260779,69	739991,09
7674	4260781,54	739990,33
7675	4260785,5	739988,71
7676	4260787,35	739987,94
7677	4260802,48	739978,07
7678	4260819,15	739971,16
7679	4260839,01	739962,49
7680	4260839,84	739962,13
7681	4260866,1	739950,82
7682	4260871,63	739948,44
7683	4260888,85	739944,75
7684	4260896,26	739941,69
7685	4260925,93	739929,54
7686	4260932,66	739927,27
7687	4260933,51	739926,98
7688	4260934,28	739926,72
7689	4260942,51	739923,93
7690	4260971,39	739914,13
7691	4261004,54	739902,89
7692	4261013,53	739899,84
7693	4261027,36	739895,15
7694	4261028,21	739894,86
7695	4261030,1	739894,22
7696	4261047,15	739888,44
7697	4261067,98	739881,37
7698	4261073,66	739879,45
7699	4261084,55	739875,75
7700	4261111,65	739866,56
7701	4261122,05	739863,04
7702	4261122,9	739862,75
7703	4261155,57	739851,67
7704	4261160,78	739849,91
7705	4261172,15	739846,05
7706	4261198,66	739837,06
7707	4261210,03	739833,21
7708	4261216,75	739830,93
7709	4261217,6	739830,64
7710	4261226,6	739827,59
7711	4261236,54	739824,22
7712	4261269,87	739812,92
7713	4261274,42	739811,37
7714	4261281	739809,14
7715	4261285,89	739807,49
7716	4261311,45	739798,82
7717	4261312,3	739798,53
7718	4261317,82	739796,66
7719	4261329,25	739792,78
7720	4261334,01	739791,17
7721	4261351,88	739785,11
7722	4261364,2	739780,94
7723	4261375,86	739776,99
7724	4261380,31	739775,48
7725	4261388,05	739772,86
7726	4261406,14	739766,74
7727	4261407	739766,45
7728	4261411,92	739764,78
7729	4261423,54	739760,85
7730	4261428,26	739759,25
7731	4261459,6	739748,64
7732	4261471,24	739744,7
7733	4261476,85	739742,8
7734	4261482,77	739740,8
7735	4261500,86	739734,68
7736	4261501,71	739734,39
7737	4261507,23	739732,52
7738	4261513,05	739730,55
7739	4261502,32	739732,63
7740	4259604,1	740376,56
7741	4259206,7	740716,08
7468	4258940,34	741338,99
:ЗУ 1 (122)		
7742	4255819,27	732457,97
7743	4255825,52	732457,13
7744	4255840,21	732453,18
7745	4255858,77	732444,9
7746	4255873,46	732433,8
7747	4255900,89	732408,87
7748	4255909,56	732400,09
7749	4255919,32	732388,15
7750	4255928,89	732367,45
7751	4255933,67	732349,53
7752	4255934,27	732329,98
7753	4255930,88	732310,28
7754	4255924,29	732292,47
7755	4255922,02	732288,25
7756	4255779,01	732411,14
7742	4255819,27	732457,97
:ЗУ 1 (123)		
7757	4250050,6	739503,3
7758	4250081,53	739521,72
7759	4250095,01	739499,07
7760	4250089,84	739496
7761	4250079,83	739490,05
7762	4250073,23	739486,13
7763	4250069,95	739478,5
7764	4250065,97	739477,5
7757	4250050,6	739503,3
:ЗУ 1 (124)		
7765	4250882,66	734423,19
7766	4250883,9	734434,85
7767	4250892,42	734434,11
7768	4250891,75	734426,19
7769	4250890,98	734410,57
7770	4250887,77	734395,65
7771	4250883,59	734381,09
7772	4250875,95	734364,38
7773	4250859,75	734339,57
7774	4250838,07	734307,45
7775	4250832,08	734296,23
7776	4250827,65	734285,77
7777	4250821,82	734268,58
7778	4250820,04	734257,6
7779	4250819,73	734254,29
7780	4250811,24	734254,1
7781	4250817,21	734283,48

7782	4250830,76	734314,13
7783	4250832,46	734317,98
7784	4250837,33	734325,81
7785	4250843,02	734334,98
7786	4250844,17	734336,63
7787	4250852,2	734348,02
7788	4250861,85	734365,62
7789	4250866,83	734373,67
7790	4250873,81	734388,54
7791	4250875,77	734394,21
7792	4250878,12	734400,99
7793	4250878,93	734404,97
7794	4250881,08	734415,58
7765	4250882,66	734423,19
:ЗУ 1 (125)		
7795	4249502,77	740279,79
7796	4249509,56	740286,42
7797	4249549,12	740250,78
7798	4249551,06	740239,41
7799	4249561,62	740228,59
7800	4249576,09	740213,77
7801	4249578,58	740212,47
7802	4249580,28	740211,34
7803	4249582,25	740207,46
7804	4249624,4	740164,29
7805	4249636,11	740156,84
7806	4249638,31	740155,49
7807	4249649,87	740147,92
7808	4249653,18	740145,55
7809	4249669,14	740132,84
7810	4249682,92	740118,69
7811	4249689,05	740112,11
7812	4249695,01	740106,04
7813	4249711,35	740090,55
7814	4249733,15	740069,92
7815	4249744,05	740059,54
7816	4249762,04	740040,81
7817	4249780,63	740020,28
7818	4249781,52	740019,3
7819	4249794,93	740004,45
7820	4249810,75	739986,36
7821	4249826,59	739966,88
7822	4249845,84	739942,35
7823	4249855,51	739930,83
7824	4249875,83	739906,79
7825	4249925,84	739855,46
7826	4249929,45	739852,07
7827	4249933,83	739847,25
7828	4249986,37	739793,32
7829	4249991,57	739788,01
7830	4249998,11	739783,6
7831	4250006,96	739772,26
7832	4250106,89	739670,1
7833	4250112,66	739664,19
7834	4250109,01	739660,6
7795	4249502,77	740279,79
:ЗУ 1 (126)		
7835	4244405,19	737941,37
7836	4244410,42	737945,05
7837	4244414,39	737947,27
7838	4244419,81	737950,27
7839	4244423,65	737952,18
7840	4244424,87	737952,78
7841	4244425,86	737954,02
7842	4245139,79	738047,6
7843	4245143,59	738018,58
7844	4245049,01	738006,16
7845	4244821,6	737976,3
7846	4244663,14	737955,5
7847	4244513,38	737935,85
7848	4244496,72	737933,6
7849	4244481,13	737931,65
7850	4244465,96	737929,78
7851	4244454,29	737926,67
7852	4244444,86	737923,3
7853	4244435,84	737919,11
7854	4244424,93	737912,72
7855	4244416,6	737906,73
7856	4244408,58	737899,01
7857	4244401,18	737890,69
7858	4244392,54	737878,29
7859	4244387,25	737867,79
7860	4244382,03	737854,15
7861	4244379,78	737843,34
7862	4244378,37	737834,61
7863	4244378,06	737829,17
7864	4244376,74	737811,31
7865	4244376,04	737794,75
7866	4244374,51	737772,67
7867	4244356,61	737480,07
7868	4244355,43	737460,69
7869	4244354,63	737445,76
7870	4244353,73	737431,51
7871	4244353,03	737420,27
7872	4244352,37	737407,91
7873	4244352,37	737390,75
7874	4244353,13	737378,65
7875	4244354,49	737364,79
7876	4244355,48	737357,02
7877	4244356,94	737348,29
7878	4244358,73	737339,68
7879	4244361,37	737328,55
7880	4244363,4	737321,17
7881	4244365,9	737312,66
7882	4244368,25	737305,6
7883	4244371,29	737297,82
7884	4244417,73	737177,89
7885	4244446,12	737104,57
7886	4244455,48	737061,5
7887	4244458,71	737061,69
7888	4244459,09	737054,7
7889	4244459	737047,7
7890	4244457,73	737047,75
7891	4244333,98	737367,24
7892	4244366,77	737902,8
7893	4244366,89	737903
7894	4244369,28	737906,43
7895	4244367,09	737907,99
7896	4244367,14	737908,71
7897	4244370,26	737912,88
7898	4244373,97	737917,37
7899	4244376,26	737915,44
7900	4244380,61	737920,36
7901	4244385,71	737925,65
7902	4244391,03	737930,76
7903	4244396,19	737934,82
7904	4244400,55	737938,31
7835	4244405,19	737941,37
:ЗУ 1 (127)		
7905	4248297,75	738515,33

7906	4249427,68	738510,46
7907	4249493,65	738510,18
7908	4249561,08	738504,73
7909	4249558,67	738476,94
7910	4249556,41	738477,13
7911	4249549,11	738477,49
7912	4249542,74	738477,78
7913	4249537,48	738478,01
7914	4249530,98	738478,31
7915	4249528,29	738478,43
7916	4249524,24	738478,62
7917	4249517,89	738478,91
7918	4249501,76	738479,64
7919	4249491,1	738480,12
7920	4249479,74	738480,82
7921	4249472,64	738480,86
7922	4249458,26	738480,82
7923	4249447,94	738480,9
7924	4249430,85	738481,04
7925	4249236,43	738481,9
7926	4249105,76	738482,48
7927	4249103,81	738481,16
7928	4249103,31	738480,77
7929	4249096,25	738482,52
7930	4249021,47	738482,86
7931	4248723,15	738484,2
7932	4248433,52	738485,48
7933	4248314,4	738486,01
7934	4248297,63	738486,09
7905	4248297,75	738515,33
:ЗУ 1 (128)		
7935	4257463,69	741811,74
7936	4257470,01	741810,85
7937	4257481,89	741809,18
7938	4257487,34	741808,42
7939	4257491,79	741807,79
7940	4257525,46	741803,06
7941	4257528,51	741802,63
7942	4257566,14	741797,34
7943	4257590,4	741793,93
7944	4257598,69	741792,77
7945	4257623,57	741789,27
7946	4257624,48	741789,15
7947	4257646,34	741786,08
7948	4257673,08	741782,32
7949	4257689,41	741780,03
7950	4257702,78	741778,15
7951	4257709,07	741777,27
7952	4257713,6	741776,64
7953	4257718,97	741775,88
7954	4257723,5	741775,25
7955	4257728,45	741774,55
7956	4257728,31	741773,4
7957	4257463,53	741810,65
7935	4257463,69	741811,74
:ЗУ 1 (129)		
7958	4249669,12	734258,77
7959	4249802,86	734244,14
7960	4249847,43	734251,22
7961	4249845,1	734211,32
7962	4249922,5	734202,31
7963	4249922,54	734208,69
7964	4249961,07	734205,37
7965	4249958,1	734199,66
7966	4249954,43	734195,64
7967	4249897,32	734200,57
7968	4249892,15	734196,3
7969	4249887,27	734191,7
7970	4249883,67	734188,38
7971	4249879,23	734184,44
7972	4249873,82	734180,46
7973	4249870,68	734178,37
7974	4249865,74	734175,1
7975	4249860,11	734172,21
7976	4249854,04	734169,57
7977	4249848,42	734167,39
7978	4249841,84	734165,5
7979	4249834,67	734163,66
7980	4249829,65	734162,95
7981	4249823,53	734162,45
7982	4249814,72	734162,16
7983	4249805,67	734162,74
7984	4249794,85	734163,5
7985	4249759,8	734166,57
7986	4249742,35	734168,92
7987	4249730,76	734173,76
7988	4249716,24	734180,84
7989	4249703,61	734190,34
7990	4249692,54	734201,06
7991	4249683,9	734212,46
7992	4249678,19	734223,69
7993	4249671,96	734239,32
7994	4249669,19	734255,39
7958	4249669,12	734258,77
:ЗУ 1 (130)		
7995	4249834,06	738427,26
7996	4249849,43	738425,93
7997	4249848,99	738420,87
7998	4249851,31	738405,03
7999	4249853,35	738391,08
8000	4249861,35	738373,63
8001	4249868,08	738363,38
8002	4249879,69	738350,45
8003	4249888,13	738338,04
8004	4249890,52	738333,51
8005	4249895,83	738324,95
8006	4249898,88	738320,63
8007	4249903,61	738315,16
8008	4249917,74	738299,86
8009	4249920,37	738297,09
8010	4249921,95	738295,45
8011	4249932,7	738284,3
8012	4249941,43	738275,33
8013	4249951,2	738265,49
8014	4249966,97	738254
8015	4249978,1	738239,73
8016	4249984,64	738225,18
8017	4249993,32	738209,22
8018	4250002,3	738189,51
8019	4250000,51	738184,24
8020	4250000,89	738183,77
8021	4250013,02	738168,62
8022	4250031,15	738146
8023	4250036,77	738138,97
8024	4250050,53	738121,8
8025	4250064,28	738104,63
8026	4250073,03	738093,71
8027	4250086,79	738076,54
8028	4250089,91	738072,64
8029	4250098,8	738061,54

8030	4250099,29	738060,93
8031	4250113,04	738043,77
8032	4250120,54	738034,4
8033	4250136,17	738014,89
8034	4250146,8	738001,62
8035	4250160,55	737984,45
8036	4250171,81	737970,4
8037	4250188,06	737950,11
8038	4250199,31	737936,06
8039	4250209,94	737922,79
8040	4250219,32	737911,09
8041	4250224,32	737904,84
8042	4250235,26	737891,18
8043	4250241,2	737883,77
8044	4250254,95	737866,6
8045	4250270,58	737847,09
8046	4250280,27	737834,99
8047	4250286,83	737826,8
8048	4250303,71	737805,72
8049	4250320,27	737785,05
8050	4250336,41	737764,9
8051	4250342,41	737757,41
8052	4250348,66	737749,6
8053	4250354,91	737741,8
8054	4250367,42	737726,18
8055	4250380,6	737709,73
8056	4250399,98	737685,53
8057	4250411,86	737670,7
8058	4250426,59	737652,3
8059	4250438,4	737637,56
8060	4250446,99	737626,83
8061	4250467,11	737601,71
8062	4250474,36	737592,66
8063	4250482,49	737582,51
8064	4250495,14	737566,72
8065	4250499,37	737561,44
8066	4250507,62	737551,14
8067	4250517,22	737542,89
8068	4250519,82	737535,91
8069	4250531,09	737521,84
8070	4250533,31	737519,06
8071	4250536,88	737514,61
8072	4250541,82	737510,5
8073	4250542,02	737508,2
8074	4250545,15	737504,29
8075	4250557,64	737488,69
8076	4250565,27	737478,82
8077	4250572,93	737470,95
8078	4250576,12	737463,12
8079	4250579,5	737457,8
8080	4250590,46	737438,3
8081	4249830,57	738386,98
7995	4249834,06	738427,26
:ЗУ 1 (131)		
8082	4250595,79	735961,98
8083	4250631,75	735963,55
8084	4250632,37	735949
8085	4250596,42	735947,53
8082	4250595,79	735961,98
:ЗУ 1 (132)		
8086	4243733,26	743574,72
8087	4243756,73	743579,28
8088	4243795,06	743582,95
8089	4243817,36	743585,05
8090	4243817,96	743585,9
8091	4243822,94	743586,4
8092	4243827,93	743586,73
8093	4243828,56	743586,11
8094	4243858,47	743588,93
8095	4243893,76	743592,27
8096	4243897,09	743592,58
8097	4243897,21	743591,48
8098	4243731,6	743574,31
8086	4243733,26	743574,72
:ЗУ 1 (133)		
8099	4249833,62	738648,72
8100	4249849,09	738647,39
8101	4249843,45	738582,36
8102	4249827,99	738583,7
8103	4249829,93	738606,11
8104	4249832,78	738639,02
8105	4249833,08	738642,56
8099	4249833,62	738648,72
:ЗУ 1 (134)		
8106	4240988,55	741049,58
8107	4241113,11	741136,34
8108	4241165,67	741172,97
8109	4241171,5	741164,65
8110	4240994,65	741040,86
8106	4240988,55	741049,58
:ЗУ 1 (135)		
8111	4240162,66	740473,07
8112	4240180,81	740486,71
8113	4240339,62	740597,37
8114	4240569,25	740757,36
8115	4240758,72	740889,41
8116	4240943,95	741018,51
8117	4240985,25	741047,29
8118	4240991,37	741038,56
8119	4240165,03	740460,13
8120	4239748,89	739979,49
8121	4239737,63	739989,24
8122	4239780,05	740038,29
8123	4239840,88	740108,65
8124	4239844,04	740117,01
8125	4239847,24	740116
8126	4239890,75	740166,33
8127	4239893,48	740174,19
8128	4239896,72	740173,23
8129	4239913,92	740193,12
8130	4239926,24	740207,37
8131	4239930,73	740217,28
8132	4239933,46	740215,72
8133	4239958,66	740244,84
8134	4239958,65	740245
8135	4239958,71	740245,18
8136	4239963,03	740255,24
8137	4239967,39	740254,94
8138	4240026,81	740323,61
8139	4240091,64	740398,58
8140	4240107,53	740416,96
8141	4240122,15	740433,87
8111	4240162,66	740473,07
:ЗУ 1 (136)		
8142	4255842,91	732295,86
8143	4255791,71	732224,98
8144	4255850,43	732181,72
8145	4255850,32	732181,53
8146	4255806,52	732213,99
8147	4255791,47	732224,78

8142	4255842,91	732295,86
:ЗУ 1 (137)		
8148	4255652,59	732050,52
8149	4255759,69	732166,97
8150	4255785,4	732192,3
8151	4255832,49	732156,34
8152	4255800,13	732120,68
8153	4255758,34	732074,62
8154	4255762,33	732051,58
8155	4255764,66	732030,22
8156	4255725,84	731985,89
8157	4255591,28	732104,02
8158	4255606,78	732090,49
8148	4255652,59	732050,52
:ЗУ 1 (138)		
8159	4255646,42	742143,16
8160	4255656,87	742142,36
8161	4255672,4	742142,01
8162	4255689,26	742142,6
8163	4255694,97	742143,03
8164	4255709,67	742144,67
8165	4255711,95	742144,98
8166	4255719,81	742146,07
8167	4255721,75	742153,09
8168	4255723,71	742152,66
8169	4255732,17	742151,64
8170	4255734,43	742148,08
8171	4255739,68	742148,81
8172	4255751,76	742150,47
8173	4255753,05	742150,65
8174	4255765,23	742152,33
8175	4255765,53	742150,17
8176	4255676,09	742137,97
8159	4255646,42	742143,16
:ЗУ 1 (139)		
8177	4255347,19	732111,14
8178	4255389,23	732081,4
8179	4255392,24	732087,29
8180	4255395,02	732091,5
8181	4255398,08	732096,47
8182	4255402,43	732101,67
8183	4255406,64	732106,58
8184	4255412,48	732112,79
8185	4255422,33	732124,03
8186	4255434,48	732137,34
8187	4255443,71	732147,51
8188	4255484,73	732112,27
8189	4255464,18	732088,36
8190	4255691,14	731893,29
8191	4255667,39	731867,24
8192	4255660,9	731860,85
8193	4255656,35	731857,02
8194	4255649,8	731851,83
8195	4255644,38	731848,4
8196	4255634,73	731843,31
8197	4255626,04	731839,96
8198	4255618,05	731837,56
8199	4255608,48	731835,33
8200	4255598,04	731834,7
8201	4255591	731834,45
8202	4255580,48	731835,25
8203	4255572,59	731836,6
8204	4255563,34	731839,07
8205	4255555,99	731841,78
8206	4255545,47	731846,72
8207	4255537,97	731851,34
8208	4255533,09	731854,72
8209	4255527,27	731859,34
8210	4255469,11	731912,05
8211	4255412,07	731963,77
8212	4255397,17	731980,67
8213	4255387,32	731998,7
8214	4255382,07	732014,44
8215	4255380,26	732023,64
8216	4255379,37	732032,96
8217	4255379,54	732045,5
8218	4255322,05	732086,26
8177	4255347,19	732111,14
:ЗУ 1 (140)		
8219	4253665,5	741846,91
8220	4253658,9	741839,38
8221	4253652,09	741831,61
8222	4253650,45	741820,03
8223	4253636,22	741813,5
8224	4253635,89	741813,12
8225	4253611,84	741785,67
8226	4253607,6	741777,32
8227	4253599,99	741772,14
8228	4253593,01	741764,17
8229	4253586,8	741757,09
8230	4253585,08	741755,12
8231	4253579,7	741747,26
8232	4253574,01	741742,49
8233	4253570,33	741738,28
8234	4253552,87	741718,35
8235	4253546,29	741710,84
8236	4253540,02	741701,86
8237	4253535,41	741698,42
8238	4253528,49	741690,52
8239	4253527,12	741688,96
8240	4253524,87	741686,39
8241	4253516,96	741677,36
8242	4253508,49	741667,69
8243	4253504,44	741663,07
8244	4253492,87	741649,86
8245	4253490,61	741647,28
8246	4253479,08	741634,11
8247	4253468,21	741621,7
8248	4253461,24	741613,74
8249	4253458	741610,04
8250	4253438,57	741587,84
8251	4253437,22	741586,29
8252	4253416,73	741561,78
8253	4253399,48	741540,33
8254	4253397,04	741537,04
8255	4253375,63	741510,05
8256	4253364,87	741496,21
8257	4253352,36	741480,19
8258	4253333,88	741459,45
8259	4253327,82	741454,23
8260	4253308,8	741435,66
8261	4253292,74	741416,31
8262	4253283,53	741406,51
8263	4253276,29	741400,33
8264	4253275,83	741399,97
8265	4253266,98	741391,76
8266	4253263,69	741388
8267	4253261,11	741385,05
8268	4253253,81	741376,71
8269	4253248,6	741370,75
8270	4253247,23	741369,18
8271	4253241,03	741362,1
8272	4253239,33	741360,15
8273	4253237,35	741357,9
8274	4253235,31	741355,56
8275	4253224,19	741342,84
8276	4253223,79	741342,38
8277	4253211,02	741327,79
8278	4253197,85	741312,74
8279	4253197,45	741312,28
8280	4253195,88	741310,48
8281	4253187,98	741301,45
8282	4253185,8	741298,97
8283	4253184,68	741297,69
8284	4253181,39	741293,92
8285	4253179,22	741291,44
8286	4253171,23	741282,47
8287	4253167,76	741278,68
8288	4253159,33	741269,7
8289	4253157,2	741267,47
8290	4253152,18	741262,33
8291	4253142,71	741252,92
8292	4253127,79	741238,81
8293	4253112,43	741225,17
8294	4253096,67	741212,01
8295	4253080,51	741199,34
8296	4253068,96	741190,77
8297	4253063,96	741187,17
8298	4253060,61	741184,8
8299	4253050,46	741177,81
8300	4253047,05	741175,52
8301	4253046,28	741175,02
8302	4254103,43	742383,06
8303	4254106,87	742384,91
8304	4254113,65	742387,87
8305	4254132,14	742393,96
8306	4254153,45	742397,69
8307	4254166,71	742397,77
8308	4254782,8	742290,07
8309	4254778,75	742266,95
8310	4254782,7	742266,26
8311	4254786,74	742289,38
8312	4254881,72	742272,77
8313	4254876,29	742241,74
8314	4254876,27	742241,74
8315	4254798,16	742255,58
8316	4254779,53	742258,84
8317	4254764,26	742261,51
8318	4254733,79	742266,67
8319	4254716,11	742269,36
8320	4254689,31	742274,06
8321	4254669,6	742277,98
8322	4254632,08	742284,27
8323	4254610,45	742287,99
8324	4254532,04	742301,72
8325	4254502,12	742306,76
8326	4254469,83	742312,17
8327	4254413,15	742321,89
8328	4254403,3	742323,7
8329	4254392,76	742325,58
8330	4254376,59	742328,36
8331	4254370,64	742329,33
8332	4254343,98	742334,18
8333	4254299,86	742342,08
8334	4254283,5	742344,99
8335	4254267,32	742348,22
8336	4254240,77	742352,94
8337	4254227,83	742355,17
8338	4254216,67	742357,09
8339	4254210,61	742358,15
8340	4254209,2	742358,39
8341	4254200,83	742359,86
8342	4254198,94	742360,19
8343	4254186,05	742362,44
8344	4254186,02	742362,44
8345	4254176,7	742363,66
8346	4254176,61	742363,67
8347	4254156,86	742363,56
8348	4254156,74	742363,55
8349	4254140,67	742360,73
8350	4254140,57	742360,7
8351	4254126,62	742356,11
8352	4254126,56	742356,09
8353	4254121,44	742353,86
8354	4254121,39	742353,84
8355	4254111,12	742348,33
8356	4254111,06	742348,29
8357	4254096,57	742337,72
8358	4254096,49	742337,65
8359	4254086,12	742327,36
8360	4254086,08	742327,32
8361	4254077,7	742317,78
8362	4254076,19	742316,06
8363	4254075,23	742314,96
8364	4254071,24	742310,42
8365	4254069,59	742308,54
8366	4254068,75	742307,58
8367	4254067,82	742306,52
8368	4254058,04	742295,39
8369	4254056,77	742293,94
8370	4254054,88	742291,79
8371	4254054,04	742290,83
8372	4254053,96	742290,72
8373	4254053,87	742290,37
8374	4254053,96	742290,02
8375	4254054,12	742289,86
8376	4254044,93	742279,38
8377	4254042,42	742276,53
8378	4254042,36	742276,46
8379	4254035,9	742269,1
8380	4254035,27	742268,37
8381	4254032,2	742264,87
8382	4254031,87	742264,5
8383	4254020,66	742251,72
8384	4254014,16	742244,32
8385	4254015,53	742240,07
8386	4254014,56	742239,55
8387	4254011,33	742237,18
8388	4254006,96	742233,98
8389	4254005,32	742234,24
8390	4254002,92	742231,51
8391	4254001,88	742230,31
8392	4253989,33	742216,02
8393	4253988,62	742215,21
8394	4253980,64	742206,11
8395	4253982,37	742201,87
8396	4253979,24	742199,59
8397	4253973,84	742195,77
8398	4253972,42	742196,74
8399	4253970,21	742194,22
8400	4253969,52	742193,43
8401	4253965,92	742189,33
8402	4253946,13	742166,78
8403	4253943,5	742163,78
8404	4253937,04	742156,42
8405	4253934,65	742153,7
8406	4253927,67	742145,74
8407	4253922,67	742140,04
8408	4253916,78	742133,34
8409	4253913,48	742129,57
8410	4253910,9	742126,64
8411	4253907,88	742123,19
8412	4253905,24	742120,19
8413	4253899,96	742114,18
8414	4253882,81	742094,64
8415	4253880,56	742092,07
8416	4253878,86	742090,13
8417	4253877,89	742089,02
8418	4253871,43	742081,66
8419	4253869,29	742079,23
8420	4253867,31	742076,98
8421	4253859,58	742068,17
8422	4253856,71	742064,89
8423	4253846,77	742053,56
8424	4253844,19	742050,63
8425	4253837,7	742043,24
8426	4253834	742039,02
8427	4253818,17	742020,99
8428	4253814,54	742016,85
8429	4253811,71	742013,62
8430	4253809,49	742011,1
8431	4253810,83	742006,94
8432	4253807,28	742004,51
8433	4253804,44	742002,44
8434	4253802,28	742000,76
8435	4253799,99	742000,27
8436	4253790,75	741989,74
8437	4253785,19	741983,41
8438	4253783,23	741981,18
8439	4253783,69	741977,54
8440	4253777,34	741973,01
8441	4253775,01	741971,5
8442	4253774,71	741971,47
8443	4253768,04	741963,87
8444	4253765,07	741960,49
8445	4253760,82	741955,64
8446	4253760,48	741955,25
8447	4253743,62	741936,02
8448	4253743,57	741932,94
8449	4253735,29	741926,53
8450	4253734,78	741925,95
8451	4253724,81	741914,58
8452	4253723,54	741913,13
8453	4253717,2	741905,91
8454	4253718,15	741902,28
8455	4253709,55	741896,05
8456	4253708,71	741896,22
8457	4253704,24	741891,13
8458	4253702,11	741888,7
8459	4253691,88	741877,02
8460	4253685,31	741869,53
8461	4253678,87	741862,17
8462	4253675,09	741851,91
8219	4253665,5	741846,91
:ЗУ 1 (141)		
8463	4253318,37	741509,94
8464	4253332,42	741524,57
8465	4253344,78	741537,05
8466	4253368,85	741561,73
8467	4253371,73	741564,62
8468	4253389,85	741585,31
8469	4253410,88	741609,34
8470	4253412,24	741610,89
8471	4253431,67	741633,09
8472	4253434,91	741636,79
8473	4253441,88	741644,75
8474	4253452,75	741657,16
8475	4253464,27	741670,33
8476	4253466,54	741672,92
8477	4253478,11	741686,13
8478	4253482,17	741690,76
8479	4253490,63	741700,42
8480	4253498,54	741709,45
8481	4253500,79	741712,02
8482	4253502,16	741713,58
8483	4253509,08	741721,48
8484	4253526,54	741741,41
8485	4253544,01	741761,34
8486	4253547,69	741765,55
8487	4253552,53	741771,07
8488	4253558,76	741778,18
8489	4253560,48	741780,15
8490	4253566,69	741787,23
8491	4253573,66	741795,2
8492	4253579,53	741801,9
8493	4253585,52	741808,73
8494	4253609,57	741836,18
8495	4253609,9	741836,56
8496	4253619,31	741847,31
8497	4253625,77	741854,68
8498	4253632,02	741862,93
8499	4253637,93	741871,06
8500	4253645,06	741878,22
8501	4253651,3	741886,32
8502	4253657,12	741894,23
8503	4253662,09	741903,14
8504	4253675,8	741911,77
8505	4253677,93	741914,2
8506	4253682,39	741919,29
8507	4253682,68	741919,61
8508	4253689,51	741927,4
8509	4253690,89	741928,98
8510	4253697,23	741936,21
8511	4253698,49	741937,65
8512	4253708,47	741949,03
8513	4253708,98	741949,6
8514	4253715,75	741957,33
8515	4253717,3	741959,1
8516	4253734,17	741978,34
8517	4253734,52	741978,73
8518	4253738,77	741983,57
8519	4253741,74	741986,96
8520	4253748,41	741994,55
8521	4253748,55	741994,72
8522	4253750,31	741996,73
8523	4253755,33	742002,44
8524	4253756,93	742004,26
8525	4253758,89	742006,5
8526	4253764,44	742012,82
8527	4253773,69	742023,36
8528	4253774,92	742024,77
8529	4253776,7	742026,79
8530	4253777,46	742030,68
8531	4253779,03	742034,85
8532	4253779,91	742037,06
8533	4253781,01	742040,56
8534	4253788,24	742039,94
8535	4253791,87	742044,07
8536	4253807,7	742062,11
8537	4253811,31	742066,36
8538	4253814,84	742076,4
8539	4253820,46	742076,65
8540	4253830,4	742087,98
8541	4253833,28	742091,25
8542	4253841,01	742100,06
8543	4253842,99	742102,32
8544	4253845,12	742104,75
8545	4253849,09	742114,29
8546	4253852,55	742113,21
8547	4253854,26	742115,16
8548	4253856,51	742117,72
8549	4253873,66	742137,26
8550	4253877,13	742141,21
8551	4253878,19	742142,42
8552	4253880,52	742148,83
8553	4253887,67	742142,58
8554	4253077,11	741216,35
8555	4252603,87	740991,46
8556	4252616,77	740999,98
8557	4252625,88	741005,37
8558	4252635,16	741010,45
8559	4252646,57	741016,16
8560	4252653,74	741019,57
8561	4252664,77	741024,82
8562	4252673,66	741029,05
8563	4252689,58	741036,62
8564	4252689,87	741036,75
8565	4252707,85	741045,3
8566	4252707,92	741045,34
8567	4252725,99	741053,93
8568	4252744,05	741062,52
8569	4252762,11	741071,11
8570	4252775,26	741077,37
8571	4252780,17	741079,7
8572	4252798,23	741088,29
8573	4252816,29	741096,88
8574	4252828,04	741102,47
8575	4252834,27	741105,43
8576	4252852,33	741114,02
8577	4252860,53	741117,92
8578	4252869,9	741123,84
8579	4252871,81	741125,65
8580	4252887,47	741133,09
8581	4252887,61	741133,16
8582	4252898,86	741138,61
8583	4252898,93	741138,64
8584	4252907,86	741142,96
8585	4252923,93	741148,18
8586	4252924,65	741148,42
8587	4252933,68	741152,71
8588	4252936,8	741154,19
8589	4252939,91	741155,68
8590	4252940	741155,72
8591	4252940,24	741155,83
8592	4252942,71	741157
8593	4252948,49	741159,75
8594	4252956,02	741163,4
8595	4252960,38	741165,56
8596	4252977,64	741174,55
8597	4252994,61	741184,07
8598	4253011,28	741194,1
8599	4253027,64	741204,64
8600	4253030,87	741206,81
8601	4253040,49	741213,44
8602	4253043,66	741215,68
8603	4253048,4	741219,09
8604	4253059,34	741227,21
8605	4253073,82	741240,25
8606	4253089,6	741251,69
8607	4253104,14	741264,61
8608	4253118,29	741277,98
8609	4253122,77	741282,44
8610	4253127,26	741286,9
8611	4253132,01	741291,77
8612	4253134,03	741293,88
8613	4253142,02	741302,39
8614	4253145,31	741305,98
8615	4253145,45	741306,15
8616	4253152,88	741314,48
8617	4253155,05	741316,97
8618	4253161,63	741324,49
8619	4253167,82	741335,03
8620	4253168,53	741336,66
8621	4253169,18	741337,82
8622	4253181,4	741353,7
8623	4253193,76	741368,65
8624	4253208,7	741378,83
8625	4253210,81	741381,12
8626	4253212,84	741383,33
8627	4253214,58	741385,23
8628	4253220,89	741392,23
8629	4253221,41	741392,58
8630	4253234,77	741408,09
8631	4253236,81	741410,42
8632	4253237,35	741411,04
8633	4253237,7	741411,44
8634	4253239,32	741413,3
8635	4253240,64	741414,81
8636	4253248,54	741423,84
8637	4253248,61	741423,91
8638	4253255,13	741431,36
8639	4253263,97	741441,47
8640	4253280,52	741460,4
8641	4253297,62	741480,65
8642	4253302,28	741487,1
8463	4253318,37	741509,94
:ЗУ 1 (142)		
8643	4250633,24	739848,1
8644	4250641,47	739849,04
8645	4250652,44	739850,31
8646	4250657,02	739850,44
8647	4250659,17	739850,51
8648	4250667,43	739850,75
8649	4250668,9	739850,8
8650	4250672,43	739850,9
8651	4250678,33	739851,08
8652	4250682,42	739851,2
8653	4250694,93	739851,57
8654	4250697,65	739851,65
8655	4250713,95	739852,13

8656	4250731,13	739852,64
8657	4250734,91	739852,75
8658	4250752,4	739853,27
8659	4250768,42	739853,75
8660	4250799,73	739854,68
8661	4250800,09	739854,69
8662	4250801,72	739854,73
8663	4250831,08	739855,6
8664	4250861,56	739856,51
8665	4250886,52	739858,35
8666	4250907,96	739860,7
8667	4250930,92	739862,39
8668	4250951,88	739863,78
8669	4250984,76	739868,39
8670	4251013,48	739869,91
8671	4251030,74	739869,54
8672	4251056,85	739866,17
8673	4251074,86	739865,94
8674	4251107,37	739863,82
8675	4251123,93	739864,31
8676	4251130,93	739864,52
8677	4251133,46	739864,59
8678	4251146,42	739864,98
8679	4251151,16	739865,12
8680	4251159,91	739865,38
8681	4251170,91	739865,71
8682	4251188,4	739866,23
8683	4251201,89	739866,63
8684	4251211,89	739866,93
8685	4251219,88	739867,45
8686	4251220,47	739867,53
8687	4251230,84	739868,81
8688	4251235,32	739869,06
8689	4251242,32	739869,45
8690	4251266,83	739870,57
8691	4251267,02	739870,58
8692	4251291,56	739869,91
8693	4251291,84	739869,9
8694	4251330,72	739870,44
8695	4251330,74	739870,44
8696	4251330,83	739870,44
8697	4251337,83	739870,65
8698	4251345,8	739870,89
8699	4251357,25	739871,22
8700	4251358,1	739871,25
8701	4251358,16	739869,41
8643	4250633,24	739848,1
:ЗУ 1 (143)		
8702	4261877,92	739558,91
8703	4261969,45	739541,15
8704	4261975,19	739536,84
8705	4261999,21	739517,56
8706	4262007,21	739511,11
8707	4262015,27	739504,72
8708	4262021,44	739500,04
8709	4262031,33	739492,56
8710	4262276,43	739146,65
8711	4262435,24	738533,78
8712	4262422,43	738484,69
8713	4262422,18	738485,72
8714	4262422,11	738486,06
8715	4262420,02	738495,49
8716	4262419,44	738497,49
8717	4262411,5	738536,75
8718	4262407,14	738556,28
8719	4262407,1	738556,54
8720	4262406,99	738557,17
8721	4262406,75	738558,52
8722	4262406,41	738560,5
8723	4262402,66	738575,78
8724	4262397,65	738595,14
8725	4262392,63	738614,5
8726	4262387,62	738633,86
8727	4262382,61	738653,21
8728	4262382,38	738654,09
8729	4262378,22	738670,15
8730	4262377,59	738672,57
8731	4262372,6	738686,67
8732	4262372,51	738686,75
8733	4262370,86	738691,49
8734	4262369,94	738696,31
8735	4262368,34	738708,29
8736	4262367,56	738711,29
8737	4262363,37	738725,7
8738	4262362,55	738730,65
8739	4262359,42	738742,75
8740	4262357,53	738750,01
8741	4262357,31	738750,88
8742	4262352,52	738769,37
8743	4262347,51	738788,73
8744	4262342,49	738808,09
8745	4262337,48	738827,45
8746	4262332,46	738846,81
8747	4262332,24	738847,68
8748	4262327,45	738866,17
8749	4262322,43	738885,53
8750	4262321,71	738888,34
8751	4262318,7	738899,95
8752	4262317,42	738904,89
8753	4262316,19	738909,63
8754	4262312,41	738924,25
8755	4262307,39	738943,61
8756	4262307,17	738944,48
8757	4262302,38	738962,97
8758	4262297,36	738982,33
8759	4262292,35	739001,69
8760	4262291,68	739004,28
8761	4262290,78	739007,76
8762	4262290,28	739009,69
8763	4262289,77	739011,63
8764	4262289,27	739013,57
8765	4262289,17	739013,96
8766	4262287,34	739020,85
8767	4262281,96	739039,55
8768	4262281,71	739040,38
8769	4262276,01	739058,07
8770	4262269,49	739076,41
8771	4262262,41	739094,53
8772	4262254,77	739112,43
8773	4262246,59	739130,08
8774	4262246,21	739130,87
8775	4262237,86	739147,48
8776	4262228,61	739164,6
8777	4262219,59	739179,04
8778	4262218,05	739180,95
8779	4262208,37	739192,06
8780	4262205,64	739196,06
8781	4262195,11	739212,31
8782	4262194,6	739213,02
8783	4262186,96	739224,58

8784	4262184,55	739229
8785	4262178,01	739239,69
8786	4262173,36	739245,58
8787	4262160,98	739261,32
8788	4262149,08	739277,4
8789	4262137,46	739293,67
8790	4262136,95	739294,42
8791	4262126,25	739310,24
8792	4262114,96	739326,75
8793	4262103,41	739343,08
8794	4262091,72	739359,3
8795	4262090,18	739361,28
8796	4262088,85	739362,54
8797	4262081,59	739369,65
8798	4262077,78	739373,69
8799	4262077,29	739374,4
8800	4262066,52	739389,35
8801	4262054,29	739404,28
8802	4262045,34	739418,85
8803	4262043,75	739420,67
8804	4262031,65	739435,86
8805	4262025,24	739443,52
8806	4262019,2	739450,84
8807	4262018,61	739451,48
8808	4262005,68	739464,83
8809	4261996,79	739473,13
8810	4261991,38	739478,03
8811	4261983,55	739483,85
8812	4261976,59	739490,66
8813	4261953,92	739509,05
8814	4261945,44	739515,42
8815	4261940,26	739519,21
8816	4261930,34	739526,24
8817	4261914,18	739537,09
8818	4261897,71	739547,44
8819	4261880,92	739557,28
8702	4261877,92	739558,91
:ЗУ 1 (144)		
8820	4260363,05	740114,88
8821	4260620,96	740027,39
8822	4260611,19	739998,44
8823	4260580,41	740006,61
8824	4260558,66	740012,51
8825	4260541,7	740016,99
8826	4260540,84	740017,25
8827	4260540,65	740017,3
8828	4260539,52	740017,64
8829	4260537,6	740018,21
8830	4260535,68	740018,78
8831	4260505,6	740027,29
8832	4260465,11	740037,13
8833	4260444,45	740041,57
8834	4260443,56	740041,77
8835	4260436,87	740043,2
8836	4260400,21	740052,82
8837	4260376,47	740059,1
8838	4260347,19	740066,14
8839	4260346,57	740066,28
8820	4260363,05	740114,88
:ЗУ 1 (145)		
8840	4262480,84	738315,46
8841	4262480,49	738303,14
8842	4262479,49	738283,76
8843	4262478,64	738272,39
8844	4262477,9	738264,21
8845	4262477,49	738260,12
8846	4262476,37	738249,92
8847	4262475,5	738242,88
8848	4262474,8	738237,54
8849	4262474,29	738233,9
8850	4262472,73	738223,53
8851	4262472,57	738222,56
8852	4262469,01	738202,33
8853	4262465,65	738185,92
8854	4262464,94	738182,69
8855	4262462,53	738172,27
8856	4262462,41	738171,77
8857	4262460,27	738163,15
8858	4262460,04	738162,26
8859	4262459,12	738158,68
8860	4262456,58	738149,01
8861	4262454,96	738142,82
8862	4262453,64	738137,81
8863	4262452,72	738134,28
8864	4262452,02	738131,62
8865	4262450,18	738124,62
8866	4262449,98	738123,85
8867	4262444,79	738104,05
8868	4262441,99	738093,39
8869	4262440,2	738086,56
8870	4262439,5	738083,88
8871	4262436,93	738074,09
8872	4262436,84	738073,74
8873	4262435,7	738069,39
8874	4262417,58	738074,11
8875	4262480,86	738316,5
8840	4262480,84	738315,46
:ЗУ 1 (146)		
8876	4250506,72	739774,81
8877	4250622,59	739843,78
8878	4251631,5	739873,45
8879	4252456,12	740580,4
8880	4252453,12	740574,18
8881	4252447,02	740563,05
8882	4252441,59	740553,96
8883	4252431,08	740538,08
8884	4252418,3	740521,21
8885	4252404,43	740505,23
8886	4252389,52	740490,21
8887	4252377,98	740479,85
8888	4252366,58	740470,11
8889	4252358,98	740463,61
8890	4252345,68	740452,25
8891	4252337,54	740445,29
8892	4252328,32	740437,4
8893	4252318,53	740429,03
8894	4252315,29	740426,26
8895	4252311,22	740422,78
8896	4252301,99	740414,88
8897	4252283,11	740398,73
8898	4252254,23	740374,03
8899	4252252,33	740372,4
8900	4252228,78	740352,25
8901	4252210,54	740336,65
8902	4252195,53	740323,81
8903	4252176,36	740307,4
8904	4252165,35	740297,97
8905	4252138,38	740274,88
8906	4252138,25	740274,77
8907	4252111,8	740252,12

8908	4252105,55	740246,78
8909	4252100,4	740242,37
8910	4252080,9	740225,67
8911	4252057,49	740205,63
8912	4252054,23	740202,83
8913	4252050,45	740199,6
8914	4252050,43	740199,58
8915	4252042,83	740193,08
8916	4252039,03	740189,83
8917	4252036,97	740188,07
8918	4252035,23	740186,58
8919	4252032,03	740183,84
8920	4252031,43	740183,33
8921	4252031,17	740183,11
8922	4252024,43	740177,34
8923	4252020,03	740173,58
8924	4252016,24	740170,33
8925	4252011,14	740165,96
8926	4252006,74	740162,2
8927	4251983,4	740142,24
8928	4251971,61	740132,14
8929	4251963,05	740124,82
8930	4251961,37	740123,38
8931	4251948,46	740112,33
8932	4251935,16	740100,95
8933	4251916,16	740084,7
8934	4251900,59	740071,38
8935	4251872,48	740047,32
8936	4251867,56	740043,12
8937	4251848,93	740027,17
8938	4251833,16	740013,68
8939	4251825,28	740006,93
8940	4251817,4	740000,19
8941	4251796,51	739982,31
8942	4251779,06	739967,37
8943	4251766,5	739956,62
8944	4251749,56	739942,12
8945	4251736,27	739930,74
8946	4251720,54	739917,29
8947	4251709,14	739907,53
8948	4251705,88	739904,74
8949	4251695,71	739896,04
8950	4251692,43	739893,23
8951	4251684,98	739886,85
8952	4251676,05	739879,21
8953	4251673,58	739877,1
8954	4251656,42	739864,5
8955	4251636,73	739854,24
8956	4251593,22	739843,4
8957	4251585,14	739842,93
8958	4251577,82	739842,71
8959	4251570,15	739842,49
8960	4251560,15	739842,19
8961	4251554,76	739842,03
8962	4251542,66	739841,68
8963	4251531,77	739841,35
8964	4251515,77	739840,88
8965	4251502,68	739840,5
8966	4251485,19	739839,98
8967	4251476,29	739839,72
8968	4251462,8	739839,32
8969	4251458,63	739839,2
8970	4251452,81	739839,02
8971	4251443,64	739838,75
8972	4251438,64	739838,61
8973	4251432,23	739838,42
8974	4251431,82	739838,41
8975	4251429,44	739838,34
8976	4251428,65	739838,31
8977	4251418,65	739838,02
8978	4251413,65	739837,87
8979	4251412,32	739837,83
8980	4251407,65	739835,49
8981	4251395,15	739837,33
8982	4251363,43	739836,39
8983	4251358,38	739832,75
8984	4251346,83	739835,9
8985	4251338,86	739835,67
8986	4251333,01	739835,5
8987	4251292,88	739834,31
8988	4251268,11	739833,58
8989	4251267,92	739833,58
8990	4251243,41	739832,85
8991	4251231,92	739832,51
8992	4251224,92	739832,3
8993	4251220,92	739832,18
8994	4251212,93	739831,94
8995	4251202,93	739831,65
8996	4251198,79	739831,52
8997	4251189,44	739831,24
8998	4251171,95	739830,72
8999	4251146,95	739829,98
9000	4251134,97	739829,63
9001	4251132,12	739829,52
9002	4251131,97	739829,51
9003	4251124,99	739828,72
9004	4251114,54	739827,04
9005	4251114,33	739826,98
9006	4251108,52	739825,28
9007	4251076,24	739819,66
9008	4251058,22	739820,09
9009	4251032,26	739818,71
9010	4251015,14	739814,35
9011	4250953,22	739818,68
9012	4250932,19	739819,4
9013	4250909,15	739820,54
9014	4250887,61	739821,68
9015	4250862,6	739821,53
9016	4250832,12	739820,62
9017	4250814,12	739820,09
9018	4250801,24	739819,71
9019	4250801,13	739819,7
9020	4250800,76	739819,69
9021	4250769,46	739818,76
9022	4250753,44	739818,29
9023	4250735,94	739817,77
9024	4250732,17	739817,66
9025	4250715,8	739817,17
9026	4250714,98	739817,15
9027	4250698,68	739816,67
9028	4250695,96	739816,59
9029	4250673,47	739815,92
9030	4250653,48	739815,33
9031	4250635,33	739813,23
9032	4250617,98	739808,17
9033	4250601,73	739800,27
9034	4250584,54	739790,05
9035	4250575,95	739784,94
9036	4250565,2	739778,55
9037	4250551,95	739770,67

9038	4250544,21	739766,07
9039	4250530,82	739758,1
9040	4250527,88	739756,36
9041	4250515,78	739749,16
9042	4250515,42	739748,95
9043	4250507,25	739744,09
9044	4250500,38	739740
9045	4250474,72	739724,74
9046	4250465,49	739719,26
9047	4250443,67	739706,28
9048	4250425,61	739695,54
9049	4250407,56	739684,8
9050	4250380,05	739668,45
9051	4250372,85	739664,16
9052	4250353,83	739652,86
9053	4250322,45	739634,22
9054	4250303,11	739622,73
9055	4250294,09	739617,36
9056	4250289,82	739614,83
9057	4250277,28	739607,38
9058	4250265,5	739600,37
9059	4250255,4	739594,38
9060	4250243,6	739587,36
9061	4250236,53	739583,16
9062	4250228,08	739578,14
9063	4250225,55	739576,64
9064	4250223,6	739575,48
9065	4250208,12	739566,28
9066	4250199,03	739560,88
9067	4250189,13	739555
9068	4250181,02	739550,17
9069	4250180,84	739550,07
9070	4250180,81	739550,05
9071	4250166,22	739541,39
9072	4250156,86	739535,82
9073	4250151,07	739532,38
9074	4250146,45	739529,64
9075	4250143,39	739527,82
9076	4250141,4	739526,63
9077	4250132,83	739521,54
9078	4250126,54	739517,81
9079	4250123,49	739516
9080	4250113,72	739510,19
9081	4250113,64	739510,14
9082	4250113,29	739509,94
9083	4250111,85	739509,08
9084	4250111,51	739506,02
9085	4250102,92	739503,77
9086	4250101,79	739503,1
9087	4250101,76	739503,08
9088	4250099,77	739501,9
9089	4250086,69	739524,79
9090	4250470,91	739753,49
9091	4250471,19	739752,89
9092	4250474,18	739747,63
9093	4250510,35	739768,98
9094	4250507,19	739774,23
8876	4250506,72	739774,81
:ЗУ 1 (147)		
9095	4250111,81	739657,74
9096	4250115,47	739661,32
9097	4250178,69	739596,61
9098	4250180,37	739595,38
9099	4250182,87	739594,63
9100	4250184,85	739594,16
9101	4250186,17	739593,94
9102	4250190,25	739596,37
9103	4250205,72	739605,56
9104	4250210,43	739608,4
9105	4250218,14	739614,14
9106	4250226,08	739617,66
9107	4250237,52	739624,46
9108	4250247,62	739630,46
9109	4250254,04	739634,32
9110	4250259,01	739638,12
9111	4250261,41	739639,32
9112	4250268,01	739642,62
9113	4250270,44	739644,02
9114	4250270,91	739644,3
9115	4250273,2	739640,46
9116	4250181,93	739586,13
9095	4250111,81	739657,74
:ЗУ 1 (148)		
9117	4249814,56	738428,94
9118	4249830,07	738427,61
9119	4249826,45	738385,73
9120	4250584,21	737439,69
9121	4250560,31	737420,56
9122	4250549,78	737439,32
9123	4250542,74	737450,09
9124	4250530,33	737466,81
9125	4250520,95	737478,51
9126	4250513,5	737487,82
9127	4250509,56	737492,73
9128	4250505,55	737496,82
9129	4250502,48	737498,93
9130	4250491,19	737512,98
9131	4250478,81	737528,06
9132	4250477,24	737529,96
9133	4250472,05	737539,56
9134	4250467,83	737544,84
9135	4250455,18	737560,63
9136	4250447,05	737570,78
9137	4250439,8	737579,83
9138	4250419,68	737604,96
9139	4250411,08	737615,69
9140	4250399,28	737630,42
9141	4250384,54	737648,83
9142	4250372,66	737663,65
9143	4250353,28	737687,85
9144	4250339,85	737704,11
9145	4250332,83	737711,3
9146	4250327,6	737719,92
9147	4250321,35	737727,72
9148	4250315,09	737735,53
9149	4250309,09	737743,02
9150	4250292,94	737763,16
9151	4250276,39	737783,85
9152	4250259,52	737804,92
9153	4250243,26	737825,21
9154	4250227,63	737844,72
9155	4250212,63	737863,45
9156	4250207,94	737869,3
9157	4250195,07	737881,42
9158	4250181,5	737900,01
9159	4250170,13	737912,68
9160	4250164,49	737923,55
9161	4250144,49	737948,52
9162	4250134,49	737961,01
9163	4250119,48	737979,74

9164	4250108,86	737993
9165	4250092,9	738012,25
9166	4250084,82	738021,15
9167	4250074,45	738035,92
9168	4250062,6	738050,76
9169	4250051,97	738064,02
9170	4250038,22	738081,19
9171	4250029,46	738092,12
9172	4250018,21	738106,17
9173	4250009,46	738117,09
9174	4250003,83	738124,12
9175	4249985,49	738146,58
9176	4249973,2	738162,36
9177	4249958,19	738181,09
9178	4249937,56	738206,84
9179	4249926,31	738220,89
9180	4249905,68	738246,64
9181	4249896,45	738258,17
9182	4249887,45	738269,27
9183	4249884,18	738272,98
9184	4249870,81	738288,89
9185	4249863,46	738299,02
9186	4249857,11	738306,75
9187	4249844,86	738322,56
9188	4249831,14	738343,13
9189	4249823,84	738358,58
9190	4249816,36	738383,68
9191	4249814,12	738423,88
9117	4249814,56	738428,94
:ЗУ 1 (149)		
9192	4260040,55	725746,62
9193	4260039,22	725751,69
9194	4260155,33	725787,97
9195	4260155,98	725785,46
9196	4260041,63	725749,73
9197	4260041,23	725747,47
9198	4260041,02	725746,64
9192	4260040,55	725746,62
:ЗУ 1 (150)		
9199	4250860,05	734838,24
9200	4250878,75	734842,5
9201	4250886,24	734809,57
9202	4250882,76	734814,69
9203	4250875,45	734818,87
9204	4250868,14	734824,69
9205	4250862,25	734828,61
9199	4250860,05	734838,24
:ЗУ 1 (151)		
9206	4257732,44	741773,99
9207	4257733,4	741773,86
9208	4257737,94	741773,22
9209	4257743,3	741772,47
9210	4257774,05	741768,15
9211	4257775,07	741768,01
9212	4257788,44	741766,13
9213	4257791,38	741765,72
9214	4257815,17	741762,38
9215	4257822,52	741761,34
9216	4257830,99	741760,16
9217	4257848,31	741757,72
9218	4257848,35	741757,72
9219	4257855,2	741756,76
9220	4257858,7	741756,26
9221	4257860,23	741756,05
9222	4257865,38	741755,31
9223	4257872,61	741753,98
9224	4257878,77	741752,54
9225	4257880,65	741751,97
9226	4257732,27	741772,84
9206	4257732,44	741773,99
:ЗУ 1 (152)		
9227	4249266,24	740521,41
9228	4249271,04	740526,09
9229	4249273,68	740523,36
9230	4249285,07	740511,85
9231	4249280,25	740507,11
9227	4249266,24	740521,41
:ЗУ 1 (153)		
9232	4250333,08	739681,24
9233	4250335,95	739682,95
9234	4250354,97	739694,25
9235	4250355,5	739694,56
9236	4250361,89	739698,36
9237	4250362,17	739698,53
9238	4250371,26	739703,94
9239	4250385,13	739712,19
9240	4250389,67	739714,88
9241	4250392,07	739716,32
9242	4250407,73	739725,62
9243	4250425,79	739736,36
9244	4250447,6	739749,34
9245	4250448,11	739749,64
9246	4250456,28	739754,49
9247	4250467,36	739761,09
9248	4250467,51	739760,77
9249	4250469,21	739757,13
9250	4250281,43	739645,37
9251	4250279,16	739649,2
9252	4250285,23	739652,81
9253	4250295,68	739659,02
9254	4250304,58	739664,31
9232	4250333,08	739681,24
:ЗУ 1 (154)		
9255	4248568,6	741576,26
9256	4248573,83	741572,96
9257	4248595,77	741556,26
9258	4248616,98	741537,46
9259	4248633,14	741520,45
9260	4248637,37	741515,69
9261	4248740,4	741398,96
9262	4248760,66	741375,01
9263	4248776,05	741354,66
9264	4248791,76	741332,9
9265	4248808,68	741306,92
9266	4248825,01	741278,59
9267	4248849,93	741233,68
9268	4248922,41	741103,17
9269	4248940,67	741070,31
9270	4249085,49	740809,51
9271	4249109,22	740766,79
9272	4249136,39	740717,02
9273	4249146,36	740699,63
9274	4249137,5	740694,67
9275	4248772,85	741346,54
9255	4248568,6	741576,26
:ЗУ 1 (155)		
9276	4246699,02	738709,93
9277	4246707	738709,22
9278	4246715,36	738708,05
9279	4246729,34	738705,74

9280	4246737,76	738703,63
9281	4246755,91	738700,1
9282	4246920,79	738665,94
9283	4246922,28	738666,09
9284	4246925,8	738665,86
9285	4246949,58	738662,34
9286	4246954,46	738661,26
9287	4246961,71	738659,25
9288	4246967	738656,37
9289	4247041,28	738640,98
9290	4247044,47	738642,24
9291	4247051,86	738638,79
9292	4247144,32	738619,63
9293	4247542,48	738537,07
9294	4247562,24	738533,24
9295	4247575,01	738531,08
9296	4247590,11	738529,1
9297	4247607,66	738527,09
9298	4247616,53	738526,27
9299	4247633,85	738524,93
9300	4247645,28	738524,49
9301	4247660,38	738523,94
9302	4247675,29	738523,82
9303	4247685,73	738523,78
9304	4247698,67	738523,82
9305	4247705,53	738523,71
9306	4247718,74	738523,67
9307	4247729,66	738523,67
9308	4247745,08	738523,51
9309	4247761,01	738523,48
9310	4247823,46	738523,2
9311	4248037,31	738522,25
9312	4248190,39	738521,56
9313	4248314,55	738521,01
9314	4248433,68	738520,47
9315	4248723,31	738519,19
9316	4248863,98	738518,56
9317	4248863,99	738519,96
9318	4248869,49	738519,76
9319	4248869,99	738519,75
9320	4248875,99	738519,66
9321	4248875,99	738518,51
9322	4249021,62	738517,86
9323	4249205,77	738517,03
9324	4249213,97	738519,2
9325	4249220,96	738517,07
9326	4249224,21	738516,95
9327	4249236,58	738516,9
9328	4249431,01	738516,03
9329	4249446,19	738515,94
9330	4249454,57	738515,82
9331	4249468,46	738515,86
9332	4249477,67	738515,82
9333	4249493,41	738514,98
9334	4249502,93	738514,55
9335	4249514,8	738514,09
9336	4247603,97	738522,38
9276	4246699,02	738709,93
:ЗУ 1 (156)		
9337	4246601,06	742320,63
9338	4246605,29	742319,78
9339	4246605,71	742319,77
9340	4246613,26	742319,45
9341	4246613,93	742319,25
9342	4246625,49	742315,87
9343	4246627,33	742315,37
9344	4246854,74	742269,85
9345	4246852,13	742256,54
9346	4246598,22	742306,53
9337	4246601,06	742320,63
:ЗУ 1 (157)		
9347	4241950,97	744483,55
9348	4241957,32	744485,81
9349	4241963,86	744488,11
9350	4241969,22	744489,55
9351	4241974,49	744490,68
9352	4241979,18	744491,53
9353	4241984,8	744492,13
9354	4241989,77	744492,44
9355	4241994,82	744492,48
9356	4242000,19	744492,3
9357	4242005,59	744491,84
9358	4242013,46	744490,61
9359	4242019,71	744489,12
9360	4242024,29	744487,5
9361	4242028,47	744486,23
9362	4242033,13	744484,22
9363	4242037,08	744482,42
9364	4242043,15	744479,35
9365	4242050	744475,04
9366	4242053,95	744472,18
9367	4242060,31	744466,82
9368	4242064,26	744463,05
9369	4242069,17	744457,81
9370	4242072,52	744453,79
9371	4242077,25	744446,94
9372	4242080,39	744442
9373	4242083,78	744435,29
9374	4242086,5	744428,97
9375	4242089,89	744419,69
9376	4242092,22	744413,58
9377	4242095,05	744405,67
9378	4242097,54	744398,73
9379	4241947,35	744482,17
9347	4241950,97	744483,55
:ЗУ 1 (158)		
9380	4235835,65	736555,85
9381	4235856,58	736561,69
9382	4235862,88	736563,3
9383	4235867,94	736564,28
9384	4235873,41	736565,04
9385	4235878,91	736565,5
9386	4235886,48	736565,64
9387	4235892,93	736565,3
9388	4235901,42	736564,21
9389	4235910,27	736562,27
9390	4235919,24	736559,42
9391	4235926,4	736556,45
9392	4235933,46	736552,84
9393	4235940,89	736548,23
9394	4235947,86	736543,01
9395	4235952,52	736538,95
9396	4235957,32	736533,41
9397	4235862,72	736526,45
9380	4235835,65	736555,85
:ЗУ 1 (159)		
9398	4249246,34	740501,92
9399	4249263,32	740518,56
9400	4249277,31	740504,23
9401	4249260,18	740487,47

9398	4249246,34	740501,92
:ЗУ 1 (160)		
9402	4237441,11	737826,01
9403	4237544	737904,6
9404	4237543,83	737905,48
9405	4237545,44	737906,31
9406	4237547,91	737908,38
9407	4237549,29	737909,51
9408	4237551,88	737911,42
9409	4237553,31	737912,48
9410	4237554,09	737912,31
9411	4237595,31	737943,79
9412	4237709,66	738031,16
9413	4237828,07	738121,61
9414	4237882,14	738162,92
9415	4237940,59	738209,96
9416	4238022,13	738279,03
9417	4238126,64	738367,52
9418	4238251,72	738473,34
9419	4238354,53	738560,4
9420	4238358,14	738556,15
9421	4237915,29	738181,17
9422	4236945,48	737440,78
9423	4236942,6	737444,56
9424	4236968,72	737465,1
9425	4237009,99	737496,62
9426	4237178,07	737625,04
9427	4237208,87	737648,56
9428	4237300,4	737718,49
9402	4237441,11	737826,01
:ЗУ 1 (161)		
9429	4235824,7	736185,28
9430	4235948,96	736299,75
9431	4235997,27	736247,31
9432	4235996,93	736246,95
9433	4235994,85	736244,91
9434	4235991,92	736242,24
9435	4235988,1	736239,04
9436	4235985,29	736236,89
9437	4235982,03	736234,58
9438	4235979,58	736232,97
9439	4235977,02	736231,4
9440	4235974,08	736229,71
9441	4235969,92	736227,55
9442	4235966,42	736225,92
9443	4235960,36	736223,47
9444	4235956,14	736222,03
9429	4235824,7	736185,28
:ЗУ 1 (162)		
9445	4265896,99	729392,43
9446	4265900,11	729388,34
9447	4265902,6	729384,37
9448	4265906,2	729378,72
9449	4265909,42	729372,35
9450	4265913,04	729364,75
9451	4265915,93	729357,53
9452	4265918,48	729350,5
9453	4265919,96	729345,12
9454	4265921,11	729340,59
9455	4265922,21	729335,45
9456	4265923,28	729330,2
9457	4265924,94	729321,18
9458	4265927,01	729310,99
9459	4265928,71	729302,53
9460	4265930,33	729293,95
9461	4265963,64	729123,45
9462	4266006,51	728904,08
9463	4266006,94	728902,11
9464	4266006,92	728902
9465	4266014,19	728864,78
9466	4266021,01	728829,93
9467	4266021,42	728828,88
9468	4266022,66	728821,47
9469	4266027,6	728796,22
9470	4266031,69	728789,5
9471	4266031,39	728788,33
9472	4266031,13	728778,17
9473	4266041,13	728727,03
9474	4266044,25	728720,09
9475	4266047,53	728710,98
9476	4266047,55	728710,91
9477	4266053,46	728691,95
9478	4266059,24	728664,18
9479	4266060,47	728650
9480	4266061,65	728633,91
9481	4266062,97	728615,47
9482	4266106,01	728395,69
9483	4266146,83	728187,43
9484	4266165,75	728091
9485	4266174,95	728044,14
9486	4266176,29	728035,98
9487	4266177,2	728028,77
9488	4266177,47	728024,44
9489	4266177,59	728017,88
9490	4266177,55	728012,43
9491	4266177,24	728007,17
9492	4266176,82	728002,13
9493	4266176,17	727996,31
9494	4266175,1	727990,5
9495	4265947,57	729153,76
9496	4265946,49	729138,44
9497	4266158,04	728056,86
9498	4266137,58	728052,86
9499	4266131,41	728084,27
9500	4266112,48	728180,69
9501	4266071,67	728388,96
9502	4266029,51	728604,22
9503	4266022,31	728626,18
9504	4266017,17	728641,46
9505	4266012,62	728654,88
9506	4266005,23	728682,16
9507	4266000,7	728701,3
9508	4266000,67	728701,42
9509	4265999,2	728711,16
9510	4266001,2	728741,52
9511	4266001,79	728745,82
9512	4265979,85	728858,06
9513	4265941,86	729052,49
9514	4265942,37	729055,76
9515	4265944,59	729076,39
9516	4265945,78	729097,1
9517	4265945,94	729117,85
9518	4265945,06	729138,59
9519	4265943,14	729159,24
9520	4265940,82	729179,45
9521	4265938,17	729194,28
9445	4265896,99	729392,43
:ЗУ 1 (163)		
9522	4261529,95	739723,2
9523	4261541,22	739721,01

9524	4261554,29	739716,59
9525	4261565,89	739712,66
9526	4261570,51	739711,1
9527	4261577,48	739708,74
9528	4261595,57	739702,61
9529	4261596,42	739702,33
9530	4261601,15	739700,73
9531	4261613,03	739696,7
9532	4261617,72	739695,12
9533	4261634,31	739689,5
9534	4261648,55	739684,68
9535	4261660,25	739680,72
9536	4261665,12	739679,07
9537	4261672,19	739676,68
9538	4261690,28	739670,55
9539	4261691,13	739670,26
9540	4261696,66	739668,4
9541	4261707,87	739664,6
9542	4261711,73	739663,29
9543	4261719,66	739660,61
9544	4261729,02	739657,44
9545	4261747,96	739651,03
9546	4261757,55	739647,78
9547	4261766,9	739644,62
9548	4261774,12	739642,17
9549	4261783,59	739638,97
9550	4261785,03	739638,48
9551	4261785,91	739638,18
9552	4261805,23	739631,23
9553	4261824,33	739623,68
9554	4261834,77	739619,18
9522	4261529,95	739723,2
:ЗУ 1 (164)		
9555	4241577,52	741459,98
9556	4241722	741560,66
9557	4241785,33	741604,8
9558	4241969,21	741732,92
9559	4242092,69	741819
9560	4242132,2	741846,52
9561	4242194,74	741890,09
9562	4242219,42	741909,6
9563	4242242,06	741931,63
9564	4242261,84	741956,51
9565	4242279,32	741983,12
9566	4242356,88	742120,67
9567	4242365,51	742115,82
9568	4242258,31	741925,41
9569	4241174,77	741166,94
9570	4241168,95	741175,26
9571	4241347,76	741299,88
9572	4241481,02	741392,71
9555	4241577,52	741459,98
:ЗУ 1 (165)		
9573	4241884,99	744446,75
9574	4241889,09	744451,11
9575	4241893,32	744455,05
9576	4241897,38	744458,58
9577	4241902,22	744462,01
9578	4241906,03	744464,58
9579	4241910,41	744467,32
9580	4241859,77	744374,68
9581	4241859,68	744377,24
9582	4241859,61	744382,05
9583	4241859,82	744386,7
9584	4241860,24	744391,62
9585	4241861,02	744397,44
9586	4241861,9	744401,24
9587	4241863,21	744406,93
9588	4241865,15	744413,05
9589	4241866,78	744417,54
9590	4241869,03	744422,72
9591	4241872,99	744430,24
9592	4241876,62	744436,23
9593	4241881,21	744442,21
9573	4241884,99	744446,75
:ЗУ 1 (166)		
9594	4249228,27	740520,57
9595	4249245,18	740537,13
9596	4249260,52	740521,42
9597	4249243,56	740504,83
9598	4249242,81	740505,61
9594	4249228,27	740520,57
:ЗУ 1 (167)		
9599	4250809,2	734235,83
9600	4250810,39	734235,81
9601	4250818,06	734235,92
9602	4250815,18	734204,23
9603	4250807,95	734200,25
9604	4250800,47	734200,81
9605	4250798,64	734200,95
9606	4250796,4	734201,12
9607	4250797,82	734204,19
9608	4250801,28	734211,31
9609	4250808,44	734226,03
9599	4250809,2	734235,83
38-03-001496-1		
9610	4260041.63	725749.73
9611	4260039.87	725749.18
9612	4260031.13	725783.12
9613	4260025.94	725781.50
9614	4260023.62	725782.21
9615	4260020.89	725784.24
9616	4260019.90	725785.74
9617	4260018.24	725789.34
9618	4260019.95	725782.83
9619	4260020.72	725779.87
9620	4260024.86	725764.08
9621	4260029.61	725745.98
9622	4260031.50	725738.74
9623	4260031.04	725744.32
9624	4260031.07	725744.94
9625	4260031.29	725746.34
9626	4260031.59	725746.60
9627	4260031.59	725746.60
9628	4260032.10	725746.69
9629	4260032.56	725746.90
9630	4260032.56	725746.90
9631	4260032.56	725746.90
9632	4260032.56	725746.90
9633	4260032.86	725746.62
9634	4260035.48	725744.24
9635	4260036.97	725746.20
9636	4260038.95	725746.55
9637	4260041.02	725746.64
9638	4260041.23	725747.47
9610	4260041.63	725749.73

Основная часть проекта межевания территории. Графическая часть

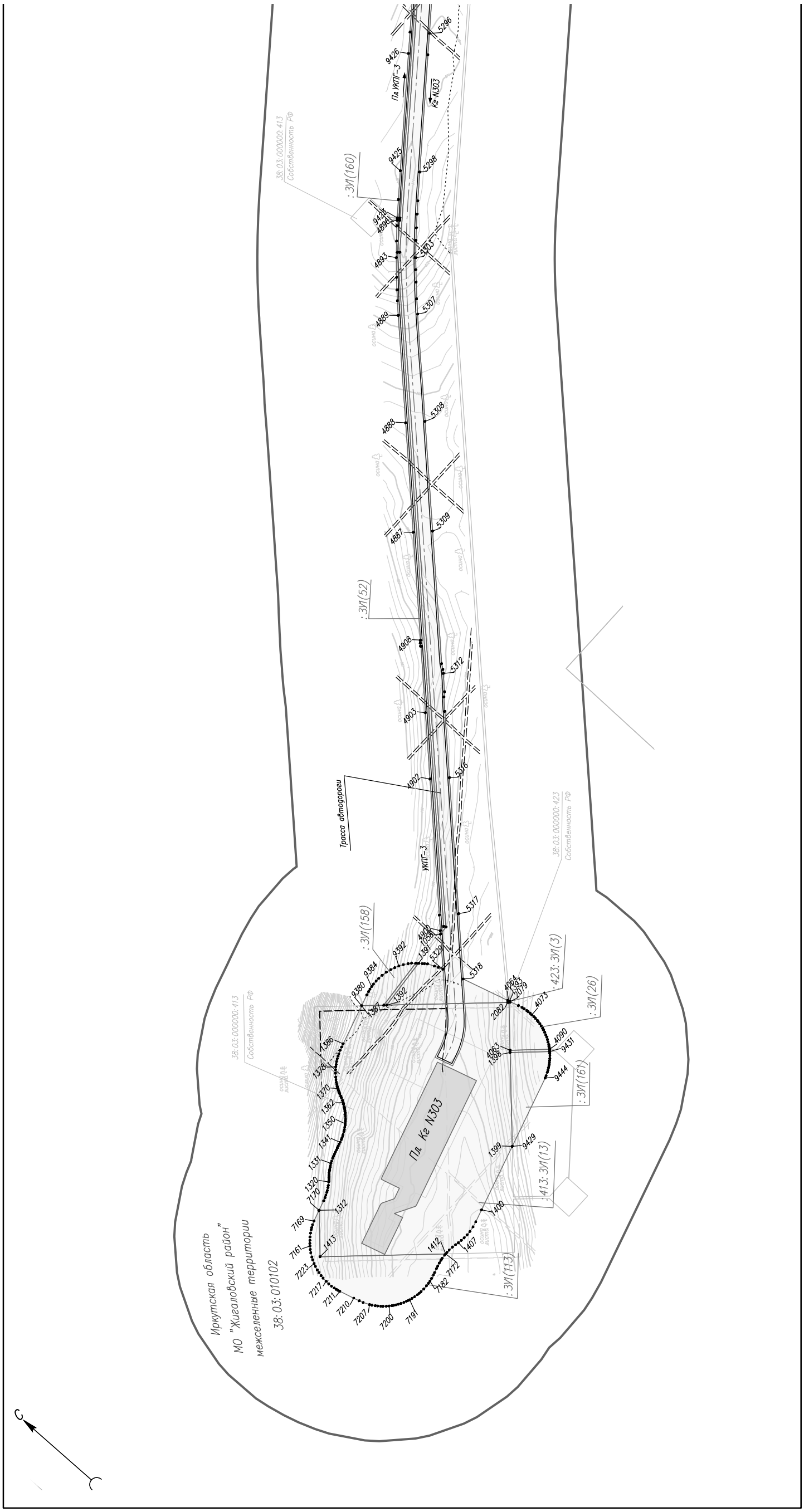
Иркутская область
МО "Жигаловский район"
межселенные территории
38:03:010102
38:03:000000:413
Собственность РФ
38:03:000000:423
Собственность РФ
Пл. Кг N303
Трасса автодороги
УКПГ-3
Пл.УКПГ-3
Кг N303
:3У1(160)
:3У1(52)
:3У1(158)
:423:3У1(3)
:3У1(26)
:3У1(161)
:413:3У1(13)
:3У1(113)

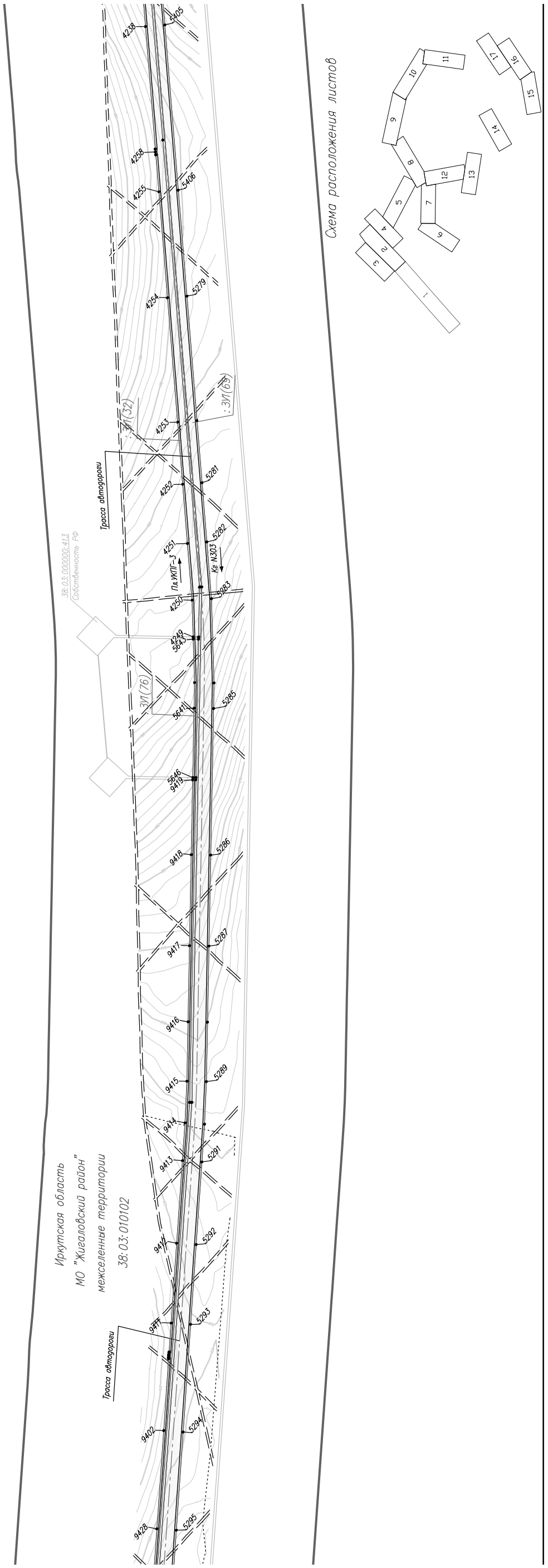
Схема расположения листов
1
2
3
4
5
6
7
8
9
10
11
12
13
14
15
16
17
Иркутская область
МО "Жигаловский район"
межселенные территории
38:03:010102
Трасса автодороги
Трасса автодороги
38:03:000000:413
Собственность РФ
ЗУ(32)
ЗУ(69)
ЗУ(76)
Пк УКПГ-3
Км N303
4238
4258
4255
4254
4253
4252
4251
4250
4249
5641
5646
9419
9418
9417
9416
9415
9414
9413
9411
9411
9402
9428
5405
5406
5279
5281
5282
5283
5285
5286
5287
5289
5291
5292
5293
5294
5295

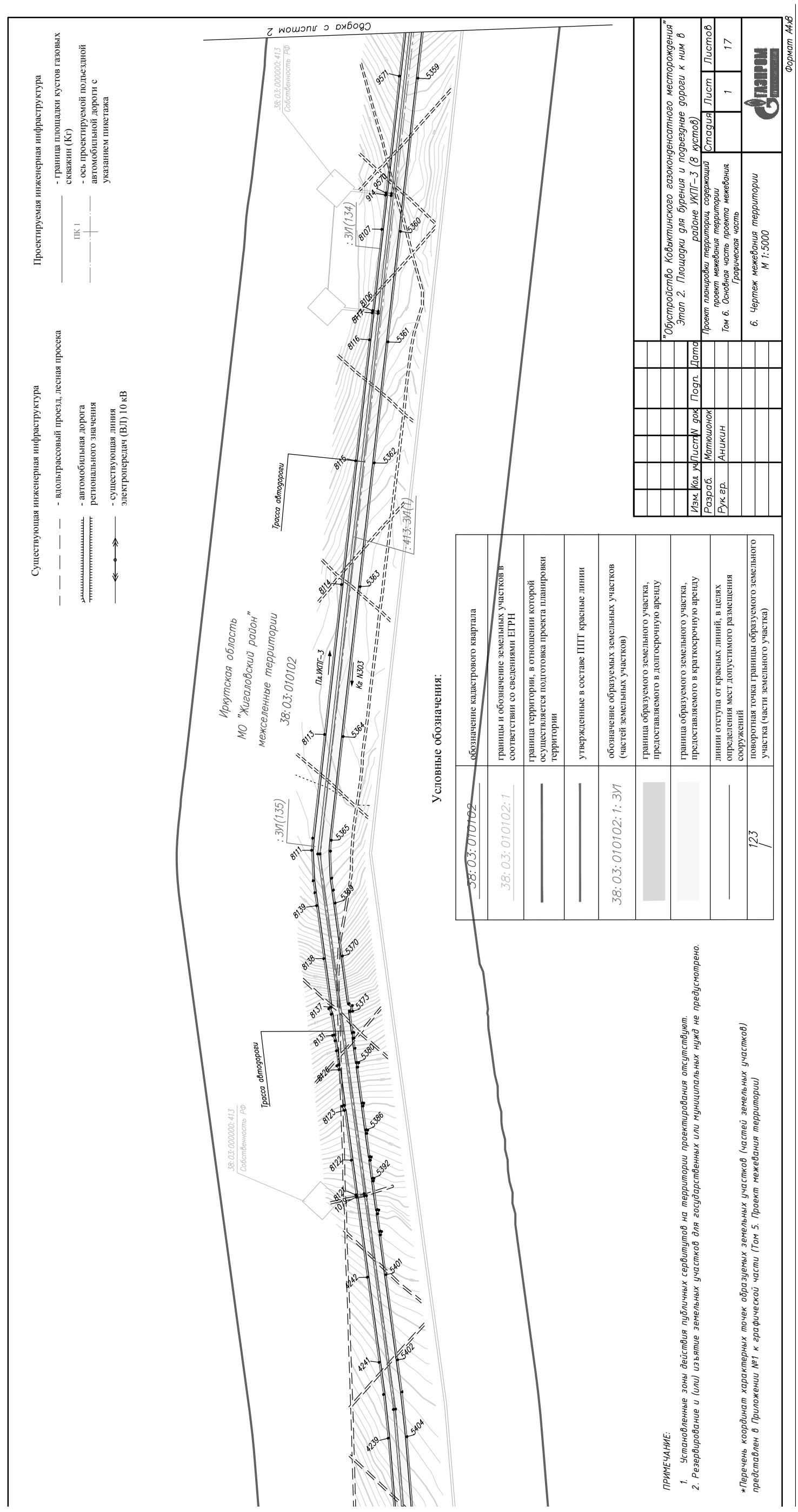
Существующая инженерная инфраструктура
- вдольтрассовый проезд, лесная просека
- автомобильная дорога регионального значения
- существующая линия электропередач (ВЛ) 10 кВ
Проектируемая инженерная инфраструктура
- граница площадки кустов газовых скважин (Кг)
- ось проектируемой подъездной автомобильной дороги с указанием пикетажа
ПК 1
Сводка с листом 2
Иркутская область
МО "Жигаловский район"
межселенные территории
38:03:010102
Трасса автодороги
Трасса автодороги
38:03:000000:413
Собственность РФ
38:03:000000:413
Собственность РФ
Пл.УКПГ-3
Кг N303
:ЗУ1(135)
:ЗУ1(134)
:413:ЗУ1(1)
Условные обозначения:
38:03:010102 обозначение кадастрового квартала
38:03:010102:1 границы и обозначение земельных участков в соответствии со сведениями ЕГРН
граница территории, в отношении которой осуществляется подготовка проекта планировки территории
утвержденные в составе ППТ красные линии
38:03:010102:1:ЗУ1 обозначение образуемых земельных участков (частей земельных участков)
граница образуемого земельного участка, предоставляемого в долгосрочную аренду
граница образуемого земельного участка, предоставляемого в краткосрочную аренду
линии отступа от красных линий, в целях определения мест допустимого размещения сооружений
123 поворотная точка границы образуемого земельного участка (части земельного участка)
ПРИМЕЧАНИЕ:
1. Установленные зоны действия публичных сервитутов на территории проектирования отсутствуют.
2. Резервирование и (или) изъятие земельных участков для государственных или муниципальных нужд не предусмотрено.
*Перечень координат характерных точек образуемых земельных участков (частей земельных участков) представлен в Приложении №1 к графической части (Том 5. Проект межевания территории)
"Обустройство Ковыктинского газоконденсатного месторождения" Этап 2. Площадки для бурения и подъездные дороги к ним в районе УКПГ-3 (8 кустов)
Проект планировки территории, содержащий проект межевания территории
Том 6. Основная часть проекта межевания. Графическая часть
6. Чертеж межевания территории М 1:5000
Изм. Кол. уч. Лист N док. Подп. Дата
Разраб. Матюшонок
Рук. гр. Аникин
Стадия Лист Листов
1 17
Формат А4х8

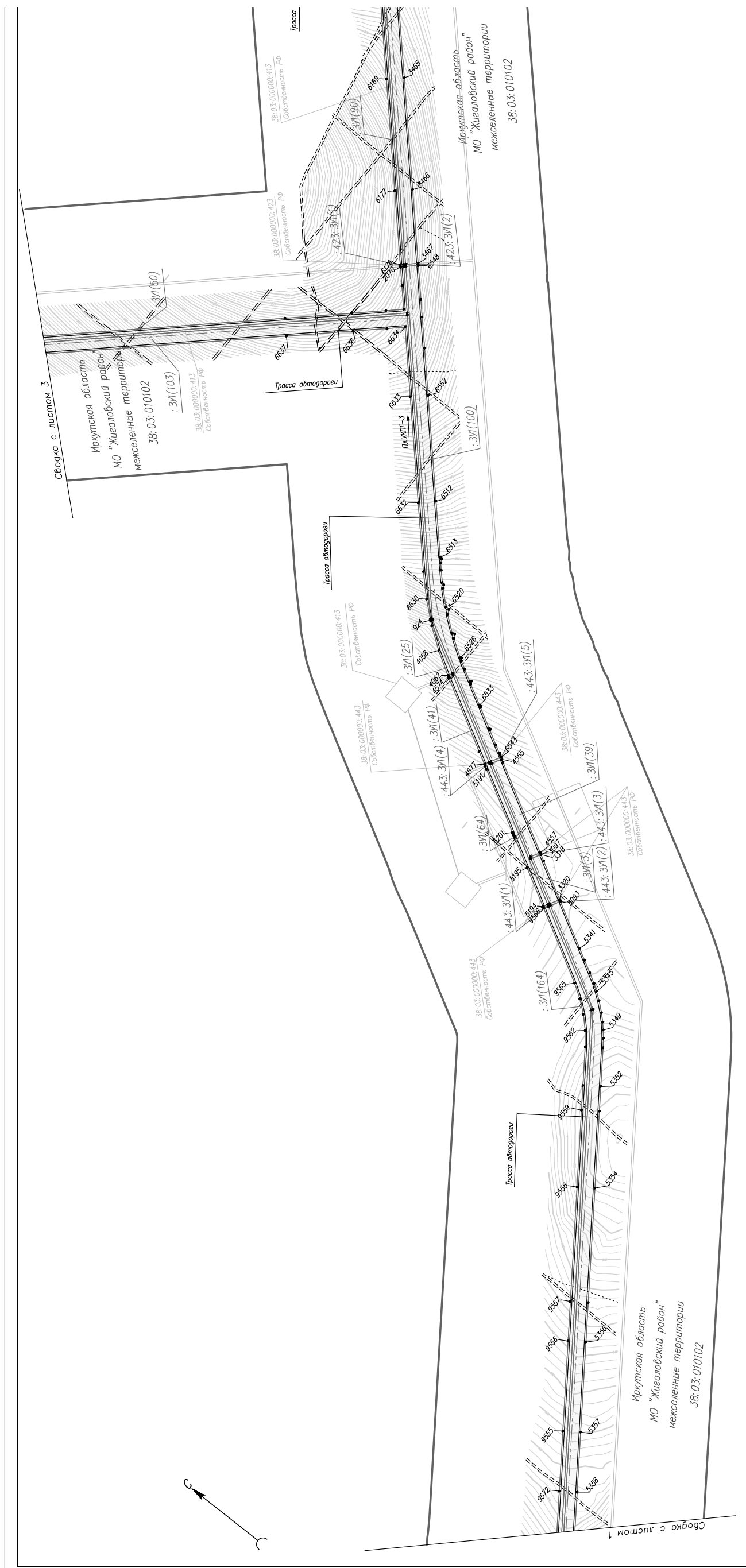
Сводка с листом 3
Сводка с листом 1
Иркутская область
МО "Жигаловский район"
межселенные территории
38:03:010102
Трасса автодороги
Трасса
38:03:000000:413
Собственность РФ
38:03:000000:423
Собственность РФ
38:03:000000:443
Собственность РФ
:3УЛ(50)
:3УЛ(103)
:3УЛ(90)
:423:3УЛ(1)
:423:3УЛ(2)
:3УЛ(100)
:3УЛ(25)
:3УЛ(41)
:443:3УЛ(4)
:443:3УЛ(5)
:3УЛ(39)
:3УЛ(64)
:443:3УЛ(3)
:443:3УЛ(2)
:3УЛ(3)
:443:3УЛ(1)
:3УЛ(164)
С

Условные обозначения:

38: 03: 010102	обозначение кадастрового квартала
38: 03: 010102: 1	границы и обозначение земельных участков в соответствии со сведениями ЕГРН
	граница территории, в отношении которой осуществляется подготовка проекта планировки территории
	утвержденные в составе ППТ красные линии
38: 03: 010102: 1: ЗУ1	обозначение образуемых земельных участков (частей земельных участков)
	граница образуемого земельного участка, предоставляемого в долгосрочную аренду
	граница образуемого земельного участка, предоставляемого в краткосрочную аренду
	линии отступа от красных линий, в целях определения мест допустимого размещения сооружений
123	поворотная точка границы образуемого земельного участка (части земельного участка)

Схема расположения листов

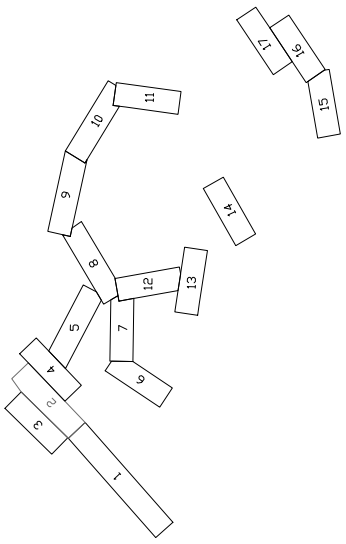

Проектируемая инженерная инфраструктура

- граница площадки кустов газовых скважин (Кг)

ПК 1 - ось проектируемой подъездной автомобильной дороги с указанием пикетажа

Существующая инженерная инфраструктура

- вдоль-трассовый проезд, лесная просека
- автомобильная дорога регионального значения
- существующая линия электропередач (ВЛ) 10 кВ

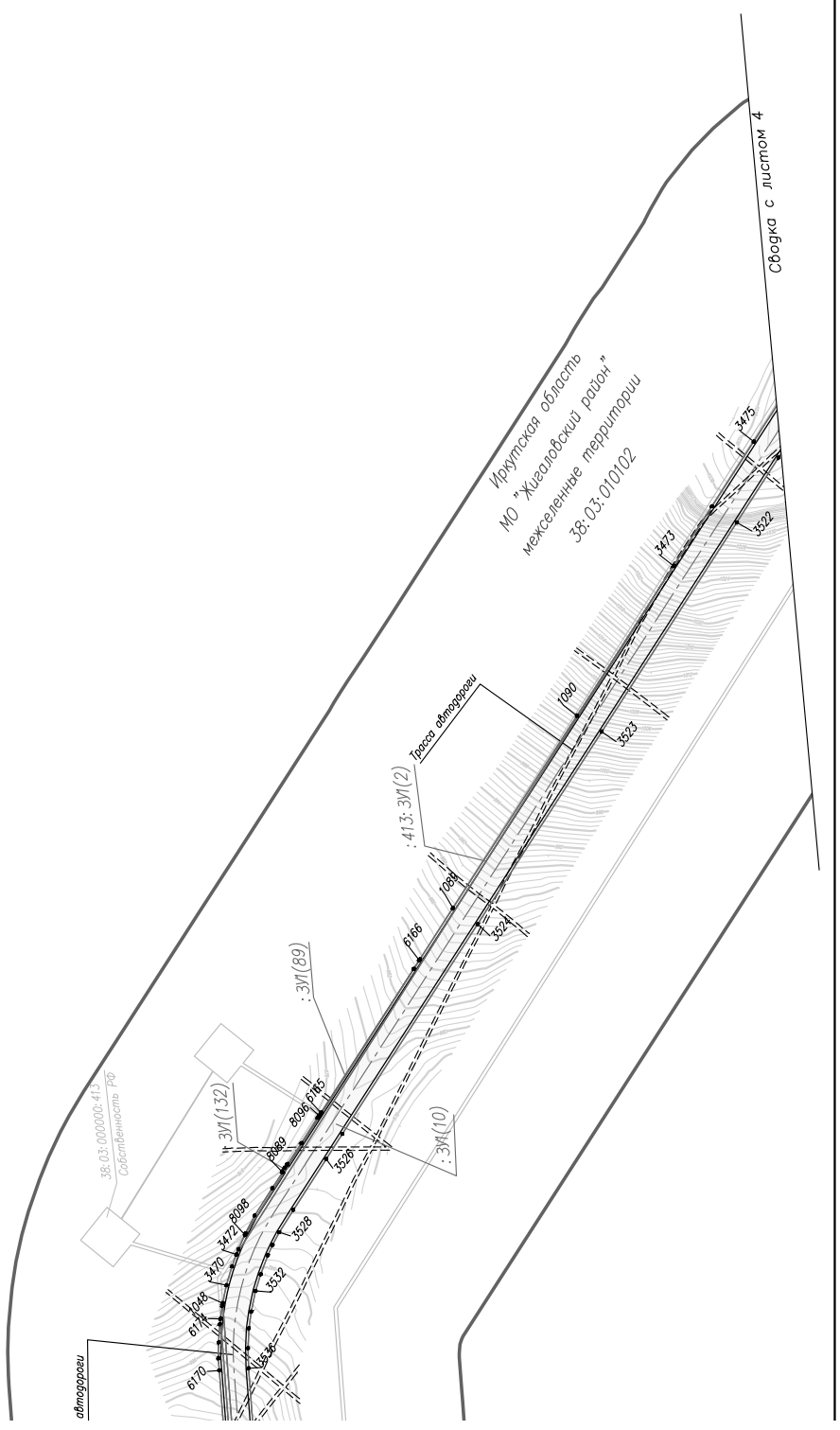

Изм.	Кол. уч.	Лист	N док.	Подп.	Дата
Разраб.		Матюшонок			
Рук. гр.		Аникин			

"Обустройство Ковыктинского газоконденсатного месторождения"
Этап 2. Площадки для бурения и подъездные дороги к ним в районе УКПГ-3 (8 кустов)

Проект планировки территории, содержащий проект межевания территории
Том 6. Основная часть проекта межевания. Графическая часть

Стадия	Лист	Листов
	2	17

6. Чертеж межевания территории
М 1:5000

ОГИРГЕО

Формат А4х6

Условные обозначения:

38:03:010102	обозначение кадастрово
38:03:010102:1	границы и обозначение соответствии со сведени
	граница территории, в от осуществляется подготов территории
	утвержденные в составе
38:03:010102:1:ЗУ1	обозначение образуемы (частей земельных участ
	граница образуемого зем предоставляемого в дол
	граница образуемого зем предоставляемого в крат
	линии отступа от краснь определения мест допус сооружений
123	поворотная точка грани участка (части земельно

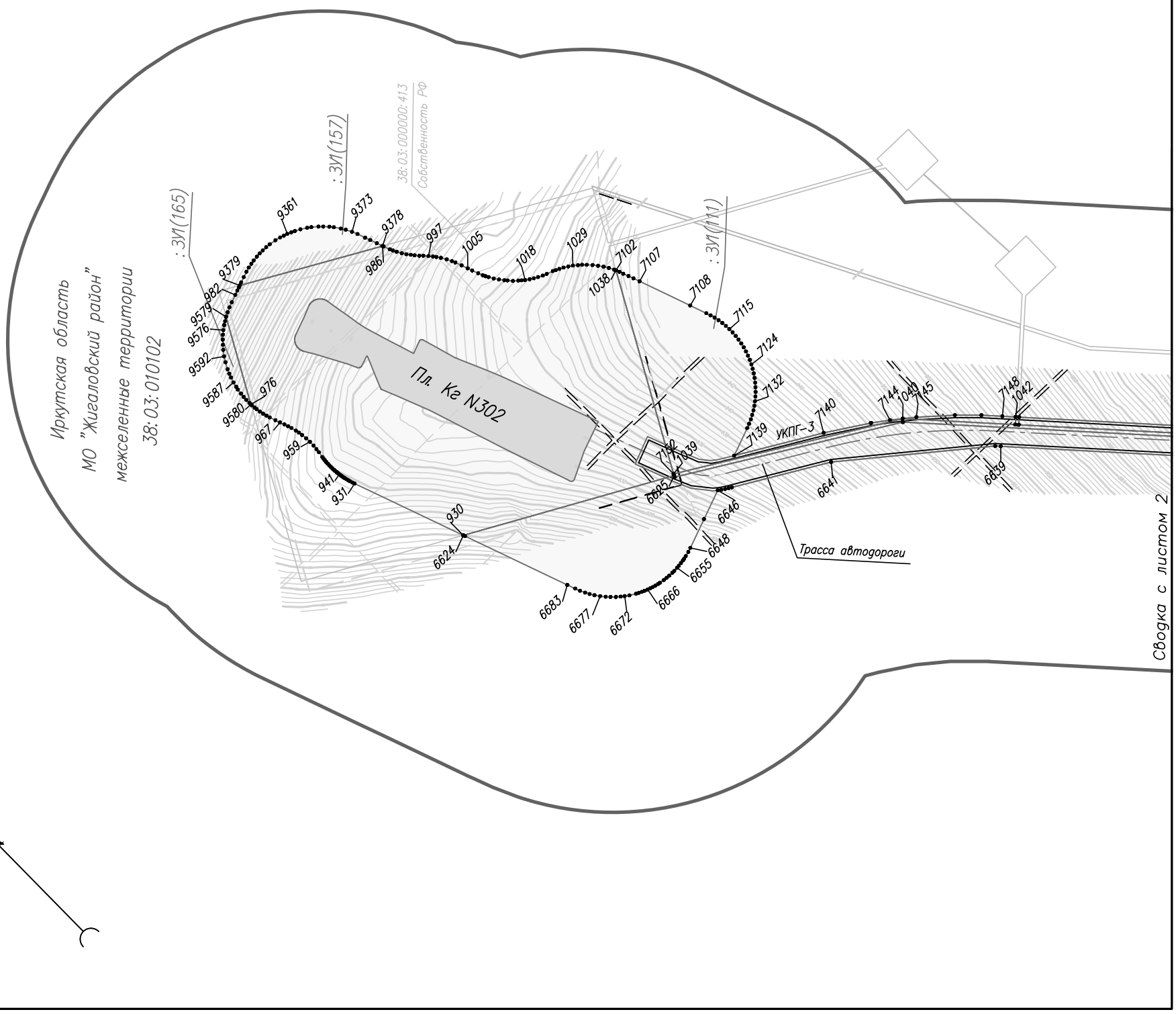

ого квартала
земельных участков в иями ЕГРН
тношении которой вка проекта планировки
е ППТ красные линии
их земельных участков тков)
мельного участка, игосрочную аренду
мельного участка, ткосрочную аренду
ых линий, в целях тимого размещения
ицы образуемого земельного ого участка)

Существующая инженерная инфраструктура

- вдольтрассовый проезд, лесная просека
- автомобильная дорога регионального значения
- существующая линия электропередач (ВЛ) 10 кВ

Проектируемая инженерная инфраструктура

- граница площадки кустов газовых скважин (Кг)
- ось проектируемой подъездной автомобильной дороги с указанием пикетажа

ПК 1

Схема расположения листов

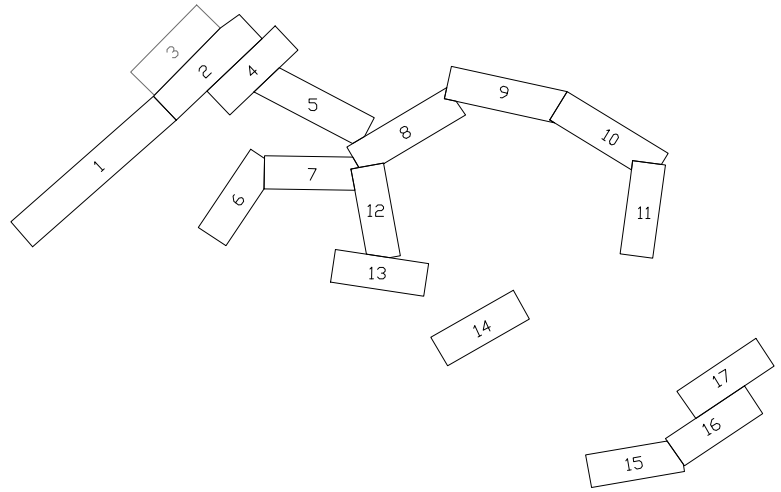

Изм.	Кол. уч.	Лист	N док.	Подп.	Дата	"Обустройство Ковыктинского газоконденсатного месторождения" Этап 2. Площадки для бурения и подъездные дороги к ним в районе УКПГ-3 (8 кустов)			
Разраб.		Матюшонок				Проект планировки территориц содержащий проект межевания территории Том 6. Основная часть проекта межевания. Графическая часть	Стадия	Лист	Листов
Рук. гр.		Аникин						3	17
						6. Чертеж межевания территории М 1:5000	ГАЗПРОМ ПРОЕКТИРОВАНИЕ		

Формат А4х4

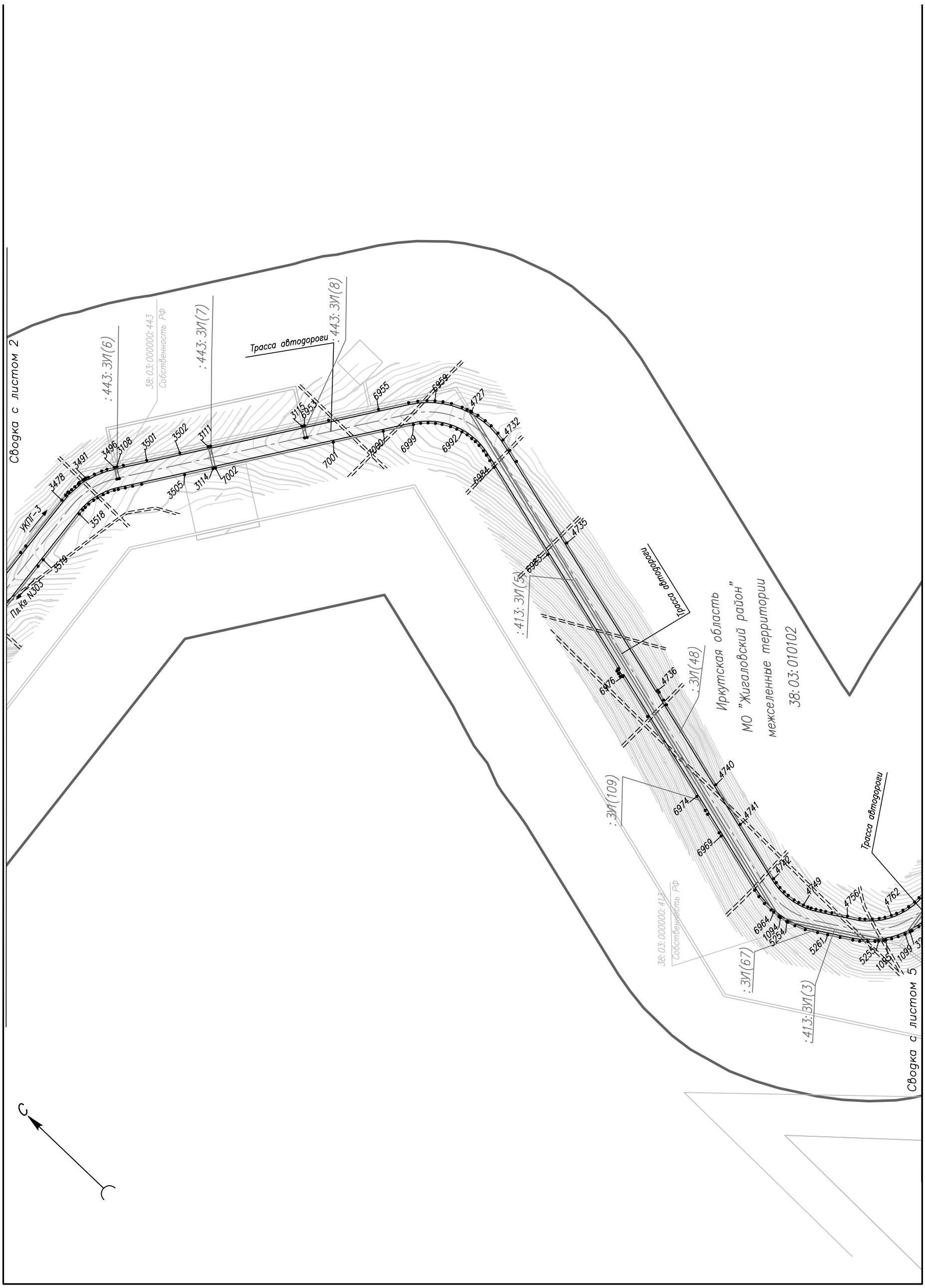
Сводка с листом 2
:443:ЗУ1(6)
38:03:000000:443
Собственность РФ
:443:ЗУ1(7)
Трасса автодороги
:443:ЗУ1(8)
УКПГ-3
Пл.Кв N305
3478
3491
3496
3108
3501
3502
3111
3115
6953
6955
6958
4727
4732
3518
3519
3505
3114
7002
7001
7000
6999
6992
6984
4735
6983
:413:ЗУ1(5)
Трасса автодороги
6976
4736
:ЗУ1(48)
Иркутская область
МО "Жигаловский район"
межселенные территории
38:03:010102
:ЗУ1(109)
6974
4740
4741
6969
4742
4749
4756
4762
6964
1094
5254
5261
5255
1095
1099
:ЗУ1(67)
38:03:000000:413
Собственность РФ
:413:ЗУ1(3)
Сводка с листом 5
С

Условные обозначения:

38: 03: 010102	обозначение кадастрового квартала
38: 03: 010102: 1	границы и обозначение земельных участков в соответствии со сведениями ЕГРН
	граница территории, в отношении которой осуществляется подготовка проекта планировки территории
	утвержденные в составе ППТ красные линии
38: 03: 010102: 1: ЗУ1	обозначение образуемых земельных участков (частей земельных участков)
	граница образуемого земельного участка, предоставляемого в долгосрочную аренду
	граница образуемого земельного участка, предоставляемого в краткосрочную аренду
	линии отступа от красных линий, в целях определения мест допустимого размещения сооружений
123	поворотная точка границы образуемого земельного участка (части земельного участка)

Существующая инженерная инфраструктура

- вдольтрассовый проезд, лесная просека
- автомобильная дорога регионального значения
- существующая линия электропередач (ВЛ) 10 кВ

Проектируемая инженерная инфраструктура

- граница площадки кустов газовых скважин (Кг)
- ПК 1 — ось проектируемой подъездной автомобильной дороги с указанием пикетажа

Схема расположения листов

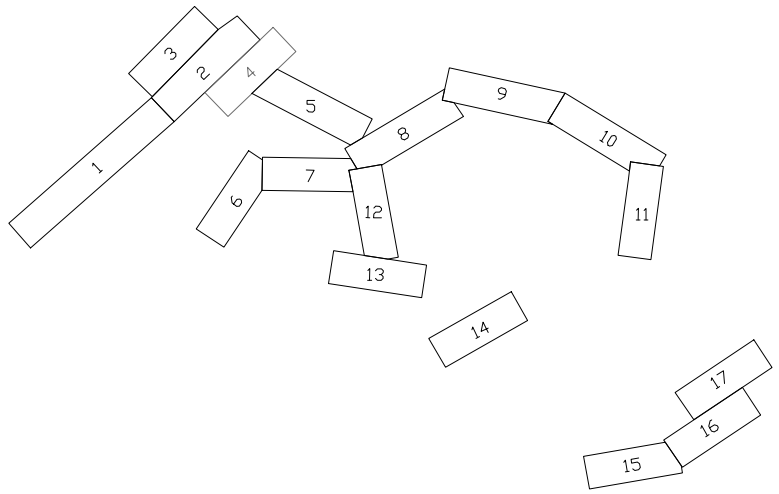

Изм.	Кол. уч.	Лист	N док.	Подп.	Дата
Разраб.		Матюшонок			
Рук. гр.		Аникин			

"Обустройство Ковыктинского газоконденсатного месторождения"
Этап 2. Площадки для бурения и подъездные дороги к ним в районе УКПГ–3 (8 кустов)

Проект планировки территориц, содержащий проект межевания территории
Том 6. Основная часть проекта межевания. Графическая часть

Стадия	Лист	Листов
	4	17

6. Чертеж межевания территории
М 1:5000

ГАЗПРОМ ПРОЕКТИРОВАНИЕ

Формат А4х4

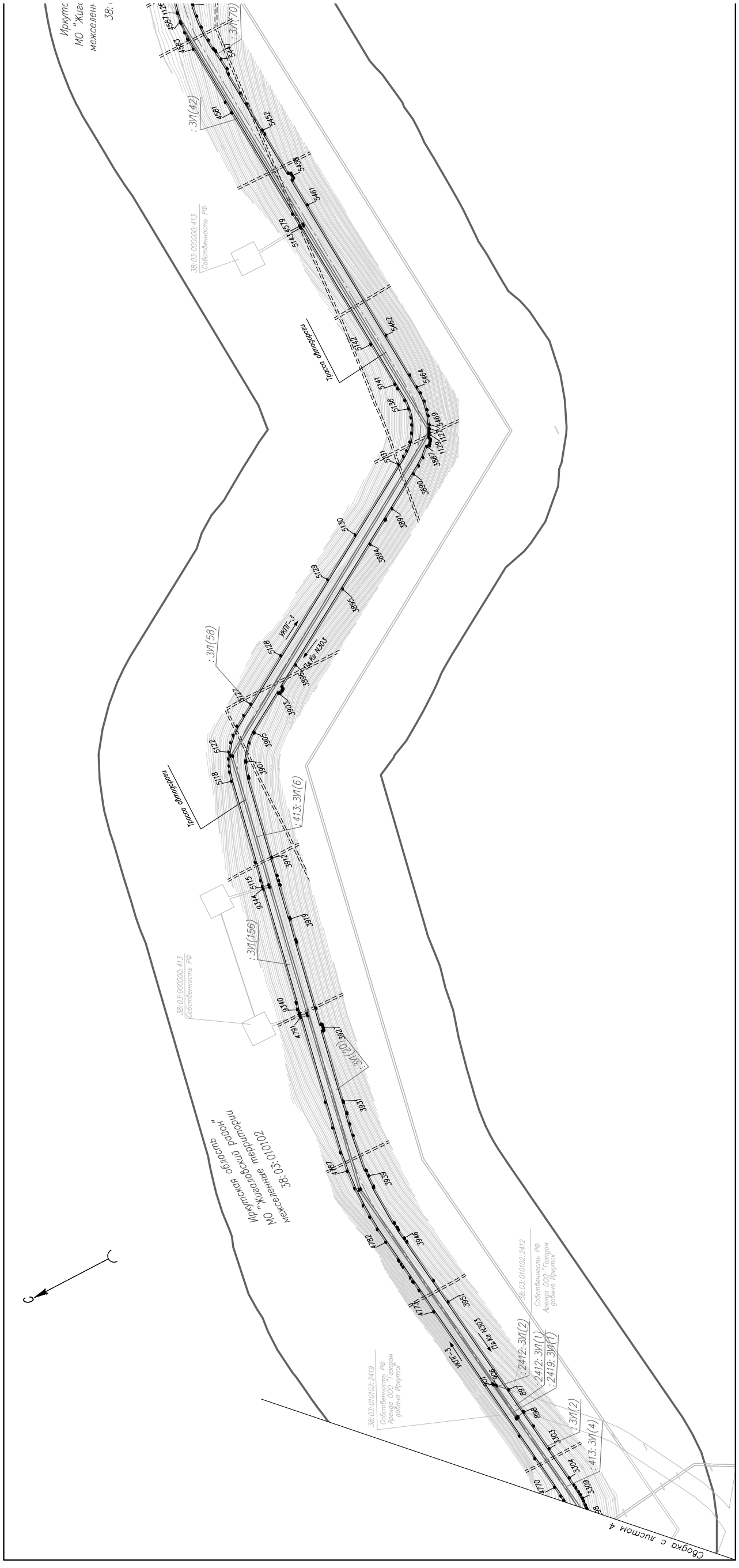
Иркутская область
МО "Жигаловский район"
межселенные территории
38:03:010102
Трасса автодороги
Трасса автодороги
Сводка с листом 4

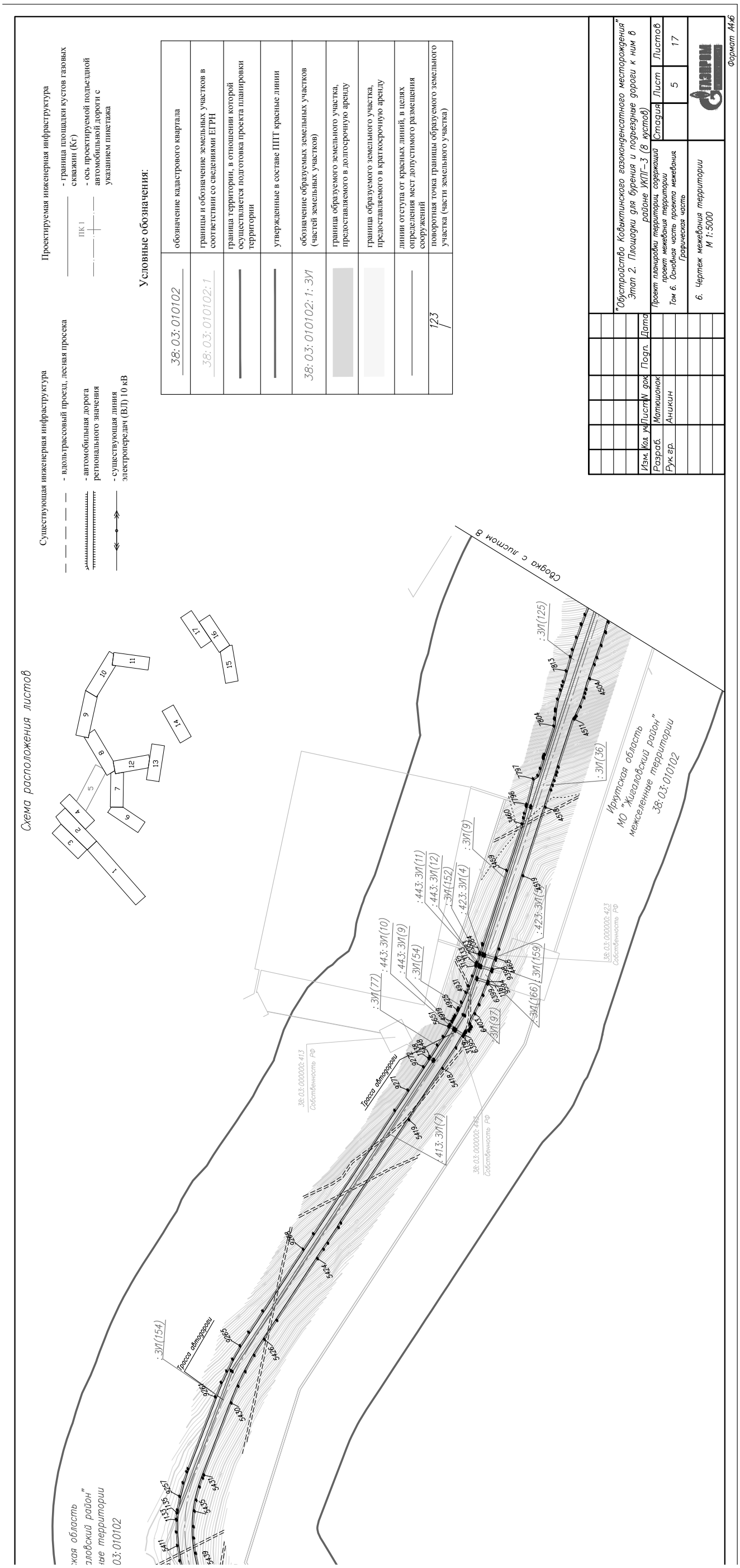
Схема расположения листов
Существующая инженерная инфраструктура
- вдольтрассовый проезд, лесная просека
- автомобильная дорога регионального значения
- существующая линия электропередач (ВЛ) 10 кВ
Проектируемая инженерная инфраструктура
- граница площадки кустов газовых скважин (Кг)
- ось проектируемой подъездной автомобильной дороги с указанием пикетажа
ПК 1
Условные обозначения:
38:03:010102 обозначение кадастрового квартала
38:03:010102:1 границы и обозначение земельных участков в соответствии со сведениями ЕГРН
граница территории, в отношении которой осуществляется подготовка проекта планировки территории
утвержденные в составе ППТ красные линии
38:03:010102:1:ЗУ1 обозначение образуемых земельных участков (частей земельных участков)
граница образуемого земельного участка, предоставляемого в долгосрочную аренду
граница образуемого земельного участка, предоставляемого в краткосрочную аренду
линии отступа от красных линий, в целях определения мест допустимого размещения сооружений
123 поворотная точка границы образуемого земельного участка (части земельного участка)
Сводка с листом 8
Иркутская область МО "Жигаловский район" межселенные территории 38:03:010102
Трасса автодороги
Трасса автодороги
"Обустройство Ковыктинского газоконденсатного месторождения" Этап 2. Площадки для бурения и подъездные дороги к ним в районе УКПГ-3 (8 кустов)
Проект планировки территории, содержащий проект межевания территории
Том 6. Основная часть проекта межевания. Графическая часть
6. Чертеж межевания территории М 1:5000
Стадия Лист Листов
5 17
Изм. Кол. уч. Лист N док. Подп. Дата
Разраб. Матюшонок
Рук. гр. Аникин
Формат А4х6

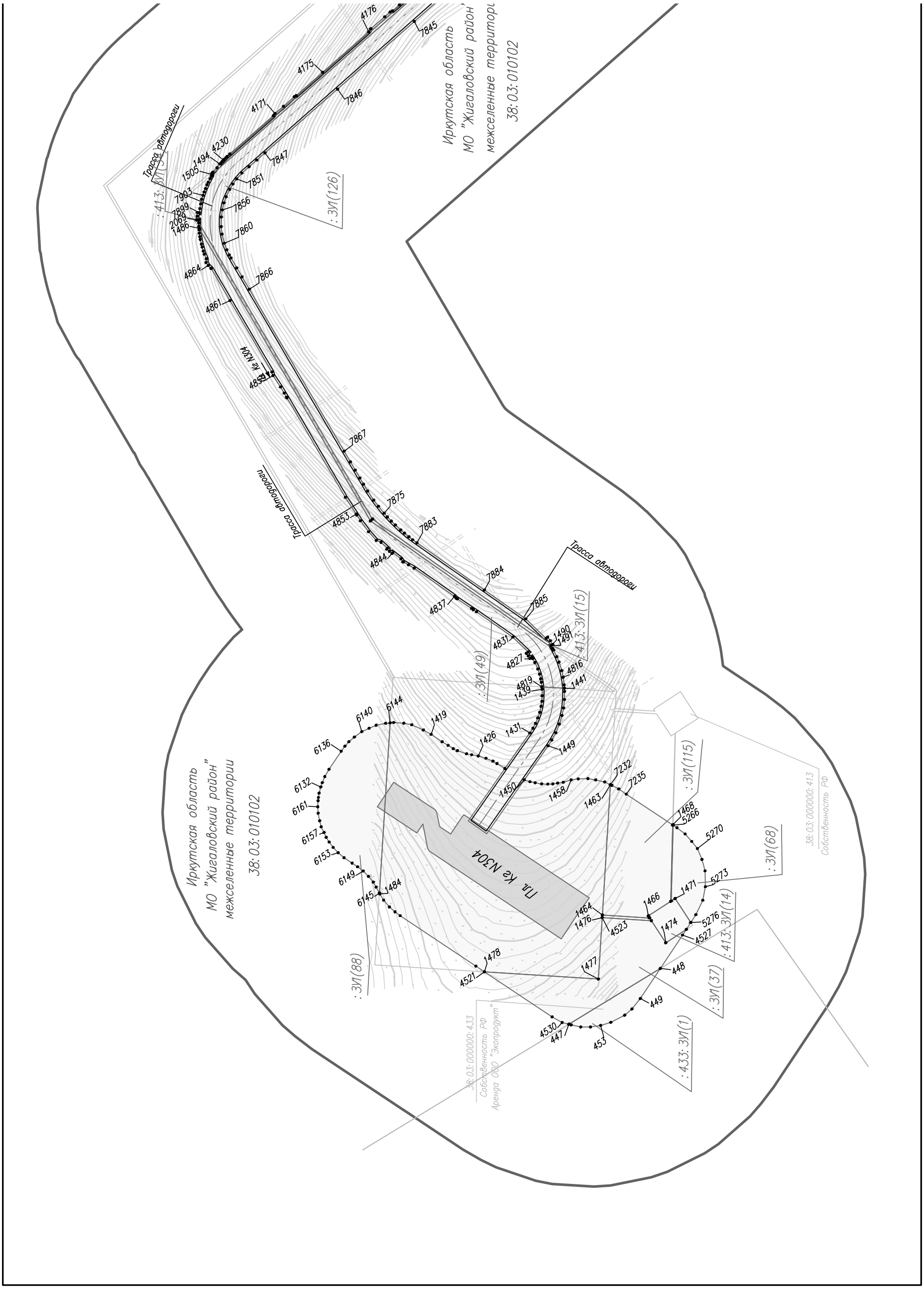
Иркутская область
МО "Жигаловский район"
межселенные территории
38:03:010102
Трасса автодороги
:413:ЗУ1(32)
:ЗУ1(126)
:ЗУ1(49)
:413:ЗУ1(15)
:ЗУ1(115)
:ЗУ1(68)
:413:ЗУ1(14)
:ЗУ1(37)
:433:ЗУ1(1)
:ЗУ1(88)
Пл. Кз N304
38:03:000000:413
Собственность РФ
38:03:000000:433
Собственность РФ
Аренда ООО "Экопродукт"

Существующая инженерная инфраструктура

- вдольтрассовый проезд, лесная просека
- автомобильная дорога регионального значения
- существующая линия электропередач (ВЛ) 10 кВ

Проектируемая инженерная инфраструктура

- граница площадки кустов газовых скважин (Кг)
- ПК 1 — ось проектируемой подъездной автомобильной дороги с указанием пикетажа

Условные обозначения:

38: 03: 010102	обозначение кадастрового квартала
38: 03: 010102: 1	границы и обозначение земельных участков в соответствии со сведениями ЕГРН
	граница территории, в отношении которой осуществляется подготовка проекта планировки территории
	утвержденные в составе ППТ красные линии
38: 03: 010102: 1: ЗУ1	обозначение образуемых земельных участков (частей земельных участков)
	граница образуемого земельного участка, предоставляемого в долгосрочную аренду
	граница образуемого земельного участка, предоставляемого в краткосрочную аренду
	линии отступа от красных линий, в целях определения мест допустимого размещения сооружений
123	поворотная точка границы образуемого земельного участка (части земельного участка)

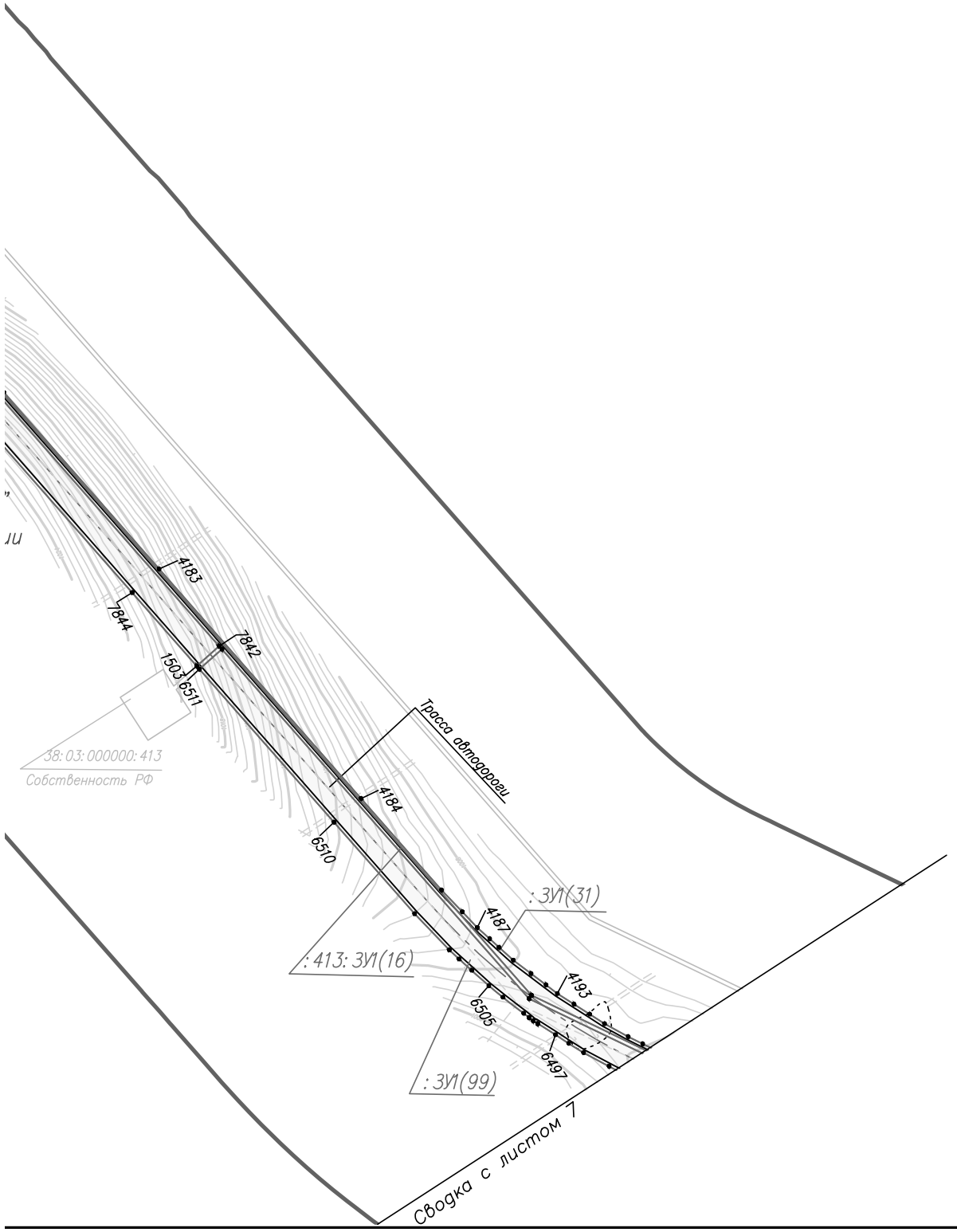

Схема расположения листов

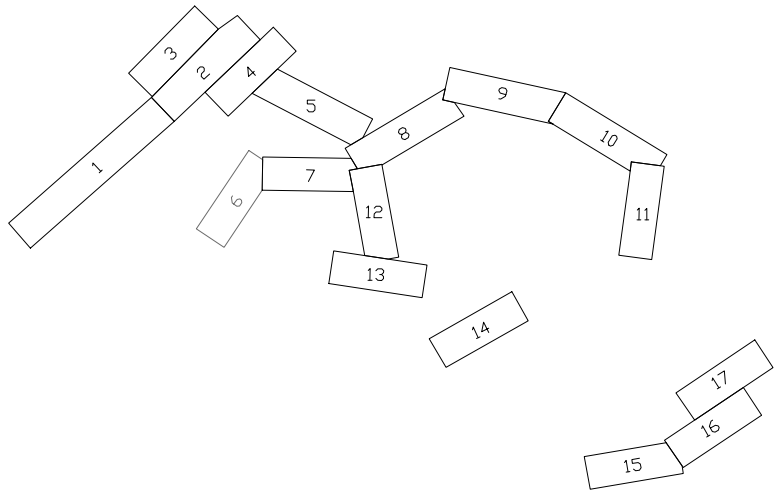

Изм.	Кол. уч.	Лист	N док.	Подп.	Дата	"Обустройство Ковыктинского газоконденсатного месторождения" Этап 2. Площадки для бурения и подъездные дороги к ним в районе УКПГ-3 (8 кустов)			
Разраб.		Матюшонок				Проект планировки территориц, содержащий проект межевания территории Том 6. Основная часть проекта межевания. Графическая часть	Стадия	Лист	Листов
Рук. гр.		Аникин						6	17
						6. Чертеж межевания территории М 1:5000	ГАЗПРОМ ПРОЕКТИРОВАНИЕ		

Формат А4х4

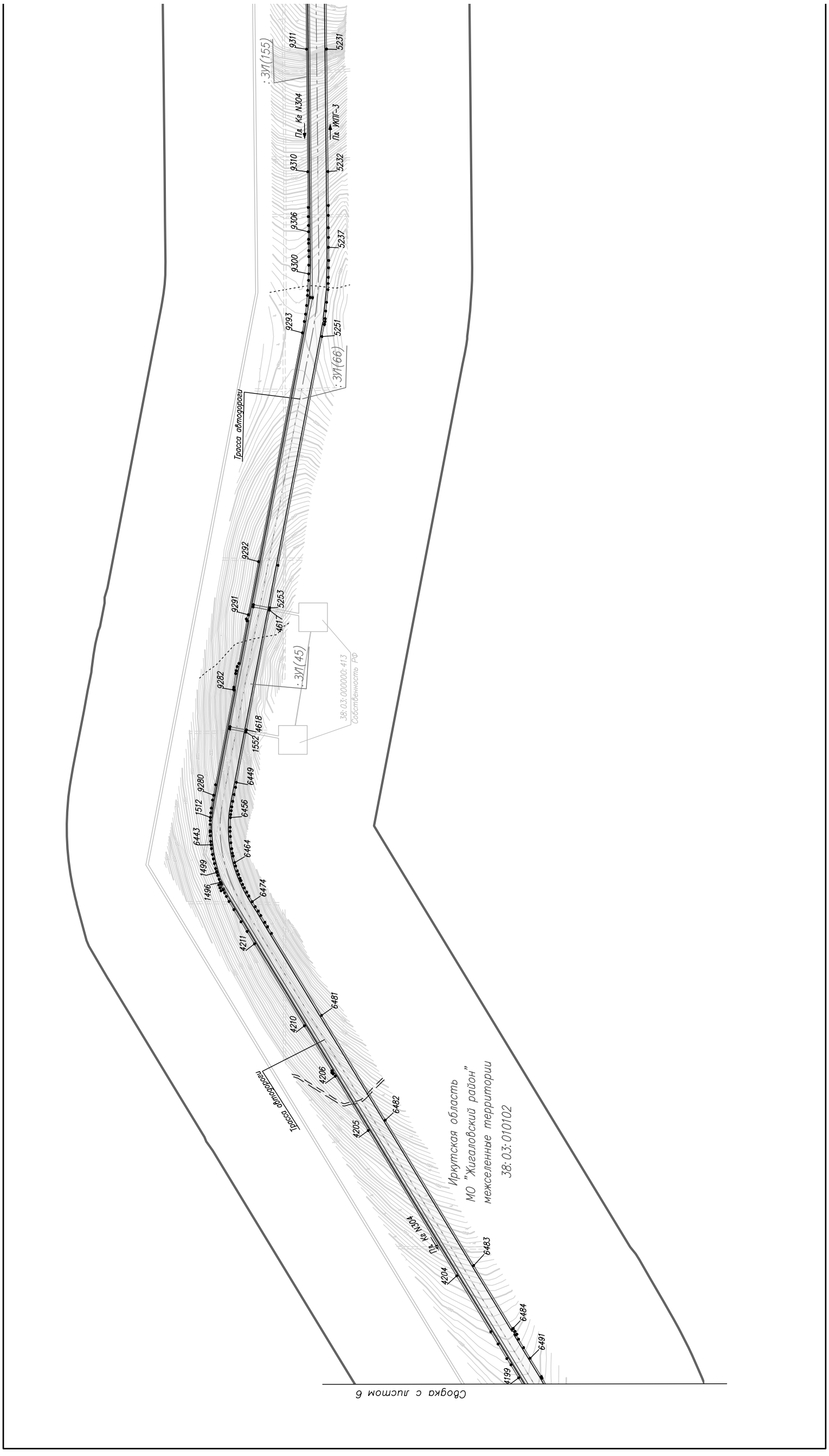
Иркутская область
МО "Жигаловский район"
межселенные территории
38:03:010102
Трасса автодороги
Пл. Кг N304
Пл. УКПГ-3
38:03:000000:413
Собственность РФ
Сводка с листом 6

Существующая инженерная инфраструктура

- вдольтрассовый проезд, лесная просека
- автомобильная дорога регионального значения
- существующая линия электропередач (ВЛ) 10 кВ

Проектируемая инженерная инфраструктура

- граница площадки кустов газовых скважин (Кг)
- ПК 1 — ось проектируемой подъездной автомобильной дороги с указанием пикетажа

Схема расположения листов

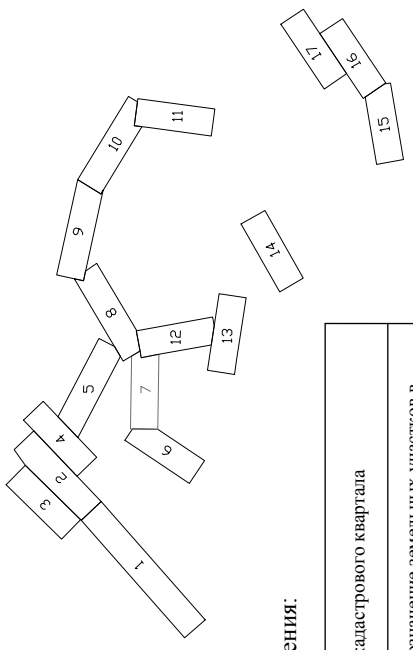

Условные обозначения:

38: 03: 010102	обозначение кадастрового квартала
38: 03: 010102: 1	границы и обозначение земельных участков в соответствии со сведениями ЕГРН
	граница территории, в отношении которой осуществляется подготовка проекта планировки территории
	утвержденные в составе ППТ красные линии
38: 03: 010102: 1: ЗУ1	обозначение образуемых земельных участков (частей земельных участков)
	граница образуемого земельного участка, предоставляемого в долгосрочную аренду
	граница образуемого земельного участка, предоставляемого в краткосрочную аренду
	линии отступа от красных линий, в целях определения мест допустимого размещения сооружений
123	поворотная точка границы образуемого земельного участка (части земельного участка)

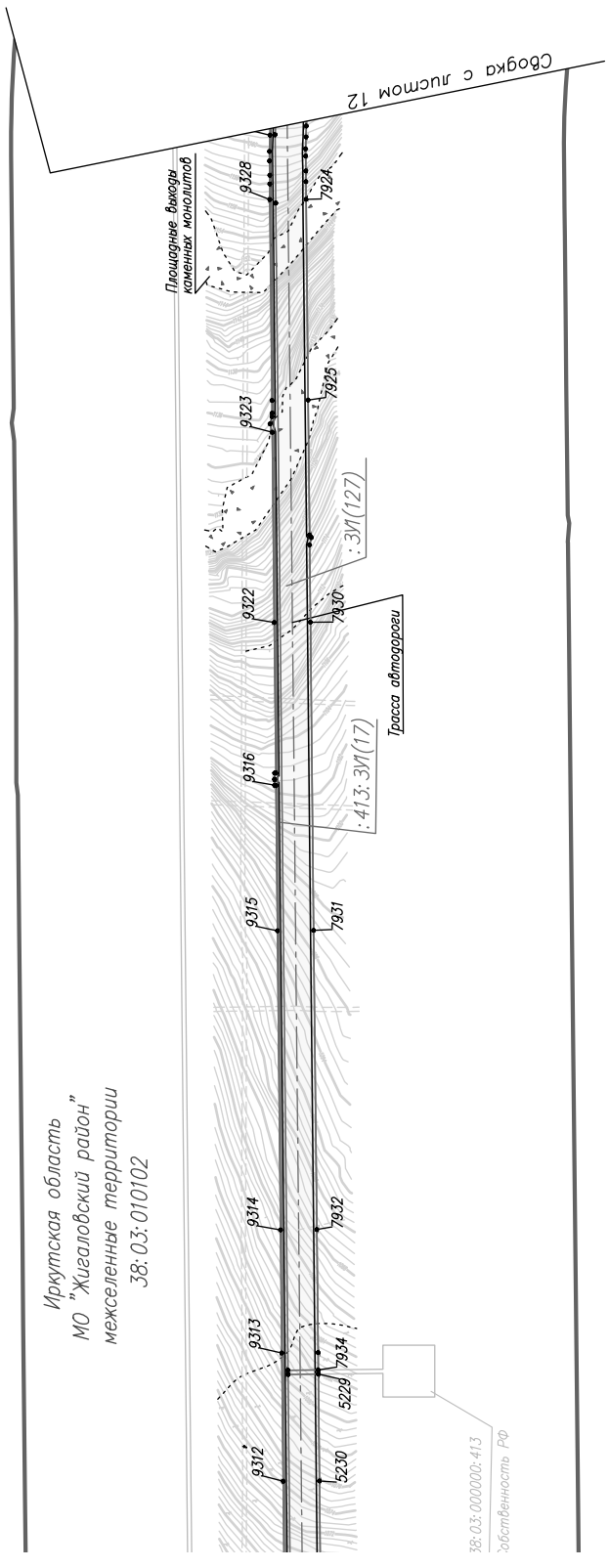

Изм.	Кол. уч.	Лист	N док.	Подп.	Дата
Разраб.		Матюшонок			
Рук гр.		Аникин			

"Обустройство Ковыктинского газоконденсатного месторождения"
Этап 2. Площадки для бурения и подъездные дороги к ним в районе УКПГ-3 (8 кустов)

Проект планировки территории, содержащий проект межевания территории
Том 6. Основная часть проекта межевания.
Графическая часть

Стадия	Лист	Листов
	7	17

6. Чертеж межевания территории
М 1:5000

Формат А4х5

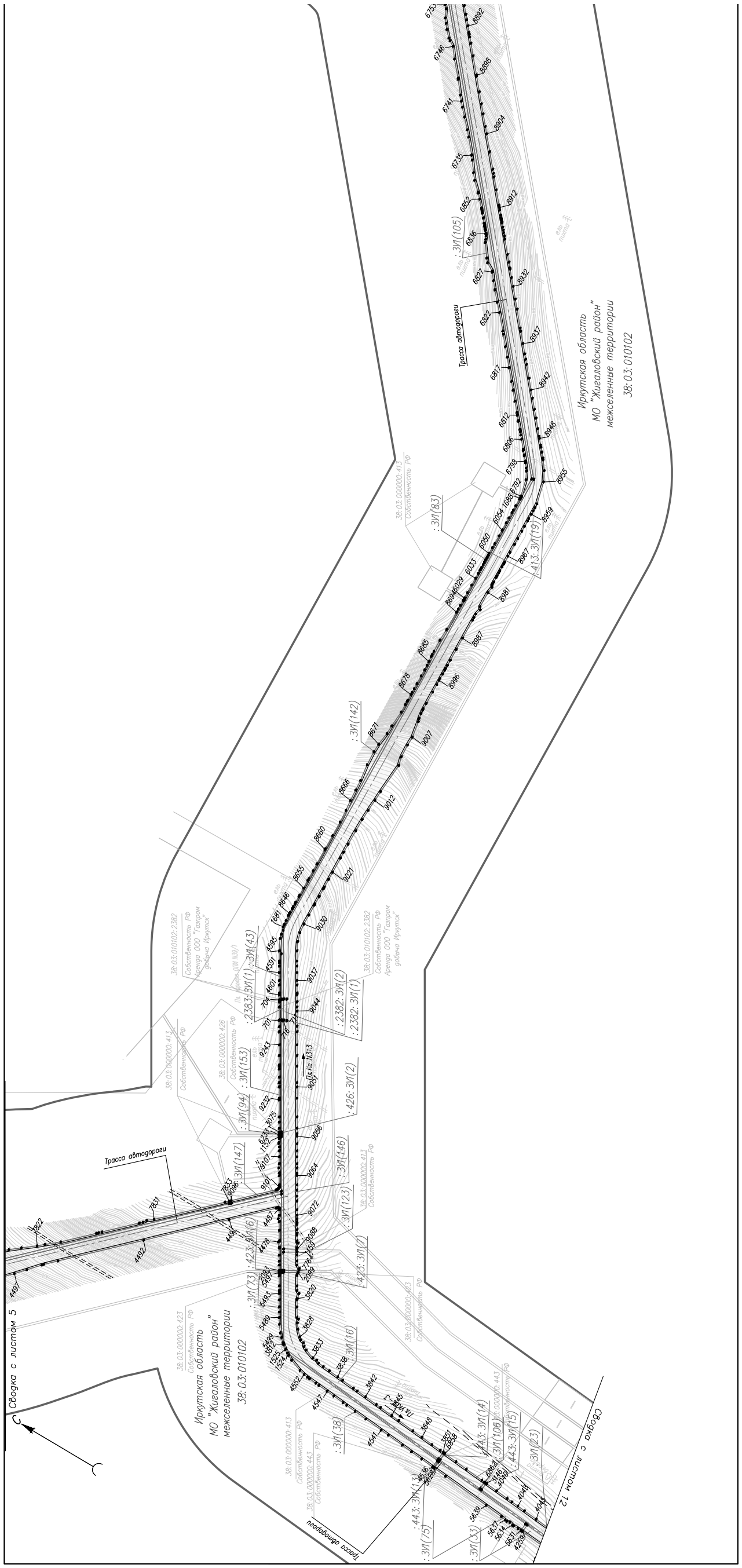
Иркутская область
МО "Жигаловский район"
межселенные территории
38:03:010102
Трасса автодороги
Сводка с листом 5
Сводка с листом 12

Существующая инженерная инфраструктура

- вдольтрассовый проезд, лесная просека
- автомобильная дорога регионального значения
- существующая линия электропередач (ВЛ) 10 кВ

Проектируемая инженерная инфраструктура

- граница площадки кустов газовых скважин (Кг)
- ПК 1 — ось проектируемой подъездной автомобильной дороги с указанием пикетажа

Условные обозначения:

38: 03: 010102	обозначение кадастрового квартала
38: 03: 010102: 1	границы и обозначение земельных участков в соответствии со сведениями ЕГРН
	граница территории, в отношении которой осуществляется подготовка проекта планировки территории
	утвержденные в составе ППТ красные линии
38: 03: 010102: 1: ЗУ1	обозначение образуемых земельных участков (частей земельных участков)
	граница образуемого земельного участка, предоставляемого в долгосрочную аренду
	граница образуемого земельного участка, предоставляемого в краткосрочную аренду
	линии отступа от красных линий, в целях определения мест допустимого размещения сооружений
123	поворотная точка границы образуемого земельного участка (части земельного участка)

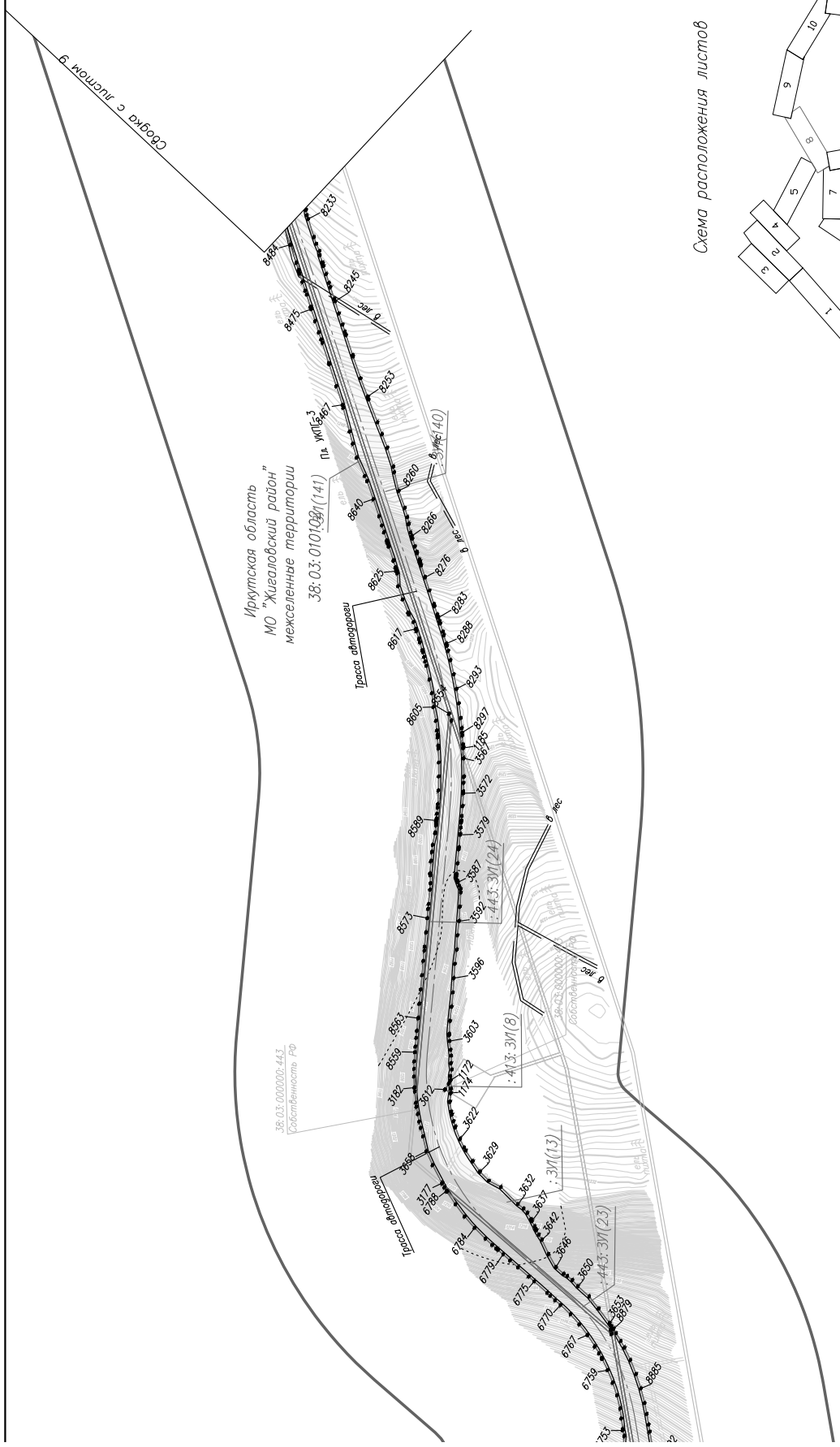

Схема расположения листов

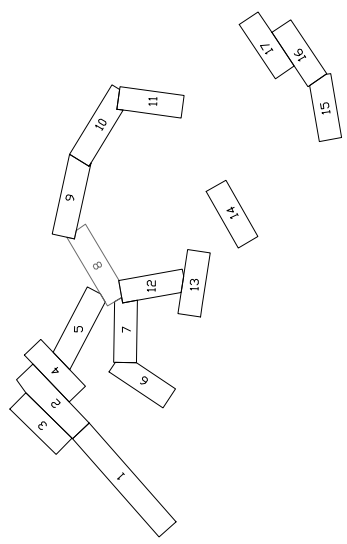

Изм.	Кол. уч.	Лист	N док.	Подп.	Дата
Разраб.		Матюшонок			
Рук.гр.		Аникин			

"Обустройство Ковыктинского газоконденсатного месторождения"
Этап 2. Площадки для бурения и подъездные дороги к ним в районе УКПГ-3 (8 кустов)

Проект планировки территории, содержащий проект межевания территории
Том 6. Основная часть проекта межевания. Графическая часть

Стадия	Лист	Листов
	8	17

6. Чертеж межевания территории М 1:5000

Газпром Добыча Иркутск

Формат А4х6

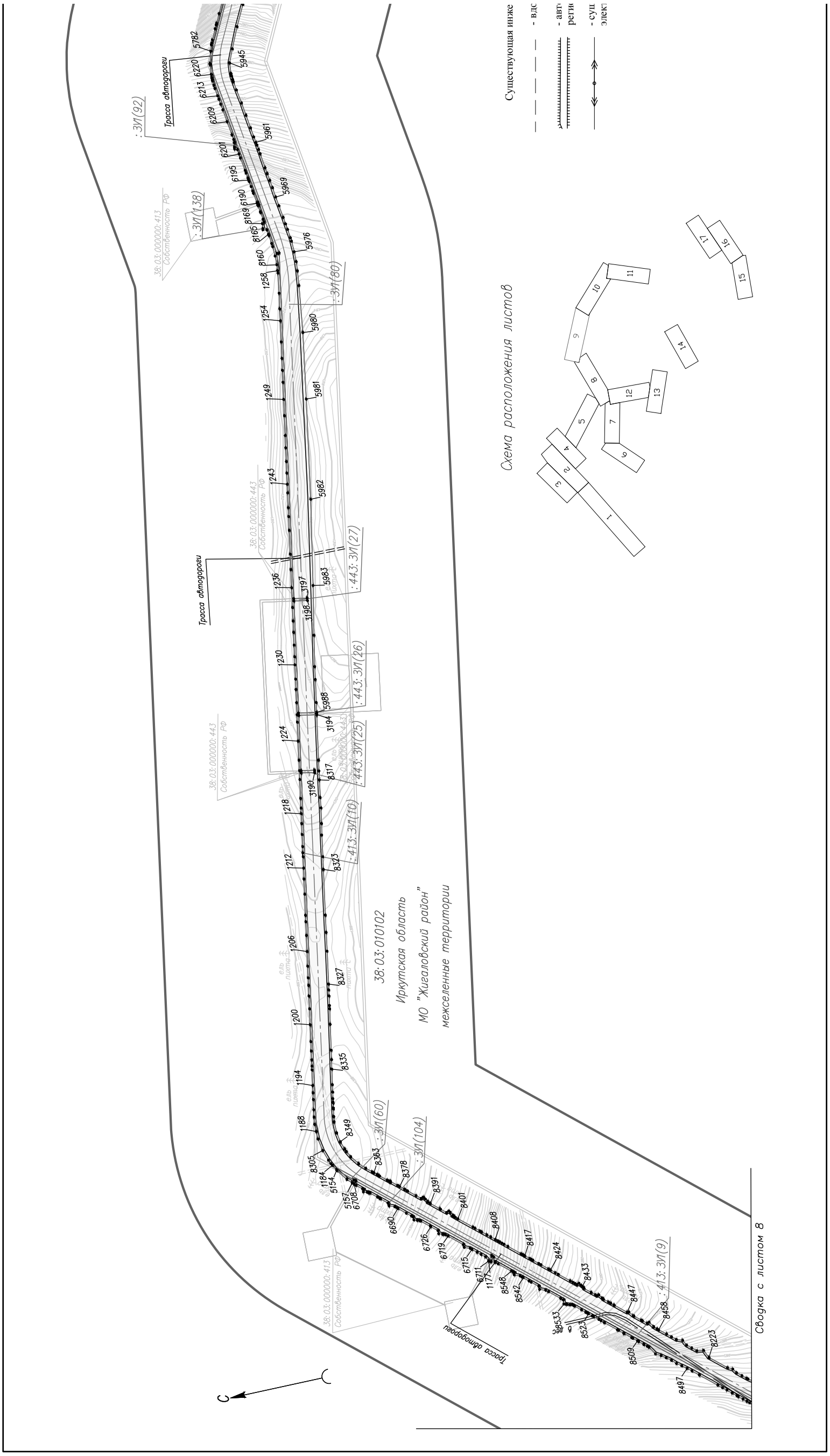
Трасса автодороги
:ЗУ1(92)
:ЗУ1(138)
:ЗУ1(80)
:443:ЗУ1(27)
:443:ЗУ1(26)
:443:ЗУ1(25)
:413:ЗУ1(10)
:ЗУ1(60)
:ЗУ1(104)
:413:ЗУ1(9)
38:03:000000:413
Собственность РФ
38:03:000000:443
Собственность РФ
38:03:010102
Иркутская область
МО "Жигаловский район"
межселенные территории
Схема расположения листов
Существующая инже
- вдс
- авто
регио
- сущ
элект
Сводка с листом 8

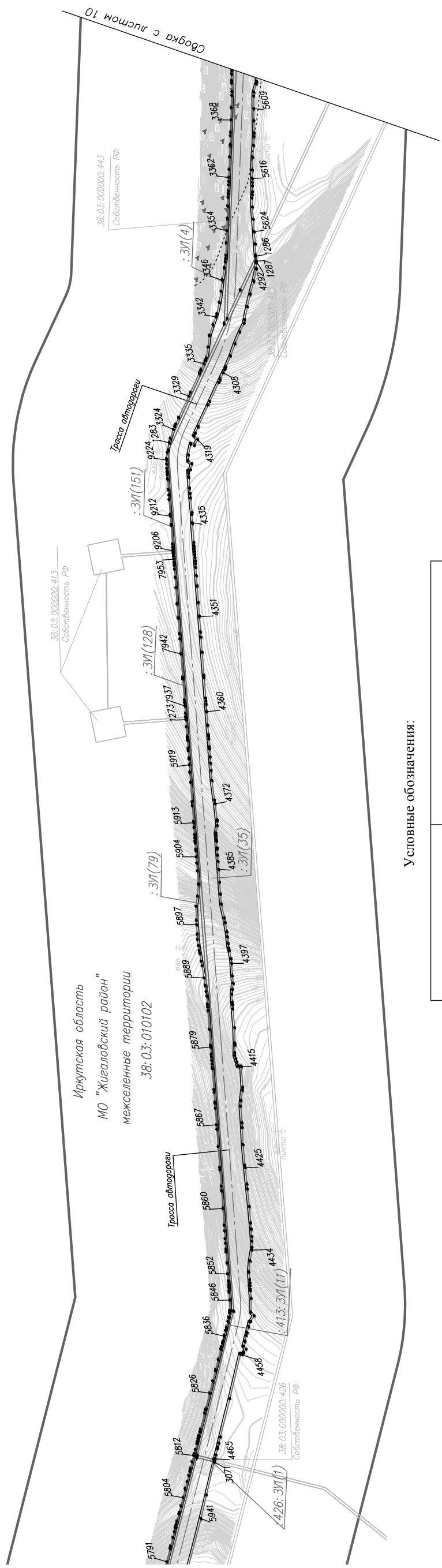

"Обустройство Ковыктинского газоконденсатного месторождения"
Этап 2. Площадки для бурения и подъездные дороги к ним в районе УКПГ-3 (8 кустов)

Изм.	Кол. уч.	Лист	N док.	Подп.	Дата
Разраб.			Матюшонок		
Рук. гр.			Аникин		

Проект планировки территорий, содержащий проект межевания территории
Том 6. Основная часть проекта межевания. Графическая часть

Стадия	Лист	Листов
	9	17

6. Чертеж межевания территории М 1:5000

ОГИРГЕО

Формат А4х5

Условные обозначения:

38:03:010102	обозначение кадастрового квартала
38:03:010102:1	границы и обозначение земельных участков в соответствии со сведениями ЕГРН
	граница территории, в отношении которой осуществляется подготовка проекта планировки территории
	утвержденные в составе ППТ красные линии
38:03:010102:1:ЗУ1	обозначение образуемых земельных участков (частей земельных участков)
	граница образуемого земельного участка, предоставляемого в долгосрочную аренду
	граница образуемого земельного участка, предоставляемого в краткосрочную аренду
	линии отступа от красных линий, в целях определения мест допустимого размещения сооружений
123	поворотная точка границы образуемого земельного участка (части земельного участка)

Проектируемая инженерная инфраструктура

- граница площадки кустов газовых скважин (Кг)
- ось проектируемой подъездной автомобильной дороги с указанием пикетажа

ПК 1

Проектируемая инженерная инфраструктура

лтрассовый проезд, лесная просека

омобильная дорога
онального значения

ествующая линия
роперадач (ВЛ) 10 кВ

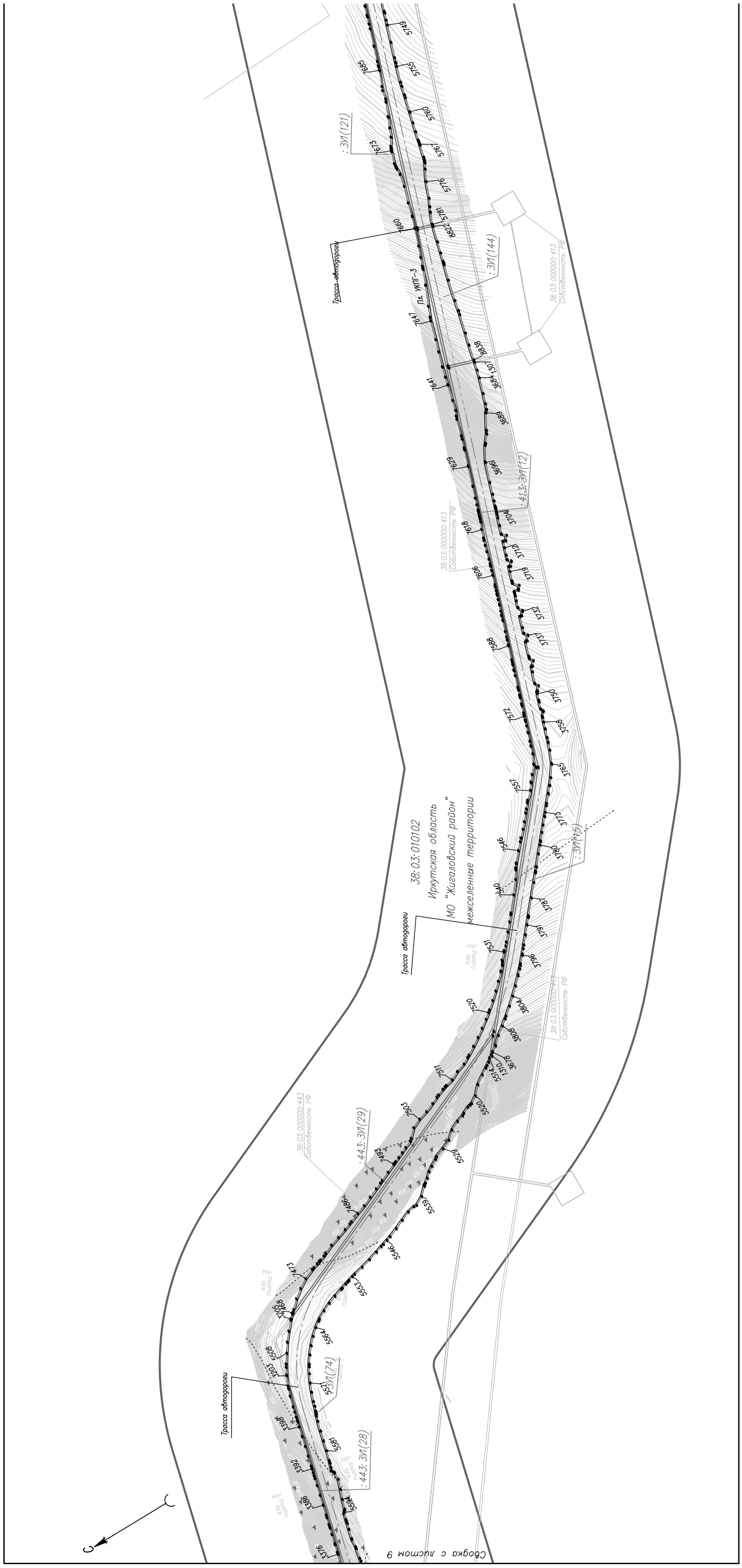
38:03:010102
Иркутская область
МО "Жигаловский район"
межселенные территории
Трасса автодороги
Трасса автодороги
Трасса автодороги
Сводка с листом 9

Существующая инженерная инфраструктура

- вдольтрассовый проезд, лесная просека
- автомобильная дорога регионального значения
- существующая линия электропередач (ВЛ) 10 кВ

Проектируемая инженерная инфраструктура

- граница площадки кустов газовых скважин (Кг)
- ось проектируемой подъездной автомобильной дороги с указанием пикетажа

ПК 1

Схема расположения листов

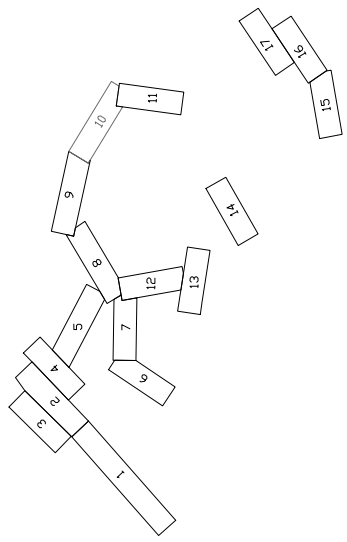

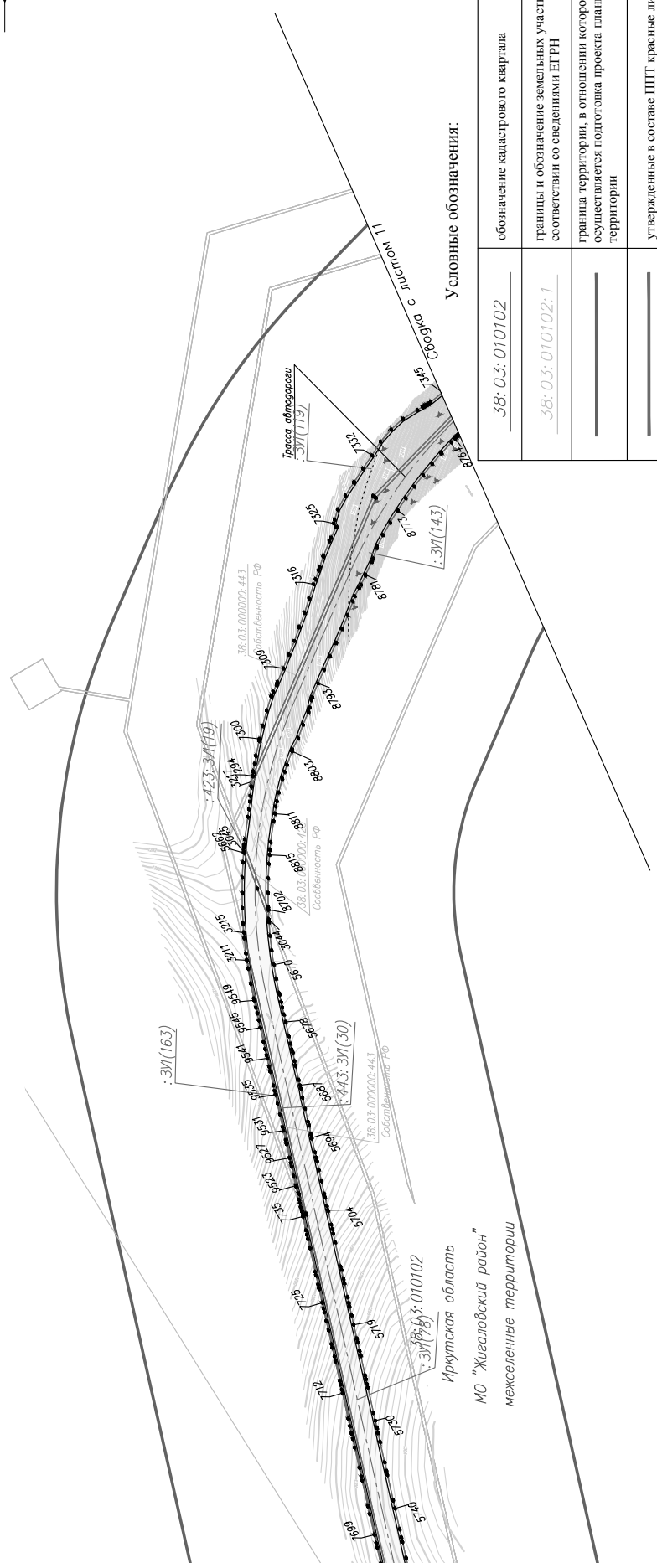

Условные обозначения:

38:03:010102	обозначение кадастрового квартала
38:03:010102:1	границы и обозначение земельных участков в соответствии со сведениями ЕГРН
	граница территории, в отношении которой осуществляется подготовка проекта планировки территории
	утвержденные в составе ППТ красные линии
38:03:010102:1:ЗУ1	обозначение образуемых земельных участков (частей земельных участков)
	граница образуемого земельного участка, предоставляемого в долгосрочную аренду
	граница образуемого земельного участка, предоставляемого в краткосрочную аренду
	линии отступа от красных линий, в целях определения мест допустимого размещения сооружений
123	поворотная точка границы образуемого земельного участка (части земельного участка)

Изм.	Кол. уч.	Лист	N док.	Подп.	Дата	"Обустройство Ковыктинского газоконденсатного месторождения" Этап 2. Площадки для бурения и подъездные дороги к ним в районе УКПГ-3 (8 кустов)
Разраб.		Матошонок				Проект планировки территории, содержащий проект межевания территории Том 6. Основная часть проекта межевания. Графическая часть
Рук. гр.		Аникин				

Стадия	Лист	Листов
	10	17

6. Чертеж межевания территории М 1:5000

Формат А4х6

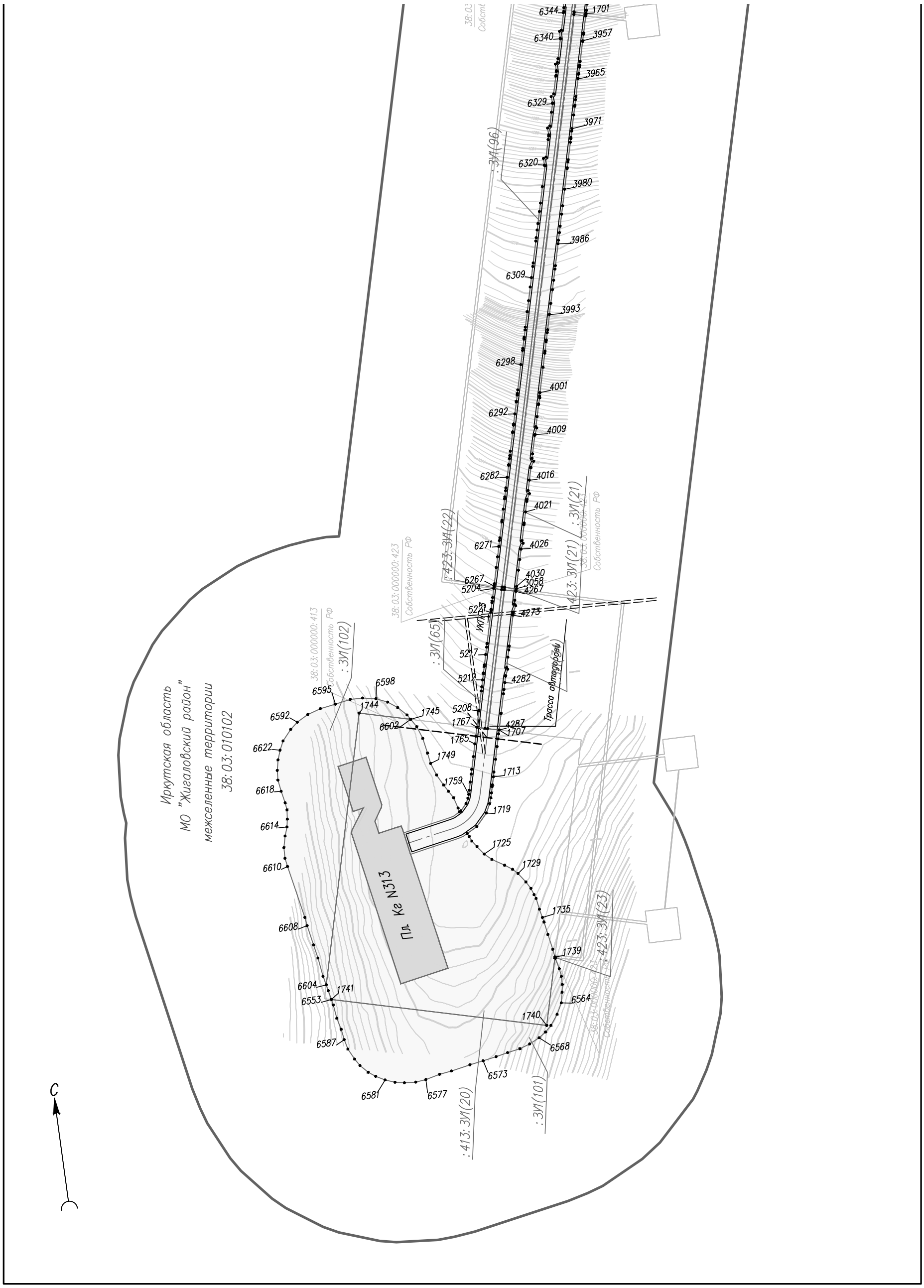
Иркутская область
МО "Жигаловский район"
межселенные территории
38:03:010102
Пл. Кг N313
Трасса автодороги
38:03:000000:413
Собственность РФ
38:03:000000:423
Собственность РФ
:3У1(102)
:3У1(65)
:423:3У1(22)
:423:3У1(21)
:3У1(96)
:423:3У1(23)
:413:3У1(20)
:3У1(101)
6344
1701
6340
3957
3965
6329
3971
6320
3980
3986
6309
3993
6298
4001
6292
4009
6282
4016
4021
6271
4026
6267
5204
4030
3058
4267
5221
4273
5217
5212
4282
5208
1767
4287
1707
1765
1749
1759
1713
1719
1725
1729
1735
1739
6564
1740
6568
6573
6577
6581
6587
6553
1741
6604
6608
6610
6614
6618
6622
6592
6595
6598
1744
1745
6602
C

Проектируемая инженерная инфраструктура

- граница площадки кустов газовых скважин (Кг)
- ось проектируемой подъездной автомобильной дороги с указанием пикетажа

Существующая инженерная инфраструктура

- вдольтрассовый проезд, лесная просека
- автомобильная дорога регионального значения
- существующая линия электропередач (ВЛ) 10 кВ

Условные обозначения:

38: 03: 010102	обозначение кадастрового квартала
38: 03: 010102: 1	границы и обозначение земельных участков в соответствии со сведениями ЕГРН
	граница территории, в отношении которой осуществляется подготовка проекта планировки территории
	утвержденные в составе ППТ красные линии
38: 03: 010102: 1: ЗУ1	обозначение образуемых земельных участков (частей земельных участков)
	граница образуемого земельного участка, предоставляемого в долгосрочную аренду
	граница образуемого земельного участка, предоставляемого в краткосрочную аренду
	линии отступа от красных линий, в целях определения мест допустимого размещения сооружений
123	поворотная точка границы образуемого земельного участка (части земельного участка)

Схема расположения листов

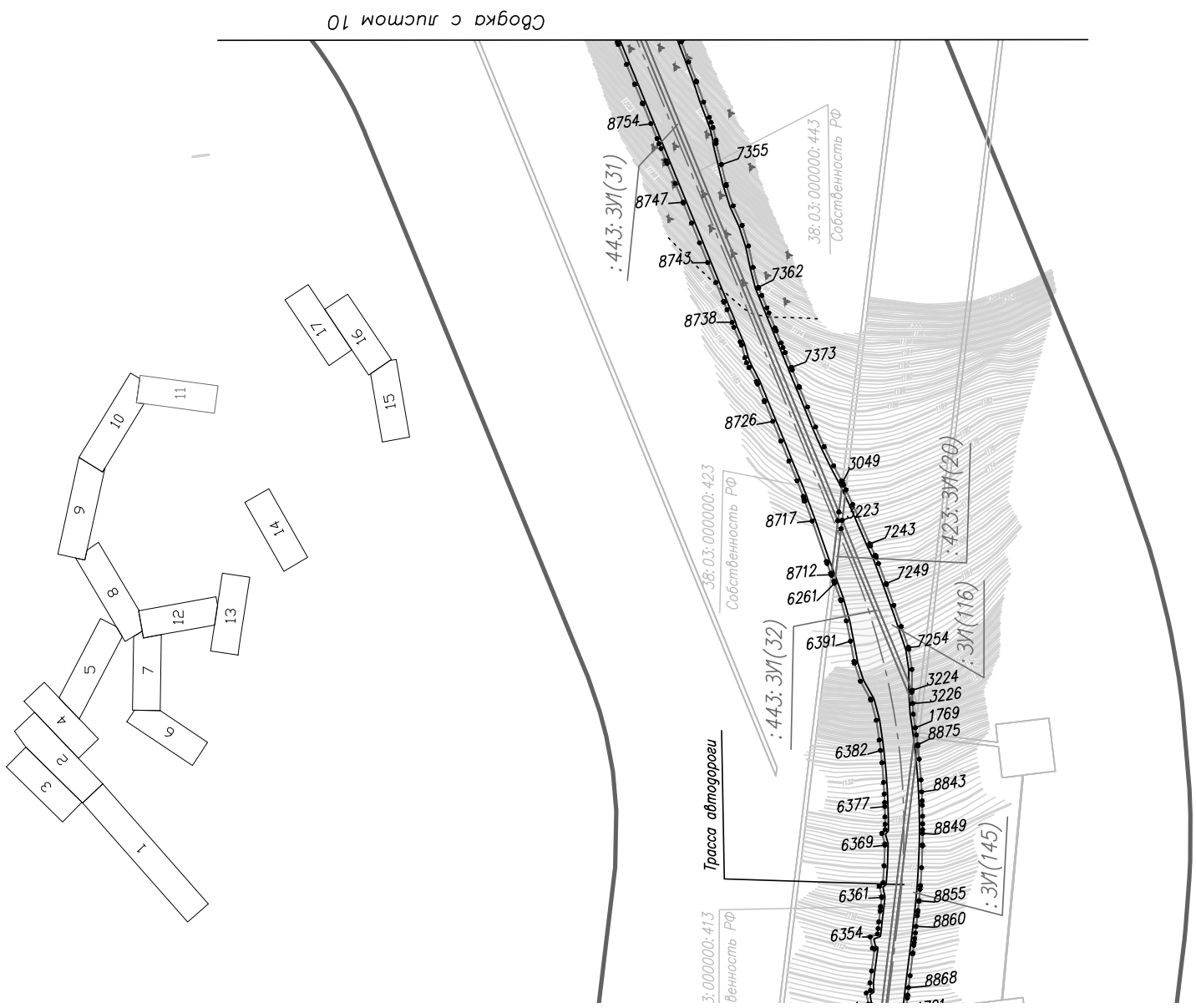

Изм.	Кол. уч.	Лист	N док.	Подп.	Дата	"Обустройство Ковыктинского газоконденсатного месторождения" Этап 2. Площадки для бурения и подъездные дороги к ним в районе УКПГ-3 (8 кустов)
Разраб.		Матюшонок				Проект планировки территорий, содержащий проект межевания территории. Том 6. Основная часть проекта межевания. Графическая часть
Рук. гр.		Аникин				
						6. Чертеж межевания территории М 1:5000

Стадия	Лист	Листов
	11	17

ГАЗПРОМ ПРОЕКТИРОВАНИЕ

Формат А4х4

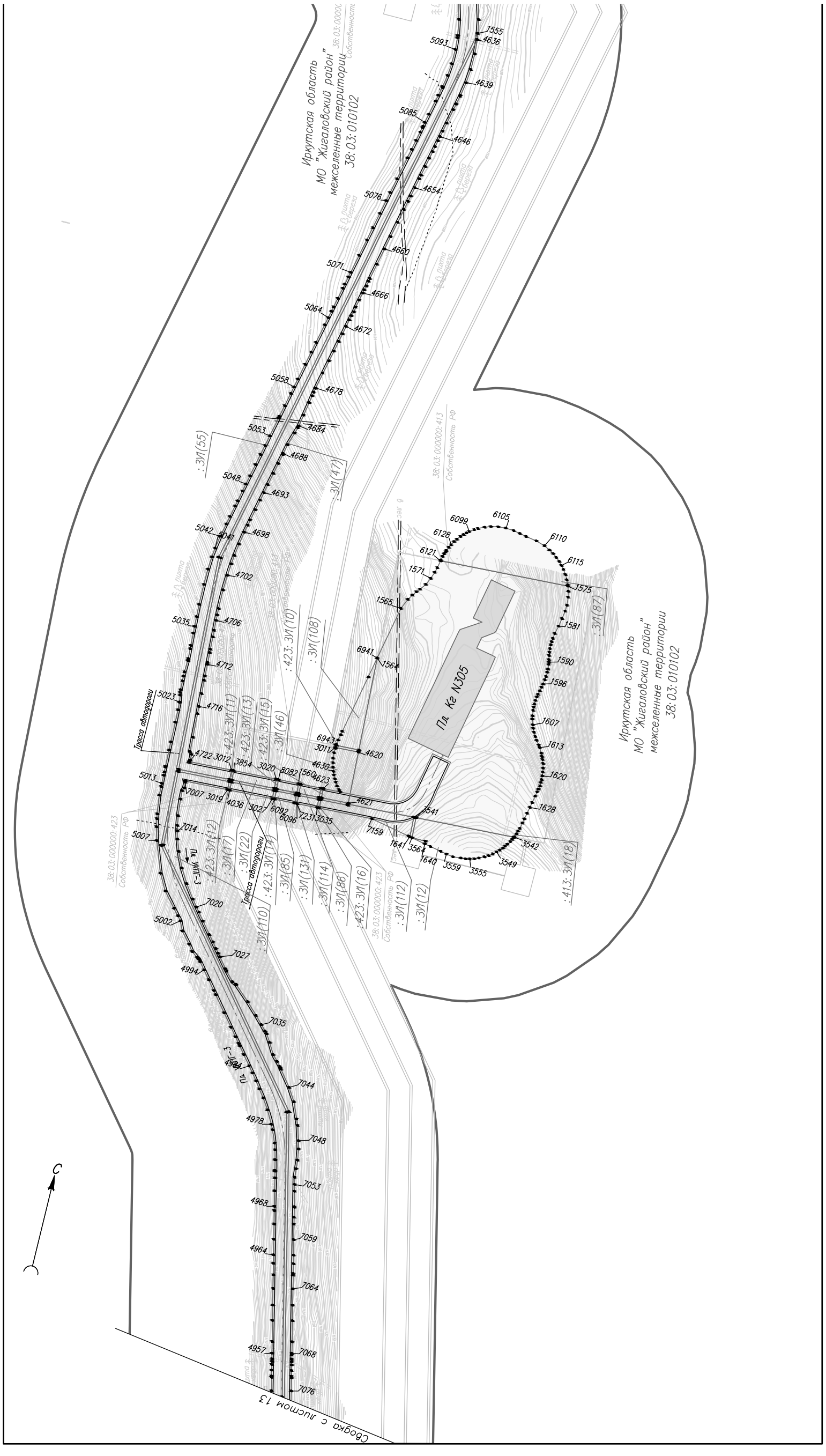
Иркутская область
МО "Жигаловский район"
межселенные территории
38:03:010102
Пл. Кг N305
Трасса автодороги
Пл. УКПГ-3
Сводка с листом 13
С

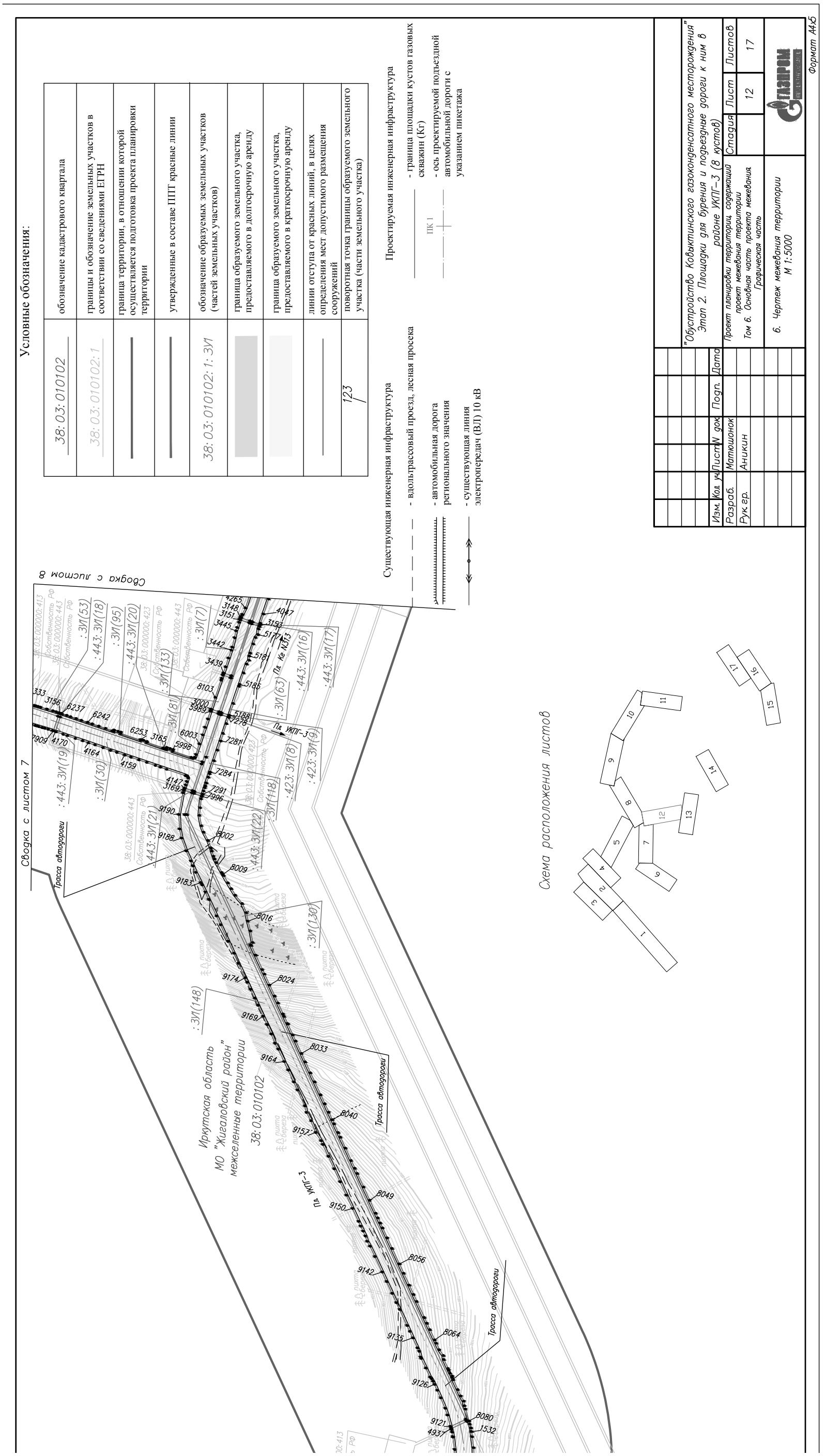
Условные обозначения:
38:03:010102 обозначение кадастрового квартала
38:03:010102:1 границы и обозначение земельных участков в соответствии со сведениями ЕГРН
граница территории, в отношении которой осуществляется подготовка проекта планировки территории
утвержденные в составе ППТ красные линии
38:03:010102:1:ЗУ1 обозначение образуемых земельных участков (частей земельных участков)
граница образуемого земельного участка, предоставляемого в долгосрочную аренду
граница образуемого земельного участка, предоставляемого в краткосрочную аренду
линии отступа от красных линий, в целях определения мест допустимого размещения сооружений
123 поворотная точка границы образуемого земельного участка (части земельного участка)
Проектируемая инженерная инфраструктура
- граница площадки кустов газовых скважин (Кг)
ПК 1
- ось проектируемой подъездной автомобильной дороги с указанием пикетажа
Существующая инженерная инфраструктура
- вдольтрассовый проезд, лесная просека
- автомобильная дорога регионального значения
- существующая линия электропередач (ВЛ) 10 кВ
Сводка с листом 8
Сводка с листом 7
Трасса автодороги
Иркутская область
МО "Жигаловский район"
межселенные территории
38:03:010102
Пл. УКПГ-3
Пл. Кг N313
Схема расположения листов
"Обустройство Ковыктинского газоконденсатного месторождения"
Этап 2. Площадки для бурения и подъездные дороги к ним в районе УКПГ-3 (8 кустов)
Проект планировки территории, содержащий проект межевания территории
Том 6. Основная часть проекта межевания. Графическая часть
6. Чертеж межевания территории М 1:5000
Стадия
Лист
Листов
12
17
Изм. Кол. уч. Лист N док. Подп. Дата
Разраб. Матюшонок
Рук. гр. Аникин
Формат А4х5

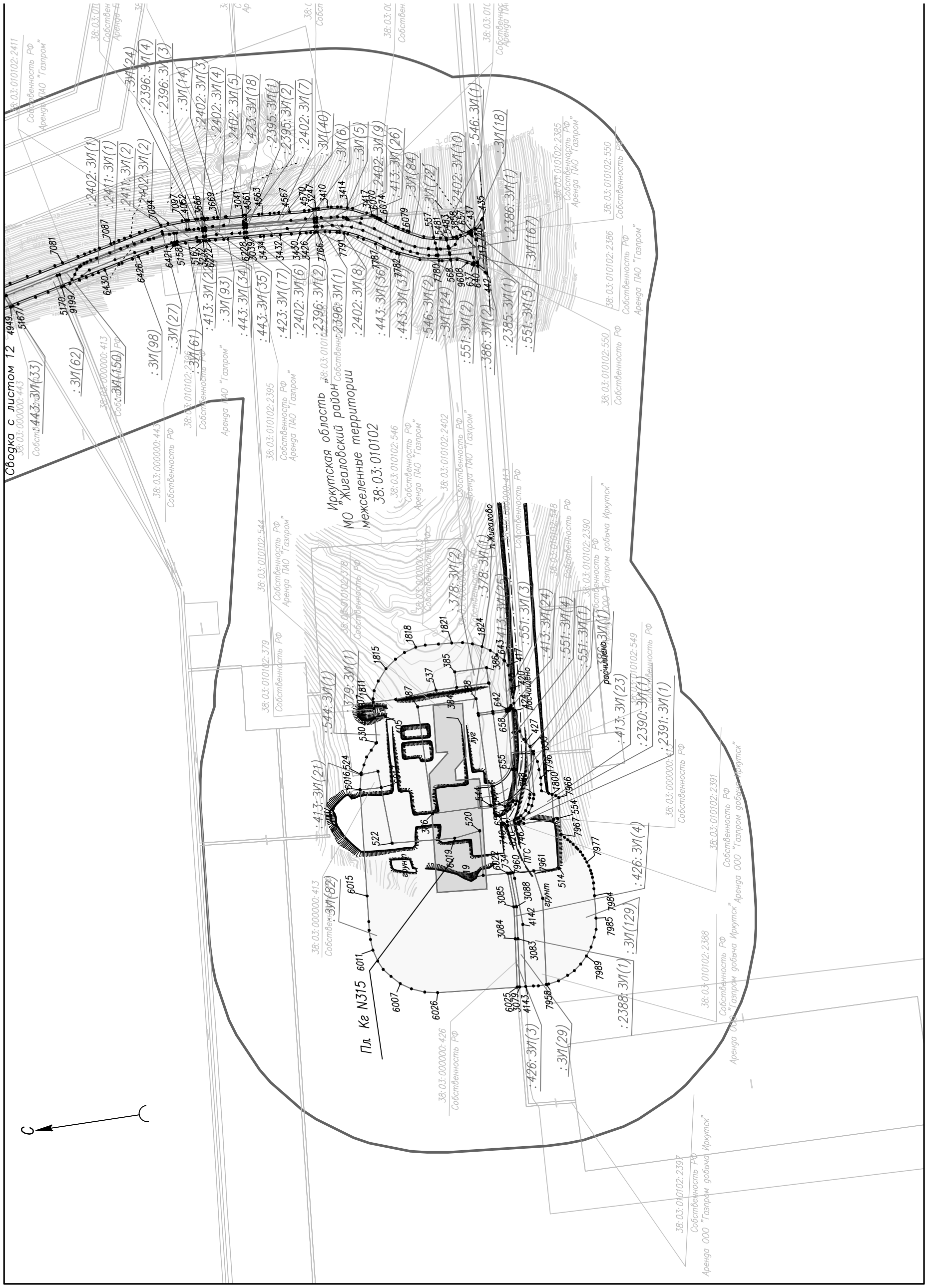
Сводка с листом 12
Иркутская область
МО "Жигаловский район"
межселенные территории
38:03:010102
Пл. Кг N315
С

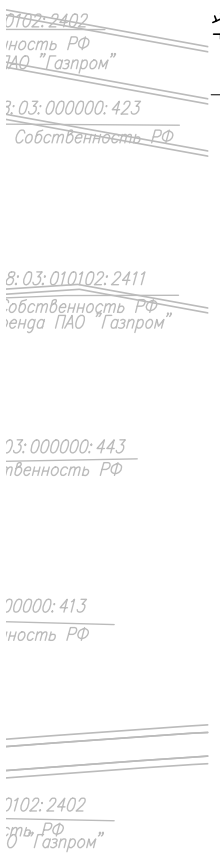

Существующая инженерная инфраструктура

- вдольтрассовый проезд, лесная просека
- автомобильная дорога регионального значения
- существующая линия электропередач (ВЛ) 10 кВ

Проектируемая инженерная инфраструктура

- граница площадки кустов газовых скважин (Кг)

ПК 1

- ось проектируемой подъездной автомобильной дороги с указанием пикетажа

Условные обозначения:

38: 03: 010102	обозначение кадастрового квартала
38: 03: 010102: 1	границы и обозначение земельных участков в соответствии со сведениями ЕГРН
	граница территории, в отношении которой осуществляется подготовка проекта планировки территории
	утвержденные в составе ППТ красные линии
38: 03: 010102: 1: ЗУ1	обозначение образуемых земельных участков (частей земельных участков)
	граница образуемого земельного участка, предоставляемого в долгосрочную аренду
	граница образуемого земельного участка, предоставляемого в краткосрочную аренду
	линии отступа от красных линий, в целях определения мест допустимого размещения сооружений
123 /	поворотная точка границы образуемого земельного участка (части земельного участка)

Схема расположения листов

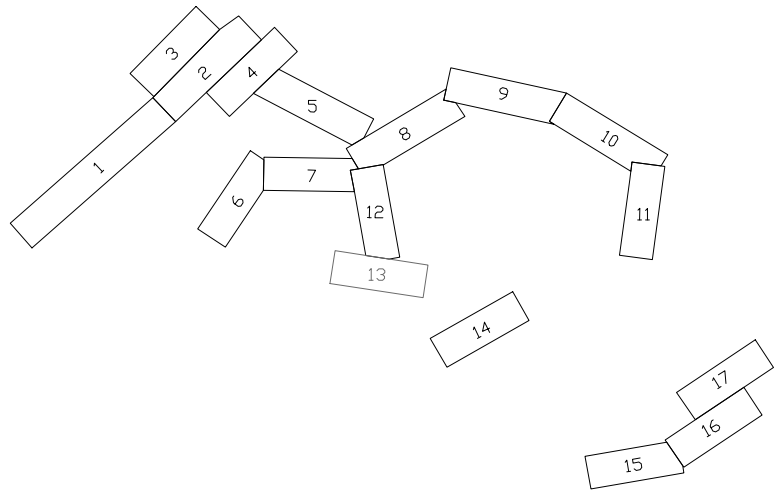

Изм.	Кол. уч.	Лист	N док.	Подп.	Дата
Разраб.		Матюшонок			
Рук. гр.		Аникин			

"Обустройство Ковыктинского газоконденсатного месторождения"
Этап 2. Площадки для бурения и подъездные дороги к ним в районе УКПГ-3 (8 кустов)

Проект планировки территориц, содержащий проект межевания территории
Том 6. Основная часть проекта межевания. Графическая часть

Стадия	Лист	Листов
	13	17

6. Чертеж межевания территории
М 1:5000

ГАЗПРОМ ПРОЕКТИРОВАНИЕ

Формат А4х4

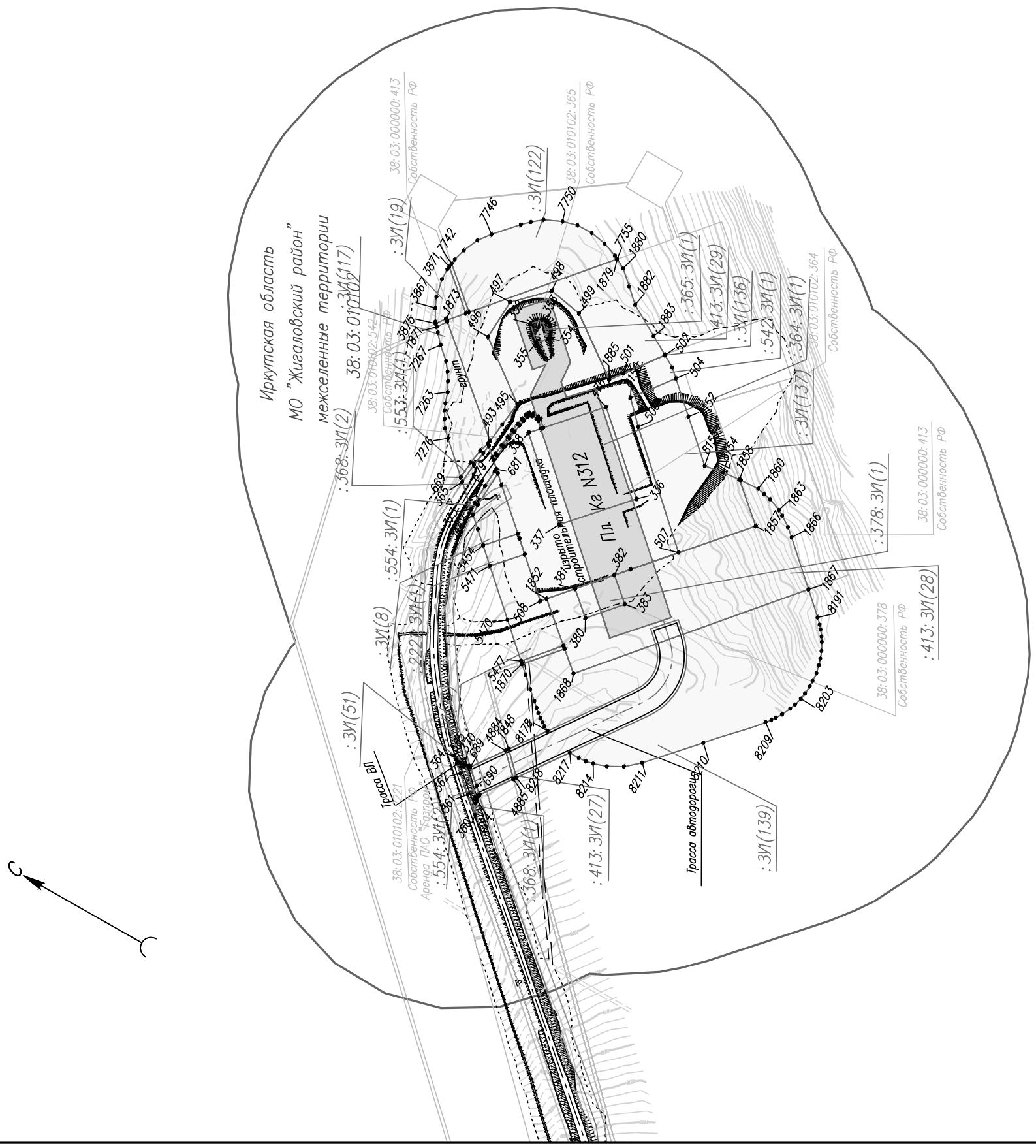
Иркутская область
МО "Жигаловский район"
межселенные территории
38:03:010102
Пл. Кг N312
Трасса ВЛ
Трасса автодорогиз
С

Существующая инженерная инфраструктура

- вдольтрассовый проезд, лесная просека
- автомобильная дорога регионального значения
- существующая линия электропередач (ВЛ) 10 кВ

Проектируемая инженерная инфраструктура

- граница площадки кустов газовых скважин (Кг)
- ось проектируемой подъездной автомобильной дороги с указанием пикетажа

ПК 1

Условные обозначения:

38: 03: 010102	обозначение кадастрового квартала
38: 03: 010102: 1	границы и обозначение земельных участков в соответствии со сведениями ЕГРН
	граница территории, в отношении которой осуществляется подготовка проекта планировки территории
	утвержденные в составе ППТ красные линии
38: 03: 010102: 1: ЗУ1	обозначение образуемых земельных участков (частей земельных участков)
	граница образуемого земельного участка, предоставляемого в долгосрочную аренду
	граница образуемого земельного участка, предоставляемого в краткосрочную аренду
	линии отступа от красных линий, в целях определения мест допустимого размещения сооружений
123	поворотная точка границы образуемого земельного участка (части земельного участка)

Схема расположения листов

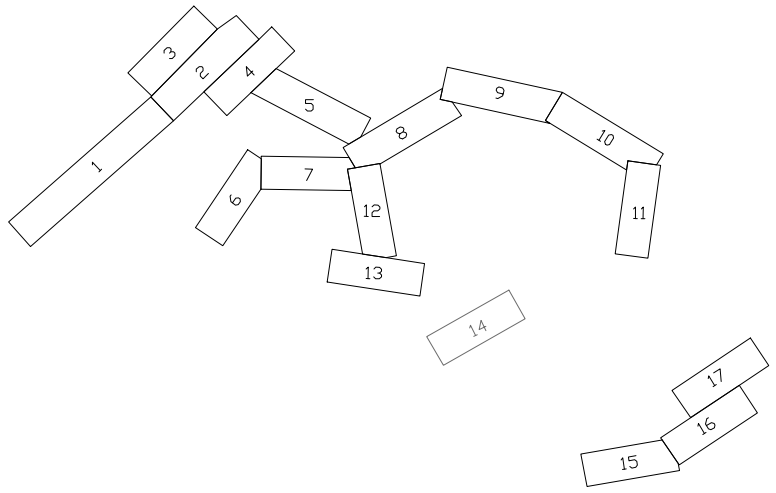

Изм.	Кол. уч.	Лист	N док.	Подп.	Дата
Разраб.		Матюшонок			
Рук. гр.		Аникин			

"Обустройство Ковыктинского газоконденсатного месторождения"
Этап 2. Площадки для бурения и подъездные дороги к ним в районе УКПГ-3 (8 кустов)

Проект планировки территориц содержащий проект межевания территории
Том 6. Основная часть проекта межевания. Графическая часть

Стадия	Лист	Листов
	14	17

6. Чертеж межевания территории
М 1:5000

ГАЗПРОМ ПРОЕКТИРОВАНИЕ

Формат А4х4

132 Областная официальная информация
21 ЯНВАРЯ 2019 ПОНЕДЕЛЬНИК № 5 (1908)
WWW.OGIRK.RU

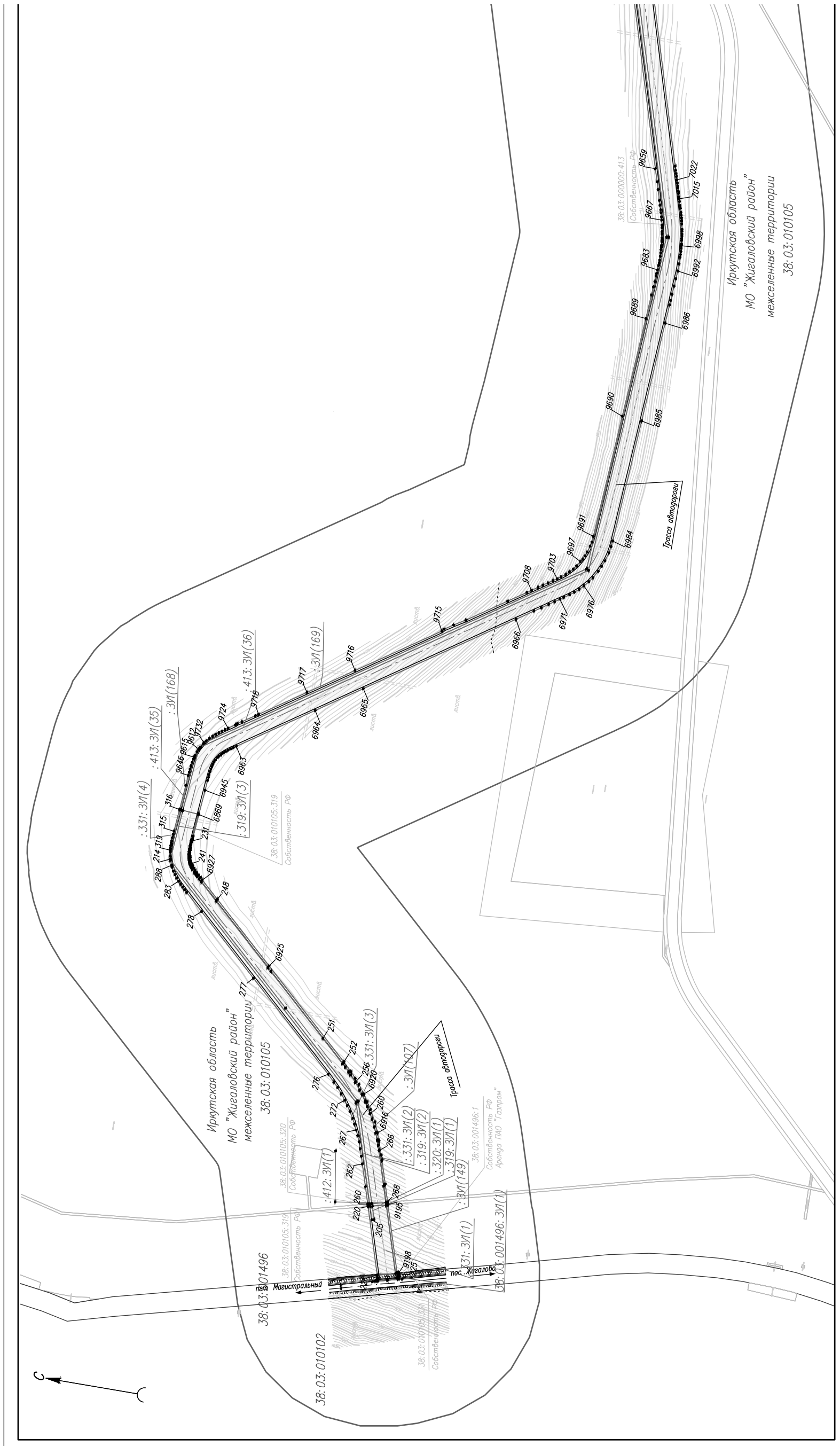
Иркутская область
МО "Жигаловский район"
межселенные территории
38:03:010105
38:03:010102
38:03:001496
пер. Магистральный
пос. Жигалово
Трасса автодороги
38:03:000000:413
Собственность РФ
:331:ЗУ1(4)
:413:ЗУ1(35)
:ЗУ1(168)
:413:ЗУ1(36)
:ЗУ1(169)
:319:ЗУ1(3)
38:03:010105:319
38:03:010105:320
:412:ЗУ1(1)
:331:ЗУ1(3)
:ЗУ1(107)
:331:ЗУ1(2)
:319:ЗУ1(2)
:320:ЗУ1(1)
:319:ЗУ1(1)
:ЗУ1(149)
:331:ЗУ1(1)
38:03:001496:1
Аренда ПАО "Газпром"
38:03:001496:ЗУ1(1)
С

Существующая инженерная инфраструктура

- вдольтрассовый проезд, лесная просека
- автомобильная дорога регионального значения
- существующая линия электропередач (ВЛ) 10 кВ

Проектируемая инженерная инфраструктура

- граница площадки кустов газовых скважин (Кг)
- ось проектируемой подъездной автомобильной дороги с указанием пикетажа

ПК 1

Условные обозначения:

38:03:010102	обозначение кадастрового квартала
38:03:010102:1	границы и обозначение земельных участков в соответствии со сведениями ЕГРН
	граница территории, в отношении которой осуществляется подготовка проекта планировки территории
	утвержденные в составе ППТ красные линии
38:03:010102:1:ЗУ1	обозначение образуемых земельных участков (частей земельных участков)
	граница образуемого земельного участка, предоставляемого в долгосрочную аренду
	граница образуемого земельного участка, предоставляемого в краткосрочную аренду
	линии отступа от красных линий, в целях определения мест допустимого размещения сооружений
123	поворотная точка границы образуемого земельного участка (части земельного участка)

Изм.	Кол. уч.	Лист	N док.	Подп.	Дата
Разраб.		Матюшонок			
Рук. гр.		Аникин			

"Обустройство Ковыктинского газоконденсатного месторождения"
Этап 2. Площадки для бурения и подъездные дороги к ним в районе УКПГ-3 (8 кустов)

Проект планировки территориц, содержащий проект межевания территории
Том 6. Основная часть проекта межевания. Графическая часть

Стадия	Лист	Листов
	15	17

6. Чертеж межевания территории М 1:5000

Формат А4х5

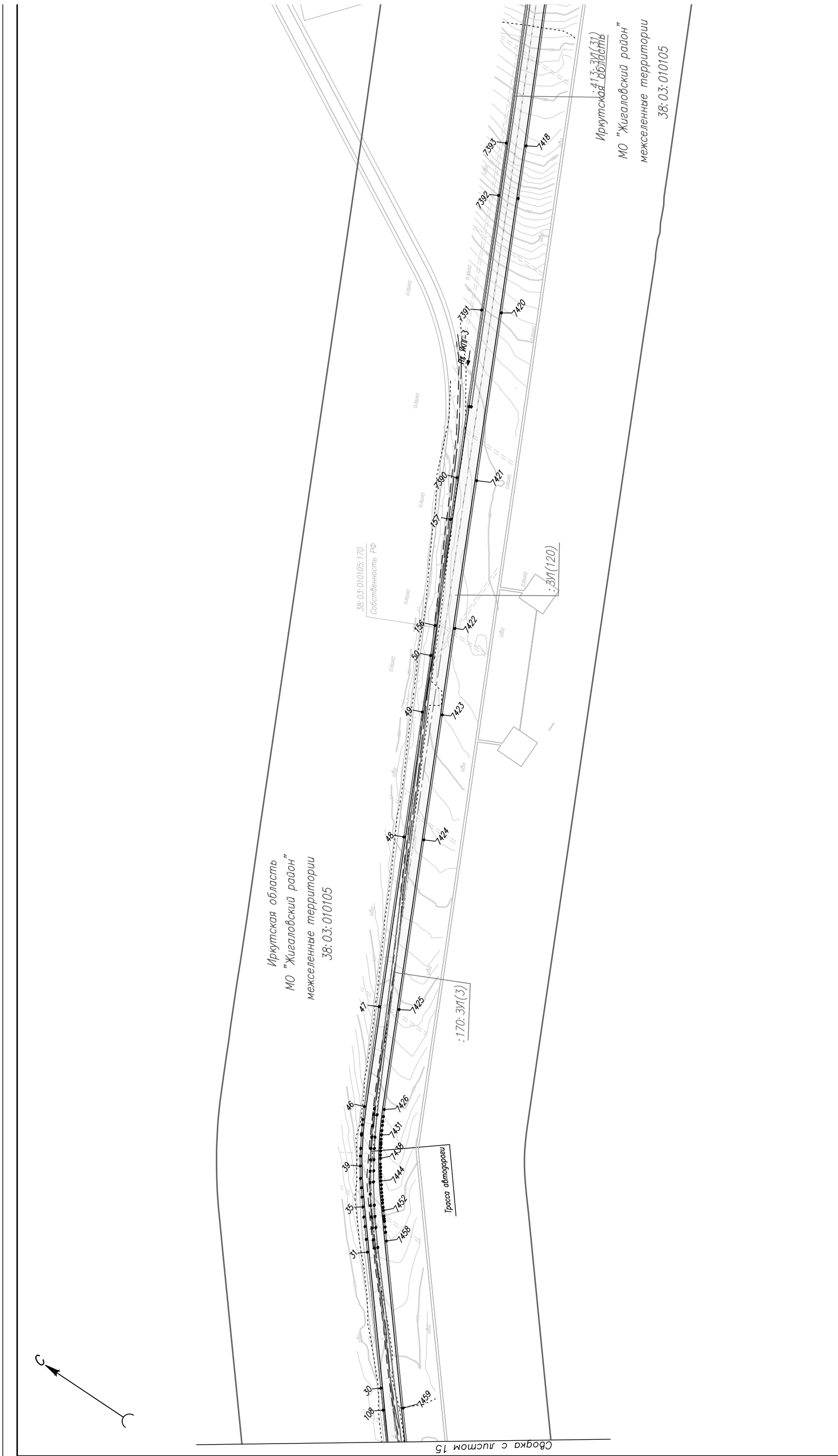
Иркутская область
МО "Жигаловский район"
межселенные территории
38:03:010105
Иркутская область
МО "Жигаловский район"
межселенные территории
38:03:010105
38:03:010105:170
Собственность РФ
:170:ЗУ(3)
:ЗУ(120)
Трасса автодороги
Сводка с листом 15
С

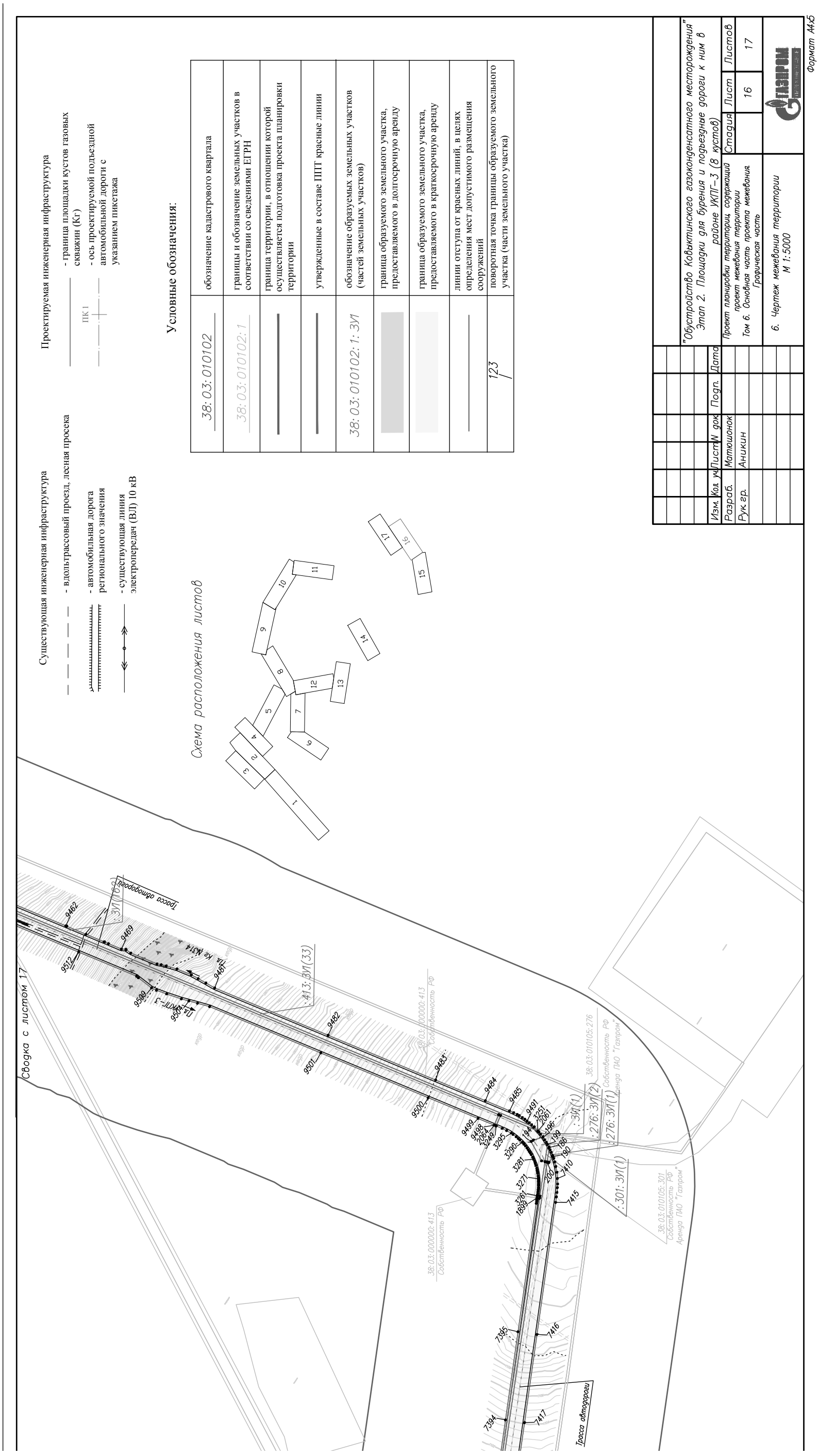
Существующая инженерная инфраструктура
- вдольтрассовый проезд, лесная просека
- автомобильная дорога регионального значения
- существующая линия электропередач (ВЛ) 10 кВ
Проектируемая инженерная инфраструктура
- граница площадки кустов газовых скважин (Кг)
ПК 1
- ось проектируемой подъездной автомобильной дороги с указанием пикетажа
Условные обозначения:
38:03:010102
обозначение кадастрового квартала
38:03:010102:1
границы и обозначение земельных участков в соответствии со сведениями ЕГРН
граница территории, в отношении которой осуществляется подготовка проекта планировки территории
утвержденные в составе ППТ красные линии
38:03:010102:1:ЗУ1
обозначение образуемых земельных участков (частей земельных участков)
граница образуемого земельного участка, предоставляемого в долгосрочную аренду
граница образуемого земельного участка, предоставляемого в краткосрочную аренду
линии отступа от красных линий, в целях определения мест допустимого размещения сооружений
123
поворотная точка границы образуемого земельного участка (части земельного участка)
Схема расположения листов
Сводка с листом 17
Трасса автодороги
Изм. Кол. уч. Лист N док. Подп. Дата
Разраб. Матюшонок
Рук гр. Аникин
"Обустройство Ковыктинского газоконденсатного месторождения"
Этап 2. Площадки для бурения и подъездные дороги к ним в районе УКПГ-3 (8 кустов)
Проект планировки территории, содержащий проект межевания территории
Том 6. Основная часть проекта межевания. Графическая часть
Стадия Лист Листов
16 17
6. Чертеж межевания территории М 1:5000
Формат А4х5

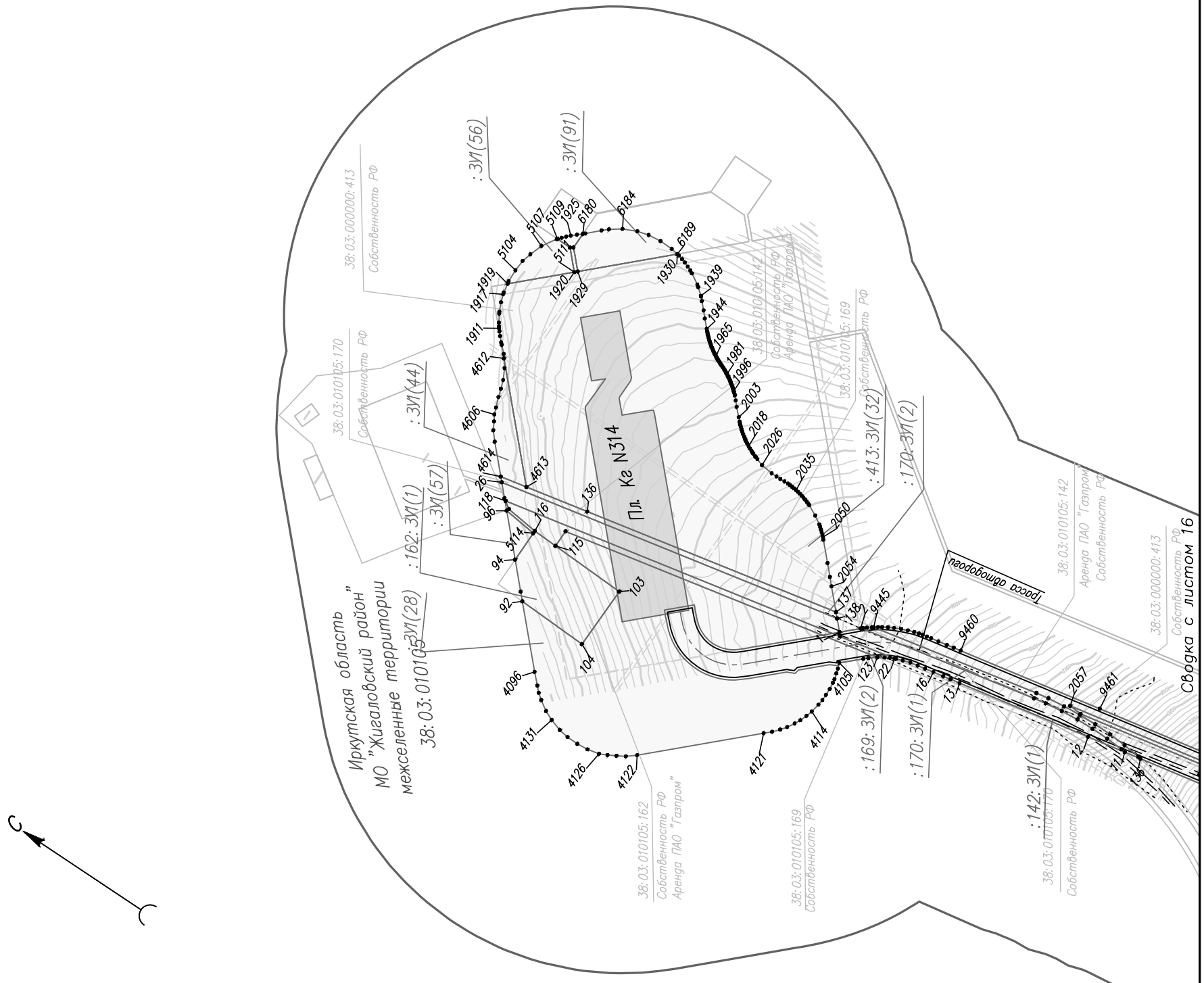
Иркутская область
МО "Жигаловский район"
межселенные территории
38:03:010105:28
:162:ЗУ1(1)
:ЗУ1(57)
:ЗУ1(44)
:ЗУ1(56)
:ЗУ1(91)
38:03:000000:413
Собственность РФ
38:03:010105:170
Собственность РФ
Пл. Кв N314
Трасса водопровода
:413:ЗУ1(32)
:170:ЗУ1(2)
:169:ЗУ1(2)
:170:ЗУ1(1)
:142:ЗУ1(1)
38:03:010105:162
Собственность РФ
Аренда ПАО "Газпром"
38:03:010105:169
Собственность РФ
38:03:010105:142
Аренда ПАО "Газпром"
Собственность РФ
Сводка с листом 16
С

Условные обозначения:

38: 03: 010102	обозначение кадастрового квартала
38: 03: 010102: 1	границы и обозначение земельных участков в соответствии со сведениями ЕГРН
	граница территории, в отношении которой осуществляется подготовка проекта планировки территории
	утвержденные в составе ППТ красные линии
38: 03: 010102: 1: ЗУ1	обозначение образуемых земельных участков (частей земельных участков)
	граница образуемого земельного участка, предоставляемого в долгосрочную аренду
	граница образуемого земельного участка, предоставляемого в краткосрочную аренду
	линии отступа от красных линий, в целях определения мест допустимого размещения сооружений
123	поворотная точка границы образуемого земельного участка (части земельного участка)

Схема расположения листов

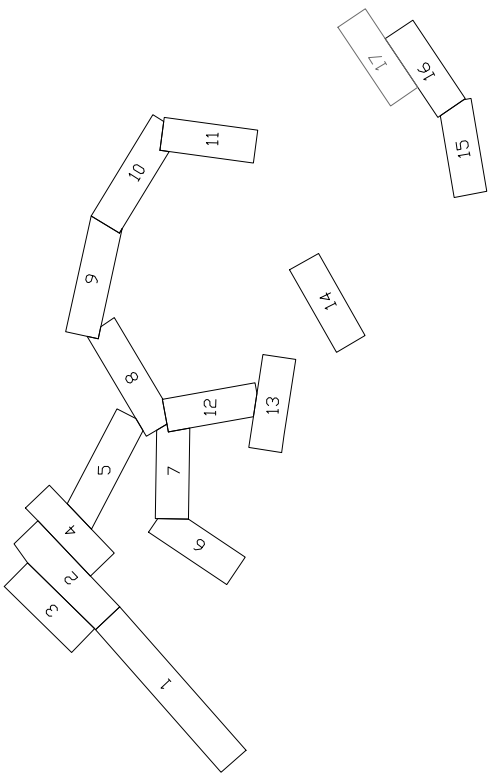

Существующая инженерная инфраструктура

- вдольтрассовый проезд, лесная просека
- автомобильная дорога регионального значения
- существующая линия электропередач (ВЛ) 10 кВ

Проектируемая инженерная инфраструктура

- граница площадки кустов газовых скважин (Кг)
- ось проектируемой подъездной автомобильной дороги с указанием пикетажа

ПК 1

Изм.	Кол. уч.	Лист	N док.	Подп.	Дата
Разраб.		Матюшонок			
Рук. гр.		Аникин			

"Обустройство Ковыктинского газоконденсатного месторождения"
Этап 2. Площадки для бурения и подъездные дороги к ним в районе УКПГ-3 (8 кустов)

Проект планировки территории, содержащий проект межевания территории
Том 6. Основная часть проекта межевания.
Графическая часть

Стадия	Лист	Листов
	17	17

6. Чертеж межевания территории
М 1:5000

СИБГРОМ ПРОЕКТИРОВАНИЕ

Формат А4х4

ИЗВЕЩЕНИЕ

Министерство по молодежной политике Иркутской области (далее – министерство) сообщает о проведении областного фестиваля «СтудЗима» (далее - Фестиваль).

Фестиваль проводится в соответствии с Положением о порядке и условиях проведения областного фестиваля «СтудЗима» (далее - Положение), утвержденным приказом министерства по молодежной политике Иркутской области от 1 февраля 2018 года № 5-мпр.

Фестиваль пройдет в период с 16 февраля по 3 марта 2019 года в три этапа, два из которых - в городе Иркутске, третий с выездом на лед о. Байкал. В рамках Фестиваля пройдут интеллектуальная, социальная, творческая, спортивная и туристическая площадки.

К участию в Фестивале приглашаются команды в составе 10 человек в возрасте от 18 до 30 лет (включительно), проживающих на территории Иркутской области, имеющие свой девиз и символику.

Для участия в Фестивале капитану команды необходимо направить заявку, согласие на обработку персональных данных лиц для включения в банк данных муниципального образования Иркутской области и в областной банк данных талантливой молодежи (на каждого участника), анкету на включение в банк данных талантливой молодежи Иркутской области (на каждого участника) по форме согласно Приложениям 1-3 к Положению в бумажном и электронном виде. Заявка направляется с 22 января по 6 февраля 2019 года, по адресу: 664027, г. Иркутск, ул. Ленина, 1, оф. 109, т/ф. 8(3952) 24-06-61, e-mail: d.shulgin@govirk.ru.

Все члены команды регистрируются в автоматизированной информационной системе (АИС) на сайте www.ais.fadm.gov.ru и подают заявку на участие в мероприятии.

Положение о Конкурсе размещено на официальном сайте министерства в информационно-телекоммуникационной сети «Интернет»: www.mmp38.ru, раздел: «Деятельность-Конкурсы-Министерства-Положения».

Подробную информацию о проведении Конкурса можно получить в министерстве по молодежной политике Иркутской области по адресу: 664027, г. Иркутск, ул. Ленина, д.1, каб.109, контактное лицо – Шульгин Дмитрий Андреевич, тел. (3952) 24-06-61.

Итоги Фестиваля подводятся в день проведения 3 этапа Фестиваля и размещаются на официальном сайте министерства в информационно-телекоммуникационной сети «Интернет» www.mmp38.ru в срок не позднее трех рабочих дней после окончания Фестиваля.

Министр по молодежной политике Иркутской области
А.К. Попов

СЛУЖБА АРХИТЕКТУРЫ ИРКУТСКОЙ ОБЛАСТИ

ПРИКАЗ

14 декабря 2018 года **№ 12-спр**

Иркутск

О внесении изменений в Административный регламент исполнения государственной функции «Контроль за соблюдением органами местного самоуправления законодательства о градостроительной деятельности»

В соответствии с постановлением Правительства Иркутской области от 1 августа 2011 года № 220-пп «О разработке и утверждении административных регламентов исполнения государственных функций и административных регламентов предоставления государственных услуг исполнительными органами государственной власти Иркутской области», руководствуясь постановлением администрации Иркутской области от 31 октября 2007 года № 261-па «О службе архитектуры Иркутской области», статьей 21 Устава Иркутской области,

П Р И К А З Ы В А Ю:

1. Внести в Административный регламент исполнения государственной функции «Контроль за соблюдением органами местного самоуправления законодательства о градостроительной деятельности», утвержденный приказом службы архитектуры Иркутской области от 2 октября 2014 года № 100-спр, следующие изменения:

1) в пункте 119:

слова «в Правительство Иркутской области» заменить словами «в Службу»;

слова «по адресу: 664025, Иркутск, улица Ленина, 1 «а»» заменить словами «по адресу: 664025, Иркутская область, г. Иркутск, ул. Степана Разина, 27, офис 501»;

2) в пункте 120 слова «, Правительство Иркутской области» исключить;

3) в пункте 128 слова «, а также курирующему заместителю Председателя Правительства Иркутской области» исключить.

2. Настоящий приказ вступает в силу со дня его официального опубликования.

3. Настоящий приказ подлежит официальному опубликованию в общественно-политической газете «Областная», а также на «Официальном интернет-портале правовой информации» (www.pravo.gov.ru).

Руководитель службы архитектуры Иркутской области –
главный архитектор Иркутской области
Е.В. Протасова

МИНИСТЕРСТВО ФИНАНСОВ ИРКУТСКОЙ ОБЛАСТИ

ПРИКАЗ

29.12.2018 **№ 65н-мпр**

Иркутск

О внесении изменения в пункт 1 Порядка разрешения представителем нанимателя государственным гражданским служащим Иркутской области в министерстве финансов Иркутской области участвовать на безвозмездной основе в управлении некоммерческими организациями в качестве единоличного исполнительного органа или входить в состав их коллегиальных органов управления

В соответствии с Федеральным законом от 29 июля 2017 года № 217-ФЗ «О ведении гражданами садоводства и огородничества для собственных нужд и о внесении изменений в отдельные законодательные акты Российской Федерации», руководствуясь статьей 21 Устава Иркутской области, пунктом 8 Положения о министерстве финансов Иркутской области, утвержденного постановлением Правительства Иркутской области от 23 декабря 2008 года № 120-пп,

П Р И К А З Ы В А Ю:

1. Внести в пункт 1 Порядка разрешения представителем нанимателя государственным гражданским служащим Иркутской области в министерстве финансов Иркутской области участвовать на безвозмездной основе в управлении некоммерческими организациями в качестве единоличного исполнительного органа или входить в состав их коллегиальных органов управления, утвержденного приказом министерства финансов Иркутской области от 28 июня 2017 года № 50н-мпр, изменение, исключив слова «садоводческим, огородническим, дачным потребительским кооперативом,».

2. Настоящий приказ подлежит официальному опубликованию в общественно – политической газете «Областная», а также на «Официальном интернет – портале правовой информации» (www.pravo.gov.ru).

3. Настоящий приказ вступает в силу через десять календарных дней после дня его официального опубликования.

Министр финансов Иркутской области
Н.В. Бояринова

СЛУЖБА ПО ТАРИФАМ ИРКУТСКОЙ ОБЛАСТИ

ПРИКАЗ

11 января 2019 года **№ 1-спр**

Иркутск

О внесении изменений в приказ службы по тарифам Иркутской области от 3 декабря 2018 года № 333-спр

В соответствии с Федеральным законом от 27 июля 2010 года № 190-ФЗ «О теплоснабжении», постановлением Правительства Российской Федерации от 22 октября 2012 года № 1075 «О ценообразовании в сфере теплоснабжения», руководствуясь Положением о службе по тарифам Иркутской области, утвержденным постановлением Правительства Иркутской области от 7 июня 2012 года № 303-пп, учитывая итоги рассмотрения данного вопроса на заседании Правления службы по тарифам Иркутской области 9 января 2019 года,

П Р И К А З Ы В А Ю:

1. Внести в тарифную таблицу приложения к приказу службы по тарифам Иркутской области от 3 декабря 2018 года № 333-спр «Об установлении долгосрочных тарифов на горячую воду в отношении МУСХП «Центральное» (ИНН 3816006186), обеспечивающего горячее водоснабжение с использованием открытой системы теплоснабжения (горячего водоснабжения)» следующие изменения:

1) в пункте 2 строку:

с 01.01.2019 по 30.06.2019	67,94	2 717,54

изложить в следующей редакции:

с 01.01.2019 по 30.06.2019	67,94	2 717,14

»;

2) в пункте 3 строку:

с 01.01.2019 по 30.06.2019	112,14	2 717,54

изложить в следующей редакции:

с 01.01.2019 по 30.06.2019	112,14	2 717,14

»;

3) в пункте 4 строку:

с 01.01.2019 по 30.06.2019	95,62	2 717,54

изложить в следующей редакции:

с 01.01.2019 по 30.06.2019	95,62	2 717,14

»;

4) в пункте 5 строку:

с 01.01.2019 по 30.06.2019	109,82	2 717,54

изложить в следующей редакции:

с 01.01.2019 по 30.06.2019	109,82	2 717,14

».

2. Настоящий приказ подлежит официальному опубликованию.

Руководитель службы А.Р. Халиулин

СЛУЖБА ПО ТАРИФАМ ИРКУТСКОЙ ОБЛАСТИ

ПРИКАЗ

11 января 2019 года **№ 2-спр**

Иркутск

О внесении изменений в приказ службы по тарифам Иркутской области от 30 ноября 2017 года № 397-спр

В соответствии с Федеральным законом от 27 июля 2010 года № 190-ФЗ «О теплоснабжении», постановлением Правительства Российской Федерации от 22 октября 2012 года № 1075 «О ценообразовании в сфере теплоснабжения», руководствуясь Положением о службе по тарифам Иркутской области, утвержденным постановлением Правительства Иркутской области от 7 июня 2012 года № 303-пп, учитывая итоги рассмотрения данного вопроса на заседании Правления службы по тарифам Иркутской области 9 января 2019 года,

П Р И К А З Ы В А Ю:

1. Внести в тарифную таблицу приложения 2 к приказу службы по тарифам Иркутской области от 30 ноября 2017 года № 397-спр «Об установлении долгосрочных тарифов на тепловую энергию, поставляемую потребителям ООО «АТК» (ИНН 3804999236)» изменения, заменив по тексту цифры «1 089,13» цифрами «1 105,22».

2. Настоящий приказ подлежит официальному опубликованию.

Руководитель службы А.Р. Халиулин

ЗАКОНОДАТЕЛЬНОЕ СОБРАНИЕ ИРКУТСКОЙ ОБЛАСТИ

ПОСТАНОВЛЕНИЕ

18.12.2018 **№ 8/13-ЗС**

Иркутск

О награждении Почетной грамотой Законодательного Собрания Иркутской области Скаредневой Г.И.

Рассмотрев ходатайство депутата Законодательного Собрания Иркутской области Безродных О.В., согласованное с комитетом по социально-культурному законодательству Законодательного Собрания Иркутской области, учитывая решение комиссии по Регламенту, депутатской этике, информационной политике и связям с общественными объединениями Законодательного Собрания Иркутской области, руководствуясь статьями 8, 33 Закона Иркутской области от 24 декабря 2010 года № 141-ОЗ «О наградах Иркутской области и почетных званиях Иркутской области», Законодательное Собрание Иркутской области

ПОСТАНОВЛЯЕТ:

1. За значительный вклад в развитие культуры в Иркутской области наградить Почетной грамотой Законодательного Собрания Иркутской области Скаредневу Галину Ивановну – заведующего структурным подразделением по музейно-выставочной работе муниципального бюджетного учреждения культуры «Дворец культуры «Юность» г. Саянска.

2. Данное постановление подлежит официальному опубликованию в общественно-политической газете «Областная», в сетевом издании «Официальный интернет-портал правовой информации Иркутской области» (www.ogirk.ru).

Председатель Законодательного Собрания
Иркутской области
С.М. Сокол

МИНИСТЕРСТВО ФИНАНСОВ ИРКУТСКОЙ ОБЛАСТИ

ПРИКАЗ

25.12.2018 **№ 59н-мпр**

Иркутск

О внесении изменений в Методику проведения конкурса на замещение вакантной должности государственной гражданской службы Иркутской области (включение в кадровый резерв) в министерстве финансов Иркутской области

В соответствии с постановлением Правительства Российской Федерации от 31 марта 2018 года № 397 «Об утверждении единой методики проведения конкурсов на замещение вакантных должностей государственной гражданской службы Российской Федерации и включение в кадровый резерв государственных органов», руководствуясь статьей 21 Устава Иркутской области, пунктом 8 Положения о министерстве финансов Иркутской области, утвержденного постановлением Правительства Иркутской области от 23 декабря 2008 года № 120-пп,

П Р И К А З Ы В А Ю:

1. Внести в Методику проведения конкурса на замещение вакантной должности государственной гражданской службы Иркутской области (включение в кадровый резерв) в министерстве финансов Иркутской области, утвержденную приказом министерства финансов Иркутской области от 18 сентября 2018 года № 50н-мпр (далее - Методика), следующие изменения:

1) в пункте 53:

в абзаце первом слова «(по 1 балл за каждый пункт)» исключить;

подпункт 3 изложить в следующей редакции:

«3) аналитические способности, логичность мышления;»;

подпункты 5-10 признать утратившими силу;

2) подпункты 9-10 пункта 67 признать утратившими силу;

3) в пункте 68 слова «(по 1 балл за каждый пункт)» исключить;

4) приложение 2 к Методике изложить в новой редакции (прилагается).

2. Настоящий приказ подлежит официальному опубликованию в общественно-политической газете «Областная», а также на «Официальном интернет - портале правовой информации (www.pravo.gov.ru).

3. Настоящий приказ вступает в силу через десять календарных дней после дня его официального опубликования.

Министр финансов Иркутской области
Н.В. Бояринова

Приложение к приказу министерства финансов
Иркутской области
от 25 декабря 2018 года № 59н-мпр

«Приложение 2
к Методике проведения конкурса на замещение
вакантной должности государственной
гражданской службы Иркутской области
(включение в кадровый резерв) в министерстве
финансов Иркутской области

Конкурсный бюллетень

«__» _____ 20__ г.
(дата проведения конкурса)

_____
(полное наименование должности, на замещение которой проводится конкурс, или наименование группы должностей, по которой проводится конкурс на включение в кадровый резерв)

Балл, присвоенный членом конкурсной комиссии кандидату
по результатам индивидуального собеседования

(Справочно: максимальный балл составляет _____ баллов)

Фамилия, имя, отчество кандидата	Балл	Краткая мотивировка выставленного балла (при необходимости)
1	2	3

_____ _____
(фамилия, имя, отчество члена конкурсной комиссии) (подпись)».

ЗАКОН
ИРКУТСКОЙ ОБЛАСТИ

О ВНЕСЕНИИ ИЗМЕНЕНИЙ В ПРИЛОЖЕНИЕ К ЗАКОНУ ИРКУТСКОЙ ОБЛАСТИ «О РЕЕСТРЕ ДОЛЖНОСТЕЙ ГОСУДАРСТВЕННОЙ ГРАЖДАНСКОЙ СЛУЖБЫ ИРКУТСКОЙ ОБЛАСТИ»

Статья 1

Внести в приложение к Закону Иркутской области от 24 декабря 2007 года № 137-оз «О Реестре должностей государственной гражданской службы Иркутской области» (Ведомости Законодательного собрания Иркутской области, 2008, № 38, т. 1, № 45, т. 2; Ведомости Законодательного Собрания Иркутской области, 2009, № 7, т. 1, № 13, т. 2; 2010, № 18, т. 1, № 26; 2011, № 31, № 36, т. 2; 2012, № 43; 2013, № 4, т. 1; 2014, № 6, № 9, т. 1, № 18, т. 1; 2015, № 22, № 28, т. 1; 2016, № 35, т. 1, № 44; 2017, № 56) следующие изменения:

1) в перечне высшей группы должностей категории «руководители» подраздела I раздела IV:

а) позицию «Директор департамента 3» исключить;

б) позицию «Заместитель директора департамента 3» исключить;

2) перечень главной группы должностей категории «специалисты» раздела VIII изложить в следующий редакции:

«Главная группа должностей

Главный советник
Советник»;

3) перечень главной группы должностей категории «специалисты» раздела IX изложить в следующий редакции:

«Главная группа должностей

Главный советник
Советник»;

4) перечень главной группы должностей категории «специалисты» раздела X изложить в следующий редакции:

«Главная группа должностей

Главный советник
Советник»;

5) сноску 3 исключить.

Статья 2

Настоящий Закон вступает в силу через десять календарных дней после дня его официального опубликования.

Губернатор Иркутской области С.Г. Левченко

г. Иркутск
27 декабря 2018 года
№ 150-ОЗ

СЛУЖБА ПО ОХРАНЕ ОБЪЕКТОВ КУЛЬТУРНОГО НАСЛЕДИЯ ИРКУТСКОЙ ОБЛАСТИ

П Р И К А З

12 декабря 2018 г. № 385-спр

Иркутск

Об утверждении ведомственной целевой программы «Обеспечение сохранности и использования, популяризация объектов культурного наследия, находящихся в собственности Иркутской области, и государственная охрана объектов культурного наследия Иркутской области» на 2019-2024 годы

В соответствии с постановлением Правительства Иркутской области от 31 декабря 2010 года № 348-пп «О реализации отдельных положений Бюджетного кодекса Российской Федерации», руководствуясь постановлением Правительства Иркутской области от 16 июля 2013 года № 261-пп «О разработке, утверждении и реализации ведомственных целевых программ Иркутской области», статьей 21 Устава Иркутской области, Положением о службе по охране объектов культурного наследия Иркутской области, утвержденным постановлением Правительства Иркутской области от 9 марта 2010 года № 31-пп,

ПРИКАЗЫВАЮ:

1. Утвердить ведомственную целевую программу «Обеспечение сохранности и использования, популяризация объектов культурного наследия, находящихся в собственности Иркутской области, и государственная охрана объектов культурного наследия Иркутской области» на 2019-2024 годы.

2. Отделу финансового, информационно-технического обеспечения службы по охране объектов культурного наследия Иркутской области (Большакова Т.А.):

а) довести настоящий приказ до областного государственного автономного учреждения «Центр по сохранению историко-культурного наследия Иркутской области» (Ивлев Г.А.);

б) направить копии приказа исполнительным органам государственной власти Иркутской области (министерство культуры и архивов Иркутской области, министерство экономического развития Иркутской области);

в) обеспечить размещение Программы с изменениями на официальном сайте службы по охране объектов культурного наследия Иркутской области.

3. Признать утратившими силу:

1) приказ службы по охране объектов культурного наследия Иркутской области от 18 декабря 2015 года № 57-спр «Об утверждении ведомственной целевой программы «Обеспечение сохранности и использования, популяризация объектов культурного наследия, находящихся в собственности Иркутской области, и государственная охрана объектов культурного наследия Иркутской области» на 2016-2018 годы;

2) приказ службы по охране объектов культурного наследия Иркутской области от 15 июня 2016 года № 51-спр «О внесении изменений в ведомственную целевую программу «Обеспечение сохранности и использования, популяризация объектов культурного наследия, находящихся в собственности Иркутской области, и государственная охрана объектов культурного наследия Иркутской области» на 2016-2018 годы;

3) приказ службы по охране объектов культурного наследия Иркутской области от 21 ноября 2016 года № 119-спр «О внесении изменений в ведомственную целевую программу «Обеспечение сохранности и использования, популяризация объектов культурного наследия, находящихся в собственности Иркутской области, и государственная охрана объектов культурного наследия Иркутской области» на 2016-2018 годы;

4) приказ службы по охране объектов культурного наследия Иркутской области от 22 марта 2017 года № 44-спр «О внесении изменений в ведомственную целевую программу «Обеспечение сохранности и использования, популяризация объектов культурного наследия, находящихся в собственности Иркутской области, и государственная охрана объектов культурного наследия Иркутской области» на 2016-2020 годы;

5) приказ службы по охране объектов культурного наследия Иркутской области от 27 апреля 2017 года № 52-спр «О внесении изменений в ведомственную целевую программу «Обеспечение сохранности и использования, популяризация объектов культурного наследия, находящихся в собственности Иркутской области, и государственная охрана объектов культурного наследия Иркутской области» на 2016-2020 годы;

6) приказ службы по охране объектов культурного наследия Иркутской области от 14 декабря 2017 года № 322-спр «О внесении изменений в ведомственную целевую программу «Обеспечение сохранности и использования, популяризация объектов культурного наследия, находящихся в собственности Иркутской области, и государственная охрана объектов культурного наследия Иркутской области» на 2016-2020 годы;

7) приказ службы по охране объектов культурного наследия Иркутской области от 18 декабря 2017 года № 324-спр «О внесении изменений в ведомственную целевую программу «Обеспечение сохранности и использования, популяризация объектов культурного наследия, находящихся в собственности Иркутской области, и государственная охрана объектов культурного наследия Иркутской области» на 2016-2020 годы;

8) приказ службы по охране объектов культурного наследия Иркутской области от 18 декабря 2017 года № 325-спр «О внесении изменений в ведомственную целевую программу «Обеспечение сохранности и использования, популяризация объектов культурного наследия, находящихся в собственности Иркутской области, и государственная охрана объектов культурного наследия Иркутской области» на 2016-2020 годы.

4. Настоящий приказ подлежит официальному опубликованию в общественно-политической газете «Областная», а также на «Официальном интернет-портале правовой информации» (www.pravo.gov.ru).

5. Настоящий приказ вступает в силу 1 января 2019 года.

Временно замещающий должность руководителя службы по охране объектов культурного наследия Иркутской области
А.А. Фоменко

УТВЕРЖДЕНА
приказом службы по охране объектов культурного наследия Иркутской области
от 12 декабря 2018 г. № 385-спр

Ведомственная целевая программа «Обеспечение сохранности и использования, популяризация объектов культурного наследия, находящихся в собственности Иркутской области, и государственная охрана объектов культурного наследия Иркутской области» на 2019 - 2024 годы

Иркутск, 2018 год

ПАСПОРТ ВЕДОМСТВЕННОЙ ЦЕЛЕВОЙ ПРОГРАММЫ ИРКУТСКОЙ ОБЛАСТИ «Обеспечение сохранности и использования, популяризация объектов культурного наследия, находящихся в собственности Иркутской области, и государственная охрана объектов культурного наследия Иркутской области» на 2019 - 2024 годы

Служба по охране объектов культурного наследия Иркутской области

Наименование ведомственной целевой программы	«Обеспечение сохранности и использования, популяризация объектов культурного наследия, находящихся в собственности Иркутской области, и государственная охрана объектов культурного наследия Иркутской области» на 2019 - 2024 годы
Дата, номер, наименование правового акта, утвердившего ведомственную целевую программу	
Цель ведомственной целевой программы	Обеспечение сохранности и использования, популяризация объектов культурного наследия, находящихся в государственной собственности Иркутской области, и государственная охрана объектов культурного наследия
Задачи ведомственной целевой программы	Сохранение и использование объектов культурного наследия, расположенных на территории Иркутской области; Государственная охрана объектов культурного наследия регионального значения, расположенных на территории Иркутской области; Популяризация объектов культурного наследия Иркутской области
Целевые показатели ведомственной целевой программы	Целевые показатели ведомственной целевой программы: Задача 1. 1.1 количество объектов культурного наследия, физическое состояние которых улучшено в результате выполнения работ по сохранению; 1.2 количество объектов культурного наследия, обеспеченных проектной документацией по сохранению объектов культурного наследия. Задача 2. 2.1 количество объектов культурного наследия, обеспеченных необходимыми сведениями для государственной охраны; 2.2 количество объектов культурного наследия, на которые установлены информационные надписи и обозначения; Задача 3. 3.1 количество населения, задействованного в мероприятиях по популяризации объектов культурного наследия; количество изданной печатной продукции и проведенных мероприятий.
Сроки реализации ведомственной целевой программы	2019-2024 годы
Ресурсное обеспечение ведомственной целевой программы	Финансирование из средств областного бюджета составит 1 283 959,8 тыс. рублей, в том числе: 2019 год – 213 993,3 тыс. рублей; 2020 год – 213 993,3 тыс. рублей; 2021 год – 213 993,3 тыс. рублей; 2022 год – 213 993,3 тыс. рублей; 2023 год – 213 993,3 тыс. рублей; 2024 год – 213 993,3 тыс. рублей
Ожидаемые конечные результаты реализации ведомственной целевой программы	Реализация ведомственной целевой программы предполагает достижение следующих результатов: 1)количество объектов культурного наследия, физическое состояние которых улучшено в результате выполнения работ по сохранению - 9 единиц; 2)количество объектов культурного наследия, обеспеченных проектной документацией по сохранению объектов культурного наследия - 12 единиц; 3)количество объектов культурного наследия, обеспеченных необходимыми сведениями для государственной охраны – 1406 единиц; 4)количество объектов культурного наследия, включенных в реестр и находящихся в собственности Иркутской области, на которые установлены информационные надписи и обозначения - 24 единиц; 5)количество населения, задействованного в мероприятиях по популяризации объектов культурного наследия - 1350 человек. 6)количество изданной печатной продукции и проведенных мероприятий - 10 единиц. Реализация ведомственной целевой программы позволит ознакомить широкий круг жителей и гостей области с богатой и интересной историей территории Прибайкалья и привлечь инвестиции для развития региона.

Раздел 1. Характеристика проблемы и обоснование необходимости ее решения на ведомственном уровне

Иркутская область обладает уникальным историко-культурным наследием, несущим информацию о зарождении и развитии человечества, об освоении русскими поселенцами территории Восточной Сибири, а также о формировании Иркутска как административного, политического, культурного и научного центра Азиатской России. Наследие включает в себя памятники археологии, истории и архитектуры, исторически сложившуюся планировочную структуру поселений, историко-культурные ландшафты.

Историко-культурное наследие Иркутской области представляет собой неповторимые материальные и духовные, воплощенные в материальных объектах, ценности, созданные в прошлом и являющиеся частью общероссийского культурного наследия.

В 1970 году Иркутск был внесен в список исторических городов России. Уникальность исторической застройки была подтверждена экспертами Всемирного фонда памятников, а оценка их состояния стала основанием для включения исторического центра Иркутска в Список 100 объектов, находящихся в наибольшей опасности на 1998-1999 годы. Сегодня большая часть жилого и нежилого фонда исторической застройки находится в неудовлетворительном состоянии.

Государственная политика в области сохранения, использования, популяризации и государственной охраны объектов культурного наследия направлена на реализацию конституционного права каждого гражданина Российской Федерации на доступ к культурным ценностям, конституционной обязанности заботиться о сохранении исторического и культурного наследия, беречь памятники истории и культуры, а также на сохранение и развитие культурно-национальной самобытности Иркутской области, защиту, восстановление и сохранение историко-культурной среды, источников информации о зарождении и развитии культуры на территории современной Иркутской области.

В соответствии со статьями 9.2, 33 Федерального закона от 25 июня 2002 года № 73-ФЗ государственная охрана объектов культурного наследия регионального значения, выявленных объектов культурного наследия является обязанностью регионального органа охраны памятников.

Статьей 12 Федерального закона от 25 июня 2002 года № 73-ФЗ для сохранения объектов культурного наследия предусмотрена разработка региональных целевых программ сохранения, использования, популяризации и государственной охраны объектов культурного наследия, что свидетельствует о законодательном закреплении программно-целевого подхода к решению вопросов, связанных с охраной объектов культурного наследия.

Настоящая ведомственная целевая программа «Обеспечение сохранности и использования, популяризация объектов культурного наследия, находящихся в собственности Иркутской области, и государственная охрана объектов культурного наследия Иркутской области на 2019 - 2024 годы» (далее – Программа) разработана в соответствии с Федеральным законом от 25 июня 2002 года № 73-ФЗ «Об объектах культурного наследия (памятниках истории и культуры) народов Российской Федерации» (далее – Федеральный закон от 25 июня 2002 года № 73-ФЗ), постановлением Правительства Иркутской области от 16 июля 2013 года № 261-пп «О разработке, утверждении и реализации ведомственных целевых программ Иркутской области».

Реализация мероприятий Программы осуществляется областным государственным автономным учреждением «Центр по сохранению историко-культурного наследия Иркутской области» (далее – ОГАУ «ЦСН»).

Основной целью деятельности ОГАУ «ЦСН» является обеспечение полномочий государственного органа охраны объектов культурного наследия Иркутской области по осуществлению мероприятий, связанных с сохранением, использованием, популяризацией и государственной охраной объектов культурного наследия федерального, регионального значения, выявленных объектов культурного наследия (за исключением отдельных объектов культурного наследия, перечень которых устанавливается Правительством Российской Федерации).

В рамках осуществления мероприятий по сохранению объектов культурного наследия (памятников истории и культуры) народов Российской Федерации ОГАУ «ЦСН» предоставлена лицензия от 22.01.2014 № МКРФ 01398 на разработку проектной документации по консервации, ремонту, реставрации, приспособлению, воссозданию и разработку проектной документации по инженерному укреплению объектов культурного наследия (памятников истории и культуры) народов Российской Федерации.

В рамках реализации Программы предусматривается обеспечение сохранности, популяризации и государственной охраны объектов культурного наследия как важнейшего компонента культурного достояния и архитектуры Иркутской области и улучшение технического состояния, позволяющее вернуть эти памятники в хозяйственный и культурный оборот.

Программа позволит решать вопросы в области охраны объектов культурного наследия комплексно и последовательно, получая ежегодно результаты, способствующие сохранению памятников истории и культуры, улучшению архитектурно-исторического облика города, повышению туристической привлекательности, расширяя возможности приобщения граждан к историко-культурным ценностям города Иркутска и Иркутской области.

Актуальнейшей задачей в сфере государственной охраны объектов культурного наследия на сегодняшний день является установление границ территорий объектов культурного наследия, что также находит свое отражение в поручениях Президента Российской Федерации, направленных на осуществление контроля за выполнением данного мероприятия.

Реализация мероприятий по государственной охране во многом обеспечивает скорейшее завершение работ по подготовке и принятию документов территориального планирования и градостроительного зонирования, обеспечивает сохранность объектов культурного наследия посредством внесения сведений о его территории в землеустроительную документацию, документы кадастрового учета, постановления органов местного самоуправления о предоставлении земельных участков.

Вместе с тем, в рамках реализации плана мероприятий, направленных на повышение эффективности в сфере культуры в Иркутской области (утвержден распоряжением Правительства Иркутской области от 28 февраля 2013 года № 58-рп), актуальность приобретает описание предметов охраны объектов культурного наследия регионального значения, выявленных объектов культурного наследия (перечень предметов охраны является обязательным документом в составе документации, направляемой в Министерство культуры Российской Федерации для регистрации объектов культурного наследия в едином государственном реестре объектов культурного наследия народов Российской Федерации), а также подготовка документации, обосновывающей включение объектов культурного наследия в единый государственный реестр объектов культурного наследия народов Российской Федерации.

Осуществление мероприятий по государственной охране позволит обеспечить в полном объеме документацию, необходимую для регистрации объектов культурного наследия регионального значения, выявленных объектов культурного наследия в едином государственном реестре объектов культурного наследия народов Российской Федерации.

Многие памятники архитектуры и земельные участки, в пределах которых находятся объекты археологии, вовлечены в хозяйственную деятельность. В этой связи, во избежание, с одной стороны, нанесения ущерба памятнику, а с другой, невозможности заблаговременного предупреждения хозяйствующего субъекта о наличии на используемой им территории объекта культурного наследия, является крайне необходимым своевременное выявление, определение границ территорий, мониторинг технического состояния памятников истории и культуры.

В части государственной охраны объектов культурного наследия регионального значения, выявленных объектов культурного наследия можно выделить отдельное направление, носящее информационный характер для населения – это установка информационных надписей и обозначений (табличек) на объекты культурного наследия, находящиеся в областной собственности. Данное мероприятие выполняется в соответствии с пунктом 1, 2 статьи 27 Федерального закона от 25 июня 2002 года № 73-ФЗ и информирует население о статусе объекта.

Большинство объектов культурного наследия, находящихся в областной собственности, расположены в историческом центре г. Иркутска. В 30-ти из них, нуждающихся в реставрации, размещены областные государственные учреждения, общественные и религиозные организации. Природно-климатические условия эксплуатации зданий и просто неправильная эксплуатация вызывают устаревание материалов, утрату их несущей способности и архитектурного облика, в связи с чем, необходимо проведение мероприятий, направленных на физическую сохранность объектов культурного наследия.

Решения о восстановлении (воссоздании) облика памятников истории и культуры принимаются на основе историко-архивных и библиографических исследований, архитектурных, инженерных и технологических решений, что находит свое отражение в научно-проектной документации, необходимой для проведения ремонтно-реставрационных работ.

Осуществление работ по сохранению объектов культурного наследия в рамках реализации ведомственных целевых программ в Иркутской области началось с 2010 года.

В период 2010-2018 годов завершены работы и сданы в эксплуатацию следующие объекты:

1. Проведены работы по реставрации и приспособлению для современного использования, сданы в эксплуатацию и переданы в пользование объекты культурного наследия – памятники истории и культуры:

- «Усадьба В.П. Сукачева: главный дом с бильярдной», г. Иркутск, ул. Декабрьских Событий, 112 передан в пользование Иркутскому областному художественному музею им. В.П. Сукачева;

- «Дом декабриста Трубецкого Сергея Петровича», ул. Дзержинского, 64, лит. Б – музею Декабристов;

- «Дом жилой 1860 гг.», ул. 3-го Июля, 21 – государственному автономному учреждению культуры «Иркутский областной краеведческий музей»;

- «Усадьба Курносова: 2 жилых дома, ворота», ул. 3-го Июля, 17 – государственному бюджетному учреждению культуры «Иркутский областной дом народного творчества»;

- «Дом, в котором в 1909 году под руководством Кирова С.М. проходила забастовка типографских рабочих», ул. Гаврилова, 3 – государственному автономному учреждению культуры «Иркутский областной краеведческий музей».

2. Проведены и закончены работы по сохранению на объектах:

- Губернская мужская гимназия, в которой учились, работали, бывали многие деятели культуры, науки, искусства, революционного движения: новое здание, ул. Ленина, 5;

- Дом жилой 1850-1890-е гг., ул. Седова, 13;

- Дом жилой 1850-1890-е гг., ул. Седова, 15;

- Дом жилой 1850-1890-е гг., ул. Байкальская, 19;

- Дом Полторацкого (Театральное училище), начало XX в., ул. Тимирязева, 20;

- Особняк с воротами, 1880-е гг., ул. Свердлова, 20;

- Усадьба Бревнова: особняк, здание служб, ул. С.Разина, 40 /ул. Горького.

3. Разработана для проведения реставрации проектная документация на объектах:

- Дом декабриста Трубецкого Сергея Петровича, ул. Дзержинского, 64 лит. «Б»;

- Усадьба В.П. Сукачева: главный дом с бильярдной, ул. Декабрьских Событий, 112;

- Ансамбль: суннитская татарская мечеть, ул. К. Либкнехта, 86 лит. «Б»;
- Дом жилой 1860 гг., ул. 3-го Июля, 21;
- Усадьба Патрушевой: доходный дом, ул. Байкальская, 35;
- Дом жилой 1860-1890 гг., ул. Байкальская, 19;
- Дом, в котором в 1909 году под руководством Кирова С.М. проходила забастовка типографских рабочих, ул. Гаврилова, 3;
- Особняк с воротами, 1880-е гг., ул. Свердлова, 20.»;

Своевременное финансирование позволит наиболее эффективно решать задачи Программы, так как полученная ранее информация о памятнике может терять свою актуальность из-за того, что облик объекта культурного наследия может измениться и потребует дополнительного обследования памятника.

Популяризация объектов культурного наследия играет немаловажную роль для сохранения и государственной охраны объектов культурного наследия. Информирование населения и гостей Иркутской области о наличии объектов культурного наследия, привлечение их к решению проблем охраны и сохранения путем проведения выставок, конкурсов, издания печатной продукции и других публичных мероприятий способствует решению поставленных государственных задач в области сохранения, использования, популяризации и государственной охраны объектов культурного наследия. Указанные мероприятия будут развивать духовность и проявлять интерес к истории культурного наследия г. Иркутска и Иркутской области.

Реализация Программы в части популяризации объектов культурного наследия укрепит место и значение культурного наследия в современном социокультурном пространстве, будет способствовать развитию туристической деятельности и интеграции местных сообществ, развитию разных форм общественно–государственного партнерства, создаст условия для финансовой поддержки учреждений культуры.

В итоге будет сформировано новое отношение к богатейшему культурному наследию региона как к ее ценнейшему и значимому социально – экономическому ресурсу, соизмеримому по своей экономической эффективности с природными ресурсами, но при этом оставаясь в отличие от последних практически неиссякаемому.

Раздел 2. Цель и задачи ведомственной целевой программы, срок реализации

Цель Программы: Обеспечение сохранности и использования, популяризация объектов культурного наследия, находящихся в собственности Иркутской области, и государственная охрана объектов культурного наследия, расположенных на территории Иркутской области.

Для реализации поставленной цели в рамках данной Программы решаются следующие задачи:

1. Сохранение объектов культурного наследия, находящихся в собственности Иркутской области;
2. Государственная охрана объектов культурного наследия, расположенных на территории Иркутской области;
3. Популяризация объектов культурного наследия Иркутской области.

Срок реализации Программы: 2019-2024 годы.

Раздел 3. Целевые показатели и ожидаемые конечные результаты реализации ведомственной целевой программы, оценка рисков реализации ведомственной целевой программы

В результате реализации Программы целевые показатели достигнут следующих значений:

1) количество объектов культурного наследия, физическое состояние которых улучшено в результате выполнения работ по сохранению - 9 единиц;
2) количество объектов, обеспеченных проектной документацией по сохранению объектов культурного наследия - 12 единиц;
3) количество объектов культурного наследия, обеспеченных необходимыми сведениями для государственной охраны - 1406 единиц;
4) количество объектов культурного наследия, включенных в реестр и находящихся в собственности Иркутской области, на которые установлены информационные надписи и обозначения - 24 единиц;
5) количество населения, задействованного в мероприятиях по популяризации объектов культурного наследия - 1350 человек.
6) количество изданной печатной продукции и проведенных мероприятий - 10 единиц.

Значения целевых показателей Программы приведены в приложении 1.

Реализация ведомственной целевой программы позволит ознакомить широкий круг жителей и гостей области с богатой и интересной историей территории Прибайкалья и привлечь инвестиции для развития нашего региона.

Кроме того, реализация мероприятий Программы позволит установить сбалансированные и гармоничные отношения между требованиями общественности, экономического развития и охраны исторической среды и приведет к признанию общей ответственности за сохранение историко-культурного наследия Иркутской области.

Расчет плановых значений целевых показателей на 2019-2024 годы в части сохранения объектов культурного наследия осуществляется на основании перечня объектов культурного наследия, требующих реставрации, на начало 2019 года. Исходя из того, что данный перечень меняется в результате включения объектов, находящихся в неудовлетворительном техническом состоянии и исключения объектов, на которых проведены работы по сохранению объектов культурного наследия, значения показателей на 2019-2024 годы не сопоставимы со значениями показателей предыдущих периодов 2013-2018 годов.

Расчет плановых значений целевых показателей на 2019-2024 годы в части работ по государственной охране объектов культурного наследия, работ по проектированию, изготовлению и установке информационных надписей на объектах культурного наследия, находящихся в областной собственности, работ по подготовке и изданию печатной продукции, проведению выставок, смотров, конкурсов, работ по подготовке и проведению публичных мероприятий в сфере популяризации объектов культурного наследия осуществляется в соответствии с планом мероприятий и доведенным объемом финансирования.

К внешним рискам срыва реализации мероприятий Программы относятся:

1. Рост инфляции, выходящей за пределы прогнозных оценок;
2. Несоблюдение сроков выполнения работ сторонними организациями;
3. Обстоятельства непреодолимой силы, а именно: наводнение, пожар, землетрясение, диверсии, военные действия, блокада, изменение законодательства, препятствующие надлежащему исполнению мероприятий Программы, а так же другие чрезвычайные обстоятельства, которые невозможно предвидеть и предотвратить.

К внутренним рискам срыва реализации мероприятий Программы относятся:

1. Нарушение сроков проведения закупок, проводимых согласно утвержденному положению о закупке товаров, работ, услуг ОГАУ «ЦСН»;
2. Сезонность проведения работ;
3. Нарушение уполномоченными органами сроков выдачи разрешительной документации.

Раздел 4. Перечень и описание программных мероприятий, сроки их реализации

В ходе реализации Программы планируется осуществление следующих мероприятий:

1. Проведение работ, включающих в себя научно-исследовательские, изыскательские, проектные и производственные работы, научное руководство проведением работ по сохранению объекта культурного наследия, технический и авторский надзор за проведением работ.

Мероприятия по сохранению объектов культурного наследия путем проведения ремонтно-реставрационных работ недвижимых памятников истории и культуры, и разработки проектной документации для реставрации недвижимого памятника истории и культуры, включают следующие объекты:

1) Застройка ул. Маркса К. Родильный дом и лечебница, г. Иркутск, ул. Каландаришвили, 12 (ГБУЗ «Областной онкологический диспансер»);
2) Здание прогимназии Гайдук, здесь в декабре 1917г. проходили бои между красноармейцами и восставшими юнкерами, ул. 5 Армии, 2;
3) Особняк Бутиных, (Дом актера), Хасановский пер. 1.;
4) Усадьба Левенсона: два жилых дома, два амбара, Дзержинского ул., 62;
5) Усадьба В.П. Сукачева: бесплатная школа для девочек, ул. 1-я Советская, 47, лит. «А»;
6) Комплекс построек военной гимназии (кадетское училище) и юнкерское училище: «Учебный корпус» (бывшее Главное здание военного училища), «Здание штаба» (бывшее офицерское собрание), расположенных по адресу: г. Иркутск, ул. Советская, 176.;
7) Комплекс зданий ВСОРГО, 1883-1891 гг., арх. Розен Г.В., К. Маркса,2;
8) Торговый дом фирмы «Треугольник», ул. К. Маркса, 28;
9) Застройка ул. К. Маркса Доходный дом в усадьбе Антонова Н.А.;
10) Прочие виды работ по сохранению объектов культурного наследия. Мероприятия, без которых работы по сохранению объектов культурного наследия проводить невозможно: авторский, технический и археологический надзоры, археологические спасательные работы, государственная историко-культурная экспертиза проектов реставрации, государственная экспертиза проектной документации, научная документация (включая научный отчет о выполненных работах), геодезический мониторинг, сбор технических условий, подготовка материалов и др.

Перечень объектов культурного наследия, требующих проведения работ по сохранению, ведомственной целевой программы Иркутской области приведен в приложении 4 к Программе.

2.Научно-исследовательские работы в сфере государственной охраны и использования объектов культурного наследия.

Научно-исследовательские работы в части объектов архитектурного и археологического наследия включают в себя:

1) описание предметов охраны объектов культурного наследия, в том числе:
- проведение полевых научно - исследовательских натурных (в том числе, шурфовочных для памятников археологии) работ с целью выявления и описания предметов охраны объектов культурного наследия;
- камеральные научно-исследовательские работы;
- составление и утверждение перечней предметов охраны объектов культурного наследия.

2)определение и описание границ территорий объектов культурного наследия, в том числе:
- на основании научных, исследовательских полевых работ (в том числе, шурфовочных для памятников археологии) и иных источников определение и описание границ территорий объектов культурного наследия;
- сбор и изучение сведений государственного кадастра недвижимости, документов, удостоверяющих права на землю, каталогов координат, адресов лиц, права которых могут быть затронуты при проведении мероприятий по установлению границ территорий объектов культурного наследия;
- камеральные научно-исследовательские работы.
- описание режимов установленных территорий объектов культурного наследия;
- приведение в соответствии с действующим законодательством, имеющейся на сегодняшний день учетной документации на объекты культурного наследия;
- координирование и землеустроительное описание.

3) составление актов технического состояния объектов культурного наследия:
- натурное исследование объекта культурного наследия, фотофиксация (координирование для объектов археологического наследия), фиксация - фиксация выявленных нарушений (перестроек, утрат, ведения хозяйственной деятельности) на территории объекта культурного наследия, разработка рекомендаций по дальнейшему использованию.
- составление акта технического состояния.

4) подготовка документации для включения объектов культурного наследия в единый государственный реестр объектов культурного наследия народов Российской Федерации:
- проведение научно-исследовательских работ и подготовка документации, в соответствии со статьей 17 Федерального закона от 25 июня 2002 года№ 73-ФЗ для включения объекта культурного наследия в единый государственный реестр объектов культурного наследия народов Российской Федерации;

5) проведение историко-культурной экспертизы:
- проведение архивных, научных, исследовательских натурных работ;
- проведение камеральных научно-исследовательских работ;
- подготовка комплекта документов готового для проведения историко-культурной экспертизы на предмет возможности включения выявленных объектов культурного наследия в единый государственный реестр объектов культурного наследия народов Российской Федерации;
- организация проведения историко-культурной экспертизы документации, обосновывающая включение объектов культурного наследия в единый государственный реестр объектов культурного наследия народов Российской Федерации.

6) проведение мониторинга и инвентаризации объектов культурного наследия:
- проведение полевых научно – исследовательских работ с целью определения технического состояния объекта культурного наследия, фотофиксация;
- определение факторов угроз;
- фиксация (координирование для памятников археологии) выявленных нарушений (перестроек, утрат, ведения хозяйственной деятельности) на территории объекта культурного наследия.
- составление акта технического состояния с приложениями с рекомендациями по дальнейшему использованию объекта культурного наследия.

7) выявление объектов культурного наследия:
- проведение полевых научно - исследовательских натурных (шурфовочных работ для памятников археологии) работ с целью выявления и описания предметов охраны, границ, историко–культурной значимости объектов культурного наследия;
- камеральные научно-исследовательские работы.
- составление графических, текстовых материалов, фотоальбома с указанием границ объектов культурного наследия, предмета охраны историко–культурной значимости.

8) подготовка экспертных заключений по земельным участкам:
- ознакомление с материалами заказчика, изучение архивных, картографических и геологических материалов;
- рекогносцировочные работы на территории земельного участка, фотофиксация, координирование.
- подготовка текстового материала, фотоальбома.

3.Работы по проектированию, изготовлению и установке информационных надписей на объектах культурного наследия, находящихся в областной собственности.

Мероприятия включают в себя:
- организацию работ по разработке эскиза;
- организацию работ по изготовлению информационных надписей;
- организацию работ по установке информационных надписей.

4.Работы по подготовке и изданию печатной продукции, проведению выставок, смотров, конкурсов и иных мероприятий в сфере популяризации объектов культурного наследия.

Мероприятия включают проведение работ по подготовке и изданию печатной продукции (определение подрядчика, согласование макета, распределение изданной продукции), проведение выставок, смотров, конкурсов, работ по подготовке и проведению публичных мероприятий в сфере популяризации объектов культурного наследия.

Система мероприятий Программы, сроки их реализации приводятся в приложении 2 к Программе.

Раздел 5. Методика оценки эффективности реализации ведомственной целевой программы

Методика оценки эффективности Программы основывается на данных о плановых и фактически достигнутых показателях деятельности, а также затрат в разрезе мероприятий программы. При этом осуществляется факторный анализ причин отклонений фактически достигнутых показателей от плановых.

В качестве обобщающих показателей используются интегральные показатели, показывающие взаимосвязь между различными показателями Программы.

Эффективность реализации Программы с учетом объемов финансирования оценивается путем соотнесения степени достижения целевых показателей программы к уровню ее финансирования:

$$R = \frac{\frac{1}{N} \times \sum_{n=1}^{N} \frac{I_{тек}}{I_{план}}}{\frac{F_{тек}}{F_{план}}} * 100\%, \text{ где}$$

R - интегральный показатель эффективности;
N - общее количество целевых показателей;
I - значение целевого показателя (текущее, плановое), ед. изм.;
F - сумма финансирования по программе, тыс. руб.

Значение интегрального (итогового) показателя (коэффициент эффективности реализации Программы)	Качественная характеристика оценки эффективности реализации Программы
100% <= R	Высокая эффективность
90% <= R < 100%	Умеренная эффективность
80% <= R < =90%	Допустимая эффективность
R < 80%	Низкая эффективность

В случае отклонений фактически достигнутых значений показателей объема мероприятий от плановых осуществляется факторный анализ причин отклонений и разработка мер по их устранению. В случае невозможности устранения негативных факторов, влияющих на эффективность реализации Программы, обосновывается изменение цели и задач Программы, перечня мероприятий Программы, целевых показателей и показателей мероприятий, состава целевых показателей, а также изменение расходов по сравнению с предыдущими периодами.

Раздел 6. Обоснование потребности в необходимых ресурсах

В связи с переходом от затратного бюджетирования к программно-целевому методу планирования в целях достижения результата и эффективного использования бюджетных средств, вся деятельность ОГАУ «ЦСН» включена в ведомственную целевую программу «Обеспечение сохранности и использования, популяризация объектов культурного наследия, находящихся в собственности Иркутской области, и государственная охрана объектов культурного наследия Иркутской области на 2019 - 2024 годы».

Финансовое обеспечение Программы соответствует предельным объемам бюджетных ассигнований, доведенным службе по охране объектов культурного наследия Иркутской области.

Финансирование программы будет осуществляться в форме субсидии на финансовое обеспечение выполнения государственного задания на выполнение государственных работ в сфере государственной охраны, сохранения, использования и популяризации объектов культурного наследия.

Ресурсное обеспечение Программы распределяется следующим образом:

тыс. рублей

Направление финансирования	Объем финансирования	в том числе по годам					
		2019г.	2020г.	2021г.	2022г.	2023г.	2024г.
Проведение работ, включающих в себя научно-исследовательские изыскательские, проектные и производственные работы, научное руководство проведением работ по сохранению объекта культурного наследия, технический и авторский надзор за проведением этих работ	1 283 959,8	213 993,3	213 993,3	213 993,3	213 993,3	213 993,3	213 993,3
Всего	1 283959,8	213 993,3	213 993,3	213 993,3	213 993,3	213 993,3	213 993,3

Финансирование в разрезе мероприятий и работ отражено в приложении 3 к Программе.

Доведенный предельный объем финансирования не достаточен для комплексного решения всех проблем и задач в части сохранения, государственной охраны и популяризации объектов культурного наследия, определенных Федеральным законом от 25 июня 2002 года № 73-ФЗ.

Недостаток финансирования не позволит в ближайшее время решить вопросы в части постановки объектов культурного наследия в единый государственный реестр, определить границы территорий объектов культурного наследия, вопросы территориального планирования. Тенденция к ежегодному сокращению средств может привести к тому, что кропотливая многолетняя работа по сохранению объектов культурного наследия Иркутской области, проводимая ОГАУ «ЦСН», окажется сведена до категории бесполезной, т.к. не позволит продолжить начатые ранее мероприятия.

Для реализации программных мероприятий будут привлечены юридические и физические лица. Часть мероприятий по государственной охране и мероприятия по сохранению объектов культурного наследия, находящихся в областной собственности пройдут в соответствии с положением о закупке товаров, работ, услуг ОГАУ «ЦСН» через систему Государственного заказа согласно Федеральному закону от 18 июля 2011 года № 223-ФЗ «О закупках товаров, работ, услуг отдельными видами юридических лиц».

При увеличении финансирования ОГАУ «ЦСН» может выполнить больший объем работ, чем предусмотрено данной Программой.

Программой не предусмотрено софинансирование из федерального бюджета, так как в нее включены объекты регионального значения и объекты культурного наследия, находящиеся в государственной собственности Иркутской области. Выполнение работ по сохранению и государственной охране данных объектов относится к полномочиям Правительства Иркутской области (подпункт 3,4 статьи 9.2.Федерального закона от 25 июня 2002 года № 73-ФЗ, подпункт 3,4 статьи 4 Закона Иркутской области от 23 июля 2008 года № 57-оз «Об объектах культурного наследия (памятниках истории и культуры) народов Российской Федерации в Иркутской области»).

Раздел 7. Описание системы управления реализацией ведомственной целевой программы

Программа осуществляется на правовой основе, которая включает положения действующего Федерального закона от 25 июня 2002 года № 73-ФЗ, Закона Иркутской области от 23 июля 2008 года № 57-оз «Об объектах культурного наследия (памятниках истории и культуры) народов Российской Федерации в Иркутской области» и постановления Правительства Иркутской области от 16 июля 2013 года № 261-пп «О разработке, утверждении и реализации ведомственных целевых программ Иркутской области».

Система управления реализацией Программы предполагает скоординированное по срокам и направлениям взаимодействие службы по охране объектов культурного наследия Иркутской области и ОГАУ «ЦСН» для достижения цели Программы. Общее руководство реализацией Программы осуществляет служба по охране объектов культурного наследия Иркутской области.

Контроль за реализацией Программы осуществляется службой по охране объектов культурного наследия Иркутской области и иными исполнительными органами государственной власти Иркутской области в установленном порядке.

Предоставление бюджетных средств в рамках настоящей Программы осуществляется в соответствии с бюджетным законодательством.

Служба по охране объектов культурного наследия Иркутской области в ходе выполнения Программы:

а) осуществляет координацию деятельности ОГАУ «ЦСН» в целях эффективной реализации мероприятий Программы, а также анализ использования средств областного бюджета;

б) заключает соглашения с ОГАУ «ЦСН» о предоставлении субсидии на финансовое обеспечение выполнения государственного задания на выполнение государственных работ в сфере государственной охраны, сохранения, использования и популяризации объектов культурного наследия;

в) осуществляет ведение ежеквартальной отчетности реализации Программы;

г) подготавливает проекты приказов о внесении изменений в Программу, согласовывает их и представляет в соответствующие органы;

д) разрабатывает и принимает в пределах своих полномочий нормативные акты, необходимые для выполнения Программы;

е) подготавливает доклады о ходе реализации Программы;

ж) подготавливает при необходимости в установленном порядке предложения об уточнении мероприятий Программы на очередной финансовый год, уточняет затраты на реализацию мероприятий, а также механизм ее выполнения;

з) несет ответственность за своевременную и качественную реализацию Программы, обеспечивает эффективное использование бюджетных средств;

и) организует размещение на официальном сайте службы по охране объектов культурного наследия Иркутской области информации о ходе и результатах реализации Программы.

ОГАУ «ЦСН»:

а) вносит предложения и участвует в уточнении целевых индикаторов и расходов на реализацию мероприятий Программы, а также в совершенствовании механизма реализации Программы;

б) обеспечивает эффективное использование средств, выделяемых на реализацию Программы;

в) своевременно предоставляет ежеквартальную отчетность о ходе реализации мероприятий Программы;

г) осуществляет выполнение мероприятий Программы в части:

- определения подрядчиков (поставщиков) на проведение работ по сохранению объектов культурного наследия, мероприятий по государственной охране в соответствии с Положением о закупках ОГАУ «ЦСН»;

- заключения договоров (контрактов) на проведение работ по сохранению объектов культурного наследия;

- заключения договоров с физическими и юридическими лицами, ведущими разработку проектной документации на проведение работ по сохранению объектов культурного наследия;

- определения физических и юридических лиц, ведущих разработку проектной документации на проведение работ по сохранению объектов культурного наследия в соответствии с Положением о закупках ОГАУ «ЦСН»;

- организации работ и контроля за проведением работ по сохранению объектов культурного наследия;

- заключения договоров на проведение мероприятий по государственной охране объектов культурного наследия с физическими и юридическими лицами;

- организации проведения мероприятий по государственной охране объектов культурного наследия по договорам с физическими и юридическими лицами;

- заключения договоров и организации проведения мероприятий по проектированию, изготовлению и установке информационных надписей на объектах культурного наследия, находящихся в областной собственности с физическими и юридическими лицами;

- организации проведения мероприятий по подготовке и изданию печатной продукции, проведению выставок, смотров, конкурсов, работы по подготовке и проведению публичных мероприятий в сфере популяризации объектов культурного наследия;

д) представляет службе по охране объектов культурного наследия Иркутской области статистическую, справочную и аналитическую информацию о реализации мероприятий Программы;

е) участвует в подготовке доклада о ходе работ по реализации Программы, достигнутых результатах и эффективности использования финансовых средств.

Руководство ОГАУ «ЦСН» несет персональную ответственность за своевременное и качественное исполнение мероприятий Программы, целевое и эффективное использование выделяемых на их реализацию средств областного бюджета, за достижение целевых показателей, а также за предоставление полной, своевременной и достоверной информации службе по охране объектов культурного наследия Иркутской области о ходе выполнения мероприятий Программы в установленные для этого сроки.

Временно замещающий должность руководителя службы по охране
объектов культурного наследия
Иркутской области
А.А. Фоменко

Приложение 1
к приказу службы по охране объектов культурного наследия Иркутской области 385-спр
12 декабря 2018 г.

ПЛАНИРУЕМЫЕ ЦЕЛЕВЫЕ ПОКАЗАТЕЛИ ВЕДОМСТВЕННОЙ ЦЕЛЕВОЙ ПРОГРАММЫ ИРКУТСКОЙ ОБЛАСТИ

№ п/п	Наименование цели, задачи, целевого показателя	Ед. изм.	Значение целевого показателя								Порядок (формула) расчета целевого показателя	Источники данных для расчета целевого показателя	Периодичность расчета целевого показателя
				Плановый период									
			2017 год (факт)	2018 год (прогноз)	2019 год (прогноз)	2020 год (прогноз)	2021 год (прогноз)	2022 год (прогноз)	2023 год (прогноз)	2024 год (прогноз)			
1	2	3	4	5	6	7	8	9	10	11	12	13	14
Цель: Обеспечение сохранности и использования, популяризация объектов культурного наследия, находящихся в собственности Иркутской области, и государственная охрана объектов культурного наследия													
Задача 1:Сохранение объектов культурного наследия, находящихся в собственности Иркутской области													
1.1	Количество объектов культурного наследия, физическое состояние которых улучшено в результате выполнения работ по сохранению	ед	3	3	3	5	6	7	8	9	∑Nf1	Перечень объектов культурного наследия, на которых будут выполняться работы по сохранению по заключенным договорам	Ежегодно
1.2	Количество объектов, обеспеченных проектной документацией по сохранению объектов культурного наследия	ед	2	6	7	8	9	10	11	12	∑Nf2		Ежегодно
Задача 2: Государственная охрана объектов культурного наследия, расположенных на территории Иркутской области													
2.1	Количество объектов культурного наследия, обеспеченных необходимыми сведениями для государственной охраны	ед.	286	446	606	766	926	1086	1246	1406	∑Kп	Перечень объектов культурного наследия, расположенных на территории Иркутской области	Ежегодно
2.2	Количество объектов культурного наследия, на которые установлены информационные надписи и обозначения	ед.	2	3	4	5	6	7	8	9	∑Nп		Ежегодно
Задача 3: Популяризация объектов культурного наследия Иркутской области													
3.1	Количество населения, задействованного в мероприятиях по популяризации объектов культурного наследия	чел	300	450	600	750	900	1050	1200	1350	∑In	Статистический опрос	Ежегодно
3.2	Количество изданной печатной продукции и проведенных мероприятий	ед.	2	4	5	6	7	8	9	10	∑Pп	Отчетные данные учреждения	Ежегодно

Приложение 2
к приказу службы по охране объектов культурного наследия Иркутской области 385-спр
12 декабря 2018 г.

СИСТЕМА МЕРОПРИЯТИЙ ВЕДОМСТВЕННОЙ ЦЕЛЕВОЙ ПРОГРАММЫ ИРКУТСКОЙ ОБЛАСТИ

№ п/п	Наименование цели, задачи, мероприятия, содержание, условия (формы) выполнения государственных работ	Ответственный за реализацию мероприятия	Срок реализации мероприятия		Источник финансирования/ Наименование показателя мероприятия	Ед. изм.	Расходы на мероприятие / Значения показателей мероприятия					
			с (месяц/год)	по (месяц/год)			2019 год	2020 год	2021 год	2022 год	2023 год	2024 год
1	2	3	4	5	6	7	8	9	10	11	12	13
Цель: Обеспечение сохранности и использования, популяризация объектов культурного наследия, находящихся в собственности Иркутской области, и государственная охрана объектов культурного наследия												
Содержание: Проведение работ, включающих в себя научно-исследовательские, изыскательские, проектные и производственные работы, научное руководство проведением работ по сохранению объекта культурного наследия, технический и авторский надзор за проведением этих работ												
Задача 1: Сохранение и использование объектов культурного наследия, расположенных на территории Иркутской области												
1.1	Сохранение объектов культурного наследия, находящихся в собственности Иркутской области	служба по охране объектов культурного наследия Иркутской области	01.01.2019	31.12.2024	Областной бюджет	тыс. руб.	161179,6	161179,6	161179,6	161179,6	161179,6	161179,6
					Показатель объема							
					Количество объектов культурного наследия, на которых планируется выполнение работ по сохранению	ед.	5	6	5	6	5	6
					Показатель качества							
					Доля выполненных работ по сохранению объектов культурного наследия, физическое состояние которых улучшено, от общей сметной стоимости работ	%	24,3	24,5	24,7	24,9	25,1	25,3
					Доля выполненных проектных работ по сохранению объектов культурного наследия, от общей сметной стоимости работ	%	0,9	0,8	0,7	0,6	0,7	0,5
ИТОГО объем финансирования по задаче 1					Областной бюджет	тыс. руб.	161179,6	161179,6	161179,6	161179,6	161179,6	161179,6
Задача 2: Государственная охрана объектов культурного наследия, расположенных на территории Иркутской области												
2.1	Государственная охрана объектов культурного наследия, находящихся на территории Иркутской области	служба по охране объектов культурного наследия Иркутской области	01.01.2019	31.12.2024	Областной бюджет	тыс. руб.	52 434,5	52 434,5	52 434,5	52 434,5	52434,5	52 434,5
					Показатель объема							
					Количество объектов культурного наследия, обеспеченных необходимыми сведениями для государственной охраны	ед.	160	160	160	160	160	160
					Показатель качества							
					Доля объектов культурного наследия, включенных в реестр, для которых определены (установлены) границы их территории и предметы охраны, от общего количества объектов культурного наследия, включенных в реестр	%	13,8	13,8	13,8	13,8	13,8	13,8
					Доля выявленных объектов культурного наследия, для которых определены (установлены) границы их территории и предметы охраны, от общего количества выявленных объектов культурного наследия	%	1,16	1,16	1,16	1,16	1,16	1,16
					Доля выявленных объектов культурного наследия, в отношении которых проведена государственная историко-культурная экспертиза, от общего количества выявленных объектов культурного наследия	%	4,65	4,65	4,65	4,65	4,65	4,65
					Доля выявленных объектов археологического наследия в отношении которых проведена государственная историко-культурная экспертиза, от общего количества выявленных объектов археологического наследия	%	1,5	1,5	1,5	1,5	1,5	1,5
2.2	Проектирование, изготовление и установка информационных надписей на объектах культурного наследия, находящихся в собственности Иркутской области		01.01.2019	31.12.2024	Областной бюджет	тыс. руб.	34,8	34,8	34,8	34,8	34,8	34,8
					Показатель объема							
					Количество изготовленных информационных надписей в отчетном году	ед.	1	1	1	1	1	1
					Показатель качества							
					Доля объектов культурного наследия, включенных в реестр и находящихся в собственности Иркутской области, на которые установлены информационные надписи и обозначения, от общего числа объектов культурного наследия, включенных в реестр и являющихся областной собственностью	%	34,45	39,24	44,03	48,82	53,61	58,4
ИТОГО объем финансирования по задаче 2					Областной бюджет	тыс. руб.	52 469,3	52 469,3	52 469,3	52 469,3	52 469,3	52 469,3
Задача 3: Популяризация объектов культурного наследия Иркутской области												
3.1	Подготовка и издание печатной продукции, проведение выставок, смотров, конкурсов и иных мероприятий в сфере популяризации объектов культурного наследия	служба по охране объектов культурного наследия Иркутской области	01.01.2019	31.12.2024	Областной бюджет	тыс. руб.	344,4	344,4	344,4	344,4	344,4	344,4
					Показатель объема							
					Количество изданной печатной продукции и проведенных мероприятий в отчетном году	ед.	1	1	1	1	1	1
					Показатель качества							
					Количество замечаний в акте приема-передачи выполненных работ	ед.	0	0	0	0	0	0
ИТОГО объем финансирования по задаче 3					Областной бюджет	тыс. руб.	344,4	344,4	344,4	344,4	344,4	344,4
ИТОГО объем финансирования в целом по программе					Областной бюджет	тыс. руб.	213993,3	213993,3	213993,3	213993,3	213993,3	213993,3

Приложение 3
кк приказу службы по охране объектов культурного наследия Иркутской области 385-спр
12 декабря 2018 г.

НАПРАВЛЕНИЯ И ОБЪЕМЫ ФИНАНСИРОВАНИЯ ВЕДОМСТВЕННОЙ ЦЕЛЕВОЙ ПРОГРАММЫ ИРКУТСКОЙ ОБЛАСТИ

№	Наименование цели, задачи, мероприятия содержание, условия (формы) выполнения государственных работ	Источник финансирования	КВСР	Рз	Пр	КЦСР	КВР	Общий объем финансирования, тыс. руб.	Объем финансирования, тыс. руб.					
									2019 год	2020 год	2021 год	2022 год	2023 год	2024 год
1	2	3	4	5	6	7	8	9	10	11	12	13	14	15
Цель: Обеспечение сохранности и использования, популяризации объектов культурного наследия, находящихся в собственности Иркутской области, и государственная охрана объектов культурного наследия		Областной бюджет	841	X	X	X	X	1 283 959,8	213 993,3	213 993,3	213 993,3	213 993,3	213 993,3	213 993,3
Содержание: Проведение работ, включающих в себя научно-исследовательские, изыскательские, проектные и производственные работы, научное руководство проведением работ по сохранению объекта культурного наследия, технический и авторский надзор за проведением этих работ		Областной бюджет	841	X	X	X	X	1 283 959,8	213 993,3	213 993,3	213 993,3	213 993,3	213 993,3	213 993,3
1	Задача 1: Сохранение объектов культурного наследия, находящихся в собственности Иркутской области	Областной бюджет	841	X	X	X	X	967 077,6	161 179,6	161 179,6	161 179,6	161 179,6	161 179,6	161 179,6
1.1	Сохранение объектов культурного наследия, находящихся в собственности Иркутской области	Областной бюджет	841	08	01	5520600, 5520629999	621	967 077,6	161 179,6	161 179,6	161 179,6	161 179,6	161 179,6	161 179,6
2	Задача 2: Государственная охрана объектов культурного наследия, находящихся на территории Иркутской области	Областной бюджет	841	X	X	X	X	314 815,8	52 469,3	52 469,3	52 469,3	52 469,3	52 469,3	52 469,3
2.1	Государственная охрана и использование объектов культурного наследия	Областной бюджет	841	08	01	5520600, 5520629999	621	314 607,0	52 434,5	52 434,5	52 434,5	52 434,5	52 434,5	52 434,5
2.2	Проектирование, изготовление и установка информационных надписей на объектах культурного наследия, находящихся в собственности Иркутской области	Областной бюджет	841	08	01	5520600, 5520629999	621	208,8	34,8	34,8	34,8	34,8	34,8	34,8
3	Задача 3: Популяризация объектов культурного наследия Иркутской области	Областной бюджет	841	X	X	X	X	2 066,4	344,4	344,4	344,4	344,4	344,4	344,4
3.1	Подготовка и издание печатной продукции, проведение выставок, смотров, конкурсов и иных мероприятий в сфере популяризации объектов культурного наследия	Областной бюджет	841	08	01	5520600, 5520629999	621	2 066,4	344,4	344,4	344,4	344,4	344,4	344,4

Приложение 4
к приказу службы по охране объектов культурного наследия Иркутской области 385-спр
12 декабря 2018 г.

ПЕРЕЧЕНЬ ОБЪЕКТОВ КУЛЬТУРНОГО НАСЛЕДИЯ, ТРЕБУЮЩИХ ПРОВЕДЕНИЯ РЕМОНТНО-РЕСТАВРАЦИОННЫХ РАБОТ, ВЕДОМСТВЕННОЙ ЦЕЛЕВОЙ ПРОГРАММЫ ИРКУТСКОЙ ОБЛАСТИ

№	Наименование мероприятия	Ед. изм.	Объем выполнения работ								
			2016 год	2017 год	2018 год	2019 год	2020 год	2021*	2022 год*	2023 год*	2024 год*
1	2	3	4	5	6	7	8	9	10	11	12
Задача 1: Сохранение и использование объектов культурного наследия, расположенных на территории Иркутской области											
1	«Усадьба Бревнова: особняк», здание служб, ул. С.Разина, 40 /ул. Горького (ремонтно-реставрационные работы)	тыс. руб.	31 108,9	33 238,2	-	-	-				
2	Усадьба Левенсона: два жилых дома, два амбара, Дзержинского ул., 62 (ремонтно-реставрационные работы)	тыс. руб.	-	-	-	27 544,3	13 259,3				
3	«Особняк Бутиных» (Дом актера), Хасановский пер.1, (разработка проектной документации, ремонтно-реставрационные работы)	тыс. руб.	-	3 070,0	4 614,5	-	-				
			-	394,4	-	23 359,4	17 000,0				
4	Комплекс зданий ВСОРГО, 1883-1891 гг., арх. Розен Г.В., К. Маркса,2 (разработка проектной документации)	тыс. руб.	-	-	2 984,5	2 500,0	-				
5	Усадьба В.П. Сукачева: бесплатная школа для девочек, ул. 1-я Советская, 47, лит. «А» (разработка проектной документации, ремонтно-реставрационные работы)	тыс. руб.	-	-	105,8	-	-				
		тыс. руб.	-	-	-	-	5 000,0				
6	Торговый дом фирмы «Треугольник», ул. К. Маркса, 28 (разработка проектной документации)	тыс. руб.	-	-	-	-	2 500,0				
7	«Особняк с воротами», ул. Свердлова, 20 (музей В.Г. Распутина) (ремонтно-реставрационные работы)	тыс. руб.	7 282,3	-	-	-	-				
8	Комплекс построек военной гимназии (кадетское училище) и юнкерское училище: «Учебный корпус» (бывшее Главное здание военного училища), «Здание штаба» (бывшее офицерское собрание), расположенных по адресу: г. Иркутск, ул. Советская, 176 (разработка проектной документации)	тыс. руб.	-	-	34 931,1	-	-				
9	Флигель в усадьбе, ул. Седова, 11В, Дом жилой, ул. Седова, 13А, Дом жилой, ул. Седова, 15Б (Здания министерства культуры и архивов Иркутской области) (ремонтно-реставрационные работы)	тыс. руб.	-	10 000,0	-	-	-				
10	Здание гостиницы «Централь» (ГАУК «Иркутский областной театр юного зрителя имени А. Вампилова»), ул. Ленина, 13 (разработка проектной документации)	тыс. руб.	-	30 700,0	-	-	-				
11	Место захоронения жертв массовых политических репрессий 1937-1940 годов, Иркутский р-н, с.Пивовариха, восточнее поселка. (разработка проектной документации)	тыс. руб.	-	2 979,3	-	-	-				
12	Здание прогимназии Гайдук, здесь в декабре 1917г. проходили бои между красноармейцами и восставшими юнкерами, ул.5 Армии,2 (разработка проектной документации)	тыс. руб.	-	-	-	-	16 599,2				
13	Застройка ул. К.Маркса. Доходный дом в усадьбе Антонова Н.А. (разработка проектной документации)	тыс. руб.	-	-	2 675,4	1 134,3	-				
14	Застройка ул. Маркса К. Родильный дом и лечебница, г. Иркутск, ул. Каландаришвили, 12, (ГБУЗ «Областной онкологический диспансер») (ремонтно-реставрационные работы)	тыс. руб.	-	-	110000,0	110000,0	110000,0				
15	Доходный дом в усадьбе А.Н. Гиндина, г. Иркутск, ул. Свердлова, 16 (разработка проектной документации)	тыс. руб.	-	-	435,0	-	-				
15	Прочие виды работ по сохранению объектов культурного наследия: авторский, технический и археологический надзоры, археологические спасательные работы, государственная историко-культурная экспертиза проектов реставрации, государственная экспертиза проектной документации, научная документация (включая научный отчет о выполненных работах), геодезический мониторинг, сбор технических условий, подготовка материалов и др.	тыс. руб.	2 649,8	1 040,0	468,2	2 320,5	2 500,0				

* перечень объектов культурного наследия, требующих проведения ремонтно-реставрационных работ, на период 2021-2024 годы предусмотрен к размещению по результатам решений комиссии по обоснованности включения объектов культурного наследия в ведомственную целевую программу в рамках задачи «Сохранение объектов культурного наследия, находящихся в собственности Иркутской области»

Временно замещающий должность руководителя службы по охране объектов культурного наследия Иркутской области
А.А. Фоменко

З А К О Н

ИРКУТСКОЙ ОБЛАСТИ

О ДОПОЛНИТЕЛЬНОЙ МЕРЕ СОЦИАЛЬНОЙ ПОДДЕРЖКИ В ИРКУТСКОЙ ОБЛАСТИ ГРАЖДАН, НУЖДАЮЩИХСЯ В ДРЕВЕСИНЕ ДЛЯ СОБСТВЕННЫХ НУЖД, И О ВНЕСЕНИИ ИЗМЕНЕНИЙ В СТАТЬЮ 2 ЗАКОНА ИРКУТСКОЙ ОБЛАСТИ «О ПОРЯДКЕ И НОРМАТИВАХ ЗАГОТОВКИ ГРАЖДАНАМИ ДРЕВЕСИНЫ ДЛЯ СОБСТВЕННЫХ НУЖД В ИРКУТСКОЙ ОБЛАСТИ» И СТАТЬЮ 2 ЗАКОНА ИРКУТСКОЙ ОБЛАСТИ «ОБ ИСКЛЮЧИТЕЛЬНЫХ СЛУЧАЯХ ЗАГОТОВКИ ДРЕВЕСИНЫ НА ОСНОВАНИИ ДОГОВОРОВ КУПЛИ-ПРОДАЖИ ЛЕСНЫХ НАСАЖДЕНИЙ В ИРКУТСКОЙ ОБЛАСТИ»

Статья 1. Предмет регулирования настоящего Закона

Настоящий Закон в соответствии с Конституцией Российской Федерации, федеральным законодательством, Уставом Иркутской области, областным законодательством регулирует отношения, связанные с предоставлением гражданам дополнительной меры социальной поддержки в натуральной форме в виде предоставления лесоматериалов для собственных нужд в Иркутской области (далее – предоставление лесоматериалов).

Статья 2. Общие положения

1. В целях настоящего Закона под лесоматериалами понимаются:

1) пиломатериалы:

а) брус – брус из древесины хвойных пород, ГОСТ 8486-86, 1-го и (или) 2-го, и (или) 3-го, и (или) 4-го сорта;

б) доска – доска из древесины хвойных пород, ГОСТ 8486-86, 1-го и (или) 2-го, и (или) 3-го, и (или) 4-го сорта;

2) топливная древесина.

2. Предоставление лесоматериалов осуществляется на основании заявлений граждан.

3. Предоставление лесоматериалов в соответствии с настоящим Законом осуществляется бесплатно.

Статья 3. Право на получение лесоматериалов и условия их предоставления

1. Право на получение лесоматериалов для возведения строений, в том числе в случае признания жилого помещения непригодным для проживания в результате пожара или иного стихийного бедствия, имеют проживающие на территории Иркутской области граждане, соответствующие одновременно следующим условиям:

1) пенсионеры, имеющие право на получение мер социальной поддержки в соответствии с федеральным и областным законодательством, муниципальными нормативными правовыми актами,

или

граждане, у которых принадлежащее им на вещном или обязательственном праве жилое помещение признано непригодным для проживания в результате пожара или иного стихийного бедствия;

2) гражданин обратился с заявлением о заключении договора купли-продажи лесных насаждений для собственных нужд (далее – договор) в соответствии с Законом Иркутской области от 10 ноября 2011 года № 109-ОЗ «О порядке и нормативах заготовки гражданами древесины для собственных нужд в Иркутской области» (далее – Закон № 109-ОЗ), по результатам рассмотрения которого принято одно из решений, предусмотренных пунктами 1, 4 части 4 статьи 2 Закона № 109-ОЗ;

3) гражданином не реализовано право на заготовку древесины для собственных нужд в соответствии с договором в соответствии с нормативами заготовки гражданами древесины для собственных нужд, установленными статьей 3 Закона № 109-ОЗ;

4) гражданином не реализовано право на получение лесоматериалов в соответствии с нормативами предоставления лесоматериалов, установленными статьей 4 настоящего Закона.

2. Право на получение лесоматериалов для отопления, текущего ремонта жилых помещений, капитального ремонта жилых помещений, строительства и ремонта хозяйственных построек имеют проживающие на территории Иркутской области граждане, соответствующие одновременно следующим условиям:

1) граждане относятся к одной из следующих категорий:

а) ветераны Великой Отечественной войны;

б) ветераны боевых действий на территории СССР, на территории Российской Федерации и на территориях других государств;

в) лица, признанные реабилитированными в соответствии с Законом Российской Федерации от 18 октября 1991 года № 1761-1 «О реабилитации жертв политических репрессий»;

г) работники государственных и муниципальных учреждений, за исключением казенных муниципальных учреждений, являющихся органами местного самоуправления, для которых учреждение является основным местом работы и имеющие непрерывный стаж работы в этом учреждении не менее трех лет;

д) супруги, не достигшие возраста 36 лет на дату подачи заявления о заключении договора в соответствии с Законом № 109-ОЗ, по результатам рассмотрения которого принято одно из решений, предусмотренных пунктами 1, 4 части 4 статьи 2 Закона № 109-ОЗ;

е) молодой родитель неполной семьи, не достигший возраста 36 лет на дату подачи заявления о заключении договора в соответствии с Законом № 109-ОЗ, по результатам рассмотрения которого принято одно из решений, предусмотренных пунктами 1, 4 части 4 статьи 2 Закона № 109-ОЗ;

ж) граждане, постоянно проживающие на территории муниципального района, сельского населенного пункта в составе территории городского округа, не достигшие возраста 36 лет на дату подачи заявления о заключении договора в соответствии с Законом № 109-ОЗ, по результатам рассмотрения которого принято одно из решений, предусмотренных пунктами 1, 4 части 4 статьи 2 Закона № 109-ОЗ, имеющие среднее профессиональное или высшее образование, основное место работы которых находится на территории этого муниципального района, сельского населенного пункта в составе территории этого городского округа в крестьянских (фермерских) хозяйствах или организациях, осуществляющих деятельность в сфере сельскохозяйственного производства, а также в медицинских организациях государственной системы здравоохранения, государственных и муниципальных образовательных организациях, учреждениях культуры, социального обслуживания;

з) граждане, постоянно проживающие на территории муниципального района, сельского населенного пункта в составе территории городского округа в течение пяти лет подряд до даты подачи заявления о заключении договора в соответствии с Законом № 109-ОЗ, по результатам рассмотрения которого принято одно из решений, предусмотренных пунктами 1, 4 части 4 статьи 2 Закона № 109-ОЗ, основное место работы которых находится на территории этого муниципального района, сельского населенного пункта в составе территории этого городского округа в крестьянских (фермерских) хозяйствах или организациях, осуществляющих деятельность в сфере сельскохозяйственного производства, а также в медицинских организациях государственной системы здравоохранения, государственных и муниципальных образовательных организациях, учреждениях культуры;

и) многодетная семья, состоящая из родителей (усыновителей, опекунов или попечителей) или единственного родителя (усыновителя, опекуна или попечителя), трех и более детей, в том числе детей, находящихся под опекой или

попечительством, не достигших возраста 18 лет на дату подачи заявления о заключении договора в соответствии с Законом № 109-ОЗ, по результатам рассмотрения которого принято одно из решений, предусмотренных пунктами 1, 4 части 4 статьи 2 Закона № 109-ОЗ;

д) пенсионеры, имеющие право на получение мер социальной поддержки в соответствии с федеральным и областным законодательством, муниципальными нормативными правовыми актами;

2) гражданин обратился с заявлением о заключении договора в соответствии с Законом № 109-ОЗ, по результатам рассмотрения которого принято одно из решений, предусмотренных пунктами 1, 4 части 4 статьи 2 Закона № 109-ОЗ;

3) гражданином не реализовано право на заготовку древесины для собственных нужд в соответствии с договором в соответствии с нормативами заготовки гражданами древесины для собственных нужд, установленными статьей 3 Закона № 109-ОЗ;

4) гражданином не реализовано право на получение лесоматериалов в соответствии с нормативами предоставления лесоматериалов, установленными статьей 4 настоящего Закона.

Статья 4. Нормативы предоставления лесоматериалов

Нормативы предоставления лесоматериалов определены из расчета на семью (одиноко проживающего гражданина). В зависимости от цели использования лесоматериалов для собственных нужд нормативы составляют:

1) для отопления:

для граждан, проживающих в муниципальном образовании города Бодайбо и района, муниципальном образовании города Братска, муниципальном образовании «Братский район», муниципальном образовании «Жигаловский район», муниципальном образовании Иркутской области «Казачинско-Ленский район», муниципальном образовании «Катангский район», муниципальном образовании «Качугский район», муниципальном образовании Киренский район, муниципальном образовании Мамско-Чуйского района, муниципальном образовании «Нижнеилимский район», муниципальном образовании город Усть-Илимск, муниципальном образовании «Усть-Илимский район», Усть-Кутском муниципальном образовании, Чунском районном муниципальном образовании, муниципальном образовании «Кырма», – в объеме древесины, определенном гражданином, но не более 36 куб. м топливной древесины ежегодно;

для граждан, проживающих в иных муниципальных образованиях Иркутской области, – в объеме древесины, определенном гражданином, но не более 25 куб. м топливной древесины ежегодно;

2) для возведения строений – в объеме древесины, определенном гражданином, но не более 32 куб. м пиломатериалов однократно;

3) для текущего ремонта жилых помещений – в объеме древесины, определенном гражданином, но не более 1,5 куб. м пиломатериалов один раз в пять лет;

4) для капитального ремонта жилых помещений – в объеме древесины, определенном гражданином, но не более 4 куб. м пиломатериалов один раз в 25 лет, но не ранее чем через пять лет после года получения пиломатериалов для текущего ремонта жилого помещения;

5) для строительства и ремонта хозяйственных построек – в объеме древесины, определенном гражданином, но не более 3 куб. м пиломатериалов один раз в пять лет;

6) для возведения строений в случае признания жилого помещения непригодным для проживания в результате пожара или иного стихийного бедствия – в объеме древесины, определенном гражданином, но не более 32 куб. м пиломатериалов без учета периодичности.

Статья 5. Порядок предоставления лесоматериалов

1. Организация предоставления лесоматериалов осуществляется уполномоченным исполнительным органом государственной власти Иркутской области (далее – уполномоченный орган).

2. Предоставление лесоматериалов осуществляется на основании следующих документов:

1) заявления на получение лесоматериалов, поданного в уполномоченный орган гражданином или его представителем, по форме, установленной правовым актом уполномоченного органа;

2) паспорта или иного документа, удостоверяющего личность гражданина;

3) справки о составе семьи гражданина;

4) документа, удостоверяющего личность и подтверждающего полномочия представителя гражданина, – в случае обращения представителя гражданина.

3. Документы, указанные в части 1 настоящей статьи (далее – документы), могут быть поданы одним из следующих способов:

1) путем личного обращения в уполномоченный орган. В этом случае копии с подлинников документов снимает лицо, ответственное за прием документов, и удостоверяет их при сверке с подлинниками. Подлинники документов возвращаются представившему их лицу в день личного обращения;

2) через организации почтовой связи. В этом случае документы представляются в копиях, заверенных нотариусом или должностным лицом, уполномоченным в соответствии с законодательством на совершение нотариальных действий;

3) в форме электронных документов, порядок оформления которых определяется правовым актом уполномоченного органа и которые передаются с использованием информационно-телекоммуникационной сети «Интернет», включая единый портал государственных и муниципальных услуг;

4) через многофункциональный центр предоставления государственных и муниципальных услуг.

4. Днем обращения гражданина или его представителя за предоставлением лесоматериалов является дата регистрации заявления и документов уполномоченным органом в электронном реестре учета заявлений граждан в день их поступления в уполномоченный орган.

5. Решение о предоставлении лесоматериалов либо о возврате заявления о предоставлении лесоматериалов принимается уполномоченным органом в течение пяти рабочих дней со дня обращения гражданина или его представителя.

Уполномоченный орган в течение трех рабочих дней со дня принятия решения направляет гражданину письменное уведомление о предоставлении лесоматериалов либо о возврате заявления о предоставлении лесоматериалов с изложением оснований отказа.

6. Основаниями возврата заявления о предоставлении лесоматериалов являются:

1) отсутствие права на получение лесоматериалов и несоответствие гражданина условиям, предусмотренным в статье 3 настоящего Закона;

2) отсутствие отказа от договора (исполнения договора) на основании статьи 450.1 Гражданского кодекса Российской Федерации в связи с получением дополнительной меры социальной поддержки в виде предоставления лесоматериалов.

7. Предоставление лесоматериалов осуществляется в порядке, установленном нормативным правовым актом Правительства Иркутской области.

8. Планирование объема древесины в целях предоставления лесоматериалов осуществляется в порядке, установленном нормативным правовым актом Правительства Иркутской области.

9. Объем древесины, подлежащей заготовке для изготовления лесоматериалов, предоставление и передача в соответствии с федеральным и областным законодательством которых является дополнительной мерой социальной поддержки отдельных категорий граждан, в соответствии с договорами купли-продажи лесных насаждений в исключительных случаях заготовки древесины для обеспечения государственных нужд устанавливается:

для федеральных, областных государственных и муниципальных учреждений – соответственно государственным или муниципальным заданием;

для иных субъектов предпринимательской деятельности – равной совокупному объему подлежащей заготовке древесины по договорам, по которым гражданин отказался от договора (исполнения договора) на основании статьи 450.1 Гражданского кодекса Российской Федерации в связи с получением дополнительной меры социальной поддержки в виде предоставления лесоматериалов, исходя из среднего породного состава лесных насаждений лесничества, в котором предполагается предоставление лесных участков для заготовки древесины в исключительных случаях заготовки древесины на основании договоров купли-продажи лесных насаждений в Иркутской области для обеспечения государственных нужд.

Государственное и муниципальное задание для федеральных и муниципальных учреждений определяется соответственно федеральным законодательством и принятыми в соответствии с федеральным и областным законодательством муниципальными нормативными правовыми актами.

Государственное задание для областных государственных учреждений определяется в соответствии с объемом подлежащей заготовке древесины по договорам, по которым гражданин отказался от договора (исполнения договора) на основании статьи 450.1 Гражданского кодекса Российской Федерации в связи с получением дополнительной меры социальной поддержки в виде предоставления лесоматериалов, и средним породным составом лесных насаждений лесничества, в котором предполагается предоставление лесных участков для заготовки древесины в исключительных случаях заготовки древесины на основании договоров купли-продажи лесных насаждений в Иркутской области для обеспечения государственных нужд.

Статья 6. О внесении изменений в статью 2 Закона Иркутской области «О порядке и нормативах заготовки гражданами древесины для собственных нужд в Иркутской области»

Внести в статью 2 Закона Иркутской области от 10 ноября 2011 года № 109-ОЗ «О порядке и нормативах заготовки гражданами древесины для собственных нужд в Иркутской области» (Ведомости Законодательного Собрания Иркутской области, 2011, № 36, т. 2; 2012, № 42, т. 2; 2014, № 8, т. 1; 2015, № 29, т. 1; 2016, № 41; 2017, № 49, т. 1) следующие изменения:

1) абзац пятый части 3 изложить в следующей редакции:

«Граждане, чье жилое помещение в результате пожара или иного стихийного бедствия признано непригодным для проживания, а также граждане, выразившие желание отказаться от договора купли-продажи лесных насаждений для собственных нужд (исполнения договора купли-продажи лесных насаждений для собственных нужд) на основании статьи 450.1 Гражданского кодекса Российской Федерации в связи с получением гражданином дополнительной меры социальной поддержки в натуральной форме в виде предоставления лесоматериалов для собственных нужд в Иркутской области, имеют право на первоочередное заключение договора купли-продажи лесных насаждений для собственных нужд в порядке реализации права на заготовку древесины для собственных нужд в соответствии с федеральным и областным законодательством. В случае если гражданин отказался от получения дополнительной меры социальной поддержки в натуральной форме в виде предоставления лесоматериалов для собственных нужд в Иркутской области, он вправе обратиться в уполномоченный орган с заявлением.»;

2) пункт 3 части 4 дополнить подпунктом «в» следующего содержания:

«в) заключения гражданином договора купли-продажи лесных насаждений для собственных нужд и письменного отказа от договора купли-продажи лесных насаждений для собственных нужд (исполнения договора купли-продажи лесных насаждений для собственных нужд) на основании статьи 450.1 Гражданского кодекса Российской Федерации в связи с получением дополнительной меры социальной поддержки в натуральной форме в виде предоставления лесоматериалов для собственных нужд в Иркутской области;».

Статья 7. О внесении изменения в статью 2 Закона Иркутской области «Об исключительных случаях заготовки древесины на основании договоров купли-продажи лесных насаждений в Иркутской области»

Внести в статью 2 Закона Иркутской области от 7 октября 2009 года № 67/33-оз «Об исключительных случаях заготовки древесины на основании договоров купли-продажи лесных насаждений в Иркутской области» (Ведомости Законодательного Собрания Иркутской области, 2009, № 14, т. 2; 2013, № 52, т. 1; 2015, № 29, т. 1) изменение, дополнив ее частью 2^1 следующего содержания:

«2^1. К исключительным случаям заготовки древесины относится заготовка древесины для изготовления лесоматериалов, предоставление и передача в соответствии с федеральным и областным законодательством которых является дополнительной мерой социальной поддержки отдельных категорий граждан, предусмотренной государственными программами Иркутской области (далее – дополнительная мера социальной поддержки).

Дополнительная мера социальной поддержки устанавливается в соответствии с федеральным и областным законодательством.».

Статья 8. Заключительные положения

1. Настоящий Закон вступает в силу с 1 марта 2019 года, но не ранее чем через десять календарных дней после дня его официального опубликования, за исключением пунктов 2 и 6 статьи 4 настоящего Закона.

2. Пункты 2 и 6 статьи 4 настоящего Закона вступают в силу с момента вступления в силу закона Иркутской области о внесении изменений в пункты 2 и 6 статьи 3 Закона Иркутской области от 10 ноября 2011 года № 109-ОЗ «О порядке и нормативах заготовки гражданами древесины для собственных нужд в Иркутской области» в части соответствующего увеличения нормативов заготовки гражданами древесины для собственных нужд.

Губернатор Иркутской области
С.Г. Левченко

г. Иркутск
9 января 2019 года
№ 1-ОЗ

МИНИСТЕРСТВО ИМУЩЕСТВЕННЫХ ОТНОШЕНИЙ ИРКУТСКОЙ ОБЛАСТИ

П Р И К А З

19 декабря 2018 года № 65-мпр

Иркутск

О внесении изменений в отдельные приказы министерства имущественных отношений Иркутской области

В соответствии с Федеральным законом от 29 июля 2017 года № 217-ФЗ «О ведении гражданами садоводства и огородничества для собственных нужд и о внесении изменений в отдельные законодательные акты Российской Федерации», Федеральным законом от 3 августа 2018 года № 340-ФЗ «О внесении изменений в Градостроительный кодекс Российской Федерации и отдельные законодательные акты Российской Федерации», Федеральным законом от 3 августа 2018 года № 341-ФЗ «О внесении изменений в Земельный кодекс Российской Федерации и отдельные законодательные акты Российской Федерации в части упрощения размещения линейных объектов», руководствуясь Положением о министерстве имущественных отношений Иркутской области, утвержденным постановлением Правительства Иркутской области от 30 сентября 2009 года № 264/43-пп, статьей 21 Устава Иркутской области

П Р И К А З Ы В А Ю:

1. Внести в пункт 31 административного регламента предоставления государственной услуги «Утверждение схемы расположения земельного участка на кадастровом плане территории, находящегося в собственности Иркутской области, а также государственная собственность на который не разграничена, для предоставления на торгах», утвержденного приказом министерства имущественных отношений Иркутской области от 29 июня 2015 года № 31/пр, изменение, изложив подпункты 9, 10 в следующей редакции:

«9) на земельном участке расположены здание, сооружение, объект незавершенного строительства, принадлежащие гражданам или юридическим лицам, за исключением случаев, если на земельном участке расположены сооружения (в том числе сооружения, строительство которых не завершено), размещение которых допускается на основании сервитута, публичного сервитута, или объекты, размещенные в соответствии со статьей 39.36 Земельного кодекса Российской Федерации, а также случаев проведения аукциона на право заключения договора аренды земельного участка, если в отношении расположенных на нем здания, сооружения, объекта незавершенного строительства принято решение о сносе самовольной постройки либо решение о сносе самовольной постройки или ее приведении в соответствие с установленными требованиями и в сроки, установленные указанными решениями, не выполнены обязанности, предусмотренные частью 11 статьи 55.32 Градостроительного кодекса Российской Федерации;

10) на земельном участке расположены здание, сооружение, объект незавершенного строительства, находящиеся в государственной или муниципальной собственности, и продажа или предоставление в аренду указанных здания, сооружения, объекта незавершенного строительства является предметом другого аукциона либо указанные здание, сооружение, объект незавершенного строительства не продаются или не передаются в аренду на этом аукционе одновременно с земельным участком, за исключением случаев, если на земельном участке расположены сооружения (в том числе сооружения, строительство которых не завершено), размещение которых допускается на основании сервитута, публичного сервитута, или объекты, размещенные в соответствии со статьей 39.36 Земельного кодекса Российской Федерации;».

2. Внести в подпункт 3 пункта 38 административного регламента по предоставлению государственной услуги «Предварительное согласование предоставления земельного участка, находящегося в государственной собственности Иркутской области», утвержденного приказом министерства имущественных отношений Иркутской области от 29 июня 2015 года № 32/пр, изменение, изложив абзацы пятый, шестой в следующей редакции:

«на указанном в заявлении о предоставлении земельного участка земельном участке расположены здание, сооружение, объект незавершенного строительства, принадлежащие гражданам или юридическим лицам, за исключением случаев, если на земельном участке расположены сооружения (в том числе сооружения, строительство которых не завершено), размещение которых допускается на основании сервитута, публичного сервитута, или объекты, размещенные в соответствии со статьей 39.36 Земельного кодекса Российской Федерации, либо с заявлением о предоставлении земельного участка обратился собственник этих здания, сооружения, помещений в них, этого объекта незавершенного строительства, а также случаев, если подано заявление о предоставлении земельного участка и в отношении расположенных на нем здания, сооружения, объекта незавершенного строительства принято решение о сносе самовольной постройки либо решение о сносе самовольной постройки или ее приведении в соответствие с установленными требованиями и в сроки, установленные указанными решениями, не выполнены обязанности, предусмотренные частью 11 статьи 55.32 Градостроительного кодекса Российской Федерации;

на указанном в заявлении о предоставлении земельного участка земельном участке расположены здание, сооружение, объект незавершенного строительства, находящиеся в государственной или муниципальной собственности, за исключением случаев, если на земельном участке расположены сооружения (в том числе сооружения, строительство которых не завершено), размещение которых допускается на основании сервитута, публичного сервитута, или объекты, размещенные в соответствии со статьей 39.36 Земельного кодекса Российской Федерации, либо с заявлением о предоставлении земельного участка обратился правообладатель этих здания, сооружения, помещений в них, этого объекта незавершенного строительства;».

3. Внести в административный регламент по предоставлению государственной услуги «Предоставление земельных участков, находящихся в государственной собственности Иркутской области, без торгов», утвержденный приказом министерства имущественных отношений Иркутской области от 29 июня 2015 года № 33/пр, следующие изменения:

1) подпункт 8 пункта 5 изложить в следующей редакции:

«8) садоводческие или огороднические некоммерческие товарищества на срок не более чем пять лет;»;

2) подпункт 3 пункта 9 изложить в следующей редакции:

«3) некоммерческая организация в целях приобретения земельного участка, образованного в соответствии с проектом межевания территории и являющегося земельным участком общего назначения, расположенным в границах территории ведения гражданами садоводства или огородничества для собственных нужд, в общую долевую собственность лицам, являющимся собственниками земельных участков, расположенных в границах такой территории, пропорционально площади этих участков;»;

3) подпункт 17 пункта 48 изложить в следующей редакции:

«17) площадь земельного участка, указанного в заявлении о предоставлении земельного участка садоводческому или огородническому некоммерческому товариществу, превышает предельный размер, установленный пунктом 6 статьи 39.10 Земельного кодекса Российской Федерации;».

4. Внести в пункт 34 административного регламента предоставления государственной услуги «Перераспределение земель и (или) земельных участков, государственная собственность на которые не разграничена, и земельных участков, находящихся в частной собственности», утвержденного приказом министерства имущественных отношений Иркутской области от 9 апреля 2018 года № 14-мпр, изменение, изложив абзацы четвертый, пятый в следующей редакции:

«на земельном участке, на который возникает право частной собственности, в результате перераспределения земельного участка, находящегося в частной собственности, и земель и (или) земельных участков, находящихся в государственной собственности, будут расположены здание, сооружение, объект незавершенного строительства, находящиеся в государственной собственности, в собственности других граждан или юридических лиц, за исключением сооружения (в том числе сооружения, строительство которого не завершено), размещение которого допускается на основании сервитута, публичного сервитута, или объекта, размещенного в соответствии с пунктом 3 статьи 39.36 Земельного кодекса Российской Федерации;

проектом межевания территории или схемой расположения земельного участка предусматривается перераспределение земельного участка, находящегося в частной собственности, и земель и (или) земельных участков, находящихся в государственной или муниципальной собственности и изъятых из оборота или ограниченных в обороте, за исключением случаев, если такое перераспределение осуществляется в соответствии с проектом межевания территории с земельными участками, указанными в подпункте 7 пункта 5 статьи 27 Земельного кодекса Российской Федерации;».

6. Настоящий приказ подлежит официальному опубликованию в общественно-политической газете «Областная», а также на «Официальном интернет-портале правовой информации» (www.pravo.gov.ru).

7. Настоящий приказ вступает в силу через десять календарных дней после дня его официального опубликования, за исключением пункта 3 настоящего приказа.

Пункт 3 настоящего приказа вступает в силу с 1 января 2019 года.

Министр В.А. Сухорученко

З А К О Н
ИРКУТСКОЙ ОБЛАСТИ

О ВНЕСЕНИИ ИЗМЕНЕНИЙ В ЗАКОН ИРКУТСКОЙ ОБЛАСТИ «ОБ ОТДЕЛЬНЫХ ВОПРОСАХ ОРГАНИЗАЦИИ И ОБЕСПЕЧЕНИЯ ОТДЫХА И ОЗДОРОВЛЕНИЯ ДЕТЕЙ В ИРКУТСКОЙ ОБЛАСТИ»

Статья 1

Внести в Закон Иркутской области от 2 декабря 2011 года № 121-ОЗ «Об отдельных вопросах организации и обеспечения отдыха и оздоровления детей в Иркутской области» (Ведомости Законодательного Собрания Иркутской области, 2011, № 37; 2014, № 10, № 13, т. 1; 2016, № 38, т. 1; 2017, № 54) следующие изменения:

1) в абзаце пятом части 1 статьи 2^1 слова «и ведения» заменить словами «, ведения и размещения на официальном сайте в информационно-телекоммуникационной сети «Интернет»»;

2) в части 2 статьи 3 слова «и ведется» заменить словами «, ведется и размещается на своем официальном сайте в информационно-телекоммуникационной сети «Интернет»», слова «и ведения» заменить словами «, ведения и размещения на официальном сайте в информационно-телекоммуникационной сети «Интернет»»;

3) главу 1 дополнить статьей 3^1 следующего содержания:

«Статья 3^1. Рассмотрение органами государственной власти Иркутской области обращений родителей (лиц, их заменяющих) по вопросам организации отдыха и оздоровления детей

1. Обращения родителей (лиц, их заменяющих) по вопросам организации отдыха и оздоровления детей, направляемые в органы государственной власти Иркутской области в письменной форме или в форме электронных документов, и ответы указанных органов на эти обращения по требованию заявителя подлежат размещению на официальных сайтах этих органов в информационно-телекоммуникационной сети «Интернет». Размещенные на официальных сайтах органов государственной власти Иркутской области в информационно-телекоммуникационной сети «Интернет» обращения и ответы на эти обращения не должны содержать персональные данные заявителей и детей.

2. Обращения родителей (лиц, их заменяющих) по вопросам организации отдыха и оздоровления детей рассматриваются исполнительными органами государственной власти Иркутской области, уполномоченными на осуществление функций в сфере обеспечения прав детей на отдых и оздоровление, в течение 20 календарных дней со дня их регистрации.».

Статья 2

Настоящий Закон вступает в силу через десять календарных дней после дня его официального опубликования.

Губернатор Иркутской области
С.Г. Левченко

г. Иркутск
27 декабря 2018 года
№ 144-ОЗ

РАСПОРЯЖЕНИЕ
ГУБЕРНАТОРА ИРКУТСКОЙ ОБЛАСТИ

24 декабря 2018 года № 157-р
Иркутск

О внесении изменений в список участников организационного комитета по подготовке и проведению чемпионата мира по хоккею с мячом в 2020 году в городе Иркутске

В соответствии с Федеральным законом от 4 декабря 2007 года № 329-ФЗ «О физической культуре и спорте в Российской Федерации», в целях подготовки и проведения чемпионата мира по хоккею с мячом в 2020 году в городе Иркутске, руководствуясь статьей 59 Устава Иркутской области:

1. Внести в список участников организационного комитета по подготовке и проведению чемпионата мира по хоккею с мячом в 2020 году в городе Иркутске, утвержденный распоряжением Губернатора Иркутской области от 14 августа 2018 года № 104-р (далее соответственно – список, Оргкомитет), следующие изменения:

1) ввести в список:

Барышникова Виталия Владимировича – исполняющего обязанности заместителя мэра города Иркутска – председателя комитета по социальной политике и культуре администрации города Иркутска, членом Оргкомитета (по согласованию);

Бояринову Наталию Вениаминовну – министра финансов Иркутской области, членом Оргкомитета;

Глызина Сергея Николаевича – начальника отдела дорожно-патрульной службы и дорожного надзора Управления государственной инспекции безопасности дорожного движения Главного управления Министерства внутренних дел Российской Федерации по Иркутской области, подполковника полиции, членом Оргкомитета (по согласованию);

Дубровину Анастасию Сергеевну – председателя региональной общественной организации «Иркутский региональный волонтерский центр», членом Оргкомитета (по согласованию);

Мерваезову Юлию Алексеевну – начальника управления капитального строительства министерства строительства, дорожного хозяйства Иркутской области, членом Оргкомитета;

Харитонова Евгения Аркадьевича – директора областного государственного казенного учреждения «Управление капитального строительства Иркутской области», членом Оргкомитета;

2) вывести из списка Базархандаева А.Р., Бровко В.А., Эдельман Т.Н.

2. Настоящее распоряжение подлежит официальному опубликованию в общественно-политической газете «Областная».

С.Г. Левченко

МИНИСТЕРСТВО КУЛЬТУРЫ И АРХИВОВ ИРКУТСКОЙ ОБЛАСТИ

П Р И К А З

17 декабря 2018 года № 53-мпр
Иркутск

О внесении изменений в приказ министерства культуры и архивов Иркутской области от 28 июня 2017 года № 39-мпр

В соответствии с Федеральным законом от 30 октября 2018 года № 382-ФЗ «О внесении изменений в отдельные законодательные акты Российской Федерации», руководствуясь Положением о министерстве культуры и архивов Иркутской области, утвержденным постановлением Правительства Иркутской области от 29 декабря 2009 года № 388/167-пп, статьей 21 Устава Иркутской области,

П Р И К А З Ы В А Ю:

1. Внести в приказ министерства культуры и архивов Иркутской области от 28 июня 2017 года № 39-мпр «О порядке получения государственными гражданскими служащими министерства культуры и архивов Иркутской области разрешения представителя нанимателя на участие на безвозмездной основе в управлении некоммерческими организациями» (далее – приказ № 39-мпр от 28 июня 2017 года), следующие изменения:

1) в индивидуализированном заголовке слова «некоммерческими организациями» заменить словами «отдельными некоммерческими организациями»;

2) в пункте 1 после слов «(кроме политической партии» дополнить словами «и органа профессионального союза, в том числе выборного органа первичной профсоюзной организации, созданной в государственном органе)».

2. Внести с Порядок получения государственными гражданскими служащими министерства культуры и архивов Иркутской области разрешения представителя нанимателя на участие на безвозмездной основе в управлении некоммерческими организациями, указанными в пункте 3 части 1 статьи 17 Федерального закона от 27 июля 2004 года № 79-ФЗ «О государственной гражданской службе Российской Федерации» (кроме политической партии), в качестве единоличного исполнительного органа или вхождения в состав их коллегиальных органов управления, утвержденный приказом № 39-мпр от 28 июня 2017 года, следующие изменения:

1) в индивидуализированном заголовке после слов «(кроме политической партии» дополнить словами «и органа профессионального союза, в том числе выборного органа первичной профсоюзной организации, созданной в государственном органе)»;

2) пункт 1 изложить в следующей редакции:

«1. Настоящий Порядок определяет процедуру получения государственными гражданскими служащими министерства культуры и архивов Иркутской области (далее - соответственно министерство, гражданские служащие) разрешения представителя нанимателя (далее - министр) на участие на безвозмездной основе в управлении некоммерческими организациями, указанными в пункте 3 части 1 статьи 17 Федерального закона от 27 июля 2004 года № 79-ФЗ «О государственной гражданской службе Российской Федерации» (кроме политической партии и органа профессионального союза, в том числе выборного органа первичной профсоюзной организации, созданной в государственном органе), в качестве единоличного исполнительного органа или вхождения в состав коллегиальных органов управления (далее-участие в управлении некоммерческой организацией).».

3. Настоящий приказ подлежит официальному опубликованию в общественно-политической газете «Областная», а также на «Официальном интернет-портале правовой информации» (www.pravo.gov.ru).

4. Настоящий приказ вступает в силу через десять календарных дней после дня его официального опубликования.

Министр О.К. Стасюлевич

ПРАВИТЕЛЬСТВО ИРКУТСКОЙ ОБЛАСТИ

П О С Т А Н О В Л Е Н И Е

28 декабря 2018 года № 977-пп
Иркутск

О внесении изменений в Положение о государственном регулировании тарифов на регулярные перевозки пассажиров и багажа автомобильным транспортом по межмуниципальным маршрутам регулярных перевозок в Иркутской области

В соответствии с Федеральным законом от 13 июля 2015 года № 220-ФЗ «Об организации регулярных перевозок пассажиров и багажа автомобильным транспортом и городским наземным электрическим транспортом в Российской Федерации и о внесении изменений в отдельные законодательные акты Российской Федерации», руководствуясь частью 4 статьи 66, статьей 67 Устава Иркутской области, Правительство Иркутской области

П О С Т А Н О В Л Я Е Т:

1. Внести в Положение о государственном регулировании тарифов на регулярные перевозки пассажиров и багажа автомобильным транспортом по межмуниципальным маршрутам регулярных перевозок в Иркутской области, утвержденное постановлением Правительства Иркутской области от 28 ноября 2008 года № 103-пп, следующие изменения:

1) пункт 4 дополнить абзацем вторым следующего содержания:

«Установленные тарифы на транспортные услуги могут быть пересмотрены до окончания срока их действия в порядке, установленном пунктами 34^1 – 34^3 настоящего Положения.»;

2) пункт 21 изложить в следующей редакции:

«21. Коэффициент использования вместимости транспортных средств для определения количества перевозимых пассажиров включается в расчет тарифов на транспортные услуги по межмуниципальным маршрутам регулярных перевозок в пригородном сообщении на основании данных документально подтвержденных результатов натурных обследований пассажиропотоков, проводимых в установленном порядке.

Коэффициент использования вместимости транспортных средств для определения количества перевозимых пассажиров включается в расчет тарифов на транспортные услуги по межмуниципальным маршрутам регулярных перевозок в междугородном сообщении на основании данных автоматизированного учета пассажиропотоков по маршрутам регулярных перевозок с использованием зарегистрированных в установленном порядке программных продуктов по обследованию и изучению пассажиропотоков регулярных перевозок автомобильным транспортом, содержащих отчетные данные о фактическом количестве перевезенных пассажиров по категориям, дальности перевозок, количестве посадочных мест транспортных средств, количестве рейсов (далее – данные автоматизированного учета).

В случае отсутствия документального подтверждения проведения натурных обследований пассажиропотоков или данных автоматизированного учета коэффициент использования вместимости транспортных средств принимается равным 0,7 от количества мест для сидения в транспортном средстве.»;

3) дополнить пунктами 34^1 – 34^3 следующего содержания:

«34^1. Досрочный пересмотр тарифов на транспортные услуги осуществляется регулирующим органом в случае необходимости приведения ранее принятых решений об установлении (пересмотре) тарифов на транспортные услуги в соответствие с изменениями налогового законодательства.

34^2. В целях осуществления досрочного пересмотра тарифов на транспортные услуги перевозчик представляет в регулирующий орган лично либо направляет посредством почтовой связи (курьерской службы) заявление о досрочном пересмотре тарифов на транспортные услуги, оформленное в соответствии с пунктом 29 настоящего Положения (далее – заявление о досрочном пересмотре).

Регулирующий орган регистрирует заявление о досрочном пересмотре в день его получения.

34^3. Досрочный пересмотр тарифов на транспортные услуги осуществляется регулирующим органом в срок, установленный пунктом 34 настоящего Положения.».

2. Настоящее постановление подлежит официальному опубликованию в общественно-политической газете «Областная», а также на «Официальном интернет-портале правовой информации» (www.pravo.gov.ru).

3. Настоящее постановление вступает в силу через десять календарных дней после дня его официального опубликования.

Первый заместитель Губернатора Иркутской области – Председатель Правительства Иркутской области
Р.Н. Болотов

ЗАКОНОДАТЕЛЬНОЕ СОБРАНИЕ ИРКУТСКОЙ ОБЛАСТИ

ПОСТАНОВЛЕНИЕ

18.12.2018 № 8/15-ЗС
Иркутск

О награждении Почетной грамотой Законодательного Собрания Иркутской области Кибирева Ю.В.

Рассмотрев ходатайство депутата Законодательного Собрания Иркутской области Курбайлова М.М., согласованное с комитетом по собственности и экономической политике Законодательного Собрания Иркутской области, учитывая решение комиссии по Регламенту, депутатской этике, информационной политике и связям с общественными объединениями Законодательного Собрания Иркутской области, руководствуясь статьями 8, 33 Закона Иркутской области от 24 декабря 2010 года № 141-ОЗ «О наградах Иркутской области и почетных званиях Иркутской области», Законодательное Собрание Иркутской области

ПОСТАНОВЛЯЕТ:

1. За значительный вклад в развитие производства в Иркутской области наградить Почетной грамотой Законодательного Собрания Иркутской области Кибирева Юрия Владимировича – главного инженера, пер-вого заместителя генерального директора акционерного общества «Труд».

2. Данное постановление подлежит официальному опубликованию в общественно-политической газете «Областная», в сетевом издании «Официальный интернет-портал правовой информации Иркутской области» (www.ogirk.ru).

Председатель Законодательного Собрания Иркутской области
С.М. Сокол

ЗАКОНОДАТЕЛЬНОЕ СОБРАНИЕ ИРКУТСКОЙ ОБЛАСТИ

ПОСТАНОВЛЕНИЕ

18.12.2018 № 8/16-ЗС
Иркутск

О награждении Почетной грамотой Законодательного Собрания Иркутской области Глушнева А.В.

Рассмотрев ходатайство депутата Законодательного Собрания Иркутской области Дикусаровой Н.И., согласованное с комитетом по здравоохранению и социальной защите Законодательного Собрания Иркутской области, учитывая решение комиссии по Регламенту, депутатской этике, информационной политике и связям с общественными объединениями Законодательного Собрания Иркутской области, руководствуясь статьями 8, 33 Закона Иркутской области от 24 декабря 2010 года № 141-ОЗ «О наградах Иркутской области и почетных званиях Иркутской области», Законодательное Собрание Иркутской области

ПОСТАНОВЛЯЕТ:

1. За значительный вклад в развитие образования в Иркутской области наградить Почетной грамотой Законодательного Собрания Иркутской области Глушнева Александра Васильевича – преподавателя истории и обществознания областного государственного бюджетного профессионального образовательного учреждения «Тайшетский медицинский техникум».

2. Данное постановление подлежит официальному опубликованию в общественно-политической газете «Областная», в сетевом издании «Официальный интернет-портал правовой информации Иркутской области» (www.ogirk.ru).

Председатель Законодательного Собрания Иркутской области
С.М. Сокол

З А К О Н
ИРКУТСКОЙ ОБЛАСТИ

О ВНЕСЕНИИ ИЗМЕНЕНИЯ В СТАТЬЮ 2 ЗАКОНА ИРКУТСКОЙ ОБЛАСТИ «О ПОРЯДКЕ УСТАНОВЛЕНИЯ ВЕЛИЧИНЫ ПРОЖИТОЧНОГО МИНИМУМА В ИРКУТСКОЙ ОБЛАСТИ»

Статья 1

Внести в абзац первый части 2 статьи 2 Закона Иркутской области от 9 октября 2008 года № 83-оз «О порядке установления величины прожиточного минимума в Иркутской области» (Ведомости Законодательного собрания Иркутской области, 2008, № 45, т. 1; Ведомости Законодательного Собрания Иркутской области, 2009, № 13, т. 2; 2013, № 3, т. 2) изменение, заменив слова «по статистике» словами «, осуществляющего функции по формированию официальной статистической информации о социальных, экономических, демографических, экологических и других общественных процессах в Российской Федерации,».

Статья 2

Настоящий Закон вступает в силу через десять календарных дней после дня его официального опубликования.

Губернатор Иркутской области
С.Г. Левченко

г. Иркутск
27 декабря 2018 года
№ 143-ОЗ

МИНИСТЕРСТВО СПОРТА ИРКУТСКОЙ ОБЛАСТИ

П Р И К А З

14 декабря 2018 года **№ 98-мпр**

Иркутск

О внесении изменений в ведомственную целевую программу «Подготовка и формирование спортивного резерва» на 2014-2020 годы

В соответствии с Положением о разработке, утверждении и реализации ведомственных целевых программ Иркутской области, утвержденным постановлением Правительства Иркутской области от 16 июля 2013 года № 261-пп, Положением о министерстве спорта Иркутской области, утвержденным постановлением Правительства Иркутской области от 16 марта 2016 года № 130-пп, руководствуясь статьей 21 Устава Иркутской области,

П Р И К А З Ы В А Ю:

1. Внести в ведомственную целевую программу «Подготовка и формирование спортивного резерва» на 2014-2020 годы, утвержденную приказом министерства по физической культуре, спорту и молодежной политике Иркутской области от 21 октября 2013 года № 88-мпр (далее – Программа), следующие изменения:

1) строку «Ресурсное обеспечение ведомственной целевой программы» паспорта Программы изложить в следующей редакции:

«	Ресурсное обеспечение ведомственной целевой программы	Всего: 1 922 321,5 тыс. рублей – областной бюджет, в том числе по годам: 2014 год – 9 800,0 тыс. рублей; 2015 год – 6 352,4 тыс. рублей; 2016 год – 6 443,6 тыс. рублей; 2017 год – 476 271,5 тыс. рублей; 2018 год – 503 908,6 тыс. рублей; 2019 год – 459 772,7 тыс. рублей; 2020 год – 459 772,7 тыс. рублей

»;

2) в разделе 6 «Обоснование потребности в необходимых ресурсах» Программы:

абзац второй изложить в следующей редакции:

«Общий объем финансирования программы составляет 1 922 321,5 тыс. рублей – областной бюджет, в том числе по годам:»;

абзац седьмой изложить в следующей редакции:

«2018 год – 503 908,6 тыс. рублей;»;

3) приложения 2, 3 к Программе изложить в новой редакции (прилагаются).

2. Настоящий приказ подлежит официальному опубликованию на «Официальном интернет-портале правовой информации» (www.pravo.gov.ru).

Министр спорта Иркутской области И.Ю. Резник

Приложение
к приказу министерства спорта Иркутской области
от 14 декабря 2018 года № 98-мпр
«Приложение 2
к ведомственной целевой программе «Подготовка и формирование спортивного резерва» на 2014-2020 годы

СИСТЕМА МЕРОПРИЯТИЙ ВЕДОМСТВЕННОЙ ЦЕЛЕВОЙ ПРОГРАММЫ

№ п/п	Наименование цели, задачи, мероприятия	Ответственный за реализацию мероприятия	Срок реализации мероприятия		Источник финансирования / Наименование показателя мероприятия	Ед. изм.	Расходы на мероприятие / Значения показателей мероприятия						
			с (месяц/год)	по (месяц/год)			2014 год	2015 год	2016 год	2017 год	2018 год	2019 год	2020 год
	Цель «Создание условий для подготовки, формирования и сохранения спортивного резерва»												
1.1.	Мероприятие «Проведение тренировочных мероприятий членов спортивных сборных команд Иркутской области по базовым видам спорта (спортивный резерв)»	министерство спорта Иркутской области	01.2014	12.2020	бюджет субъекта Российской Федерации	тыс. руб.	3 200,0	1 636,4	1 780,0	1 780,0	1 780,2	1 691,2	1 691,2
					Показатель объема «Количество проведенных мероприятий»	Единица	40	50	27	27	38	22	22
					Показатель качества «Общее количество спортсменов спортивного резерва, принявших участие в мероприятиях»	Человек	131	131	100	100	124	92	92
1.2.	Мероприятие «Обеспечение питанием спортсменов, вошедших в основной состав спортивного резерва спортивных сборных команд Иркутской области по базовым видам спорта»	министерство спорта Иркутской области	01.2014	12.2020	бюджет субъекта Российской Федерации	тыс. руб.	6 600,0	4 716,0	4 663,6	4 663,0	4 663,0	4 429,9	4 429,9
					Показатель объема «Общее количество спортсменов спортивного резерва, получивших социальную поддержку по обеспечению питанием»	Человек	131	131	131	131	149	130	130
					Показатель качества «Доля использованных субсидий получателями»	процент	100	100	100	100	100	100	100
1.3.	Мероприятие «Обеспечение деятельности учреждений, осуществляющих спортивную подготовку»	министерство спорта Иркутской области	01.2017	12.2020	бюджет субъекта Российской Федерации	тыс. руб.	0,0	0,0	0,0	469 828,5	497 465,4	453 651,6	453 651,6
					Показатель объема «Количество учреждений, осуществляющих спортивную подготовку»	Штука	0	0	0	14	14	14	14
					Показатель качества «Количество обучающихся в группах спортивной подготовки»	Человек	0	0	0	8625	9612	8300	8331
ИТОГО объем финансирования в целом по программе					бюджет субъекта Российской Федерации	тыс. руб.	9 800,0	6 352,4	6 443,6	476 271,5	503 908,6	459 772,7	459 772,7

Приложение 3
к ведомственной целевой программе
«Подготовка и формирование спортивного резерва» на 2014-2020 годы

НАПРАВЛЕНИЯ И ОБЪЕМЫ ФИНАНСИРОВАНИЯ ВЕДОМСТВЕННОЙ ЦЕЛЕВОЙ ПРОГРАММЫ

№	Наименование цели, задачи, мероприятия	Источник финансирования	КВСР	Рз	Пр	КЦСР	КВР	Общий объем финансирования, тыс. руб.	Объем финансирования, тыс. руб.						
									2014 год	2015 год	2016 год	2017 год	2018 год	2019 год	2020 год
1	2	3	4	5	6	7	8	9	10	11	12	13	14	15	16
	Цель «Создание условий для подготовки, формирования и сохранения спортивного резерва»	x	x	x	x	x	x	1 922 321,5	9 800,0	6 352,4	6 443,6	476 271,5	503 908,6	459 772,7	459 772,7
1.1.	Проведение тренировочных мероприятий членов спортивных сборных команд Иркутской области по базовым видам спорта (спортивный резерв)	бюджет субъекта Российской Федерации	801	11	03	54.2.02.00	2.0.0	4 836,4	3 200,0	1 636,4	0,0	0,0	0,0	0,0	0,0
		бюджет субъекта Российской Федерации	801	11	03	54.2.02.29999	6.0.0	8 722,6	0,0	0,0	1 780,0	1 780,0	1 780,2	1 691,2	1 691,2
1.2.	Обеспечение питанием спортсменов, вошедших в основной состав спортивного резерва спортивных сборных команд Иркутской области по базовым видам спорта	бюджет субъекта Российской Федерации	801	11	03	54.2.02.00	2.0.0	11 316,0	6 600,0	4 716,0	0,0	0,0	0,0	0,0	0,0
		бюджет субъекта Российской Федерации	801	11	03	54.2.02.29999	1.0.0	29,9	0,0	0,0	29,9	0,0	0,0	0,0	0,0
		бюджет субъекта Российской Федерации	801	11	03	54.2.02.29999	6.0.0	22 819,5	0,0	0,0	4 633,7	4 663,0	4 663,0	4 429,9	4 429,9
1.3.	Обеспечение деятельности учреждений, осуществляющих спортивную подготовку	бюджет субъекта Российской Федерации	801	11	01	54.2.02.29999	1.0.0	1 114 770,7	0,0	0,0	0,0	266 904,2	305 053,9	271 406,3	271 406,3
			801	11	01	54.2.02.29999	2.0.0	256 272,9	0,0	0,0	0,0	63 966,7	66 349,6	62 978,3	62 978,3
			801	11	01	54.2.02.29999	6.0.0	488 722,4	0,0	0,0	0,0	134 665,8	122 450,4	115 803,1	115 803,1
			801	11	01	54.2.02.29999	8.0.0	14 831,1	0,0	0,0	0,0	4 291,8	3 611,5	3 463,9	3 463,9

».

Министр спорта Иркутской области И.Ю. Резник

СЛУЖБА ПО ОХРАНЕ ОБЪЕКТОВ КУЛЬТУРНОГО НАСЛЕДИЯ ИРКУТСКОЙ ОБЛАСТИ

ПРИКАЗ

12 декабря 2018 г. **№ 387-спр**

Иркутск

Об утверждении границ территории, предмета охраны, режима использования территории объекта археологического наследия федерального значения «Усть-Ерма» (стоянка)

В соответствии с Федеральным законом от 25 июня 2002 года № 73-ФЗ «Об объектах культурного наследия (памятниках истории и культуры) народов Российской Федерации», пунктом 4 статьи 17 Федерального закона от 22 октября 2014 года №315-ФЗ «О внесении изменений в Федеральный закон «Об объектах культурного наследия (памятниках истории и культуры) народов Российской Федерации» и отдельные законодательные акты Российской Федерации», на основании археологических работ, руководствуясь статьей 21 Устава Иркутской области, Положением о службе по охране объектов культурного наследия Иркутской области, утвержденным постановлением Правительства Иркутской области от 9 марта 2010 года № 31-пп,

П Р И К А З Ы В А Ю:

1. Утвердить границы территории объекта археологического наследия федерального значения - «Усть-Ерма» (стоянка), расположенного в Аларском районе Иркутской области, согласно приложению 1.

2. Утвердить предмет охраны объекта археологического наследия федерального значения - «Усть-Ерма» (стоянка) согласно приложению 2.

3. Режим использования территории объекта археологического наследия федерального значения – «Усть-Ерма» (стоянка) установлен статьей 5.1 Федерального закона от 25 июня 2002 года №73-ФЗ «Об объектах культурного наследия (памятниках истории и культуры) народов Российской Федерации».

4. Настоящий приказ подлежит официальному опубликованию в общественно-политической газете «Областная», а также на «Официальном интернет-портале правовой информации» (www.pravo.gov.ru) за исключением приложений 1, 2 в соответствии с приказом Министерства культуры Российской Федерации от 01 сентября 2015 года №2328.

5. Настоящий приказ вступает в силу через десять дней со дня его официального опубликования.

Временно замещающий должность руководителя службы по охране объектов культурного наследия Иркутской области
А.А. Фоменко

СЛУЖБА ПО ОХРАНЕ ОБЪЕКТОВ КУЛЬТУРНОГО НАСЛЕДИЯ ИРКУТСКОЙ ОБЛАСТИ

ПРИКАЗ

12 декабря 2018 г. **№ 388-спр**

Иркутск

Об утверждении границ территории, предмета охраны, режима использования территории объекта археологического наследия федерального значения «Усть-Дута» (стоянка)

В соответствии с Федеральным законом от 25 июня 2002 года № 73-ФЗ «Об объектах культурного наследия (памятниках истории и культуры) народов Российской Федерации», пунктом 4 статьи 17 Федерального закона от 22 октября 2014 года №315-ФЗ «О внесении изменений в Федеральный закон «Об объектах культурного наследия (памятниках истории и культуры) народов Российской Федерации» и отдельные законодательные акты Российской Федерации», на основании археологических работ, руководствуясь статьей 21 Устава Иркутской области, Положением о службе по охране объектов культурного наследия Иркутской области, утвержденным постановлением Правительства Иркутской области от 9 марта 2010 года № 31-пп,

П Р И К А З Ы В А Ю:

1. Утвердить границы территории объекта археологического наследия федерального значения - «Усть-Дута» (стоянка), расположенного в Аларском районе Иркутской области, согласно приложению 1.

2. Утвердить предмет охраны объекта археологического наследия федерального значения - «Усть-Дута» (стоянка) согласно приложению 2.

3. Режим использования территории объекта археологического наследия федерального значения – «Усть-Дута» (стоянка) установлен статьей 5.1 Федерального закона от 25 июня 2002 года №73-ФЗ «Об объектах культурного наследия (памятниках истории и культуры) народов Российской Федерации».

4. Настоящий приказ подлежит официальному опубликованию в общественно-политической газете «Областная», а также на «Официальном интернет-портале правовой информации» (www.pravo.gov.ru) за исключением приложений 1, 2 в соответствии с приказом Министерства культуры Российской Федерации от 01 сентября 2015 года №2328.

5. Настоящий приказ вступает в силу через десять дней со дня его официального опубликования.

Временно замещающий должность руководителя службы по охране объектов культурного наследия Иркутской области
А.А. Фоменко

МИНИСТЕРСТВО СПОРТА ИРКУТСКОЙ ОБЛАСТИ

П Р И К А З

Иркутск

14 декабря 2018 года **№ 99-мпр**

О внесении изменений в ведомственную целевую программу «Развитие адаптивного спорта» на 2014-2020 годы

В соответствии с Положением о разработке, утверждении и реализации ведомственных целевых программ Иркутской области, утвержденным постановлением Правительства Иркутской области от 16 июля 2013 года № 261-пп, Положением о министерстве спорта Иркутской области, утвержденным постановлением Правительства Иркутской области от 16 марта 2016 года № 130-пп, руководствуясь статьей 21 Устава Иркутской области,

П Р И К А З Ы В А Ю:

1. Внести в ведомственную целевую программу «Развитие адаптивного спорта» на 2014–2020 годы, утвержденную приказом министерства по физической культуре, спорту и молодежной политике Иркутской области от 21 октября 2013 года № 86-мпр (далее – Программа), следующие изменения:

1) строку «Ресурсное обеспечение ведомственной целевой программы» паспорта Программы изложить в следующей редакции:

«	Ресурсное обеспечение ведомственной целевой программы	Всего: 49 008,4 тыс. рублей - областной бюджет, в том числе по годам: 2014 год – 3 964,0 тыс. рублей; 2015 год – 2 486,7 тыс. рублей; 2016 год – 5 850,3 тыс. рублей; 2017 год – 11 144,2 тыс. рублей; 2018 год – 11 616,4 тыс. рублей; 2019 год – 6 973,4 тыс. рублей; 2020 год – 6 973,4 тыс. рублей

»;

2) в разделе 6 «Обоснование потребности в необходимых ресурсах» Программы:

абзац второй изложить в следующей редакции:

«Общий объем финансирования Программы составляет 49 008,4 тыс. рублей – областной бюджет, в том числе по годам:»;

абзац седьмой изложить в следующей редакции:

«2018 год - 11 616,4 тыс. рублей;»;

3) приложения 2, 3 к Программе изложить в новой редакции (прилагаются).

2. Настоящий приказ подлежит официальному опубликованию на «Официальном интернет-портале правовой информации» (www.pravo.gov.ru).

Министр спорта Иркутской области
И.Ю. Резник

Приложение
к приказу министерства спорта Иркутской области
от 14 декабря 2018 года № 99-мпр
«Приложение 2
к ведомственной целевой программе
«Развитие адаптивного спорта» на 2014-2020 годы

СИСТЕМА МЕРОПРИЯТИЙ ВЕДОМСТВЕННОЙ ЦЕЛЕВОЙ ПРОГРАММЫ

N п/п	Наименование цели, задачи, мероприятия	Ответственный за реализацию мероприятия	Срок реализации мероприятия с (месяц/год)	Срок реализации мероприятия по (месяц/год)	Источник финансирования / Наименование показателя мероприятия	Ед. изм.	Расходы на мероприятие / Значения показателей мероприятия 2014 год	2015 год	2016 год	2017 год	2018 год	2019 год	2020 год
	Цель «Привлечение лиц с ограниченными возможностями здоровья и инвалидов всех категорий к систематическим занятиям физической культурой и спортом»												
1.1	Мероприятие «Организация проведения физкультурных и спортивных мероприятий с участием инвалидов и лиц с ограниченными возможностями здоровья, а так же обеспечение участия в межрегиональных, всероссийских и международных соревнованиях»	министерство спорта Иркутской области	01.2014	12.2020	бюджет субъекта Российской Федерации	тыс. руб.	1 714,0	2 174,0	4086,3	8 558,2	7 162,8	4 462,4	4 462,4
					Показатель объема «Количество мероприятий, проведенных в течение года»	Единица	5	8	28	39	45	28	28
					Показатель качества «Количество участников»	Человек	800	850	2000	2070	2100	2000	2000
1.2	Мероприятие «Поддержка региональной системы по организации физкультурно-оздоровительной и спортивно-массовой работы с инвалидами и лицами с ограниченными возможностями здоровья в муниципальных образованиях Иркутской области»	министерство спорта Иркутской области	01.2014	12.2020	бюджет субъекта Российской Федерации	тыс. руб.	1764,0	0,0	1764,0	1 500,0	3 367,6	1 425,0	1 425,0
					Показатель объема «Количество МО, на территории которых действует региональная система по организации физкультурно-оздоровительной и спортивно-массовой работы с инвалидами»	Единица	1	0	10	14	21	7	7
					Показатель качества «Количество участников»	Человек	22	0	296	270	580	250	250
1.3	Мероприятие «Приобретение спортивной экипировки, инвентаря и оборудования для спортсменов-инвалидов»	министерство спорта Иркутской области	01.2014	12.2020	бюджет субъекта Российской Федерации	тыс. руб.	486,0	312,7	0,0	1 086,0	1 086,0	1 086,0	1 086,0
					Показатель объема «Количество приобретаемой экипировки, инвентаря и оборудования»	Штука	6	8	0	15	74	15	15
					Показатель качества «Степень соответствия приобретаемой экипировки, инвентаря и оборудования требованиям, предусмотренным в табеле обеспечения спортсменов-инвалидов»	Процент	100	100	0	100	100	100	100
1.4	Мероприятие «Участие в межрегиональных всероссийских и международных соревнованиях среди спортсменов с нарушением опорно-двигательного аппарата, среди лиц с нарушением зрения, среди лиц с нарушением слуха, среди лиц с нарушением интеллектуального развития»	министерство спорта Иркутской области	01.2014	12.2020	Показатель объема «Количество мероприятий, проведенных в течение года»	Единица	20	21	23	23	23	23	23
					Показатель качества «Количество участников»	Человек	15	20	23	23	92	50	50
1.5	Мероприятие «Организация и проведение областных спортивно-массовых мероприятий для инвалидов, среди лиц с нарушением опорно-двигательного аппарата, среди лиц с нарушением зрения, среди лиц с нарушением слуха, среди лиц с нарушением интеллектуального развития»	министерство спорта Иркутской области	01.2014	12.2015	Показатель объема «Количество спортивно-массовых мероприятий»	Единица	4	4	0	0	0	0	0
					Показатель качества «Количество участников»	Человек	40	50	0	0	0	0	0
1.6	Мероприятие «Реализация мер по развитию физической культуры и спорта инвалидов, лиц с ограниченными возможностями здоровья, адаптивной физической культуры и адаптивного спорта в Иркутской области»	министерство спорта Иркутской области	01.2014	12.2016	Показатель объема «Объем проведенных занятий»	Человеко-час	100	110	120	0	0	0	0
					Показатель качества «Количество занимающихся»	Человек	25	26	27	0	0	0	0
1.7	Мероприятие «Участие в осуществлении подготовки спортсменов-инвалидов и обеспечении направления их на спортивные соревнования региональные, всероссийские и международные»	министерство спорта Иркутской области	01.2014	12.2016	Показатель объема «Количество подготовленных спортсменов»	Человек	10	15	3	0	0	0	0
					Показатель качества «Количество занятых призовых мест»	Штука	10	15	3	0	0	0	0
	ИТОГО объем финансирования в целом по программе				бюджет субъекта Российской Федерации	тыс. руб.	3 964,0	2 486,7	5 850,3	11 144,2	11 616,4	6 973,4	6 973,4

Приложение 3
к ведомственной целевой программе «Развитие адаптивного спорта» на 2014-2020 годы

НАПРАВЛЕНИЯ И ОБЪЕМЫ ФИНАНСИРОВАНИЯ ВЕДОМСТВЕННОЙ ЦЕЛЕВОЙ ПРОГРАММЫ

№ п/п	Наименование цели, задачи, мероприятия	Источник финансирования	КВСР	Рз	Пр	КЦСР	КВР	Общий объем финансирования, тыс. руб.	Объем финансирования, тыс. руб. 2014 год	2015 год	2016 год	2017 год	2018 год	2019 год	2020 год
1	2	3	4	5	6	7	8	9	10	11	12	13	14	15	16
	Цель «Привлечение лиц с ограниченными возможностями здоровья и инвалидов всех категорий к систематическим занятиям физической культурой и спортом»	х	х	х	х	х	х	49 008,4	3 964,0	2 486,7	5 850,3	11 144,2	11 616,4	6 973,4	6 973,4
1.1	Организация проведения физкультурных и спортивных мероприятий с участием инвалидов и лиц с ограниченными возможностями здоровья, а так же обеспечение участия в межрегиональных, всероссийских и международных соревнованиях	бюджет субъекта Российской Федерации	801	11	05	54.1.02.00	2.0.0	3 888,0	1 714,0	2 174,0	0,0	0,0	0,0	0,0	0,0
		бюджет субъекта Российской Федерации	801	11	05	54.1.02.29999	2.0.0	3 509,9	0,0	0,0	602,0	627,7	975,4	652,4	652,4
		бюджет субъекта Российской Федерации	801	11	05	54.1.02.29999	1.0.0	21 915,0	0,0	0,0	3 484,3	7 278,8	4 731,9	3 210,0	3 210,0
		бюджет субъекта Российской Федерации	801	11	05	54.1.02.29999	6.0.0	3 307,2	0,0	0,0	0,0	651,7	1 455,5	600,0	600,0
1.2	Поддержка региональной системы по организации физкультурно-оздоровительной и спортивно-массовой работы с инвалидами и лицами с ограниченными возможностями здоровья в муниципальных образованиях Иркутской области	бюджет субъекта Российской Федерации	801	11	05	54.1.02.00	2.0.0	1 764,0	1 764,0	0,0	0,0	0,0	0,0	0,0	0,0
		бюджет субъекта Российской Федерации	801	11	05	54.1.02.29999	2.0.0	1 764,0	0,0	0,0	1 764,0	0,0	0,0	0,0	0,0
		бюджет субъекта Российской Федерации	801	11	05	54.1.02.29999	6.0.0	7 717,6	0,0	0,0	0,0	1 500,0	3 367,6	1 425,0	1 425,0
1.3	Приобретение спортивной экипировки, инвентаря и оборудования для спортсменов-инвалидов	бюджет субъекта Российской Федерации	801	11	05	54.1.02.00	2.0.0	798,7	486,0	312,7	0,0	0,0	0,0	0,0	0,0
		бюджет субъекта Российской Федерации	801	11	05	54.1.02.29999	2.0.0	3 744,0	0,0	0,0	0,0	486,0	1 086,0	1 086,0	1 086,0
		бюджет субъекта Российской Федерации	801	11	05	54.1.02.29999	6.0.0	600,0	0,0	0,0	0,0	600,0	0,0	0,0	0,0

».

Министр спорта Иркутской области И.Ю. Резник

МИНИСТЕРСТВО СПОРТА ИРКУТСКОЙ ОБЛАСТИ

П Р И К А З

14 декабря 2018 года **№ 100-мпр**

Иркутск

О внесении изменений в ведомственную целевую программу «Организация вовлечения населения в занятия физической культурой и массовым спортом» на 2014-2020 годы

В соответствии с Положением о разработке, утверждении и реализации ведомственных целевых программ Иркутской области, утвержденным постановлением Правительства Иркутской области от 16 июля 2013 года № 261-пп, Положением о министерстве спорта Иркутской области, утвержденным постановлением Правительства Иркутской области от 16 марта 2016 года № 130-пп, руководствуясь статьей 21 Устава Иркутской области,

П Р И К А З Ы В А Ю:

1. Внести в ведомственную целевую программу «Организация вовлечения населения в занятия физической культурой и массовым спортом» на 2014-2020 годы, утвержденную приказом министерства по физической культуре, спорту и молодежной политике Иркутской области от 21 октября 2013 года № 85-мпр (далее – Программа), следующие изменения:

1) в паспорте Программы:

строку «Ресурсное обеспечение ведомственной целевой программы» изложить в следующей редакции:

«

Ресурсное обеспечение ведомственной целевой программы	Всего: 606 806,0 тыс. рублей - областной бюджет, в том числе по годам: 2014 год – 56 616,6 тыс. рублей; 2015 год – 50 536,4 тыс. рублей; 2016 год – 58 104,8 тыс. рублей; 2017 год – 107 756,7 тыс. рублей; 2018 год – 121 298,3 тыс. рублей; 2019 год – 106 246,6 тыс. рублей; 2020 год – 106 246,6 тыс. рублей

»;

2) в разделе 6 «Обоснование потребности в необходимых ресурсах» Программы:

абзац второй изложить в следующей редакции:

«Общий объем финансирования Программы составляет 606 806,0 тыс. рублей, в том числе по годам:»;

абзац седьмой изложить в следующей редакции:

«2018 год – 121 298,3 тыс. рублей»;

3) приложения 2, 3 к Программе изложить в новой редакции (прилагаются).

2. Настоящий приказ подлежит официальному опубликованию на «Официальном интернет-портале правовой информации» (www.pravo.gov.ru).

Министр спорта Иркутской области И.Ю. Резник

Приложение
к приказу министерства спорта Иркутской области
от 14 декабря 2018 года № 100-мпр
«Приложение 2
к ведомственной целевой программе «Организация вовлечение населения в занятия физической культурой и массовым спортом» на 2014 - 2020 годы

СИСТЕМА МЕРОПРИЯТИЙ ВЕДОМСТВЕННОЙ ЦЕЛЕВОЙ ПРОГРАММЫ

№ п/п	Наименование цели, задачи, мероприятия	Ответственный за реализацию мероприятия	Срок реализации мероприятия с (месяц/год)	Срок реализации мероприятия по (месяц/год)	Источник финансирования / Наименование показателя мероприятия	Ед. изм.	Расходы на мероприятие / Значения показателей мероприятия 2014 год	2015 год	2016 год	2017 год	2018 год	2019 год	2020 год
	Цель «Совершенствование системы физического воспитания, развитие массового спорта среди различных категорий населения»												
1.1	Мероприятие «Участие в организации официальных спортивных мероприятий»	министерство спорта Иркутской области	01.2014	12.2020	бюджет субъекта Российской Федерации	тыс. руб.	12 061,1	8 602,4	7 656,2	7 656,2	7 273,4	7 273,4	7 273,4
					Показатель объема «Количество человек, принявших участие»	Человек	10 468	10 468	10 468	10 468	9 945	9 945	9 945
					Показатель качества «Количество проведенных мероприятий»	ед.	7	7	36	36	36	36	36
1.2	Мероприятие «Изготовление и размещение медийной продукции на телевидении, интернет-ресурсах»	министерство спорта Иркутской области	01.2014	12.2020	бюджет субъекта Российской Федерации	тыс. руб.	300,0	0,0	268,3	150,0	136,9	150,0	150,0
					Показатель объема «Количество медийной продукции»	Штука	4	0	20	16	16	15	15
					Показатель качества «Аудитория»	Человек	10 000	0	10 000	10 000	10 000	10 000	10 000
					Показатель качества «Общая аудитория интернет-ресурса в месяц»	Уникальные посетители	0	0	150 000	150 000	150 000	150 000	150 000
1.3	Мероприятие «Изготовление и размещение печатных материалов в печатных средствах массовой информации»	министерство спорта Иркутской области	01.2014	12.2020	бюджет субъекта Российской Федерации	тыс. руб.	300,0	0,0	270,0	150,0	150,0	150,0	150,0
					Показатель объема «Тираж»	Экземпляр	4 000	4 000	15 000	13 500	15 000	4 000	4 000
					Показатель качества «Количество публикаций»	Единица	40	40	25	21	15	15	15
1.4	Мероприятие «Обеспечение доступа к объектам спорта»	министерство спорта Иркутской области	01.2014	12.2020	бюджет субъекта Российской Федерации	тыс. руб.	18 203,4	21 650,7	18 173,6	72 206,3	86 688,6	78 874,4	78 874,4
					Показатель объема «Количество посетителей объектов спорта»	Человек	42 648	42 648	42 648	106 776	128 775	128 775	128 775
					Показатель качества «Количество объектов спорта, приходящихся на тысячу жителей территории»	Единица	0,15	0,15	0,14	0,17	0,17	0,17	0,17
1.5	Мероприятие «Обеспечение доступа к открытым спортивным объектам для свободного пользования»	министерство спорта Иркутской области	01.2014	12.2016	бюджет субъекта Российской Федерации	тыс. руб.	12 945,1	9 279,8	18138,2	0,0	0,0	0,0	0,0
					Показатель объема «Количество посетителей открытых спортивных объектов в год»	Человек	10 596	10 596	10 596	0	0	0	0
					Показатель качества «Количество спортивных открытых объектов, приходящихся на тысячу жителей территории»	Единица	0,13	0,13	0,07	0	0	0	0
1.6	Мероприятие «Организация и проведение в Иркутской области спортивно-массовых мероприятий совместно с федерациями по видам спорта, общественными организациями среди различных слоев населения»	министерство спорта Иркутской области	01.2014	12.2015	Показатель объема «Количество участников массовых мероприятий»	Человек	600	700	0	0	0	0	0
					Показатель качества «Количество МО, представители которых приняли участие в физкультурно-массовых мероприятиях»	Штука	4	5	0	0	0	0	0
1.7	Мероприятие «Организация и проведение в соответствии с календарным планом физкультурных мероприятий и спортивных мероприятий Иркутской области, фестивалей, выставок, смотров-конкурсов и иных мероприятий»	министерство спорта Иркутской области	01.2014	12.2020	бюджет субъекта Российской Федерации	тыс. руб.	9 495,0	9 583,3	9 429,2	16 034,9	18 300,0	15 739,5	15 739,5
					Показатель объема «Количество проведенных мероприятий»	Единица	75	80	116	88	145	130	130
					Показатель качества «Количество человек, принявших участие»	Человек	10 000	10 000	37 500	38 611	60 000	40 000	40 000
1.8	Мероприятие «Организация систематических занятий физической культурой для лиц пожилого возраста в группах оздоровительной направленности»	министерство спорта Иркутской области	01.2014	12.2017	Показатель объема «Объем проведенных занятий»	Человеко-час	96	96	96	96	0	0	0
					Показатель качества «Количество занимающихся»	Человек	100	120	140	140	0	0	0
1.9	Мероприятие «Организация, проведение совещаний, семинаров, мастер-классов и иных мероприятий для специалистов спортивного профиля и участие в них»	министерство спорта Иркутской области	01.2014	12.2020	Показатель объема «Количество проведенных мероприятий»	Единица	20	20	20	20	38	20	20
					Показатель качества «Количество специалистов, принявших участие в официальных спортивных мероприятиях»	Человек	400	400	400	400	661	400	400
1.10	Мероприятие «Разработка и тиражирование информационно-методической и справочной продукции на различных носителях, а так же видео и аудио материалов»	министерство спорта Иркутской области	01.2014	12.2016	Показатель объема «Количество изданий»	Единица	1	2	3	0	0	0	0
					Показатель качества «Процент выполнения плана»	процент	100	100	100	0	0	0	0
1.11	Мероприятие «Создание и размещение на телевидении программ о физической культуре и спорте»	министерство спорта Иркутской области	01.2014	12.2020	бюджет субъекта Российской Федерации	тыс. руб.	400,0	263,2	360,0	250,0	250,0	250,0	250,0
					Показатель объема «Продолжительность эфира»	Минута	40	30	36	25	25	25	25
					Показатель качества «Аудитория»	Человек	10 000	10 000	10 000	10 000	10 000	10 000	10 000
1.12	Мероприятие «Участие в региональных, всероссийских и международных соревнованиях»	министерство спорта Иркутской области	01.2014	12.2020	бюджет субъекта Российской Федерации	тыс. руб.	2 812,0	1 157,0	3 809,3	11 309,3	8 005,4	3 809,3	3 809,3
					Показатель объема «Количество мероприятий, проведенных в течение года»	Единица	40	42	20	59	40	47	47
					Показатель качества «Количество участников»	Человек	120	126	236	352	400	152	152
1.13	«Мероприятия по поэтапному внедрению Всероссийского физкультурно-спортивного комплекса «Готов к труду и обороне»»	министерство спорта Иркутской области	01.2014	12.2018	бюджет субъекта Российской Федерации	тыс. руб.	100,0	0,0	0,0	0,0	494,0	0,0	0,0
					Показатель объема «Количество размещенных видео роликов в течении года»	Единица	1	x	x	x	x	x	x
					Показатель объема «Количество проведенных мероприятий»	Единица	x	x	x	x	1	x	x
					Показатель качества «Продолжительность видеороликов»	Минута	2	x	x	x	x	x	x
					Показатель качества «Количество участников»	Человек	x	x	x	x	80	x	x
ИТОГО объем финансирования в целом по программе					бюджет субъекта Российской Федерации	тыс. руб.	56 616,6	50 536,4	58 104,8	107 756,7	121 298,3	106 246,6	106 246,6

Приложение 3
к ведомственной целевой программе «Организация вовлечение населения в занятия физической культурой и массовым спортом» на 2014-2020 годы

НАПРАВЛЕНИЯ И ОБЪЕМЫ ФИНАНСИРОВАНИЯ ВЕДОМСТВЕННОЙ ЦЕЛЕВОЙ ПРОГРАММЫ

№	Наименование цели, задачи, мероприятия	Источник финансирования	КВСР	Рз	Пр	КЦСР	КВР	Общий объем финансирования, тыс. руб.	Объем финансирования, тыс. руб. 2014 год	2015 год	2016 год	2017 год	2018 год	2019 год	2020 год
1	2	3	4	5	6	7	8	9	10	11	12	13	14	15	16
	Цель «Совершенствование системы физического воспитания, развитие массового спорта среди различных категорий населения»	x	x	x	x	x	x	606 806,0	56 616,6	50 536,4	58 104,8	107 756,7	121 298,3	106 246,6	106 246,6
1.1	Участие в организации официальных спортивных мероприятий	бюджет субъекта Российской Федерации	801	11	01	54.1.01.00	6.0.0	20 663,5	12 061,1	8 602,4	0,0	0,0	0,0	0,0	0,0
		бюджет субъекта Российской Федерации	801	11	01	54.1.01.29999	6.0.0	37 132,6	0,0	0,0	7 656,2	7 656,2	7 273,4	7 273,4	7 273,4

1.2	Изготовление и размещение медийной продукции на телевидении, интернет-ресурсах	бюджет субъекта Российской Федерации	801	11	01	54.1.01.00	2.0.0	300,0	300,0	0,0	0,0	0,0	0,0	0,0	0,0
		бюджет субъекта Российской Федерации	801	11	01	54.1.01.29999	2.0.0	855,2	0,0	0,0	268,3	150,0	136,9	150,0	150,0
1.3	Изготовление и размещение печатных материалов в печатных средствах массовой информации	бюджет субъекта Российской Федерации	801	11	01	54.1.01.00	2.0.0	300,0	300,0	0,0	0,0	0,0	0,0	0,0	0,0
		бюджет субъекта Российской Федерации	801	11	01	54.1.01.29999	2.0.0	870,0	0,0	0,0	270,0	150,0	150,0	150,0	150,0
1.4	Обеспечение доступа к объектам спорта	бюджет субъекта Российской Федерации	801	11	01	54.1.01.00	6.0.0	39 854,1	18 203,4	21 650,7	0,0	0,0	0,0	0,0	0,0
		бюджет субъекта Российской Федерации	801	11	01	54.1.01.29999	6.0.0	334 817,3	0,0	0,0	18 173,6	72 206,3	86 688,6	78 874,4	78 874,4
1.5	Обеспечение доступа к открытым спортивным объектам для свободного пользования	бюджет субъекта Российской Федерации	801	11	01	54.1.01.00	6.0.0	22 224,9	12 945,1	9 279,8	0,0	0,0	0,0	0,0	0,0
		бюджет субъекта Российской Федерации	801	11	01	54.1.01.29999	6.0.0	18 138,2	0,0	0,0	18 138,2	0,0	0,0	0,0	0,0
1.6	Организация и проведение в Иркутской области спортивно-массовых мероприятий совместно с федерациями по видам спорта, общественными организациями среди различных слоев населения	бюджет субъекта Российской Федерации													
1.7	Организация и проведение в соответствии с календарным планом физкультурных мероприятий и спортивных мероприятий Иркутской области, фестивалей, выставок, смотров-конкурсов и иных мероприятий	бюджет субъекта Российской Федерации	801	11	01	54.1.01.00	2.0.0	17 878,3	9 495,0	8 383,3	0,0	0,0	0,0	0,0	0,0
		бюджет субъекта Российской Федерации	801	11	01	54.1.01.00	6.0.0	1 200,0	0,0	1 200,0	0,0	0,0	0,0	0,0	0,0
		бюджет субъекта Российской Федерации	801	11	01	54.1.01.29999	2.0.0	60 612,0	0,0	0,0	9 429,2	9 923,9	10 879,9	15 189,5	15 189,5
		бюджет субъекта Российской Федерации	801	11	01	54.1.01.29999	6.0.0	14 631,1	0,0	0,0	0,0	6 111,0	7 420,1	550,0	550,0
1.8	Организация систематических занятий физической культурой для лиц пожилого возраста в группах оздоровительной направленности														
1.9	Организация, проведение совещаний, семинаров, мастер-классов и иных мероприятий для специалистов спортивного профиля и участие в них														
1.10	Разработка и тиражирование информационнометодической и справочной продукции на различных носителях, а так же видео и аудио материалов														
1.11	Создание и размещение на телевидении программ о физической культуре и спорте	бюджет субъекта Российской Федерации	801	11	01	54.1.01.00	2.0.0	663,2	400,0	263,2	0,0	0,0	0,0	0,0	0,0
		бюджет субъекта Российской Федерации	801	11	01	54.1.01.29999	2.0.0	1 360,0	0,0	0,0	360,0	250,0	250,0	250,0	250,0
1.12	Участие в региональных, всероссийских и международных соревнованиях	бюджет субъекта Российской Федерации	801	11	01	54.1.01.00	2.0.0	3 969,0	2 812,0	1 157,0	0,0	0,0	0,0	0,0	0,0
		бюджет субъекта Российской Федерации	801	11	01	54.1.01.29999	2.0.0	148,5	0,0	0,0	148,5	0,0	0,0	0,0	0,0
		бюджет субъекта Российской Федерации	801	11	01	54.1.01.29999	1.0.0	30 594,1	0,0	0,0	3 660,8	11 309,3	8 005,4	3 809,3	3 809,3
1.13	Мероприятия по поэтапному внедрению Всероссийского физкультурно-спортивного комплекса «Готов к труду и обороне»	бюджет субъекта Российской Федерации	801	11	01	54.1.01.00	6.0.0	594,0	100,0				494,0		

».

Министр спорта Иркутской области И.Ю. Резник

СЛУЖБА ПО ОХРАНЕ ОБЪЕКТОВ КУЛЬТУРНОГО НАСЛЕДИЯ ИРКУТСКОЙ ОБЛАСТИ

ПРИКАЗ

12 декабря 2018 г. № 392-спр

Иркутск

Об утверждении границ территории, предмета охраны, режима использования территории объекта археологического наследия федерального значения «Кербулак» (стоянка)

В соответствии с Федеральным законом от 25 июня 2002 года № 73-ФЗ «Об объектах культурного наследия (памятниках истории и культуры) народов Российской Федерации», пунктом 4 статьи 17 Федерального закона от 22 октября 2014 года №315-ФЗ «О внесении изменений в Федеральный закон «Об объектах культурного наследия (памятниках истории и культуры) народов Российской Федерации» и отдельные законодательные акты Российской Федерации», на основании археологических работ, руководствуясь статьей 21 Устава Иркутской области, Положением о службе по охране объектов культурного наследия Иркутской области, утвержденным постановлением Правительства Иркутской области от 9 марта 2010 года № 31-пп,

П Р И К А З Ы В А Ю:

1. Утвердить границы территории объекта археологического наследия федерального значения - «Кербулак» (стоянка), расположенного в Аларском районе Иркутской области, согласно приложению 1.

2. Утвердить предмет охраны объекта археологического наследия федерального значения - «Кербулак» (стоянка) согласно приложению 2.

3. Режим использования территории объекта археологического наследия федерального значения – «Кербулак» (стоянка) установлен статьей 5.1 Федерального закона от 25 июня 2002 года №73-ФЗ «Об объектах культурного наследия (памятниках истории и культуры) народов Российской Федерации».

4. Настоящий приказ подлежит официальному опубликованию в общественно-политической газете «Областная», а также на «Официальном интернет-портале правовой информации» (www.pravo.gov.ru) за исключением приложений 1, 2 в соответствии с приказом Министерства культуры Российской Федерации от 01 сентября 2015 года №2328.

5. Настоящий приказ вступает в силу через десять дней со дня его официального опубликования.

Временно замещающий должность
руководителя службы по охране объектов
культурного наследия Иркутской области
А.А. Фоменко

СЛУЖБА ПО ОХРАНЕ ОБЪЕКТОВ КУЛЬТУРНОГО НАСЛЕДИЯ ИРКУТСКОЙ ОБЛАСТИ

ПРИКАЗ

12 декабря 2018 г. № 393-спр

Иркутск

Об утверждении границ территории, предмета охраны, режима использования территории объекта археологического наследия федерального значения «Обхон» (стоянка)

В соответствии с Федеральным законом от 25 июня 2002 года № 73-ФЗ «Об объектах культурного наследия (памятниках истории и культуры) народов Российской Федерации», пунктом 4 статьи 17 Федерального закона от 22 октября 2014 года №315-ФЗ «О внесении изменений в Федеральный закон «Об объектах культурного наследия (памятниках истории и культуры) народов Российской Федерации» и отдельные законодательные акты Российской Федерации», на основании археологических работ, руководствуясь статьей 21 Устава Иркутской области, Положением о службе по охране объектов культурного наследия Иркутской области, утвержденным постановлением Правительства Иркутской области от 9 марта 2010 года № 31-пп,

П Р И К А З Ы В А Ю:

1. Утвердить границы территории объекта археологического наследия федерального значения - «Обхон» (стоянка), расположенного в Аларском районе Иркутской области, согласно приложению 1.

2. Утвердить предмет охраны объекта археологического наследия федерального значения - «Обхон» (стоянка) согласно приложению 2.

3. Режим использования территории объекта археологического наследия федерального значения – «Обхон» (стоянка) установлен статьей 5.1 Федерального закона от 25 июня 2002 года №73-ФЗ «Об объектах культурного наследия (памятниках истории и культуры) народов Российской Федерации».

4. Настоящий приказ подлежит официальному опубликованию в общественно-политической газете «Областная», а также на «Официальном интернет-портале правовой информации» (www.pravo.gov.ru) за исключением приложений 1, 2 в соответствии с приказом Министерства культуры Российской Федерации от 01 сентября 2015 года №2328.

5. Настоящий приказ вступает в силу через десять дней со дня его официального опубликования.

Временно замещающий должность
руководителя службы по охране объектов
культурного наследия Иркутской области
А.А. Фоменко

СЛУЖБА ПО ОХРАНЕ ОБЪЕКТОВ КУЛЬТУРНОГО НАСЛЕДИЯ ИРКУТСКОЙ ОБЛАСТИ

ПРИКАЗ

12 декабря 2018 г. № 394-спр

Иркутск

Об утверждении границ территории, предмета охраны, режима использования территории объекта археологического наследия федерального значения «Егоровская» (стоянка)

В соответствии с Федеральным законом от 25 июня 2002 года № 73-ФЗ «Об объектах культурного наследия (памятниках истории и культуры) народов Российской Федерации», пунктом 4 статьи 17 Федерального закона от 22 октября 2014 года №315-ФЗ «О внесении изменений в Федеральный закон «Об объектах культурного наследия (памятниках истории и культуры) народов Российской Федерации» и отдельные законодательные акты Российской Федерации», на основании археологических работ, руководствуясь статьей 21 Устава Иркутской области, Положением о службе по охране объектов культурного наследия Иркутской области, утвержденным постановлением Правительства Иркутской области от 9 марта 2010 года № 31-пп,

П Р И К А З Ы В А Ю:

1. Утвердить границы территории объекта археологического наследия федерального значения - «Егоровская» (стоянка), расположенного в Аларском районе Иркутской области, согласно приложению 1.

2. Утвердить предмет охраны объекта археологического наследия федерального значения - «Егоровская» (стоянка) согласно приложению 2.

3. Режим использования территории объекта археологического наследия федерального значения – «Егоровская» (стоянка) установлен статьей 5.1 Федерального закона от 25 июня 2002 года №73-ФЗ «Об объектах культурного наследия (памятниках истории и культуры) народов Российской Федерации».

4. Настоящий приказ подлежит официальному опубликованию в общественно-политической газете «Областная», а также на «Официальном интернет-портале правовой информации» (www.pravo.gov.ru) за исключением приложений 1, 2 в соответствии с приказом Министерства культуры Российской Федерации от 01 сентября 2015 года №2328.

5. Настоящий приказ вступает в силу через десять дней со дня его официального опубликования.

Временно замещающий должность
руководителя службы по охране объектов
культурного наследия Иркутской области
А.А. Фоменко

АГЕНТСТВО ПО ОБЕСПЕЧЕНИЮ ДЕЯТЕЛЬНОСТИ МИРОВЫХ СУДЕЙ ИРКУТСКОЙ ОБЛАСТИ

П Р И К А З

14 декабря 2018 года № 31-агпр

Иркутск

О признании утратившими силу отдельных приказов агентства по обеспечению деятельности мировых судей Иркутской области

В соответствии с постановлением Правительства Иркутской области от 18 октября 2018 года № 750-пп «О внесении изменений в постановление Правительства Иркутской области от 1 августа 2011 года № 220-пп», Положением об агентстве по обеспечению деятельности мировых судей Иркутской области, утвержденным постановлением Правительства Иркутской области от 30 декабря 2015 года № 690-пп, руководствуясь статьей 21 Устава Иркутской области,

П Р И К А З Ы В А Ю:

1. Признать утратившими силу:

1) приказ агентства по обеспечению деятельности мировых судей Иркутской области от 17 февраля 2017 года № 7-агпр «Об утверждении административного регламента исполнения государственной функции по контролю за осуществлением органами местного самоуправления областных государственных полномочий по определению персонального состава и обеспечению деятельности административных комиссий»;

2) приказ агентства по обеспечению деятельности мировых судей Иркутской области от 17 февраля 2017 года № 8-агпр «Об утверждении административного регламента исполнения государственной функции по контролю за осуществлением органами местного самоуправления областного государственного полномочия по определению перечня должностных лиц органов местного самоуправления, уполномоченных составлять протоколы об административных правонарушениях, предусмотренных отдельными законами Иркутской области об административной ответственности»;

3) приказ агентства по обеспечению деятельности мировых судей Иркутской области от 1 февраля 2018 года № 1-агпр «О внесении изменений в отдельные приказы агентства по обеспечению деятельности мировых судей Иркутской области».

2. Настоящий приказ подлежит официальному опубликованию.

Руководитель агентства по обеспечению
деятельности мировых судей
Иркутской области
П.Ю. Семенов

СЛУЖБА ПО ОХРАНЕ ОБЪЕКТОВ КУЛЬТУРНОГО НАСЛЕДИЯ ИРКУТСКОЙ ОБЛАСТИ

П Р И К А З

17 декабря 2018 г. **№ 398-спр**

Иркутск

Об утверждении границ территории и режима использования объекта культурного наследия регионального значения

В соответствии со ст. 3.1 Федерального закона от 25июня 2002 года № 73-ФЗ «Об объектах культурного наследия (памятниках истории и культуры) народов Российской Федерации'', руководствуясь статьей 21 Устава Иркутской области, Положением о службе по охране объектов культурного наследия Иркутской области, утвержденным постановлением Правительства Иркутской области от 9 марта 2010 года № 31-пп,

П Р И К А З Ы В А Ю:

1. Утвердить границы территории объекта культурного наследия регионального значения «Дом № 20'' (вид объекта культурного наследия - памятник), расположенного по адресу: Иркутская область, г. Иркутск, ул. 3 июля, 20 (современный адрес памятника: Иркутская область, г. Иркутск, ул. Тимирязева, 61) согласно приложениям №1, №2.

2. Утвердить режим использования территории объекта культурного наследия регионального значения согласно приложению №3.

3. Настоящий приказ подлежит официальному опубликованию в общественно-политической газете «Областная'', а также на «Официальном интернет-портале правовой информации'' (www.pravo.gov.ru).

4. Настоящий приказ вступает в силу через десять календарных дней после дня его официального опубликования.

В.з.д. руководителя службы по охране объектов культурного наследия Иркутской области
А.А. Фоменко

Приложение № 1
к приказу службы по охране объектов
культурного наследия Иркутской области
№ 398-спр от 17 декабря 2018 г.

Карта границ территории объекта культурного наследия регионального значения

Наименование объекта: «Дом № 20''.

Адрес: Иркутская область, г. Иркутск, ул. 3 июля, 20 (современный адрес памятника: Иркутская область, г. Иркутск, ул. Тимирязева, 61).

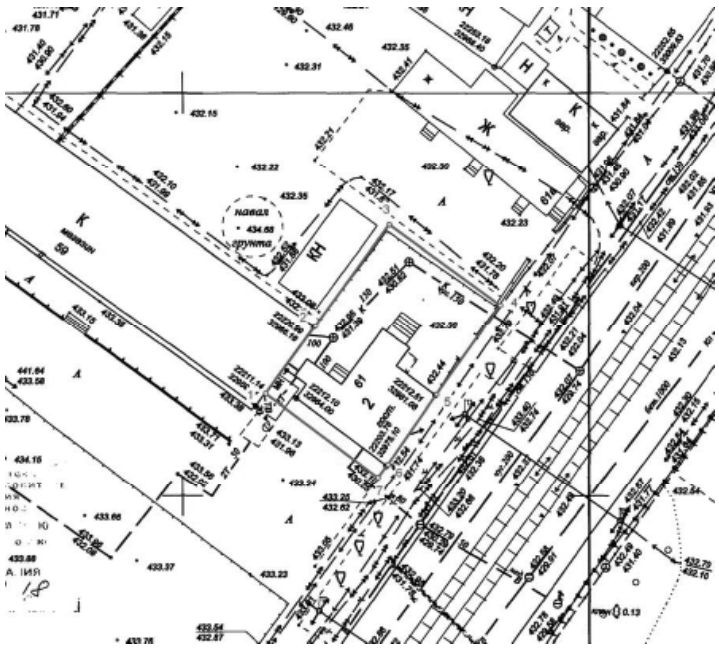

Условные обозначения:

- Границы территории объекта культурного наследия
• 1 - Поворотная точка границы объекта

В.з.д. руководителя службы по охране объектов культурного наследия Иркутской области
А.А. Фоменко

Приложение № 2
к приказу службы по охране объектов
культурного наследия Иркутской области
№ 398-спр от 17 декабря 2018 г.

Перечень координат поворотных (характерных) точек границ территории объекта культурного наследия регионального значения

Наименование объекта: «Дом № 20''.

Адрес: Иркутская область, г. Иркутск, ул. 3 июля, 20 (современный адрес памятника: Иркутская область, г. Иркутск, ул. Тимирязева, 61).

Система координат – МСК-38, зона 3

№ п/п	X	Y	Длина линии, м	Дирекционный угол
1	385184.88	3336659.04	10.35	034° 36' 40''
2	385193.40	3336664.92	15.50	034° 27' 32''
3	385206.18	3336673.69	16.91	124° 20' 52''
4	385196.64	3336687.65	13.62	213° 51' 54''
5	385185.33	3336680.06	10.50	213° 04' 10''
6	385176.53	3336674.33	02.01	215° 16' 20''
7	385174.89	3336673.17	17.30	305° 15' 37''
1	385184.88	3336659.04		

Площадь - 444 кв.м.

Система координат г. Иркутска

№ п/п	X	Y	Длина линии, м	Дирекционный угол
1	22212.60	32960.22	10.35	036° 09' 41''
2	22220.96	32966.33	15.50	035° 59' 50''
3	22233.50	32975.44	16.91	125° 54' 28''
4	22223.58	32989.14	13.62	215° 26' 23''
5	22212.48	32981.24	10.50	214° 35' 54''
6	22203.84	32975.28	02.01	216° 55' 36''
7	22202.23	32974.07	17.30	306° 49' 24''
1	22212.60	32960.22		

Площадь – 444 кв.м.

Система координат геодезическая WGS–84

№ п/п	Широта	Долгота
1	052° 17' 18.7642''	104° 18' 12.9329''
2	052° 17' 19.0365''	104° 18' 13.2509''
3	052° 17' 19.4449''	104° 18' 13.7253''
4	052° 17' 19.1284''	104° 18' 14.4528''
5	052° 17' 18.7669''	104° 18' 14.0420''
6	052° 17' 18.4855''	104° 18' 13.7317''
7	052° 17' 18.4331''	104° 18' 13.6690''

В.з.д. руководителя службы по охране объектов культурного наследия Иркутской области
А.А. Фоменко

Приложение № 3
к приказу службы по охране объектов
культурного наследия Иркутской области
№ 398-спр от 17 декабря 2018 г.

Режим использования территории
объекта культурного наследия регионального значения

Наименование объекта: «Дом № 20''.

Адрес: Иркутская область, г. Иркутск, ул. 3 июля, 20 (современный адрес памятника: Иркутская область, г. Иркутск, ул. Тимирязева, 61).

- на территории объекта культурного наследия запрещаются строительство объектов капитального строительства и увеличение объемно-пространственных характеристик существующих на территории памятника или ансамбля объектов капитального строительства; проведение земляных, строительных, мелиоративных и иных работ, за исключением работ по сохранению объекта культурного наследия или его отдельных элементов, сохранению историко-градостроительной или природной среды объекта культурного наследия;

- на территории объекта культурного наследия разрешается ведение хозяйственной деятельности, не противоречащей требованиям обеспечения сохранности объекта культурного наследия и позволяющей обеспечить функционирование объекта культурного наследия в современных условиях.

В.з.д. руководителя службы по охране объектов культурного наследия Иркутской области
А.А. Фоменко

МИНИСТЕРСТВО КУЛЬТУРЫ И АРХИВОВ ИРКУТСКОЙ ОБЛАСТИ

П Р И К А З

12 декабря 2018 г. **№ 52-мпр**

Иркутск

Об утверждении порядка рассмотрения заявок бюджетных и автономных учреждений, в отношении которых министерство культуры и архивов Иркутской области осуществляет функции и полномочия учредителя, на предоставление субсидий на иные цели

В соответствии с пунктом 59 Порядка формирования государственного задания на оказание государственных услуг (выполнение работ) государственными учреждениями Иркутской области и финансового обеспечения выполнения государственного задания, предоставления субсидий бюджетным и автономным учреждениям Иркутской области на финансовое обеспечение выполнения ими государственного задания, рассчитанных с учетом нормативных затрат на оказание ими государственных услуг физическим и (или) юридическим лицам и нормативных затрат на содержание государственного имущества, определения объема и условия предоставления субсидий бюджетным и автономным учреждениям Иркутской области на иные цели, утвержденного постановлением Правительства Иркутской области от 31 декабря 2010 года № 348-пп, руководствуясь Положением о министерстве культуры и архивов Иркутской области, утвержденным постановлением Правительства Иркутской области от 29 декабря 2009 года № 388/166-пп, статьей 21 Устава Иркутской области,

ПРИКАЗЫВАЮ:

1. Утвердить Порядок рассмотрения заявок бюджетных и автономных учреждений, в отношении которых министерство культуры и архивов Иркутской области осуществляет функции и полномочия учредителя, на предоставление субсидий на иные цели (прилагается).

2. Настоящий приказ подлежит официальному опубликованию.

Министр культуры и архивов Иркутской области
О.К. Стасюлевич

Утвержден
приказом министерства культуры и архивов
Иркутской области
от 12 декабря 2018 г. № 52-мпр

ПОРЯДОК
РАССМОТРЕНИЯ ЗАЯВОК БЮДЖЕТНЫХ И АВТОНОМНЫХ УЧРЕЖДЕНИЙ, В ОТНОШЕНИИ КОТОРЫХ МИНИСТЕРСТВО КУЛЬТУРЫ И АРХИВОВ ИРКУТСКОЙ ОБЛАСТИ ОСУЩЕСТВЛЯЕТ ФУНКЦИИ И ПОЛНОМОЧИЯ УЧРЕДИТЕЛЯ, НА ПРЕДОСТАВЛЕНИЕ СУБСИДИИ НА ИНЫЕ ЦЕЛИ

1. Настоящий Порядок устанавливает порядок рассмотрения заявок бюджетных и автономных учреждений, в отношении которых министерство культуры и архивов Иркутской области осуществляет функции и полномочия учредителя, на предоставление субсидий на иные цели, а также порядок и сроки принятия министерством культуры и архивов Иркутской области решения по результатам рассмотрения указанных заявок (далее соответственно - заявки, учреждения, министерство, субсидии).

2. Субсидии учреждениям предоставляются министерством на цели, установленные законом Иркутской области об областном бюджете на очередной финансовый год и плановый период, не связанные с выполнением учреждениями государственного задания в пределах лимитов бюджетных обязательств, предусмотренных министерству.

3. В целях предоставления субсидий руководители учреждений представляют в министерство письменные обращения и заявки по форме согласно приложению к настоящему Порядку с письменными обоснованиями и расчетами, содержащими стоимостные показатели реализуемых учреждениями мероприятий.

Документы, указанные в абзаце первом настоящего пункта, представляются в министерство в срок до 1 июня текущего финансового года.

4. По результатам рассмотрения документов, указанных в пункте 3 настоящего Порядка, министерство принимает решение о предоставлении субсидий учреждениям с учетом приоритетных направлений расходов областного бюджета.

5. В случае, если для принятия министерством решения о предоставлении субсидий недостаточно информации, содержащейся в обосновании и расчетах, представленных учреждениями, министерство запрашивает дополнительную информацию у учреждений в срок, не превышающий трех рабочих дней со дня получения документов, указанных в пункте 3 настоящего Порядка.

Учреждения обязаны направить ответ на запрос министерства о предоставлении дополнительной информации в срок, не превышающий трех рабочих дня со дня получения учреждением указанного запроса.

6. Объем субсидий определяется министерством исходя из представленных учреждениями расчетов и обоснований размеров субсидий в пределах объемов финансирования соответствующих мероприятий государственных программ Иркутской области.

7. Министерство вправе изменять объемы субсидий учреждениям в случае изменения количественных и стоимостных показателей реализуемых учреждениями мероприятий государственных программ Иркутской области в пределах объемов финансирования соответствующих мероприятий государственных программ Иркутской области, в том числе в случае принятия нормативных правовых актов и (или) внесения изменений в нормативные правовые акты, устанавливающие цели и порядок предоставления субсидий учреждениям.

8. В течение трех рабочих дней со дня принятия министерством решения о предоставлении субсидий учреждениям между учреждениями и министерством заключается соглашение о предоставлении субсидий в соответствии с примерной формой, утвержденной министерством финансов Иркутской области (далее - соглашения).

9. Субсидии предоставляются министерством учреждениям в течение финансового года на основании соглашений.

10. Информация об объемах и сроках перечисления субсидий учреждениям учитывается министерством при формировании прогноза кассовых выплат из областного бюджета, необходимого для составления в установленном порядке кассового плана исполнения областного бюджета.

11. Неиспользованные в текущем финансовом году остатки субсидий, в отношении которых министерством не принято решение о наличии потребности в направлении их на те же цели в очередном финансовом году, подлежат перечислению в областной бюджет в порядке, установленном законодательством.

12. Руководители учреждений несут персональную ответственность за осуществление расходов на цели, указанные в соглашениях.

13. Контроль за целевым использованием субсидий осуществляют министерство и органы государственного финансового контроля.

Министр культуры и архивов Иркутской области
О.К. Стасюлевич

Приложение
к Порядку предоставления субсидии
на иные цели областным государственным
бюджетным и автономным учреждениям,
в отношении которых министерство
культуры и архивов осуществляет
функции и полномочия учредителя

ФОРМА ЗАЯВКИ
НА ПРЕДОСТАВЛЕНИЕ СУБСИДИИ НА ИНЫЕ ЦЛИ

_____
(наименование учреждения)

Наименование государственной программы	Наименование расходов	Расшифровка расходов (расчет)	Сумма, тыс. руб.

Руководитель учреждения _____ _____
(подпись) (расшифровка подписи)

Главный бухгалтер _____ _____
(подпись) (расшифровка подписи)

СЛУЖБА ПО ОХРАНЕ ОБЪЕКТОВ КУЛЬТУРНОГО НАСЛЕДИЯ ИРКУТСКОЙ ОБЛАСТИ

П Р И К А З

17 декабря 2018 г. **№ 399-спр**

Иркутск

Об утверждении границ территории и режима использования объекта культурного наследия регионального значения

В соответствии со ст. 3.1 Федерального закона от 25июня 2002 года № 73-ФЗ «Об объектах культурного наследия (памятниках истории и культуры) народов Российской Федерации», руководствуясь статьей 21 Устава Иркутской области, Положением о службе по охране объектов культурного наследия Иркутской области, утвержденным постановлением Правительства Иркутской области от 9 марта 2010 года № 31-пп,

П Р И К А З Ы В А Ю:

1. Утвердить границы территории объекта культурного наследия регионального значения «Жилой дом (дерев.)», сер. XIX в. (вид объекта культурного наследия - памятник), расположенного по адресу: Иркутская область, г. Иркутск, ул. Дек. событий, 77, согласно приложениям№1,№2.

2. Утвердить режим использования территории объекта культурного наследия регионального значения согласно приложению №3.

3. Настоящий приказ подлежит официальному опубликованию в общественно-политической газете «Областная», а также на «Официальном интернет-портале правовой информации» (www.pravo.gov.ru).

4. Настоящий приказ вступает в силу через десять календарных дней после дня его официального опубликования.

В.з.д. руководителя службы по охране объектов культурного наследия Иркутской области
А.А. Фоменко

Приложение № 1
к приказу службы по охране объектов
культурного наследия Иркутской области
№ 399-спр от 17 декабря 2018 г.

Карта границ территории объекта культурного наследия регионального значения

Наименование и датировка объекта: «Жилой дом (дерев.)», сер. XIX в.
Адрес: Иркутская область, г. Иркутск, ул. Декабрьских Событий, 77.

Условные обозначения:

——— - Границы территории объекта культурного наследия
•1 - Поворотная точка границы объекта

В.з.д. руководителя службы по охране объектов культурного наследия Иркутской области
А.А. Фоменко

Приложение № 2
к приказу службы по охране объектов
культурного наследия Иркутской области
№ 399-спр от 17 декабря 2018 г.

Перечень координат поворотных (характерных) точек границ территории объекта культурного наследия регионального значения

Наименование и датировка объекта:«Жилой дом (дерев.)», сер. XIX в.
Адрес: Иркутская область, г. Иркутск, ул. Дек. событий, 77.

Система координат – МСК-38, зона 3

№ п/п	X	Y	Длина линии, м	Дирекционный угол
1	384892.97	3336704.08	24.10	036° 09' 24''
2	384912.43	3336718.30	18.57	128° 18' 28''
3	384900.92	3336732.87	14.50	215° 59' 33''
4	384889.19	3336724.35	08.82	215° 18' 40''
5	384881.99	3336719.25	13.03	305° 53' 06''
6	384889.63	3336708.69	05.69	305° 55' 25''
1	384892.97	3336704.08		

Площадь - 441 кв.м.
Система координат г. Иркутска

№ п/п	X	Y	Длина линии, м	Дирекционный угол
1	21919.57	32997.32	24.10	037° 42' 06''
2	21938.64	33012.06	18.56	129° 51' 53''
3	21926.74	33026.31	14.49	217° 32' 31''
4	21915.25	33017.48	08.83	216° 53' 45''
5	21908.19	33012.18	13.03	307° 25' 25''
6	21916.11	33001.83	05.68	307° 29' 41''
1	21919.57	32997.32		

Площадь – 441 кв.м.
Система координат геодезическая WGS–84

№ п/п	Широта	Долгота
1	052° 17' 09.2968''	104° 18' 15.0384''
2	052° 17' 09.9182''	104° 18' 15.8064''
3	052° 17' 09.5376''	104° 18' 16.5643''
4	052° 17' 09.1630''	104° 18' 16.1040''
5	052° 17' 08.9330''	104° 18' 15.8284''
6	052° 17' 09.1861''	104° 18' 15.2785''

В.з.д. руководителя службы по охране объектов культурного наследия Иркутской области
А.А. Фоменко

Приложение № 3
к приказу службы по охране объектов
культурного наследия Иркутской области
№ 399-спр от 17 декабря 2018 г.

**Режим использования территории
объекта культурного наследия регионального значения**

Наименование и датировка объекта:«Жилой дом (дерев.)», сер. XIX в.
Адрес: Иркутская область, г. Иркутск, ул. Дек. событий, 77.

- на территории объекта культурного наследия запрещаются строительство объектов капитального строительства и увеличение объемно-пространственных характеристик существующих на территории памятника или ансамбля объектов капитального строительства; проведение земляных, строительных, мелиоративных и иных работ, за исключением работ по сохранению объекта культурного наследия или его отдельных элементов, сохранению историко-градостроительной или природной среды объекта культурного наследия;

- на территории объекта культурного наследия разрешается ведение хозяйственной деятельности, не противоречащей требованиям обеспечения сохранности объекта культурного наследия и позволяющей обеспечить функционирование объекта культурного наследия в современных условиях.

В.з.д. руководителя службы по охране объектов культурного наследия Иркутской области
А.А. Фоменко

**МИНИСТЕРСТВО ТРУДА И ЗАНЯТОСТИ
ИРКУТСКОЙ ОБЛАСТИ**

П Р И К А З

12 декабря 2018 года **№ 68-мпр**

Иркутск

Об утверждении Методических рекомендаций для работодателей по предоставлению помощи наставника в рамках сопровождения при содействии занятости инвалидов

В целях осуществления информационного обеспечения работодателей по вопросам предоставления помощи наставника в рамках сопровождения при содействии занятости инвалидов, в соответствии с Федеральным законом от 29 декабря 2017 года № 476-ФЗ «О внесении изменений в Закон Российской Федерации «О занятости населения в Российской Федерации», руководствуясь статьей 21 Устава Иркутской области, Положением о министерстве труда и занятости Иркутской области, утвержденным постановлением Правительства Иркутской области от 3 декабря 2012 года № 688-пп,

П Р И К А З Ы В А Ю:

1. Утвердить Методические рекомендации для работодателей по предоставлению помощи наставника в рамках сопровождения при содействии занятости инвалидов (прилагаются).

2. Настоящий приказ вступает в силу с 1 января 2019 года, но не ранее чем через десять календарных дней после дня его официального опубликования.

Министр Н.В. Воронцова

УТВЕРЖДЕНЫ
приказом министерства труда
и занятости Иркутской области
от 12 декабря 2018 года № 68-мпр

**МЕТОДИЧЕСКИЕ РЕКОМЕНДАЦИИ
ДЛЯ РАБОТОДАТЕЛЕЙ ПО ПРЕДОСТАВЛЕНИЮ ПОМОЩИ НАСТАВНИКА В РАМКАХ СОПРОВОЖДЕНИЯ ПРИ СОДЕЙСТВИИ ЗАНЯТОСТИ ИНВАЛИДОВ**

Глава 1. ОБЩИЕ ПОЛОЖЕНИЯ

1. Настоящие Методические рекомендации разработаны в целях оказания организационно-методической помощи работодателям по предоставлению инвалиду помощи наставника в рамках сопровождения при содействии занятости инвалида.

2. Организация работы по предоставлению помощи наставника в рамках сопровождения при содействии занятости инвалидов осуществляется в соответствии с Законом Российской Федерации от 19 апреля 1991 года № 1032-1 «О занятости населения в Российской Федерации» и иными нормативными правовыми актами.

Глава 2. ОРГАНИЗАЦИЯ РАБОТЫ ПО ПРЕДОСТАВЛЕНИЮ ПОМОЩИ НАСТАВНИКА В РАМКАХ СОПРОВОЖДЕНИЯ ПРИ СОДЕЙСТВИИ ЗАНЯТОСТИ ИНВАЛИДОВ

3. Работодатели содействуют проведению государственной политики занятости населения, в том числе на основе осуществления сопровождения при содействии занятости инвалида, посредством формирования с учетом его потребностей пути передвижения по территории работодателя, оборудования (оснащения) для него рабочего места, обеспечения для него доступа в необходимые помещения, оказания помощи в организации труда при дистанционной работе или работе на дому, определения особенностей режима рабочего времени и времени отдыха инвалида, предоставления при необходимости помощи наставника.

4. Для наиболее эффективного освоения инвалидом трудовых функций работодатель вправе принять решение об определении за работником, имеющим инвалидность, наставника.

Наставничество осуществляется над гражданами, признанными в установленном порядке инвалидами.

5. Основными задачами наставника являются:

1) содействие инвалиду в освоении трудовых обязанностей;

2) внесение работодателю предложений по вопросам, связанным с созданием инвалиду условий для доступа к рабочему месту и с дополнительным оборудованием (оснащением) его рабочего места.

6 . Наставник вправе:

1) участвовать в обсуждении внутрипроизводственного перемещения инвалида;

2) требовать от инвалида выполнения указаний по вопросам, связанным с его производственной деятельностью;

3) осуществлять контроль за деятельностью инвалида, преимущественно в форме проверки выполнения заданий, поручений, качества выполняемой им работы;

4) информировать руководителя о процессе адаптации инвалида в трудовом коллективе, дисциплине и поведении;

5) ходатайствовать перед руководителем о направлении инвалида на курсы повышения квалификации, присвоении разряда, содействовать его профессиональному росту, достижению высокого профессионализма;

6) принимать участие в обсуждении вопросов, связанных с работой инвалида, вносить предложения руководителю о поощрении инвалида или применении мер дисциплинарной ответственности.

7. В обязанности наставника входит:

1) изучение анкетных данных инвалида, в том числе рекомендаций к трудовой деятельности индивидуальной программы реабилитации или абилитации инвалида;

2) оказание помощи инвалиду в освоении необходимых профессиональных знаний, умений, трудовых функций, организация его трудовой деятельности, передача наставником личного опыта;

3) составление индивидуального плана сопровождения трудовой деятельности инвалида,

4) оказание индивидуальной помощи инвалиду при формировании и освоении доступного для него маршрута передвижения по территории работодателя;

5) оказание помощи инвалиду в использовании им технических средств реабилитации в процессе трудовой деятельности на объектах работодателя, в изучении основных локальных нормативных актов и в выполнении трудовых функций;

6) внесение работодателю предложений по вопросам, связанным с созданием инвалиду условий доступности рабочего места и его дополнительного оснащения с учетом имеющихся ограничений жизнедеятельности;

7) содействие адаптации инвалида в трудовом коллективе, в освоении им корпоративной культуры.

8. Наставники подбираются из наиболее подготовленных работников, обладающих высокими профессиональными качествами, коммуникативными навыками и гибкостью в общении, имеющих стабильные показатели в работе, способность и готовность делиться своим опытом, системное представление о своем участке работы и работе подразделения.

К наставничеству могут также привлекаться работники, достигшие пенсионного возраста, продолжающие работу в трудовом коллективе, имеющие богатый производственный опыт и достигшие значительных успехов в своей профессиональной деятельности.

9. Определение наставника осуществляется приказом (распоряжением) работодателя с письменного согласия работника.

Один наставник может быть определен одновременно не более, чем за двумя инвалидами.

В дополнительное соглашение к трудовому договору с работником, определенным в качестве наставника, подлежат включению следующие условия:

1) права и обязанности работника при выполнении функций наставника;

2) фамилия, имя, отчество (последнее – при наличии) инвалида, за которым определен наставник;

3) дата начала работы в качестве наставника и срок, в течение которого работник будет выполнять функции наставника;

4) условия оплаты труда наставника.

10. Срок, в течение которого работник будет выполнять функции наставника, устанавливаются работодателем с письменного согласия работника.

Работник имеет право досрочно отказаться от выполнения функций наставника, а работодатель - досрочно отменить поручение об их выполнении, предупредив об этом другую сторону в письменной форме не позднее чем за три рабочих дня.

Для инвалидов с ментальными нарушениями, слепых, инвалидов-колясочников сопровождение наставника может быть установлено постоянно, на протяжении всей трудовой деятельности инвалида у данного работодателя.

11. За наставничество работнику производится доплата. Размер доплаты устанавливается по соглашению сторон, но не может быть менее 1/2 установленного федеральным законом минимального размера оплаты труда.

12. В случае привлечения наставника к дисциплинарной ответственности или психологической несовместимости наставника и инвалида работодателем может производиться замена наставника.

Заместитель министра Е.Л. Егорова

СЛУЖБА ПО ОХРАНЕ ОБЪЕКТОВ КУЛЬТУРНОГО НАСЛЕДИЯ ИРКУТСКОЙ ОБЛАСТИ

П Р И К А З

12 декабря 2018 г. № 386-спр

Иркутск

О внесении изменений в ведомственную целевую программу «Обеспечение сохранности и использования, популяризация объектов культурного наследия, находящихся в собственности Иркутской области, и государственная охрана объектов культурного наследия Иркутской области» на 2016-2020 годы

В соответствии с Положением «О разработке, утверждении и реализации ведомственных целевых программ Иркутской области», утвержденным постановлением Правительства Иркутской области от 16 июля 2013 года № 261-пп, руководствуясь статьей 21 Устава Иркутской области, Положением о службе по охране объектов культурного наследия Иркутской области, утвержденным постановлением Правительства Иркутской области от 9 марта 2010 года № 31-пп,

ПРИКАЗЫВАЮ:

1. Перечень объектов культурного наследия, требующих проведения работ по сохранению, ведомственной целевой программы Иркутской области «Обеспечение сохранности и использования, популяризация объектов культурного наследия, находящихся в собственности Иркутской области, и государственная охрана объектов культурного наследия Иркутской области» на 2016-2020 годы, утвержденной приказом службы по охране объектов культурного наследия Иркутской области от 18 декабря 2015 года № 57-спр изложить в новой редакции согласно приложению 1 к настоящему приказу.

2. Настоящий приказ подлежит официальному опубликованию в общественно-политической газете «Областная», а также на «Официальном интернет-портале правовой информации» (www.pravo.gov.ru).

3. Настоящий приказ вступает в силу через десять календарных дней после дня его официального опубликования.

Временно замещающий должность руководителя службы
по охране объектов культурного наследия
Иркутской области
А.А. Фоменко

Приложение 1
к приказу службы по охране объектов культурного наследия Иркутской области
386-спр 12 декабря 2018 г.

ПЕРЕЧЕНЬ ОБЪЕКТОВ КУЛЬТУРНОГО НАСЛЕДИЯ, ТРЕБУЮЩИХ ПРОВЕДЕНИЯ РЕМОНТНО-РЕСТАВРАЦИОННЫХ РАБОТ, ВЕДОМСТВЕННОЙ ЦЕЛЕВОЙ ПРОГРАММЫ ИРКУТСКОЙ ОБЛАСТИ

№	Наименование мероприятия	Ед. изм.	Объем выполнения работ				
			2016 год	2017 год	2018 год	2019 год	2020 год
1	2	3	4	5	6	7	8
Задача 1: Сохранение и использование объектов культурного наследия, расположенных на территории Иркутской области							
1	«Усадьба Бревнова: особняк», здание служб, ул. С.Разина, 40 /ул. Горького (реставрация)	тыс. руб.	31 108,9	33 238,2	-	-	-
2	Усадьба Левенсона: два жилых дома, два амбара, Дзержинского ул., 62 (реставрация)	тыс. руб.	-	-	-	27 544,3	13 259,3
3	«Особняк Бутиных» (Дом актера), Хасановский пер.1, (проектная документация, реставрация)	тыс. руб.	-	3 070,0	4 614,5	-	-
			-	394,4	-	23 359,4	17 000,0
4	Комплекс зданий ВСОРГО, 1883-1891 гг., арх. Розен Г.В., К. Маркса, 2 (проектная документация)	тыс. руб.	-	-	2 984,5	2 500,0	-
5	Усадьба В.П. Сукачева: бесплатная школа для девочек, ул. 1-я Советская, 47, лит. «А» (проектная документация, реставрация)	тыс. руб.	-	-	105,8	-	-
		тыс. руб.	-	-	-	-	5 000,0
6	Торговый дом фирмы «Треугольник», ул. К. Маркса, 28 (проектная документация)	тыс. руб.	-	-	-	-	2 500,0
7	«Особняк с воротами», ул. Свердлова, 20 (музей В.Г. Распутина) (реставрация)	тыс. руб.	7 282,3	-	-	-	-
8	Комплекс построек военной гимназии (кадетское училище) и юнкерское училище: «Учебный корпус» (бывшее Главное здание военного училища), «Здание штаба» (бывшее офицерское собрание), расположенных по адресу: г. Иркутск, ул. Советская, 176 (проектная документация)	тыс. руб.	-	-	34 931,1	-	-
9	Флигель в усадьбе, ул. Седова, 11В, Дом жилой, ул. Седова, 13А, Дом жилой, ул. Седова, 15Б (Здания министерства культуры и архивов Иркутской области) (реставрация)	тыс. руб.	-	10 000,0	-	-	-
10	Здание гостиницы «Централь» (ГАУК «Иркутский областной театр юного зрителя имени А. Вампилова»), ул. Ленина, 13 (проектная документация)	тыс. руб.	-	30 700,0	-	-	-
11	Место захоронения жертв массовых политических репрессий 1937-1940 годов, Иркутский р-н, с.Пивовариха, восточнее поселка (проектная документация)	тыс. руб.	-	2 979,3	-	-	-
12	Здание прогимназии Гайдук, здесь в декабре 1917г. проходили бои между красноармейцами и восставшими юнкерами, ул.5 Армии, 2 (проектная документация)	тыс. руб.	-	-	-	-	16 599,2
13	Застройка ул. К.Маркса. Доходный дом в усадьбе Антонова Н.А. (проектная документация)	тыс. руб.	-	-	2 675,4	1 134,3	-
14	Застройка ул. Маркса К. Родильный дом и лечебница, г. Иркутск, ул. Каландаришвили, 12, (ГБУЗ «Областной онкологический диспансер») (реставрация)	тыс. руб.	-	-	110 000,0	110 000,0	110 000,0
15	Доходный дом в усадьбе А.Н. Гиндина, г. Иркутск, ул. Свердлова, 16 (проектная документация)	тыс. руб.	-	-	435,0	-	-
16	Прочие виды работ по сохранению объектов культурного наследия: авторский, технический и археологический надзоры, археологические спасательные работы, государственная историко-культурная экспертиза проектов реставрации, государственная экспертиза проектной документации, научная документация (включая научный отчет о выполненных работах), геодезический мониторинг, сбор технических условий, подготовка материалов и др.	тыс. руб.	2 649,8	1040,0	468,2	2 320,5	2 500,0

Временно замещающий должность руководителя службы по охране объектов культурного наследия Иркутской области
А.А. Фоменко

МИНИСТЕРСТВО ОБРАЗОВАНИЯ ИРКУТСКОЙ ОБЛАСТИ

П Р И К А З

18 декабря 2018 года № 135-мпр

Иркутск

Об утверждении Положения об олимпиаде «Созвездие Байкала»

Руководствуясь статьей 21 Устава Иркутской области, статьей 13 Закона Иркутской области от 12 января 2010 года № 1-оз «О правовых актах Иркутской области и правотворческой деятельности в Иркутской области», Положением о министерстве образования Иркутской области, утвержденным постановлением Правительства Иркутской области от 29 декабря 2009 года № 391/170-пп, распоряжением Губернатора Иркутской области от 6 ноября 2018 года № 809-рк «О Парфенове М.А.»,

П Р И К А З Ы В А Ю:

1. Утвердить Положение об олимпиаде «Созвездие Байкала» (прилагается).

2. Настоящий приказ подлежит официальному опубликованию в общественно-политической газете «Областная», а также на «Официальном интернет-портале правовой информации» (www.pravo.gov.ru).

3. Настоящий приказ вступает в силу через десять календарных дней после дня его официального опубликования.

Заместитель министра образования Иркутской области
М.А. Парфенов

УТВЕРЖДЕНО
приказом министерства образования
Иркутской области
от 18 декабря 2018 года № 135-мпр

ПОЛОЖЕНИЕ
ОБ ОЛИМПИАДЕ «СОЗВЕЗДИЕ БАЙКАЛА»

Глава 1. Общие положения

1. Настоящее Положение разработано в соответствии с частью 2 статьи 77 Федерального закона от 29 декабря 2012 года № 273-ФЗ «Об образовании в Российской Федерации» и определяет порядок организации и проведения олимпиады «Созвездие Байкала» (далее – Положение, олимпиада).

2. Организация проведения олимпиады осуществляется министерством образования Иркутской области при участии Педагогического института федерального государственного бюджетного образовательного учреждения высшего образования «Иркутский государственный университет (далее – Педагогический институт).

3. Цели и задачи олимпиады:

1) развитие творческих способностей и интереса к научной деятельности у талантливой молодежи;

2) популяризация научных знаний;

3) создание условий для интеллектуального развития и поддержки одаренных обучающихся;

4) оказание содействия молодежи в профессиональной ориентации и выборе образовательных траекторий.

4. Олимпиада проводится по отдельным профилям, соответствующим одному или нескольким общеобразовательным предметам или одной или нескольким специальностям и направлениям подготовки высшего образования. Олимпиадные задания создаются на основе образовательных программ основного общего и среднего общего образования и могут включать в себя нестандартные задачи и задания соревновательного характера.

5. Олимпиада проводится по следующим профилям: математика, информатика и гуманитарные науки. Особенности проведения и условия участия обучающихся определяются Регламентом проведения олимпиады (далее – Регламент) по каждому профилю, учитывая специфику предметной области.

6. Последовательность этапов проведения олимпиады, условия и порядок участия обучающихся в олимпиадных состязаниях регулируются Регламентом, порядок подачи и рассмотрения апелляций по результатам выполненных олимпиадных заданий – Положением об апелляции олимпиады, которые утверждаются председателем организационного комитета олимпиады.

7. В олимпиаде на добровольной основе принимают индивидуальное участие обучающиеся в образовательных организациях по образовательным программам основного общего и среднего общего образования, в том числе лица, осваивающие образовательные программы основного общего и среднего общего образования в форме семейного образования или самообразования (далее – участники).

8. Рабочим языком проведения олимпиады является русский язык.

9. Для обеспечения единого информационного пространства для участников и организаторов олимпиады вся необходимая документация по олимпиаде размещается на образовательном портале Иркутского государственного университета «BELCA» в информационно-телекоммуникационной сети «Интернет» (http://belca.isu.ru/) (далее – образовательный портал).

Глава 2. Организация деятельности организационного комитета, методической комиссии, жюри олимпиады

10. Для организационно-методического обеспечения олимпиады создаются организационный комитет (далее – оргкомитет), методическая комиссия и жюри олимпиады. Председателем оргкомитета является министр образования Иркутской области.

11. Оргкомитет, методическая комиссия и жюри олимпиады формируются из профессорско-преподавательского состава и иных работников Педагогического института. Составы оргкомитета, методической комиссии и жюри олимпиады согласовываются директором Педагогического института и утверждаются ежегодно правовым актом министерства образования Иркутской области.

12. К полномочиям оргкомитета относится:

1) установление сроков проведения этапов олимпиады;

2) установление по согласованию с методической комиссией продолжительности проведения олимпиадных состязаний;

3) разработка расписания проведения олимпиадных состязаний;

4) разработка и утверждение правил участия в олимпиаде;

5) установление совместно с методической комиссией перечня средств связи, электронно-вычислительной техники, средств хранения и передачи информации, разрешенных для использования участниками во время олимпиадных состязаний, в том числе его утверждение;

6) установление совместно с жюри олимпиады перечня профилей, для которых возможна проверка черновых записей участников, и его утверждение;

7) установление городов проведения очных олимпиадных состязаний;

8) обеспечение непосредственного проведения олимпиады;

9) аннулирование результатов участников в случае нарушения ими правил участия в олимпиаде;

10) формирование рейтинговой таблицы участников олимпиады на основании суммы баллов, полученной участником за выполнение олимпиадных заданий (с учетом результатов апелляции), а также ее опубликование на образовательном портале;

11) утверждение совместно с жюри олимпиады списка победителей и призеров олимпиады;

12) опубликование на образовательном портале олимпиадных работ победителей и призеров олимпиады по всем профилям с указанием персональных данных участников олимпиады;

13) подготовка материалов для освещения организации и проведения олимпиады в средствах массовой информации;

14) осуществление иных полномочий в соответствии с настоящим Положением.

13. К полномочиям методической комиссии относится:

1) разработка олимпиадных заданий для всех этапов олимпиады;

2) определение и представление на согласование оргкомитету продолжительности выполнения участниками олимпиадных заданий;

3) установление совместно с оргкомитетом перечня средств связи, электронно-вычислительной техники, средств хранения и передачи информации, разрешенных для использования участниками во время олимпиадных состязаний;

4) разработка критериев и методики оценивания выполненных заданий всех этапов олимпиады;

5) подготовка решений олимпиадных заданий к публикации на образовательном портале;

6) представление в оргкомитет предложений по совершенствованию проведения олимпиады;

7) осуществление иных полномочий в соответствии с настоящим Положением.

14. К полномочиям жюри олимпиады:

1) установление совместно с оргкомитетом перечня профилей, для которых возможна проверка черновых записей участников;

2) проверка и оценка результатов выполнения олимпиадных заданий;

3) аннулирование результатов участников в случае выявления при проверке и оценивании работ факта нарушения участниками правил участия в олимпиаде;

4) предложение оргкомитету кандидатур победителей и призеров олимпиады;

5) представление в оргкомитет предложений по совершенствованию олимпиады;

6) осуществление иных полномочий в соответствии с настоящим Положением.

Решение жюри олимпиады об аннулировании результатов участников в случае выявления при проверке и оценивании работ факта нарушения участниками правил участия в олимпиаде оформляется протоколом, который подписывается не менее чем тремя членами жюри олимпиады и председателем жюри олимпиады.

15. Апелляционная комиссия формируется оргкомитетом из числа членов оргкомитета, жюри и методической комиссии по профилям, по которым проводится олимпиада, и действует в соответствии с Регламентом и Положением об апелляции олимпиады.

16. Общественным наблюдателям, аккредитованным в порядке, установленном Минобрнауки России, в целях обеспечения соблюдения порядка проведения олимпиады, в том числе при рассмотрении апелляций, предоставляется право присутствовать в пунктах проведения олимпиады и направлять информацию о нарушениях, выявленных при ее проведении, в федеральные органы исполнительной власти, органы исполнительной власти субъектов Российской Федерации, осуществляющие государственное управление в сфере образования, и органы местного самоуправления, осуществляющие управление в сфере образования.

Глава 3. Порядок участия и определения победителей и призеров олимпиады

17. Участники олимпиады в обязательном порядке должны на образовательном портале:

1) зарегистрироваться: http://belcanext.isu.ru/login/signup.php;

2) авторизоваться: http://belcanext.isu.ru/login/index.php;

3) заполнить согласие на обработку персональных данных:
http://belcanext.isu.ru/mod/data/edit.php?d=97.

18. Участие в олимпиаде бесплатное.

19. Победители и призеры этапов олимпиады определяются путем оценивания зашифрованных (обезличенных) олимпиадных работ участников олимпиады на основании рейтинговой таблицы участников олимпиады, сформированной на основании суммы баллов, полученной участником за выполнение олимпиадных заданий (с учетом результатов апелляции). В случае равного количества баллов участников олимпиады, занесенных в итоговую таблицу, решение об увеличении квоты победителей и (или) призеров этапа олимпиады принимает оргкомитет.

20. Общее количество призеров олимпиады не должно превышать 45 процентов от общего фактического числа участников заключительного этапа олимпиады.

21. Количество победителей олимпиады не должно превышать 8 процентов от общего фактического числа участников заключительного этапа олимпиады по каждому профилю.

22. Победителям олимпиады вручаются дипломы победителей олимпиады (диплом I степени), призерам олимпиады – дипломы призеров олимпиады (дипломы II и III степени).

Заместитель министра образования Иркутской области
М.А. Парфенов

МИНИСТЕРСТВО ОБРАЗОВАНИЯ ИРКУТСКОЙ ОБЛАСТИ

П Р И К А З

18 декабря 2018 года № 137-мпр

Иркутск

Об утверждении Порядка выплаты штрафа за неисполнение исполнительным органом государственной власти Иркутской области, являющимся заказчиком целевого обучения по образовательным программам высшего образования, обязательства по трудоустройству гражданина, принятого на целевое обучение по образовательным программам высшего образования в соответствии с частью 1 статьи 71.1 Федерального закона от 29 декабря 2012 года № 273-ФЗ «Об образовании в Российской Федерации», и гражданином обязательства по осуществлению трудовой деятельности в течение трех лет, порядок и основания освобождения сторон договора о целевом обучении от выплаты указанного штрафа, порядок определения его размера и направления на финансовое обеспечение образовательной деятельности по образовательным программам высшего образования, осуществляемой за счет средств областного бюджета

В соответствии со статьей 3 Федерального закона от 3 августа 2018 года № 337-ФЗ «О внесении изменений в отдельные законодательные акты Российской Федерации в части совершенствования целевого обучения», руководствуясь статьей 21 Устава Иркутской области, статьей 13 Закона Иркутской области от 12 января 2010 года № 1-оз «О правовых актах Иркутской области и правотворческой деятельности в Иркутской области», пунктом 316) Положения о министерстве образования Иркутской области, утвержденного постановлением Правительства Иркутской области от 29 декабря 2009 года № 391/170-пп, распоряжением Губернатора Иркутской области от 6 ноября 2018 года № 809-рк «О Парфенове М.А.»,

П Р И К А З Ы В А Ю:

1. Утвердить Порядок выплаты штрафа за неисполнение исполнительным органом государственной власти Иркутской области, являющимся заказчиком целевого обучения по образовательным программам высшего образования, обязательства по трудоустройству гражданина, принятого на целевое обучение по образовательным программам высшего образования в соответствии с частью 1 статьи 71.1 Федерального закона от 29 декабря 2012 года № 273-ФЗ «Об образовании в Российской Федерации», и гражданином обязательства по осуществлению трудовой деятельности в течение трех лет, порядок и основания освобождения сторон договора о целевом обучении от выплаты указанного штрафа, порядок определения его размера и направления на финансовое обеспечение образовательной деятельности по образовательным программам высшего образования, осуществляемой за счет средств областного бюджета.

2. Настоящий приказ подлежит официальному опубликованию в общественно-политической газете «Областная», а также на «Официальном интернет-портале правовой информации» (www.pravo.gov.ru).

3. Настоящий приказ вступает в силу с 1 января 2019 года.

Заместитель министра образования Иркутской области
М.А. Парфенов

УТВЕРЖДЕН
приказом министерства образования
Иркутской области
от 18 декабря 2018 года № 137-мпр

ПОРЯДОК
ВЫПЛАТЫ ШТРАФА ЗА НЕИСПОЛНЕНИЕ ИСПОЛНИТЕЛЬНЫМ ОРГАНОМ ГОСУДАРСТВЕННОЙ ВЛАСТИ ИРКУТСКОЙ ОБЛАСТИ, ЯВЛЯЮЩИМСЯ ЗАКАЗЧИКОМ ЦЕЛЕВОГО ОБУЧЕНИЯ ПО ОБРАЗОВАТЕЛЬНЫМ ПРОГРАММАМ ВЫСШЕГО ОБРАЗОВАНИЯ, ОБЯЗАТЕЛЬСТВА ПО ТРУДОУСТРОЙСТВУ ГРАЖДАНИНА, ПРИНЯТОГО НА ЦЕЛЕВОЕ ОБУЧЕНИЕ ПО ОБРАЗОВАТЕЛЬНЫМ ПРОГРАММАМ ВЫСШЕГО ОБРАЗОВАНИЯ В СООТВЕТСТВИИ С ЧАСТЬЮ 1 СТАТЬИ 71.1 ФЕДЕРАЛЬНОГО ЗАКОНА ОТ 29 ДЕКАБРЯ 2012 ГОДА № 273-ФЗ «ОБ ОБРАЗОВАНИИ В РОССИЙСКОЙ ФЕДЕРАЦИИ», И ГРАЖДАНИНОМ ОБЯЗАТЕЛЬСТВА ПО ОСУЩЕСТВЛЕНИЮ ТРУДОВОЙ ДЕЯТЕЛЬНОСТИ В ТЕЧЕНИИ ТРЕХ ЛЕТ, ПОРЯДОК И ОСНОВАНИЯ ОСВОБОЖДЕНИЯ СТОРОН ДОГОВОРА О ЦЕЛЕВОМ ОБУЧЕНИИ ОТ ВЫПЛАТЫ УКАЗАННОГО ШТРАФА, ПОРЯДОК ОПРЕДЕЛЕНИЯ ЕГО РАЗМЕРА И НАПРАВЛЕНИЯ НА ФИНАНСОВОЕ ОБЕСПЕЧЕНИЕ ОБРАЗОВАТЕЛЬНОЙ ДЕЯТЕЛЬНОСТИ ПО ОБРАЗОВАТЕЛЬНЫМ ПРОГРАММАМ ВЫСШЕГО ОБРАЗОВАНИЯ, ОСУЩЕСТВЛЯЕМОЙ ЗА СЧЕТ СРЕДСТВ ОБЛАСТНОГО БЮДЖЕТА

1. Настоящий Порядок определяет порядок выплаты штрафа за неисполнение исполнительным органом государственной власти Иркутской области, являющимся заказчиком целевого обучения (далее – заказчик целевого обучения) по образовательным программам высшего образования, обязательства по трудоустройству гражданина, принятого на целевое обучение по образовательным программам высшего образования в соответствии с частью 1 статьи 71.1 Федерального закона от 29 декабря 2012 года № 273-ФЗ «Об образовании в Российской Федерации», и гражданином обязательства по осуществлению трудовой деятельности в течение трех лет, порядок и основания освобождения сторон договора о целевом обучении от выплаты указанного штрафа, порядок определения его размера и направления на финансовое обеспечение образовательной деятельности по образовательным программам высшего образования, осуществляемой за счет средств областного бюджета (далее – Порядок, образовательная программа).

2. В случаях неисполнения заказчиком целевого обучения обязательства по трудоустройству гражданина, принятого на целевое обучение (далее – обязательство по трудоустройству), или гражданином, принятым на целевое обучение, обязательства по осуществлению трудовой деятельности в течение 3 лет (далее – обязательство по трудовой деятельности) (в том числе в случае прекращения договора до завершения освоения образовательной программы гражданином), заказчик целевого обучения и (или) гражданин выплачивают штраф в размере расходов областного бюджета, осуществленных на обучение гражданина (далее – штраф).

3. Штраф выплачивается организации, осуществляющей образовательную деятельность, в которой гражданин обучался в соответствии с договором (далее – получатель штрафа).

4. В случае обучения гражданина в соответствии с договором последовательно в нескольких организациях, осуществляющих образовательную деятельность (в результате перевода из одной организации в другую), получателем штрафа является последняя из таких организаций.

5. Организация, осуществляющая образовательную деятельность, осуществляет контроль исполнения обязательств по договорам лицами, в отношении которых она является получателем штрафа.

6. Если договор прекращен, и гражданин не освобожден от ответственности за неисполнение обязательства по трудоустройству, заказчик целевого обучения в месячный срок со дня прекращения договора направляет получателю штрафа письменное уведомление о неисполнении гражданином обязательства по трудовой деятельности заказным почтовым отправлением с уведомлением о вручении. Письменное уведомление направляется по месту нахождения получателя штрафа, указанному в договоре.

7. Если договор прекращен, и заказчик целевого обучения не освобожден от ответственности за неисполнение обязательства по трудоустройству гражданина, гражданин в месячный срок со дня прекращения договора направляет получателю штрафа письменное уведомление о неисполнении заказчиком целевого обучения, обязательства по трудоустройству заказным почтовым отправлением с уведомлением о вручении. Письменное уведомление направляется по месту нахождения получателя штрафа, указанному в договоре.

8. В случае получения уведомления, указанного в пункте 7 настоящего Порядка, или получения в результате контроля сведений о неисполнении обязательства по договору получатель штрафа в течение 10 рабочих дней направляет заказчику целевого обучения и (или) гражданину требование о выплате штрафа, в котором указываются размер штрафа, срок его выплаты и реквизиты банковского счета получателя штрафа для перечисления денежных средств.

9. Размер штрафа определяется получателем штрафа, следующим образом:

1) если заказчик целевого обучения не исполнил обязательство по трудоустройству гражданина в полном объеме, и (или) гражданин завершил освоение образовательной программы на условиях договора и не исполнил обязательство по трудовой деятельности в полном объеме, штраф взимается в размере согласно утвержденным базовым нормативам затрат на оказание государственных услуг по реализации образовательных программ высшего образования, оказываемых государственными образовательными организациями высшего образования, расположенными на территории Иркутской области, на соответствующий финансовый год с учетом корректирующих коэффициентов (далее – нормативные затраты);

2) если гражданин не завершил освоение образовательной программы на условиях договора, размер штрафа определяется в соответствии с нормативными затратами пропорционально доле, которую составляет период фактического обучения по образовательной программе (в днях) от срока обучения по образовательной программе, установленного стандартом (с учетом формы обучения и иных условий, установленных стандартом).

10. Заказчик целевого обучения и (или) гражданин не позднее 12 месяцев со дня получения требования о выплате штрафа выплачивает штраф посредством перечисления денежных средств на банковский счет, реквизиты которого указаны в требовании о выплате штрафа.

11. Если получатель штрафа осуществляет образовательную деятельность за счет средств областного бюджета, он направляет средства, полученные от выплаты штрафа, на финансовое обеспечение своей образовательной деятельности по образовательным программам высшего образования.

12. Гражданин освобождается от выплаты штрафа при наличии следующих оснований:

1) наличие у гражданина заболевания, препятствующего трудоустройству в организацию, наступление и (или) обстоятельства (медицинские или иные показания), препятствующие трудоустройству в организацию и подтвержденные заключениями медицинской организации);

2) признание в установленном порядке одного из родителей гражданина, супруга (супруги) гражданина инвалидом I или II группы, установление ребенку гражданина категории «ребенок-инвалид», если работа по трудовому договору (контракту) предоставляется не по месту постоянного жительства родителей, супруги (супруга) или ребенка;

3) признание гражданина в установленном порядке инвалидом I или II группы;

4) гражданин является супругом (супругой) военнослужащего, за исключением лиц, проходящих военную службу по призыву, если работа по трудовому договору (контракту) предоставляется не по месту службы супруга (супруги);

5) гражданин является одиноким родителем (одинокая мать, отец).

При наличии основания, указанного в настоящем пункте, гражданин, получивший требование о выплате штрафа, в месячный срок направляет получателю штрафа уведомление о наличии соответствующего основания с приложением копии документа (документов), подтверждающего наличие соответствующего основания заказным почтовым отправлением с уведомлением о вручении. Письменное уведомление направляется по месту нахождения получателя штрафа, указанному в договоре.

13. Заказчик целевого обучения освобождается от выплаты штрафа при наличии следующих оснований:

1) ликвидация организации, с которой он заключил договор о целевом обучении, в которой гражданин должен был быть трудоустроен после окончания обучения предусмотренного договором о целевом обучении;

2) в связи с обстоятельствами, не зависящими от воли сторон (в случае стихийных бедствий, аварий, эпидемий, эпизоотий и при иных обстоятельствах, носящих чрезвычайный характер);

3) смерть гражданина заключившего договор о целевом обучении;

4) в случае предстоящей ликвидации заказчика целевого обучения.

При наличии основания, указанного в настоящем пункте, заказчик целевого обучения, получивший требование о выплате штрафа, направляет получателю штрафа уведомление о наличии соответствующего основания с приложением копии документа (документов), подтверждающего наличие соответствующего основания заказным почтовым отправлением с уведомлением о вручении. Письменное уведомление направляется по месту нахождения получателя штрафа, указанному в договоре.

14. В случае невыплаты штрафа заказчиком целевого обучения или гражданином в установленный срок (при отсутствии основания, предусмотренного в пункте 12-13 настоящего Порядка) получатель штрафа осуществляет взыскание штрафа в судебном порядке.

Заместитель министра образования Иркутской области
М.А. Парфенов

СЛУЖБА ПО ОХРАНЕ ОБЪЕКТОВ КУЛЬТУРНОГО НАСЛЕДИЯ ИРКУТСКОЙ ОБЛАСТИ

ПРИКАЗ

12 декабря 2018 г. № 389-спр

Иркутск

Об утверждении границ территории, предмета охраны, режима использования территории объекта археологического наследия федерального значения «Таготская 3» (стоянка)

В соответствии с Федеральным законом от 25 июня 2002 года № 73-ФЗ «Об объектах культурного наследия (памятниках истории и культуры) народов Российской Федерации», пунктом 4 статьи 17 Федерального закона от 22 октября 2014 года №315-ФЗ «О внесении изменений в Федеральный закон «Об объектах культурного наследия (памятниках истории и культуры) народов Российской Федерации» и отдельные законодательные акты Российской Федерации», на основании археологических работ, руководствуясь статьей 21 Устава Иркутской области, Положением о службе по охране объектов культурного наследия Иркутской области, утвержденным постановлением Правительства Иркутской области от 9 марта 2010 года № 31-пп,

П Р И К А З Ы В А Ю:

1. Утвердить границы территории объекта археологического наследия федерального значения - «Таготская 3» (стоянка), расположенного в Аларском районе Иркутской области, согласно приложению 1.

2. Утвердить предмет охраны объекта археологического наследия федерального значения - «Таготская 3» (стоянка) согласно приложению 2.

3. Режим использования территории объекта археологического наследия федерального значения – «Таготская 3» (стоянка) установлен статьей 5.1 Федерального закона от 25 июня 2002 года №73-ФЗ «Об объектах культурного наследия (памятниках истории и культуры) народов Российской Федерации».

4. Настоящий приказ подлежит официальному опубликованию в общественно-политической газете «Областная», а также на «Официальном интернет-портале правовой информации» (www.pravo.gov.ru) за исключением приложений 1, 2 в соответствии с приказом Министерства культуры Российской Федерации от 01 сентября 2015 года №2328.

5. Настоящий приказ вступает в силу через десять дней со дня его официального опубликования.

Временно замещающий должность
руководителя службы по охране объектов
культурного наследия Иркутской области
А.А. Фоменко

СЛУЖБА ПО ОХРАНЕ ОБЪЕКТОВ КУЛЬТУРНОГО НАСЛЕДИЯ ИРКУТСКОЙ ОБЛАСТИ

ПРИКАЗ

12 декабря 2018 г. № 390-спр

Иркутск

Об утверждении границ территории, предмета охраны, режима использования территории объекта археологического наследия федерального значения «Таготская 1» (стоянка)

В соответствии с Федеральным законом от 25 июня 2002 года № 73-ФЗ «Об объектах культурного наследия (памятниках истории и культуры) народов Российской Федерации», пунктом 4 статьи 17 Федерального закона от 22 октября 2014 года №315-ФЗ «О внесении изменений в Федеральный закон «Об объектах культурного наследия (памятниках истории и культуры) народов Российской Федерации» и отдельные законодательные акты Российской Федерации», на основании археологических работ, руководствуясь статьей 21 Устава Иркутской области, Положением о службе по охране объектов культурного наследия Иркутской области, утвержденным постановлением Правительства Иркутской области от 9 марта 2010 года № 31-пп,

П Р И К А З Ы В А Ю:

1. Утвердить границы территории объекта археологического наследия федерального значения - «Таготская 1» (стоянка), расположенного в Аларском районе Иркутской области, согласно приложению 1.

2. Утвердить предмет охраны объекта археологического наследия федерального значения - «Таготская 1» (стоянка) согласно приложению 2.

3. Режим использования территории объекта археологического наследия федерального значения – «Таготская 1» (стоянка) установлен статьей 5.1 Федерального закона от 25 июня 2002 года №73-ФЗ «Об объектах культурного наследия (памятниках истории и культуры) народов Российской Федерации».

4. Настоящий приказ подлежит официальному опубликованию в общественно-политической газете «Областная», а также на «Официальном интернет-портале правовой информации» (www.pravo.gov.ru) за исключением приложений 1, 2 в соответствии с приказом Министерства культуры Российской Федерации от 01 сентября 2015 года №2328.

5. Настоящий приказ вступает в силу через десять дней со дня его официального опубликования.

Временно замещающий должность
руководителя службы по охране объектов
культурного наследия Иркутской области
А.А. Фоменко

СЛУЖБА ПО ОХРАНЕ ОБЪЕКТОВ КУЛЬТУРНОГО НАСЛЕДИЯ ИРКУТСКОЙ ОБЛАСТИ

ПРИКАЗ

12 декабря 2018 г. № 391-спр

Иркутск

Об утверждении границ территории, предмета охраны, режима использования территории объекта археологического наследия федерального значения «Табарсук 1» (стоянка)

В соответствии с Федеральным законом от 25 июня 2002 года № 73-ФЗ «Об объектах культурного наследия (памятниках истории и культуры) народов Российской Федерации», пунктом 4 статьи 17 Федерального закона от 22 октября 2014 года №315-ФЗ «О внесении изменений в Федеральный закон «Об объектах культурного наследия (памятниках истории и культуры) народов Российской Федерации» и отдельные законодательные акты Российской Федерации», на основании археологических работ, руководствуясь статьей 21 Устава Иркутской области, Положением о службе по охране объектов культурного наследия Иркутской области, утвержденным постановлением Правительства Иркутской области от 9 марта 2010 года № 31-пп,

П Р И К А З Ы В А Ю:

1. Утвердить границы территории объекта археологического наследия федерального значения - «Табарсук 1» (стоянка), расположенного в Аларском районе Иркутской области, согласно приложению 1.

2. Утвердить предмет охраны объекта археологического наследия федерального значения - «Табарсук 1» (стоянка) согласно приложению 2.

3. Режим использования территории объекта археологического наследия федерального значения – «Табарсук 1» (стоянка) установлен статьей 5.1 Федерального закона от 25 июня 2002 года №73-ФЗ «Об объектах культурного наследия (памятниках истории и культуры) народов Российской Федерации».

4. Настоящий приказ подлежит официальному опубликованию в общественно-политической газете «Областная», а также на «Официальном интернет-портале правовой информации» (www.pravo.gov.ru) за исключением приложений 1, 2 в соответствии с приказом Министерства культуры Российской Федерации от 01 сентября 2015 года №2328.

5. Настоящий приказ вступает в силу через десять дней со дня его официального опубликования.

Временно замещающий должность
руководителя службы по охране объектов
культурного наследия Иркутской области
А.А. Фоменко

МИНИСТЕРСТВО СПОРТА ИРКУТСКОЙ ОБЛАСТИ

П Р И К А З

19 декабря 2018 года **№ 101-мпр**

Иркутск

Об отдельных вопросах осуществления внутреннего финансового контроля в министерстве

В соответствии с постановлением Правительства Иркутской области от 11 декабря 2015 года № 641-пп «О Порядке осуществления внутреннего финансового контроля и внутреннего финансового аудита главными распорядителями (распорядителями) средств областного бюджета, главными администраторами (администраторами) доходов областного бюджета, главными администраторами (администраторами) источников финансирования дефицита областного бюджета», Положением о министерстве спорта Иркутской области, утвержденным постановлением Правительства Иркутской области от 16 марта 2016 года № 130-пп, руководствуясь статьей 21 Устава Иркутской области,

П Р И К А З Ы ВА Ю:

1. Утвердить:

1) Регламент осуществления ведомственного финансового контроля министерством спорта Иркутской области (прилагается);

2) Порядок осуществления внутреннего финансового аудита министерством спорта Иркутской области (прилагается).

2. Настоящий приказ вступает в силу через десять календарных дней после дня его официального опубликования.

Министр спорта Иркутской области
И.Ю. Резник

УТВЕРЖДЕН
приказом министерства
спорта Иркутской области
от 19 декабря 2018 № 101-мпр

РЕГЛАМЕНТ ОСУЩЕСТВЛЕНИЯ ВЕДОМСТВЕННОГО ФИНАНСОВОГО КОНТРОЛЯ МИНИСТЕРСТВОМ СПОРТА ИРКУТСКОЙ ОБЛАСТИ

Глава 1. ОБЩИЕ ПОЛОЖЕНИЯ

1. Настоящий Регламент разработан в соответствии со статьей 160.2-1 Бюджетного кодекса Российской Федерации, приказом Министерства финансов Российской Федерации от 07 сентября 2016 года № 356 (в редакции от 29 декабря 2017 года № 1294), пунктом 8 Порядка осуществления внутреннего финансового контроля и внутреннего финансового аудита главными распорядителями (распорядителями) средств областного бюджета, главными администраторами (администраторами) доходов областного бюджета, главными администраторами (администраторами) источников финансирования дефицита областного бюджета, установленного постановлением Правительства Иркутской области от 11 декабря 2015 года № 641-пп, и определяет порядок осуществления министерством спорта Иркутской области (далее - Министерство) ведомственного финансового контроля путем проведения проверок (ревизий) или путем сбора и анализа информации о своевременности составления и представления документов, необходимых для выполнения внутренних бюджетных процедур, точности и обоснованности информации, отраженной в указанных документах, а также законности совершения операций по выполнению внутренних бюджетных процедур.

2. Объектами ведомственного финансового контроля являются получатели бюджетных средств, получатели средств субсидий (далее - объекты проверки (объекты ревизии), ответственные за результаты выполнения внутренних бюджетных процедур.

3. Субъектом ведомственного финансового контроля является:

отдел экономического планирования и исполнения бюджета Министерства.

4. Настоящий Регламент определяет форму проведения ведомственного финансового контроля, методы (проверки, обследования, надзор, анализ финансового состояния (мониторинг), ревизии и т.д.).

5. Предметом ведомственного финансового контроля является соблюдение объектом проверки требований законодательства в части обеспечения правомерного, целевого и эффективного использования бюджетных средств, формирования достоверной и полной информации о результатах финансово-хозяйственной деятельности.

6. Организация ведомственного финансового контроля осуществляется с учетом требований статьи 160.2-1 Бюджетного кодекса Российской Федерации, определяющих, что ведомственный финансовый контроль направлен на:

соблюдение установленных в соответствии с бюджетным законодательством Российской Федерации, иными нормативными правовыми актами, регулирующими бюджетные правоотношения, внутренних стандартов и процедур составления и исполнения бюджета по расходам, включая расходы на закупку товаров, работ, услуг для обеспечения государственных (муниципальных) нужд, составления бюджетной отчетности и ведения бюджетного учета главным распорядителем бюджетных средств и подведомственными ему распорядителями и получателями бюджетных средств;

подготовку и организацию мер по повышению экономности и результативности использования бюджетных средств;

соблюдение установленных в соответствии с бюджетным законодательством Российской Федерации, иными нормативными правовыми актами, регулирующими бюджетные правоотношения, внутренних стандартов и процедур составления и исполнения бюджета по доходам, составления бюджетной отчетности и ведения бюджетного учета главным администратором доходов бюджета и подведомственными ему администраторами доходов бюджета;

соблюдение установленных в соответствии с бюджетным законодательством Российской Федерации, иными нормативными правовыми актами, регулирующими бюджетные правоотношения, внутренних стандартов и процедур составления и исполнения бюджета по источникам финансирования дефицита бюджета, составления бюджетной отчетности и ведения бюджетного учета главным администратором источников финансирования дефицита бюджета и подведомственными ему администраторами источников финансирования дефицита бюджета.

7. Задачами ведомственного финансового контроля являются:

управление событиями, негативно влияющими на выполнение внутренних бюджетных процедур (далее - бюджетные риски);

оперативное выявление, устранение и пресечение нарушений бюджетного законодательства Российской Федерации и иных нормативных правовых актов, регулирующих бюджетные правоотношения, (далее - нарушения бюджетного законодательства), а также правомерных действий должностных лиц, негативно влияющих на осуществление главными администраторами (администраторами) и получателями бюджетных средств бюджетных полномочий и (или) эффективность использования бюджетных средств (далее - недостатки в сфере бюджетных правоотношений);

повышение экономности и результативности использования бюджетных средств путем принятия и реализации решений по результатам внутреннего финансового контроля.

8. Бюджетные риски подразделяются на:

риски несоблюдения бюджетного законодательства и иных нормативных правовых актов, регулирующих бюджетные правоотношения;

риски несоблюдения принципа эффективности использования бюджетных средств;

риски несоблюдения законодательства о противодействии коррупции в ходе выполнения внутренних бюджетных процедур;

риски не достижения целевых значений показателей качества финансового менеджмента, установленных финансовым органом соответствующего бюджета в целях проведения мониторинга (оценки) качества финансового менеджмента главных администраторов бюджетных средств, (за исключением показателей, отражающих несоблюдение бюджетного законодательства и принципа эффективности использования бюджетных средств).

9. Ведомственный финансовый контроль направлен на соблюдение установленных в соответствии с бюджетным законодательством Российской Федерации и иными нормативными правовыми актами, регулирующими бюджетные правоотношения, внутренних стандартов и процедур составления

и исполнения областного бюджета, составления бюджетной отчетности и ведения бюджетного учета главным администратором бюджетных средств и подведомственными ему участниками бюджетного процесса.

Глава 2. ФОРМЫ И МЕТОДЫ ПРОВЕДЕНИЯ ПРОВЕРОК (РЕВИЗИЙ)

10. Формами проведения ведомственного финансового контроля являются плановые и внеплановые проверки, документарные и выездные проверки.

11. Методами ведомственного финансового контроля являются проверки, ревизии, обследования.

При осуществлении ведомственного финансового контроля осуществляются следующие контрольные действия: проверка оформления документов на соответствие требованиям нормативных правовых актов, регулирующих бюджетные правоотношения, правомерности совершения действий по формированию документов, необходимых для выполнения бюджетных процедур, сверка данных, сбор и анализ информации о результатах выполнения бюджетных процедур.

12.Контрольные действия осуществляются следующими способами:

- сплошной способ, при котором контрольные действия осуществляются в отношении каждой проведенной операции;

- выборочный способ, при котором контрольные действия осуществляются в отношении отдельной проведенной операции (группы операций).

13. Проверки могут быть выездными, камеральными, плановыми, и внеплановыми.

под выездной проверкой понимается совершение по месту нахождения объекта проверки контрольных действий по документальному и фактическому изучению законности отдельных операций в сфере бюджетных правоотношений, достоверности бухгалтерского учета и бухгалтерской (финансовой) отчетности в отношении деятельности объекта ведомственного финансового контроля за определенный период.

под камеральной проверкой понимается совершение по месту нахождения отдела экономического планирования и исполнения бюджета Министерства контрольных мероприятий по документальному изучению законности отдельных операций в сфере бюджетных правоотношений, достоверности бухгалтерского учета и бюджетной (финансовой) отчетности в отношении деятельности объекта проверки за определенный период.

14. Под ревизией понимается комплексная проверка деятельности объекта ревизии, которая выражается в проведении контрольных действий по документальному и фактическому изучению законности всей совокупности совершенных финансовых и хозяйственных операций, достоверности и правильности их отражения в бюджетной (финансовой) отчетности.

Глава 3. ПЛАНИРОВАНИЕ КОНТРОЛЬНОЙ ДЕЯТЕЛЬНОСТИ

15. Плановые проверки осуществляются в соответствии с Планом ведомственного финансового контроля (далее - План), который формируется на соответствующий финансовый год.

16. План Министерства на следующий финансовый год утверждается министром не позднее 30 декабря текущего календарного года.

17. В Плане указывается тема проверки, объект и вид проверки, проверяемый период, месяц, в котором планируется проведение проверки, ответственные исполнители.

Плановая проверка проводится на основании распоряжения министра (или лица, исполняющего его обязанности).

18. Критерии отбора контрольных мероприятий устанавливаются исходя из необходимости достижения наилучших результатов внутреннего (ведомственного) финансового контроля с привлечением наименьшего объема ресурсов (трудовых, материальных, финансовых) с учетом оценки рисков.

19. Идентификация рисков проводится путем проведения анализа информации, указанной в представлениях и предписаниях органов государственного финансового контроля, рекомендациях (предложениях) по результатам проведения в министерстве внутреннего финансового аудита, иной информации о нарушениях бюджетного законодательства, выявленных в деятельности Министерства, в том числе содержащейся в отчетах ведомственного финансового контроля, их причинах и условиях.

20. Идентификация рисков заключается в определении по каждой операции возможных событий, наступление которых негативно повлияет на результат внутренней бюджетной процедуры (например, несвоевременность выполнения операции, ошибки, допущенные в ходе выполнения операции).

21. Внеплановые проверки (ревизии) проводятся в случаях:

- поступления обращений граждан и организаций;

- запросов правоохранительных и надзорных органов;

- получения должностными лицами Министерства в ходе исполнения должностных обязанностей информации о признаках нарушений бюджетного законодательства, недостатках в сфере бюджетных правоотношений.

Решение о проведении внеплановой проверки, в том числе о сроках, виде и объеме, принимается министром (или лицом, исполняющим его обязанности) и оформляется соответствующим распоряжением.

22. Материалы по результатам внутреннего (ведомственного) финансового контроля хранятся субъектом не менее 5 лет.

23. Утилизация материалов контроля осуществляется в соответствии с законодательством.

Глава 4. ОРГАНИЗАЦИЯ ПОДГОТОВКИ К ПРОВЕДЕНИЮ ВЫЕЗДНОЙ ПРОВЕРКИ (РЕВИЗИИ)

24. Подготовка к проведению выездной проверки (ревизии) организуется начальником отдела экономического планирования и исполнения бюджета Министерства или лицом, его замещающим.

25. В ходе подготовки к проведению выездной проверки (ревизии) начальник отдел экономического планирования и исполнения бюджета Министерства или лицо, его замещающее:

организует работу по сбору информации об объекте проверки (ревизии), достаточной для подготовки программы проведения проверки (ревизии);

определяет объем выездной проверки (ревизии);

разрабатывает Программу проверки (ревизии);

формирует группу выездной проверки (ревизии), распределяет обязанности между ее участниками либо определяет лицо, уполномоченное на проведение выездной проверки (ревизии);

в случае необходимости подготавливает запрос на представление объектом проверки (объектом ревизии) копий документов соответствующих баз данных прикладного программного обеспечения, в котором осуществляется ведение бюджетного учета, кадрового учета, учета основных средств и материальных запасов и иных документов, входящих в программу проверки;

готовит проект распоряжения о проведении проверки (ревизии).

26. Персональный состав контрольной группы устанавливается исходя из темы проверки, предполагаемого объема и вида проверки.

В случаях необходимости при проведении выездных проверок (ревизий) в состав контрольной группы могут быть включены государственные гражданские служащие структурных подразделений Министерства, в компетенцию которых входят тема и вопросы проверки (ревизии).

27. Контрольная группа либо лицо, уполномоченное на проведение выездной проверки (ревизии), обеспечивает доведение до руководителя объекта проверки (объекта ревизии) копии распоряжения о проведении выездной проверки (ревизии) не позднее, чем за 1 рабочий день до начала проверки (ревизии).

28. Обязательным условием проведения выездной проверки (ревизии) является наличие Программы проверки (ревизии).

29. Программа проверки должна содержать:

полное наименование объекта проверки (объекта ревизии);

тему проверки (ревизии);

персональный состав контрольной группы, состоящей из должностных лиц, уполномоченных на осуществление проверки (ревизии) либо лицо, уполномоченное на проведение выездной проверки (ревизии);

проверяемый период;

сведения о методе, форме и способе проверки (ревизии);

срок проведения проверки (ревизии);

перечень вопросов, подлежащих проверке (ревизии).

30. Программа проверки не позднее 2 рабочих дней до начала проверки (ревизии) представляется на утверждение министру или лицу его замещающему.

31. Решение о проведении проверки (ревизии) оформляется распоряжением Министерства на основании Плана.

32. Распоряжение о проведении проверки (ревизии) содержит следующую информацию:

об объекте проверки (ревизии);

теме проверки (ревизии);

виду проверки (ревизии) - выездная, документарная или комплексная;

о государственных гражданских служащих, уполномоченных на осуществление проверки;

о проверяемом периоде;

дате начала и окончания проверки (ревизии).

Глава 5. ПОРЯДОК ПРОВЕДЕНИЯ ВЫЕЗДНОЙ ПРОВЕРКИ (РЕВИЗИИ)

33. Должностное лицо, уполномоченное на проведение проверки (ревизии), при прибытии на объект проверки (ревизии) информирует руководителя объекта проверки (ревизии) о теме проверки (ревизии) и проверяемом периоде, сроке и порядке ее проведения, знакомит его с Программой проверки (ревизии). Представляет участников контрольной группы.

34. Руководитель объекта проверки (ревизии) обеспечивает:

условия работы для должностных лиц (лица), уполномоченных на проведение проверки (ревизии), (предоставляет служебное помещение, гарантирующее сохранность документов);

предоставление документов и сведений, необходимых для проведения проверки (ревизии), а также справок и объяснений в устной и письменной форме по вопросам, относящимся к проверке (ревизии);

доступ должностных лиц (лица), уполномоченных на проведение проверки (ревизии), к базам данных в режиме просмотра (исключающего возможность утраты данных информационных баз) по проверяемым направлениям деятельности объекта проверки (ревизии) в соответствии с вопросами Программы проверки.

35. Проведение выездной проверки (ревизии) включает осуществление контрольных действий по документальному и фактическому изучению вопросов Программы проверки.

36. В процессе выездной проверки (ревизии) осуществляются контрольные действия:

по изучению финансовых, бухгалтерских, отчетных и иных документов объекта проверки (ревизии) путем анализа и оценки полученной из них информации с учетом устных и письменных объяснений должностных, материально-ответственных и иных лиц объекта проверки (ревизии);

по фактическому изучению путем осмотра, инвентаризации, наблюдения, пересчета, контрольных замеров и проведению других контрольных действий.

37. Контрольные действия могут проводиться сплошным или выборочным способом.

38. Сплошной способ заключается в проведении контрольного действия в отношении всей совокупности финансовых, бухгалтерских, отчетных и иных документов, относящихся к одному вопросу Программы проверки (ревизии).

39. Выборочный способ заключается в проведении контрольного действия в отношении части финансовых, бухгалтерских, отчетных и иных документов, относящихся к одному вопросу Программы проверки (ревизии).

40. При проведении выездной проверки (ревизии) кассовых операций, полнота оприходования наличных денежных средств, проверяется сплошным способом.

Операции по лицевому счету получателя бюджетных средств могут проверяться выборочным порядком в зависимости от объема и периода проверки (ревизии).

41. В ходе проверки (ревизии) формируются достаточные и надежные доказательства, фактические данные и достоверная информация, основанные на учетной документации и подтверждающие наличие выявленных нарушений и недостатков в осуществлении внутренних бюджетных процедур объектами проверки (ревизии), а также являющиеся основанием для выводов и предложений в акте по результатам проверки (ревизии).

42. В случае отказа должностных лиц объекта проверки (ревизии) в допуске контрольной группы, либо лица, уполномоченного на проведение выездной проверки (ревизии), на объект проверки (ревизии), создания неблагоприятных условий для работы или не представления информации, документов и материалов по запросу, должностными лицами (лицом), уполномоченными на проведение проверки (ревизии), оформляется служебная записка, которая в течение суток с момента ее составления, направляется министру.

43. Проведение выездной проверки (ревизии) может быть приостановлено министром на основании мотивированного обращения объекта или субъекта проверки (ревизии).

В случае принятия решения о приостановлении проведения выездной проверки (ревизии) объект проверки (ревизии) письменно уведомляется о ее приостановлении и о причинах приостановления.

44. Должностные лица (лицо), уполномоченные на проведение проверки (ревизии), обязаны:

своевременно и в полной мере исполнять действия по выявлению, устранению и пресечению нарушений (недостатков);

проводить контрольные мероприятия в соответствии с Программой проверки (ревизии);

знакомить руководителя или уполномоченное должностное лицо объекта проверки (ревизии) с результатами контрольных мероприятий.

45. Должностные лица (лицо), уполномоченные на проведение проверки (ревизии), имеют право:

запрашивать и получать информацию, документы, материалы и объяснения, необходимые для проведения проверки (ревизии), в том числе, информацию о результатах проведения внутреннего контроля;

при осуществлении выездных проверок (ревизий) беспрепятственно посещать помещения и территории, которые занимают лица, в отношении которых осуществляется проверка (ревизия), требовать предъявления товаров, результатов выполненных работ, оказанных услуг в целях подтверждения законности соответствующих операций в сфере бюджетных правоотношений;

вносить предложения по устранению выявленных нарушений (недостатков), возмещению ущерба, причиненного такими нарушениями, в установленный срок.

46. Для проведения выездной проверки (ревизии) определяется реально необходимый срок, но не более 30 рабочих дней. Продление этого срока допускается с разрешения министра, назначившего проверку (ревизию).

47. Решение о продлении выездной проверки (ревизии) оформляется распоряжением министра. Срок проведения выездной проверки (ревизии) может продлеваться не более чем на 20 рабочих дней.

Глава 6. ОФОРМЛЕНИЕ РЕЗУЛЬТАТОВ ВЫЕЗДНОЙ ПРОВЕРКИ (РЕВИЗИИ)

48. По результатам выездной проверки должностные лица (лицо), уполномоченные на проведение проверки (ревизии) оформляют акт, который содержит следующую информацию:

тему проверки (ревизии);

номер акта проверки (ревизии);

дату и место составления акта проверки (ревизии);

основание для проведения контрольного мероприятия;

фамилии, имена, отчества должностных лиц, проводивших проверку (ревизию), а также должностных лиц, ответственных за соблюдение действующего законодательства при выполнении бюджетных процедур и операций;

срок проведения контрольного мероприятия;

проверяемый период;

вид и способ проведения контрольного мероприятия;

о сроках, результатах проверок, проведенных органами государственного контроля Иркутской области и устраненных, в случае установления, нарушениях;

результаты контрольных действий по каждому вопросу Программы проверки;

выводы по результатам контрольного мероприятия, содержащие характеристику выявленных нарушений и недостатков в использовании бюджетных средств объектом проверки (ревизии), а также размер ущерба.

49. При составлении акта обеспечивается объективность, обоснованность, системность, четкость, доступность и лаконичность изложения без ущерба для содержания.

50. Выявленные недостатки, факты нарушений и причинения ущерба (убытков) отражаются в акте с указанием:

пунктов, статей, наименований законов, иных нормативных правовых актов, требования которых нарушены;

вида и размера выявленных нарушений, при этом суммы указываются раздельно по годам (бюджетным периодам);

причин допущенных нарушений и недостатков;

вида и размера выявленного и возмещенного в ходе контрольного мероприятия ущерба;

конкретных должностных, материально ответственных или иных лиц, допустивших нарушения, если такие могут быть установлены в ходе выездной проверки (ревизии);

принятых в период проведения контрольного мероприятия мер по устранению выявленных нарушений и их результатов.

51. Акт проверки (ревизии) составляется в двух экземплярах и подписывается должностными лицами (лицом), уполномоченными на проведение проверки (ревизии).

Один экземпляр акта проверки (ревизии) согласовывается с начальником отдела экономического планирования и исполнения бюджета Министерства, второй экземпляр акта проверки (ревизии) направляется в адрес объекта проверки (объекта ревизии) для ознакомления в течение 5 рабочих дней со дня окончания проверки.

52. К акту прилагаются составленные и подписанные должностными лицами, проводившими проверку (ревизию), справки, таблицы и копии надлежаще заверенных документов, подлинные письменные объяснения должностных лиц, подтверждающие наличие выявленных нарушений и недостатков в использовании бюджетных средств и деятельности объекта проверки (объекта ревизии).

53. Объект проверки (объект ревизии) вправе представить мотивированные письменные возражения на акт проверки (ревизии) в течение 5 рабочих дней с момента получения акта проверки (ревизии), которые прилагаются к материалам проверки (ревизии).

54. Должностные лица (лицо), уполномоченные на проведение проверки (ревизии), вправе предоставить объекту проверки разногласия на возражения на акт проверки (ревизии).

55. Окончательный вариант акта проверки (ревизии) с прилагающими к нему документами объекту проверки (объекту ревизии) направляется в Министерство.

Глава 7. ПРОВЕДЕНИЕ ДОКУМЕНТАРНОЙ ПРОВЕРКИ

56. Документарная проверка проводится должностными лицами (лицом), уполномоченными на проведение документарной проверки в течение 35 календарных дней со дня получения от объекта проверки информации, документов и материалов, представленных по запросу должностных лиц (лица), уполномоченных на проведение проверки.

57. По результатам документарной проверки оформляется акт (справка) документарной проверки в двух экземплярах, который (ая) подписывается должностными лицами (лицом), уполномоченными на проведение проверки, не позднее последнего дня срока проведения документарной проверки.

Один экземпляр акта (справки) документарной проверки согласовывается с начальником отдела экономического планирования и исполнения бюджета Министерства, второй экземпляр акта проверки (ревизии) направляется в адрес объекта проверки (объекта ревизии) для ознакомления в течение 5 рабочих дней со дня окончания проверки.

58. Объект проверки вправе представлять письменные возражения на акт (справку) документарной проверки в течение 5 рабочих дней со дня его получения. Письменные возражения объекта проверки прилагаются к материалам проверки.

59. По результатам рассмотрения акта (справки) начальник отдела экономического планирования и исполнения бюджета Министерства принимает следующее решение:

о направлении объекту проверки заключения, содержащего план устранения выявленных нарушений и недостатков, меры по возмещению ущерба, причиненного установленными нарушениями;

о представлении министру акта (справки, информации, документов и материалов), подтверждающих наличие нарушений (недостатков), а также отражающих информацию о принятии мер по их устранению и (или) предложения по их пресечению.

Глава 8. РЕАЛИЗАЦИЯ МАТЕРИАЛОВ КОНТРОЛЬНОГО МЕРОПРИЯТИЯ

60. В случаях устранения недостатков в ходе контрольного мероприятия в акте (справке) делается запись: «Устранено в ходе проверки» с указанием суммы возмещенного ущерба.

61. Контроль за устранением выявленных проверкой (ревизией) нарушений и недостатков, принятых мерах по возмещению материального ущерба, привлечению виновных лиц к ответственности возложен на отдел экономического планирования и исполнения бюджета Министерства.

62. В случае, когда в действиях должностных лиц усматриваются признаки уголовно наказуемого деяния, должностные лица (лицо), уполномоченные на проведение проверки (ревизии), информируют об этом начальника отдела экономического планирования и исполнения бюджета Министерства, который оценивает правильность выводов, указанных в акте (справке), и информирует о результатах Министра, для принятия решения о передаче материалов контрольного мероприятия в правоохранительные органы.

63. Должностные лица, непосредственно осуществляющие проверку (ревизию), несут персональную ответственность за фактические данные и достоверную информацию, изложенные в актах и информационных справках.

Глава 9. ПРОВЕДЕНИЕ МОНИТОРИНГА

64. В ходе мониторинга осуществляется сбор и анализ сведений, необходимых, характеризующих результаты выполнения внутренних бюджетных процедур объектами ведомственного финансового контроля:

наличие просроченной кредиторской задолженности и (или дебиторской задолженности, нереальной к взысканию;

наличие непроизводительных расходов в связи с возмещением ущерба (пени, штрафы, неустойка), в связи с несвоевременной сдачей отчетов в налоговые органы и т.д.;

оценка качества планирования бюджетных смет (плана финансово-хозяйственной деятельности) учреждений;

равномерность использования средств областного бюджета.

65. Мониторинг проводится выборочным способом.

66. Сведения, указанные в пункте 68 настоящего Регламента, предоставляется объектами проверок (объектами ревизий) в отдел экономического планирования и исполнения бюджета Министерства по запросу.

67. Информация о выявленных по результатам проведения мониторинга нарушениях направляется Министру в форме служебной записки с указанием предложений по их устранению, в том числе посредством проведения внеплановых проверок подведомственных объектов контроля.

68. Вопросы осуществления внутреннего (ведомственного) финансового контроля, не урегулированные настоящим регламентом, разрешаются в соответствии с действующим законодательством.

Министр спорта Иркутской области
И.Ю. Резник

УТВЕРЖДЕН
приказом министерства
спорта Иркутской области
от 19 декабря 2018 № 101-мпр

ПОРЯДОК
ОСУЩЕСТВЛЕНИЯ ВНУТРЕННЕГО ФИНАНСОВОГО АУДИТА
МИНИСТЕРСТВОМ СПОРТА ИРКУТСКОЙ ОБЛАСТИ

Глава 1.ОБЩИЕ ПОЛОЖЕНИЯ

1. Настоящий Порядок осуществления внутреннего финансового аудита министерства спорта Иркутской области (далее – Порядок) разработан в соответствии со статьей 160.2-1 Бюджетного кодекса Российской Федерации, постановлением Правительства Иркутской области от 11 декабря 2015 года № 641-пп «О Порядке осуществления внутреннего финансового контроля и внутреннего финансового аудита главными распорядителями (распорядителями) средств областного бюджета, главными администраторами (администраторами) доходов областного бюджета, главными администраторами (администраторами) источников финансирования дефицита областного бюджета» и устанавливает единые цели, правила и принципы проведения внутреннего финансового аудита, определяет функции и полномочия должностных лиц министерства спорта (далее - Министерство) при его проведении.

2. Внутренний финансовый аудит осуществляется должностным лицом Министерства, наделенными полномочиями по осуществлению внутреннего финансового аудита на основе функциональной независимости (далее – субъект аудита).

3. Объектами внутреннего финансового аудита являются структурные подразделения Министерства, находящиеся в ведении Министерства администраторы, получатели средств областного бюджета (далее – объекты аудита).

4. Ответственность за организацию внутреннего финансового аудита несет министр спорта Иркутской области (далее - Министр).

Министр при организации внутреннего финансового аудита обязан исключать участие должностного лица, осуществляющего внутренний финансовый аудит, в организации и выполнении внутренних бюджетных процедур.

5. Целями внутреннего финансового аудита являются:

оценка надежности внутреннего финансового контроля и подготовка рекомендаций по повышению его эффективности;

подтверждение достоверности бюджетной отчетности и соответствия порядка ведения бюджетного учета методологии и стандартам бюджетного учета;

подготовка предложений по повышению экономности и результативности использования бюджетных средств.

ГЛАВА 2. СОСТАВЛЕНИЕ, УТВЕРЖДЕНИЕ, И ВЕДЕНИЕ ГОДОВОГО ПЛАНА ВНУТРЕННЕГО ФИНАНСОВОГО АУДИТА

6. Внутренний финансовый аудит осуществляется посредством проведения плановых и внеплановых аудиторских проверок.

7. Плановые аудиторские проверки осуществляются в соответствии с годовым планом внутреннего финансового аудита, утверждаемым министром или лицом, исполняющим его обязанности (далее - план).

По каждой аудиторской проверке в плане указываются проверяемые бюджетные процедуры, объект внутреннего финансового аудита, тема аудиторской проверки, проверяемый период, вид аудиторской проверки, срок проведения аудиторской проверки, и ответственный исполнитель.

Образец Плана приведен в приложении № 1 к настоящему Порядку.

8. При проведении плановой аудиторской проверки проверяемый период составляет финансовый год, предшествующий текущему финансовому году, и прошедший период текущего финансового года до начала проведения аудиторской проверки.

9. Аудиторские проверки подразделяются:

на камеральные проверки, которые проводятся по месту нахождения субъекта аудита на основании представленных по его запросу информации и материалов;

на выездные проверки, которые проводятся по месту нахождения объекта аудита;

на комбинированные проверки, которые проводятся как по месту нахождения субъекта аудита, так и по месту нахождения объекта аудита.

10. При составлении Плана и программы аудиторских проверок учитываются:

значимость операций (действий по формированию документа, необходимого для выполнения внутренней бюджетной процедуры), групп однотипных операций объектов внутреннего финансового аудита, которые могут оказать значительное влияние на годовую и (или) квартальную бюджетную отчетность Министерства в случае неправомерного исполнения этих операций;

факторы, влияющие на объем выборки проверяемых операций (действий по формированию документа, необходимого для выполнения внутренней бюджетной процедуры) для тестирования эффективности (надежности) внутреннего финансового контроля;

наличие бюджетных рисков после проведения бюджетных процедур внутреннего финансового контроля;

степень обеспеченности субъекта аудита трудовыми, материальными и финансовыми ресурсами;

возможность проведения аудиторских проверок в установленные сроки;

наличие резерва времени для выполнения внеплановых аудиторских проверок.

11. План на очередной финансовый год составляется и утверждается не позднее 30 декабря текущего финансового года.

ГЛАВА 3. ПРОВЕДЕНИЕ АУДИТОРСКОЙ ПРОВЕРКИ

12. Плановая аудиторская проверка назначается решением министра (или лицом, исполняющим его обязанности) и оформляется соответствующим приказом с указанием срока ее проведения, срока представления акта и отчета по ней и должностное лицо, участвующего в проведение аудиторской проверки.

Решение о проведении внепланового мероприятия внутреннего финансового аудита, в том числе о сроках, виде и объеме, принимается министром (или лицом, исполняющим его обязанности) и оформляется соответствующим приказом.

К проведению аудиторских проверок не допускается должностное лицо министерства, которое в период, подлежащий аудиторской проверке, организовывал и выполнял внутренние бюджетные процедуры.

13. Аудиторская проверка проводится на основании программы аудиторской проверки (далее - Программа), утвержденной министром.

Программа должна содержать тему аудиторской проверки, наименование объектов аудита, основание для проведения аудиторской проверки, вид аудиторской проверки, перечень вопросов, подлежащих изучению в ходе аудиторской проверки, а также сроки ее проведения.

Образец Программы приведен в приложении № 2 к настоящему Порядку.

В случае проведения внеплановой аудиторской проверки тема мероприятия указывается в соответствии с документами, послужившими основанием для назначения данной проверки.

14. При осуществлении плановой аудиторской проверки проводится исследование:

осуществления объектом аудита внутреннего финансового контроля;

законности выполнения объектом аудита бюджетных процедур и эффективности использования бюджетных средств;

содержания учетной политики на предмет ее соответствия изменениям в области бюджетного учета;

функционирования автоматизированных информационных систем объекта аудита при осуществлении бюджетных процедур;

вопросов бюджетного учета, в том числе вопросов, по которым принимается решение исходя из профессионального мнения лица, ответственного за ведение бюджетного учета;

наделения правами доступа пользователей к базам данных, вводу и выводу информации из автоматизированных информационных систем, обеспечивающих осуществление бюджетных полномочий;

формирования финансовых и первичных учетных документов, а также наделения правами доступа к записям в регистрах бюджетного учета;

бюджетной отчетности.

15. Аудиторская проверка проводится путем выполнения инспектирования, наблюдения, запроса, подтверждения, пересчета, аналитических процедур.

16. Проведение аудиторской проверки подлежит документированию, которое должно содержать:

документы, отражающие подготовку аудиторской проверки, включая ее программу;

сведения о характере, сроках, об объеме аудиторской проверки и о результатах ее выполнения;

документы о выполнении отдельных процедур аудиторской проверки с указанием исполнителей и времени выполнения;

копии договоров, соглашений, протоколов, первичной учетной документации, документов бюджетного учета, бюджетной отчетности;

письменные заявления, полученные от должностных лиц объекта аудита;

копии обращений, направленные органам государственного финансового контроля, третьим лицам, и полученные от них сведения;

копии финансово-хозяйственных документов объекта аудита, подтверждающих выявленные нарушения;

акт аудиторской проверки.

17. Предельный срок проведения аудиторских проверок, основания для их приостановления и продления устанавливаются министром (лица, исполняющего его обязанности). Предельные сроки проведения аудиторских проверок не могут превышать 45 (сорок пять) рабочих дней.

Предельный срок проведения аудиторской проверки не включает срок подготовки отчета о результатах аудиторской проверки.

18. Основаниями приостановления проведения аудиторской проверки являются:

1) отсутствие или неудовлетворительное состояние бюджетного (бухгалтерского) учета у объекта аудита - на период до восстановления объектом аудита документов, необходимых для проведения аудиторской проверки, или до приведения объектом аудита в надлежащее состояние документов учета и отчетности;

2) непредставление объектом аудита документов, материалов и информации, необходимых для проведения аудиторской проверки, а также представление неполного комплекта таких документов, материалов и информации, воспрепятствование проведению аудиторской проверки и (или) уклонение от проведения аудиторской проверки - на период до устранения перечисленных обстоятельств.

На время приостановления проведения аудиторской проверки течение ее срока прерывается.

Субъект аудита в течение 3 рабочих дней со дня принятия решения о приостановлении аудиторской проверки письменно извещает об этом объект аудита с указанием причин, послуживших основанием для принятия такого решения.

Проведение аудиторской проверки возобновляется субъектом аудита при получении от объекта аудита информации об устранении причин, послуживших основанием для приостановления проведения аудиторской проверки.

Субъект аудита в течение 3 рабочих дней со дня принятия решения о возобновлении аудиторской проверки письменно извещает об этом объект аудита.

19. Срок проведения аудиторской проверки может продлеваться министром, но не более чем на 20 календарных дней на основании мотивированного обращения субъекта аудита.

Основаниями продления срока проведения аудиторской проверки являются:

1) проведение аудиторской проверки объекта аудита, имеющего большое количество проверяемых и анализируемых документов;

2) получение в ходе проведения аудиторской проверки от правоохранительных, контролирующих органов либо из иных источников информации, свидетельствующей о наличии в деятельности объекта аудита нарушений законодательства Российской Федерации и требующей дополнительного изучения;

3) наличие обстоятельств непреодолимой силы.

Решение о продлении выездной проверки (ревизии) оформляется распоряжением министерства.

20. Срок направления и исполнения запроса документов, материалов и информации, необходимых для проведения аудиторской проверки, устанавливается отдельным решением должностного лица осуществляющего проверку внутреннего финансового аудита.

21. Результат аудиторской проверки оформляется актом аудиторской проверки, который подписывается должностным лицом субъекта аудита и направляется руководителю объекта аудита.

Образец акта аудиторской проверки приведен в приложении № 3 к настоящему Порядку.

22. Акт аудиторской проверки составляется на русском языке, имеет сквозную нумерацию страниц. В акте аудиторской проверки не допускаются помарки, подчистки и иные неоговоренные исправления.

23. Акт аудиторской проверки состоит из вводной, описательной и заключительной частей.

Вводная часть акта аудиторской проверки содержит следующую информацию:

тема аудиторской проверки;

дата и место составления акта аудиторской проверки;

основание назначения аудиторской проверки, в том числе указание на плановый характер, либо проведение по обращению, требованию или поручению соответствующего должностного лица или органа;

должность, фамилию, инициалы должностного лица субъекта аудита;

проверяемый период;

срок проведения аудиторской проверки;

сведения о проверяемом объекте финансового аудита: полное и краткое наименование, идентификационный номер налогоплательщика (ИНН), ОГРН, код участника бюджетного процесса по Сводному реестру главных распорядителей, распорядителей и получателей средств областного бюджета, главных администраторов и администраторов доходов областного бюджета, главных администраторов и администраторов источников финансирования дефицита областного бюджета;

перечень и реквизиты всех лицевых счетов (включая счета, закрытые на момент проверки, но действовавшие в проверяемом периоде) в территориальных органах Федерального казначейства;

фамилии, инициалы и должности лиц, имевших право подписи денежных и расчетных документов в проверяемый период;

кем и когда проводилась предыдущая проверка (ревизия в рамках ведомственного финансового контроля, мероприятие внутреннего финансового аудита, проверка иных контролирующих органов), а также сведения об устранении выявленных нарушений;

иные данные, необходимые для отражения в акте аудиторской проверки, по мнению субъекта аудита.

Описательная часть акта аудиторской проверки содержит описание проведенной работы и выявленных нарушений по каждому вопросу контрольного мероприятия.

Заключительная часть акта аудиторской проверки содержит обобщенную информацию о результатах проверки.

24. Выявленные нарушения должны подтверждаться документами (копиями документов), результатами контрольных действий и вторичных проверок, объяснениями должностных, материально ответственных и иных лиц проверенного

объекта внутреннего финансового аудита, другими материалами. В описании каждого нарушения, выявленного в ходе контрольного мероприятия, должны быть указаны положения законодательных и нормативных правовых актов, которые были нарушены, к какому периоду относится выявленное нарушение, в чем выразилось нарушение, документально подтвержденная сумма нарушения.

25. В акте аудиторской проверки не допускаются:

выводы, предположения, факты, не подтвержденные соответствующими документами;

оценка действий должностных лиц, материально ответственных и иных лиц проверенного объекта внутреннего финансового аудита.

26. Акт аудиторской проверки составляется в двух экземплярах должностным лицом субъекта аудита.

27. Акт аудиторской проверки, подписанный должностным лицом субъекта аудита, вручается представителю объекта аудита, не позднее трех рабочих дней после проведения аудиторской проверки.

Рассмотрение объектом аудита акта аудиторской проверки осуществляется в срок не более 3 рабочих дней со дня поступления акта аудиторской проверки.

28. Объект аудита вправе представить письменные возражения по акту аудиторской проверки в течение 3 рабочих дней со дня его получения. Письменные возражения должны содержать ссылки на положения законодательных и нормативных правовых актов Российской Федерации, которые обосновывают позицию объекта внутреннего финансового аудита. Включение в возражения информации, носящей описательный и объяснительный характер, без ссылок на законодательные и иные нормативные правовые акты Российской Федерации не допускается.

В случае поступления от объекта аудита письменных возражений должностное лицо субъекта аудита в течение 10 рабочих дней со дня их поступления направляет заключение на представленные возражения объекту аудита.

29. Письменные возражения объекта внутреннего финансового аудита и заключение на представленные возражения прилагаются к Акту аудиторской проверки.

30. На основании акта аудиторской проверки должностное лицо субъекта аудита составляет отчет о результатах проверки, согласно образцу, приведенному в приложении № 4, содержащий информацию об итогах аудиторской проверки, в том числе:

информацию о выявленных в ходе аудиторской проверки недостатках и нарушениях (в количественном и денежном выражении), об условиях и о причинах таких нарушений, а также о бюджетных рисках;

информацию о наличии или об отсутствии возражений со стороны объектов аудита;

выводы о степени надежности внутреннего финансового контроля и достоверности представленной объектом аудита бюджетной отчетности;

выводы о соответствии ведения бюджетного учета объектом аудита методологии и стандартам бюджетного учета, установленным Министерством финансов Российской Федерации;

выводы, предложения и рекомендации по устранению выявленных нарушений и недостатков, принятию мер по минимизации бюджетных рисков, внесению изменений в карты внутреннего финансового контроля, а также предложения по повышению экономности и результативности использования средств областного бюджета.

31. Отчет о результатах аудиторской проверки с приложением акта аудиторской проверки направляется министру (лицу, исполняющему его обязанности). По результатам рассмотрения указанного отчета министр вправе принять одно или несколько из следующих решений:

о необходимости реализации аудиторских выводов, предложений и рекомендаций;

о недостаточной обоснованности аудиторских выводов, предложений и рекомендаций;

о применении материальной и (или) дисциплинарной ответственности к виновным должностным лицам, а также о проведении служебных проверок;

о направлении материалов в службу государственного финансового контроля Иркутской области и (или) правоохранительные органы в случае наличия признаков нарушений бюджетного законодательства Российской Федерации, в отношении которых отсутствует возможность их устранения.

ГЛАВА 4. ОТЧЕТНОСТЬ О РЕЗУЛЬТАТАХ ОСУЩЕСТВЛЕНИЯ ВНУТРЕННЕГО ФИНАНСОВОГО АУДИТА

32. Должностное лицо внутреннего финансового аудита составляет ежеквартальную, годовую отчетность о результатах осуществления внутреннего финансового аудита.

33. Годовая отчетность о результатах осуществления внутреннего финансового аудита содержит информацию, содержащуюся в отчетах о результатах аудиторских проверок и подтверждающую выводы о надежности (об эффективности) внутреннего финансового контроля, достоверности сводной бюджетной отчетности Министерства.

34. К отчетности прилагаются пояснительные записки, содержащие:

1) краткую характеристику результатов внутреннего финансового аудита за отчетный период;

2) причины, повлекшие невыполнение Плана внутреннего финансового аудита, являющегося разделом Плана контрольных мероприятий министерства на соответствующий финансовый год, увеличение фактических сроков проведения аудиторских проверок по отношению к плановым срокам и принятые меры по их устранению;

3) виды выявленных в отчетном периоде нарушений, суммы средств областного бюджета, подлежащие возврату в областной бюджет;

4) возмещение причиненного ущерба в отчетном периоде (в случае его выявления, в том числе и по результатам ранее проведенных аудиторских проверок);

5) имеющиеся случаи передачи материалов в правоохранительные органы;

6) иные решения, связанные с привлечением к ответственности за выявленные нарушения;

7) наличие признанных обоснованными возражений со стороны объектов аудита.

35. Отчеты и пояснительные записки к ним, подписываются должностным лицом внутреннего финансового аудита.

36. Ежеквартальный и годовой отчеты о результатах внутреннего финансового аудита (далее - отчеты) составляются по форме согласно приложению № 5 к настоящему Порядку должностным лицом внутреннего финансового аудита министерства, нарастающим итогом с начала текущего года в срок:

1) ежеквартальный отчет - до 20 числа месяца, следующего за отчетным кварталом;

2) годовой отчет - до 20 февраля года, следующего за отчетным годом.

Информация, содержащаяся в ежеквартальной, годовой отчетности о результатах осуществления внутреннего финансового аудита, докладывается министру (лицу, исполняющему его обязанности).

37. Система внутреннего финансового контроля считается надежной (эффективной), если используемые методы контроля и контрольные действия приводят к отсутствию, либо существенному снижению числа нарушений нормативных правовых актов, регулирующих бюджетные правоотношения, внутренних стандартов и процедур, а также к повышению эффективности использования бюджетных средств.

ГЛАВА 5. ПРАВА И ОБЯЗАННОСТИ ДОЛЖНОСТНОГО ЛИЦА СУБЪЕКТА ВНУТРЕННЕГО ФИНАНСОВОГО АУДИТА

39. Должностное лицо субъекта аудита при проведение аудиторских проверок имеет право:

запрашивать и получать на основании мотивированного запроса документы, материалы и информацию, необходимые для проведения аудиторских проверок, в том числе информацию об организации и о результатах проведения внутреннего финансового контроля;

посещать помещения и территории, которые занимают объекты аудита, в отношении которых осуществляется аудиторская проверка;

привлекать независимых экспертов.

40. Должностное лицо субъекта аудита обязано:

соблюдать требования нормативных правовых актов в установленной сфере деятельности;

проводить аудиторские проверки в соответствии с программой аудиторской проверки;

знакомить руководителя или уполномоченное должностное лицо объекта аудита с программой аудиторской проверки, а также с результатами аудиторских проверок.

Министр спорта Иркутской области
И.Ю. Резник

Приложение № 1
к Порядку осуществления внутреннего
финансового аудита министерства
спорта Иркутской области

Утверждаю:
Министр спорта Иркутской области
_____ Ф.И.О.
«_____»_____ ____ год

План
проведения проверки внутреннего финансового аудита
министерства спорта Иркутской области на ____ год

N п/п	Объект внутреннего финансового аудита	Тема аудиторской проверки	Проверяемый период	Вид аудиторской проверки	Срок проведения аудиторской проверки	Ответственный исполнитель
1	2	3	4	5	6	7

Должностное лицо
внутреннего финансового аудита
_____ _____ _____
(должность) (подпись) (расшифровка подписи)
_____
(дата)

Приложение № 2
к Порядку осуществления внутреннего
финансового аудита в министерстве спорта
Иркутской области

Утверждаю:
Министр спорта Иркутской области
_____ Ф.И.О.
«__» _____ ____ год

Программа аудита

_____
(тема аудиторской проверки)

1. Объекты аудита: _____
2. Основание для проведения аудиторской проверки:
_____
(реквизиты решения о назначении аудиторской проверки, № пункта плана внутреннего финансового аудита)
3. Вид аудиторской проверки: _____
4. Срок проведения аудиторской проверки: _____
5. Перечень вопросов, подлежащих к изучению в ходе аудиторской проверки:
5.1. _____
5.2. _____
5.3. _____

Должностное лицо
внутреннего финансового аудита
_____ _____ _____
(должность) подпись (расшифровка подписи)
_____
(дата)

Приложение № 3
к Порядку осуществления внутреннего
финансового аудита министерства
спорта Иркутской области

АКТ №_____
АУДИТОРСКОЙ ПРОВЕРКИ

_____
(тема аудиторской проверки)
_____
(проверяемый период)
_____ _____
(дата) (место составления Акта)

1. Вводная часть
Во исполнение _____
(реквизиты решения о назначении аудиторской проверки, № пункта плана)
в соответствии с Программой _____
(реквизиты Программы аудиторской проверки)
группой в составе:
Фамилия, инициалы должность должностного лица субъекта аудита (в творительном падеже) проведена аудиторская проверка
_____
(тема аудиторской проверки)
_____
(проверяемый период)
Вид аудиторской проверки: _____
Срок проведения аудиторской проверки: _____
Методы проведения аудиторской проверки: _____
_____
Перечень вопросов, изученных в ходе аудиторской проверки:
1. _____
2. _____
Краткая информация об объектах аудита.
_____
_____
Проверка проведена в присутствии
_____
(должность, Ф.И.О. руководителя объекта аудита
(иных уполномоченных лиц))
(заполняется в случае осуществления проверки по месту нахождения объекта аудита)

2. Описательная часть
Описание проведенной работы с указанием методов, способов проведения аудиторской проверки, перечня вопросов, изученных в ходе контрольного мероприятия и выявленных нарушений по каждому вопросу.
Краткое изложение результатов аудиторской проверки в разрезе исследуемых вопросов со ссылкой на прилагаемые к Акту документы.
_____
_____
_____
_____

3. Заключительная часть
Обобщенная информация и выводы о результатах проверки

Должностное лицо
внутреннего финансового аудита
_____ _____ _____
(должность) (подпись) (расшифровка подписи)
_____
(дата)

Один экземпляр Акта получен для ознакомления:
Должность руководителя объекта аудита
(иного уполномоченного лица)
_____ _____ _____
(должность) (подпись) (расшифровка подписи)
_____
(дата)

«Ознакомлен (а)»
Должность руководителя объекта аудита
(иного уполномоченного лица)
_____ _____ _____
(должность) (подпись) (расшифровка подписи)

Один экземпляр Акта получен:

Должность руководителя объекта аудита
(иного уполномоченного лица)
_____ _____ _____
(должность) (подпись) (расшифровка подписи)

Заполняется в случае отказа руководителя (иного уполномоченного лица) объекта аудита от подписи
От подписи настоящего Акта (получения экземпляра Акта)
_____
отказался. (должность руководителя объекта аудита
(иного уполномоченного лица))

Должностное лицо
внутреннего финансового аудита
_____ _____ _____
(должность) (подпись) (расшифровка подписи)
_____
(дата)

Приложение № 4
к Порядку осуществления внутреннего
финансового аудита министерства
спорта Иркутской области

ОТЧЕТ
о результатах проверки

_____
(полное наименование объекта аудиторской проверки)

1. Основание для проведения аудиторской проверки: _____
_____
(реквизиты решения о назначении аудиторской проверки, № пункта плана внутреннему финансовому аудиту)
2. Тема аудиторской проверки: _____
3. Проверяемый период: _____
4. Срок проведения аудиторской проверки: _____
5. Цель аудиторской проверки: _____
6. Вид аудиторской проверки: _____
7. Срок проведения аудиторской проверки: _____
8. Перечень вопросов, изученных в ходе аудиторской проверки:
8.1. _____
8.2. _____
8.3. _____
9. По результатам аудиторской проверки установлено следующее:
_____
_____
_____
(кратко излагается информация о выявленных в ходе аудиторской проверки недостатках и нарушениях (в количественном и денежном выражении), об условиях и о причинах таких нарушений, а также о значимых бюджетных рисках, по порядку в соответствии с нумерацией вопросов Программы проверки)
10. Возражения руководителя (иного уполномоченного лица) объекта проверки, изложенные по результатам проверки:
_____
(указывается информация о наличии или отсутствии возражений; при наличии возражений указываются реквизиты документа (возражений) (номер, дата, количество листов приложенных к Отчету возражений)
11. Выводы:
11.1. _____
(излагаются выводы о степени надежности внутреннего финансового контроля и (или) достоверности представленной объектами аудита бюджетной отчетности)
11.2. _____
(излагаются выводы о соответствии ведения бюджетного учета объектами аудита методологии и стандартам бюджетного учета, установленным Министерством финансов Российской Федерации (финансовым органом)
12. Предложения и рекомендации:
_____
(излагаются предложения и рекомендации по устранению выявленных нарушений и недостатков, принятию мер по минимизации бюджетных рисков, внесению изменений в карты внутреннего финансового контроля, а также предложения по повышению экономности и результативности использования бюджетных средств)

Приложения:
1. Акт проверки _____
(полное наименование объекта аудиторской проверки)
на ____ листах в 1 экз.
2. Возражения к Акту проверки
_____
(полное наименование объекта аудиторской проверки)
на ____ листах в 1 экз.

Должностное лицо
внутреннего финансового аудита

_____ _____ _____
(должность) (подпись) (расшифровка подписи)

_____
(дата)

Приложение № 5
к Порядку осуществления внутреннего
финансового аудита министерства
спорта Иркутской области

ОТЧЕТ
О РЕЗУЛЬТАТАХ ОСУЩЕСТВЛЕНИЯ ВНУТРЕННЕГО ФИНАНСОВОГО АУДИТА МИНИСТЕРСТВОМ СПОРТА ИРКУТСКОЙ ОБЛАСТИ
за _____
(отчетный период)

N п/п	Объект аудита	Предмет аудита	Оценка надежности внутреннего финансового контроля	Рекомендации по повышению эффективности внутреннего финансового контроля	Вывод о достоверности (недостоверности) бюджетной отчетности	Предложения по повышению экономности и результативности использования бюджетных средств
	1	2	3	4	5	6

Должностное лицо
внутреннего финансового аудита

_____ _____ _____
(должность) (подпись) (расшифровка подписи)

МИНИСТЕРСТВО СТРОИТЕЛЬСТВА, ДОРОЖНОГО ХОЗЯЙСТВА ИРКУТСКОЙ ОБЛАСТИ

П Р И К А З

12 декабря 2018 года № 77-мпр
Иркутск

О внесении изменений в пункт 1 Порядка ведения реестра заключений о проверке достоверности определения сметной стоимости отдельных объектов капитального строительства, объектов культурного наследия (памятников истории и культуры) народов Российской Федерации и предоставления сведений, содержащихся в указанном реестре

В соответствии с изменениями, которые вносятся в акты Правительства Российской Федерации, утвержденными постановлением Правительства Российской Федерации от 22 октября 2018 года № 1252, руководствуясь Положением о министерстве строительства, дорожного хозяйства Иркутской области, утвержденным постановлением Правительства Иркутской области от 9 февраля 2011 года № 29-пп,

П Р И К А З Ы В А Ю:

1. Внести в пункт 1 Порядка ведения реестра заключений о проверке достоверности определения сметной стоимости отдельных объектов капитального строительства, объектов культурного наследия (памятников истории и культуры) народов Российской Федерации и предоставления сведений, содержащихся в указанном реестре, утвержденного приказом министерства строительства, дорожного хозяйства Иркутской области от 11 апреля 2017 года № 37-мпр, следующие изменения:

1) в подпункте 1 слова «, за исключением случая предоставления указанных субсидий в соответствии с принятым в порядке, определенном статьей 79.1 Бюджетного кодекса Российской Федерации, актом, устанавливающим пообъектное распределение указанных субсидий» исключить;

2) в подпункте 4 слова «, за исключением случая предоставления межбюджетных субсидий с пообъектным распределением» исключить.

2. Настоящий приказ подлежит официальному опубликованию в общественно-политической газете «Областная», а также на «Официальном интернет-портале правовой информации» (www.pravo.gov.ru).

Министр строительства, дорожного хозяйства Иркутской области
С.Д. Свиркина

СЛУЖБА ПО ОХРАНЕ ОБЪЕКТОВ КУЛЬТУРНОГО НАСЛЕДИЯ ИРКУТСКОЙ ОБЛАСТИ

ПРИКАЗ

12 декабря 2018 г. № 397-спр
Иркутск

Об утверждении границ территории, предмета охраны, режима использования территории объекта археологического наследия федерального значения «Аляты 2» (стоянка)

В соответствии с Федеральным законом от 25 июня 2002 года № 73-ФЗ «Об объектах культурного наследия (памятниках истории и культуры) народов Российской Федерации», пунктом 4 статьи 17 Федерального закона от 22 октября 2014 года №315-ФЗ «О внесении изменений в Федеральный закон «Об объектах культурного наследия (памятниках истории и культуры) народов Российской Федерации» и отдельные законодательные акты Российской Федерации», на основании археологических работ, руководствуясь статьей 21 Устава Иркутской области, Положением о службе по охране объектов культурного наследия Иркутской области, утвержденным постановлением Правительства Иркутской области от 9 марта 2010 года № 31-пп,

П Р И К А З Ы В А Ю:

1. Утвердить границы территории объекта археологического наследия федерального значения - «Аляты 2» (стоянка), расположенного в Аларском районе Иркутской области, согласно приложению 1.

2. Утвердить предмет охраны объекта археологического наследия федерального значения - «Аляты 2» (стоянка) согласно приложению 2.

3. Режим использования территории объекта археологического наследия федерального значения – «Аляты 2» (стоянка) установлен статьей 5.1 Федерального закона от 25 июня 2002 года №73-ФЗ «Об объектах культурного наследия (памятниках истории и культуры) народов Российской Федерации».

4. Настоящий приказ подлежит официальному опубликованию в общественно-политической газете «Областная», а также на «Официальном интернет-портале правовой информации» (www.pravo.gov.ru) за исключением приложений 1, 2 в соответствии с приказом Министерства культуры Российской Федерации от 01 сентября 2015 года №2328.

5. Настоящий приказ вступает в силу через десять дней со дня его официального опубликования.

Временно замещающий должность руководителя службы
по охране объектов культурного наследия Иркутской области
А.А. Фоменко

СЛУЖБА ПО ОХРАНЕ ОБЪЕКТОВ КУЛЬТУРНОГО НАСЛЕДИЯ ИРКУТСКОЙ ОБЛАСТИ

ПРИКАЗ

12 декабря 2018 г. № 395-спр
Иркутск

Об утверждении границ территории, предмета охраны, режима использования территории объекта археологического наследия федерального значения «Бабагай» (стоянка)

В соответствии с Федеральным законом от 25 июня 2002 года № 73-ФЗ «Об объектах культурного наследия (памятниках истории и культуры) народов Российской Федерации», пунктом 4 статьи 17 Федерального закона от 22 октября 2014 года №315-ФЗ «О внесении изменений в Федеральный закон «Об объектах культурного наследия (памятниках истории и культуры) народов Российской Федерации» и отдельные законодательные акты Российской Федерации», на основании археологических работ, руководствуясь статьей 21 Устава Иркутской области, Положением о службе по охране объектов культурного наследия Иркутской области, утвержденным постановлением Правительства Иркутской области от 9 марта 2010 года № 31-пп,

П Р И К А З Ы В А Ю:

1. Утвердить границы территории объекта археологического наследия федерального значения - «Бабагай» (стоянка), расположенного в Аларском районе Иркутской области, согласно приложению 1.

2. Утвердить предмет охраны объекта археологического наследия федерального значения - «Бабагай» (стоянка) согласно приложению 2.

3. Режим использования территории объекта археологического наследия федерального значения – «Бабагай» (стоянка) установлен статьей 5.1 Федерального закона от 25 июня 2002 года №73-ФЗ «Об объектах культурного наследия (памятниках истории и культуры) народов Российской Федерации».

4. Настоящий приказ подлежит официальному опубликованию в общественно-политической газете «Областная», а также на «Официальном интернет-портале правовой информации» (www.pravo.gov.ru) за исключением приложений 1, 2 в соответствии с приказом Министерства культуры Российской Федерации от 01 сентября 2015 года №2328.

5. Настоящий приказ вступает в силу через десять дней со дня его официального опубликования.

Временно замещающий должность руководителя службы
по охране объектов культурного наследия Иркутской области
А.А. Фоменко

СЛУЖБА ПО ОХРАНЕ ОБЪЕКТОВ КУЛЬТУРНОГО НАСЛЕДИЯ ИРКУТСКОЙ ОБЛАСТИ

ПРИКАЗ

12 декабря 2018 г. № 396-спр
Иркутск

Об утверждении границ территории, предмета охраны, режима использования территории объекта археологического наследия федерального значения «Ангастрой» (стоянка)

В соответствии с Федеральным законом от 25 июня 2002 года № 73-ФЗ «Об объектах культурного наследия (памятниках истории и культуры) народов Российской Федерации», пунктом 4 статьи 17 Федерального закона от 22 октября 2014 года №315-ФЗ «О внесении изменений в Федеральный закон «Об объектах культурного наследия (памятниках истории и культуры) народов Российской Федерации» и отдельные законодательные акты Российской Федерации», на основании археологических работ, руководствуясь статьей 21 Устава Иркутской области, Положением о службе по охране объектов культурного наследия Иркутской области, утвержденным постановлением Правительства Иркутской области от 9 марта 2010 года № 31-пп,

П Р И К А З Ы В А Ю:

1. Утвердить границы территории объекта археологического наследия федерального значения - «Ангастрой» (стоянка), расположенного в Аларском районе Иркутской области, согласно приложению 1.

2. Утвердить предмет охраны объекта археологического наследия федерального значения - «Ангастрой» (стоянка) согласно приложению 2.

3. Режим использования территории объекта археологического наследия федерального значения – «Ангастрой» (стоянка) установлен статьей 5.1 Федерального закона от 25 июня 2002 года №73-ФЗ «Об объектах культурного наследия (памятниках истории и культуры) народов Российской Федерации».

4. Настоящий приказ подлежит официальному опубликованию в общественно-политической газете «Областная», а также на «Официальном интернет-портале правовой информации» (www.pravo.gov.ru) за исключением приложений 1, 2 в соответствии с приказом Министерства культуры Российской Федерации от 01 сентября 2015 года №2328.

5. Настоящий приказ вступает в силу через десять дней со дня его официального опубликования.

Временно замещающий должность руководителя службы
по охране объектов культурного наследия Иркутской области
А.А. Фоменко

СЛУЖБА ПОТРЕБИТЕЛЬСКОГО РЫНКА И ЛИЦЕНЗИРОВАНИЯ ИРКУТСКОЙ ОБЛАСТИ

П Р И К А З

14 декабря 2018 года № 42-спр
Иркутск

О внесении изменений в Порядок рассмотрения обращений граждан в службе потребительского рынка и лицензирования Иркутской области

Руководствуясь статьей 21 Устава Иркутской области, Положением о службе потребительского рынка и лицензирования Иркутской области, утвержденным постановлением Правительства Иркутской области от 18 мая 2010 года № 111-пп,

П Р И К А З Ы В А Ю:

1. Внести в Порядок рассмотрения обращений граждан в службе потребительского рынка и лицензирования Иркутской области, утвержденный приказом службы потребительского рынка и лицензирования Иркутской области от 12 декабря 2014 года № 23-спр (далее – Порядок), следующие изменения:

1) в пункте 1:

в абзаце первом после слов «международным договором Российской Федерации» дополнить словами «, федеральным конституционным законом»;

абзац второй изложить в следующей редакции:

«Настоящий Порядок распространяется на все обращения, которые подлежат рассмотрению в соответствии с Федеральным законом от 2 мая 2006 года № 59-ФЗ «О порядке рассмотрения обращений граждан Российской Федерации» (далее – Федеральный закон № 59-ФЗ).»;

2) пункт 4 изложить в следующей редакции:

«4. При рассмотрении обращений в Службе обеспечивается своевременное, полное, объективное и всестороннее рассмотрение обращений, обеспечивается в пределах компетенции Службы поиск вариантов и механизмов защиты и восстановления прав граждан.»;

3) пункт 7 изложить в следующей редакции:

«7. Все поступившие в Службу обращения подлежат первичной обработке и регистрации в системе электронного делопроизводства и документооборота, используемой в системе исполнительных органов государственной власти Иркутской области, в течение трех календарных дней со дня поступления обращения.»;

4) в абзаце 17 пункта 14 слова «в системе» исключить.

2. Настоящий приказ подлежит официальному опубликованию в общественно-политической газете «Областная» и размещению на официальном сайте службы потребительского рынка и лицензирования Иркутской области в информационно-телекоммуникационной сети «Интернет».

Руководитель службы С.Б. Петров

СЛУЖБА ПО ОХРАНЕ ОБЪЕКТОВ КУЛЬТУРНОГО НАСЛЕДИЯ ИРКУТСКОЙ ОБЛАСТИ

ПРИКАЗ

17 декабря 2018 г. № 400-спр
Иркутск

Об утверждении границ территории, предмета охраны, режима использования территории объекта археологического наследия федерального значения

В соответствии с Федеральным законом от 25 июня 2002 года № 73-ФЗ «Об объектах культурного наследия (памятниках истории и культуры) народов Российской Федерации», пунктом 4 статьи 17 Федерального закона от 22 октября 2014 года №315-ФЗ «О внесении изменений в Федеральный закон «Об объектах культурного наследия (памятниках истории и культуры) народов Российской Федерации» и отдельные законодательные акты Российской Федерации», на основании археологических работ, руководствуясь статьей 21 Устава Иркутской области, Положением о службе по охране объектов культурного наследия Иркутской области, утвержденным постановлением Правительства Иркутской области от 9 марта 2010 года № 31-пп,

П Р И К А З Ы В А Ю:

1. Утвердить границы территории объекта археологического наследия федерального значения – «Худуганская большая пещера «Чёртово место», расположенного в Черемховском районе Иркутской области, согласно приложению 1.

2. Утвердить предмет охраны объекта археологического наследия федерального значения – «Худуганская большая пещера «Чёртово место» согласно приложению 2.

3. Режим использования территории объекта археологического наследия федерального значения – «Худуганская большая пещера «Чёртово место» установлен статьей 5.1 Федерального закона от 25 июня 2002 года №73-ФЗ «Об объектах культурного наследия (памятниках истории и культуры) народов Российской Федерации».

4. Настоящий приказ подлежит официальному опубликованию в общественно-политической газете «Областная», а также на «Официальном интернет-портале правовой информации» (www.pravo.gov.ru) за исключением приложений 1, 2 в соответствии с приказом Министерства культуры Российской Федерации от 01 сентября 2015 года №2328.

5. Настоящий приказ вступает в силу через десять дней со дня его официального опубликования.

Временно замещающий должность руководителя службы
по охране объектов культурного наследия Иркутской области
А.А. Фоменко

МИНИСТЕРСТВО ТРУДА И ЗАНЯТОСТИ ИРКУТСКОЙ ОБЛАСТИ

П Р И К А З

14 декабря 2018 года № 70-мпр
Иркутск

О внесении изменения в пункт 3 Положения о порядке и условиях направления отдельных категорий граждан для прохождения профессионального обучения или получения дополнительного профессионального образования в Иркутской области

Руководствуясь статьей 21 Устава Иркутской области, Положением о министерстве труда и занятости Иркутской области, утвержденным постановлением Правительства Иркутской области от 3 декабря 2012 года № 688-пп,

П Р И К А З Ы В А Ю:

1. Внести в пункт 3 Положения о порядке и условиях направления отдельных категорий граждан для прохождения профессионального обучения или получения дополнительного профессионального образования в Иркутской области, утвержденного приказом министерства труда и занятости Иркутской области от 14 апреля 2016 года № 15-мпр, изменение, дополнив после слов «формам обучения» словами «, а также с применением дистанционных образовательных технологий».

2. Настоящий приказ вступает в силу через десять календарных дней после дня его официального опубликования.

Министр Н.В. Воронцова

У К А З

ГУБЕРНАТОРА ИРКУТСКОЙ ОБЛАСТИ

24 декабря 2018 года № 266-уг
Иркутск

О награждении знаком отличия «За честь и мужество»

В соответствии со статьей 10 Закона Иркутской области от 24 декабря 2010 года № 141-ОЗ «О наградах Иркутской области и почетных званиях Иркутской области», руководствуясь статьей 59 Устава Иркутской области,

П О С Т А Н О В Л Я Ю:

1. За личное мужество и отвагу, проявленные при ликвидации чрезвычайной ситуации и спасении людей на территории Иркутской области, наградить знаком отличия «За честь и мужество» экипаж воздушного судна Ми-8 акционерного общества «Авиакомпания «Ангара»:

БУРАКОВА Сергея Геннадьевича - бортмеханика;

ЛЁГЕНЬКОГО Андрея Васильевича - командира;

РУДЫХ Игоря Валентиновича - второго пилота.

2. Настоящий указ подлежит официальному опубликованию в общественно-политической газете «Областная».

С.Г. Левченко

МИНИСТЕРСТВО СОЦИАЛЬНОГО РАЗВИТИЯ, ОПЕКИ И ПОПЕЧИТЕЛЬСТВА ИРКУТСКОЙ ОБЛАСТИ

ПРИКАЗ

17 декабря 2018 года № 53-430/18-мпр
Иркутск

Об утверждении административного регламента предоставления государственной услуги «Заключение договора о приемной семье для граждан пожилого возраста и инвалидов, проживающих на территории Иркутской области»

В соответствии с Федеральным законом от 27 июля 2010 года № 210-ФЗ «Об организации предоставления государственных и муниципальных услуг», Правилами разработки и утверждения административных регламентов предоставления государственных услуг исполнительными органами государственной власти Иркутской области, утвержденными постановлением Правительства Иркутской области от 1 августа 2011 года № 220-пп, руководствуясь Положением о министерстве социального развития, опеки и попечительства Иркутской области, утвержденным постановлением Правительства Иркутской области от 18 сентября 2009 года № 261/40-пп, статьей 21 Устава Иркутской области,

ПРИКАЗЫВАЮ:

1. Утвердить административный регламент предоставления государственной услуги «Заключение договора о приемной семье для граждан пожилого возраста и инвалидов, проживающих на территории Иркутской области» (прилагается).

2. Настоящий приказ подлежит официальному опубликованию в общественно-политической газете «Областная», также на «Официальном интернет-портале правовой информации» (www.pravo.gov.ru).

3. Настоящий приказ вступает в силу с 1 января 2019 года.

Министр социального развития, опеки и попечительства
Иркутской области
В.А. Родионов

УТВЕРЖДЕН
приказом министерства социального развития,
опеки и попечительства Иркутской области
от 17 декабря 2018 года № 53-430/18-мпр

АДМИНИСТРАТИВНЫЙ РЕГЛАМЕНТ ПРЕДОСТАВЛЕНИЯ ГОСУДАРСТВЕННОЙ УСЛУГИ «ЗАКЛЮЧЕНИЕ ДОГОВОРА О ПРИЕМНОЙ СЕМЬЕ ДЛЯ ГРАЖДАН ПОЖИЛОГО ВОЗРАСТА И ИНВАЛИДОВ, ПРОЖИВАЮЩИХ НА ТЕРРИТОРИИ ИРКУТСКОЙ ОБЛАСТИ»

Раздел I. ОБЩИЕ ПОЛОЖЕНИЯ

Глава 1. ПРЕДМЕТ РЕГУЛИРОВАНИЯ АДМИНИСТРАТИВНОГО РЕГЛАМЕНТА

1. Настоящий административный регламент разработан в соответствии с Федеральным законом от 27 июля 2010 года № 210-ФЗ «Об организации предоставления государственных и муниципальных услуг» (далее – Федеральный закон № 210-ФЗ), Правилами разработки и утверждения административных регламентов предоставления государственных услуг исполнительными органами государственной власти Иркутской области, утвержденными постановлением Правительства Иркутской области от 1 августа 2011 года № 220-пп.

2. Целью настоящего административного регламента является обеспечение открытости порядка предоставления государственной услуги, повышения качества ее исполнения, создание условий для участия граждан в отношениях, возникающих при предоставлении государственной услуги.

3. Настоящий административный регламент устанавливает порядок и стандарт предоставления государственной услуги, а также состав, последовательность и сроки выполнения административных процедур при ее предоставлении.

Глава 2. КРУГ ЗАЯВИТЕЛЕЙ

4. Заявителями на предоставление государственной услуги по заключению договора о приемной семье для граждан пожилого возраста и инвалидов, проживающих на территории Иркутской области (далее – приемная семья), в соответствии Законом Иркутской области от 1 июня 2018 года № 43-ОЗ «О приемной семье для граждан пожилого возраста и инвалидов в Иркутской области» (далее – Закон № 43-ОЗ) являются:

гражданин, нуждающийся в социальной помощи, – одиноко проживающий гражданин пожилого возраста (женщина старше 55 лет, мужчина старше 60 лет), инвалид (в том числе инвалид с детства), проживающий на территории Иркутской области, нуждающийся в постоянной или временной посторонней помощи в связи с полной или частичной утратой способности либо возможности осуществлять самообслуживание, самостоятельно передвигаться, обеспечивать основные жизненные потребности, не имеющий родственников, либо родственники которого не могут обеспечить ему помощь или уход по причине продолжительной болезни (более одного месяца), инвалидности, пенсионного возраста, отдаленности проживания от нуждающегося в уходе гражданина, частых или продолжительных командировок, наличия в семье ребенка-инвалида или инвалида I или II группы, либо трудоспособные совершеннолетние дети которого не осуществляют обязанности по содержанию своих нетрудоспособных нуждающихся в помощи родителей и не заботятся о них;

гражданин, изъявивший желание создать приемную семью, – проживающий на территории Иркутской области совершеннолетний гражданин, изъявивший желание создать приемную семью в целях оказания гражданину (гражданам), нуждающемуся (нуждающимся) в социальной помощи, помощи в удовлетворении основных жизненных потребностей, осуществления за ним (ними) ухода.

5. Граждане, указанные в пункте 4 настоящего административного регламента, далее именуются заявители.

6. В случае обращения заявителя с запросом о предоставлении нескольких государственных услуг при однократном обращении в многофункциональный центр предоставления государственных и муниципальных услуг (далее – комплексный запрос), за исключением Перечня государственных услуг, предоставление которых посредством комплексного запроса не осуществляется, утвержденного приказом министерства экономического развития Иркутской области, для обеспечения получения заявителем государственных услуг, указанных в комплексном запросе, многофункциональный центр предоставления государственных и муниципальных услуг действует в интересах заявителя без доверенности и направляет в органы, предоставляющие государственные услуги, заявления, подписанные уполномоченным работником многофункционального центра предоставления государственных и муниципальных услуг и скрепленные печатью многофункционального центра предоставления государственных и муниципальных услуг, а также сведения, документы и (или) информацию, необходимые для предоставления указанных в комплексном запросе государственных услуг, с приложением заверенной многофункциональным центром предоставления государственных и муниципальных услуг копии комплексного запроса, без составления и подписания таких заявлений заявителем.

Глава 3. ТРЕБОВАНИЯ К ПОРЯДКУ ИНФОРМИРОВАНИЯ О ПРЕДОСТАВЛЕНИИ ГОСУДАРСТВЕННОЙ УСЛУГИ

7. Для получения информации по вопросам предоставления государственной услуги и ходе предоставления государственной услуги (далее – информация) гражданин обращается в министерство социального развития, опеки и попечительства Иркутской области (далее – министерство), в государственное учреждение социального обслуживания Иркутской области, подведомственное министерству и включенное в перечень, утвержденный нормативным правовым актом министерства (далее – учреждение) или в многофункциональный центр предоставления государственных и муниципальных услуг.

8. Информация предоставляется:

8.1) при личном контакте с гражданином;

8.2) с использованием средств телефонной, факсимильной и электронной связи, в том числе через официальный сайт министерства в информационно-телекоммуникационной сети «Интернет» (далее – сеть «Интернет») http://society.irkobl.ru, а также через региональную государственную информационную систему «Региональный портал государственных и муниципальных услуг Иркутской области» в сети «Интернет» http://38.gosuslugi.ru (далее – Портал);

8.3) письменно в случае письменного обращения гражданина;

8.4) через многофункциональный центр предоставления государственных и муниципальных услуг.

9. Должностные лица министерства, сотрудники учреждения, работники многофункционального центра предоставления государственных и муниципальных услуг (далее – работник многофункционального центра), осуществляющие предоставление информации, должны принять все необходимые меры по предоставлению гражданам исчерпывающей информации по вопросам их обращений, в том числе с привлечением других должностных лиц министерства, сотрудников учреждения, работников многофункционального центра.

10. Сотрудники учреждения, должностные лица министерства, работники многофункционального центра представляют информацию по следующим вопросам:

10.1) об учреждении, осуществляющем предоставление государственной услуги, включая информацию о месте нахождения учреждения, министерства, графике работы, контактных телефонах, а также о многофункциональных центрах предоставления государственных и муниципальных услуг, осуществляющих предоставление государственной услуги;

10.2) о порядке предоставления государственной услуги и о ходе предоставления государственной услуги;

10.3) о перечне документов, необходимых для предоставления государственной услуги;

10.4) о времени приема документов, необходимых для предоставления государственной услуги;

10.5) о сроке предоставления государственной услуги;

10.6) об основаниях отказа в приеме документов, необходимых для предоставления государственной услуги;

10.7) об основаниях отказа в предоставлении государственной услуги;

10.8) о порядке обжалования решений и действий (бездействия) учреждения, осуществляющего предоставление государственной услуги, а также сотрудников учреждения.

11. Основными требованиями при представлении информации являются:

11.1) актуальность;

11.2) своевременность;

11.3) четкость и доступность в изложении информации;

11.4) полнота информации;

11.5) соответствие информации требованиям законодательства.

12. Представление информации по телефону осуществляется путем непосредственного общения по телефону.

13. При ответах на телефонные звонки сотрудники учреждения, должностные лица министерства, работники многофункционального центра подробно и в вежливой (корректной) форме информируют граждан по интересующим их вопросам. Ответ на телефонный звонок начинается с информации о наименовании учреждения, министерства, многофункционального центра предоставления государственных и муниципальных услуг в которое позвонил гражданин, фамилии, имени и (если имеется) отчестве и должности лица, принявшего телефонный звонок.

При невозможности сотрудника учреждения, должностного лица министерства, работника многофункционального центра, принявшего звонок, самостоятельно ответить на поставленные вопросы телефонный звонок переадресовывается (переводится) на другого сотрудника учреждения, на другое должностное лицо министерства, на другого работника многофункционального центра или же обратившемуся гражданину сообщается телефонный номер, по которому можно получить необходимую информацию.

14. Если гражданина не удовлетворяет информация, предоставленная сотрудником учреждения, должностным лицом министерства, работником многофункционального центра он может обратиться к директору учреждения, министру социального развития, опеки и попечительства Иркутской области, руководителю многофункционального центра предоставления государственных и муниципальных услуг в соответствии с графиком приема граждан.

15. Обращения граждан (в том числе переданные при помощи факсимильной и электронной связи) о представлении информации рассматриваются сотрудниками учреждения, должностными лицами министерства, работниками многофункционального центра в течение 30 дней со дня регистрации обращения.

Днем регистрации обращения является день его поступления в учреждение, министерство, многофункциональный центр предоставления государственных и муниципальных услуг.

Ответ на обращение, поступившее в учреждение, министерство, многофункциональный центр предоставления государственных и муниципальных услуг, в течение срока его рассмотрения направляется по адресу, указанному в обращении.

Ответ на обращение, переданное при помощи электронной связи, в течение срока его рассмотрения направляется с помощью сети «Интернет» на адрес электронной почты, с которого поступило обращение.

16. Информация об учреждениях, министерстве, многофункциональном центре предоставления государственных и муниципальных услуг, порядке предоставления государственной услуги, а также порядке получения информации по вопросам предоставления государственной услуги и о ходе предоставления государственной услуги размещается:

16.1) на стендах, расположенных в помещениях, занимаемых учреждениями;

16.2) на официальном сайте министерства в сети «Интернет»: http://society.irkobl.ru;

16.3) на Портале;

16.4) посредством публикации в средствах массовой информации.

17. На стендах, расположенных в помещениях, занимаемых учреждениями, размещается следующая информация:

17.1) об учреждении, осуществляющем предоставление государственной услуги, включая информацию о месте нахождения учреждения, графике работы, контактных телефонах, а также о многофункциональных центрах предоставления государственных и муниципальных услуг, осуществляющих предоставление государственной услуги;

17.2) о порядке предоставления государственной услуги и ходе предоставления государственной услуги, в том числе об услугах, которые являются необходимыми и обязательными для предоставления государственной услуги;

17.3) о перечне документов, необходимых для предоставления государственной услуги;

17.4) о времени приема документов, необходимых для предоставления государственной услуги;

17.5) о сроке предоставления государственной услуги;

17.6) об основаниях отказа в приеме документов, необходимых для предоставления государственной услуги;

17.7) об основаниях отказа в предоставлении государственной услуги;

17.8) о порядке обжалования решений и действий (бездействия) учреждения, осуществляющего предоставление государственной услуги, а также сотрудников учреждения;

17.9) извлечения из законодательных и иных нормативных правовых актов, содержащих нормы, регулирующие предоставление государственной услуги;

17.10) текст настоящего административного регламента с приложением.

18. На стендах, расположенных в помещениях, занимаемых учреждениями, на официальном сайте министерства в сети «Интернет» по адресу: http://society.irkobl.ru; на Портале размещается следующая справочная информация:

место нахождения и графики работы министерства, учреждений, предоставляющих государственную услугу, а также многофункциональных центров предоставления государственных и муниципальных услуг;

справочные телефоны министерства, учреждений, предоставляющих государственную услугу, в том числе номер телефона-автоинформатора;

адреса официального сайта, а также электронной почты министерства, учреждений, предоставляющих государственную услугу, на официальном сайте министерства в информационно-телекоммуникационной сети «Интернет».

19. Информация об учреждениях, предоставляющих государственную услугу, приводится в приложении 1 к настоящему административному регламенту.

20. Информирование граждан о порядке предоставления государственной услуги в многофункциональных центрах предоставления государственных и муниципальных услуг, о ходе выполнения запросов о предоставлении государственной услуги, а также по иным вопросам, связанным с предоставлением государственной услуги, а также консультирование граждан о порядке предоставления государственных и муниципальных услуг в многофункциональных центрах предоставления государственных и муниципальных услуг осуществляется в порядке, установленном настоящей главой, многофункциональными центрами предоставления государственных и муниципальных услуг, с которыми министерство заключило в соответствии с законодательством соглашения о взаимодействии.

Раздел II. СТАНДАРТ ПРЕДОСТАВЛЕНИЯ ГОСУДАРСТВЕННОЙ УСЛУГИ

Глава 4. НАИМЕНОВАНИЕ ГОСУДАРСТВЕННОЙ УСЛУГИ

21. Под государственной услугой в настоящем административном регламенте понимается заключение договора о приемной семье.

22. Предоставление государственной услуги осуществляется в соответствии с законодательством.

Глава 5. НАИМЕНОВАНИЕ ИСПОЛНИТЕЛЬНОГО ОРГАНА, ПРЕДОСТАВЛЯЮЩЕГО ГОСУДАРСТВЕННУЮ УСЛУГУ

23. Исполнительным органом государственной власти Иркутской области, предоставляющим государственную услугу, является министерство.

24. Административные процедуры, предусмотренные настоящим административным регламентом, выполняются учреждениями.

25. При предоставлении государственной услуги министерство, учреждения не вправе требовать от заявителей:

25.1) осуществления действий, в том числе согласований, необходимых для получения государственной услуги и связанных с обращением в иные государственные органы и организации, за исключением получения услуг, включенных в перечень услуг, которые являются необходимыми и обязательными для предоставления государственных услуг, утвержденный Правительством Иркутской области.

25.2) представления документов и информации, отсутствие и (или) недостоверность которых не указывались при первоначальном отказе в приеме документов, необходимых для предоставления государственной услуги, либо в предоставлении государственной услуги, за исключением следующих случаев:

изменение требований нормативных правовых актов, касающихся предоставления государственной услуги, после первоначальной подачи заявления о предоставлении государственной услуги;

наличие ошибок в заявлении о предоставлении государственной услуги и документах, поданных заявителем после первоначального отказа в приеме документов, необходимых для предоставления государственной услуги, либо в предоставлении государственной услуги и не включенных в представленный ранее комплект документов;

истечение срока действия документов или изменение информации после первоначального отказа в приеме документов, необходимых для предоставления государственной услуги, либо в предоставлении государственной услуги;

выявление документально подтвержденного факта (признаков) ошибочного или противоправного действия (бездействия) сотрудника учреждения, должностного лица министерства, государственного гражданского служащего Иркутской области, работника многофункционального центра, работника организации, предусмотренной частью 1.1 статьи 16 Федерального закона № 210-ФЗ, при первоначальном отказе в приеме документов, необходимых для предоставления государственной услуги, либо в предоставлении государственной услуги, о чем в письменном виде за подписью министра социального развития, опеки и попечительства Иркутской области, директора учреждения, руководителя многофункционального центра предоставления государственных и муниципальных услуг при первоначальном отказе в приеме документов, необходимых для предоставления государственной услуги, либо руководителя организации, предусмотренной частью 1.1 статьи 16 Федерального закона № 210-ФЗ, уведомляется заявитель, а также приносятся извинения за доставленные неудобства.

26. При предоставлении государственной услуги осуществляется межведомственное информационное взаимодействие.

Глава 6. ОПИСАНИЕ РЕЗУЛЬТАТА ПРЕДОСТАВЛЕНИЯ ГОСУДАРСТВЕННОЙ УСЛУГИ

27. Результатом предоставления государственной услуги является:

27.1) заключение договора о приемной семье;

27.2) отказ в заключении договора о приемной семье.

Глава 7. СРОК ПРЕДОСТАВЛЕНИЯ ГОСУДАРСТВЕННОЙ УСЛУГИ, В ТОМ ЧИСЛЕ С УЧЕТОМ НЕОБХОДИМОСТИ ОБРАЩЕНИЯ В ОРГАНИЗАЦИИ, УЧАСТВУЮЩИЕ В ПРЕДОСТАВЛЕНИИ ГОСУДАРСТВЕННОЙ УСЛУГИ, СРОК ПРИОСТАНОВЛЕНИЯ ПРЕДОСТАВЛЕНИЯ ГОСУДАРСТВЕННОЙ УСЛУГИ, СРОК ВЫДАЧИ ДОКУМЕНТОВ, ЯВЛЯЮЩИХСЯ РЕЗУЛЬТАТОМ ПРЕДОСТАВЛЕНИЯ ГОСУДАРСТВЕННОЙ УСЛУГИ

28. Учреждение в течение десяти календарных дней со дня обращения за заключением договора о приемной семье проводит обследование социально-бытовых условий проживания заявителей, по результатам которого составляются акты обследования по форме, установленной нормативным правовым актом министерства.

29. Учреждение не позднее десяти календарных дней со дня составления актов обследования социально-бытовых условий проживания заявителей, принимает решение о заключении договора о приемной семье или об отказе в заключении договора о приемной семье.

30. Учреждение в течение пяти календарных дней со дня принятия решения об отказе в заключении договора о приемной семье направляет заявителям уведомление об отказе в заключении договора о приемной семье с изложением оснований отказа.

31. Учреждение в течение трех календарных дней со дня принятия решения о заключении договора о приемной семье уведомляет заявителей, о необходимости прибытия в учреждение для подписания договора о приемной семье.

32. Учреждением в течение десяти календарных дней со дня принятия решения о заключении договора о приемной семье составляется договор о приемной семье и подписывается учреждением и заявителями.

33. Срок приостановления предоставления государственной услуги законодательством Российской Федерации и Иркутской области не предусмотрен.

Глава 8. НОРМАТИВНЫЕ ПРАВОВЫЕ АКТЫ, РЕГУЛИРУЮЩИЕ ПРЕДОСТАВЛЕНИЕ ГОСУДАРСТВЕННОЙ УСЛУГИ

34. Предоставление государственной услуги осуществляется в соответствии с законодательством.

35. Правовой основой предоставления государственной услуги являются следующие нормативные правовые акты:

35.1) Конституция Российской Федерации (Российская газета, 1993, 25 декабря);

35.2) Федеральный закон от 27 июля 2010 года № 210-ФЗ «Об организации предоставления государственных и муниципальных услуг» (Собрание законодательства Российской Федерации, 2010, № 31, ст. 4179);

35.3) Федеральный закон от 6 апреля 2011 года № 63-ФЗ «Об электронной подписи» (Собрание законодательства Российской Федерации, 2011, № 15, ст. 2036);

35.4) постановление Правительства Российской Федерации от 25 июня 2012 года № 634 «О видах электронной подписи, использование которых допускается при обращении за получением государственных и муниципальных услуг» (Собрание законодательства Российской Федерации, 2012, № 27, ст. 3744);

35.5) Закон Иркутской области от 1 июня 2018 года № 43-ОЗ «О приемной семье для граждан пожилого возраста и инвалидов в Иркутской области» (Областная, 2018, 13 июня);

35.6) постановление Правительства Иркутской области от 18 сентября 2009 года № 261/40-пп «О министерстве социального развития, опеки и попечительства Иркутской области» (Областная, 2009, 2 октября);

35.7) постановление Правительства Иркутской области от 30 декабря 2011 года № 423-пп «Об утверждении Перечня услуг, которые являются необходимыми и обязательными для предоставления государственных услуг исполнительными органами государственной власти Иркутской области и предоставляются организациями, участвующими в предоставлении государственных услуг исполнительными органами государственной власти Иркутской области, и Порядка определения размера платы за их оказание» (Областная, 2012, 6 февраля);

35.8) постановление Правительства Иркутской области от 14 июня 2012 года № 344-пп «О мерах по переводу услуг в электронный вид» (Областная, 2012, 20 июня);

35.9) постановление Правительства Иркутской области от 28 сентября 2012 года № 526-пп «Об утверждении Положения об особенностях подачи и рассмотрения жалоб на решения и действия (бездействие) исполнительных органов государственной власти Иркутской области и их должностных лиц, государственных гражданских служащих Иркутской области при предоставлении государственных услуг Иркутской области» (Областная, 2012, 15 октября);

35.10) постановление Правительства Иркутской области от 17 июня 2013 года № 228-пп «Об утверждении Перечня государственных услуг исполнительных органов государственной власти Иркутской области, предоставление которых организуется по принципу «одного окна», в том числе на базе многофункциональных центров предоставления государственных и муниципальных услуг в Иркутской области» (Областная, 2013, 22 июля);

35.11) распоряжение Правительства Иркутской области от 29 октября 2012 года № 502-рп «Об утверждении Перечня государственных услуг Иркутской области с элементами межведомственного взаимодействия» (Областная, 2012, 14 ноября);

35.12) приказ министерства социального развития, опеки и попечительства Иркутской области от 8 августа 2018 года № 53-218/18-мпр «Об утверждении Порядка проведения обследования социально-бытовых условий проживания гражданина, изъявившего желание создать приемную семью, гражданина, нуждающегося в социальной помощи» (далее – Порядок проведения обследования социально-бытовых условий) (Официальный интернет-портал правовой информации http://www.pravo.gov.ru, 10 августа 2018);

35.13) приказ министерства социального развития, опеки и попечительства Иркутской области от 9 августа 2018 года № 53-219/18-мпр «Об утверждении Перечня государственных учреждений социального обслуживания Иркутской области, подведомственных министерству социального развития, опеки и попечительства Иркутской области, уполномоченных на заключение договоров о приемной семье для граждан пожилого возраста и инвалидов, проживающих на территории Иркутской области» (Официальный интернет-портал правовой информации http://www.pravo.gov.ru, 10августа 2018);

35.14) приказ министерства социального развития, опеки и попечительства Иркутской области от 9 августа 2018 года № 53-221/18-мпр «Об утверждении Порядка организации работы по заключению договоров о приемной семье для граждан пожилого возраста и инвалидов, проживающих на территории Иркутской области» (далее – Порядок организации работы по заключению договоров) (Официальный интернет-портал правовой информации http://www.pravo.gov.ru, 10 августа 2018).

36. Нормативные правовые акты, регулирующие предоставление государственной услуги (с указанием их реквизитов и источников официального опубликования), указанные в пункте 35 настоящего административного регламента, размещается на официальном сайте министерства в сети «Интернет» по адресу: http://society.irkobl.ru; на Портале.

Глава 9. ИСЧЕРПЫВАЮЩИЙ ПЕРЕЧЕНЬ ДОКУМЕНТОВ, НЕОБХОДИМЫХ В СООТВЕТСТВИИ С НОРМАТИВНЫМИ ПРАВОВЫМИ АКТАМИ ДЛЯ ПРЕДОСТАВЛЕНИЯ ГОСУДАРСТВЕННОЙ УСЛУГИ И УСЛУГ, КОТОРЫЕ ЯВЛЯЮТСЯ НЕОБХОДИМЫМИ И ОБЯЗАТЕЛЬНЫМИ ДЛЯ ПРЕДОСТАВЛЕНИЯ ГОСУДАРСТВЕННОЙ УСЛУГИ, ПОДЛЕЖАЩИХ ПРЕДСТАВЛЕНИЮ ЗАЯВИТЕЛЕМ, В ТОМ ЧИСЛЕ В ЭЛЕКТРОННОЙ ФОРМЕ

37. Для заключения договора о приемной семье гражданин, изъявивший желание создать приемную семью, подает в учреждение по месту своего жительства письменное заявление по форме, установленной приложением 2 к Порядку организации работы по заключению договоров.

38. К заявлению, гражданин, изъявивший желание создать приемную семью, прилагает следующие документы:

38.1) паспорт или иной документ, удостоверяющий личность;

38.2) свидетельство о рождении ребенка или паспорт – для ребенка, являющегося членом семьи гражданина, изъявившего желание создать приемную семью;

38.3) справка о составе семьи;

38.4) паспорт совершеннолетнего члена семьи гражданина, изъявившего желание создать приемную семью;

38.5) свидетельство о заключении брака – для гражданина, изъявившего желание создать приемную семью, состоящего в браке;

38.6) договор найма или договор поднайма жилого помещения частного жилищного фонда – для гражданина, изъявившего желание создать приемную семью, проживающего в жилом помещении на основании договора найма или договора поднайма жилого помещения частного жилищного фонда;

38.7) документы, подтверждающие право собственности на жилое помещение (в случае, если права на жилое помещение не зарегистрированы в Едином государственном реестре недвижимости), – для гражданина, изъявившего желание создать приемную семью, проживающего в жилом помещении, принадлежащем ему или членам его семьи на праве собственности;

38.8) заключение медицинской организации о состоянии здоровья и об отсутствии у гражданина, изъявившего желание создать приемную семью, и у совместно проживающих с ним членов его семьи заболеваний, указанных в пункте 3 статьи 7 Закона 43-ОЗ;

38.9) письменное согласие всех совершеннолетних членов семьи, проживающих совместно с гражданином, изъявившим желание создать приемную семью, в том числе временно отсутствующих, на проживание в их семье гражданина, нуждающегося в социальной помощи, – в случае, если местом жительства приемной семьи выбрано место жительства гражданина, изъявившего желание создать приемную семью.

39. Для заключения договора о приемной семье гражданин, нуждающийся в социальной помощи, или его представитель, подает в учреждение по месту своего жительства или по месту жительства гражданина, изъявившего желание создать приемную семью, письменное заявление по форме, установленной приложением 3 к Порядку организации работы по заключению договоров.

40. К заявлению, гражданин, нуждающийся в социальной помощи, или его представитель прилагает следующие документы:

40.1) паспорт или иной документ, удостоверяющий личность;

40.2) справка о составе семьи;

40.3) договор найма или договор поднайма жилого помещения частного жилищного фонда – для гражданина, нуждающегося в социальной помощи, проживающего в жилом помещении на основании договора найма или договора поднайма жилого помещения частного жилищного фонда;

40.4) документы, подтверждающие право собственности на жилое помещение (в случае, если права на жилое помещение не зарегистрированы в Едином государственном реестре недвижимости), – для гражданина, нуждающегося в социальной помощи, проживающего в жилом помещении, принадлежащем ему или членам его семьи на праве собственности;

40.5) справка федерального учреждения медико-социальной экспертизы, подтверждающая факт установления инвалидности, – для гражданина, нуждающегося в социальной помощи, признанного в установленном порядке инвалидом;

40.6) справка о состоянии здоровья и об отсутствии у гражданина, нуждающегося в социальной помощи, заболеваний, указанных в пункте 3 статьи 7 Закона № 43-ОЗ, требующих лечения в медицинской организации соответствующего профиля.

41. Гражданин, изъявивший желание создать приемную семью, гражданин, нуждающийся в социальной помощи, или его представитель должны представить документы, указанные в пунктах 38, 40 настоящего административного регламента.

42. При предоставлении государственной услуги учреждения не вправе требовать от гражданина, изъявившего желание создать приемную семью, гражданина, нуждающегося в социальной помощи, или его представителя документы, не указанные в пунктах 38, 40 настоящего административного регламента.

43. Требования к документам, предоставляемым заявителями:

43.1) документы должны иметь печати (при наличии печати), подписи уполномоченных должностных лиц государственных органов, органов местного самоуправления муниципальных образований Иркутской области или должностных лиц иных организаций, выдавших данные документы или удостоверивших подлинность копий документов (в случае получения документа в форме электронного документа он должен быть подписан электронной подписью);

43.2) тексты документов должны быть написаны разборчиво;

43.3) фамилия, имя и (если имеется) отчество физических лиц, адреса их места жительства должны быть написаны полностью;

43.4) документы не должны иметь подчисток, приписок, зачеркнутых слов и не оговоренных в них исправлений;

43.5) документы не должны быть исполнены карандашом;

43.6) документы не должны иметь повреждений, наличие которых не позволяет однозначно истолковать их содержание.

44. В случае обращения в многофункциональный центр предоставления государственных и муниципальных услуг одновременно с комплексным запросом заявитель подает сведения, документы и (или) информацию, предусмотренные нормативными правовыми актами, регулирующими отношения, возникающие в связи с предоставлением указанных в комплексном запросе государственных и (или) муниципальных услуг, за исключением документов, на которые распространяется требование пункта 2 части 1 статьи 7 Федерального закона № 210-ФЗ, а также сведений, документов и (или) информации, которые у заявителя отсутствуют и должны быть получены по результатам предоставления заявителю иных указанных в комплексном запросе государственных и (или) муниципальных услуг. Сведения, документы и (или) информацию, необходимые для предоставления государственных и (или) муниципальных услуг, указанных в комплексном запросе, и получаемые в организациях, указанных в части 2 статьи 1 Федерального закона № 210-ФЗ, в результате оказания услуг, которые являются необходимыми и обязательными для предоставления государственных и муниципальных услуг, заявитель подает в многофункциональный центр предоставления государственных и муниципальных услуг одновременно с комплексным запросом самостоятельно.

Глава 10. ИСЧЕРПЫВАЮЩИЙ ПЕРЕЧЕНЬ ДОКУМЕНТОВ, НЕОБХОДИМЫХ В СООТВЕТСТВИИ С НОРМАТИВНЫМИ ПРАВОВЫМИ АКТАМИ ДЛЯ ПРЕДОСТАВЛЕНИЯ ГОСУДАРСТВЕННОЙ УСЛУГИ, КОТОРЫЕ НАХОДЯТСЯ В РАСПОРЯЖЕНИИ ГОСУДАРСТВЕННЫХ ОРГАНОВ, ОРГАНОВ МЕСТНОГО САМОУПРАВЛЕНИЯ МУНИЦИПАЛЬНЫХ ОБРАЗОВАНИЙ ИРКУТСКОЙ ОБЛАСТИ И ИНЫХ ОРГАНОВ, УЧАСТВУЮЩИХ В ПРЕДОСТАВЛЕНИИ ГОСУДАРСТВЕННЫХ ИЛИ МУНИЦИПАЛЬНЫХ УСЛУГ, И КОТОРЫЕ ЗАЯВИТЕЛЬ ВПРАВЕ ПРЕДСТАВИТЬ

45. К документам, необходимым в соответствии с нормативными правовыми актами для предоставления государственной услуги, которые находятся в распоряжении государственных органов, органов местного самоуправления муниципальных образований Иркутской области и иных органов, участвующих в предоставлении государственных услуг, и которые гражданин, изъявивший желание создать приемную семью вправе представить, относятся:

45.1) акт органа опеки и попечительства о назначении опекуна или попечителя – для граждан, изъявивших желание создать приемную семью, являющихся опекунами (попечителями), приемными родителями;

45.2) договор социального найма или договор найма жилого помещения государственного или муниципального жилищного фонда – для гражданина, изъявившего желание создать приемную семью, проживающего в жилом помещении на основании договора социального найма или договора найма жилого помещения государственного или муниципального жилищного фонда;

45.3) документы, подтверждающие право собственности на жилое помещение (в случае, если права на жилое помещение зарегистрированы в Едином государственном реестре недвижимости), – для гражданина, изъявившего желание создать приемную семью, проживающего в жилом помещении, принадлежащем ему или членам его семьи на праве собственности;

45.4) справка об отсутствии у гражданина, изъявившего желание создать приемную семью, и проживающих совместно с ним членов его семьи судимости за тяжкие или особо тяжкие преступления, выдаваемая органами внутренних дел.

46. К документам, необходимым в соответствии с нормативными правовыми актами для предоставления государственной услуги, которые находятся в распоряжении государственных органов, органов местного самоуправления муниципальных образований Иркутской области и иных органов, участвующих в предоставлении государственных услуг, и которые гражданин, нуждающийся в социальной помощи, вправе представить, относятся:

46.1) договор социального найма или договор найма жилого помещения государственного или муниципального жилищного фонда – для гражданина, нуждающегося в социальной помощи, проживающего в жилом помещении на основании договора социального найма или договора найма жилого помещения государственного или муниципального жилищного фонда;

46.2) документы, подтверждающие право собственности на жилое помещение (в случае, если права на жилое помещение зарегистрированы в Едином государственном реестре недвижимости), – для гражданина, нуждающегося в социальной помощи, проживающего в жилом помещении, принадлежащем ему или членам его семьи на праве собственности.

47. Учреждение при предоставлении государственной услуги не вправе требовать от заявителей:

47.1) представления документов и информации или осуществления действий, представление или осуществление которых не предусмотрено нормативными правовыми актами, регулирующими отношения, возникающие в связи с предоставлением государственной услуги;

47.2) представления документов и информации, которые в соответствии с нормативными правовыми актами Российской Федерации, нормативными правовыми актами Иркутской области и муниципальными правовыми актами муниципальных образований Иркутской области находятся в распоряжении государственных органов, предоставляющих государственную услугу, иных государственных органов, органов местного самоуправления муниципальных образований Иркутской области и (или) подведомственных государственным органам и органам местного самоуправления муниципальных образований Иркутской области организаций, участвующих в предоставлении государственных или муниципальных услуг, за исключением документов, указанных в части 6 статьи 7 Федерального закона № 210-ФЗ.

Глава 11. ИСЧЕРПЫВАЮЩИЙ ПЕРЕЧЕНЬ ОСНОВАНИЙ ДЛЯ ОТКАЗА В ПРИЕМЕ ДОКУМЕНТОВ, НЕОБХОДИМЫХ ДЛЯ ПРЕДОСТАВЛЕНИЯ ГОСУДАРСТВЕННОЙ УСЛУГИ

48. Основаниями отказа в приеме документов являются:

48.1) несоответствие документов требованиям, указанным в пункте 43 настоящего административного регламента;

48.2) наличие в документах нецензурных либо оскорбительных выражений, угроз жизни, здоровью и имуществу должностных лиц министерства, сотрудников учреждения, а также членов их семей.

49. В случае отказа в приеме документов учреждение не позднее пяти рабочих дней со дня обращения заявителя в учреждение направляет заявителю письменное уведомление об отказе с указанием причин отказа одним из способов, указанных в подпунктах 83.1 – 83.3 пункта 83 настоящего административного регламента.

50. Отказ в приеме документов не препятствует повторному обращению заявителя в порядке, установленном пунктом 83 настоящего административного регламента.

Глава 12. ИСЧЕРПЫВАЮЩИЙ ПЕРЕЧЕНЬ ОСНОВАНИЙ ДЛЯ ПРИОСТАНОВЛЕНИЯ ИЛИ ОТКАЗА В ПРЕДОСТАВЛЕНИИ ГОСУДАРСТВЕННОЙ УСЛУГИ

51. Основания для приостановления предоставления государственной услуги законодательством Российской Федерации и Иркутской области не предусмотрены.

52. Основаниями отказа в предоставлении государственной услуги являются:

52.1) несоответствие заявителей категориям граждан, указанным в пункте 4 настоящего административного регламента;

52.2) наличие обстоятельств, препятствующих созданию приемной семьи, указанных в статье 7 Закона № 43-ОЗ;

52.3) непредставление либо представление не в полном объеме документов, указанных в пунктах 38, 40 настоящего административного регламента.

53. Отказ в предоставлении государственной услуги может быть обжалован в порядке, установленном законодательством.

Глава 13. ПЕРЕЧЕНЬ УСЛУГ, КОТОРЫЕ ЯВЛЯЮТСЯ НЕОБХОДИМЫМИ И ОБЯЗАТЕЛЬНЫМИ ДЛЯ ПРЕДОСТАВЛЕНИЯ ГОСУДАРСТВЕННОЙ УСЛУГИ, В ТОМ ЧИСЛЕ СВЕДЕНИЯ О ДОКУМЕНТЕ (ДОКУМЕНТАХ), ВЫДАВАЕМОМ (ВЫДАВАЕМЫХ) ОРГАНИЗАЦИЯМИ, УЧАСТВУЮЩИМИ В ПРЕДОСТАВЛЕНИИ ГОСУДАРСТВЕННОЙ УСЛУГИ

54. В соответствии с Перечнем услуг, которые являются необходимыми и обязательными для предоставления государственных услуг исполнительными органами государственной власти Иркутской области и предоставляются организациями, участвующими в предоставлении государственных услуг исполнительными органами государственной власти Иркутской области, утвержденным постановлением Правительства Иркутской области от 30 декабря 2011 года № 423-пп, необходимой и обязательной услугой для предоставления государственной услуги является выдача справки о составе семьи заявителя с указанием степени родства и (или) свойства членов семьи.

55. В результате оказания услуги, которая является необходимой и обязательной, указанной в пункте 54 настоящего административного регламента, выдается документ, указанный в подпункте 38.3 пункта 38, в подпункте 40.2 пункта 40 настоящего административного регламента.

Глава 14. ПОРЯДОК, РАЗМЕР И ОСНОВАНИЯ ВЗИМАНИЯ ГОСУДАРСТВЕННОЙ ПОШЛИНЫ ИЛИ ИНОЙ ПЛАТЫ, ВЗИМАЕМОЙ ЗА ПРЕДОСТАВЛЕНИЕ ГОСУДАРСТВЕННОЙ УСЛУГИ

56. Государственная услуга предоставляется заявителям бесплатно. Оплата государственной пошлины или иной платы, взимаемой за предоставление государственной услуги, не установлена.

57. В случае внесения изменений в выданный по результатам предоставления государственной услуги документ, направленных на исправление ошибок, допущенных по вине исполнительного органа и (или) должностного лица, многофункционального центра предоставления государственных и муниципальных услуг и (или) работника многофункционального центра предоставления государственных и муниципальных услуг, плата с заявителя не взимается.

Глава 15. ПОРЯДОК, РАЗМЕР И ОСНОВАНИЯ ВЗИМАНИЯ ПЛАТЫ ЗА ПРЕДОСТАВЛЕНИЕ УСЛУГ, КОТОРЫЕ ЯВЛЯЮТСЯ НЕОБХОДИМЫМИ И ОБЯЗАТЕЛЬНЫМИ ДЛЯ ПРЕДОСТАВЛЕНИЯ ГОСУДАРСТВЕННОЙ УСЛУГИ, ВКЛЮЧАЯ ИНФОРМАЦИЮ О МЕТОДИКЕ РАСЧЕТА РАЗМЕРА ТАКОЙ ПЛАТЫ

58. Порядок взимания платы за получение документов в результате оказания услуг, которые являются необходимыми и обязательными для предоставления государственной услуги, не установлен.

59. Размер и основания взимания платы за получение документов в результате оказания услуг, которые являются необходимыми и обязательными для предоставления государственной услуги, не установлены.

Глава 16. МАКСИМАЛЬНЫЙ СРОК ОЖИДАНИЯ В ОЧЕРЕДИ ПРИ ПОДАЧЕ ЗАПРОСА О ПРЕДОСТАВЛЕНИИ ГОСУДАРСТВЕННОЙ УСЛУГИ И ПРИ ПОЛУЧЕНИИ РЕЗУЛЬТАТА ПРЕДОСТАВЛЕНИЯ ТАКОЙ УСЛУГИ

60. Максимальное время ожидания в очереди при подаче заявителем заявления и документов лично не превышает 15 минут.

61. Максимальное время ожидания в очереди при получении результата предоставления государственной услуги не превышает 15 минут.

Глава 17. СРОК И ПОРЯДОК РЕГИСТРАЦИИ ЗАПРОСА ЗАЯВИТЕЛЯ О ПРЕДОСТАВЛЕНИИ ГОСУДАРСТВЕННОЙ УСЛУГИ, В ТОМ ЧИСЛЕ В ЭЛЕКТРОННОЙ ФОРМЕ

62. Регистрацию заявления о предоставлении государственной услуги, в том числе в электронной форме, осуществляет сотрудник учреждения, ответственный за регистрацию заявлений.

Порядок регистрации запроса заявителя о предоставлении государственной услуги, в том числе в электронной форме, отражен в главе 22 настоящего административного регламента.

63. Максимальное время регистрации заявления о предоставлении государственной услуги составляет 10 минут.

Глава 18. ТРЕБОВАНИЯ К ПОМЕЩЕНИЯМ, В КОТОРЫХ ПРЕДОСТАВЛЯЕТСЯ ГОСУДАРСТВЕННАЯ УСЛУГА

64. Вход в здание учреждения оборудуется информационной табличкой (вывеской), содержащей информацию о полном наименовании учреждения.

65. Инвалидам (включая инвалидов, использующих кресла-коляски и собак-проводников) (далее – инвалиды) обеспечивается беспрепятственный доступ к зданию учреждения и к предоставляемой в нем государственной услуге.

В случаях, если здание невозможно полностью приспособить с учетом потребностей инвалидов, собственник этого объекта до его реконструкции или капитального ремонта принимает согласование с одним из общественных объединений инвалидов, осуществляющих свою деятельность на территории Иркутской области, мер для обеспечения доступа инвалидов к месту предоставления государственной услуги либо, когда это возможно, обеспечивает предоставление необходимых услуг по месту жительства (месту пребывания) инвалида или в дистанционном режиме.

66. Информационные таблички (вывески) размещаются рядом со входом либо на двери входа так, чтобы они были хорошо видны гражданам.

67. Прием граждан, документов, необходимых для предоставления государственной услуги, осуществляется в кабинетах учреждения.

68. Вход в кабинет учреждения оборудуется информационной табличкой (вывеской) с указанием номера кабинета, в котором осуществляется предоставление государственной услуги.

69. Каждое рабочее место сотрудников учреждения должно быть оборудовано персональным компьютером с возможностью доступа к необходимым информационным базам данных, печатающим и сканирующим устройствами.

70. Места ожидания должны соответствовать комфортным условиям для граждан и оптимальным условиям работы сотрудников учреждения.

71. Места ожидания в очереди на прием, подачу документов, необходимых для предоставления государственной услуги, оборудуются стульями, кресельными секциями, скамьями.

72. Места для заполнения документов оборудуются информационными стендами, стульями и столами для возможности оформления документов.

73. Гражданам, явившимся для предоставления государственной услуги в учреждение лично, выдаются бланки заявлений, иных документов, заполнение которых необходимо для предоставления государственной услуги.

Глава 19. ПОКАЗАТЕЛИ ДОСТУПНОСТИ И КАЧЕСТВА ГОСУДАРСТВЕННОЙ УСЛУГИ

74. Основными показателями доступности и качества государственной услуги являются:

74.1) соблюдение требований к местам предоставления государственной услуги, их транспортной доступности;

74.2) возможность представления заявления и документов, необходимых для предоставления государственной услуги, в форме электронных документов, в том числе через многофункциональный центр предоставления государственных и муниципальных услуг;

74.3) среднее время ожидания в очереди при подаче документов;

74.4) количество обращений об обжаловании решений и действий (бездействия) учреждений, а также сотрудников учреждений;

74.5) количество взаимодействий с заявителем должностными лицами - 2, продолжительность - не более 15 минут;

74.6) возможность предоставления информации о ходе предоставления государственной услуги, в том числе с использованием информационно-коммуникационных технологий.

75. Возможность получения государственной услуги в любом учреждении, предоставляющим государственную услугу, по выбору заявителя (экстерриториальный принцип) отсутствует.

76. Основными требованиями к качеству рассмотрения обращений заявителей являются:

76.1) достоверность предоставляемой заявителям информации о ходе рассмотрения обращения;

76.2) полнота информирования заявителей о ходе рассмотрения обращения;

76.3) наглядность форм предоставляемой информации об административных процедурах;

76.4) удобство и доступность получения заявителями информации о порядке предоставления государственной услуги;

76.5) оперативность вынесения решения в отношении рассматриваемого обращения.

Глава 20. ИНЫЕ ТРЕБОВАНИЯ, В ТОМ ЧИСЛЕ УЧИТЫВАЮЩИЕ ОСОБЕННОСТИ ПРЕДОСТАВЛЕНИЯ ГОСУДАРСТВЕННОЙ УСЛУГИ В МНОГОФУНКЦИОНАЛЬНЫХ ЦЕНТРАХ ПРЕДОСТАВЛЕНИЯ ГОСУДАРСТВЕННЫХ И МУНИЦИПАЛЬНЫХ УСЛУГ И ОСОБЕННОСТИ ПРЕДОСТАВЛЕНИЯ ГОСУДАРСТВЕННОЙ УСЛУГИ В ЭЛЕКТРОННОЙ ФОРМЕ

77. Предоставление государственной услуги организуется в многофункциональных центрах предоставления государственных и муниципальных услуг, с которыми министерство заключило в соответствии с законодательством соглашения о взаимодействии.

78. Предоставление государственной услуги в электронной форме осуществляется в соответствии с планом перехода на предоставление в электронном виде государственных услуг исполнительными органами государственной власти Иркутской области, утвержденным постановлением Правительства Иркутской области от 14 июня 2012 года № 344-пп.

79. При обращении за предоставлением государственной услуги в электронной форме заявитель использует электронную подпись в порядке, установленном законодательством.

80. Перечень видов электронной подписи, которые допускаются к использованию при обращении за получением государственной услуги, оказываемой с применением усиленной квалифицированной электронной подписи, устанавливается в соответствии с законодательством.

Если при обращении в электронной форме за получением государственной услуги идентификация и аутентификация заявителя осуществляются с использованием единой системы идентификации и аутентификации, при условии, что при выдаче ключа простой электронной подписи личность заявителя установлена при личном приеме заявителя, он вправе использовать простую электронную подпись в соответствии с Правилами определения видов электронной подписи, использование которых допускается при обращении за получением государственных и муниципальных услуг, утвержденными постановлением Правительства Российской Федерации от 25 июня 2012 года № 634.

81. Организация предоставления государственной услуги осуществляется по принципу «одного окна» на базе многофункциональных центров предоставления государственных и муниципальных услуг при личном обращении заявителя.

При предоставлении государственной услуги работники многофункциональных центров предоставления государственных и муниципальных услуг осуществляются следующие административные действия, в рамках оказания государственной услуги, а также иных государственных услуг, включенных в комплексный запрос, в соответствии с требованиями статьи 15.1 Федерального закона № 210-ФЗ:

81.1) информирование заявителя о порядке предоставления государственной услуги в многофункциональном центре предоставления государственных и муниципальных услуг, о ходе выполнения запроса о предоставлении государственной услуги, по иным вопросам, связанным с предоставлением государственной услуги, а также консультирование заявителей о порядке предоставления государственной услуги в многофункциональном центре предоставления государственных и муниципальных услуг;

81.2) прием запросов заявителей о предоставлении государственной услуги;

81.3) обработка заявления и представленных документов, в том числе комплексного запроса и направление заявлений, документов в органы, предоставляющие государственные услуги, с приложением комплексного запроса;

81.4) направление заявлений, документов в органы, предоставляющие государственные услуги, с приложением комплексного запроса;

81.5) формирование и направление многофункциональным центром предоставления государственных и муниципальных услуг межведомственного запроса в исполнительные органы, предоставляющие государственные услуги, в иные органы государственной власти, органы местного самоуправления и организации, участвующие в предоставлении государственной услуги;

81.6) выдача заявителю результата предоставления государственной услуги, в том числе выдача документов на бумажном носителе, подтверждающих содержание электронных документов, направленных в многофункциональный центр предоставления государственных и муниципальных услуг по результатам предоставления государственных и муниципальных услуг органами, предоставляющими государственные услуги, и органами, предоставляющими муниципальные услуги, а также выдача документов, включая составление на бумажном носителе и заверение выписок из информационных систем органов, предоставляющих государственные услуги, и органами, предоставляющими муниципальные услуги.

Раздел III. СОСТАВ, ПОСЛЕДОВАТЕЛЬНОСТЬ И СРОКИ ВЫПОЛНЕНИЯ АДМИНИСТРАТИВНЫХ ПРОЦЕДУР (ДЕЙСТВИЙ), ТРЕБОВАНИЯ К ПОРЯДКУ ИХ ВЫПОЛНЕНИЯ, В ТОМ ЧИСЛЕ ОСОБЕННОСТИ ВЫПОЛНЕНИЯ АДМИНИСТРАТИВНЫХ ПРОЦЕДУР В ЭЛЕКТРОННОЙ ФОРМЕ, А ТАКЖЕ ОСОБЕННОСТИ ВЫПОЛНЕНИЯ АДМИНИСТРАТИВНЫХ ПРОЦЕДУР В МНОГОФУНКЦИОНАЛЬНЫХ ЦЕНТРАХ ПРЕДОСТАВЛЕНИЯ ГОСУДАРСТВЕННЫХ И МУНИЦИПАЛЬНЫХ УСЛУГ

Глава 21. ИСЧЕРПЫВАЮЩИЙ ПЕРЕЧЕНЬ АДМИНИСТРАТИВНЫХ ПРОЦЕДУР

82. Предоставление государственной услуги включает в себя следующие административные процедуры:

82.1) прием, регистрация заявления и документов, необходимых для предоставления государственной услуги;

82.2) формирование и направление межведомственных запросов в органы (организации), участвующие в предоставлении государственной услуги;

82.3) проведение обследования социально-бытовых условий проживания заявителей;

82.4) принятие решения о заключении договора о приемной семье или об отказе в заключении договора о приемной семье;

82.5) направление уведомления о принятом решении о заключении договора о приемной семье либо мотивированного уведомления об отказе в заключении договора о приемной семье;

82.6) заключение договора о приемной семье.

Глава 22. ПРИЕМ, РЕГИСТРАЦИЯ ЗАЯВЛЕНИЯ И ДОКУМЕНТОВ, НЕОБХОДИМЫХ ДЛЯ ПРЕДОСТАВЛЕНИЯ ГОСУДАРСТВЕННОЙ УСЛУГИ

83. Основанием для начала осуществления административной процедуры является поступление в учреждение запроса о предоставлении государственной услуги или в многофункциональный центр предоставления государственных и муниципальных услуг запроса о предоставлении государственной услуги, в том числе комплексного запроса.

Для предоставления государственной услуги заявитель подает в учреждение заявление с приложением документов одним из следующих способов:

83.1) путем личного обращения в учреждение. В этом случае сотрудник учреждения проверяет наличие подлинников документов. Подлинники документов возвращаются представившему их лицу в день их представления.

В отдельных случаях для приема граждан, признанных в установленном порядке инвалидами, осуществляется выход (выезд) сотрудника учреждения к месту жительства гражданина;

83.2) через организации почтовой связи. В этом случае документы представляются в копиях, заверенных нотариусом или должностным лицом, уполномоченным в соответствии с законодательством на совершение нотариальных действий;

83.3) в форме электронных документов, которые передаются с использованием Портала;

83.4) через многофункциональный центр предоставления государственных и муниципальных услуг.

84. Сотрудник учреждения, работник многофункционального центра, ответственные за прием и регистрацию заявлений и документов, устанавливает:

84.1) предмет обращения;

84.2) личность заявителя, проверяет документ, удостоверяющий личность (при подаче заявления лично);

84.3) наличие всех документов, предусмотренных настоящим административным регламентом, за исключением документов, находящихся в распоряжении органов, предоставляющих государственные услуги, органов, предоставляющих муниципальные услуги, иных государственных органов, органов местного самоуправления муниципальных образований Иркутской области либо подведомственных государственным органам или органам местного самоуправления муниципальных образований Иркутской области организаций, участвующих в предоставлении государственных и муниципальных услуг;

84.4) соответствие документов требованиям, указанным в пункте 43 настоящего административного регламента;

84.5) снимает копии с представленных документов.

85. По просьбе заявителя лицо, указанное в пункте 84 настоящего административного регламента, оказывает помощь в написании заявления.

86. В день поступления заявление регистрируется сотрудником учреждения в журнале регистрации заявлений, в котором указывается:

86.1) порядковый номер записи;

86.2) регистрационный номер заявления;

86.3) дата принятия заявления и документов;

86.4) сведения о заявителе (фамилия, имя и (если имеется) отчество, адрес места жительства, телефон заявителя);

86.5) фамилия и инициалы, подпись сотрудника, принявшего заявление.

87. В день поступления заявление регистрируется сотрудником учреждения в журнале регистрации заявлений на бумажном носителе (далее – журнал регистраций заявлений) или в электронной форме - электронном журнале, сформированном посредством сервиса автоматизированной информационной системы.

88. Журнал регистрации заявлений прошивается, пронумеровывается, скрепляется печатью учреждения. Журнал регистрации заявлений ведется ежегодно, последовательно, начиная с номера первого. Все исправления оговариваются «исправленному верить» и удостоверяются подписью директора учреждения.

89. Днем обращения за заключением договора о приемной семье считается дата регистрации учреждением одновременно поступивших заявлений и документов либо дата регистрации заявления и документов, поступивших позднее.

Днем обращения в случае подачи заявления и документов в форме электронных документов считается дата регистрации в день поступления в учреждение заявления и документов, подписанных электронной подписью или подписанных лично заявителем в порядке, установленном пунктом 92 настоящего административного регламента.

90. Заявителю, подавшему заявление лично, в день обращения выдается расписка в получении документов с указанием даты и номера заявления в журнале регистрации заявлений.

Расписка в получении документов о регистрации заявления в журнале регистрации заявлений, направленных через организации почтовой связи, не выдается.

91. В случае, если заявление и документы поданы в форме электронных документов и подписаны электронной подписью, решение о выдаче заключения или об отказе в выдаче заключения принимается в порядке, установленном настоящим административным регламентом.

92. В случае, если заявление и документы не подписаны электронной подписью, заявителю не позднее одного рабочего дня, следующего за днем поступления заявления в форме электронного документа, сотрудником учреждения для сверки документов и подписания заявления направляется приглашение на личный прием, в котором указываются дата (с учетом того, что личный прием должен состояться не позднее 5 рабочих дней, следующих за днем поступления заявления в форме электронного документа), время приема, адрес учреждения и кабинет (при наличии), перечень необходимых документов и контактный телефон сотрудника учреждения.

Приглашение на прием направляется с использованием сети «Интернет» на адрес электронной почты, с которого поступили заявление и документы в форме электронных документов.

93. Заявление, поданное в форме электронного документа, содержащее нецензурные либо оскорбительные выражения, угрозы жизни, здоровью и имуществу сотрудников учреждений, а также членам их семей, оставляется без ответа.

В этом случае заявителю с использованием сети «Интернет» на адрес электронной почты, с которого поступили документы, в день их поступления направляется уведомление об отказе в их приеме с указанием причин отказа и сообщением о недопустимости злоупотребления правом.

94. Основания отказа в приеме документов указаны в пункте 48 настоящего административного регламента.

95. В случае неявки заявителя в день личного приема, определенного в приглашении, заявление и документы, поданные в форме электронных документов, не подписанные электронной подписью, считаются неподтвержденными. В этом случае заявитель вправе повторно обратиться за предоставлением государственной услуги в порядке, установленном пунктом 83 настоящего административного регламента.

96. Общий срок приема, регистрации заявления и документов составляет не более 30 минут.

97. Порядок приема заявления и документов, установленный настоящей главой, применяется при подаче заявления и документов через многофункциональные центры предоставления государственных и муниципальных услуг.

Многофункциональный центр предоставления государственных и муниципальных услуг обеспечивает прием заявления и документов от заявителя и в течение одного рабочего дня со дня приема заявления с документами направляет их в учреждение в порядке, установленном соглашением о взаимодействии.

Глава 23. ФОРМИРОВАНИЕ И НАПРАВЛЕНИЕ МЕЖВЕДОМСТВЕННЫХ ЗАПРОСОВ В ОРГАНЫ (ОРГАНИЗАЦИИ), УЧАСТВУЮЩИЕ В ПРЕДОСТАВЛЕНИИ ГОСУДАРСТВЕННОЙ УСЛУГИ

98. Непредставление заявителями документов, указанных в пунктах 45, 46 настоящего административного регламента, не является основанием для отказа в предоставлении государственной услуги.

99. В случае непредставления заявителем документов и информации, указанных в пунктах 45, 46 настоящего административного регламента, они должны быть получены учреждением в рамках межведомственного информационного взаимодействия с органом регистрации прав, органами опеки и попечительства, органами местного самоуправления муниципальных образований Иркутской области.

100. В целях получения документов, указанных в пунктах 45, 46 настоящего административного регламента, учреждение в течение двух рабочих дней со дня обращения заявителя формирует и направляет межведомственные запросы в соответствии с законодательством.

101. Межведомственный запрос направляется в форме электронного документа с использованием единой системы межведомственного электронного взаимодействия и, при наличии технической возможности, с использованием Портала, а в случае отсутствия доступа к этой системе - на бумажном носителе с соблюдением требований законодательства Российской Федерации в области персональных данных.

102. Срок подготовки и направления ответов на межведомственные запросы о предоставлении документов и информации, указанных в пунктах 45, 46 настоящего административного регламента, для предоставления государственной услуги с использованием межведомственного информационного взаимодействия, не может превышать пяти рабочих дней со дня поступления межведомственных запросов в орган или организацию, предоставляющие документ и информацию.

Глава 24. ПРОВЕДЕНИЕ ОБСЛЕДОВАНИЯ СОЦИАЛЬНО-БЫТОВЫХ УСЛОВИЙ ПРОЖИВАНИЯ ЗАЯВИТЕЛЕЙ

103. В целях заключения договора о приемной семье учреждение не позднее десяти календарных дней со дня обращения за заключением договора о приемной семье проводит обследование социально-бытовых условий проживания заявителей, по результатам которого составляются акты обследования по форме утвержденной Порядком проведения обследования социально-бытовых условий (далее – акт обследования).

104. При обследовании условий жизни заявителей учреждение оценивает жилищно-бытовые условия: благоустроенность жилья, санитарное состояние жилья, а также отношения, сложившиеся между членами его семьи.

105. Результаты обследования указываются в акте обследования, форма которого утверждена Порядком проведения обследования социально-бытовых условий.

106. Акт обследования оформляется в срок, указанный в пункте 103 настоящего административного регламента, подписывается проводившей проверку комиссией и заявителем, у которого проводилось обследование социально-бытовых условий проживания.

107. Акт обследования оформляется в одном экземпляре в течение трех рабочих дней со дня проведения обследования социально-бытовых условий проживания.

Глава 25. ПРИНЯТИЕ РЕШЕНИЯ О ЗАКЛЮЧЕНИИ ДОГОВОРА О ПРИЕМНОЙ СЕМЬЕ ИЛИ ОБ ОТКАЗЕ В ЗАКЛЮЧЕНИИ ДОГОВОРА О ПРИЕМНОЙ СЕМЬЕ

108. Учреждение рассматривает заявление, документы, предусмотренные пунктами 38, 40, 45, 46 настоящего административного регламента и акты обследования социально-бытовых условий проживания заявителей, и принимает решения о заключении договора о приемной семье или об отказе в заключении договора о приемной семье в срок, указанный в пункте 29 настоящего административного регламента.

109. Основания для отказа в выдаче заявителю заключения указаны в пункте 52 настоящего административного регламента.

Глава 26. НАПРАВЛЕНИЕ УВЕДОМЛЕНИЯ О ПРИНЯТОМ РЕШЕНИИ О ЗАКЛЮЧЕНИИ ДОГОВОРА О ПРИЕМНОЙ СЕМЬЕ ЛИБО МОТИВИРОВАННОГО УВЕДОМЛЕНИЯ ОБ ОТКАЗЕ В ЗАКЛЮЧЕНИИ ДОГОВОРА О ПРИЕМНОЙ СЕМЬЕ

110. Учреждение в течение трех календарных дней со дня принятия решения о заключении договора о приемной семье уведомляет заявителей, о необходимости прибытия в учреждение для подписания договора о приемной семье.

111. В случае принятия решения об отказе в заключении договора о приемной семье учреждение в течение пяти календарных дней со дня принятия такого решения направляет заявителям, уведомление об отказе в заключении договора о приемной семье с изложением оснований отказа.

Глава 27. ЗАКЛЮЧЕНИЕ ДОГОВОРА О ПРИЕМНОЙ СЕМЬЕ

112. Учреждением в течение десяти календарных дней со дня принятия решения о заключении договора о приемной семье составляется договор о приемной семье по форме, установленной приложением 1 к Порядку организации работы по заключению договоров, который подписывается учреждением и заявителями.

Договор составляется и подписывается в трех экземплярах.

Раздел IV. ФОРМЫ КОНТРОЛЯ ЗА ИСПОЛНЕНИЕМ АДМИНИСТРАТИВНОГО РЕГЛАМЕНТА

Глава 28. ПОРЯДОК ОСУЩЕСТВЛЕНИЯ ТЕКУЩЕГО КОНТРОЛЯ ЗА СОБЛЮДЕНИЕМ И ИСПОЛНЕНИЕМ ОТВЕТСТВЕННЫМИ ДОЛЖНОСТНЫМИ ЛИЦАМИ ПОЛОЖЕНИЙ АДМИНИСТРАТИВНОГО РЕГЛАМЕНТА И ИНЫХ НОРМАТИВНЫХ ПРАВОВЫХ АКТОВ, УСТАНАВЛИВАЮЩИХ ТРЕБОВАНИЯ К ПРЕДОСТАВЛЕНИЮ ГОСУДАРСТВЕННОЙ УСЛУГИ, А ТАКЖЕ ПРИНЯТИЕМ РЕШЕНИЙ В РАМКАХ ПРЕДОСТАВЛЕНИЯ ГОСУДАРСТВЕННОЙ УСЛУГИ

113. Основными задачами текущего контроля являются:

113.1) обеспечение своевременного и качественного предоставления государственной услуги;

113.2) выявление нарушений в сроках и качестве предоставления государственной услуги;

113.3) выявление и устранение причин и условий, способствующих ненадлежащему предоставлению государственной услуги;

113.4) принятие мер по надлежащему предоставлению государственной услуги.

114. Текущий контроль за исполнением настоящего административного регламента осуществляется директором учреждения и представляет собой рассмотрение отчетов сотрудников учреждения, а также рассмотрение жалоб заявителей.

115. Текущий контроль осуществляется постоянно.

Глава 29. ПОРЯДОК И ПЕРИОДИЧНОСТЬ ОСУЩЕСТВЛЕНИЯ ПЛАНОВЫХ И ВНЕПЛАНОВЫХ ПРОВЕРОК ПОЛНОТЫ И КАЧЕСТВА ПРЕДОСТАВЛЕНИЯ ГОСУДАРСТВЕННОЙ УСЛУГИ, В ТОМ ЧИСЛЕ ПОРЯДОК И ФОРМЫ КОНТРОЛЯ ЗА ПОЛНОТОЙ И КАЧЕСТВОМ ПРЕДОСТАВЛЕНИЯ ГОСУДАРСТВЕННОЙ УСЛУГИ

116. Проверки за порядком предоставления государственной услуги бывают плановыми и внеплановыми.

Периодичность проведения проверок за порядком предоставления государственной услуги носит плановый характер (осуществляется на основании планов работы) и внеплановый характер (при выявлении фактов нарушения порядка предоставления государственной услуги, в том числе по конкретному обращению заявителя).

117. Для проведения проверки за порядком предоставления государственной услуги актом министерства формируется комиссия, в состав которой включаются государственные гражданские служащие министерства.

По результатам проведения проверки за порядком предоставления государственной услуги оформляется акт проверки, который подписывается членами комиссии.

Срок проведения проверки за порядком предоставления государственной услуги и оформления акта составляет 30 календарных дней со дня начала проверки, указанного в акте о назначении проверки.

Глава 30. ОТВЕТСТВЕННОСТЬ ЗА РЕШЕНИЯ И ДЕЙСТВИЯ (БЕЗДЕЙСТВИЕ), ПРИНИМАЕМЫЕ (ОСУЩЕСТВЛЯЕМЫЕ) В ХОДЕ ПРЕДОСТАВЛЕНИЯ ГОСУДАРСТВЕННОЙ УСЛУГИ

118. Обязанность соблюдения положений настоящего административного регламента закрепляется в должностных инструкциях сотрудников учреждений.

119. При выявлении нарушений прав заявителей в связи с исполнением настоящего административного регламента виновные в нарушении сотрудники учреждения привлекаются к ответственности в соответствии с законодательством Российской Федерации.

Глава 31. ПОЛОЖЕНИЯ, ХАРАКТЕРИЗУЮЩИЕ ТРЕБОВАНИЯ К ПОРЯДКУ И ФОРМАМ КОНТРОЛЯ ЗА ПРЕДОСТАВЛЕНИЕМ ГОСУДАРСТВЕННОЙ УСЛУГИ, В ТОМ ЧИСЛЕ СО СТОРОНЫ ЗАЯВИТЕЛЕЙ, ИХ ОБЪЕДИНЕНИЙ И ОРГАНИЗАЦИЙ

120. Контроль за предоставлением государственной услуги может осуществляться в том числе со стороны заявителей, их объединений и организаций.

121. Контроль за предоставлением государственной услуги, в том числе со стороны заявителей, их объединений и организаций, осуществляется в соответствии с законодательством.

V. ДОСУДЕБНЫЙ (ВНЕСУДЕБНЫЙ) ПОРЯДОК ОБЖАЛОВАНИЯ РЕШЕНИЙ И ДЕЙСТВИЙ (БЕЗДЕЙСТВИЯ) ОРГАНА, ПРЕДОСТАВЛЯЮЩЕГО ГОСУДАРСТВЕННУЮ УСЛУГУ, МНОГОФУНКЦИОНАЛЬНОГО ЦЕНТРА ПРЕДОСТАВЛЕНИЯ ГОСУДАРСТВЕННЫХ И МУНИЦИПАЛЬНЫХ УСЛУГ, ОРГАНИЗАЦИЙ, УКАЗАННЫХ В ЧАСТИ 1.1 СТАТЬИ 16 ФЕДЕРАЛЬНОГО ЗАКОНА ОТ 27 ИЮЛЯ 2010 ГОДА № 210-ФЗ «ОБ ОРГАНИЗАЦИИ ПРЕДОСТАВЛЕНИЯ ГОСУДАРСТВЕННЫХ И МУНИЦИПАЛЬНЫХ УСЛУГ» (В СЛУЧАЕ НАЛИЧИЯ ВОЗМОЖНОСТИ ПРЕДОСТАВЛЕНИЯ ГОСУДАРСТВЕННОЙ УСЛУГИ В МНОГОФУНКЦИОНАЛЬНОМ ЦЕНТРЕ ПРЕДОСТАВЛЕНИЯ ГОСУДАРСТВЕННЫХ И МУНИЦИПАЛЬНЫХ УСЛУГ), А ТАКЖЕ ИХ ДОЛЖНОСТНЫХ ЛИЦ, ГОСУДАРСТВЕННЫХ ГРАЖДАНСКИХ СЛУЖАЩИХ ИРКУТСКОЙ ОБЛАСТИ, РАБОТНИКОВ

Глава 32. ИНФОРМАЦИЯ ДЛЯ ЗАИНТЕРЕСОВАННЫХ ЛИЦ ОБ ИХ ПРАВЕ НА ДОСУДЕБНОЕ (ВНЕСУДЕБНОЕ) ОБЖАЛОВАНИЕ ДЕЙСТВИЙ (БЕЗДЕЙСТВИЯ) И (ИЛИ) РЕШЕНИЙ, ПРИНЯТЫХ (ОСУЩЕСТВЛЕННЫХ) В ХОДЕ ПРЕДОСТАВЛЕНИЯ ГОСУДАРСТВЕННОЙ УСЛУГИ

122. Заявители или их представителями (далее – заинтересованные лица) вправе обжаловать решения и действия (бездействие) министерства, учреждения, многофункционального центра предоставления государственных и муниципальных услуг, организаций, указанных в части 1.1 статьи 16 Федерального закона № 210-ФЗ (в случае наличия возможности предоставления государственной услуги в многофункциональном центре предоставления государственных и муниципальных услуг) (далее в настоящей главе – многофункциональный центр), а также их должностных лиц, государственных гражданских служащих Иркутской области, работников, принимаемые (совершаемые) в рамках предоставления государственной услуги.

123. Предметом досудебного (внесудебного) обжалования заинтересованными лицами являются решения и действия (бездействие) министерства, учреждения, многофункционального центра предоставления государственных и муниципальных услуг, организаций, указанных в части 1.1 статьи 16 Федерального закона № 210-ФЗ (в случае наличия возможности предоставления государственной услуги в многофункциональном центре, а также их должностных лиц, государственных гражданских служащих Иркутской области, работников, принимаемые (совершаемые) в рамках предоставления государственной услуги.

Заинтересованное лицо может обратиться с жалобой, в том числе в следующих случаях:

123.1) нарушение срока регистрации запроса о предоставлении государственной услуги, запроса, указанного в статье 15.1 Федерального закона № 210-ФЗ;

123.2) нарушение срока предоставления государственной услуги. В указанном случае досудебное (внесудебное) обжалование решений и действий (бездействия) многофункционального центра, работника многофункционального центра возможно в случае, если на многофункциональный центр, решения и действия (бездействие) которого обжалуются, возложена функция по предоставлению соответствующих государственных или муниципальных услуг в полном объеме в порядке, определенном частью 1.3 статьи 16 Федерального закона № 210-ФЗ;

123.3) требование документов или информации либо осуществления действий, представление или осуществление которых не предусмотрено нормативными правовыми актами Российской Федерации, нормативными правовыми актами Иркутской области для предоставления государственной услуги;

123.4) отказ в приеме документов, представление которых предусмотрено нормативными правовыми актами Российской Федерации, нормативными правовыми актами Иркутской области для предоставления государственной услуги;

123.5) отказ в предоставлении государственной услуги, если основания отказа не предусмотрены федеральными законами и принятыми в соответствии с ними иными нормативными правовыми актами Российской Федерации, законами и иными нормативными правовыми актами Иркутской области. В указанном случае досудебное (внесудебное) обжалование заинтересованным лицом решений и действий (бездействия) многофункционального центра, работника многофункционального центра возможно в случае, если на многофункциональный центр, решения и действия (бездействие) которого обжалуются, возложена функция по предоставлению соответствующих государственных услуг в полном объеме в порядке, определенном частью 1.3 статьи 16 Федерального закона № 210-ФЗ;

123.6) затребование платы, не предусмотренной нормативными правовыми актами Российской Федерации, нормативными правовыми актами Иркутской области;

123.7) отказ министерства, учреждения, должностного лица министерства, сотрудника учреждения, многофункционального центра, работника многофункционального центра, организаций, предусмотренных частью 1.1 статьи 16 Федерального закона № 210-ФЗ, или их работников в исправлении допущенных ими опечаток и ошибок в выданных в результате предоставления государственной или муниципальной услуги документах либо нарушение установленного срока таких исправлений. В указанном случае досудебное (внесудебное) обжалование заинтересованным лицом решений и действий (бездействия) многофункционального центра, работника многофункционального центра возможно в случае, если на многофункциональный центр, решения и действия (бездействие) которого обжалуются, возложена функция по предоставлению соответствующих государственных услуг в полном объеме в порядке, определенном частью 1.3 статьи 16 Федерального закона № 210-ФЗ;

123.8) нарушение срока или порядка выдачи документов по результатам предоставления государственной услуги;

123.9) приостановление предоставления государственной услуги, если основания приостановления не предусмотрены федеральными законами и принятыми в соответствии с ними иными нормативными правовыми актами Российской Федерации, законами и иными нормативными правовыми актами Иркутской области. В указанном случае досудебное (внесудебное) обжалование заинтересованным лицом решений и действий (бездействия) многофункционального центра, работника многофункционального центра возможно в случае, если на многофункциональный центр, решения и действия (бездействие) которого обжалуются, возложена функция по предоставлению соответствующих государственных услуг в полном объеме в порядке, определенном частью 1.3 статьи 16 Федерального закона № 210-ФЗ;

123.10) требование у заинтересованного лица при предоставлении государственной услуги документов или информации, отсутствие и (или) недостоверность которых не указывались при первоначальном отказе в приеме документов, необходимых для предоставления государственной услуги, либо в предоставлении государственной услуги, за исключением случаев, предусмотренных пунктом 4 части 1 статьи 7 Федерального закона № 210-ФЗ. В указанном случае досудебное (внесудебное) обжалование заинтересованным лицом решений и действий (бездействия) многофункционального центра, работника многофункционального центра возможно в случае, если на многофункциональный центр, решения и действия (бездействие) которого обжалуются, возложена функция по предоставлению соответствующих государственных услуг в полном объеме в порядке, определенном частью 1.3 статьи 16 Федерального закона № 210-ФЗ.

Глава 33. ОРГАНЫ ГОСУДАРСТВЕННОЙ ВЛАСТИ, МНОГОФУНКЦИОНАЛЬНЫЙ ЦЕНТР ПРЕДОСТАВЛЕНИЯ ГОСУДАРСТВЕННЫХ И МУНИЦИПАЛЬНЫХ УСЛУГ, ОРГАНИЗАЦИИ, УКАЗАННЫЕ В ЧАСТИ 1.1 СТАТЬИ 16 ФЕДЕРАЛЬНОГО ЗАКОНА № 210-ФЗ (В СЛУЧАЕ НАЛИЧИЯ ВОЗМОЖНОСТИ ПРЕДОСТАВЛЕНИЯ ГОСУДАРСТВЕННОЙ УСЛУГИ В МНОГОФУНКЦИОНАЛЬНОМ ЦЕНТРЕ ПРЕДОСТАВЛЕНИЯ ГОСУДАРСТВЕННЫХ И МУНИЦИПАЛЬНЫХ УСЛУГ, А ТАКЖЕ ИХ ДОЛЖНОСТНЫЕ ЛИЦА, ГОСУДАРСТВЕННЫЕ ГРАЖДАНСКИЕ СЛУЖАЩИЕ ИРКУТСКОЙ ОБЛАСТИ, РАБОТНИКИ, УПОЛНОМОЧЕННЫЕ НА РАССМОТРЕНИЕ ЖАЛОБЫ, КОТОРЫМ МОЖЕТ БЫТЬ НАПРАВЛЕНА ЖАЛОБА ЗАЯВИТЕЛЯ В ДОСУДЕБНОМ (ВНЕСУДЕБНОМ) ПОРЯДКЕ

124. Жалоба подается в письменной форме на бумажном носителе, в электронной форме в министерство, многофункциональный центр либо в соответствующий орган государственной власти, являющийся учредителем многофункционального центра (далее – учредитель многофункционального центра), а также в организации, предусмотренные частью 1.1 статьи 16 Федерального закона № 210-ФЗ. Жалобы на решения и действия (бездействие) работника многофункционального центра подаются руководителю этого многофункционального центра. Жалобы на решения и действия (бездействие) многофункционального центра подаются учредителю многофункционального центра или должностному лицу, уполномоченному нормативным правовым актом Иркутской области. Жалобы на решения и действия (бездействие) работников организаций, предусмотренных частью 1.1 статьи 16 Федерального закона № 210-ФЗ, подаются руководителям этих организаций. Жалоба на решения и действия (бездействие) министра социального развития, опеки и попечительства Иркутской области подается в Правительство Иркутской области.

125. Поступившая в министерство жалоба подлежит обязательной регистрации в течение одного рабочего дня со дня ее поступления, и в течение трех рабочих дней со дня ее регистрации заинтересованному лицу направляется уведомление о дате и месте ее рассмотрения.

В случае поступления жалобы в отношении государственной услуги, которую оказывает другой исполнительный орган государственной власти Иркутской области, жалоба регистрируется в министерстве в течение одного рабочего дня со дня ее поступления и в течение одного рабочего дня со дня ее регистрации направляется в исполнительный орган государственной власти Иркутской области, предоставляющий соответствующую государственную услугу, с уведомлением заинтересованного лица, направившего жалобу, о переадресации жалобы.

126. Жалоба должна содержать:

126.1) наименование органа, предоставляющего государственную услугу, должностного лица органа, предоставляющего государственную услугу, либо государственного служащего, многофункционального центра, его руководителя и (или) работника, организаций, предусмотренных частью 1.1 статьи 16 Федерального закона № 210-ФЗ, их руководителей и (или) работников, решения и действия (бездействие) которых обжалуются;

126.2) фамилию, имя и (если имеется) отчество, сведения о месте жительства заинтересованного лица, а также номер (номера) контактного телефона, адрес (адреса) электронной почты (при наличии) и почтовый адрес, по которым должен быть направлен ответ заинтересованному лицу;

126.3) сведения об обжалуемых решениях и действиях (бездействии) министерства, учреждения, должностных лиц министерства, сотрудников учреждения, государственных гражданских служащих Иркутской области, многофункционального центра, работника многофункционального центра, организаций, предусмотренных частью 1.1 статьи 16 Федерального закона № 210-ФЗ, их работников;

126.4) доводы, на основании которых заинтересованное лицо не согласно с решением и действием (бездействием) министерства, учреждения, должностных лиц министерства, сотрудников учреждения, государственных гражданских служащих Иркутской области, многофункционального центра, работника многофункционального центра, организаций, предусмотренных частью 1.1 статьи 16 Федерального закона № 210-ФЗ, их работников. Заинтересованным лицом могут быть представлены документы (при наличии), подтверждающие их доводы, либо их копии.

Глава 34. СПОСОБЫ ИНФОРМИРОВАНИЯ ЗАЯВИТЕЛЕЙ О ПОРЯДКЕ ПОДАЧИ И РАССМОТРЕНИЯ ЖАЛОБЫ, В ТОМ ЧИСЛЕ С ИСПОЛЬЗОВАНИЕМ ПОРТАЛА

127. Информацию о порядке подачи и рассмотрения жалобы заинтересованные лица могут получить:

127.1) на стендах, расположенных в помещениях, занимаемых учреждениями;

127.2) на официальном сайте министерства в сети «Интернет»: http://society.irkobl.ru;

127.3) на Портале;

127.4) в многофункциональном центре.

128. Жалоба на решения и действия (бездействие) министерства, учреждения, министра, должностного лица министерства, государственного гражданского служащего Иркутской области, сотрудника учреждения может быть подана одним из следующих способов:

128.1) лично по адресу: 664025, Иркутская область, г. Иркутск, ул. Канадзавы, 2; телефон (факс): (3952) 33-33-31;

128.2) через организации почтовой связи по адресу: 664025, Иркутская область, г. Иркутск, ул. Канадзавы, 2;

128.3) через многофункциональный центр предоставления государственных и муниципальных услуг;

128.4) с использованием сети «Интернет», официального сайта министерства:

электронная почта: obl_sobes@sobes.admirk.ru;

официальный сайт министерства: http://society.irkobl.ru;

128.5) через Портал.

129. Жалоба на решения и действия (бездействие) многофункционального центра, работника многофункционального центра может быть направлена по почте, с использованием сети «Интернет», официального сайта многофункционального центра, единого портала государственных и муниципальных услуг либо Портала, а также может быть принята при личном приеме заинтересованного лица.

130. Жалоба на решения и действия (бездействие) организаций, предусмотренных частью 1.1 статьи 16 Федерального закона № 210-ФЗ, а также их работников может быть направлена по почте, с использованием сети «Интернет», официальных сайтов этих организаций, единого портала государственных и муниципальных услуг либо Портала, а также может быть принята при личном приеме заинтересованного лица.

131. Прием жалоб в письменной форме также осуществляется в месте предоставления государственной услуги (в месте, где заинтересованное лицо подавало запрос на получение государственной услуги, нарушение порядка которой обжалуется, либо в месте, где заинтересованным лицом получен результат указанной государственной услуги).

Прием жалоб осуществляется в соответствии с графиком приема граждан.

132. Жалоба может быть подана при личном приеме. Прием граждан в министерстве осуществляет министр социального развития, опеки и попечительства Иркутской области, в случае его отсутствия - заместитель министра социального развития, опеки и попечительства Иркутской области.

133. Прием граждан министром социального развития, опеки и попечительства Иркутской области проводится по предварительной записи, которая осуществляется по телефону (3952) 25-33-07.

134. При личном приеме заинтересованное лицо предъявляет документ, удостоверяющий его личность.

В случае, если жалоба подается через представителя заявителя, также представляется документ, подтверждающий полномочия на осуществление действий от имени заявителя. В качестве документа, подтверждающего полномочия на осуществление действий от имени заявителя, может быть представлена:

134.1) оформленная в соответствии с законодательством Российской Федерации доверенность;

134.2) копия решения о назначении или об избрании либо приказа о назначении физического лица на должность, в соответствии с которым такое физическое лицо обладает правом действовать от имени заявителя без доверенности.

135. При рассмотрении жалобы:

135.1) обеспечивается объективное, всестороннее и своевременное рассмотрение жалоб, в случае необходимости - с участием заинтересованного лица, направившего жалобу;

135.2) по результатам рассмотрения жалобы принимаются меры, направленные на восстановление или защиту нарушенных прав, свобод и законных интересов заявителя;

135.3) обеспечивается по просьбе заинтересованного лица предоставление ему информации и документов, необходимых для обоснования и рассмотрения жалобы, в течение трех рабочих дней со дня регистрации жалобы в министерстве.

136. Основаниями отказа в удовлетворении жалобы являются:

136.1) если доводы, на основании которых заявитель не согласен с решением и действием (бездействием) учреждения, министерства и (или) должностных лиц министерства, сотрудников учреждения многофункционального центра, работников многофункционального центра, не подтвердились;

136.2) если жалоба не соответствует требованиям, установленным частью 5 статьи 11.2 Федерального закона № 210-ФЗ;

136.3) наличие вступившего в законную силу решения суда, арбитражного суда по жалобе о том же предмете и по тем же основаниям;

136.4) наличие решения об удовлетворении жалобы либо об отказе в удовлетворении жалобы, принятого ранее в отношении того же заявителя и по тому же предмету жалобы.

137. Жалобы не рассматриваются по существу в следующих случаях:

137.1) если текст жалобы, в том числе фамилия и почтовый адрес, не поддается прочтению;

137.2) если жалоба содержит нецензурные либо оскорбительные выражения, угрозы жизни, здоровью и имуществу должностного лица министерства, министра, сотрудника учреждения, директора учреждения, руководителя многофункционального центра, работника многофункционального центра, а также членов их семей.

138. Жалоба, поступившая в министерство, многофункциональный центр, учредителю многофункционального центра, в организации, предусмотренные частью 1.1 статьи 16 Федерального закона № 210-ФЗ, подлежит рассмотрению в течение пятнадцати рабочих дней со дня ее регистрации, а в случае обжалования отказа министерства, многофункционального центра, организаций, предусмотренных частью 1.1 статьи 16 Федерального закона № 210-ФЗ, в приеме документов у заинтересованного лица либо в исправлении допущенных опечаток и ошибок или в случае обжалования нарушения установленного срока таких исправлений - в течение пяти рабочих дней со дня ее регистрации.

Жалоба, поступившая в Правительство Иркутской области, подлежит рассмотрению в порядке, установленном законодательством.

139. По результатам рассмотрения жалобы принимается одно из следующих решений:

139.1) жалоба удовлетворяется, в том числе в форме отмены принятого решения, исправления допущенных опечаток и ошибок в выданных в результате предоставления государственной или муниципальной услуги документах, возврата денежных средств, взимание которых не предусмотрено нормативными правовыми актами Российской Федерации, нормативными правовыми актами Иркутской области;

139.2) в удовлетворении жалобы отказывается.

140. Не позднее дня, следующего за днем принятия решения, указанного в пункте 139 настоящего административного регламента, заинтересованному лицу в письменной форме и по его желанию в электронной форме направляется мотивированный ответ о результатах рассмотрения жалобы.

141. В случае признания жалобы подлежащей удовлетворению в ответе заинтересованному лицу, указанном в пункте 140 настоящего административного регламента, дается информация о действиях, осуществляемых министерством, многофункциональным центром, организацией, предусмотренной частью 1.1 статьи 16 Федерального закона № 210-ФЗ, в целях незамедлительного устранения выявленных нарушений при оказании государственной услуги, а также приносятся извинения за доставленные неудобства и указывается информация о дальнейших действиях, которые необходимо совершить заинтересованному лицу в целях получения государственной услуги.

142. В случае признания жалобы не подлежащей удовлетворению в ответе заинтересованному лицу, указанном в пункте 140 настоящего административного регламента, даются аргументированные разъяснения о причинах принятого решения, а также информация о порядке обжалования принятого решения.

143. В ответе по результатам рассмотрения жалобы указываются:

143.1) наименование органа, предоставляющего государственную услугу, рассмотревшего жалобу, должность, фамилия, имя и (если имеется) отчество его должностного лица, принявшего решение по жалобе;

143.2) номер, дата, место принятия решения, включая сведения о должностном лице, решение или действие (бездействие) которого обжалуется;

143.3) фамилия, имя и (если имеется) отчество заинтересованного лица;

143.4) основания для принятия решения по жалобе;

143.5) принятое по жалобе решение;

143.6) в случае, если жалоба признана обоснованной, - сроки устранения выявленных нарушений, в том числе срок предоставления результата государственной услуги;

143.7) сведения о порядке обжалования принятого по жалобе решения.

144. Решение, принятое по результатам рассмотрения жалобы, может быть обжаловано в порядке, установленном законодательством.

145. В случае установления в ходе или по результатам рассмотрения жалобы признаков состава административного правонарушения или преступления должностное лицо, работник, наделенные полномочиями по рассмотрению жалоб, незамедлительно направляют имеющиеся материалы в органы прокуратуры.

Глава 35. ПЕРЕЧЕНЬ НОРМАТИВНЫХ ПРАВОВЫХ АКТОВ, РЕГУЛИРУЮЩИХ ПОРЯДОК ДОСУДЕБНОГО (ВНЕСУДЕБНОГО) ОБЖАЛОВАНИЯ РЕШЕНИЙ И ДЕЙСТВИЙ (БЕЗДЕЙСТВИЯ) ОРГАНА, ПРЕДОСТАВЛЯЮЩЕГО ГОСУДАРСТВЕННУЮ УСЛУГУ, МНОГОФУНКЦИОНАЛЬНОГО ЦЕНТРА ПРЕДОСТАВЛЕНИЯ ГОСУДАРСТВЕННЫХ И МУНИЦИПАЛЬНЫХ УСЛУГ, ОРГАНИЗАЦИЙ, УКАЗАННЫХ В ЧАСТИ 1.1 СТАТЬИ 16 ФЕДЕРАЛЬНОГО ЗАКОНА № 210-ФЗ, А ТАКЖЕ ЕГО ДОЛЖНОСТНЫХ ЛИЦ, ГОСУДАРСТВЕННЫХ ГРАЖДАНСКИХ СЛУЖАЩИХ ИРКУТСКОЙ ОБЛАСТИ, РАБОТНИКОВ

146. Порядок досудебного (внесудебного) обжалования решений и действий (бездействия) органа, предоставляющего государственную услугу, а также его должностных лиц регулируется следующими нормативными правовыми актами:

146.1) Федеральный закон от 27 июля 2010 года № 210-ФЗ «Об организации предоставления государственных и муниципальных услуг» (Собрание законодательства Российской Федерации, 2010, № 31);

146.2) постановление Правительства Иркутской области от 28 сентября 2012 года № 526-пп «Об утверждении Положения об особенностях подачи и рассмотрения жалоб на решения и действия (бездействие) исполнительных органов государственной власти Иркутской области и их должностных лиц, государственных гражданских служащих Иркутской области, а также на решения и действия (бездействие) многофункционального центра предоставления государственных и муниципальных услуг, работников многофункционального центра предоставления государственных и муниципальных услуг при предоставлении государственных услуг Иркутской области» (Областная, 2012, 15 октября).

147. Информация, указанная в пункте 146 настоящего административного регламента размещена на Портале.

Министр социального развития, опеки и попечительства Иркутской области
В.А. Родионов

Приложение 1
к административному регламенту предоставления
государственной услуги «Заключение договора о приемной
семье для граждан пожилого возраста и инвалидов,
проживающих на территории Иркутской области»

ГОСУДАРСТВЕННЫЕ УЧРЕЖДЕНИЯ СОЦИАЛЬНОГО ОБСЛУЖИВАНИЯ ИРКУТСКОЙ ОБЛАСТИ, ПОДВЕДОМСТВЕННЫЕ МИНИСТЕРСТВУ СОЦИАЛЬНОГО РАЗВИТИЯ, ОПЕКИ И ПОПЕЧИТЕЛЬСТВА ИРКУТСКОЙ ОБЛАСТИ, УПОЛНОМОЧЕННЫЕ НА ЗАКЛЮЧЕНИЕ ДОГОВОРОВ О ПРИЕМНОЙ СЕМЬЕ ДЛЯ ГРАЖДАН ПОЖИЛОГО ВОЗРАСТА И ИНВАЛИДОВ, ПРОЖИВАЮЩИХ НА ТЕРРИТОРИИ ИРКУТСКОЙ ОБЛАСТИ

№ п/п	Наименование	Адрес:
1	Областное государственное бюджетное учреждение социального обслуживания «Комплексный центр социального обслуживания населения «Веста» Сайт учреждения: http://vestaan.ru	665824, Иркутская область, г. Ангарск, 189 квартал, 15А. Тел.: (83955) 54-30-10, 54-13-08. Эл. почта: vesta-angarsk@mail.ru
2	Областное государственное бюджетное учреждение социального обслуживания «Комплексный центр социального обслуживания населения Балаганского района» Сайт учреждения: http://kcson-balagansk.ru/index.html	666391, Иркутская область, п. Балаганск, ул. Орджоникидзе, 12. Тел.: (39548) 5-07-40, 5-00-24. Эл. почта: soc.uslugi@yandex.ru
3	Областное государственное бюджетное учреждение социального обслуживания «Комплексный центр социального обслуживания населения г. Бодайбо и Бодайбинского района» Сайт учреждения: http://кцсон-бодайбо.рф/	666901, Иркутская область, г. Бодайбо, ул. Октябрьская, 21А. Тел.: (839561) 5-10-48, 74-0-94, 74-0-75, 74-0-92. Эл. почта: centrbod@irmail.ru
4	Областное государственное бюджетное учреждение социального обслуживания «Комплексный центр социального обслуживания населения г. Братска и Братского района» Сайт учреждения: http://www.csobratsk.ru/	665719, Иркутская область, г. Братск, ул. Южная, 81. Тел.: (83953) 44-80-25, 44-93-69. Эл. почта: cso_bratsk@mail.ru
5	Областное государственное бюджетное учреждение социального обслуживания «Комплексный центр социального обслуживания населения Жигаловского района» Сайт учреждения: http://zhig-kcson.ru	666402, Иркутская область, Жигаловский район, п. Жигалово, ул. Партизанская, 56. Тел.: (839551) 3-12-99. Эл. почта: zhig-kcson@yandex.ru
6	Областное государственное бюджетное учреждение социального обслуживания «Комплексный центр социального обслуживания населения г. Зимы и Зиминского района» Сайт учреждения: http://kcsonzima.ru/	665390, Иркутская область, г. Зима, ул. Клименко, 44, офис 10. Тел.: (839554) 31-2-45. Эл. почта: csozima@mail.ru
7	Областное государственное бюджетное учреждение социального обслуживания «Комплексный центр социального обслуживания населения Иркутского и Шелеховского районов» Сайт учреждения: http://www.kcsonshel.ru	666033, Иркутская область, г. Шелехов, ул. Котовского, 37. Тел.: (839550) 4-13-57. Эл. почта: kcson54@mail.ru
8	Областное государственное автономное учреждение социального обслуживания «Комплексный центр социального обслуживания населения» Сайт учреждения: http://kcson38.ru/	664035, Иркутская область, г. Иркутск, ул. Рабочего Штаба, 47. Тел.: (83952) 77-90-72. Эл. почта: soc-centr@mail.ru
9	Областное государственное бюджетное учреждение социального обслуживания «Комплексный центр социального обслуживания населения Казачинско-Ленского района» Сайт учреждения: http://kcson-kazlen.gbu.su	666505, Иркутская область, Казачинско-Ленский район, п. Магистральный, ул. 17 Съезда ВЛКСМ,16. Тел.: (839562) 4-10-31. Эл. почта: zentrm@mail.ru
10	Областное государственное бюджетное учреждение социального обслуживания «Комплексный центр социального обслуживания населения Куйтунского района» Сайт учреждения: http://kcson-kuitun.gbu.su/	665302, Иркутская область, р/п. Куйтун, ул. Мичурина, 21а. Тел.: (839536) 5-19-22, 5-12-41. Эл. почта: nadegda_kuitun@mail.ru
11	Областное государственное бюджетное учреждение социального обслуживания «Комплексный центр социального обслуживания населения Качугского района» Сайт учреждения: http://kachug-kcson.ucoz.com	666203, Иркутская область, п. Качуг, ул. Первомайская, 3. Тел.: (839540) 31-4-41, 32-0-25. Эл. почта: priutkachug@mail.ru priutotdel@mail.ru
12	Областное государственное бюджетное учреждение социального обслуживания «Комплексный центр социального обслуживания населения г. Киренска и Киренского района» Сайт учреждения: http://kcsonkir.ru	666702, Иркутская область, г. Киренск, ул. Сибирская, 21. Тел.: (839568) 3-25-45, 3-29-92. Эл. почта: kcson_06@mail.ru
13	Областное государственное бюджетное учреждение социального обслуживания «Комплексный центр социального обслуживания населения Мамско-Чуйского района» Сайт учреждения: http://kcson-mama.gbu.su	666811, Иркутская область, Мамско-Чуйский район, п. Мама, ул. Связи, 4. Тел.: (839569) 2-14-02. Эл. почта: SRC_mama@mail.ru
14	Областное государственное бюджетное учреждение социального обслуживания «Комплексный центр социального обслуживания населения Нижнеилимского района» Сайт учреждения: http://кцсон-нижнеилимский.рф	665653, Иркутская область, Нижнеилимский район, г. Железногорск-Илимский, квартал 8, 1А, каб. 308. Тел.: (839566) 3-70-83. Эл. почта: 118-veteran@mail.ru
15	Областное государственное бюджетное учреждение социального обслуживания «Комплексный центр социального обслуживания населения г. Нижнеудинска и Нижнеудинского района» Сайт учреждения: http://кцсо-нижнеудинск.рф	665106 Иркутская область, г. Нижнеудинск, ул. Советская,19 Тел.: (839557) 7-14-60, 7-06-09. Эл. почта: poc-cso@yandex.ru
16	Областное государственное бюджетное учреждение социального обслуживания «Комплексный центр социального обслуживания населения Ольхонского района» Сайт учреждения: http://kcson-olhon.3dn.ru	666130, Иркутская область, Ольхонский район, с. Еланцы, ул. Бураева, 6. Тел.: (839558) 52-214, 52-326. Эл. почта: ktsson@mail.ru
17	Областное государственное бюджетное учреждение социального обслуживания «Комплексный центр социального обслуживания населения г. Саянска» Сайт учреждения: http://kcsonsayansk.ru/	666302, Иркутская область, г. Саянск, м-н Центральный, 17. Тел.: (839553) 5-36-26, 5-02-03. Эл. почта: kzsonsayansk@mail.ru
18	Областное государственное бюджетное учреждение социального обслуживания «Комплексный центр социального обслуживания населения Слюдянского района» Сайт учреждения: http://www.baikal-kcson.ru	665903, Иркутская область, Слюдянский район, г. Слюдянка, ул. Школьная, 4. Тел.: (839544) 53-272, 51-146, 53-5-92. Эл. почта: ogbusokcson@yandex.ru
19	Областное государственное бюджетное учреждение социального обслуживания «Комплексный центр социального обслуживания населения г. Тайшета и Тайшетского района» Сайт учреждения: http://kcson-taishet.gbu.su	665000, Иркутская область, г. Тайшет, м-н Новый, 3-11Н, 123. Тел.: (839563) 2-15-03, 2-18-16. Эл. почта: taishet-cso@mail.ru
20	Областное государственное бюджетное учреждение социального обслуживания «Комплексный центр социального обслуживания населения г. Тулуна и Тулунского района» Сайт учреждения: http://soceal.info	665268, Иркутская область, г. Тулун, ул. Ленина, 86, помещение 37. Тел.: (839530) 2-10-94, 2-10-78. Эл. почта: soceal@yandex.ru
21	Областное государственное бюджетное учреждение социального обслуживания «Комплексный центр социального обслуживания населения г. Усть-Илимска и Усть-Илимского района» Сайт учреждения: http://kcson.irk.socinfo.ru	666684, Иркутская область, г. Усть-Илимск, проспект Дружбы Народов, 46. Тел.: (839535) 3-64-88. Эл. почта: kcson-ui@mail.ru
22	Областное государственное бюджетное учреждение социального обслуживания «Комплексный центр социального обслуживания населения г. Усть-Кута и Усть-Кутского района» Сайт учреждения: http://www.kcson038.ru	666781, Иркутская область, г. Усть-Кут, ул. Речников, 5/2. Тел.: (39565) 5-61-32, 5-62-36. Эл. почта: kcson038@mail.ru
23	Областное государственное бюджетное учреждение социального обслуживания «Комплексный центр социального обслуживания населения Усть-Удинского района» Сайт учреждения: http://uda-skazka.ru	666352, Иркутская область, п. Усть-Уда, ул. Комсомольская, 18. Тел.: (839545) 31-5-11, 31-6-88. Эл. почта: cka3ka.08@mail.ru
24	Областное государственное бюджетное учреждение социального обслуживания «Комплексный центр социального обслуживания населения г. Усолье-Сибирское и Усольского района» Сайт учреждения: http://кцсон-усолье.рф	665452, Иркутская область, г. Усолье-Сибирское, ул. Молотовая, 76. Тел.: (839543) 6-40-21, тел./факс 6-37-84. Эл. почта: kcson_usolie@mail.ru
25	Областное государственное бюджетное учреждение социального обслуживания «Комплексный центр социального обслуживания населения г. Черемхово и Черемховского района» Сайт учреждения: http://chercomplex.ru/	665413, Иркутская область, г. Черемхово, ул. Ленина, 18. Тел.: (839546) 5-27-04. Эл. почта: complex-cher@sobes.admirk.ru
26	Областное государственное бюджетное учреждение социального обслуживания «Комплексный центр социального обслуживания населения п. Кутулик» Сайт учреждения: http://кцсон-кутулик.рф	669452, Иркутская область, Аларский район, п. Кутулик, ул. Советская, 36. Тел.: (839564) 37-5-01. Эл. почта: kutulik.kcson@yandex.ru
27	Областное государственное бюджетное учреждение социального обслуживания «Комплексный центр социального обслуживания населения Баяндаевского района» Сайт учреждения: http://kcsonbayanday.ru	669120, Иркутская область, п. Баяндай, ул. Борсоева, 11. Тел.: (839537) 91-4-75, 9-12-49, 9-13-17, 9-14-33. Эл. почта: kcson-bayan@yandex.ru
28	Областное государственное бюджетное учреждение социального обслуживания «Комплексный центр социального обслуживания населения Боханского района» Сайт учреждения: http://kcson-bohan.ru/	669311, Иркутская область, Боханский район, п. Бохан, ул. Школьная, 6. Тел.: (839538) 25-2-13. Эл. почта: csobokhan@rambler.ru
29	Областное государственное бюджетное учреждение социального обслуживания «Комплексный центр социального обслуживания населения Нукутского района» Сайт учреждения: http://www.kcsonuk.ru/	669401, Иркутская область, Нукутский район, п. Новонукутский, ул. Гагарина, 9. Тел.: (839549) 21-9-86, 21-8-15. Эл. почта: nuk-cspso@mail.ru
30	Областное государственное бюджетное учреждение социального обслуживания «Комплексный центр социального обслуживания населения Осинского района» Сайт учреждения: http://kcson.eduosa.ru	669200, Иркутская область, Осинский район, с. Оса, ул. Котовского, 6. Тел.: (839539) 32-1-53, 32-2-77. Эл. почта: likuha32153@mail.ru
31	Областное государственное бюджетное учреждение социального обслуживания «Комплексный центр социального обслуживания населения Эхирит-Булагатского района» Сайт учреждения: http://kcson-uo.gbu.su	669001, Иркутская область, Эхирит-Булагатский район, п. Усть-Ордынский, ул. Ленина, 8. Тел.: (839541) 3-01-68. Эл. почта: kcson-uo@mail.ru

СЛУЖБА ВЕТЕРИНАРИИ ИРКУТСКОЙ ОБЛАСТИ

ПРИКАЗ

19 декабря 2018 года № 63-спр

Иркутск

Об утверждении Положения о закупке товаров, работ, услуг для нужд областных государственных бюджетных учреждений, находящихся в ведении службы ветеринарии Иркутской области

В соответствии с Федеральным законом от 5 апреля 2013 года № 44-ФЗ «О контрактной системе в сфере закупок товаров, работ, услуг для обеспечения государственных и муниципальных нужд», Федеральным законом от 18 июля 2011 года № 223-ФЗ «О закупках товаров, работ, услуг отдельными видами юридических лиц», Федеральным законом от 31 декабря 2017 года № 505-ФЗ «О внесении изменений в отдельные законодательные акты Российской Федерации», Положением о службе ветеринарии Иркутской области, утвержденным постановлением Правительства Иркутской области от 29 декабря 2009 года № 395/174-пп, руководствуясь статьей 21 Устава Иркутской области

ПРИКАЗЫВАЮ:

1. Утвердить Положение о закупке товаров, работ, услуг для нужд областных государственных бюджетных учреждений Иркутской области, находящихся в ведении службы ветеринарии Иркутской области (далее – Положение) (прилагается).

2. Установить, что Положение регламентирует закупочную деятельность:

1. Областного государственного бюджетного учреждения «Ангарская станция по борьбе с болезнями животных»;

2. Областного государственного бюджетного учреждения «Братская станция по борьбе с болезнями животных»;

3. Областного государственного бюджетного учреждения «Боханская станция по борьбе с болезнями животных»;

4. Областного государственного бюджетного учреждения «Зиминская станция по борьбе с болезнями животных»;

5. Областного государственного бюджетного учреждения «Иркутская городская станция по борьбе с болезнями животных»;

6. Областного государственного бюджетного учреждения «Иркутская районная станция по борьбе с болезнями животных»;

7. Областного государственного бюджетного учреждения «Качугская станция по борьбе с болезнями животных»;

8. Областного государственного бюджетного учреждения «Киренская станция по борьбе с болезнями животных»;

9. Областного государственного бюджетного учреждения «Нижнеудинская станция по борьбе с болезнями животных»;

10. Областного государственного бюджетного учреждения «Тулунская станция по борьбе с болезнями животных»;

11. Областного государственного бюджетного учреждения «Тайшетская станция по борьбе с болезнями животных»;

12. Областного государственного бюджетного учреждения «Усольская станция по борьбе с болезнями животных»;

13. Областного государственного бюджетного учреждения «Усть-Илимская станция по борьбе с болезнями животных»;

14. Областного государственного бюджетного учреждения «Черемховская станция по борьбе с болезнями животных»;

15. Областного государственного бюджетного учреждения «Эхирит-Булагатская станция по борьбе с болезнями животных».

3. Признать утратившим силу приказ службы ветеринарии Иркутской области от 14 декабря 2016 № 72-спр «Об утверждении положений о закупке товаров, работ, услуг для нужд областных государственных бюджетных учреждений, находящихся в ведении службы ветеринарии Иркутской области».

4. Начальникам областных государственных бюджетных учреждений, находящихся в ведении службы ветеринарии Иркутской области, обеспечить размещение Положения в единой информационной системе в сфере закупок на сайте www.zakupki.gov.ru в информационно-телекоммуникационной сети «Интернет» не позднее 15 дней со дня утверждения.

5. Настоящий приказ подлежит официальному опубликованию на «Официальном интернет-портале правовой информации» (www.pravo.gov.ru).

Руководитель службы Б.Н. Балыбердин

МИНИСТЕРСТВО ЗДРАВООХРАНЕНИЯ ИРКУТСКОЙ ОБЛАСТИ

П Р И К А З

5 декабря 2018 г. № 93-мпр

Иркутск

О внесении изменений в Порядок согласования и утверждения заявок на закупку товаров, работ, услуг, осуществляемых медицинскими и образовательными организациями, подведомственными министерству здравоохранения Иркутской области

В целях упорядочения работы по согласованию и утверждению заявок на закупку товаров, работ, услуг, осуществляемых медицинскими и образовательными организациями, подведомственными министерству здравоохранения Иркутской области, руководствуясь пунктом 9 Положения о министерстве здравоохранения Иркутской области, утвержденного постановлением Правительства Иркутской области от 16 июля 2010 года № 174-пп,

П Р И К А З Ы В А Ю:

1. Внести в Порядок согласования и утверждения заявок на закупку товаров, работ, услуг, осуществляемых медицинскими и образовательными организациями, подведомственными министерству здравоохранения Иркутской области, утвержденный приказом министерства здравоохранения Иркутской области от 10 октября 2016 года № 79-мпр, следующие изменения:

1) в пункте 1 слова «(далее – организации)» заменить словами «(далее – заказчики)»;

2) в пункте 2 слово «организациями» заменить на слово «заказчиками»;

3) пункт 3 изложить в следующей редакции:

«3. Заявки формируются заказчиками посредством региональной информационной системы «Автоматизированный центр контроля - Государственный заказ» (далее – РИС «АЦК-Госзаказ») в соответствии с регламентом работы в РИС «АЦК-Госзаказ», формой и требованиями к ее заполнению, разрабатываемыми и утверждаемыми министерством по регулированию контрактной системы в сфере закупок Иркутской области (далее-Уполномоченный орган).»;

4) в пункте 4:

в абзаце первом слова «АС «АЦК-Госзаказ» заменить словами «РИС «АЦК-Госзаказ»;

подпункт «б» изложить в следующей редакции:

«б) все заявки - сотрудником отдела формирования и контроля исполнения государственных закупок на наличие прикрепленных к заявке документов, предусмотренных Положением о порядке взаимодействия государственных заказчиков Иркутской области и бюджетных учреждений Иркутской области, осуществляющих закупки товаров, работ, услуг для государственных нужд Иркутской области, с министерством по регулированию контрактной системы в сфере закупок Иркутской области, утвержденным постановлением Правительства Иркутской области от 12 августа 2013 года № 301-пп, за исключением случаев, если организатором закупки является заказчик.

В случае, если организатором закупки является заказчик, допускается прикрепление файлов заявок на закупку по формам, установленным Уполномоченным органом, либо иных документов, утвержденных заказчиком (таких как извещение об осуществлении закупки, документация о закупке), содержащих сведения, предусмотренные такими формами, и сканированные копии документов, подтверждающих обоснование начальной (максимальной) цены контракта;»;

в подпункте «в» слова «коммунальные услуги,», «ГСМ» исключить;

подпункт «г» изложить в следующей редакции:

«г) заявки на закупку лекарственных препаратов с начальной (максимальной) ценой контракта свыше четырех миллионов рублей - сотрудником отдела льготного лекарственного обеспечения региональных льготополучателей на предмет достаточного изучения и исследования рынка и соответствия описания объекта закупки положениям Закона № 44-ФЗ;»;

в подпункте «д» слова «начальником управления организации медицинской помощи» заменить словами «начальником отдела по организации медицинской и лекарственной помощи по г. Черемхово»;

подпункт «е» после слов «(инструменты, приборы, аппараты, оборудование, расходные материалы для обеспечения работы медицинской техники, медицинские изделия, вживляемые в организм),» дополнить словами «за исключением медицинских изделий, закупки которых осуществляются с использованием типовых технических заданий, утвержденных Уполномоченным органом,»;

подпункт «ж» изложить в следующей редакции:

«ж) заявки на закупку компьютерного оборудования, оргтехники, программного обеспечения, за исключением компьютерного оборудования, оргтехники, программного обеспечения, закупки которых осуществляются с использованием типовых технических заданий, утвержденных Уполномоченным органом, - начальником отдела технического обеспечения ОГБУЗ «Медицинский информационно-аналитический центр Иркутской области» на предмет достаточного изучения и исследования рынка и соответствия описания объекта закупки положениям Закона № 44-ФЗ;»;

дополнить подпунктом «ж[1]» следующего содержания:

«ж[1]) заявки на закупку, осуществляемую в рамках реализации национальных проектов, оказания специализированной (санитарно-авиационной) скорой медицинской помощи населению Иркутской области - начальником отдела, курирующего мероприятие, начальником управления, в случае, если отдел входит в состав управления, на предмет достаточного изучения и исследования рынка, соответствия описания объекта закупки положениям Закона № 44-ФЗ, соответствия объекта закупки целям и задачам национального проекта, заместителем министра здравоохранения Иркутской области, курирующем соответствующее структурное подразделение министерства здравоохранения Иркутской области;»;

подпункты «з», «и», «к» изложить в следующей редакции:

«з) заявки на сумму свыше 5-ти млн. руб., за исключением заявок, согласованных в порядке, установленном подпунктами «в» - «е» настоящего пункта, - кураторами статьи расходов областного бюджета, координаторами организации договорной деятельности на предмет достаточного изучения и исследования рынка и соответствия описания объекта закупки положениям Закона № 44-ФЗ, заместителем министра здравоохранения Иркутской области, курирующим соответствующее структурное подразделение министерства здравоохранения Иркутской области;

и) заявки на закупку на сумму свыше 5-ти млн. рублей, согласованные в порядке, установленном подпунктами «в» - «е» настоящего пункта, - начальником соответствующего отдела, в случае, если заявка согласована сотрудником, не являющимся начальником отдела, начальником управления, в случае, если отдел входит в состав управления, заместителем министра здравоохранения Иркутской области, курирующим соответствующее структурное подразделение министерства здравоохранения Иркутской области;

к) заявки на закупку на сумму свыше 5-ти млн. рублей, согласованные в порядке, установленном подпунктом «ж» настоящего пункта, согласовываются руководителем ОГБУЗ «Медицинский информационно-аналитический центр Иркутской области» и заместителем министра здравоохранения Иркутской области, курирующим деятельность ОГБУЗ «Медицинский информационно-аналитический центр Иркутской области».»;

5) в абзаце первом пункта 6 слова «АС «АЦК-Госзаказ» заменить словами «РИС «АЦК-Госзаказ»;

6) пункты 7, 8 признать утратившими силу;

7) пункт 9 изложить в следующей редакции:

«9. После согласования заявок на закупку всеми структурными подразделениями министерства здравоохранения Иркутской области, согласования заявок на закупку на сумму свыше 5 млн. рублей в порядке, определенном подпунктами «з»-«к» пункта 4 настоящего Порядка, отдел формирования и контроля исполнения государственных закупок переводит заявки со статуса «Проект» на следующий статус.»;

8) в пункте 10:

в абзаце втором слово «организация» заменить на слово «заказчик»;

дополнить абзацем пятым следующего содержания:

«Ответственность за соблюдение законодательства в сфере закупок при формировании заявок на закупку, в том числе соблюдение требований к описанию объекта закупки, определению и обоснованию начальной (максимальной) цены контракта, применение национального режима при осуществлении закупок, соответствие требованиям нормативных правовых актов в сфере нормирования, несет заказчик.»;

9) Приложение 1 признать утратившим силу.

2. Настоящий приказ подлежит официальному опубликованию в общественно-политической газете «Областная», а также на «Официальном интернет-портале правовой информации» (www.pravo.gov.ru).

Министр О.Н. Ярошенко

МИНИСТЕРСТВО СПОРТА ИРКУТСКОЙ ОБЛАСТИ

П Р И К А З

12 декабря 2018 года № 97-мпр

Иркутск

О внесении изменений в приказ министерства спорта Иркутской области от 1 сентября 2016 года № 17-мпр

В соответствии с частью 1 статьи 160.1 Бюджетного кодекса Российской Федерации, Постановлением Правительства Российской Федерации от 23 июня 2016 года № 574 «Об общих требованиях к методике прогнозирования поступлений доходов в бюджеты бюджетной системы Российской Федерации», Положением о министерстве спорта Иркутской области, утвержденным постановлением Правительства Иркутской области от 16 марта 2016 года № 130-пп, руководствуясь статьей 21 Устава Иркутской области,

П Р И К А З Ы В А Ю:

1. Внести изменения в методику прогнозирования поступлений доходов в областной бюджет, утвержденный приказом министерства спорта Иркутской области от 1 сентября 2016 года № 17-мпр «Об утверждении методики прогнозирования поступлений доходов в областной бюджет», изложив пункт 2 в следующей редакции:

«2. Перечень доходов областного бюджета, закрепленных за главным администратором:

Коды бюджетной классификации доходов областного бюджета	Наименование кодов бюджетной классификации доходов областного бюджета
1 08 07340 01 0000 110	Государственная пошлина за выдачу свидетельства о государственной аккредитации региональной спортивной федерации
1 08 07340 01 1000 110	Государственная пошлина за выдачу свидетельства о государственной аккредитации региональной спортивной федерации (сумма платежа (перерасчеты, недоимка и задолженность по соответствующему платежу, в том числе по отмененному))
1 13 01992 02 0000 130	Прочие доходы от оказания платных услуг (работ) получателями средств бюджетов субъектов Российской Федерации
1 13 02992 02 0000 130	Прочие доходы от компенсации затрат бюджетов субъектов Российской Федерации
1 16 23021 02 0000 140	Доходы от возмещения ущерба при возникновении страховых случаев по обязательному страхованию гражданской ответственности, когда выгодоприобретателями выступают получатели средств бюджетов субъектов Российской Федерации
1 16 23022 02 0000 140	Доходы от возмещения ущерба при возникновении иных страховых случаев, когда выгодоприобретателями выступают получатели средств бюджетов субъектов Российской Федерации
1 16 33020 02 0000 140	Денежные взыскания (штрафы) за нарушение законодательства Российской Федерации о контрактной системе в сфере закупок товаров, работ, услуг для обеспечения государственных и муниципальных нужд для нужд субъектов Российской Федерации
1 16 90020 02 0000 140	Прочие поступления от денежных взысканий (штрафов) и иных сумм в возмещение ущерба, зачисляемые в бюджеты субъектов Российской Федерации
1 17 01020 02 0000 180	Невыясненные поступления, зачисляемые в бюджеты субъектов Российской Федерации
1 17 05020 02 0000 180	Прочие неналоговые доходы бюджетов субъектов Российской Федерации
2 02 25027 02 0000 150	Субсидии бюджетам субъектов Российской Федерации на реализацию мероприятий государственной программы Российской Федерации «Доступная среда» на 2011 - 2020 годы
2 02 25081 02 0000 150	Субсидии бюджетам субъектов Российской Федерации на адресную финансовую поддержку спортивных организаций, осуществляющих подготовку спортивного резерва для сборных команд Российской Федерации
2 02 25495 02 0000 150	Субсидии бюджетам субъектов Российской Федерации на финансовое обеспечение мероприятий федеральной целевой программы «Развитие физической культуры и спорта в Российской Федерации на 2016 - 2020 годы»
2 02 29999 02 0000 150	Прочие субсидии бюджетам субъектов Российской Федерации
2 07 02020 02 0000 150	Поступления от денежных пожертвований, предоставляемых физическими лицами получателям средств бюджетов субъектов Российской Федерации
2 07 02030 02 0000 150	Прочие безвозмездные поступления в бюджеты субъектов Российской Федерации
2 18 02010 02 0000 150	Доходы бюджетов субъектов Российской Федерации от возврата бюджетными учреждениями остатков субсидий прошлых лет
2 18 02020 02 0000 150	Доходы бюджетов субъектов Российской Федерации от возврата автономными учреждениями остатков субсидий прошлых лет
2 18 02030 02 0000 150	Доходы бюджетов субъектов Российской Федерации от возврата иными организациями остатков субсидий прошлых лет
2 18 25020 02 0000 150	Доходы бюджетов субъектов Российской Федерации от возврата остатков субсидий на мероприятия подпрограммы «Обеспечение жильем молодых семей» федеральной целевой программы «Жилище» на 2015 - 2020 годы из бюджетов муниципальных образований
2 18 25081 02 0000 150	Доходы бюджетов субъектов Российской Федерации от возврата остатков субсидий на адресную финансовую поддержку спортивных организаций, осуществляющих подготовку спортивного резерва для сборных команд Российской Федерации, из бюджетов муниципальных образований
2 18 25495 02 0000 150	Доходы бюджетов субъектов Российской Федерации от возврата остатков субсидий на финансовое обеспечение мероприятий федеральной целевой программы «Развитие физической культуры и спорта в Российской Федерации на 2016 - 2020 годы» из бюджетов муниципальных образований
2 18 60010 02 0000 150	Доходы бюджетов субъектов Российской Федерации от возврата прочих остатков субсидий, субвенций и иных межбюджетных трансфертов, имеющих целевое назначение, прошлых лет из бюджетов муниципальных образований
2 19 25020 02 0000 150	Возврат остатков субсидий на мероприятия подпрограммы «Обеспечение жильем молодых семей» федеральной целевой программы «Жилище» на 2015 - 2020 годы из бюджетов субъектов Российской Федерации
2 19 25081 02 0000 150	Возврат остатков субсидий на адресную финансовую поддержку спортивных организаций, осуществляющих подготовку спортивного резерва для сборных команд Российской Федерации из бюджетов субъектов Российской Федерации
2 19 25127 02 0000 150	Возврат остатков субсидий на реализацию мероприятий по поэтапному внедрению Всероссийского физкультурно-спортивного комплекса «Готов к труду и обороне» (ГТО) из бюджетов субъектов Российской Федерации
2 19 25236 02 0000 150	Возврат остатков субсидий на реализацию мероприятий федеральной целевой программы «Укрепление единства российской нации и этнокультурное развитие народов России (2014 - 2020 годы)» из бюджетов субъектов Российской Федерации
2 19 25495 02 0000 150	Возврат остатков субсидий на финансовое обеспечение мероприятий федеральной целевой программы «Развитие физической культуры и спорта в Российской Федерации на 2016 - 2020 годы» из бюджетов субъектов Российской Федерации
2 19 90000 02 0000 150	Возврат прочих остатков субсидий, субвенций и иных межбюджетных трансфертов, имеющих целевое назначение, прошлых лет из бюджетов субъектов Российской Федерации

2. Настоящий приказ вступает в силу с 1 января 2019 года и подлежит официальному опубликованию.

Министр спорта Иркутской области
И.Ю. Резник

ЗАКОНОДАТЕЛЬНОЕ СОБРАНИЕ ИРКУТСКОЙ ОБЛАСТИ

ПОСТАНОВЛЕНИЕ

18.12.2018 № 8/1-ЗС

Иркутск

О награждении Почетной грамотой Законодательного Собрания Иркутской области Мутина В.Н.

Рассмотрев ходатайство депутата Законодательного Собрания Иркутской области Шевченко С.П., согласованное с комиссией по Регламенту, депутатской этике, информационной политике и связям с общественными объединениями Законодательного Собрания Иркутской области, учитывая решение комиссии по Регламенту, депутатской этике, информационной политике и связям с общественными объединениями Законодательного Собрания Иркутской области, руководствуясь статьями 8, 33 Закона Иркутской области от 24 декабря 2010 года № 141-ОЗ «О наградах Иркутской области и почетных званиях Иркутской области», Законодательное Собрание Иркутской области

ПОСТАНОВЛЯЕТ:

1. За значительный вклад в развитие культуры в Иркутской области, активную общественно-политическую деятельность в Иркутской области наградить Почетной грамотой Законодательного Собрания Иркутской области Мутина Владимира Николаевича.

2. Данное постановление подлежит официальному опубликованию в общественно-политической газете «Областная», в сетевом издании «Официальный интернет-портал правовой информации Иркутской области» (www.ogirk.ru).

Председатель Законодательного Собрания Иркутской области С.М. Сокол

ЗАКОНОДАТЕЛЬНОЕ СОБРАНИЕ ИРКУТСКОЙ ОБЛАСТИ

ПОСТАНОВЛЕНИЕ

18.12.2018 № 8/2-ЗС

Иркутск

О награждении Почетной грамотой Законодательного Собрания Иркутской области Мехряковой С.М.

Рассмотрев ходатайство мэра городского округа муниципального образования «город Саянск», согласованное с комитетом по социально-культурному законодательству Законодательного Собрания Иркутской области, учитывая решение комиссии по Регламенту, депутатской этике, информационной политике и связям с общественными объединениями Законодательного Собрания Иркутской области, руководствуясь статьями 8, 33 Закона Иркутской области от 24 декабря 2010 года № 141-ОЗ «О наградах Иркутской области и почетных званиях Иркутской области», Законодательное Собрание Иркутской области

ПОСТАНОВЛЯЕТ:

1. За значительный вклад в развитие образования в Иркутской области наградить Почетной грамотой Законодательного Собрания Иркутской области Мехрякову Светлану Михайловну – учителя биологии Муниципального общеобразовательного учреждения «Средняя общеобразовательная школа № 2» г. Саянска.

2. Данное постановление подлежит официальному опубликованию в общественно-политической газете «Областная», в сетевом издании «Официальный интернет-портал правовой информации Иркутской области» (www.ogirk.ru).

Председатель Законодательного Собрания Иркутской области С.М. Сокол

МИНИСТЕРСТВО ТРУДА И ЗАНЯТОСТИ ИРКУТСКОЙ ОБЛАСТИ

П Р И К А З

14 декабря 2018 года **№ 69-мпр**

Иркутск

О внесении изменения в раздел 4 ведомственной целевой программы Иркутской области «Содействие занятости населения Иркутской области» на 2019 – 2024 годы

В соответствии с постановлением Правительства Иркутской области от 16 июля 2013 года № 261-пп «О разработке, утверждении и реализации ведомственных целевых программ Иркутской области», руководствуясь статьей 21 Устава Иркутской области, Положением о министерстве труда и занятости Иркутской области, утвержденным постановлением Правительства Иркутской области от 3 декабря 2012 года № 688-пп,

П Р И К А З Ы В А Ю:

1. Внести в раздел 4 ведомственной целевой программы Иркутской области «Содействие занятости населения Иркутской области» на 2019-2024 годы, утвержденной приказом министерства труда и занятости Иркутской области от 24 октября 2018 года № 54-мпр, изменение, дополнив его абзацем следующего содержания:

«14) социальная занятость инвалидов. Мероприятие предусматривает предоставление субсидии на выплату за осуществление мероприятий по организации социальной занятости инвалидов трудоспособного возраста, способных к выполнению несложных (простых) видов трудовой деятельности с учетом нарушенных функций организма и ограничений жизнедеятельности со значительной помощью других лиц.».

2. Настоящий приказ подлежит официальному опубликованию.

3. Настоящий приказ вступает в силу с 1 января 2019 года.

Министр Н.В. Воронцова

ИНФОРМИРОВАНИЕ
о проведении общественных обсуждений проектной документации намечаемой хозяйственной и иной деятельности, включая материалы оценки воздействия на окружающую среду

В соответствии с Федеральным законом от 23 ноября 1995 года № 174-ФЗ «Об экологической экспертизе» и «Положением об оценке воздействия намечаемой хозяйственной деятельности на окружающую среду в Российской Федерации», утвержденным приказом Госкомэкологии РФ № 372 от 16.05.2000 г., организованы общественные обсуждения проектной документации намечаемой хозяйственной и иной деятельности, включая материалы оценки воздействия на окружающую среду по объекту государственной экспертизы: «Дом культуры с библиотекой в с. Тибельти Слюдянского района Иркутской области».

Предполагаемая форма общественных обсуждений: слушания.

Заказчик намечаемой деятельности: администрации Быстринского сельского поселения, адрес: 665903, Иркутская область, Слюдянский район, д. Быстрая, ул. Советская, 36.

Место расположения объекта: Иркутская область, Слюдянский район, село Тибельти, улица Засопочная, № 2Б, кадастровый номер земельного участка 38:25:050203:71.

Цель намечаемой деятельности: проектом предусмотрено строительство дома культуры с библиотекой.

Намечаемая деятельность: новое строительство.

Разработчик проектной документации и тома ОВОС: ООО «Генпроект», адрес: 664056, г. Иркутск, м-н Приморский, 6а, офис 213, телефон 8 (3952) 97-50-25.

Организаторами слушаний являются:

– администрация муниципального образования Слюдянский район (665904, Иркутская область, г. Слюдянка, ул. Ржанова, 2; тел/факс 8(39544)51-200,51-205, e-mail: slradm@irk.ru);

– администрация Быстринского сельского поселения (665903, Иркутская область, Слюдянский район, д. Быстрая, ул. Советская, 36, тел/факс 8(39544)51-3-05, e-mail: adm.bystray@mail.ru).

С целью учета общественного мнения граждан и общественных организаций материалы по оценке воздействия намечаемой хозяйственной и иной деятельности на окружающую среду в составе проектной документации «Дом культуры с библиотекой в с. Тибельти Слюдянского района Иркутской области» в течение 30 дней с 26 января 2019 г. по 26 февраля 2019 г. доступны для ознакомления и подготовки замечаний и предложений (в письменной форме) с 8.00 до 17.00 ежедневно, за исключением выходных дней по адресу:

– г. Иркутск, м-н Приморский, 6а, офис 213;

– Иркутская область, Слюдянский район, д. Быстрая, ул. Советская, 36.

Проведение общественных обсуждений проектной документации намечаемой хозяйственной и иной деятельности, включая материалы ОВОС, назначено на 26 февраля 2019 года, 13.00 местного времени в здании начальной школы по адресу: Иркутская область, Слюдянский район, с. Тибельти, ул. Набережная, 7.

Сроки проведения ОВОС: с 26 января 2019 г. до 26 февраля 2019 г.

Принятие от граждан и общественных организаций письменных замечаний и предложений к материалам по оценке воздействия на окружающую среду обеспечивается Заказчиком в течение 30 дней после окончания общественного обсуждения.

Окончательный вариант оценки воздействия на окружающую среду будет утвержден Заказчиком после проведения общественных обсуждений.

ОБЪЯВЛЕНИЯ ОБ УТЕРЕ ДОКУМЕНТОВ

Утерянный аттестат (А № 8048374) о среднем (полном) общем образовании, выданный в 2002 году МОУ «Железногорская вечерняя (сменная) общеобразовательная школа» г. Железногорска-Илимского на имя Клевцовой Ольги Федоровны, считать недействительным.

Утерянный диплом об образовании, выданный в 2016 году Боханским аграрным техникумом на имя Михалевой Ксении Валерьевны, считать недействительным.

Утерянный диплом № 149516, выданный 17.05.1995 г. ПУ № 20 г. Шелехова на имя Коваленкова Сергея Владимировича, считать недействительным.

Утерянный аттестат об основном общем образовании № 296364, выданный в 1980 г. СОШ № 53 г. Иркутска на имя Блиновой Юлии Апполоновны, считать недействительным.

З А К О Н

ИРКУТСКОЙ ОБЛАСТИ

О ПОТРЕБИТЕЛЬСКОЙ КОРЗИНЕ В ИРКУТСКОЙ ОБЛАСТИ

Статья 1

Настоящий Закон в соответствии с Федеральным законом от 24 октября 1997 года № 134-ФЗ «О прожиточном минимуме в Российской Федерации» устанавливает потребительскую корзину для основных социально-демографических групп населения в Иркутской области.

Статья 2

1. Продукты питания, включаемые в потребительскую корзину для основных социально-демографических групп населения, проживающего в районах Крайнего Севера Иркутской области и местностях, приравненных к районам Крайнего Севера, устанавливаются в следующих составе и объемах (в натуральных показателях):

Наименование	Единица измерения	Объем потребления (в среднем на одного человека в год)		
		трудоспособное население	пенсионеры	дети
Хлебные продукты (хлеб и макаронные изделия в пересчете на муку, мука, крупы, бобовые)	кг	157,2	122,7	96,0
Картофель	кг	70,3	60,0	70,5
Овощи и бахчевые	кг	112,6	99,0	113,1
Фрукты свежие	кг	65,0	50,0	125,3
Сахар и кондитерские изделия в пересчете на сахар	кг	26,2	25,2	26,4
Мясопродукты	кг	70,2	65,0	54,7
Рыбопродукты	кг	35,1	31,0	28,4
Молоко и молокопродукты в пересчете на молоко	кг	252,8	217,6	360,3
Яйца	штук	260	220	226
Масло растительное, маргарин и другие жиры	кг	15,8	12,0	7,9
Прочие продукты (соль, чай, специи)	кг	4,9	4,1	3,5

2. Соотношение стоимости непродовольственных товаров и услуг со стоимостью продуктов питания для основных социально-демографических групп населения, проживающего в районах Крайнего Севера Иркутской области и местностях, приравненных к районам Крайнего Севера (в процентах):

Наименование	Трудоспособное население	Пенсионеры	Дети
Непродовольственные товары	60	60	60
Услуги	55	55	55

Статья 3

1. Продукты питания, включаемые в потребительскую корзину для основных социально-демографических групп населения, проживающего в иных местностях Иркутской области, устанавливаются в следующих составе и объемах (в натуральных показателях):

Наименование	Единица измерения	Объем потребления (в среднем на одного человека в год)		
		трудоспособное население	пенсионеры	дети
Хлебные продукты (хлеб и макаронные изделия в пересчете на муку, мука, крупы, бобовые)	кг	131,4	105,6	78,9
Картофель	кг	93,0	70,0	83,0
Овощи и бахчевые	кг	115,2	100,0	112,8
Фрукты свежие	кг	60,0	45,0	118,1
Сахар и кондитерские изделия в пересчете на сахар	кг	23,8	21,2	21,7
Мясопродукты	кг	58,5	54,0	43,8
Рыбопродукты	кг	20,0	17,0	20,1
Молоко и молокопродукты в пересчете на молоко	кг	240,8	213,8	359,9
Яйца	штук	210	200	201
Масло растительное, маргарин и другие жиры	кг	12,8	10,0	6,0
Прочие продукты (соль, чай, специи)	кг	4,9	4,1	3,5

2. Соотношение стоимости непродовольственных товаров и услуг со стоимостью продуктов питания для основных социально-демографических групп населения, проживающего в иных местностях Иркутской области (в процентах):

Наименование	Трудоспособное население	Пенсионеры	Дети
Непродовольственные товары	50	50	50
Услуги	50	50	50

Статья 4

Настоящий Закон вступает в силу с 1 января 2019 года.

Статья 5

Со дня вступления в силу настоящего Закона признать утратившим силу Закон Иркутской области от 18 декабря 2013 года № 156-ОЗ «О потребительской корзине в Иркутской области» (Ведомости Законодательного Собрания Иркутской области, 2013, № 5, т. 1).

Губернатор Иркутской области
С.Г. Левченко

г. Иркутск
27 декабря 2018 года
№ 139-ОЗ

Газета зарегистрирована управлением федеральной службы по надзору в сфере связи, информационных технологий и массовых коммуникаций по Иркутской области. Регистрационное свидетельство ПИ № ТУ 38-00167 от 17 сентября 2009 г.

Рукописи, рисунки и фотографии не рецензируются и не возвращаются. Мнение авторов может не совпадать с мнением редакции. Материалы на таком фоне в разделе «Официальная информация» и в рубрике «Корпоративное управление» публикуются на платной основе. Перепечатка и любое использование материалов возможны только с письменного разрешения редакции.

Редакция и издатель: ОГАУ «Редакция газеты «Областная»

Юридический и фактический адрес: 664025 г. Иркутск, ул. Российская, 12

Почтовый адрес: 664011 г. Иркутск, а/я 177

Телефон для справок: ОГАУ «Редакция газеты «Областная» (3952)-200-628, 200-638, факс 200-674
e-mail: og@ogirk.ru, reklama@ogirk.ru

Подписные индексы: П7531 – пн, ср, пт; П7537 – ср; П7538 – ср (для пенсионеров)
Распространяется бесплатно и по подписке

Учредители: Правительство Иркутской области, Законодательное Собрание Иркутской области

Главный редактор Люстрицкий Д.Г.

Редакторская группа: Хлебникова О.А., Кулыгина Ю.О.

Издательская группа: Полякова О.А., Афонченко А.В.

Газета подписана в печать: 17.01.2019 г. в 21.00
Следующий номер газеты выйдет 23.01.2019 г.

Отпечатано в ООО «Пресса», 664009 г. Иркутск, ул. Советская, 109г

Тираж 1290 экз.

Заказ

ogirk.ru

12+