СЛУЖБА АРХИТЕКТУРЫ ИРКУТСКОЙ ОБЛАСТИ

ПРИКАЗ

«8» сентября 2026 года 82-9-спр

Иркутск

О внесении изменений в проект планировки территории и проект межевания территории, предназначенной для размещения линейного объекта: «Этап 15. Продуктопровод промысловый (НК и ВМР) от УКПГ- 45 до УКПГ- 2» в составе инвестиционного проекта «Обустройство Ковыктинского газоконденсатного месторождения»

В соответствии со статьей 45 Градостроительного кодекса Российской Федерации, разделом IV постановления Правительства Российской Федерации от 2 февраля 2024 года № 112 «Об утверждении Правил подготовки документации по планировке территории, подготовка которой осуществляется на основании решений уполномоченных Федеральных органов исполнительной власти, исполнительных органов субъектов Российской Федерации и органов местного самоуправления, принятия решения об утверждении документации по планировке территории, внесения изменений в такую документацию, отмены такой документации или ее отдельных частей, признания отдельных частей такой документации не подлежащими применению, а также подготовки и утверждения проекта планировки территории в отношении территорий исторических поселений федерального и регионального значения», руководствуясь Положением о службе архитектуры Иркутской области, утвержденным постановлением администрации Иркутской области от 31 октября 2007 года № 261-па,

ПРИКАЗЫВАЮ:

1. Внести в проект планировки территории и проект межевания территории, предназначенной для размещения линейного объекта: «Этап 15. Продуктопровод промысловый (НК и ВМР) от УКПГ-45 до УКПГ-2» в составе инвестиционного проекта «Обустройство Ковыктинского газоконденсатного месторождения», утвержденный приказом службы архитектуры Иркутской области от 23 мая 2025 года № 82-7-спр, изменения, изложив их в новой редакции (прилагается).

2. Начальнику отдела архитектуры в управлении контрольной деятельности, архитектуры и территориального планирования (Д.А. Бубнович) в течение семи дней со дня принятия настоящего приказа направить документацию по планировке территории, указанную в пункте 1 настоящего

приказа, областному государственному бюджетному учреждению «Центр компетенций», главе муниципального округа, мэру района, применительно к территориям которых осуществлялась подготовка указанной документации.

3. Областному государственному бюджетному учреждению «Центр компетенций» (А.В. Шарыпов) разместить документацию по планировке территории, указанную в пункте 1 настоящего приказа, в государственной информационной системе обеспечения градостроительной деятельности Иркутской области.

4. Настоящий приказ подлежит официальному опубликованию в общественно-политической газете «Областная», сетевом издании «Официальный интернет-портал правовой информации Иркутской области» (www.ogirk.ru), а также на «Официальном интернет-портале правовой информации» (www.pravo.gov.ru) после его государственной регистрации.

Заместитель руководителя
службы архитектуры Иркутской области А.С. Кубасов

Приложение
к приказу службы архитектуры Иркутской области
от «8» сентября 2026 год № 82-9-спр

«УТВЕРЖДЕН
приказом службы архитектуры Иркутской области
от «23» мая 2025 года № 82-7-спр

ПРОЕКТ ПЛАНИРОВКИ ТЕРРИТОРИИ И ПРОЕКТ МЕЖЕВАНИЯ ТЕРРИТОРИИ, ПРЕДНАЗНАЧЕННОЙ ДЛЯ РАЗМЕЩЕНИЯ ЛИНЕЙНОГО ОБЪЕКТА: «ЭТАП 15. ПРОДУКТОПРОВОД ПРОМЫСЛОВЫЙ (НК И ВМР) ОТ УКПГ- 45 ДО УКПГ- 2» В СОСТАВЕ ИНВЕСТИЦИОННОГО ПРОЕТА «ОБУСТРОЙСТВО КОВЫКТИНСКОГО ГАЗОКОНДЕНСАТНОГО МЕСТОРОЖДЕНИЯ»

Общество с ограниченной ответственностью
«Газпром проектирование»

Саратовский филиал

Заказчик – ПАО «Газпром»
(Агент – ООО «Газпром инвест»)

ДОКУМЕНТАЦИЯ ПО ПЛАНИРОВКЕ ТЕРРИТОРИИ

Проект планировки территории

«Этап 15. Продуктопровод промысловый (НК и ВМР)
от УКПГ-45 до УКПГ-2»

в составе инвестиционного проекта

«ОБУСТРОЙСТВО КОВЫКТИНСКОГО ГАЗОКОНДЕНСАТНОГО МЕСТОРОЖДЕНИЯ»

Раздел 1. Проект планировки территории. Графическая часть

0092.053.СИД2.15/0.0004-ППТ1

Р.А. Туголуков

Главный инженер проекта — В. И. Шорин

Начальник центра
подготовки производства — С.А. Котлярский

Саратов
2026

СОСТАВ ДОКУМЕНТАЦИИ ПО ПЛАНИРОВКЕ ТЕРРИТОРИИ

Обозначение	Наименование документа
0092.053.СИД2.15/0.0004-ППТ1	Раздел 1. Проект планировки территории. Графическая часть
0092.053.СИД2.15/0.0004-ППТ2	Раздел 2. Положение о размещении линейных объектов
0092.053.СИД2.15/0.0004-ППТ3	Раздел 3. Материалы по обоснованию проекта планировки территории. Графическая часть
0092.053.СИД2.15/0.0004-ППТ4	Раздел 4. Материалы по обоснованию проекта планировки территории. Пояснительная записка
0092.053.СИД2.15/0.0004-ПМТ1	Раздел 1. Проект межевания территории. Графическая часть
0092.053.СИД2.15/0.0004-ПМТ2	Раздел 2. Проект межевания территории. Текстовая часть
0092.053.СИД2.15/0.0004-ПМТ3	Раздел 3. Материалы по обоснованию проекта межевания территории. Графическая часть
0092.053.СИД2.15/0.0004-ПМТ4	Раздел 4. Материалы по обоснованию проекта межевания территории. Пояснительная записка

Список исполнителей

Начальник отдела:		Н.А. Ейкина
Разработчики:		А.В. Галяева

Оглавление

СОСТАВ ДОКУМЕНТАЦИИ ПО ПЛАНИРОВКЕ ТЕРРИТОРИИ 3

Список исполнителей 4

Оглавление 5

Пояснительная записка об отсутствии чертежей 6

Обоснование отсутствия Чертежа красных линий 6

Лист регистрации изменений 7

Чертеж границ зон планируемого размещения линейных объектов. Чертеж границ зон планируемого размещения линейных объектов, подлежащих реконструкции в связи с изменением их местоположения 8

Пояснительная записка об отсутствии чертежей

Обоснование отсутствия Чертежа красных линий

Согласно ст.1 Градостроительного Кодекса Российской Федерации красные линии - линии, которые обозначают границы территорий общего пользования (территории, которыми беспрепятственно пользуется неограниченный круг лиц) и подлежат установлению, изменению или отмене в документации по планировке территории.

В разрабатываемом проекте планировки территории для размещения линейного объекта «Этап 15. Продуктопровод промысловый (НК и ВМР) от УКПГ-45 до УКПГ-2» в составе инвестиционного проекта «Обустройство Ковыктинского газоконденсатного месторождения» изменение или отмена красных линий не требуется в связи с отсутствием существующих красных линий. Основание – Письмо администрации МО «Жигаловский район» от 31.01.2024 № 302, письмо администрации Казачинско-Ленского муниципального района от 31.01.2024 № 30 (Приложение 2 Раздел 4 Проекта планировки территории).

В соответствии с п.4 ст.5 Федерального закона «Об автомобильных дорогах и о дорожной деятельности в Российской Федерации и о внесении изменений в отдельные законодательные акты Российской Федерации» от 08.11.2007 N 257-ФЗ, к автомобильным дорогам необщего пользования относятся автомобильные дороги, находящиеся в собственности, во владении или в пользовании исполнительных органов государственной власти, местных администраций (исполнительно-распорядительных органов муниципальных образований), физических или юридических лиц и используемые ими исключительно для обеспечения собственных нужд либо для государственных или муниципальных нужд.

В рамках разработки документации по планировке территории, проектируемые подъездные автомобильные дороги разработаны для обеспечения нужд Ковыктинского НГКМ и относятся к автомобильным дорогам необщего пользования. Установление красных линий не предусмотрено.

В связи с указанными выше данными Чертеж красных линий не разрабатывается.

Лист регистрации изменений

Регистрация изменений								
Изм.	Номера листов (страниц)				Всего листов (страниц) в док.	Номер док.	Подп.	Дата
	измененных	замененных	новых	аннулированных				

Чертеж границ зон планируемого размещения линейных объектов. Чертеж границ зон планируемого размещения линейных объектов, подлежащих реконструкции в связи с изменением их местоположения

Схема листов

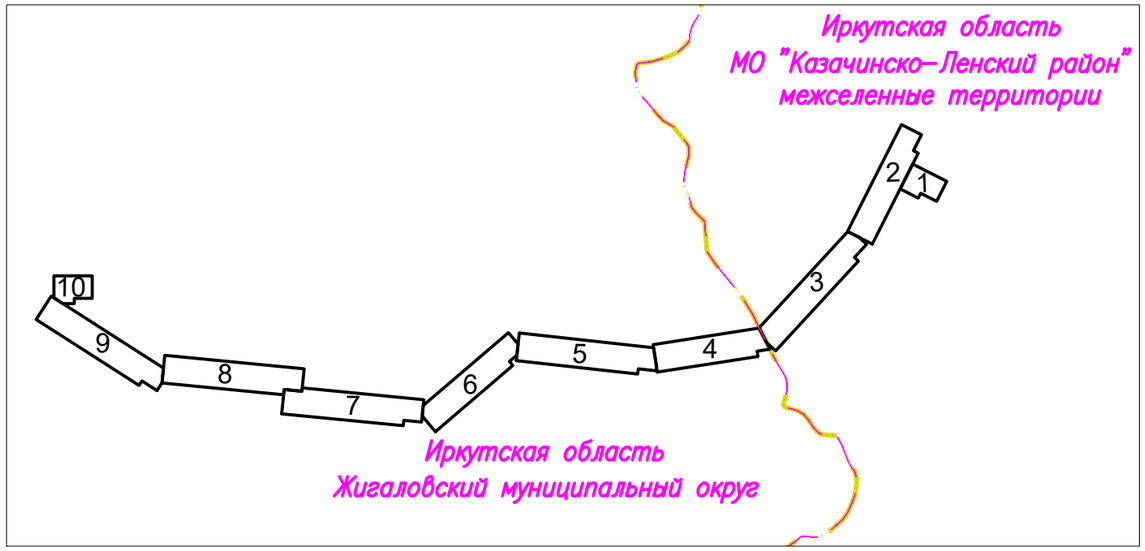

ПРИМЕЧАНИЕ:

В соответствии со ст. 1 Градостроительного кодекса РФ красные линии - линии, которые обозначают границы территорий общего пользования и подлежат установлению, изменению или отмене в документации по планировке территории.

Документацией по планировке территории не предусмотрен выдел земельных участков относящихся к землям общего пользования, вследствие чего красные линии не устанавливаются.

Существующие красные линии отсутствуют (Письмо Администрации МО "Жигаловский район" № 302 от 31.01.2024; Письмо Администрации Казачинско-Ленского муниципального района № 30 от 31.01.2024)

Граница зон планируемого размещения линейных объектов устанавливается в соответствии с нормами отвода земельных участков для конкретных видов линейных объектов. Обоснование определения границ зон планируемого размещения линейных объектов указаны в Разделе 4. Материалы по обоснованию проекта планировки территории. Пояснительная записка.

Граница зоны планируемого размещения временных зданий и сооружений устанавливается на основании проектных решений.

Граница зон планируемого размещения линейных объектов, подлежащих реконструкции в связи с изменением их местоположения устанавливается в соответствии с нормами отвода земельных участков для конкретных видов линейных объектов. Обоснование определения границ зон планируемого размещения линейных объектов, подлежащих реконструкции в связи с изменением их местоположения указаны в Разделе 4. Материалы по обоснованию проекта планировки территории. Пояснительная записка..

**Перечень координат границ зон планируемого размещения линейных объектов представлен в Приложении №1 к Разделу 2. Положение о размещении линейных объектов.*

***Перечень координат границ зон планируемого размещения временных зданий и сооружений представлен в Приложении №2 к Разделу 2. Положение о размещении линейных объектов.*

****Перечень координат границ зон планируемого размещения линейных объектов, подлежащих реконструкции в связи с изменением их местоположения представлен в Приложении №3 к Разделу 2. Положение о размещении линейных объектов.*

Существующие элементы планировочной структуры:

1 — граница территории предназначенной для размещения линейного объекта "Конденсатопровод (УКПГ-2-терминал отгрузки конденсата в пос. Окунайский)". "Обустройство Ковыктинского газоконденсатного месторождения"

2 — граница территории предназначенной для размещения линейного объекта Магистральный газопровод "Сила Сибири" Участок "Ковыкта-Чаянда"

3 — граница территории предназначенной для размещения линейного объекта «Этап 15.1. Метанолопроводы от площадки УРМ (УКПГ-2) до УКПГ-1, УКПГ-3» в составе инвестиционного проекта «Обустройство Ковыктинского газоконденсатного месторождения»

Условные обозначения

- граница территории, в отношении которой осуществляется подготовка проекта планировки территории
- 1 — граница зоны планируемого размещения линейных объектов, номер характерной точки*
- 1 — граница зоны планируемого размещения временных зданий и сооружений, номер характерной точки**
- 1 — граница зоны планируемого размещения линейных объектов, подлежащих реконструкции в связи с изменением их местоположения, номер поворотной точки***
- граница района
- граница муниципального образования, муниципального округа

Существующая инженерная инфраструктура

- электрохимзащита (ЭХЗ) 48В
- линия электропередач 10 кВ, кабель ВОЛС
- эстакада
- конденсатопровод промысловый
- автомобильная дорога
- лесная просека
- площадочное сооружение
- реки, водотоки
- заболоченная местность

Границы зон планируемого размещения ОКС, в составе проектируемого линейного объекта:

- граница зоны планируемого размещения ОКС, проектируемых в составе линейного объекта (продуктопровод Ø 159)
- граница зоны планируемого размещения ОКС, проектируемых в составе линейного объекта (метанолопровод Ø 108)
- граница зоны планируемого размещения ОКС, проектируемых в составе линейного объекта (линия электропередачи 10 кВ)
- граница зоны планируемого размещения ОКС, проектируемых в составе линейного объекта (линия электропередачи до 1 кВ)
- граница зоны планируемого размещения ОКС, проектируемых в составе линейного объекта (линия связи)
- граница зоны планируемого размещения ОКС, проектируемых в составе линейного объекта (автомобильные дороги)
- граница зоны планируемого размещения ОКС, проектируемых в составе линейного объекта (площадки)
- граница зоны планируемого размещения ОКС - эстакады под технологические коммуникации
- граница зоны планируемого размещения ОКС - молниеотвода с заземлением

Планируемые элементы планировочной структуры:

- Граница территории, предназначенной для размещения линейного объекта

Система координат – МСК-38 зона 4 (Жигаловский муниципальный округ)
Система координат – МСК-38 зона 5 (Казачинско-Ленский район)
Система высот – Балтийская, 1977 г.

Изм.	Кол.уч.	Лист	N док	Подп.	Дата	0092.053.СИД2.15/0.0004-ППТ1		
						«Этап 15. Продуктопровод промысловый (НК и ВМР) от УКПГ-45 до УКПГ-2» в составе инвестиционного проекта «Обустройство Ковыктинского газоконденсатного месторождения»		
Разраб.		Галяева			01.06.2026	Проект планировки территории, содержащий проект межевания территории. Раздел 1. Проект планировки территории. Графическая часть	Стадия	Лист	Листов
Нач.отд.		Ейкина			01.06.2026			0	10
						Чертеж границ зон планируемого размещения линейных объектов. Чертеж границ зон планируемого размещения линейных объектов, подлежащих реконструкции в связи с изменением их местоположения М 1:5000	ГАЗПРОМ ПРОЕКТИРОВАНИЕ	

Формат А3

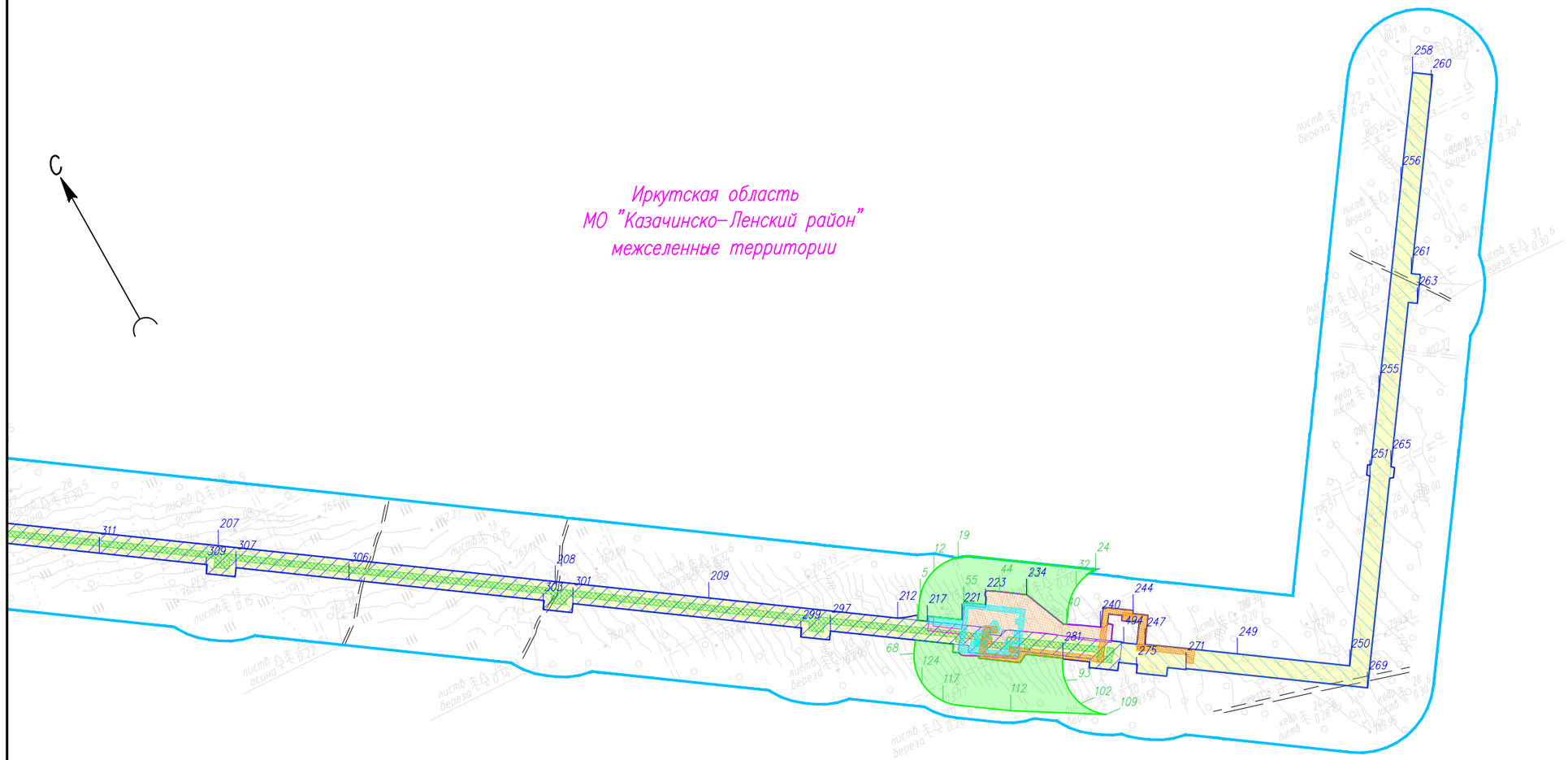

Сводка с листом 2

						0092.053.СИД2.15/0.0004-ППТ1
						«Этап 15. Продуктопровод промысловый (НК и ВМР) от УКПГ-45 до УКПГ-2» в составе инвестиционного проекта «Обустройство Ковыктинского газоконденсатного месторождения»
Изм.	Кол. уч.	Лист	N док	Подп.	Дата	
Разраб.		Галяева			01.06.2026	Проект планировки территории, содержащий проект межевания территории. Раздел 1. Проект планировки территории. Графическая часть
Нач.отд.		Ейкина			01.06.2026	
						Чертеж границ зон планируемого размещения линейных объектов. Чертеж границ зон планируемого размещения линейных объектов, подлежащих реконструкции в связи с изменением их местоположения М 1:5000

Стадия	Лист	Листов
	1	10

ГАЗПРОМ ПРОЕКТИРОВАНИЕ

Формат А3

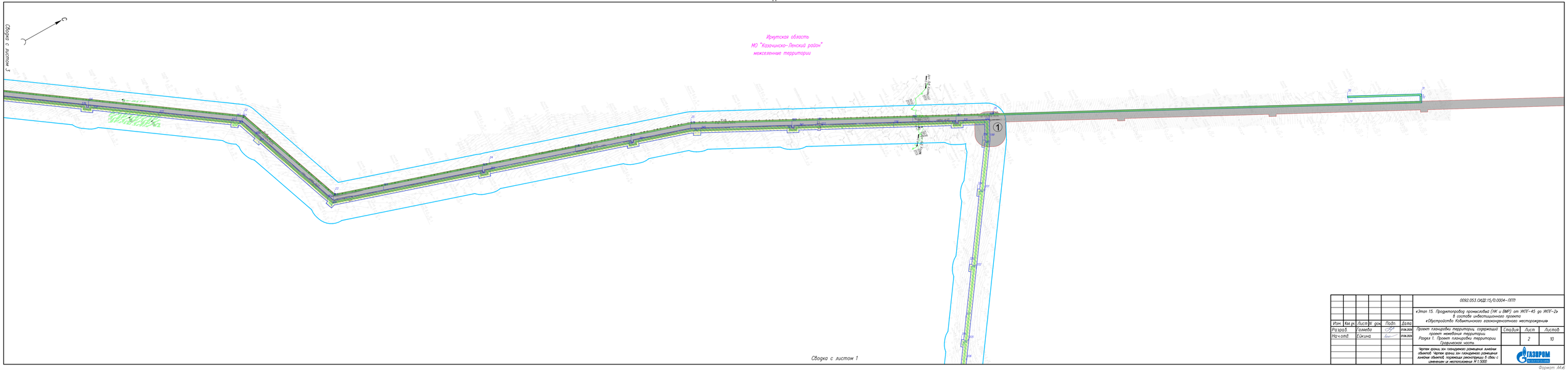

Изм.	Кол.уч.	Лист	N док.	Подп.	Дата	0092.053.СИД2.15/0.0004-ПЛП
Разраб.		Галева				Этап 15. Продуктопровод промысловый (УК и ВМР) от УКПГ-45 до УКПГ-2а в составе инвестиционного проекта «Обустройство Ковыктинского газоконденсатного месторождения»
Нач.отд.		Елкина				Проект планировки территории, совмещенный проект межевания территории. Раздел 1. Проект планировки территории. Графическая часть
						Чертеж границ зон планируемого размещения линейных объектов. Чертеж границ зон планируемого размещения линейных объектов, подлежащих реконструкции. В связи с изменением их местоположения М 1:5000

Стадия	Лист	Листов
	2	10

ГАЗПРОМ
ПРОЕКТНЫЙ ИНСТИТУТ

Формат А4х

Иркутская область
МО "Казачинско-Ленский район"
межселенные территории
К поселку с. Бодайбо
Лист 1 л.п.
Лист 2 л.п.
Лист 3 л.п.
Лист 4 л.п.
Лист 5 л.п.
Лист 6 л.п.
Лист 7 л.п.
Лист 8 л.п.
Лист 9 л.п.
Лист 10 л.п.
Лист 11 л.п.
Лист 12 л.п.
Лист 13 л.п.
Лист

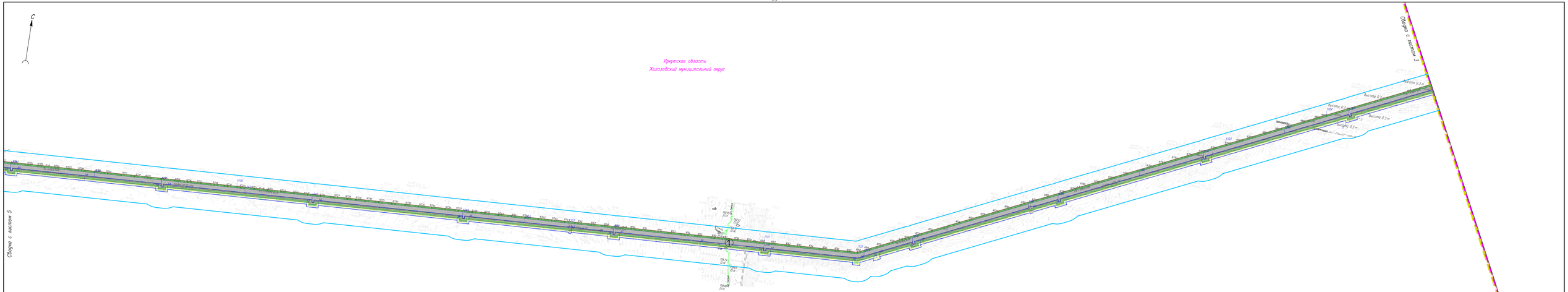
С
Иркутская область
Жигаловский муниципальный округ
Сборка с листом 5
Сборка с листом 3
Высота 0.2 м
Высота 0.3 м
1100
1102
1103
1104
1105
1107
1108
1109
1110
1111
1112
1113
1114
1115
1116
1117
1118
1119
1120
1121
1122
1123
1124
1125
1126
1127
1128
1129
1130
1131
1132
1133
1134
1135
1136
1137
1138
1139
1140
1141
1142
1143
1144
1145
1146

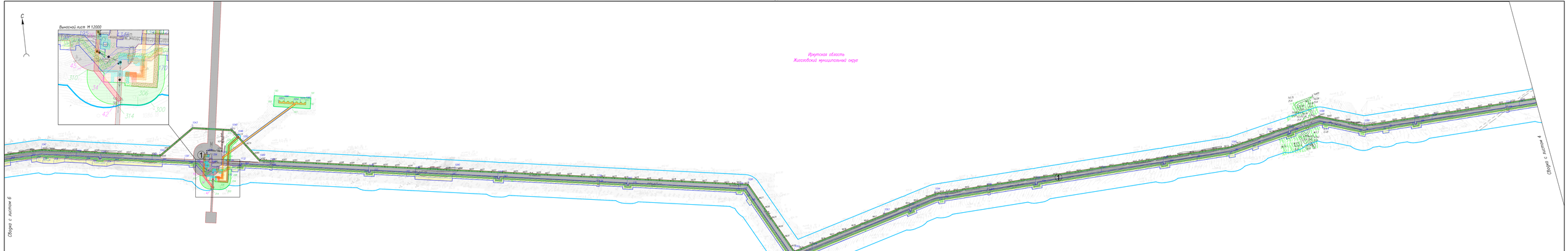

							0092.053.0ИДТ.15.П.0004–ППТ
							«Этап 15. Продуктопровод промыслового (НК и ВМР) от УКПГ-45 до УКПГ-2» В составе действующего проекта «Обустройство Юбилейного газоконденсатного месторождения»
Изм.	Кол.уч.	Лист	N док.	Подп.	Дата		
Разраб.		Галиева				Проект планировки территории, сопряженной проект межевания территории. Раздел 1. Проект планировки территории. Графическая часть.	Стадия: Лист: Листов:
Нач.отд.		Бикина					5 / 10
						Время взвеш.вх.показателей земельных участков (кадастровые номера земельных участков, адреса земель, подлежащих изъятию, кадастровые номера ранее учтенных В-сервитутов с семействами и местоположения М 1:500)	ГАЗПРОМ ПРОЕКТНЫЙ ИНСТИТУТ

Подрезов А.А.

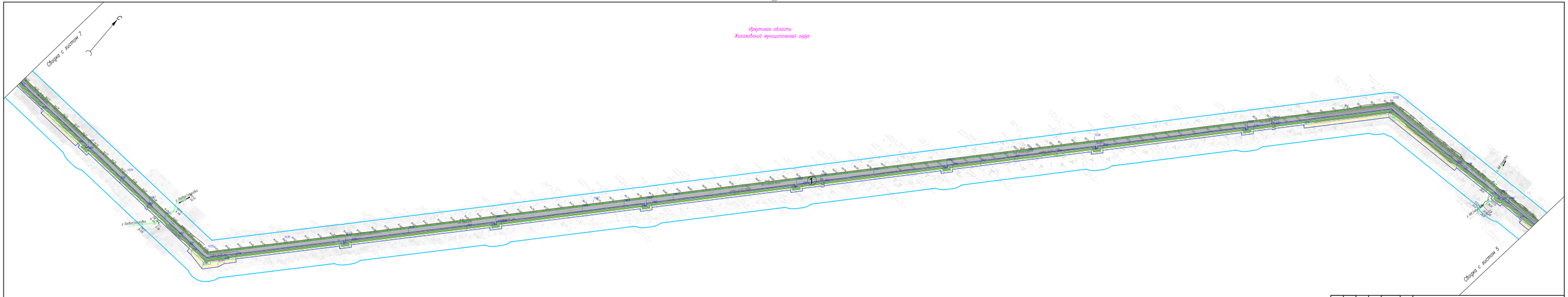

Изм.	Кол.уч.	Лист	№ док.	Подп.	Дата	0092.053.СИД2.15/0.0004–ПППТ
Разраб.		Галева				«Этап 15. Продуктопровод промысловый (УК и ВМР) от УКПГ–45 до УКПГ–2» в составе инвестиционного проекта «Обустройство Ковыктинского газоконденсатного месторождения»
Нач.отд.		Елкина				Проект планировки территории, содержащий проект межевания территории. Раздел 1. Проект планировки территории. Графическая часть.
						Чертеж границ зон планируемого размещения линейных объектов. Чертеж границ зон планируемого размещения линейных объектов, подлежащих реконструкции. В связи с изменением их местоположения. М 1:5000
						Стадия: 6 / Лист: 10 / Листов: 10
						ГАЗПРОМ ПРОЕКТНЫЙ ИНСТИТУТ

Формат А4х

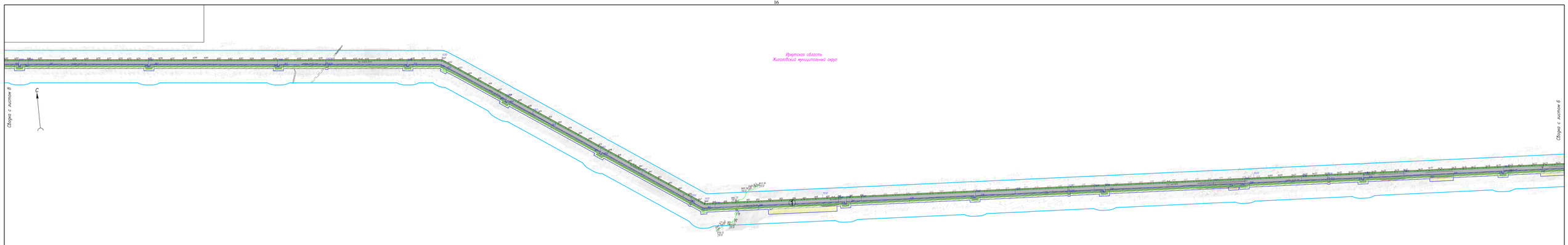

						0092-05.1 ОИДТ 15/П.0004–ППТ
						«Этап 1.5. Продуктопровод промысловый (НК и ВМР) от УКПГ-45 до УКПГ-2»
						В составе инвестиционного проекта
						«Обустройство Юбилейного газоконденсатного месторождения»
Изм.	Кол.уч.	Лист	N док.	Подп.	Дата	
Разраб.		Галиева				Проект санитарно-защитных сооружений и зоны наблюдения. Раздел 1. Проект планировки территории. Графическая часть.
Нач.отд.		Шкляев				
						Чертеж границ зон санитарно-защитных объектов. Чертеж границ зон наблюдения размещения линейных объектов, переходы рекультивация. В 2бал с сенокосами и многолетними М 1:5000
Стадия	Лист	Листов				
	7	10				

ГАЗПРОМ
ПРОЕКТНЫЙ ИНСТИТУТ

Подпись Дата

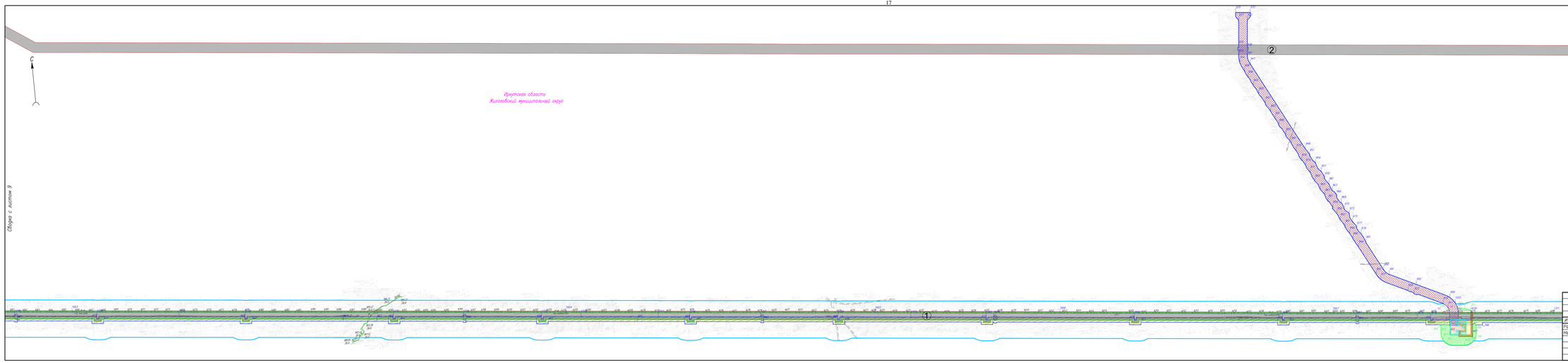

						0092.05.5 ОИД 15/П.0004–ППТ	
						«Этап 15. Продуктопровод промысловый (НК и ВМР) от УКПГ-45 до УКПГ-2» В составе действующего проекта «Обустройство Юбилейного газоконденсатного месторождения»	
Изм.	Кол.уч.	Лист№ док.	Подп.	Дата			
Разраб.	Гуляева				Проект планировки территории, содержащий проект межевания территории. Раздел 1. Проект планировки территории. Горюнинское м/р	Стадия	Лист	Листов
Нач.отд.	Шкляев						8	10
					Чертеж границ зон планируемого размещения линейных объектов. Чертеж границ зон планируемого размещения линейных объектов, территории рекультивации. В 2ф(ы) с чертежами и материалами. М 1:5000	ГАЗПРОМ ПРОЕКТНЫЙ ИНСТИТУТ		

Подписи: Лист



						0092.053.ОИДТ.15/П.0004–ППТ
						«Этап 15. Продуктопровод промысловый (НК и ВМР) от УКПГ-45 до УКПГ-2»
						В составе действующего проекта
						«Обустройство Юбилейного газоконденсатного месторождения»
Изм.	Кол.уч.	Лист	N док.	Подп.	Дата	
Разраб.		Галяева				Проект санитарно-защитных сооружений и зоны наблюдения. Раздел 1. Проект планировки территории. Графическая часть
Нач.отд.		Ежкина				
						Чертеж границ зон ограничения движения транспортных средств, переходы рекреантов в виде и границами и местоположения М 1:5000

Стадия	Лист	Листов
	9	10

ГАЗПРОМ
ГАЗПРОМНЕФТЬ-ВОСТОК

Подпись Дата

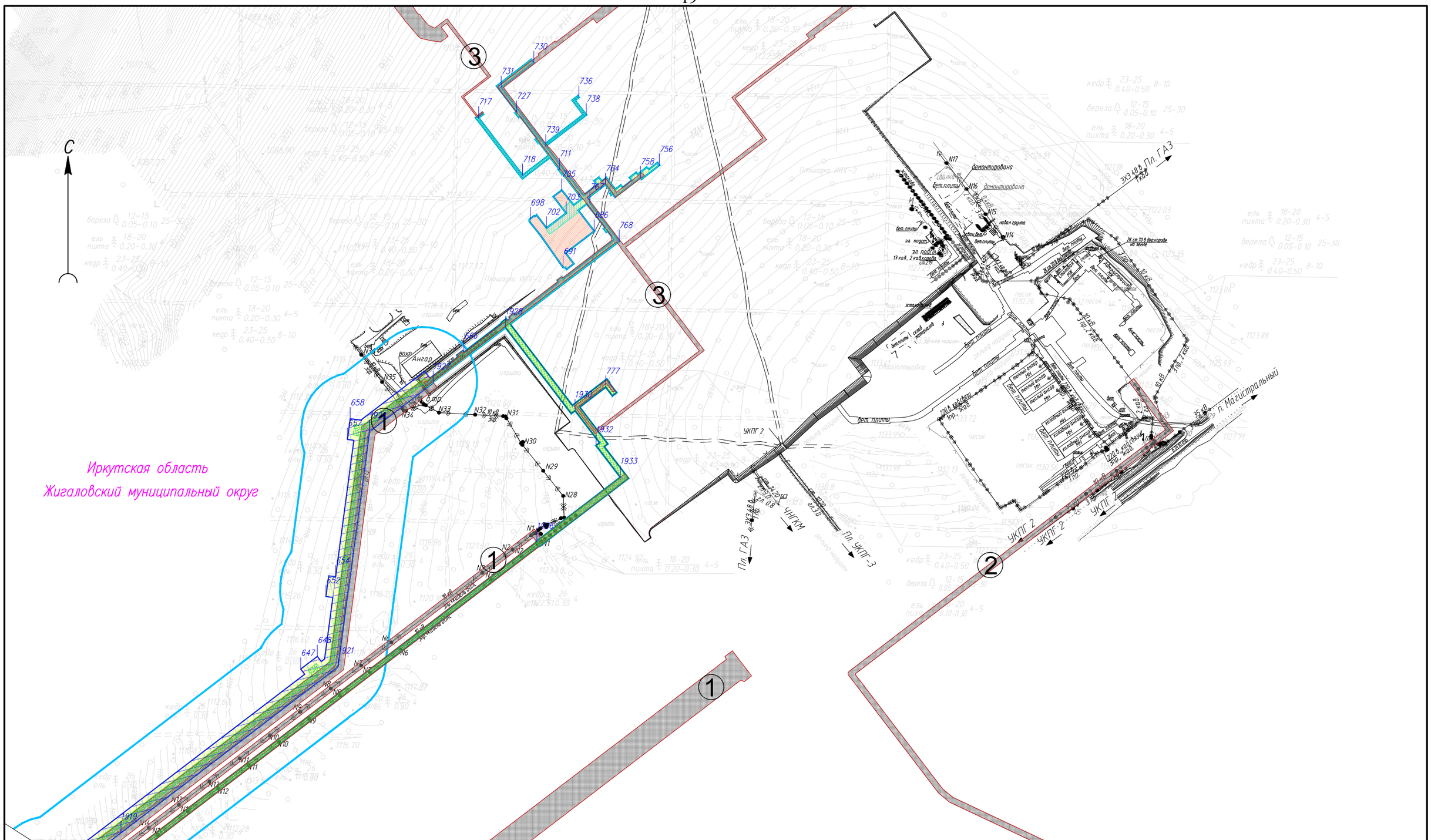

Изм.	Кол. уч.	Лист	N док	Подп.	Дата
Разраб.		Галяева			01.06.2026
Нач.отд.		Ейкина			01.06.2026

0092.053.СИД2.15/0.0004–ППТ1

«Этап 15. Продуктопровод промысловый (НК и ВМР) от УКПГ–45 до УКПГ–2» в составе инвестиционного проекта «Обустройство Ковыктинского газоконденсатного месторождения»

Проект планировки территориц, содержащий проект межевания территории. Раздел 1. Проект планировки территории. Графическая часть

Стадия	Лист	Листов
	10	10

Чертеж границ зон планируемого размещения линейных объектов. Чертеж границ зон планируемого размещения линейных объектов, подлежащих реконструкции в связи с изменением их местоположения М 1:5000

ГАЗПРОМ ПРОЕКТИРОВАНИЕ

Формат А3

Общество с ограниченной ответственностью
«Газпром проектирование»
Саратовский филиал

Заказчик – ПАО «Газпром»
(Агент – ООО «Газпром инвест»)

ДОКУМЕНТАЦИЯ ПО ПЛАНИРОВКЕ ТЕРРИТОРИИ

Проект планировки территории

«Этап 15. Продуктопровод промысловый (НК и ВМР)
от УКПГ-45 до УКПГ-2»

в составе инвестиционного проекта

«ОБУСТРОЙСТВО КОВЫКТИНСКОГО ГАЗОКОНДЕНСАТНОГО МЕСТОРОЖДЕНИЯ»

Раздел 2. Положение о размещении линейных объектов

0092.053.СИД2.15/0.0004-ППТ2

Главный инженер	Р.А. Туголуков
Главный инженер проекта	В.И. Шорин
Начальник центра подготовки производства	С.А. Котлярский

Саратов
2026

СОСТАВ ДОКУМЕНТАЦИИ ПО ПЛАНИРОВКЕ ТЕРРИТОРИИ

Обозначение	Наименование документа
0092.053.СИД2.15/0.0004-ППТ1	Раздел 1. Проект планировки территории. Графическая часть
0092.053.СИД2.15/0.0004-ППТ2	Раздел 2. Положение о размещении линейных объектов
0092.053.СИД2.15/0.0004-ППТ3	Раздел 3. Материалы по обоснованию проекта планировки территории. Графическая часть
0092.053.СИД2.15/0.0004-ППТ4	Раздел 4. Материалы по обоснованию проекта планировки территории. Пояснительная записка
0092.053.СИД2.15/0.0004-ПМТ1	Раздел 1. Проект межевания территории. Графическая часть
0092.053.СИД2.15/0.0004-ПМТ2	Раздел 2. Проект межевания территории. Текстовая часть
0092.053.СИД2.15/0.0004-ПМТ3	Раздел 3. Материалы по обоснованию проекта межевания территории. Графическая часть
0092.053.СИД2.15/0.0004-ПМТ4	Раздел 4. Материалы по обоснованию проекта межевания территории. Пояснительная записка

Список исполнителей

Начальник отдела:		Н.А. Ейкина
Разработчики:		А.В. Галяева

Оглавление

СОСТАВ ДОКУМЕНТАЦИИ ПО ПЛАНИРОВКЕ ТЕРРИТОРИИ 3

СПИСОК ИСПОЛНИТЕЛЕЙ 4

ОГЛАВЛЕНИЕ 5

РЕГИСТРАЦИОННАЯ КАРТОЧКА ПРОЕКТА 7

ВВЕДЕНИЕ 8

1. НАИМЕНОВАНИЕ, ОСНОВНЫЕ ХАРАКТЕРИСТИКИ (КАТЕГОРИЯ, ПРОТЯЖЕННОСТЬ, ПРОЕКТНАЯ МОЩНОСТЬ, ПРОПУСКНАЯ СПОСОБНОСТЬ, ГРУЗОНАПРЯЖЕННОСТЬ, ИНТЕНСИВНОСТЬ ДВИЖЕНИЯ) И НАЗНАЧЕНИЕ ПЛАНИРУЕМЫХ ДЛЯ РАЗМЕЩЕНИЯ ЛИНЕЙНЫХ ОБЪЕКТОВ, А ТАКЖЕ ЛИНЕЙНЫХ ОБЪЕКТОВ, ПОДЛЕЖАЩИХ РЕКОНСТРУКЦИИ В СВЯЗИ С ИЗМЕНЕНИЕМ ИХ МЕСТОПОЛОЖЕНИЯ 9

2. ПЕРЕЧЕНЬ СУБЪЕКТОВ РОССИЙСКОЙ ФЕДЕРАЦИИ, ПЕРЕЧЕНЬ МУНИЦИПАЛЬНЫХ РАЙОНОВ, ГОРОДСКИХ ОКРУГОВ В СОСТАВЕ СУБЪЕКТОВ РФ, ПЕРЕЧЕНЬ ПОСЕЛЕНИЙ, НАСЕЛЕННЫХ ПУНКТОВ, ВНУТРИГОРОДСКИХ ТЕРРИТОРИЙ ГОРОДОВ ФЕДЕРАЛЬНОГО ЗНАЧЕНИЯ, НА ТЕРРИТОРИЯХ КОТОРЫХ УСТАНАВЛИВАЮТСЯ ЗОНЫ ПЛАНИРУЕМОГО РАЗМЕЩЕНИЯ ЛИНЕЙНЫХ ОБЪЕКТОВ 10

3. ПРЕДЕЛЬНЫЕ ПАРАМЕТРЫ РАЗРЕШЕННОГО СТРОИТЕЛЬСТВА, РЕКОНСТРУКЦИИ ОБЪЕКТОВ КАПИТАЛЬНОГО СТРОИТЕЛЬСТВА, ВХОДЯЩИХ В СОСТАВ ЛИНЕЙНЫХ ОБЪЕКТОВ В ГРАНИЦАХ ЗОН ИХ ПЛАНИРУЕМОГО РАЗМЕЩЕНИЯ 10

3.1. Предельное количество этажей и (или) предельная высота объектов капитального строительства, входящих в состав линейных объектов в границах каждой зоны планируемого размещения таких объектов 10

3.2. Максимальный процент застройки каждой зоны планируемого размещения объектов капитального строительства, входящих в состав линейных объектов, определяемый как отношение площади зоны планируемого размещения объекта капитального строительства, входящего в состав линейного объекта, которая может быть застроена, ко всей площади этой зоны 10

3.3. Минимальные отступы от границ земельных участков в целях определения мест допустимого размещения объектов капитального строительства, которые входят в состав линейных объектов и за пределами которых запрещено строительство таких объектов, в границах каждой зоны планируемого размещения объектов капитального строительства, входящих в состав линейных объектов 11

3.4. Требования к архитектурным решениям объектов капитального строительства, входящих в состав линейных объектов, в границах каждой зоны планируемого размещения таких объектов, расположенной в границах территории исторического поселения федерального или регионального значения 11

4. ИНФОРМАЦИЯ О НЕОБХОДИМОСТИ ОСУЩЕСТВЛЕНИЯ МЕРОПРИЯТИЙ ПО ЗАЩИТЕ СОХРАНЯЕМЫХ ОБЪЕКТОВ КАПИТАЛЬНОГО СТРОИТЕЛЬСТВА (ЗДАНИЕ, СТРОЕНИЕ, СООРУЖЕНИЕ, ОБЪЕКТЫ, СТРОИТЕЛЬСТВО КОТОРЫХ НЕ ЗАВЕРШЕНО), СУЩЕСТВУЮЩИХ И СТРОЯЩИХСЯ НА МОМЕНТ ПОДГОТОВКИ ПРОЕКТА ПЛАНИРОВКИ ТЕРРИТОРИИ, А ТАКЖЕ ОБЪЕКТОВ КАПИТАЛЬНОГО СТРОИТЕЛЬСТВА, ПЛАНИРУЕМЫХ К СТРОИТЕЛЬСТВУ В СООТВЕТСТВИИ С РАНЕЕ УТВЕРЖДЕННОЙ ДОКУМЕНТАЦИЕЙ ПО ПЛАНИРОВКЕ ТЕРРИТОРИИ, ОТ ВОЗМОЖНОГО НЕГАТИВНОГО ВОЗДЕЙСТВИЯ В СВЯЗИ С РАЗМЕЩЕНИЕМ ЛИНЕЙНЫХ ОБЪЕКТОВ 11

5. ИНФОРМАЦИЯ О НЕОБХОДИМОСТИ ОСУЩЕСТВЛЕНИЯ МЕРОПРИЯТИЙ ПО СОХРАНЕНИЮ ОБЪЕКТОВ КУЛЬТУРНОГО НАСЛЕДИЯ ОТ ВОЗМОЖНОГО НЕГАТИВНОГО ВОЗДЕЙСТВИЯ В СВЯЗИ С РАЗМЕЩЕНИЕМ ЛИНЕЙНЫХ ОБЪЕКТОВ .. 12

6. ИНФОРМАЦИЯ О НЕОБХОДИМОСТИ ОСУЩЕСТВЛЕНИЯ МЕРОПРИЯТИЙ ПО ОХРАНЕ ОКРУЖАЮЩЕЙ СРЕДЫ 12

Мероприятия по охране атмосферного воздуха 12

Мероприятия и технические решения, обеспечивающие рациональное использование и охрану водных объектов, а также сохранение водных биологических ресурсов и среды их обитания 13

Мероприятия по защите окружающей среды от негативного воздействия при размещении отходов 14

Мероприятия по охране и рациональному использованию земельных ресурсов и почвенного покрова 15

Мероприятия по охране недр 16

Мероприятия по охране растительного мира 17

Мероприятия по охране животного мира 18

7. ИНФОРМАЦИЯ О НЕОБХОДИМОСТИ ОСУЩЕСТВЛЕНИЯ МЕРОПРИЯТИЙ ПО ЗАЩИТЕ ТЕРРИТОРИИ ОТ ЧРЕЗВЫЧАЙНЫХ СИТУАЦИЙ ПРИРОДНОГО И ТЕХНОГЕННОГО ХАРАКТЕРА, В ТОМ ЧИСЛЕ ПО ОБЕСПЕЧЕНИЮ ПОЖАРНОЙ БЕЗОПАСНОСТИ И ГРАЖДАНСКОЙ ОБОРОНЕ 20

ПРИЛОЖЕНИЕ №1. ПЕРЕЧЕНЬ КООРДИНАТ ХАРАКТЕРНЫХ ТОЧЕК ГРАНИЦ ЗОН ПЛАНИРУЕМОГО РАЗМЕЩЕНИЯ ЛИНЕЙНЫХ ОБЪЕКТОВ 32

Приложение №1.1. Перечень координат характерных точек границ зоны планируемого размещения линейного объекта на территории Жигаловского муниципального округа Иркутской области в системе координат МСК 38 зона 4 32

Приложение №1.2. Перечень координат характерных точек границ зоны планируемого размещения линейного объекта на территории Казачинско-Ленского района Иркутской области в системе координат МСК 38 зона 5 45

ПРИЛОЖЕНИЕ №2. ПЕРЕЧЕНЬ КООРДИНАТ ГРАНИЦ ЗОН ПЛАНИРУЕМОГО РАЗМЕЩЕНИЯ ВРЕМЕННЫХ ЗДАНИЙ И СООРУЖЕНИЙ 52

Приложение №2.1. Перечень координат границ зон планируемого размещения временных зданий и сооружений на территории Жигаловского муниципального округа Иркутской области в системе координат МСК 38 зона 4 52

Приложение №2.2. Перечень координат границ зон планируемого размещения временных зданий и сооружений на территории Казачинско-Ленского района Иркутской области в системе координат МСК 38 зона 5 53

ПРИЛОЖЕНИЕ №3. ПЕРЕЧЕНЬ КООРДИНАТ ГРАНИЦ ЗОН ПЛАНИРУЕМОГО РАЗМЕЩЕНИЯ ЛИНЕЙНЫХ ОБЪЕКТОВ, ПОДЛЕЖАЩИХ РЕКОНСТРУКЦИИ В СВЯЗИ С ИЗМЕНЕНИЕМ ИХ МЕСТОПОЛОЖЕНИЯ НА ТЕРРИТОРИИ ЖИГАЛОВСКОГО МУНИЦИПАЛЬНОГО ОКРУГА ИРКУТСКОЙ ОБЛАСТИ В СИСТЕМЕ КООРДИНАТ МСК 38 ЗОНА 4 55

ЛИСТ РЕГИСТРАЦИИ ИЗМЕНЕНИЙ 56

РЕГИСТРАЦИОННАЯ КАРТОЧКА ПРОЕКТА

1.	**Наименование объекта**	«Этап 15. Продуктопровод промысловый (НК и ВМР) от УКПГ-45 до УКПГ-2» в составе инвестиционного проекта «Обустройство Ковыктинского газоконденсатного месторождения»
2.	**Адрес объекта**	Иркутская область, Жигаловский муниципальный округ, Казачинско-Ленский район
3.	**Реквизиты решения о подготовке документации по планировке территории**	Распоряжение Службы архитектуры Иркутской области №82-55-ср от 07.11.2024; Решение филиала ООО «Газпром инвест» «Иркутск» о подготовке изменений в документацию по планировке территории от 15.04.2026 №б/н
4.	**Заказчик**	ООО «Газпром инвест»
5.	**Проектная организация**	ООО «Газпром проектирование»
6.	**Вид строительства**	Капитальное строительство
7.	**Общая площадь зоны планируемого размещения линейного объекта (кв.м.)**	1653051
8.	**Общая площадь зоны планируемого размещения временных зданий и сооружений (кв.м.)**	64757
9.	**Общая площадь зоны планируемого размещения линейных объектов, подлежащих реконструкции в связи с изменением их местоположения (кв.м)**	1420
10.	**Адреса, телефоны:**	
11.	**Заказчик:**	196210, г. Санкт-Петербург, ул. Стартовая, д.6, лит. Д. Тел.: +7-812-455-17-00 Факс: +7-812-455-17-41
12.	**Проектная организация:**	410012, г. Саратов, ул. Сакко и Ванцетти, д. 4, 8(8452) 74-38-35

Введение

Документация по планировке территории для размещения объекта «Этап 15. Продуктопровод промысловый (НК и ВМР) от УКПГ-45 до УКПГ-2» в составе инвестиционного проекта «Обустройство Ковыктинского газоконденсатного месторождения», разработана согласно требованиям законодательных актов и рекомендаций следующих нормативных документов:

- Градостроительного кодекса РФ от 29.12.2004 г. №190-ФЗ;
- Земельного кодекса РФ от 25.10.2001 г. № 136- ФЗ;
- Лесного кодекса РФ от 04.12.2006 г. № 200 – ФЗ;
- Водного кодекса РФ от 03.06.2006 г. № 74 –ФЗ;
- Постановления Правительства РФ от 12 мая 2017 г. № 564 «Об утверждении Положения о составе и содержании документации планировке территории, предусматривающей размещение одного или нескольких линейных объектов»;
- СН 452-73 «Нормы отвода земель для магистральных трубопроводов» (утв. Постановлением Госстроя СССР от 30.03.1973 № 45);
- ВСН 14278тм-т1 от 01.06.1994 г. «Нормы отвода земель для электрических сетей напряжением 0,38-750 кВ» (утв. Департаментом электроэнергетики Минтопэнерго 20.05.1994);
- СП 284.1325800.2016 «Трубопроводы промысловые для нефти и газа. Правила проектирования и производства работ»;
- Правил охраны магистральных трубопроводов (утв. постановлением Правительства РФ №1083 от 8.09.2017г.);
- Правил установления охранных зон объектов электросетевого хозяйства и особых условий использования земельных участков, расположенных в границах таких зон (утв. постановлением Правительства РФ от 24 февраля 2009 г. N 160);
- Правил охраны линий и сооружений связи Российской Федерации (утв. постановлением Правительства РФ от 09.06.1995 № 578);
- Федерального закона от 08.11.2007 N 257-ФЗ (ред. от 02.07.2021) «Об автомобильных дорогах и о дорожной деятельности в Российской Федерации и о внесении изменений в отдельные законодательные акты Российской Федерации»;
- Распоряжения службы архитектуры Иркутской области № 82-55-ср от 07.11.2024 «О подготовке документации по планировке территории»;
- Решения филиала ООО «Газпром инвест» «Иркутск» о подготовке изменений в документацию по планировке территории от 15.04.2026 №б/н.

1. Наименование, основные характеристики (категория, протяженность, проектная мощность, пропускная способность, грузонапряженность, интенсивность движения) и назначение планируемых для размещения линейных объектов, а также линейных объектов, подлежащих реконструкции в связи с изменением их местоположения

Объектом проектирования является комплекс сооружений, предназначенных для обустройства газоконденсатных залежей Ковыктинского месторождения.

Инвестиционный проект «Обустройство Ковыктинского газоконденсатного месторождения» является составной частью Программы создания в Восточной Сибири и на Дальнем Востоке единой системы добычи, транспортировки газа и газоснабжения с учетом экспорта газа на рынки Китая и других стран Азиатско-Тихоокеанского региона», утвержденной приказом Минпромэнерго России от 03.09.2007 г. № 340.

Сырьевой базой реализации экспортного газотранспортного проекта «Сила Сибири» является Ковыктинское газоконденсатное месторождение, расположенное в необжитой местности на востоке Иркутской области, в 450 км к северо-востоку от Иркутска, на территории Жигаловского муниципального округа и Казачинско-Ленского района. Запасы природного газа на месторождении оцениваются в 1,9 трлн кубометров газа, 2,3 млрд кубометров гелия и 115 млн т жидкого газового конденсата.

Задачей производственной программы Ковыктинского ГКМ является добыча природного газа и подготовка пластового газа и конденсата к транспорту.

Проектная документация «Обустройство Ковыктинского газоконденсатного месторождения. Этап 15. Продуктопровод промысловый (НК и ВМР) разработана в соответствии с дополнением к «Технологической схеме разработки Ковыктинского газоконденсатного месторождения (ПАО «Газпром»)» по варианту 5, соответствующей протоколу ЦКР Роснедр по УВС от 25.12.2023 № 9055.

В рамках 15 этапа обустройства месторождения на УКПГ-2 предполагается расширение производственных мощностей по разделению нестабильного конденсата (НК) и водометанольного раствора (ВМР), приходящего с УКПГ-45 и увеличению мощностей УРМ с целью обеспечения возросших объёмов регенерации ВМР со всего промысла.

В рамках реализации объекта «Этап 15. Продуктопровод промысловый (НК и ВМР) от УКПГ-45 до УКПГ-2» предусмотрено устройство следующих сооружений:

- Продуктопровод промысловый (НК и ВМР) от УКПГ-45 до УКПГ-2, давление 12,0 МПа, диаметр 159 мм, протяженность 56,702 км;
- Метанолопровод от УКПГ-45 до УКПГ-2, давление 8,0 МПа, диаметр 108 мм, протяженность 57,410 км;
- Узел линейного крана на продуктопроводе №101, давление 12,0 МПа;
- Узел линейного крана на продуктопроводе №102, давление 12,0 МПа;
- Узел линейного крана на продуктопроводе №103, давление 12,0 МПа;
- Узел приема внутритрубного устройства на продуктопроводе, давление 12,0 МПа;
- Узел запуска внутритрубного устройства на продуктопроводе, давление 12,0 МПа;
- Узел охранного крана УКПГ-2 на продуктопроводе, давление 12,0 МПа;
- Установка комплексной подготовки газа (УКПГ-2), согласно экспликации генплана;
- Дорога автомобильная подъездная к площадке узла линейного крана на продуктопроводе №101, категория – IV-н, протяженность 0,044 км;
- Дорога автомобильная подъездная к площадке узла линейного крана на продуктопроводе №103, категория – IV-н, протяженность 1,619 км;
- Линия электропередачи воздушная 10 кВ к узлу линейного крана на продуктопроводе № 101, протяженность 0,142 км;
- Линия электропередачи воздушная 10 кВ к узлу линейного крана на продуктопроводе № 102, протяженность 0,296 км;
- Линия электропередачи воздушная 10 кВ к узлу линейного крана на продуктопроводе № 103, протяженность 0,156 км;
- Линия электропередачи воздушная 10 кВ к УПВТУ на продуктопроводе (1 линия, 2 линия), протяженность 0,993 км;

- Линия ВЛ 48В от блок-бокса до ГАЗ в районе КУ №102, протяженность 0,410 км;
- Линия ВЛ 48В от блок-бокса до ГАЗ в районе УПВТУ №102, протяженность 0,305 км;
- Переустройство существующей ВЛЗ 10 кВ при пересечении с дорогой автомобильной подъездной к площадке узла линейного крана на продуктопроводе № 103, протяженность 0,059 км;
- Вынос существующей линии ВЛ 48В из зоны строительства в районе КУ №102 (переустройство), протяженность 0,102 км;
- Вынос существующей линии ВЛ 48В из зоны строительства в районе УОК №102 (переустройство), протяженность 0,111 км;
- Линия связи кабельная, протяженность 56,386 км;
- Автоматизированная система контроля целостности газопровода (СММТ - Система мониторинга линейной части магистральных трубопроводов), протяженность 58,213 км;
- Эстакады под технологические и инженерные коммуникации.

На основании протокола совещания, проведенного ООО «Газпром проектирование» Саратовский филиал от 27.11.2024 г. № 04-ПР-02/05/58 по вопросу определения основных технических решений по реализации Этапа 15 Ковыктинского газоконденсатного месторождения в части подключения «Продуктопровода промыслового (НК и ВМР) от УКПГ-45 до УКПГ-2» к УСК УКПГ-2 с учетом исключения решений по расширению УРМ и подключению к временной мобильной установке регенерации метанола (МУРМ), нижеследующие объекты были исключены из проектной документации:

- Установка регенерации метанола (УРМ), количество 1, габариты 480х200 м;
- Устройство заземления комплектное УЗК(МЗ- 1)-12-6-ЭНВ-240-3, количество 1, габариты 26,4х39,6м;
- Линия электропередачи воздушная 10 кВ к узлу охранного крана магистрального газопровода № 2, ориентировочная протяженность 0,726 км;
- Внеплощадочные коммуникации от площадки УКПГ-2 до площадки УРМ, ориентировочная протяженность 0,3 км.

2. ***Перечень субъектов Российской Федерации, перечень муниципальных районов, городских округов в составе субъектов РФ, перечень поселений, населенных пунктов, внутригородских территорий городов федерального значения, на территориях которых устанавливаются зоны планируемого размещения линейных объектов***

Зона планируемого размещения линейного объекта «Этап 15. Продуктопровод промысловый (НК и ВМР) от УКПГ-45 до УКПГ-2» в составе инвестиционного проекта «Обустройство Ковыктинского газоконденсатного месторождения», устанавливается в границах Жигаловского муниципального округа Иркутской области, а также в границах муниципального образования «Казачинско-Ленский район» Иркутской области на межселенных территориях.

3. ***Предельные параметры разрешенного строительства, реконструкции объектов капитального строительства, входящих в состав линейных объектов в границах зон их планируемого размещения***

3.1. Предельное количество этажей и (или) предельная высота объектов капитального строительства, входящих в состав линейных объектов в границах каждой зоны планируемого размещения таких объектов

Проектной документацией определены:

- предельное количество этажей зданий и сооружений – 1 этаж;
- предельная высота сооружений (антенные опоры, молниеотводы), входящих в состав объекта - 31-44 м.

3.2. Максимальный процент застройки каждой зоны планируемого размещения объектов капитального строительства, входящих в состав линейных объектов, определяемый как отношение площади зоны планируемого размещения объекта капитального строительства,

входящего в состав линейного объекта, которая может быть застроена, ко всей площади этой зоны

Максимальный процент застройки зоны планируемого размещения ОКС, входящих в состав линейных объектов (определяется как отношение площади зоны планируемого размещения ОКС, входящего в состав объекта, которая может быть застроена, ко всей площади этой зоны) составляет 40-60 %.

3.3. Минимальные отступы от границ земельных участков в целях определения мест допустимого размещения объектов капитального строительства, которые входят в состав линейных объектов и за пределами которых запрещено строительство таких объектов, в границах каждой зоны планируемого размещения объектов капитального строительства, входящих в состав линейных объектов

Минимальные отступы от границ земельных участков в целях определения мест допустимого размещения таких ОКС, как площадки узлов линейных кранов, площадки узлов приема/запуска внутритрубных устройств составляют 0,5 метра от установленной границы зон планируемого размещения объекта капитального строительства.

3.4. Требования к архитектурным решениям объектов капитального строительства, входящих в состав линейных объектов, в границах каждой зоны планируемого размещения таких объектов, расположенной в границах территории исторического поселения федерального или регионального значения

Требования к архитектурным решениям* ОКС, входящих в состав проектируемых линейных объектов, в границах зоны планируемого размещения таких объектов, расположенной в границах территории исторического поселения федерального или регионального значения отсутствуют, в связи с расположением вне территорий исторического поселения федерального или регионального значения.

Примечание: * - В том числе требования к цветовому решению, требования к строительным материалам, требования к объемно-пространственным, архитектурно-стилистическим и иным характеристикам, влияющие на внешний облик и силуэт застройки исторического поселения.

4. Информация о необходимости осуществления мероприятий по защите сохраняемых объектов капитального строительства (здание, строение, сооружение, объекты, строительство которых не завершено), существующих и строящихся на момент подготовки проекта планировки территории, а также объектов капитального строительства, планируемых к строительству в соответствии с ранее утвержденной документацией по планировке территории, от возможного негативного воздействия в связи с размещением линейных объектов

Проектируемый объект пересекает существующие ОКС: конденсатопровод, ЛЭП, автомобильную дорогу. Для защиты и предотвращения возможного негативного воздействия на существующие ОКС, в связи с размещением линейных объектов, необходимо разрабатывать мероприятия по защите сохраняемых ОКС в проектной документации согласно полученных технических условий на обустройство пересечения (Раздел 4. Материалы по обоснованию проекта планировки территории. Пояснительная записка, стр. 173-189).

5. Информация о необходимости осуществления мероприятий по сохранению объектов культурного наследия от возможного негативного воздействия в связи с размещением линейных объектов

В ходе обследования территории было установлено, что в зоне планируемого размещения линейного объекта отсутствуют объекты культурного наследия (письмо Службы по охране объектов культурного наследия Иркутской области № 02-76-10741/23 от 16.11.2023). Необходимость осуществления мероприятий по сохранению объектов культурного наследия отсутствует.

6. Информация о необходимости осуществления мероприятий по охране окружающей среды

Анализ основных видов деятельности и составляющих их производственных операций при строительстве показал, что риск возникновения аварийной ситуации главным образом связан с эксплуатацией дорожно-строительной техники, а также с хранением ГСМ.

В результате аварийного разлива ГСМ негативное воздействие может быть оказано на следующие компоненты природной среды:

- атмосферный воздух;
- водную среду;
- почвы;
- растительность;
- животный мир.

Мероприятия по охране атмосферного воздуха

С целью уменьшения негативного воздействия выбросов загрязняющих веществ в период строительства от дорожно-строительной техники и автотранспорта на атмосферный воздух и исключения возникновения концентраций загрязняющих веществ выше действующих санитарных норм проектом предусмотрены мероприятия технического характера, к которым относятся:

- поддержание техники в исправном состоянии за счет проведения в установленное время техосмотра, техобслуживания и планово-предупредительного ремонта;
- запрещение эксплуатации техники с неисправными или неотрегулированными двигателями и на не соответствующем стандартам топливе;
- применение машин, оборудования, транспортных средств, параметры которых в части состава отработавших газов в процессе эксплуатации должны соответствовать установленным стандартам и техническим условиям предприятия-изготовителя, согласованным с санитарными органами;
- планирование режимов работы строительной техники с целью исключения неравномерной загруженности в одни периоды времени и простой техники в другие периоды;
- исключение скопления большого количества одновременно работающей техники в пределах строительной площадки, дорожные машины и оборудование должны находиться на объекте только на протяжении периода производства соответствующих работ;
- проведение заправки автомобилей, тракторов и др. самоходных машин топливом и маслами на стационарных или передвижных заправочных пунктах в специально отведенных местах, удаленных от водных объектов;
- проведение заправки стационарных машин и машин с ограниченной подвижностью (экскаваторы, бульдозеры и др.) непосредственно на строительной площадке с помощью топливозаправщика, оборудованного насосно-измерительной установкой, счетчиком, сливным рукавом и раздаточным пистолетом, что исключает проливы дизтоплива;

- транспортирование исходных компонентов и готовых материалов, с помощью транспортных систем, снабженных укрытиями.

Для снижения уровня шумовых воздействий в период строительства (от экскаваторов, бульдозеров, передвижных электростанций, кранов, растворобетонных узлов и др.) необходимо использовать усовершенствованные конструкции глушителей, защитные кожухи, многослойные покрытия капотов из резины, поролона и т.п.

Мероприятия и технические решения, обеспечивающие рациональное использование и охрану водных объектов, а также сохранение водных биологических ресурсов и среды их обитания

Для предотвращения негативного воздействия на водные объекты при строительстве проектируемых объектов предлагаются мероприятия, направленные на:

- сокращение объема использования воды питьевого качества на производственные нужды;
- предупреждение загрязнения водных объектов;
- минимизацию воздействия на водные биологические ресурсы и среду их обитания.

Сокращение объемов воды питьевого качества на производственные нужды достигается за счет использования воды непитьевого качества для гидравлических испытаний трубопроводов.

Для предупреждения загрязнения водных объектов предусматриваются:

- с целью предупреждения попадания в полость трубопроводов воды, снега, грунта, посторонних предметов: разгрузка труб без волочения их по земле; установка временных заглушек (на отдельные трубы или секции (плети) при их длительном хранении в штабелях, на стеллажах; на концах плетей в местах технологических разрывов);
- предэксплуатационный контроль сварных соединений физическими методами;
- проведение перед началом эксплуатации трубопроводов испытаний на прочность и проверки на герметичность;
- аккумуляция бытовых сточных вод в накопительных емкостях (септиках) с последующим вывозом на КОС сторонней организации;
- сбор производственных сточных вод после гидравлических испытаний и поверхностных сточных вод с очисткой на временных мобильных КОС (ЛОС) в составе комплексов ВЗиС до нормативов, регламентирующих сброс их в водные объекты рыбохозяйственного значения;
- исключение прямого контактирования грунтовых вод с дорожно-строительной техникой и автотранспортом, за счет устройства насыпного основания площадок и автодорог;
- заправка техники ГСМ в специально отведенных и оборудованных местах;
- доставка химических реагентов и глинопорошка на буровую в заводской герметичной упаковке, в полиэтиленовых мешках и резинокордовых контейнерах и хранение их в закрытых помещениях.

Мероприятия, направленные на сохранение линий естественного стока, предусматривают укрепление откосов насыпи проектируемой площадки.

Для предотвращения засорения и загрязнения водных объектов в процессе строительства проектируемых объектов обустройства предусмотрены:

- преимущественное размещение проектируемых объектов (в том числе временных строительных площадок) за пределами водоохранных зон водных объектов (за исключением участков переходов трубопровод через водотоки);
- проведение в зимний период работ при прокладке линейного объекта в водо-охранных зонах водотоков

- проведение земляных и строительно-монтажных работ на водотоках в зимний период при отсутствии стока;
- использование при проведении работ механизмов, находящихся в безупречном техническом состоянии;
- укрепление поверхности береговых участков водотоков трехмерными георешетками из полимерных материалов с заполнением ячеек щебнем для защиты от эрозии на площади нарушенного при строительстве естественного растительного покрова и предотвращения сноса грунта в водотоки;
- исключение размещения запрещенных Водным кодексом объектов и видов деятельности, а именно: объектов размещения отходов производства и потребления, химических, взрывчатых, токсичных, отравляющих и ядовитых веществ; автозаправочных станций, складов ГСМ; осуществления мойки транспортных средств; применения пестицидов и агрохимикатов при рекультивации нарушенных земель; сброса сточных, в том числе дренажных, вод.

С целью минимизации воздействия на водные биологические ресурсы и среду их обитания предусматриваются:

- проведение земляных и строительно-монтажных работ на водотоках зимой в период при отсутствии стока;
- запрещение производства любых работ на водотоках в периоды нереста рыб;
- искусственное воспроизводство личинок с дальнейшим выпуском в водные объекты;
- размещение отвалов размываемых грунтов за пределами прибрежной защитной полосы водотока;
- забор воды из водотоков при помощи насосных установок, оборудованных рыбозащитными устройствами типа РОП, препятствующими захвату рыбной молоди;
- перечень мероприятий, предотвращающих попадание в водные объекты грунта, недостаточно очищенных сточных вод, технологических продуктов.

Мероприятия по защите окружающей среды от негативного воздействия при размещении отходов

Мероприятия, направленные на снижение (минимизацию) воздействия на компоненты природной среды в части обращения с отходами производства и потребления включают:

- при накоплении отходов:

1) использование помещений, складов, резервуаров, емкостей;

2) использование открытых контейнерных площадок, имеющих твердое покрытие, а также ограждение, обеспечивающее предупреждение распространения отходов за пределы контейнерных площадок;

3) использование контейнеров, оснащенных крышками для предотвращения распространения запахов, растаскивания отходов животными и птицами, распространения инфекций, предотвращения обводнения отходов;

4) соблюдение нормативной периодичности вывоза отходов, особенно органических, подверженных загниванию и разложению;

5) исключение возможности попадания отходов из контейнеров на площадки для их накопления: переполнение контейнеров не допускается;

6) очищение контейнерных площадок от отходов в случае их попадания на контейнерные площадки при погрузке в мусоровозы;

7) проведение периодических дезинсекции и дератизации контейнерных площадок;

- *при транспортировании отходов* - использование исправных транспортных средств, оборудованных средствами, исключающими потери отходов по пути следования;
- *вывоз отходов*, содержащих компоненты, пригодные для повторного использования, в лицензированные организации *для последующей утилизации*;
- *вывоз отходов* в лицензированные организации *для последующего обезвреживания*;
- *размещение отходов на* оснащенном системой мониторинга за состоянием и загрязнением окружающей среды, оценки и прогноза изменений ее состояния *полигоне ТБО*, обеспечивающем:

1) надежную изоляцию отходов от соприкосновения с атмосферным воздухом, почвами, грунтами, поверхностными и подземными водами;

2) максимально возможное ограничение загрязнения окружающей среды, распространяемого птицами, грызунами, насекомыми и другими животными.

При выполнении всех предлагаемых проектной документацией природоохранных мероприятий по накоплению, сбору, транспортировке, размещению, утилизации, обезвреживанию отходов производства и потребления воздействие их на окружающую среду при строительстве проектируемых объектов будет сведено к минимуму.

Мероприятия по охране и рациональному использованию земельных ресурсов и почвенного покрова

Комплекс организационно-профилактическиих мероприятий направлен на предотвращение нарушений целостности почвенного покрова и его загрязнения.

Во избежание нерегламентированного нарушения почвенного покрова передвижение строительной техники, прокладка трубопроводов, обустройство площадочных объектов должны производиться строго в границах, используемых под строительство земельных участков.

Для транспортировки материалов и оборудования на строящиеся объекты, передвижения строительной техники и автотранспорта предусматривается:

- максимально использовать сеть существующих автодорог;
- первоочередное строительство вновь запроектированных автодорог ко всем площадочным объектам строительства.

Для минимизации воздействия на почвенный покров во время проведения строительных работ предусмотрено выполнение следующих мероприятий:

- планово-регулярная очистка территории от твердых коммунальных отходов, способных захламлять почвы; утилизация отходов в сроки, установленные санитарными правилами; организация селективного сбора отходов; регулярный контроль условий временного хранения отходов. При этом запрещается закапывать или сжигать образующийся мусор на участке строительства и на прилегающих к нему территориях;
- для утилизации коммунальных отходов необходимо использовать передвижные биотуалеты и вывозить отходы в герметичных контейнерах; категорически запрещается организация туалетов с септиками в виде выгребных ям;
- использование при ведении строительных работ только исправной техники, исключающей проливы ГСМ; комплектация парка техники строительными машинами с силовыми установками, обеспечивающими минимальные удельные выбросы вредных веществ в окружающую среду;

- после завершения строительства на всей территории убирается строительный мусор, ликвидируются ненужные насыпи и выемки, выполняются планировочные работы и проводится благоустройство земельного участка.

Выполнение вышеперечисленных мероприятий при проведении строительно-монтажных работ позволит максимально предупредить, а в ряде случаев и полностью исключить нерегламентированное нарушение почвенного покрова.

В случае нарушения почвенного покрова проводится:

- техническая рекультивации нарушенных земель, отведенных во временное пользование, перед сдачей их землепользователю;

- биологическая рекультивации всей площади отведенных во временное пользование земель землепользователем;

- выполнение благоустройства площадочных сооружений.

Случайные проливы нефтепродуктов в процессе строительства проектируемых объектов могут привести к локальному загрязнению почвенного покрова, что требует проведения мероприятий по ликвидации последствий загрязнения. Загрязненные нефтепродуктами участки земной поверхности подлежат глубокой очистке с помощью специально выведенных штаммов микроорганизмов, безопасных в экологическом отношении. При возможном загрязнении почвы предусматриваются:

- определение границ загрязнения и его глубины с устройством обваловки загрязненной территории по периметру;
- обработка загрязненной поверхности рабочей суспензией биопрепарата вручную и/или с помощью поливочных и пожарных машин;
- рыхление загрязненного слоя почвы не реже одного раза в неделю: подручными средствами (лопатами, граблями, мотыгами) и/или с помощью трактора с подвесными орудиями (боронами, культиваторами);
- полив с минеральными удобрениями не реже одного раза в неделю перед рыхлением (влажность почвы следует поддерживать на уровне от 60 до 65% ее полной влагоемкости);
- повторная обработка поверхности почвы рабочей суспензией биопрепарата (при необходимости);
- посев трав.

Мероприятия по охране недр

При проектировании защитных мероприятий особую важность приобретает обеспечение сохранения значений глубины сезонного протаивания грунтов и среднегодовой их температуры на близком к естественным показателям уровню. Выполнение данного требования обеспечит значительные сокращения необратимых изменений недр (геологической среды) и предотвращение прогрессирующего развития криогенных процессов.

Общими принципами реализации вышеназванного требования являются:

- опережающая инженерная подготовка территории (ведение планировочных работ методом отсыпки минеральным грунтом);
- недопущение не предусмотренных проектной документацией нарушений окружающей среды (вне границ отводимых земельных участков и дорог);
- соблюдение природоохранных норм и правил, технологии строительства, рекультивации нарушенных земель.

Защита геологической среды, в том числе подземных вод, от загрязнения обеспечивается следующими мероприятиями:

- заправка дорожно-строительной и транспортной техники, установка и эксплуатация складов ГСМ, хранение и размещение сыпучих материалов, используемых при строительстве, будут осуществляться при жестком соблюдении соответствующих норм и правил, исключающих загрязнение грунтовых вод, только в пределах отсыпанных площадок, имеющих твердое покрытие;
- с целью удаления разливов топлива и смазочных материалов на строительных площадках должен находиться набор абсорбентов и специальные металлические контейнеры для сбора загрязненных почв;
- исключение образования стихийных свалок хозяйственно-бытовых и производственных отходов;
- исключение сброса сточных вод на рельеф.

Мероприятия по охране растительного мира

С целью исключения повреждения деревьев вне полосы отвода под строительство необходимо:

-получить разрешение на рубку леса от лесохозяйственных органов;

-назначить ответственных лиц за качественное и безопасное ведение работ;

-произвести разметку границ строительной полосы окраской деревьев, неподлежащих спиливанию;

-оборудовать площадки для разделки и складирования леса;

-подготовить дороги для лесоматериалов с разделочной площадкой;

-обеспечить рабочие места противопожарным оборудованием.

При подготовке строительных коридоров по трассам коммуникаций и территории промплощадок, расположенных в лесных массивах, срезка деревьев ведется строго в пределах полосы отвода земель (с учетом противопожарной зоны). Срезка ведется, в основном, в зимний период времени с максимальным сохранением почвенного покрова. Раскорчевка пней производится только в зоне разработки траншеи и территории для размещения технологического оборудования на площадочных объектах. На территории противопожарной зоны и просек для сооружения ВЛ и строительства автомобильных дорог раскорчевка пней исключается.

С целью снижения негативного воздействия на растительность расчистку от древесно-кустарниковой растительности рекомендуется проводить в осенне-зимний период года, что позволит уменьшить наносимый ущерб растительному миру в районе проектирования.

После разделки и сортировки, деловая и дровяная древесина складируется на специально отведенных для этих целей временных площадках. Деловая древесина в дальнейшем передается органу государственной власти субъекта РФ для реализации в соответствии с «Правилами реализации древесины, которая получена при использовании лесов, расположенных на землях лесного фонда, в соответствии со статьями 43-46 Лесного кодекса Российской Федерации», утвержденными постановлением Правительства РФ от 23.07.2009 № 604. Лесопорубочные остатки мульчируются (измельчаются) в щепу с последующим ее разбрасыванием в целях улучшения лесорастительных условий.

С целью предотвращения подтопления территории вдоль автодорог и вымокания растительности проектными решениями предусмотрены мероприятия по сохранению линий естественного стока:

-прокладка водопропускных труб на участках пересечения с ложбинами стока;

-закрепление откосов насыпей с целью предотвращения размыва и выноса грунта на прилегающую территорию;

-в местах понижений продольного профиля дороги, на косогорных участках, а также в местах возможного перераспределения поверхностного стока от одного водопропускного сооружения к другому запроектированы отсечные дамбы обвалования (распылители стока).

Охрана лесов от пожаров, должна осуществляться в соответствии с Федеральным законом от 21.12.1994 № 69-ФЗ «О пожарной безопасности», Правилами пожарной безопасности в лесах, утвержденными постановлением Правительства РФ от 07.10.2020 № 1614.

На территории строительства и площадках ВЗиС необходимо соблюдать нормы наличия средств предупреждения и тушения лесных пожаров, а также содержать средства предупреждения и тушения лесных пожаров в период пожароопасного сезона в готовности, обеспечивающей возможность их немедленного использования. В случае обнаружения лесного пожара на соответствующем лесном участке необходимо немедленно сообщить об этом в специализированную диспетчерскую службу и принять все возможные меры по недопущению распространения лесного пожара.

В случае обнаружения лесного пожара на соответствующем лесном участке необходимо немедленно сообщить об этом в специализированную диспетчерскую службу и принять все возможные меры по недопущению распространения лесного пожара.

Перед началом пожароопасного сезона подрядная строительная организация должна провести инструктаж своих работников, о соблюдении требований пожарной безопасности.

Заправка автотранспорта предусматривается в строго отведенных местах, которые обеспечены емкостями для сбора обтирочного материала. Заправка землеройных и строительных машин при работе на трассе осуществляется только закрытым способом, с соблюдением правил, исключающих попадание ГСМ на поверхность земли;

Во избежание захламления территории строительства накопление отходов производится на специально оборудованных площадках в соответствии с требованиями природоохранного законодательства;

По окончании производства строительно-монтажных работ с территории строительства убирается строительный мусор, вывозятся все ВЗиС, производится рекультивация земельных участков.

После завершения строительства на территории площадок ВЗиС предусмотрено искусственное лесовосстановление.

Мероприятия по охране животного мира

В качестве мероприятий, направленных на сохранение местообитаний животного мира в рамках Этапа 15 проектными решениями предусмотрено:

-размещение объектов строительства с учетом наличия существующих вырубок и гарей;

-устройство твердого покрытия площадок, на которых размещаются временные здания и сооружения подрядных строительных организаций;

-организованное складирование вырубленной древесины на временных площадках;

-очистка мест рубок путем мульчирования древесных отходов в щепу и разбрасывание с целью улучшения лесорастительных условий;

-вывоз всех отходов производства и потребления для утилизации или размещения (захоронения на полигонах);

-рекультивация (техническая – уборка мусора, строительных отходов и планировка, и биологическая – вспашка и боронование) нарушенных земельных участков;

- устройство пологих откосов насыпей автодорог, что позволит копытным животным, в случае необходимости, беспрепятственно их преодолевать;

-прокладка, на участках пересечения автодорог с водными преградами, водопропускных труб, мостов, обеспечивающих беспрепятственное протекание воды;

-укладка водопропускных труб на участках пересечения автодорогами ложбин стока, что исключает подтопление территории и вымокание растительности;

- проведение строительных работ на водотоках в зимний период;

- компенсация непредотвратимого ущерба водным биоресурсам, наносимого при пересечении объектами водотоков, путем искусственного воспроизводства;

-противопожарное обустройство лесов;

-проведение производственного экологического контроля и мониторинга в период строительства.

Для минимизации вредного воздействия на животный мир строительной организации необходимо проводить следующие мероприятия, направленные на предотвращение коренных структурных преобразований местообитаний и воздействие на животных:

-производство строительно-монтажных работ строго в границах отведенных территорий;

-перемещение строительной техники только по дорогам и в границах площадок;

-ограничение использования источников яркого света и открытого пламени в ночное время;

-применение транспортных средств с низкими уровнями шума и использование шумозащитных кожухов при работе строительной техники;

-хранение нефтепродуктов в герметичных емкостях;

-осуществление герметичной заправки строительной техники с помощью автозаправщиков;

-предупреждение случаев браконьерства со стороны строительного персонала;

-исключение содержания собак на территории строительных объектов и площадках ВЗиС подрядной строительной организации;

- запрет на оставление открытых траншей на длительное время во избежание попадания туда рептилий, земноводных и мелких млекопитающих;

-организации экологического просвещения и повышение уровня образованности строительного персонала в области охраны животного мира;

-проведение, в случае аварии, рекультивационных работ на нарушенных участках с целью восстановления ландшафта, как среды обитания животных.

В целях исключения случаев браконьерства руководством строительства должен быть введен запрет на ввоз на территорию строительства всех орудий промысла животных (оружие, капканы и пр.).

К общим мерам охраны краснокнижных видов животных относятся соблюдение границ земельного отвода, способствующее сохранению местообитаний, пропаганда среди местного населения и охотников, искусственное расселение животных в бывшие места обитания, полный запрет на добычу, обязательное проведение по окончании строительства биологической рекультивации нарушенных земель.

Таким образом, комплекс природоохранных мероприятий, направленный на минимизацию прямого и косвенного воздействия проектируемых объектов на животный мир, будет способствовать сохранению биоразнообразия на территории.

7. Информация о необходимости осуществления мероприятий по защите территории от чрезвычайных ситуаций природного и техногенного характера, в том числе по обеспечению пожарной безопасности и гражданской обороне

Гражданская оборона

Согласно информации от ООО «Газпром добыча Иркутск» от 18.03.2024 № 31/2412 в адрес СФ ООО «Газпром проектирование» проектируемые по этапу 15 объекты будут иметь II-ю категорию по гражданской обороне.

В соответствии с исходными данными и требованиями на разработку ПМ ГОЧС, выданных ГУ МЧС РФ по Иркутской области рядом с проектируемыми по этапу 15 объектами Ковыктинского ГКМ отсутствуют территории, отнесенные к группе по ГО, а также и объекты категории по ГО «особой важности».

Согласно данным инженерных изысканий, рядом с проектируемыми объектами потенциально опасные объекты не располагаются, т.е. не попадают в зоны возможного опасного или сильного радиоактивного заражения (загрязнения), а также в зону возможного опасного химического заражениям. ГУ МЧС РФ по Иркутской области на разработку ПМ ГОЧС сведения о таких объектах также не располагает.

В исходных данных на разработку ПМ ГОЧС, выданными ГУ МЧС РФ по Иркутской области, указано, что в случае если объект строительства попадает в зону 600 км от границы РФ, то в соответствии с п. 3.12 ГОСТ Р 22.2.13-2023 для зданий необходимо предусмотреть мероприятия только по световой маскировке объекта в двух режимах: частичного затемнения (ЧЗ) и ложного освещения.

Исходными данными на разработку ПМ ГОЧС, выданными ГУ МЧС РФ по Иркутской области, сведения о границах зон возможных опасностей, в которых может оказаться проектируемый объект при военных конфликтах или вследствие этих конфликтов, не представлены.

В соответствии с Таблицей А.1 Приложения А к СП 165.1325800.2014 для объектов организаций, отнесённых к I и II категории по ГО, расположенных за пределами территорий, отнесённых к группам по ГО, границы зон возможных сильных разрушений при воздействии избыточного давления воздушной ударной волны и общего действия обычных средств поражения не устанавливаются, а границы зон возможных разрушений при воздействии избыточного давления воздушной ударной волны и общего действия обычных средств поражения устанавливаются в границах проектной застройки объектов и примыкающей к ней санитарно-защитной зоны. Исходя их вышеизложенного, проектируемые по этапу 15 объекты будут располагаться в зоне возможных разрушений при воздействии обычных средств поражения, а также в зоне возможного образования завалов (п. 4.13 СП 165.1325800.2014) из обрушающихся конструкций этих зданий и сооружений.

Также, в соответствии с Таблицей А.1 Приложения А к СП 165.1325800.2014 для проектируемых объектов, являющихся взрывоопасными, границы зон возможных сильных разрушений от взрывов, происходящих в мирное время в результате аварий, определялись с применением расчетных методов по методике, учитывающей тип взрывного превращения (детонация / дефлаграция) при воспламенении ТВС.

Согласно Федеральных Законов и подзаконных актов Правительства РФ для решения задач в области Гражданской обороны» предупреждения и ликвидации чрезвычайных ситуаций, ранее, по согласованию с МЧС РФ, в ПАО «Газпром» была создана Корпоративная система гражданской защиты (КСГЗ) ПАО «Газпром», состоящая из двух подсистем: корпоративной системы ГО и «Газ ЧС», разработано «Положение о КСГЗ. В настоящее время действует

«Положение о корпоративной системе гражданской защиты ПАО «Газпром», утвержденное приказом ПАО «Газпром» от 07 июля 2016 г. № 436.

Для обеспечения своевременного доведения информации и сигналов оповещения до органов управления, сил и средств гражданской обороны, РСЧС и населения об опасностях, возникающих при военных конфликтах или вследствие этих конфликтов, а также при чрезвычайных ситуациях природного и техногенного характера на объектах Ковыктинского ГПУ должна создаваться система оповещения, которая включается в систему управления ГО и РСЧС, обеспечивающая доведение до населения, органов управления и сил ГО и РСЧС сигналов оповещения и (или) экстренной информации.

Согласно письма от 04.02.2019 № 02/568 ООО «Газпром добыча Иркутск» «О категорийности по ГО» в адрес СФ ООО «Газпром проектирование» проектируемые объекты, будут продолжать своё функционирование в военное время.

В связи с отсутствием вблизи объектов проектирования радиационно-опасных объектов, разрушения на которых могут образовать зону возможного радиоактивного загрязнения (заражения) и соответственно расположения территории проектируемых объектов вне такой зоны, режимы радиационной защиты (РРЗ) для них не разрабатывались и соответственно обоснование ввода РРЗ не приводится.

Объекты проектирования не являются радиационно- и химически опасными объектами, рядом с ними отсутствуют такие объекты, в связи с чем в мирное время мониторинг состояния радиационной и химической обстановки будут осуществлять силы и средства территориальных органов Роспотребнадзора и Гидрометеослужбы.

В военное время мониторинг состояния радиационной и химической обстановки на территории проектируемых объектов будет осуществляться силами и средствами нештатных аварийно-спасательных формирований территориальных органов ГО, Ковыктинского ГПУ.

Чрезвычайные ситуации техногенного характера

Проектируемые объекты являются опасными производственными объектами и в соответствии с 116-ФЗ от 21 июля 1997 г. «О промышленной безопасности».

Перечень опасных веществ, присутствующих на объектах проектирования:

Природный газ	Основными поражающими факторами аварий будут ударная волна, прямое огневое воздействие, тепловое излучение, поражение от разлета осколков. В случае утечки газа без возгорания возможно возникновение физиологических расстройств и удушья при 10-20%-ном снижении содержания кислорода в воздухе, вытесненного газом, кислородной недостаточности (асфиксии). Воздействие на окружающую среду при авариях с воспламенением газа будет связано с выгоранием близлежащих лесных массивов и почв. Воздействие на атмосферный воздух будет связано с загрязнением при поступлением в атмосферу газа во время утечек или выбросов.
Турбинное масло	Главные опасности воздействия на людей связаны: с возможной утечкой и воспламенением масла с последующим развитием пожара и воздействием теплового излучения на людей. Воздействие на окружающую среду при авариях с воспламенением будет связано с выгоранием растительности, при разливах – с загрязнением растительного покрова и почвы
Топливо дизельное	Основными поражающими факторами аварий будут прямое огневое воздействие, тепловое излучение. Может вызвать смертельный исход при длительном вдыхании паров или проглатывании. Вызывает раздражение глаз и кожи. Поражаются нервная, дыхательная и

	сердечно-сосудистая системы, кровь, желудочно-кишечный тракт, печень. При вдыхании паров ДТ и попадании в желудок через рот может воникнуть чувство опьянения, головокружение, расстройство координации движения, понижение температуры тела, замедление пульса, тошнота. При попадании паров ДТ в верхние дыхательные пути - сухость во рту, приступы кашля, спазм голосовой щли. При попадании на кожу - покраснение и зуд, в дальнейшем - слабое шелушение. Воздействие на окружающую среду при авариях с воспламенением будет связано с выгоранием растительности, при разливах – с загрязнением растительного покрова и почвы.
Конденсат газа (стабильный)	Основными поражающими факторами аварий будут прямое огневое воздействие, тепловое излучение. Действует на центральную нервную систему. При воздействии на кожу обезжиривает ткани. Может вызвать заболевания: дерматиты и экзему.Воздействие на окружающую среду при авариях с воспламенением будет связано с выгоранием растительности, при разливах – с загрязнением растительного покрова и почвы.
Конденсат газа (нестабильный)	Основными поражающими факторами аварий будут прямое огневое воздействие, тепловое излучение. В случае разлива без возгорания при небольших концентрациях паров конденсата в воздухе человек может испытывать кислородное голодание, высокие концентрации паров вызывают удушье из-за недостатка кислорода. Продолжительное вдыхание паров конденсата может вызвать раздражение верхних дыхательных путей, наркотическое действие. Воздействие на окружающую среду при авриях с воспламенением будет связано с выгоранием растительности, при разливах – с загрязнением растительного покрова и почвы.
Газ выветривания	Основными поражающими факторами аварий будут ударная волна, прямое огневое воздействие, тепловое излучение, поражение от разлета осколков. В случае утечки газа без возгорания возможно возникновение физиологических расстройств и удушья при 10-20%-ном снижении содержания кислорода в воздухе, вытесненного газом, кислородной недостаточности (асфиксии). Воздействие на окружающую среду при авариях с воспламенением газа будет связано с выгоранием близлежащих лесных массивов и почв. Воздействие на атмосферный воздух будет связано с загрязнением при поступлением в атмосферу газа во время утечек или выбросов.
Метанол	Основными поражающими факторами при диффузионном горении разлития метанола будут прямое огневое воздействие, тепловое излучение. Метанол – сильный яд, действующий на нервную и сосудистую системы. Отравление при приеме внутрь и при вдыхании паров: 5-10 гр. приема метанола внутрь вызвает тяжелое отравление, сопровождающееся головной болью, головокружением, тошнотой, болью в желудке, общей слабостью, мельканием в глазах или потерей зрения в тяжелых случаях. 30 г является смертельной дозой. Возможное воздействие на окружающую среду заключается в загрязнении водной среды, загрязнении поверхностных и подземных вод, химическом загрязнении почвенно-растительного покрова, ухудшении качества среды обитания животных.
Конденсат газа (нестабильный)	Основными поражающими факторами аварий будут прямое огневое воздействие, тепловое излучение. В случае разлива без возгорания при небольших концентрациях паров конденсата в воздухе человек может

	испытывать кислородное голодание, высокие концентрации паров вызывают удушье из-за недостатка кислорода. Продолжительное вдыхание паров конденсата может вызвать раздражение верхних дыхательных путей, наркотическое действие. Воздействие на окружающую среду при авриях с воспламенением будет связано с выгоранием растительности, при разливах – с загрязнением растительного покрова и почвы.

Основными мероприятиями по защите рассматриваемого объекта и находящегося на нем персонала от ЧС техногенного характера, вызванных авариями на рядом расположенных объектах производственного назначения и линейных объектах являются:

- Размещением основного технологического оборудования и установок на открытых площадках.
- Обеспечение защищенности производственного персонала непосредственно на рабочих местах конструктивными решениями и организационно-техническими мероприятиями.
- Окраска поверхностей аппаратов и ёмкостей в светлые тона.
- Ограждающие конструкции здании и сооружении выполняются из трудно сгораемых материалов с минимально допустимой площадью остекления. Степень огнестойкости зданий и сооружений принята в соответствии с нормативными документами.
- Оснащением зданий, сооружений и помещений УКПГ-2, 45 первичными средствами пожаротушения.
- Защитой средств и сетей автоматики от воздействия поражающих факторов при авариях на объектах и их резервированием.
- Подготовка персонала проектируемых объектов и вахты к действиям при угрозе и возникновении ЧС.
- Защита от коррозии надземных металлоконструкции и изделий защитными покрытиями.
- Резервирование источников электроснабжения;
- Очистка прилегающей территории проектируемых объектов от сгораемой растительности.
- Принятыми проектом решениями по взрыво-пожаробезопасности, автоматизации и безаварийной остановке технологического процесса, по защите персонала и сетей связи и управления технологическим процессом.
- Обеспечением персонала средствами индивидуальной защиты органов дыхания и кожи, своевременным оповещением о ЧС и доведением порядка действий, а также выводом персонала из опасной зоны (за пределы объекта, зон поражения).
- Развертывание пунктов оказания первой медицинской помощи раненым и пораженным.

Согласно исходным данным ГУ МЧС РФ Иркутской области на разработку ПМ ГОЧС, проектируемый по этапу 15 межпромысловый трубопровод расположен на безопасных расстояниях от ранее запроектированных промысловых трубопроводов и не имеет пересечений с другими потенциально опасными объектами.

Район строительства проектируемых объектов располагается на территории, над которой возможен пролет низколетящих воздушных судов.

Другие потенциально опасные объекты и транспортные коммуникации, аварии на которых могут привести к образованию зон ЧС и негативно повлиять на функционирование объекта проектирования, отсутствуют.

Чрезвычайные ситуации природного характера

Ковыктинское ГКМ характеризуется разнообразием и большой сложностью рельефа. Проектируемые площадки расположены в зоне островного распространения многолетнемерзлых грунтов. Многолетнемерзлые грунты не встречены.

По материалам инженерных изысканий площадки расположены на неподтопленных территориях, район проектирования относится к потенциально подтопляемому в результате ожидаемых техногенных воздействий.

Проектируемые объекты не находятся в пределах границ оползнеопасных и обвалоопасных территорий, разработка дополнительных мероприятий не требуется.

Основными мероприятиями по защите территории от возможных опасных природных процессов (сезонное пучение, подтопление) являются: искусственное повышение; организация поверхностного стока, за счет создания уклонов планировочной поверхности и отводу поверхностных стоков; укрепление откосных частей насыпных сооружений; возведение насыпей с послойным уплотнением из карьерных грунтов и грунтов полученных в результате разработки выемки; соблюдение условий строительства с учетом требуемых работ подготовительного периода.

Земляные работы по II принципу использования грунтов основания в талом состоянии необходимо выполнять на максимально оттаявший деятельный слой талым грунтом, в период летней межени, после установления устойчивых температур. Сезонное промерзание грунтов начинается с переходом среднесуточных температур через 0˚С в сторону отрицательных значений в октябре. Работы по формированию площадок должны быть закончены до установления устойчивых отрицательных температур. При отрицательных температурах земляные работы возможно выполнять, руководствуясь требованиями п. 7.26 СП 45.13330.

Производство строительно – монтажных работ в весенний, летний и осенний периоды необходимо предусматривать с учетом временных мероприятий по водоотведению и стокорегулированию.

Рассматриваемая территория по климатическому районированию относится к умеренной климатической зоне. Климат характеризуется резкой континентальностью. К основным опасным природным явлениям относятся: очень сильные дожди, крупный град, очень сильный снег, очень сильный ветер, сильная метель, гололед и сложные отложения.

В целях защиты откосных частей земляных сооружений от размыва атмосферными осадками и ветровой эрозии проектом предусмотрено их укрепление геоматами с засевом семенами многолетних трав по слою растительного грунта. Благодаря ворсистой лицевой поверхности и значительному количеству пустот (более 90 %) геомат аккумулирует на себе частички грунта и препятствует эрозии поверхностного слоя почвы. Аккумуляция частиц грунта способствует росту растительности, прорастающей сквозь него.

Землетрясения. Поскольку участок строительства находится в зоне опасных сейсмических воздействий 7 баллов, проектом для проектируемых зданий и сооружений не предусматривается выполнение норм проектирования, установленных СП 14.13330.2018. «Строительство в сейсмических районах».

Ветровые нагрузки. В соответствии с требованиями Федерального закона от 30 декабря 2009 г. № 384 ФЗ «Технический регламент о безопасности зданий и сооружений» конструкции зданий и сооружений на проектируемом объекте рассчитаны на восприятие ветровых нагрузок с величиной с величиной 0,30 кПа согласно СП 20.13330.2016 «Нагрузки и воздействия» и

полностью удовлетворяют требованиям климатического района строительства. Проектом предусмотрено надежное крепление антенн, прожекторов и фонарей наружного освещения, прокладка инженерных сетей по эстакадам с надежным закреплением. Конструкции фундаментов, крепления сооружений к ним приняты также с учетом ветровых нагрузок.

Снеговые нагрузки. В соответствии с требованиями Федерального закона от 30 декабря 2009 г. № 384 ФЗ «Технический регламент о безопасности зданий и сооружений» конструкции зданий и сооружений на проектируемом объекте рассчитаны на восприятие снеговых нагрузок с величиной 1,80 кПа согласно СП 20.13330.2016 «Нагрузки и воздействия» и полностью удовлетворяют требованиям климатического района строительства. Расчет поперечных рам конструкций зданий и сооружений, воспринимающих снеговые нагрузки, выполнен с учетом снеговой нагрузки.

Все здания приняты, в основном, прямоугольной формы в плане, без ниш и карма-нов, с гладкими стенами.

В целях предотвращения заноса снегом территорий площадки объекта размещение зданий и оборудования на открытых площадках принято с учетом обеспечения продуваемости и снегопереноса, предусмотрено продуваемое сетчатое ограждение территории объектов.

После снегопадов предусматривается очистка проездов и проходов, кровель зданий и сооружений от снега.

Сильные морозы и метели. Тепловая защита проектируемых зданий предусматривается в соответствии с требованиями СП 50.13330.2012 «Тепловая защита зданий. Для защиты проектируемых зданий, сооружений от сильных морозов проектом предусмотрены следующие решения и мероприятия:

- теплоизоляция помещений;
- ограждающие конструкции зданий;
- применение арматуры и труб в хладостойком исполнении;
- цокольные перекрытия в зданиях производственного назначения;
- в зависимости от условий эксплуатации приняты марки бетона (по прочности, водонепроницаемости, морозостойкости);
- использование передвижной паровой установки ППУА 1600/100 (в случае угрозы размораживания технологического оборудования);
- применение деталей в хладостойком исполнении из стали 09Г2С;
- электрообогрев инженерных коммуникаций.

Сложные инженерно-геологические и геокриологические условия проектируемых площадок.

Условием безаварийной работы проектируемых объектов в сложных природно-климатических, инженерно-геологических и геокриологических условиях площадок является обеспечение их конструктивной устойчивости, зависящей от надежности оснований и фундаментов. Основными мероприятиями по защите территории от возможных опасных природных процессов являются:

- искусственное повышение;
- организация поверхностного стока, за счет создания уклонов планировочной поверхности и отводу поверхностных стоков;
- укрепление откосных частей насыпных сооружений;
- укрепление откосных частей и дна водоотводных канав;

- возведение насыпей с послойным уплотнением из карьерных грунтов и грунтов полученных в результате разработки выемки;

- соблюдение условий строительства с учетом требуемых работ подготовительного периода.

Морозное пучение

В качестве противопучинной стабилизации мерзлых грунтов проектной документацией предусмотрены следующие мероприятия:

- устройство теплозащитных экранов для уменьшения глубины сезонного промерзания (оттаивания) грунтов основания, сегментов из пенополистирола в деятельном слое;
- устройство твердых покрытий;
- устройство утепленных отмосток для отапливаемых зданий;
- увеличение глубины заделки сваи в грунте;
- устройство свай с анкерной пятой;
- применение пенополистирольных сегментов;
- применение лакокрасочных гидрофобных составов для снижения касательных сил морозного пучения грунтов свай.

Почвенная коррозия

Защита проектируемых трубопроводов от коррозии выполняется комплексно - средствами электрохимической защиты и антикоррозионной изоляцией.

Защита трубопроводов от почвенной коррозии выполняется в соответствии с ГОСТ Р 51164-98 «Трубопроводы стальные магистральные. Общие требования к защите от коррозии» и ВСН 008-88 Миннефтегазстрой «Противокоррозионная и тепловая изоляция».

Мероприятия по молниезащите.

Молниезащита и заземление выполняются с учетом требований по ЭМС и требований нормативной документации Российской Федерации и ПАО «Газпром».

Молниеотводы устанавливаются на безопасном расстоянии от защищаемых объектов (не менее 7 метров).

Для выполнения системы защитного заземления настоящим проектом предусматривается выполнение искусственных заземляющих устройств.

В качестве материала для выполнения заземления применяются оцинкованные металлоизделия.

Пожарная безопасность

В проектной документации по объекту «Этап 15. Продуктопровод промысловый (НК и ВМР) от УКПГ-45 до УКПГ-2» в составе инвестиционного проекта «Обустройство Ковыктинского газоконденсатного месторождения», разработан раздел «Мероприятия по обеспечению пожарной безопасности».

На проектируемом объекте, в соответствии со статьей 8 № 123-ФЗ, возможно возникновение пожаров следующих классов:

- пожары твердых горючих веществ и материалов (А);
- пожары горючих жидкостей (В);
- пожары газов (С);
- пожары горючих веществ и материалов электроустановок, находящихся под напряжением (Е).

Пожарную опасность объекта обусловливают следующие факторы:

- значительное количество легковоспламеняющихся жидкостей и горючих газов, имеющихся (обращающихся) на объекте;

- высокая теплота сгорания и скорость выгорания обращающихся на объектах веществ и материалов.

Согласно п. 1. статьи 9 № 123-ФЗ основными опасными факторами пожара являются:

- на открытых площадках и установках – пламя и искры, тепловой поток;

- в зданиях и помещениях – пониженная концентрация кислорода, снижение видимости в дыму, повышенная температура окружающей среды и повышенная концентрация токсичных продуктов горения и термического разложения.

В соответствии с п. 2 статьи 9 № 123-ФЗ к сопутствующим проявлениям опасных факторов пожара можно отнести:

- опасные факторы взрыва, произошедшего вследствие пожара;

- вынос высокого напряжения на токоведущие части оборудования.

В соответствии со статьей 5 № 123-ФЗ объект защиты имеет систему обеспечения пожарной безопасности, которая включает в себя:

- систему предотвращения пожаров;

- систему противопожарной защиты;

- комплекс организационно технических мероприятий по обеспечению пожарной безопасности.

Система предотвращения пожаров

В соответствии со статьей 48 № 123-ФЗ целью создания систем предотвращения пожаров является исключение условий возникновения пожаров, которое достигается исключением условий образования горючей среды и (или) исключением условий образования в горючей среде (или внесения в нее) источников зажигания.

Согласно статьи 49 № 123-ФЗ в целом проектом предусмотрены следующие способы, исключающие условия образования горючей среды:

- применение негорючих веществ и материалов:

1) применение для тепло-и звукоизоляции технологических трубопроводов и оборудования негорючих материалов НГ;

2) для отделки стен, потолков и покрытий пола в помещениях, в том числе на путях эвакуации, предусматриваются материалы с требуемыми показателями по пожарной опасности в соответствии с статьями 89, 134 таблицей 28 № 123-ФЗ;

3) прокладка технологических трубопроводов на опорах, выполненных из негорючих материалов;

- ограничение массы и (или) объема горючих веществ;

- секционирование технологического процесса на блоки путем установки, отсекающей быстродействующей запорной арматуры;

- использование наиболее безопасных способов размещения горючих веществ и материалов достигается путем применения компоновочных решений с максимально возможной блокировкой зданий с учетом расположения технологического оборудования, свойств обращающихся веществ и материалов;

- выбор материала оборудования и трубопроводов, в котором обращаются опасные вещества, произведен с учетом исключения образования горючей среды при взаимодействии материала оборудования с опасным веществом;

- поддержание безопасной концентрации в среде технологического оборудования окислителя достигается путем создания избыточного давления в оборудовании, исключающего подсос кислорода воздуха;

- применением устройств защиты производственного оборудования, исключающих выход горючих веществ в объем помещения, или устройств, исключающих образования в помещении горючей среды.

Согласно статьи 50 № 123-ФЗ в целом проекте применено оборудование, исключающее условия образования в горючей среде источников зажигания. Исключение условий образования в горючей среде (или внесения в нее) источников зажигания достигается одним или сочетанием следующих способов:

- выбор электрооборудования, приборов контроля и кабелей произведен в зависимости от класса пожароопасной или взрывоопасной зоны, категории и группы взрывоопасной смеси;

- кабельная продукция средств автоматики применена огнестойкой (не распространяющая горение);

- уровень и вид взрывозащиты датчиков, размещаемых во взрывоопасных зонах, отвечают требованиям ПУЭ;

- применение в конструкции быстродействующих средств защитного отключения электроустановок, приводящих к появлению источников зажигания. Предотвращение возникновения аварийных режимов работы электроустановок достигается действием тепловой и токовой защит;

- электрические проводки выполнены изолированными проводами и кабелями с полихлорвиниловой изоляцией. Проводки выполнены в траншеях, трубах, по конструкциям в каналах и по эстакадам. Кабели принимаются марок, не распространяющих горение;

- технологический процесс транспорта взрывопожароопасных веществ по трубопроводам запроектирован с учетом исключения образования статического электричества;

- производится заземление всех нетоковедущих металлических частей электрооборудования, технологического оборудования, а также строительных металлоконструкций;

- установлены прожекторные мачты совмещенные с молниеотводами;

- устраивается молниезащита и защита от вторичных проявления молний и статического электричества сооружений, зданий, технологического оборудования и трубопроводов;

- применением искробезопасного инструмента при работе с ЛВЖ и горючими газами. Организация огневых и газоопасных работ проводится по специальным нарядам допускам в присутствии ответственного лица за проведение таких работ.

Системы противопожарной защиты

Защита людей и имущества от воздействия опасных факторов пожара и (или) ограничение последствий их воздействия согласно статьям 52, 53 № 123-ФЗ обеспечиваются следующими способами:

- в основу объемно-планировочных и конструктивных решений зданий и сооружений положены компоновочные решения расположения технологического оборудования с учётом свойств находящихся веществ и материалов с максимальной блокировкой цехов и зданий, обеспечивающие ограничение распространения пожара за пределы очага;

- эвакуационные пути обеспечивают безопасную, в случае пожара, эвакуацию всех работающих в помещении. Устройство эвакуационных путей, удовлетворяет требованиям безопасной эвакуации людей при пожаре:

- в части недопущения применения материалов с высокой пожарной опасностью на путях эвакуации в соответствии со статьями 89, 134, табл. 28 № 123-ФЗ;

- изложенными в п. 4.3.5 СП 1.13130.2020 в части недопущения перепадов высот менее 45 см, обеспечения эвакуации по внутренним и наружным маршевым лестницам с учетом ширины и уклона, открыванием дверей по ходу эвакуации по направлению выхода из здания, соблюдением минимальной ширины маршей лестниц - 0,9 м;

- соблюдением габаритов эвакуационных выходов (высота и ширина эвакуационных путей принята в соответствии с п. 4.2.18, 4.2.19 СП 1.13130.2020);

- количество эвакуационных выходов, а также устройство эвакуационных выходов из помещений и из зданий с учетом расстояний до эвакуационных выходов в зависимости от класса функциональной пожарной опасности и категорий помещений по пожарной опасности принято в соответствии с требованиями п. 4.2.5-4.2.17 СП 1.13130.2020;

- устройством систем обнаружения пожара и оповещения о пожаре (создание автоматической системы пожарной сигнализации, пожаротушения (АСПС, КЗ и ПТ) согласно требованиям СП 486.1311500.2020, СП 3.13130.2009 и СП 231.1311500.2015, СТУ;

- применением основных строительных конструкций с пределами огнестойкости и классами пожарной опасности, соответствующими требуемым степени огнестойкости и классу конструктивной пожарной опасности зданий в соответствии с требованиями СП 2.13130.2020 и СП 4.13130.2013 и СП 231.1311500.2015;

- устройством на технологическом оборудовании систем противовзрывной защиты;

- оборудования наружных установок и зданий наружным и внутренним пожаротушением.

Согласно статьи 54 № 123-ФЗ в проекте предусмотрено автоматическое обнаружение пожара за время, необходимое для включения систем оповещения о пожаре в целях организации безопасной эвакуации людей. Перечень объектов, подлежащих обязательному оснащению указанными системами, устанавливается нормативными документами по пожарной безопасности, в том числе СП 486.1311500.2020, СП 3.13130.2009,СП 231.1311500.2015.

В соответствии со статьей 60 № 123-ФЗ все проектируемые здания оборудуются первичными средствами пожаротушения. Размещение первичных средств пожаротушения предусматривается в ящиках пожарных кранов или в специально отведенных местах, удобных для использования.

Комплекс организационно технических мероприятий по обеспечению пожарной безопасности

Система организационно-технических мероприятий предусматривает:

- организацию технического обслуживания систем противопожарной защиты;

- обучение правилам пожарной безопасности обслуживающего персонала (диспетчера, инженерно-технические работники и др.);

- разработку инструкций о порядке действия в случае возникновения пожара;

- отработку взаимодействия обслуживающего персонала и пожарной охраны при тушении пожаров и т.п.

Приложение №1. Перечень координат характерных точек границ зон планируемого размещения линейных объектов

Приложение №1.1. Перечень координат характерных точек границ зоны планируемого размещения линейного объекта на территории Жигаловского муниципального округа Иркутской области в системе координат МСК 38 зона 4

№ точки	X	Y
1	708365,45	4293494,72
2	708347,59	4293503,72
3	708211,66	4293213,11
4	708202,57	4293217,35
5	708182,66	4293174,78
6	708191,06	4293170,85
7	707956,80	4292670,01
8	707947,71	4292674,26
9	707927,79	4292631,68
10	707936,28	4292627,71
11	707702,02	4292126,87
12	707692,94	4292131,11
13	707673,03	4292088,54
14	707681,79	4292084,44
15	707679,26	4292079,03
16	707644,12	4292003,89
17	707640,12	4292004,81
18	707635,52	4291994,99
19	707638,79	4291992,51
20	707447,52	4291583,60
21	707438,44	4291587,85
22	707418,53	4291545,27
23	707427,51	4291541,07
24	707376,24	4291431,46
25	707367,51	4291435,54
26	707355,21	4291409,27
27	707363,95	4291405,18
28	707341,68	4291357,56
29	707329,40	4291358,14
30	707328,01	4291329,18
31	707337,00	4291328,75
32	707321,36	4291001,32
33	707311,37	4291001,80
34	707309,14	4290954,86
35	707319,13	4290954,39
36	707308,05	4290721,81
37	707292,83	4290402,08
38	707282,87	4290402,55
39	707280,63	4290355,61
40	707290,24	4290355,16
41	707283,45	4290212,05
42	707283,33	4290209,65
43	707279,30	4290208,98
44	707278,78	4290198,15
45	707282,74	4290197,10
46	707264,01	4289802,85
47	707254,02	4289803,33
48	707251,79	4289756,39
49	707261,33	4289755,93
50	707235,11	4289203,63
51	707225,09	4289204,10
52	707222,87	4289157,15
53	707232,76	4289156,68
54	707206,00	4288604,40
55	707196,01	4288604,87
56	707193,73	4288557,96
57	707203,72	4288557,47
58	707189,94	4288274,07
59	707176,88	4288005,18
60	707166,97	4288005,67
61	707164,69	4287958,74
62	707174,69	4287958,24
63	707172,71	4287917,30
64	707167,92	4287818,09
65	707163,88	4287817,42
66	707163,36	4287806,58
67	707167,31	4287805,54
68	707148,01	4287405,94
69	707138,02	4287406,43
70	707135,76	4287359,49
71	707145,69	4287359,01
72	707140,64	4287254,27
73	707131,00	4287254,74
74	707129,60	4287225,75
75	707139,24	4287225,30
76	707135,36	4287145,10
77	707123,85	4287141,36
78	707132,83	4287113,80
79	707141,39	4287116,57
80	707184,23	4286984,86
81	707185,86	4286979,84
82	707177,30	4286977,06
83	707186,27	4286949,48
84	707194,84	4286952,26
85	707198,76	4286940,21
86	707172,39	4286822,70
87	707162,68	4286824,88
88	707152,39	4286779,00
89	707161,91	4286776,87
90	707161,72	4286776,01
91	707132,00	4286643,54
92	707122,57	4286645,65
93	707116,23	4286617,36
94	707125,64	4286615,24
95	707107,40	4286533,94
96	707096,17	4286534,48
97	707094,76	4286505,52
98	707104,40	4286505,05
99	707097,16	4286355,99
100	707090,92	4286227,44
101	707080,92	4286227,93
102	707078,64	4286180,99
103	707088,54	4286180,50
104	707061,75	4285628,22
105	707051,76	4285628,70
106	707049,48	4285581,76
107	707059,47	4285581,28
108	707050,03	4285387,20
109	707045,99	4285386,53
110	707045,47	4285375,70
111	707049,42	4285374,65
112	707039,63	4285173,10
113	707030,64	4285173,54
114	707029,23	4285144,58
115	707038,22	4285144,14
116	707037,79	4285135,31

117	707009,66	4285036,95		163	707531,22	4281932,44		209	707670,35	4281037,25
118	707000,04	4285039,70		164	707535,83	4281903,81		210	707680,26	4281008,93
119	706987,12	4284994,52		165	707545,35	4281905,33		211	707679,60	4280986,50
120	706996,63	4284991,80		166	707545,84	4281902,27		212	707692,59	4280986,11
121	706868,48	4284543,51		167	707546,74	4281896,67		213	707689,70	4280888,17
122	706844,83	4284460,78		168	707547,76	4281890,35		214	707676,71	4280888,55
123	706836,18	4284463,26		169	707503,08	4281883,50		215	707674,43	4280811,59
124	706828,21	4284435,38		170	707501,09	4281883,15		216	707687,42	4280811,21
125	706845,43	4284430,45		171	707497,18	4281882,22		217	707686,89	4280793,22
126	707122,49	4284280,96		172	707493,95	4281881,17		218	707685,51	4280746,48
127	707117,91	4284272,47		173	707487,35	4281880,12		219	707685,09	4280732,02
128	707143,44	4284258,70		174	707487,63	4281878,39		220	707684,48	4280711,47
129	707148,02	4284267,19		175	707492,77	4281846,16		221	707674,48	4280711,77
130	707179,27	4284250,33		176	707493,75	4281846,32		222	707673,09	4280664,79
131	707180,07	4284245,33		177	707494,53	4281841,48		223	707683,08	4280664,50
132	707171,18	4284243,91		178	707495,62	4281834,61		224	707679,37	4280539,49
133	707175,78	4284215,28		179	707497,77	4281821,08		225	707677,68	4280482,39
134	707184,66	4284216,70		180	707502,73	4281821,86		226	707664,69	4280482,77
135	707260,67	4283743,13		181	707503,69	4281815,87		227	707654,76	4280147,82
136	707250,80	4283741,54		182	707504,94	4281808,00		228	707405,29	4279920,81
137	707258,25	4283695,14		183	707505,07	4281807,16		229	707414,03	4279911,19
138	707268,12	4283696,72		184	707507,60	4281791,24		230	707329,71	4279834,46
139	707285,38	4283589,19		185	707508,94	4281782,81		231	707326,38	4279836,84
140	707281,56	4283587,71		186	707518,56	4281784,34		232	707318,36	4279829,53
141	707283,28	4283577,00		187	707525,08	4281785,38		233	707320,41	4279826,00
142	707287,37	4283576,78		188	707528,37	4281783,00		234	707264,79	4279775,38
143	707355,73	4283150,77		189	707531,29	4281780,88		235	707258,07	4279782,77
144	707345,84	4283149,19		190	707530,70	4281780,06		236	707223,30	4279751,14
145	707353,29	4283102,78		191	707535,56	4281776,54		237	707229,97	4279743,81
146	707363,09	4283104,35		192	707536,14	4281777,36		238	706821,00	4279371,67
147	707393,29	4282916,16		193	707537,85	4281776,12		239	706814,27	4279379,07
148	707380,46	4282914,10		194	707546,96	4281769,51		240	706779,51	4279347,44
149	707407,87	4282743,30		195	707580,99	4281744,83		241	706786,23	4279340,05
150	707420,71	4282745,36		196	707581,91	4281739,05		242	706720,95	4279280,65
151	707427,09	4282705,58		197	707573,01	4281737,64		243	706700,47	4279262,01
152	707450,71	4282558,40		198	707577,59	4281709,00		244	706685,67	4279248,54
153	707440,84	4282556,82		199	707586,47	4281710,41		245	706560,74	4279134,88
154	707448,28	4282510,42		200	707590,05	4281687,87		246	706481,51	4279062,85
155	707458,17	4282512,00		201	707606,09	4281587,15		247	706460,05	4279043,34
156	707525,67	4282091,34		202	707593,25	4281585,10		248	706377,19	4278968,01
157	707521,85	4282089,86		203	707628,23	4281365,33		249	706370,47	4278975,41
158	707523,57	4282079,15		204	707623,57	4281330,90		250	706335,69	4278943,79
159	707527,66	4282078,94		205	707634,25	4281263,82		251	706342,42	4278936,39
160	707545,77	4281966,06		206	707648,82	4281236,09		252	705998,46	4278623,60
161	707535,86	4281964,47		207	707664,41	4281138,12		253	705995,12	4278625,99
162	707540,76	4281933,97		208	707662,39	4281087,18		254	705987,10	4278618,68

255	705989,16	4278615,14		301	704236,13	4275675,16		347	704385,66	4272246,28
256	705933,33	4278564,36		302	704226,12	4275674,67		348	704408,63	4272247,46
257	705926,61	4278571,75		303	704228,46	4275627,72		349	704410,96	4272201,68
258	705891,85	4278540,13		304	704238,46	4275628,22		350	704421,22	4272001,31
259	705898,58	4278532,73		305	704248,75	4275421,05		351	704423,19	4271962,92
260	705489,89	4278160,22		306	704235,77	4275420,40		352	704414,20	4271962,46
261	705483,13	4278167,63		307	704241,17	4275311,55		353	704415,69	4271933,50
262	705448,43	4278135,94		308	704254,15	4275312,19		354	704429,06	4271934,19
263	705455,18	4278128,55		309	704268,36	4275026,02		355	704458,68	4271890,83
264	705100,63	4277804,76		310	704258,37	4275025,52		356	704455,87	4271887,86
265	705046,87	4277755,65		311	704260,69	4274978,60		357	704461,99	4271878,91
266	705040,10	4277763,07		312	704270,69	4274979,09		358	704465,77	4271880,46
267	705005,39	4277731,38		313	704277,13	4274850,70		359	704718,24	4271510,99
268	705012,17	4277723,95		314	704273,18	4274849,65		360	704709,98	4271505,35
269	704944,30	4277661,98		315	704273,73	4274838,81		361	704736,50	4271466,55
270	704604,39	4277350,47		316	704277,75	4274838,16		362	704744,75	4271472,19
271	704597,62	4277357,85		317	704291,72	4274559,21		363	704874,28	4271282,58
272	704562,99	4277326,09		318	704295,90	4274475,65		364	705000,28	4271098,19
273	704569,76	4277318,71		319	704287,79	4274475,24		365	704992,02	4271092,54
274	704265,33	4277039,52		320	704290,02	4274430,43		366	705018,53	4271053,74
275	704256,55	4277049,10		321	704297,59	4274430,81		367	705026,79	4271059,39
276	704220,85	4277016,36		322	704297,81	4274426,80		368	705137,21	4270897,69
277	704194,93	4277006,16		323	704288,35	4274426,32		369	705154,33	4270872,61
278	704148,86	4276963,91		324	704290,70	4274379,38		370	705185,54	4270825,03
279	704162,50	4276895,15		325	704300,72	4274379,89		371	705178,02	4270820,09
280	704163,63	4276872,40		326	704328,45	4273827,63		372	705193,92	4270795,85
281	704176,61	4276873,05		327	704318,46	4273827,13		373	705201,45	4270800,78
282	704179,43	4276816,12		328	704320,82	4273780,19		374	705205,58	4270794,49
283	704187,88	4276645,94		329	704330,80	4273780,69		375	705217,51	4270670,92
284	704183,93	4276644,88		330	704331,93	4273758,18		376	705207,54	4270669,96
285	704184,47	4276634,05		331	704337,57	4273646,62		377	705212,06	4270623,18
286	704188,51	4276633,39		332	704334,12	4273645,70		378	705222,03	4270624,14
287	704190,35	4276596,41		333	704334,62	4273635,68		379	705255,32	4270280,18
288	704195,30	4276496,55		334	704338,15	4273635,11		380	705251,42	4270278,94
289	704203,86	4276324,29		335	704358,72	4273228,45		381	705252,47	4270268,14
290	704193,86	4276323,79		336	704348,72	4273227,94		382	705256,53	4270267,67
291	704196,19	4276276,86		337	704351,10	4273181,01		383	705275,30	4270073,77
292	704206,19	4276277,36		338	704361,09	4273181,52		384	705265,34	4270072,80
293	704206,71	4276266,87		339	704375,30	4272901,24		385	705269,87	4270026,02
294	704193,72	4276266,23		340	704384,40	4272721,79		386	705279,84	4270026,99
295	704203,06	4276078,48		341	704389,12	4272629,28		387	705333,28	4269476,62
296	704216,04	4276079,12		342	704379,12	4272628,77		388	705323,33	4269475,65
297	704223,24	4275934,32		343	704381,51	4272581,83		389	705327,87	4269428,88
298	704210,26	4275933,67		344	704391,50	4272582,34		390	705337,83	4269429,84
299	704215,67	4275824,82		345	704392,38	4272565,01		391	705380,45	4268992,10
300	704228,65	4275825,46		346	704369,41	4272563,84		392	705391,42	4268879,49

393	705381,47	4268878,53	439	705673,91	4265893,03	485	706101,75	4262217,80
394	705386,01	4268831,62	440	705678,52	4265846,26	486	706310,10	4261881,94
395	705395,98	4268832,65	441	705688,47	4265847,24	487	706301,59	4261876,66
396	705431,82	4268463,64	442	705715,94	4265568,37	488	706326,38	4261836,75
397	705422,21	4268462,70	443	705712,05	4265567,14	489	706334,87	4261842,01
398	705422,21	4268462,69	444	705713,10	4265556,34	490	706588,34	4261433,59
399	705423,18	4268452,76	445	705717,17	4265555,87	491	706626,46	4261372,18
400	705424,62	4268438,04	446	705742,68	4265296,96	492	706617,95	4261366,90
401	705425,03	4268433,84	447	705732,72	4265295,98	493	706642,74	4261326,96
402	705434,62	4268434,77	448	705737,33	4265249,21	494	706651,18	4261332,20
403	705434,83	4268432,68	449	705747,29	4265250,19	495	706946,07	4260855,33
404	705433,68	4268431,27	450	705766,00	4265060,11	496	706947,58	4260852,91
405	705429,94	4268426,72	451	705801,47	4264699,89	497	706939,92	4260848,18
406	705427,41	4268423,64	452	705791,50	4264698,91	498	706955,17	4260823,51
407	705379,14	4268418,97	453	705796,11	4264652,14	499	706962,82	4260828,24
408	705384,61	4268362,34	454	705806,03	4264653,12	500	706965,80	4260823,43
409	705391,41	4268363,00	455	705833,73	4264369,64	501	706949,67	4260764,30
410	705394,80	4268328,76	456	705829,88	4264368,42	502	706940,99	4260766,67
411	705431,41	4268332,39	457	705830,93	4264357,62	503	706933,37	4260738,70
412	705431,64	4268330,14	458	705834,95	4264357,15	504	706949,47	4260734,30
413	705435,61	4268330,53	459	705859,81	4264102,80	505	707077,62	4260622,49
414	705439,06	4268295,49	460	705849,86	4264101,83	506	707071,70	4260615,71
415	705445,05	4268234,67	461	705854,42	4264055,06	507	707093,55	4260596,64
416	705453,83	4268235,54	462	705864,38	4264056,03	508	707099,47	4260603,42
417	705480,14	4267965,96	463	705868,91	4264009,43	509	707105,87	4260597,84
418	705476,29	4267964,73	464	705882,20	4263873,54	510	707137,82	4260546,31
419	705477,33	4267953,93	465	705918,17	4263505,70	511	707210,31	4260429,39
420	705481,36	4267953,47	466	705908,21	4263504,72	512	707258,25	4260352,07
421	705507,55	4267685,22	467	705912,79	4263457,95	513	707249,74	4260346,80
422	705497,59	4267684,25	468	705922,73	4263458,92	514	707274,51	4260306,85
423	705502,14	4267637,47	469	705946,80	4263212,96	515	707283,01	4260312,12
424	705512,13	4267638,45	470	705976,58	4262908,58	516	707363,65	4260181,95
425	705559,78	4267153,67	471	705966,62	4262907,61	517	707360,71	4260179,11
426	705566,25	4267088,14	472	705971,20	4262860,84	518	707366,42	4260169,89
427	705556,29	4267087,15	473	705981,13	4262861,81	519	707370,27	4260171,27
428	705560,92	4267040,38	474	706010,38	4262562,40	520	707548,63	4259883,34
429	705570,85	4267041,37	475	706006,49	4262561,16	521	707574,21	4259842,06
430	705623,49	4266507,15	476	706007,53	4262550,36	522	707565,72	4259836,79
431	705619,60	4266505,91	477	706011,60	4262549,89	523	707590,45	4259796,84
432	705620,64	4266495,11	478	706030,13	4262360,26	524	707598,96	4259802,11
433	705624,72	4266494,64	479	706020,18	4262359,29	525	707616,26	4259774,18
434	705625,07	4266491,08	480	706024,74	4262312,51	526	707736,85	4259579,36
435	705615,11	4266490,10	481	706041,95	4262314,19	527	707890,00	4259331,95
436	705619,72	4266443,33	482	706086,46	4262242,45	528	707881,49	4259326,68
437	705629,68	4266444,31	483	706078,25	4262237,35	529	707906,23	4259286,71
438	705683,86	4265894,01	484	706093,57	4262212,72	530	707914,74	4259291,98

531	707985,42	4259177,81		577	709236,60	4257087,81		623	709283,71	4256853,64
532	708050,88	4259072,12		578	709237,59	4257091,18		624	709286,91	4256848,44
533	708049,11	4259071,17		579	709233,72	4257092,31		625	709300,32	4256826,72
534	708053,73	4259059,24		580	708958,03	4257173,11		626	709340,43	4256761,70
535	708073,27	4259020,45		581	708933,56	4257180,28		627	709404,59	4256801,29
536	708101,23	4258978,80		582	708926,32	4257192,01		628	709405,15	4256801,63
537	708128,05	4258936,77		583	708910,02	4257218,37		629	709406,06	4256800,16
538	708151,29	4258892,46		584	708900,68	4257212,56		630	709408,82	4256795,68
539	708175,12	4258848,27		585	708903,86	4257207,46		631	709443,31	4256739,87
540	708202,71	4258806,43		586	708908,09	4257210,10		632	709469,87	4256748,09
541	708229,61	4258764,48		587	708918,07	4257193,94		633	709472,73	4256738,88
542	708257,13	4258709,40		588	708913,82	4257191,29		634	709500,45	4256747,45
543	708301,60	4258653,07		589	708916,99	4257186,20		635	709497,58	4256756,67
544	708329,09	4258611,48		590	708921,23	4257188,84		636	709593,24	4256786,29
545	708354,70	4258568,53		591	708931,21	4257172,67		637	709737,34	4256830,91
546	708376,99	4258534,84		592	708926,96	4257170,02		638	709817,76	4256855,85
547	708386,41	4258526,42		593	708930,13	4257164,93		639	709820,74	4256846,24
548	708387,82	4258527,67		594	708934,36	4257167,57		640	709865,63	4256860,16
549	708468,50	4258397,16		595	708944,35	4257151,40		641	709862,66	4256869,71
550	708465,91	4258394,67		596	708940,09	4257148,75		642	710169,64	4256964,87
551	708471,20	4258386,14		597	708943,27	4257143,66		643	710180,63	4256956,47
552	708474,58	4258387,34		598	708952,60	4257149,48		644	710198,24	4256979,51
553	708481,14	4258376,70		599	708939,85	4257170,10		645	710191,09	4256984,98
554	708521,38	4258311,58		600	708964,35	4257162,92		646	710457,66	4257333,75
555	708512,86	4258306,32		601	709231,09	4257084,75		647	710464,81	4257328,29
556	708537,57	4258266,34		602	709245,86	4257061,01		648	710482,42	4257351,33
557	708546,06	4258271,59		603	709241,60	4257042,75		649	710475,27	4257356,79
558	708836,67	4257801,15		604	709246,78	4257041,61		650	710478,82	4257361,45
559	708828,15	4257795,88		605	709249,26	4257041,06		651	710564,13	4257372,87
560	708852,84	4257755,90		606	709257,42	4257039,26		652	710565,41	4257363,31
561	708861,35	4257761,15		607	709273,04	4257013,91		653	710594,17	4257367,15
562	709152,17	4257290,86		608	709267,61	4257010,54		654	710592,89	4257376,72
563	709143,66	4257285,59		609	709266,79	4257010,04		655	710747,49	4257397,43
564	709168,39	4257245,61		610	709267,61	4257008,71		656	710782,25	4257402,08
565	709176,81	4257250,82		611	709264,24	4257006,63		657	710783,44	4257393,16
566	709202,72	4257208,95		612	709271,36	4256995,18		658	710812,18	4257397,01
567	709199,77	4257206,11		613	709269,30	4256993,90		659	710810,21	4257411,73
568	709205,48	4257196,89		614	709267,37	4256992,71		660	710871,88	4257492,47
569	709209,33	4257198,26		615	709256,78	4256986,17		661	710877,95	4257500,42
570	709266,74	4257105,46		616	709261,02	4256979,31		662	710868,56	4257507,59
571	709264,24	4257094,91		617	709253,47	4256974,66		663	710898,01	4257546,15
572	709264,05	4257094,96		618	709258,84	4256965,96		664	710900,28	4257544,41
573	709258,46	4257070,83		619	709258,96	4256965,77		665	710906,94	4257553,13
574	709249,93	4257072,81		620	709226,78	4256945,91		666	710904,69	4257554,84
575	709249,65	4257072,30		621	709254,97	4256900,22		667	710945,12	4257607,79
576	709248,81	4257068,72		622	709282,71	4256855,26		668	710945,91	4257607,18

669	710950,77	4257613,54		715	711236,80	4257580,13		761	711122,79	4257759,21
670	710947,49	4257616,05		716	711234,70	4257581,76		762	711125,02	4257757,43
671	710950,44	4257619,90		717	711229,73	4257575,26		763	711126,55	4257759,37
672	710953,33	4257617,82		718	711149,85	4257636,27		764	711137,08	4257751,32
673	710958,01	4257624,02		719	711177,77	4257672,81		765	711118,48	4257726,98
674	710955,28	4257626,13		720	711196,17	4257658,77		766	711115,86	4257728,98
675	711001,57	4257686,71		721	711195,29	4257657,61		767	711111,67	4257729,79
676	711004,30	4257684,74		722	711199,79	4257654,18		768	711058,34	4257770,28
677	711008,54	4257690,65		723	711201,31	4257656,17		769	710957,29	4257637,37
678	711006,06	4257692,57		724	711232,04	4257632,71		770	710943,48	4257619,12
679	711060,35	4257763,59		725	711230,52	4257630,71		771	710830,59	4257705,31
680	711072,92	4257754,11		726	711236,36	4257626,24		772	710867,20	4257753,25
681	711071,38	4257752,24		727	711237,68	4257627,98		773	710863,14	4257756,36
682	711075,70	4257748,94		728	711273,80	4257600,40		774	710862,69	4257755,77
683	711077,24	4257750,96		729	711310,60	4257648,34		775	710848,30	4257766,76
684	711110,37	4257725,39		730	711306,32	4257651,76		776	710843,90	4257760,98
685	711101,40	4257713,60		731	711272,01	4257606,59		777	710856,00	4257751,75
686	711072,46	4257735,70		732	711193,09	4257666,86		778	710828,31	4257715,50
687	711042,12	4257695,97		733	711234,14	4257720,46		779	710777,25	4257754,50
688	711027,18	4257707,37		734	711254,30	4257705,23		780	710773,45	4257749,53
689	711019,60	4257697,44		735	711260,02	4257712,96		781	710729,38	4257783,19
690	711021,91	4257695,67		736	711258,22	4257714,40		782	710635,52	4257660,35
691	711022,23	4257692,45		737	711254,14	4257709,06		783	710636,30	4257659,74
692	711064,81	4257662,55		738	711233,71	4257724,66		784	710143,97	4257015,54
693	711085,06	4257646,46		739	711190,78	4257668,46		785	709643,44	4256860,46
694	711085,94	4257645,96		740	711122,29	4257720,76		786	709578,16	4256965,69
695	711086,95	4257645,78		741	711136,93	4257739,81		787	709344,23	4257342,76
696	711087,97	4257645,89		742	711142,25	4257735,75		788	709154,45	4257366,90
697	711088,89	4257646,31		743	711147,17	4257742,18		789	708992,14	4257629,22
698	711089,64	4257647,01		744	711141,68	4257746,38		790	707939,82	4259329,85
699	711093,44	4257651,82		745	711146,82	4257752,53		791	706983,34	4260875,60
700	711093,02	4257653,38		746	711130,37	4257765,06		792	706887,28	4261030,34
701	711094,82	4257655,72		747	711136,38	4257772,70		793	706073,13	4262341,71
702	711076,77	4257669,51		748	711133,15	4257775,16		794	706029,81	4262785,18
703	711097,39	4257696,75		749	711142,77	4257787,81		795	705835,34	4264775,56
704	711120,48	4257679,12		750	711146,85	4257784,80		796	705713,69	4266020,67
705	711129,30	4257690,68		751	711153,79	4257793,89		797	705639,93	4266765,84
706	711108,45	4257707,16		752	711151,24	4257795,84		798	705531,10	4267865,35
707	711117,34	4257718,81		753	711161,01	4257808,62		799	705487,84	4268312,63
708	711152,25	4257692,16		754	711158,35	4257811,65		800	705485,68	4268335,01
709	711151,44	4257691,09		755	711167,42	4257823,53		801	705486,67	4268335,02
710	711157,28	4257686,63		756	711163,84	4257826,14		802	705486,86	4268335,02
711	711157,88	4257687,42		757	711144,70	4257801,26		803	705491,33	4268334,72
712	711174,92	4257674,41		758	711146,69	4257799,97		804	705493,78	4268334,30
713	711145,48	4257635,86		759	711119,69	4257764,61		805	705495,04	4268334,09
714	711230,05	4257571,29		760	711124,20	4257761,16		806	705496,14	4268333,84

807	705496,51	4268333,74	853	705900,84	4267931,26	899	706433,33	4267654,87
808	705497,24	4268333,55	854	705907,05	4267928,04	900	706439,54	4267651,64
809	705498,18	4268333,29	855	705921,30	4267922,93	901	706458,26	4267644,30
810	705500,48	4268332,54	856	705925,74	4267920,63	902	706475,25	4267633,62
811	705503,24	4268331,44	857	705942,24	4267909,01	903	706493,00	4267624,41
812	705506,98	4268329,56	858	705950,66	4267903,53	904	706500,87	4267622,20
813	705510,47	4268327,37	859	705954,14	4267905,89	905	706510,63	4267617,13
814	705513,72	4268324,85	860	705978,99	4267893,00	906	706510,81	4267615,31
815	705516,05	4268322,71	861	705980,32	4267889,04	907	706528,56	4267606,10
816	705518,22	4268320,39	862	705995,41	4267881,21	908	706537,77	4267603,05
817	705520,22	4268317,91	863	706005,62	4267879,18	909	706546,64	4267598,44
818	705521,29	4268316,26	864	706014,49	4267874,57	910	706551,45	4267595,92
819	705523,48	4268312,89	865	706030,66	4267862,32	911	706556,88	4267593,34
820	705529,00	4268302,13	866	706049,99	4267856,15	912	706562,42	4267591,02
821	705570,99	4268215,15	867	706056,21	4267852,93	913	706568,06	4267588,96
822	705569,52	4268208,89	868	706066,14	4267843,84	914	706572,19	4267587,78
823	705573,87	4268199,89	869	706083,89	4267834,63	915	706577,43	4267586,64
824	705579,68	4268197,14	870	706098,81	4267830,82	916	706581,65	4267585,99
825	705583,63	4268187,95	871	706103,25	4267828,52	917	706586,92	4267585,50
826	705584,94	4268183,03	872	706120,13	4267817,64	918	706592,21	4267585,37
827	705586,09	4268181,36	873	706125,46	4267814,88	919	706599,46	4267585,64
828	705587,76	4268178,83	874	706133,42	4267812,86	920	706605,71	4267586,18
829	705589,68	4268176,43	875	706156,05	4267801,12	921	706609,56	4267586,50
830	705626,54	4268100,08	876	706155,24	4267798,46	922	706624,33	4267587,92
831	705628,81	4268095,42	877	706172,99	4267789,25	923	706624,87	4267583,41
832	705630,64	4268091,73	878	706183,12	4267787,07	924	706635,23	4267584,64
833	705633,14	4268087,23	879	706196,44	4267780,16	925	706634,72	4267588,91
834	705635,85	4268082,86	880	706208,98	4267771,76	926	706645,48	4267589,96
835	705638,77	4268078,62	881	706227,50	4267764,04	927	706743,80	4267599,43
836	705641,64	4268074,98	882	706247,03	4267753,91	928	706760,07	4267588,79
837	705645,00	4268071,24	883	706250,82	4267749,22	929	706776,05	4267590,33
838	705648,60	4268067,73	884	706261,89	4267743,47	930	706770,36	4267649,45
839	705652,42	4268064,45	885	706264,78	4267744,70	931	706754,37	4267647,91
840	705656,44	4268061,43	886	706292,29	4267730,42	932	706740,44	4267634,26
841	705661,66	4268058,03	887	706297,19	4267724,67	933	706631,24	4267623,75
842	705667,14	4268054,88	888	706304,74	4267720,76	934	706630,84	4267627,13
843	705712,73	4268031,16	889	706316,26	4267717,99	935	706620,48	4267625,88
844	705783,73	4267994,31	890	706329,57	4267711,08	936	706620,91	4267622,75
845	705801,07	4267984,31	891	706333,76	4267708,31	937	706606,20	4267621,33
846	705818,82	4267975,10	892	706351,51	4267699,10	938	706602,27	4267620,97
847	705828,99	4267970,83	893	706365,07	4267692,66	939	706596,99	4267620,56
848	705843,20	4267963,46	894	706377,50	4267686,21	940	706591,66	4267620,36
849	705853,93	4267955,92	895	706386,30	4267679,29	941	706588,25	4267620,49
850	705871,23	4267946,94	896	706395,17	4267674,69	942	706584,87	4267620,87
851	705872,48	4267948,26	897	706399,69	4267674,70	943	706581,69	4267621,49
852	705890,24	4267939,05	898	706424,98	4267661,57	944	706578,57	4267622,34

945	706574,61	4267623,84		991	705662,08	4268107,16		1037	705350,83	4277974,42
946	706569,74	4267625,94		992	705611,20	4268212,36		1038	706828,66	4279321,65
947	706562,76	4267629,51		993	705563,38	4268311,41		1039	707708,53	4280123,76
948	706199,24	4267818,14		994	705560,51	4268317,34		1040	707732,64	4280952,12
949	706191,45	4267824,83		995	705557,27	4268323,95		1041	707735,14	4281038,09
950	706173,70	4267834,04		996	705553,77	4268330,42		1042	707648,21	4281581,07
951	706172,17	4267832,18		997	705551,16	4268334,69		1043	707759,16	4281744,90
952	706149,54	4267843,93		998	705548,30	4268338,80		1044	707736,33	4281883,96
953	706144,01	4267850,64		999	705545,08	4268342,84		1045	707729,30	4281926,81
954	706138,69	4267853,41		1000	705541,60	4268346,65		1046	707697,03	4281950,47
955	706119,36	4267859,59		1001	705537,87	4268350,23		1047	707697,62	4281951,28
956	706114,93	4267861,89		1002	705533,91	4268353,55		1048	707691,16	4281956,01
957	706103,67	4267872,76		1003	705529,74	4268356,59		1049	707690,58	4281955,20
958	706085,92	4267881,97		1004	705525,37	4268359,36		1050	707669,60	4281970,58
959	706072,33	4267883,99		1005	705520,83	4268361,82		1051	707670,11	4281971,45
960	706066,11	4267887,22		1006	705516,14	4268363,98		1052	707802,63	4282199,06
961	706049,76	4267899,13		1007	705509,17	4268366,53		1053	707813,24	4282217,30
962	706030,61	4267905,64		1008	705508,21	4268366,82		1054	707815,90	4282221,87
963	706021,73	4267910,24		1009	705503,35	4268368,09		1055	707827,79	4282153,75
964	706015,02	4267919,02		1010	705498,06	4268369,10		1056	707838,63	4282155,64
965	705999,94	4267926,85		1011	705497,10	4268369,25		1057	707837,60	4282161,54
966	705995,11	4267924,06		1012	705496,11	4268369,38		1058	707832,68	4282160,68
967	705970,26	4267936,95		1013	705495,11	4268369,51		1059	707830,26	4282174,48
968	705970,35	4267941,48		1014	705494,11	4268369,62		1060	707835,19	4282175,34
969	705961,48	4267946,08		1015	705493,11	4268369,71		1061	707834,16	4282181,24
970	705941,86	4267951,69		1016	705492,11	4268369,80		1062	707829,24	4282180,39
971	705937,42	4267953,99		1017	705491,11	4268369,87		1063	707826,83	4282194,17
972	705927,08	4267966,64		1018	705490,38	4268369,90		1064	707831,75	4282195,04
973	705920,87	4267969,86		1019	705488,11	4268370,00		1065	707830,72	4282200,94
974	705906,35	4267970,11		1020	705483,28	4268370,02		1066	707825,79	4282200,09
975	705888,16	4267979,55		1021	705483,10	4268370,02		1067	707823,39	4282213,87
976	705872,62	4267991,94		1022	705482,29	4268369,95		1068	707828,32	4282214,74
977	705859,31	4267994,52		1023	705481,43	4268378,92		1069	707827,28	4282220,64
978	705845,11	4268001,89		1024	705477,41	4268420,43		1070	707822,36	4282219,79
979	705836,83	4268009,79		1025	705478,39	4268420,53		1071	707819,95	4282233,57
980	705819,07	4268019,01		1026	705477,62	4268428,50		1072	707824,88	4282234,44
981	705799,85	4268025,38		1027	705476,64	4268428,40		1073	707823,85	4282240,35
982	705698,95	4268077,73		1028	705444,94	4268756,11		1074	707818,92	4282239,49
983	705690,08	4268082,34		1029	705252,40	4270746,63		1075	707816,52	4282253,27
984	705682,09	4268086,60		1030	705246,36	4270809,06		1076	707821,44	4282254,14
985	705677,56	4268089,39		1031	704464,57	4271956,66		1077	707820,41	4282260,05
986	705674,25	4268091,81		1032	704437,10	4272503,56		1078	707815,48	4282259,19
987	705671,20	4268094,53		1033	704336,81	4274500,84		1079	707813,07	4282272,98
988	705668,41	4268097,53		1034	704236,52	4276498,11		1080	707818,00	4282273,83
989	705666,55	4268099,94		1035	704214,48	4276937,07		1081	707816,97	4282279,75
990	705664,21	4268103,48		1036	704439,04	4277143,21		1082	707806,13	4282277,86

1083	707814,63	4282229,14	1129	707567,60	4281892,91	1175	707021,35	4285005,53
1084	707811,83	4282230,77	1130	707562,39	4281925,39	1176	707011,85	4285008,25
1085	707811,11	4282229,53	1131	707558,77	4281947,89	1177	707013,77	4285014,97
1086	707800,49	4282211,30	1132	707568,68	4281949,48	1178	707023,39	4285012,22
1087	707663,63	4281976,21	1133	707547,40	4282082,11	1179	707035,91	4285056,00
1088	707663,12	4281975,33	1134	707551,21	4282083,59	1180	707057,65	4285132,03
1089	707575,64	4282039,47	1135	707549,50	4282094,30	1181	707058,28	4285145,00
1090	707432,49	4282932,19	1136	707545,41	4282094,51	1182	707058,63	4285152,16
1091	707216,91	4284276,62	1137	707483,72	4282479,04	1183	707058,66	4285152,72
1092	706885,88	4284455,20	1138	707474,75	4282534,91	1184	707059,16	4285163,15
1093	707009,75	4284888,36	1139	707464,86	4282533,33	1185	707069,40	4285373,70
1094	707079,55	4285132,43	1140	707464,69	4282534,39	1186	707073,44	4285374,37
1095	707146,20	4286521,02	1141	707463,75	4282540,24	1187	707073,95	4285385,20
1096	707183,95	4286685,82	1142	707470,89	4282541,39	1188	707070,01	4285386,25
1097	707185,28	4286691,67	1143	707473,63	4282541,83	1189	707080,41	4285600,28
1098	707242,49	4286941,42	1144	707456,80	4282646,68	1190	707070,42	4285600,77
1099	707176,53	4287144,34	1145	707446,84	4282708,74	1191	707070,76	4285607,76
1100	707260,24	4288874,06	1146	707440,45	4282748,53	1192	707080,75	4285607,27
1101	707361,74	4290971,37	1147	707440,75	4282748,58	1193	707095,38	4285908,85
1102	707379,62	4291340,83	1148	707413,13	4282919,34	1194	707109,49	4286199,52
1103	708024,86	4292717,60	1149	707413,04	4282919,32	1195	707103,69	4286199,78
1104	708201,40	4293094,27	1150	707379,66	4283127,27	1196	707099,59	4286199,99
1105	708384,57	4293485,10	1151	707369,87	4283125,70	1197	707099,93	4286206,99
1106	708379,21	4293487,80	1152	707368,75	4283132,61	1198	707109,92	4286206,50
1107	708195,97	4293096,82	1153	707378,64	4283134,20	1199	707117,14	4286355,02
1108	708019,44	4292720,15	1154	707316,51	4283521,40	1200	707117,38	4286360,00
1109	707373,68	4291342,30	1155	707307,11	4283579,95	1201	707125,26	4286522,14
1110	707355,75	4290971,66	1156	707310,93	4283581,43	1202	707149,46	4286630,01
1111	707254,24	4288874,35	1157	707309,21	4283592,14	1203	707181,23	4286771,63
1112	707170,48	4287143,53	1158	707305,12	4283592,36	1204	707184,60	4286786,66
1113	707236,27	4286941,14	1159	707304,44	4283596,57	1205	707185,81	4286792,00
1114	707178,77	4286690,08	1160	707284,70	4283719,64	1206	707176,28	4286794,14
1115	707140,24	4286521,84	1161	707284,70	4283719,65	1207	707177,70	4286800,43
1116	707073,59	4285133,41	1162	707274,82	4283718,06	1208	707177,82	4286800,98
1117	707004,81	4284892,89	1163	707274,65	4283719,12	1209	707184,38	4286799,51
1118	707003,98	4284890,01	1164	707273,71	4283724,96	1210	707187,52	4286798,80
1119	707003,16	4284887,12	1165	707280,85	4283726,11	1211	707219,47	4286941,18
1120	706878,78	4284452,22	1166	707283,59	4283726,55	1212	707211,07	4286967,01
1121	707211,45	4284272,75	1167	707208,45	4284194,65	1213	707203,25	4286991,05
1122	707426,56	4282931,24	1168	707202,98	4284228,75	1214	707155,10	4287139,08
1123	707570,10	4282036,08	1169	707202,99	4284228,75	1215	707165,11	4287346,46
1124	707660,09	4281970,12	1170	707200,12	4284246,58	1216	707166,63	4287378,02
1125	707624,54	4281909,08	1171	707197,45	4284263,25	1217	707163,61	4287378,17
1126	707620,00	4281901,26	1172	706861,05	4284444,75	1218	707156,70	4287378,50
1127	707601,13	4281898,26	1173	706876,53	4284498,92	1219	707156,92	4287383,15
1128	707585,33	4281895,73	1174	706887,70	4284538,02	1220	707157,03	4287385,49

1221	707167,02	4287385,01
1222	707170,62	4287459,59
1223	707187,29	4287804,59
1224	707191,33	4287805,25
1225	707191,84	4287816,09
1226	707187,89	4287817,14
1227	707190,38	4287868,55
1228	707195,62	4287977,25
1229	707186,41	4287977,69
1230	707185,63	4287977,73
1231	707185,98	4287984,72
1232	707195,88	4287984,24
1233	707209,92	4288273,10
1234	707211,69	4288309,56
1235	707224,66	4288576,46
1236	707224,66	4288576,47
1237	707214,81	4288576,95
1238	707214,67	4288576,95
1239	707215,02	4288583,95
1240	707225,00	4288583,48
1241	707225,01	4288583,48
1242	707240,76	4288908,47
1243	707253,71	4289175,71
1244	707243,79	4289176,18
1245	707244,02	4289181,08
1246	707244,12	4289183,18
1247	707254,13	4289182,71
1248	707254,14	4289182,71
1249	707282,26	4289774,94
1250	707282,26	4289774,95
1251	707272,71	4289775,41
1252	707272,94	4289780,16
1253	707273,05	4289782,41
1254	707283,04	4289781,94
1255	707294,45	4290022,09
1256	707302,71	4290196,15
1257	707306,75	4290196,82
1258	707307,26	4290207,65
1259	707303,31	4290208,70
1260	707303,43	4290211,10
1261	707311,17	4290374,18
1262	707301,56	4290374,64
1263	707301,69	4290377,46
1264	707301,89	4290381,63
1265	707311,85	4290381,15
1266	707327,30	4290705,46

1267	707328,03	4290720,86
1268	707339,44	4290960,56
1269	707340,05	4290973,41
1270	707330,06	4290973,88
1271	707330,40	4290980,87
1272	707340,38	4290980,39
1273	707357,61	4291340,98
1274	707357,79	4291344,81
1275	707369,20	4291369,20
1276	707454,10	4291550,71
1277	707445,11	4291554,91
1278	707448,08	4291561,26
1279	707457,16	4291557,01
1280	707656,91	4291984,04
1281	707660,88	4291983,13
1282	707665,47	4291992,95
1283	707662,23	4291995,42
1284	707675,38	4292023,54
1285	707697,38	4292070,56
1286	707708,35	4292094,09
1287	707699,61	4292098,18
1288	707702,58	4292104,53
1289	707711,66	4292100,28
1290	707850,62	4292397,36
1291	707962,87	4292637,35
1292	707954,38	4292641,32
1293	707955,62	4292643,97
1294	707957,35	4292647,67
1295	707966,44	4292643,42
1296	708105,40	4292940,51
1297	708217,65	4293180,49
1298	708209,62	4293184,25
1299	708209,25	4293184,43
1300	708212,21	4293190,77
1301	708221,29	4293186,52
1302	708353,03	4293468,16
1	708365,45	4293494,72

1303	707630,20	4281902,89
1304	707654,86	4281906,82
1305	707682,43	4281944,17
1306	707687,01	4281950,38
1307	707666,57	4281965,37
1308	707666,06	4281964,49
1309	707634,75	4281910,70
1303	707630,20	4281902,89

1310	705470,67	4268427,82
1311	705438,97	4268755,53
1312	705246,42	4270746,05
1313	705240,53	4270806,95
1314	704458,66	4271954,67
1315	704431,12	4272503,25
1316	704330,83	4274500,54
1317	704230,54	4276497,81
1318	704208,35	4276939,58
1319	704434,99	4277147,63
1320	705346,79	4277978,86
1321	707702,60	4280126,48
1322	707726,64	4280952,30
1323	707729,13	4281037,70
1324	707641,91	4281582,47
1325	707752,84	4281746,29
1326	707730,41	4281882,99
1327	707723,77	4281923,42
1328	707693,46	4281945,65
1329	707688,71	4281939,21
1330	707659,35	4281899,43
1331	707625,00	4281893,95
1332	707622,25	4281889,23
1333	707620,46	4281886,15
1334	707608,46	4281865,55
1335	707607,04	4281866,38
1336	707602,95	4281865,73
1337	707592,55	4281864,07
1338	707590,44	4281863,63
1339	707570,71	4281860,36
1340	707571,66	4281854,42
1341	707568,07	4281851,08
1342	707568,07	4281850,64
1343	707567,12	4281849,71
1344	707566,09	4281848,38
1345	707565,16	4281848,23
1346	707570,65	4281813,69
1347	707574,70	4281814,27
1348	707584,43	4281816,10
1349	707584,38	4281816,42
1350	707582,69	4281827,06
1351	707589,60	4281828,17
1352	707590,50	4281822,46
1353	707591,38	4281816,99
1354	707592,34	4281817,18

1355	707594,27	4281817,67		1401	707709,22	4281066,56		1447	706160,07	4278743,52
1356	707602,23	4281819,29		1402	707713,35	4281040,51		1448	706011,91	4278608,80
1357	707604,74	4281819,61		1403	707714,07	4281036,00		1449	706013,96	4278605,28
1358	707607,01	4281819,86		1404	707706,88	4280792,63		1450	706005,94	4278597,98
1359	707609,20	4281807,89		1405	707705,59	4280749,05		1451	706002,62	4278600,35
1360	707605,86	4281805,69		1406	707705,08	4280731,43		1452	705988,95	4278587,91
1361	707604,90	4281805,37		1407	707703,88	4280690,89		1453	705931,99	4278536,12
1362	707597,41	4281803,83		1408	707693,88	4280691,19		1454	705925,27	4278543,50
1363	707596,04	4281803,41		1409	707693,67	4280684,19		1455	705920,10	4278538,79
1364	707595,60	4281802,89		1410	707693,99	4280684,18		1456	705926,82	4278531,40
1365	707593,66	4281802,66		1411	707703,66	4280683,89		1457	705567,84	4278204,21
1366	707594,12	4281799,77		1412	707703,66	4280683,88		1458	705488,60	4278131,98
1367	707595,03	4281799,92		1413	707699,36	4280538,90		1459	705481,85	4278139,37
1368	707595,43	4281797,44		1414	707698,63	4280514,24		1460	705480,30	4278137,96
1369	707595,81	4281794,98		1415	707688,02	4280156,07		1461	705476,69	4278134,66
1370	707596,96	4281787,76		1416	707687,44	4280136,96		1462	705483,44	4278127,27
1371	707593,01	4281787,14		1417	707687,32	4280132,84		1463	705423,30	4278072,35
1372	707593,34	4281785,06		1418	707343,17	4279819,66		1464	705300,15	4277959,88
1373	707597,52	4281785,73		1419	707345,22	4279816,13		1465	705045,59	4277727,40
1374	707597,42	4281786,33		1420	707337,20	4279808,83		1466	705040,96	4277732,47
1375	707617,91	4281789,74		1421	707333,87	4279811,21		1467	705038,81	4277734,82
1376	707615,32	4281806,04		1422	707263,46	4279747,13		1468	705034,79	4277731,14
1377	707624,50	4281807,49		1423	707259,27	4279751,73		1469	705033,65	4277730,10
1378	707625,76	4281799,54		1424	707256,73	4279754,52		1470	705040,43	4277722,67
1379	707628,13	4281799,92		1425	707255,45	4279753,35		1471	704957,80	4277647,22
1380	707630,71	4281783,76		1426	707251,55	4279749,80		1472	704788,28	4277491,87
1381	707598,74	4281778,44		1427	707258,22	4279742,48		1473	704603,16	4277322,22
1382	707598,57	4281779,39		1428	707258,21	4279742,47		1474	704596,40	4277329,60
1383	707573,52	4281774,96		1429	706819,67	4279343,42		1475	704596,05	4277329,28
1384	707584,77	4281766,79		1430	706812,94	4279350,82		1476	704591,24	4277324,87
1385	707599,44	4281756,16		1431	706809,81	4279347,97		1477	704598,01	4277317,49
1386	707599,44	4281756,15		1432	706807,76	4279346,11		1478	704193,01	4276946,05
1387	707603,08	4281733,30		1433	706810,36	4279343,25		1479	704199,41	4276817,12
1388	707603,09	4281733,30		1434	706814,48	4279338,72		1480	704204,06	4276723,39
1389	707604,62	4281723,65		1435	706734,41	4279265,85		1481	704207,87	4276646,93
1390	707604,81	4281722,44		1436	706723,19	4279255,65		1482	704211,89	4276646,27
1391	707609,80	4281691,02		1437	706714,44	4279247,69		1483	704212,43	4276635,44
1392	707633,39	4281542,80		1438	706698,90	4279233,55		1484	704208,48	4276634,38
1393	707670,83	4281307,61		1439	706656,75	4279195,19		1485	704210,32	4276597,41
1394	707670,83	4281307,60		1440	706614,59	4279156,84		1486	704212,24	4276558,72
1395	707661,07	4281306,05		1441	706574,20	4279120,09		1487	704215,28	4276497,54
1396	707660,94	4281306,03		1442	706375,85	4278939,76		1488	704222,75	4276347,04
1397	707661,75	4281300,91		1443	706370,89	4278945,21		1489	704224,82	4276305,31
1398	707662,04	4281299,12		1444	706369,12	4278947,16		1490	704214,83	4276304,81
1399	707671,94	4281300,70		1445	706363,94	4278942,44		1491	704215,18	4276297,82
1400	707688,69	4281195,44		1446	706370,66	4278935,05		1492	704225,17	4276298,32

1493	704257,09	4275656,16
1494	704247,09	4275655,67
1495	704247,44	4275648,69
1496	704257,45	4275649,18
1497	704280,06	4275193,73
1498	704289,33	4275007,04
1499	704279,33	4275006,54
1500	704279,68	4274999,56
1501	704286,38	4274999,90
1502	704289,67	4275000,06
1503	704293,90	4274915,45
1504	704297,10	4274851,71
1505	704301,15	4274851,05
1506	704301,69	4274840,21
1507	704297,73	4274839,15
1508	704303,70	4274719,90
1509	704311,70	4274560,21
1510	704314,38	4274506,66
1511	704316,89	4274456,68
1512	704316,88	4274456,68
1513	704308,75	4274456,27
1514	704308,99	4274451,41
1515	704316,48	4274451,79
1516	704321,35	4274362,92
1517	704324,17	4274311,41
1518	704349,43	4273808,66
1519	704339,43	4273808,16
1520	704339,78	4273801,17
1521	704349,77	4273801,67
1522	704349,77	4273801,66
1523	704349,84	4273800,12
1524	704351,91	4273759,19
1525	704357,56	4273647,63
1526	704361,08	4273647,05
1527	704361,59	4273637,03
1528	704358,14	4273636,10
1529	704367,30	4273454,78
1530	704369,30	4273415,30
1531	704370,37	4273393,87
1532	704379,70	4273209,49
1533	704379,70	4273209,48
1534	704373,58	4273209,18
1535	704369,70	4273208,98
1536	704370,06	4273201,99
1537	704380,06	4273202,50
1538	704395,23	4272902,25

1539	704404,37	4272722,81
1540	704406,55	4272680,12
1541	704410,11	4272610,32
1542	704400,11	4272609,82
1543	704400,46	4272602,82
1544	704410,44	4272603,33
1545	704410,44	4272603,32
1546	704411,94	4272574,16
1547	704430,94	4272202,71
1548	704437,72	4272070,36
1549	704441,19	4272002,33
1550	704443,03	4271966,55
1551	704443,99	4271947,78
1552	704473,56	4271904,50
1553	704475,20	4271902,11
1554	704478,98	4271903,66
1555	704485,10	4271894,70
1556	704482,29	4271891,74
1557	704627,02	4271679,93
1558	704746,03	4271505,76
1559	704737,78	4271500,12
1560	704741,72	4271494,34
1561	704743,66	4271495,67
1562	704749,98	4271499,98
1563	704952,24	4271203,96
1564	705028,08	4271092,97
1565	705028,07	4271092,97
1566	705028,08	4271092,96
1567	705019,81	4271087,32
1568	705023,77	4271081,54
1569	705032,02	4271087,19
1570	705032,03	4271087,19
1571	705153,73	4270908,97
1572	705169,13	4270886,40
1573	705170,95	4270883,73
1574	705207,20	4270828,47
1575	705225,01	4270801,33
1576	705238,77	4270658,77
1577	705239,34	4270652,94
1578	705229,37	4270651,98
1579	705230,04	4270645,01
1580	705240,01	4270645,97
1581	705275,23	4270282,10
1582	705279,29	4270281,63
1583	705280,34	4270270,84
1584	705276,44	4270269,60

1585	705297,13	4270055,79
1586	705287,18	4270054,82
1587	705287,85	4270047,86
1588	705297,81	4270048,82
1589	705355,12	4269458,65
1590	705351,46	4269458,29
1591	705345,16	4269457,68
1592	705345,84	4269450,71
1593	705355,80	4269451,68
1594	705400,36	4268994,03
1595	705409,72	4268897,99
1596	705413,26	4268861,53
1597	705403,30	4268860,56
1598	705403,98	4268853,59
1599	705413,94	4268854,63
1600	705455,53	4268426,36
1310	705470,67	4268427,82

1601	707569,48	4281868,08
1602	707589,24	4281871,23
1603	707598,29	4281872,67
1604	707603,86	4281873,56
1605	707609,40	4281883,06
1606	707609,41	4281883,07
1607	707610,24	4281884,52
1608	707612,01	4281887,56
1609	707614,78	4281892,32
1610	707586,59	4281887,83
1611	707568,88	4281885,01
1612	707569,09	4281883,72
1613	707567,37	4281881,36
1601	707569,48	4281868,08

1614	707574,55	4281789,26
1615	707582,25	4281790,49
1616	707581,07	4281797,94
1617	707573,37	4281796,72
1618	707573,93	4281793,16
1614	707574,55	4281789,26

1619	707566,77	4281779,86
1620	707570,04	4281780,43
1621	707572,09	4281780,80
1622	707588,50	4281783,70
1623	707588,08	4281786,35
1624	707587,98	4281786,33

1625	707585,50	4281785,93
1626	707583,04	4281785,55
1627	707570,40	4281783,53
1628	707568,99	4281792,37
1629	707562,28	4281791,30
1630	707554,59	4281790,07
1631	707553,98	4281789,12
1632	707561,83	4281783,43
1633	707565,63	4281780,67
1619	707566,77	4281779,86

1634	705462,53	4268368,35
1635	705468,56	4268368,95
1636	705475,33	4268369,44
1637	705476,30	4268369,51
1638	705475,45	4268378,34
1639	705471,44	4268419,85
1640	705448,35	4268417,62
1641	705447,25	4268416,29
1642	705447,86	4268410,02
1643	705448,82	4268400,42
1644	705452,28	4268400,77
1645	705454,23	4268381,11
1646	705461,23	4268381,79
1647	705462,53	4268368,36
1634	705462,53	4268368,35

1648	709417,96	4256818,94
1649	709504,85	4256872,56
1650	709562,11	4256907,90
1651	709554,37	4256920,44
1652	709538,62	4256945,96
1653	709545,43	4256950,16
1654	709545,95	4256949,31
1655	709571,48	4256965,08
1656	709340,64	4257337,16
1657	709150,86	4257361,31
1658	708987,03	4257626,07
1659	707934,72	4259326,70
1660	706978,24	4260872,44
1661	706882,17	4261027,18
1662	706067,30	4262339,73
1663	706023,84	4262784,60
1664	705829,37	4264774,97
1665	705707,71	4266020,10
1666	705633,96	4266765,25

1667	705525,13	4267864,78
1668	705481,87	4268312,05
1669	705479,67	4268334,77
1670	705478,68	4268334,71
1671	705476,37	4268334,55
1672	705465,91	4268333,52
1673	705467,21	4268320,08
1674	705460,53	4268319,44
1675	705459,22	4268332,86
1676	705455,50	4268332,50
1677	705462,99	4268256,54
1678	705471,79	4268257,41
1679	705477,03	4268203,67
1680	705500,05	4267967,90
1681	705504,15	4267967,43
1682	705505,20	4267956,63
1683	705501,27	4267955,38
1684	705529,39	4267667,25
1685	705519,43	4267666,28
1686	705520,11	4267659,32
1687	705530,08	4267660,29
1688	705579,68	4267155,63
1689	705588,12	4267070,20
1690	705578,16	4267069,22
1691	705578,85	4267062,25
1692	705588,79	4267063,23
1693	705643,39	4266509,08
1694	705647,47	4266508,61
1695	705648,51	4266497,81
1696	705644,62	4266496,57
1697	705646,10	4266481,60
1698	705646,93	4266473,14
1699	705636,98	4266472,16
1700	705637,31	4266468,82
1701	705637,67	4266465,19
1702	705647,62	4266466,17
1703	705677,50	4266162,70
1704	705705,73	4265876,07
1705	705695,77	4265875,09
1706	705696,10	4265871,76
1707	705696,46	4265868,12
1708	705706,41	4265869,10
1709	705735,85	4265570,31
1710	705739,92	4265569,84
1711	705740,97	4265559,04
1712	705737,08	4265557,80

1713	705764,54	4265279,02
1714	705754,59	4265278,04
1715	705755,27	4265271,07
1716	705765,23	4265272,05
1717	705777,69	4265145,53
1718	705808,39	4264833,80
1719	705823,34	4264681,95
1720	705823,34	4264681,94
1721	705813,36	4264680,96
1722	705813,69	4264677,64
1723	705814,05	4264674,00
1724	705823,98	4264674,98
1725	705853,64	4264371,59
1726	705857,75	4264371,11
1727	705858,80	4264360,32
1728	705854,86	4264359,06
1729	705880,06	4264101,31
1730	705881,12	4264090,40
1731	705881,65	4264084,84
1732	705871,71	4264083,87
1733	705871,94	4264081,47
1734	705872,38	4264076,90
1735	705882,34	4264077,87
1736	705940,02	4263487,74
1737	705930,06	4263486,77
1738	705930,75	4263479,80
1739	705940,68	4263480,76
1740	705966,70	4263214,90
1741	705998,43	4262890,62
1742	705988,47	4262889,65
1743	705989,15	4262882,69
1744	705999,09	4262883,66
1745	706030,29	4262564,28
1746	706034,36	4262563,86
1747	706035,40	4262553,06
1748	706031,51	4262551,82
1749	706051,98	4262342,30
1750	706042,02	4262341,33
1751	706042,70	4262334,36
1752	706052,40	4262335,30
1753	706337,63	4261875,49
1754	706329,13	4261870,22
1755	706332,83	4261864,26
1756	706341,33	4261869,53
1757	706503,05	4261608,93
1758	706605,33	4261444,14

1759	706654,00	4261365,74		1805	708303,75	4258701,70		1851	709339,50	4256971,41
1760	706654,00	4261365,73		1806	708317,43	4258679,61		1852	709358,06	4256941,34
1761	706648,81	4261362,52		1807	708321,21	4258673,49		1853	709359,71	4256942,17
1762	706645,48	4261360,45		1808	708323,61	4258669,61		1854	709367,66	4256929,29
1763	706649,18	4261354,50		1809	708391,94	4258559,05		1855	709366,39	4256927,86
1764	706657,65	4261359,75		1810	708485,49	4258407,69		1856	709377,99	4256909,09
1765	706657,65	4261359,74		1811	708488,86	4258408,89		1857	709384,74	4256913,29
1766	706963,08	4260865,85		1812	708494,15	4258400,36		1858	709387,32	4256909,15
1767	706964,73	4260863,19		1813	708491,57	4258397,87		1859	709399,96	4256917,44
1768	706969,85	4260854,93		1814	708493,75	4258394,33		1860	709394,75	4256925,80
1769	706975,11	4260846,41		1815	708498,14	4258387,22		1861	709400,68	4256929,50
1770	706980,58	4260837,55		1816	708548,91	4258305,08		1862	709406,21	4256920,63
1771	706987,37	4260826,55		1817	708540,47	4258299,87		1863	709419,08	4256928,18
1772	706969,65	4260761,54		1818	708540,39	4258299,82		1864	709420,13	4256928,56
1773	706965,61	4260746,76		1819	708544,07	4258293,87		1865	709421,23	4256928,52
1774	707097,55	4260631,64		1820	708552,56	4258299,12		1866	709422,23	4256928,06
1775	707097,56	4260631,63		1821	708577,24	4258259,20		1867	709423,01	4256927,26
1776	707101,59	4260628,12		1822	708608,57	4258208,48		1868	709431,12	4256914,95
1777	707121,29	4260610,93		1823	708628,48	4258176,24		1869	709432,01	4256914,24
1778	707154,82	4260556,85		1824	708736,88	4258000,76		1870	709433,05	4256913,74
1779	707285,78	4260345,61		1825	708864,20	4257794,64		1871	709434,17	4256913,51
1780	707277,28	4260340,34		1826	708855,67	4257789,37		1872	709435,32	4256913,53
1781	707280,97	4260334,39		1827	708859,35	4257783,42		1873	709436,43	4256913,81
1782	707289,47	4260339,66		1828	708867,85	4257788,67		1874	709437,44	4256914,35
1783	707380,65	4260192,48		1829	709179,70	4257284,37		1875	709439,50	4256913,02
1784	707384,51	4260193,86		1830	709171,19	4257279,10		1876	709440,63	4256911,05
1785	707390,22	4260184,64		1831	709174,87	4257273,14		1877	709421,80	4256899,33
1786	707387,27	4260181,80		1832	709183,30	4257278,35		1878	709420,21	4256901,88
1787	707390,36	4260176,79		1833	709219,72	4257219,48		1879	709422,22	4256905,35
1788	707565,63	4259893,88		1834	709223,57	4257220,85		1880	709422,18	4256906,20
1789	707601,74	4259835,59		1835	709229,28	4257211,63		1881	709421,84	4256906,98
1790	707593,24	4259830,32		1836	709226,33	4257208,79		1882	709418,83	4256912,30
1791	707596,93	4259824,38		1837	709288,11	4257108,93		1883	709418,29	4256912,82
1792	707605,43	4259829,64		1838	709284,20	4257092,41		1884	709417,59	4256913,08
1793	707633,27	4259784,71		1839	709287,11	4257087,71		1885	709416,85	4256913,01
1794	707724,02	4259638,09		1840	709282,40	4257084,79		1886	709416,20	4256912,64
1795	707917,53	4259325,47		1841	709275,82	4257056,87		1887	709412,69	4256910,25
1796	707909,02	4259320,20		1842	709276,62	4257057,36		1888	709419,37	4256899,53
1797	707912,71	4259314,24		1843	709298,80	4257021,45		1889	709413,43	4256895,82
1798	707921,22	4259319,51		1844	709308,31	4257027,33		1890	709407,08	4256906,01
1799	708002,42	4259188,34		1845	709309,71	4257025,05		1891	709406,26	4256905,36
1800	708176,23	4258907,71		1846	709310,01	4257025,22		1892	709394,13	4256898,22
1801	708286,88	4258728,94		1847	709336,12	4256982,97		1893	709417,30	4256861,07
1802	708279,37	4258724,29		1848	709335,83	4256982,78		1894	709412,86	4256858,30
1803	708281,26	4258721,25		1849	709341,93	4256972,90		1895	709405,82	4256853,92
1804	708288,73	4258725,88		1850	709339,80	4256971,59		1896	709398,99	4256849,66

1897	709399,72	4256848,47
1898	709400,83	4256846,66
1899	709403,74	4256841,96
1900	709403,92	4256841,67
1901	709410,07	4256831,70
1902	709507,83	4256892,02
1903	709507,01	4256896,36
1904	709501,43	4256905,39
1905	709508,24	4256909,59
1906	709516,11	4256896,83
1907	709520,18	4256890,24
1908	709507,21	4256882,23
1909	709414,28	4256824,90
1648	709417,96	4256818,94

1910	709452,18	4256763,55
1911	709731,42	4256850,00
1912	709767,37	4256861,16
1913	709830,93	4256880,87
1914	709833,91	4256871,26
1915	709840,59	4256873,34
1916	709837,63	4256882,89
1917	709973,21	4256924,91
1918	710165,60	4256984,56
1919	710237,63	4257078,80
1920	710447,23	4257353,04
1921	710467,96	4257380,17
1922	710744,83	4257417,25
1923	710745,65	4257417,36
1924	710794,32	4257423,87
1925	710819,13	4257456,35
1926	710862,05	4257512,56
1927	710862,58	4257512,16
1928	710938,65	4257612,73
1929	710819,39	4257703,81
1930	710823,46	4257709,15
1931	710778,76	4257743,29
1932	710774,96	4257738,32
1933	710730,89	4257771,98
1934	710680,71	4257706,32
1935	710641,86	4257655,49
1936	710641,07	4257656,10
1937	710147,58	4257010,38
1938	709640,79	4256853,35
1939	709574,64	4256959,98
1940	709549,11	4256944,20

1941	709561,18	4256924,64
1942	709573,12	4256905,29
1943	709497,78	4256858,80
1944	709424,82	4256813,77
1945	709422,16	4256812,14
1946	709425,84	4256806,18
1910	709452,18	4256763,55

1947	709343,04	4256772,71
1948	709400,94	4256808,44
1949	709398,46	4256812,45
1950	709397,26	4256814,40
1951	709381,17	4256804,46
1952	709345,32	4256782,34
1953	709299,65	4256856,35
1954	709295,44	4256863,16
1955	709273,91	4256898,07
1956	709246,27	4256942,86
1957	709255,82	4256954,42
1958	709237,79	4256943,31
1959	709265,67	4256898,11
1960	709290,02	4256858,65
1961	709293,72	4256852,67
1962	709310,81	4256824,95
1947	709343,04	4256772,71

1963	709352,60	4256877,29
1964	709346,99	4256886,29
1965	709343,39	4256892,05
1966	709340,28	4256897,03
1967	709341,13	4256900,72
1968	709341,89	4256904,00
1969	709335,75	4256913,94
1970	709334,17	4256916,51
1971	709328,69	4256925,38
1972	709321,89	4256936,41
1973	709311,64	4256952,99
1974	709301,45	4256946,65
1975	709289,89	4256939,45
1976	709284,59	4256948,05
1977	709273,97	4256941,48
1978	709269,76	4256948,29
1979	709267,13	4256952,54
1980	709266,06	4256954,27
1981	709256,08	4256942,19
1982	709282,46	4256899,44

1983	709302,24	4256867,38
1984	709306,45	4256860,57
1985	709315,43	4256846,01
1986	709327,38	4256826,65
1987	709328,79	4256824,37
1988	709333,44	4256816,83
1989	709347,93	4256793,35
1990	709364,06	4256803,31
1991	709391,74	4256820,38
1992	709393,06	4256821,20
1993	709386,90	4256831,16
1994	709382,69	4256837,97
1995	709382,01	4256839,07
1996	709378,76	4256837,05
1997	709374,04	4256834,11
1998	709371,40	4256838,35
1999	709364,89	4256848,79
2000	709350,88	4256871,26
2001	709356,20	4256874,57
2002	709358,39	4256875,94
1963	709352,60	4256877,29

Приложение №1.2. Перечень координат характерных точек границ зоны планируемого размещения линейного объекта на территории Казачинско-Ленского района Иркутской области в системе координат МСК 38 зона 5

№ точки	X	Y
1	710584,34	5102471,06
2	710602,56	5102462,83
3	710644,22	5102562,85
4	710663,42	5102608,98
5	710667,44	5102608,23
6	710671,61	5102618,25
7	710668,25	5102620,58
8	710676,55	5102640,53
9	710678,43	5102645,03
10	710692,79	5102639,03
11	710616,62	5102456,50
12	710622,09	5102454,03
13	710698,31	5102636,72
14	710699,23	5102636,34
15	710702,31	5102643,73
16	710701,40	5102644,11
17	711065,51	5103516,82
18	711470,50	5104487,48
19	713662,89	5106046,24
20	713781,31	5106130,04
21	715495,64	5107343,20
22	716332,82	5107935,64
23	716493,98	5108383,32
24	717087,94	5108575,18
25	717863,15	5108825,58
26	718924,28	5109380,96
27	720422,27	5110165,02
28	720432,93	5110144,66
29	720178,95	5110011,73
30	720181,74	5110006,41
31	720441,03	5110142,13
32	720424,81	5110173,12
33	720419,49	5110170,34
34	718921,50	5109386,28
35	717860,82	5108831,14
36	717086,11	5108580,89
37	716489,34	5108388,13
38	716327,81	5107939,45
39	715492,17	5107348,09
40	713777,85	5106134,93
41	713659,43	5106051,14
42	711465,62	5104491,38
43	711059,98	5103519,13
44	710695,86	5102646,42
45	710674,47	5102655,34
46	710673,67	5102657,29
47	710674,59	5102659,52
48	710674,73	5102659,84
49	710677,05	5102658,86
50	710677,06	5102658,87
51	710692,70	5102696,36
52	710690,36	5102697,32
53	710692,81	5102703,19
54	710694,09	5102706,28
55	710718,18	5102764,14
56	710726,85	5102784,98
57	710735,55	5102781,36
58	710735,56	5102781,36
59	710754,78	5102827,52
60	710767,20	5102857,35
61	710777,84	5102882,92
62	710949,87	5103296,15
63	710940,94	5103299,87
64	710943,63	5103306,33
65	710952,88	5103302,48
66	711093,27	5103639,71
67	711111,60	5103683,74
68	711117,28	5103697,39
69	711121,30	5103696,64
70	711125,47	5103706,66
71	711122,11	5103708,99
72	711170,34	5103824,82
73	711200,03	5103896,15
74	711200,02	5103896,15
75	711190,92	5103899,95
76	711193,61	5103906,39
77	711202,83	5103902,55
78	711452,59	5104501,84
79	711460,24	5104507,26
80	711500,61	5104535,93
81	711503,61	5104533,17
82	711512,47	5104539,43
83	711510,86	5104543,21
84	711521,82	5104550,99
85	711534,93	5104560,30
86	711744,52	5104709,14
87	711895,24	5104816,18
88	711895,24	5104816,19
89	711889,45	5104824,35
90	711895,12	5104828,39
91	711900,46	5104820,82
92	711900,47	5104820,82
93	712332,85	5105127,87
94	712383,94	5105164,43
95	712383,95	5105164,44
96	712379,26	5105170,98
97	712378,22	5105172,45
98	712380,89	5105174,35
99	712383,92	5105176,52
100	712388,27	5105170,46
101	712389,80	5105168,32
102	712678,55	5105374,87
103	712846,26	5105493,49
104	712872,82	5105512,29
105	712867,04	5105520,45
106	712871,34	5105523,48
107	712872,75	5105524,47
108	712877,72	5105517,43
109	713117,20	5105686,82
110	713196,29	5105742,77
111	713228,65	5105765,66
112	713231,66	5105762,89
113	713240,52	5105769,15
114	713238,91	5105772,91
115	713361,95	5105859,93
116	713356,19	5105868,04
117	713356,88	5105868,53
118	713361,86	5105872,11
119	713367,14	5105864,63
120	713666,66	5106076,50
121	713835,84	5106196,15
122	713851,34	5106207,13
123	713845,55	5106215,33
124	713846,25	5106215,83

125	713851,27	5106219,36
126	713857,05	5106211,19
127	713913,58	5106251,19
128	714012,26	5106320,99
129	714204,34	5106456,85
130	714341,22	5106553,67
131	714341,22	5106553,68
132	714335,45	5106561,84
133	714341,17	5106565,89
134	714346,95	5106557,71
135	714667,98	5106784,71
136	714670,99	5106781,94
137	714679,85	5106788,21
138	714678,24	5106791,96
139	714701,29	5106808,26
140	714774,98	5106860,42
141	714831,13	5106900,17
142	714831,14	5106900,18
143	714825,40	5106908,27
144	714831,12	5106912,31
145	714836,90	5106904,14
146	714836,91	5106904,14
147	715320,96	5107246,77
148	715320,95	5107246,78
149	715315,27	5107254,77
150	715321,00	5107258,82
151	715326,78	5107250,64
152	715810,82	5107593,29
153	715810,82	5107593,30
154	715805,09	5107601,40
155	715810,80	5107605,44
156	715816,58	5107597,26
157	716225,48	5107886,77
158	716288,40	5107931,33
159	716288,99	5107931,73
160	716290,76	5107933,00
161	716297,96	5107938,09
162	716316,03	5107950,89
163	716478,19	5108401,31
164	716670,40	5108463,33
165	717051,01	5108586,13
166	717049,24	5108591,64
167	717047,94	5108595,67
168	717054,60	5108597,82
169	717057,64	5108588,41
170	717407,98	5108701,45
171	717622,03	5108770,52
172	717620,60	5108774,97
173	717618,96	5108780,04
174	717625,61	5108782,19
175	717626,37	5108779,83
176	717628,68	5108772,66
177	717628,69	5108772,66
178	717848,88	5108843,71
179	717850,59	5108844,27
180	718206,60	5109030,40
181	718202,86	5109037,55
182	718201,97	5109039,25
183	718208,17	5109042,49
184	718212,53	5109034,16
185	718295,39	5109077,50
186	718298,00	5109074,35
187	718307,61	5109079,38
188	718306,52	5109083,32
189	718562,41	5109217,13
190	718630,57	5109252,79
191	718749,39	5109314,93
192	718780,70	5109331,30
193	718782,37	5109332,17
194	718777,90	5109340,72
195	718784,09	5109343,96
196	718788,70	5109335,15
197	718894,81	5109390,64
198	718899,65	5109393,18
199	718861,16	5109466,78
200	718786,76	5109571,62
201	718742,33	5109634,25
202	718562,34	5109887,91
203	718449,49	5110046,94
204	718447,18	5110050,20
205	718395,11	5110123,59
206	718350,87	5110185,94
207	718221,49	5110368,28
208	718024,67	5110645,65
209	717934,99	5110772,05
210	717868,47	5110865,80
211	717868,16	5110866,24
212	717824,65	5110927,57
213	717820,98	5110936,06
214	717818,04	5110944,98
215	717817,54	5110946,97
216	717813,10	5110943,84
217	717807,31	5110952,00
218	717811,45	5110954,95
219	717810,03	5110956,96
220	717807,82	5110960,08
221	717791,52	5110983,05
222	717805,73	5110993,13
223	717793,08	5111010,96
224	717799,39	5111015,47
225	717800,21	5111015,21
226	717801,06	5111015,16
227	717801,88	5111015,35
228	717802,64	5111015,73
229	717804,10	5111016,97
230	717804,49	5111017,89
231	717804,57	5111018,90
232	717804,36	5111019,89
233	717797,90	5111029,73
234	717781,83	5111051,80
235	717780,86	5111052,48
236	717737,92	5111069,75
237	717736,22	5111072,37
238	717735,02	5111074,21
239	717727,39	5111085,99
240	717717,24	5111100,66
241	717716,76	5111101,23
242	717733,13	5111112,94
243	717717,35	5111134,99
244	717715,60	5111137,43
245	717713,07	5111135,60
246	717704,15	5111148,17
247	717680,17	5111131,18
248	717655,17	5111166,93
249	717626,46	5111207,44
250	717560,92	5111299,96
251	717717,12	5111410,75
252	717719,61	5111408,45
253	717727,80	5111414,25
254	717726,47	5111417,37
255	717786,79	5111460,15
256	717958,08	5111581,62
257	718039,65	5111639,48
258	718048,86	5111646,01
259	718037,29	5111662,33
260	718028,07	5111655,79
261	717873,70	5111546,31
262	717868,51	5111553,65

263	717844,84	5111536,88
264	717850,05	5111529,53
265	717714,99	5111433,75
266	717712,22	5111436,31
267	717704,03	5111430,50
268	717705,51	5111427,03
269	717533,03	5111304,71
270	717610,14	5111195,87
271	717638,86	5111155,35
272	717638,10	5111154,81
273	717648,92	5111139,56
274	717641,80	5111134,52
275	717659,32	5111109,80
276	717666,45	5111114,86
277	717677,43	5111099,35
278	717670,63	5111094,53
279	717687,40	5111070,87
280	717692,12	5111074,23
281	717707,84	5111052,26
282	717708,37	5111052,64
283	717730,28	5111022,00
284	717725,63	5111012,84
285	717749,84	5110979,00
286	717751,45	5110980,14
287	717753,60	5110976,85
288	717760,06	5110966,32
289	717760,83	5110965,53
290	717761,76	5110964,91
291	717762,79	5110964,48
292	717763,87	5110964,29
293	717764,12	5110964,29
294	717767,80	5110959,09
295	717774,43	5110963,80
296	717796,77	5110932,31
297	717846,36	5110862,40
298	717839,03	5110857,20
299	717855,80	5110833,53
300	717863,15	5110838,73
301	717996,79	5110650,39
302	717989,45	5110645,18
303	718006,23	5110621,51
304	718013,57	5110626,74
305	718124,84	5110469,89
306	718127,55	5110466,07
307	718193,59	5110373,03
308	718186,26	5110367,83

309	718203,02	5110344,17
310	718210,38	5110349,38
311	718273,44	5110260,50
312	718358,48	5110140,65
313	718367,22	5110128,34
314	718359,88	5110123,13
315	718376,65	5110099,48
316	718384,00	5110104,68
317	718430,87	5110038,63
318	718540,82	5109883,67
319	718533,49	5109878,46
320	718550,26	5109854,79
321	718557,61	5109860,01
322	718714,44	5109638,98
323	718707,11	5109633,78
324	718723,88	5109610,11
325	718731,23	5109615,32
326	718827,29	5109479,93
327	718819,41	5109474,35
328	718836,22	5109450,69
329	718844,06	5109456,31
330	718872,65	5109401,63
331	718797,16	5109362,15
332	718792,57	5109370,96
333	718750,91	5109349,17
334	718755,37	5109340,62
335	718740,13	5109332,66
336	718553,13	5109234,86
337	718297,25	5109101,04
338	718294,63	5109104,19
339	718285,02	5109099,16
340	718286,12	5109095,22
341	718220,98	5109061,16
342	718216,62	5109069,49
343	718174,97	5109047,72
344	718179,61	5109038,86
345	717876,68	5108880,48
346	717872,22	5108889,03
347	717846,49	5108875,60
348	717850,98	5108867,04
349	717842,82	5108862,78
350	717842,72	5108862,74
351	717641,58	5108797,85
352	717638,50	5108807,38
353	717593,77	5108792,94
354	717596,85	5108783,41

355	717070,53	5108613,60
356	717067,50	5108623,00
357	717022,75	5108608,56
358	717025,84	5108599,03
359	716470,61	5108419,88
360	716455,95	5108425,15
361	716446,13	5108397,88
362	716454,60	5108394,83
363	716335,36	5108063,64
364	716326,30	5108066,90
365	716316,45	5108039,63
366	716325,53	5108036,35
367	716299,34	5107963,58
368	716293,75	5107959,62
369	716288,55	5107966,96
370	716264,88	5107950,21
371	716270,08	5107942,86
372	716035,20	5107776,56
373	715821,35	5107625,15
374	715815,57	5107633,32
375	715777,21	5107606,16
376	715782,94	5107598,06
377	715331,55	5107278,53
378	715325,77	5107286,70
379	715287,40	5107259,54
380	715293,06	5107251,54
381	714841,68	5106932,02
382	714835,89	5106940,20
383	714797,51	5106913,04
384	714803,25	5106904,94
385	714689,75	5106824,59
386	714666,69	5106808,30
387	714663,68	5106811,07
388	714654,82	5106804,80
389	714656,43	5106801,04
390	714361,53	5106592,52
391	714351,73	5106585,59
392	714345,95	5106593,77
393	714307,57	5106566,62
394	714313,34	5106558,46
395	714000,72	5106337,32
396	713861,83	5106239,07
397	713856,05	5106247,25
398	713817,67	5106220,10
399	713823,46	5106211,91
400	713371,93	5105892,52

401	713366,58	5105900,09
402	713328,36	5105872,72
403	713334,04	5105864,70
404	713227,36	5105789,25
405	713224,35	5105792,02
406	713215,49	5105785,75
407	713217,10	5105781,99
408	713105,64	5105703,15
409	712882,51	5105545,31
410	712877,53	5105552,36
411	712839,17	5105525,22
412	712844,94	5105517,07
413	712688,97	5105406,74
414	712666,96	5105391,17
415	712394,43	5105196,22
416	712388,56	5105204,43
417	712350,31	5105177,07
418	712356,04	5105169,06
419	712321,24	5105144,16
420	711905,25	5104848,74
421	711899,92	5104856,32
422	711861,54	5104829,07
423	711867,35	5104820,90
424	711523,34	5104576,61
425	711499,30	5104559,54
426	711496,30	5104562,30
427	711487,44	5104556,04
428	711489,06	5104552,26
429	711454,15	5104527,47
430	711448,94	5104534,81
431	711425,29	5104518,02
432	711433,08	5104507,05
433	711382,84	5104386,50
434	711373,93	5104390,21

435	711362,77	5104363,43
436	711371,68	5104359,72
437	711192,07	5103928,70
438	711182,83	5103932,55
439	711164,77	5103889,17
440	711173,88	5103885,37
441	711151,87	5103832,52
442	711103,64	5103716,68
443	711099,62	5103717,42
444	711095,45	5103707,40
445	711098,81	5103705,07
446	711074,80	5103647,39
447	710942,10	5103328,64
448	710932,85	5103332,49
449	710914,79	5103289,09
450	710923,72	5103285,37
451	710759,38	5102890,61
452	710740,58	5102845,46
453	710739,51	5102845,91
454	710723,72	5102807,96
455	710716,08	5102811,13
456	710703,94	5102782,00
457	710702,88	5102782,45
458	710685,92	5102741,72
459	710642,08	5102757,85
460	710640,97	5102755,06
461	710638,59	5102749,36
462	710640,00	5102739,86
463	710640,66	5102735,40
464	710642,31	5102724,33
465	710641,22	5102721,71
466	710639,83	5102718,38
467	710637,49	5102719,35
468	710634,34	5102711,81

469	710625,72	5102715,40
470	710608,54	5102674,19
471	710652,66	5102655,77
472	710656,93	5102645,41
473	710650,26	5102629,40
474	710649,78	5102628,27
475	710645,76	5102629,01
476	710643,93	5102624,62
477	710641,59	5102619,00
478	710644,95	5102616,67
479	710633,44	5102589,01
480	710625,14	5102592,45
481	710613,96	5102565,69
482	710622,29	5102562,23
1	710584,34	5102471,06
483	717699,88	5111103,41
484	717713,13	5111112,68
485	717716,31	5111109,47
486	717716,03	5111108,09
487	717724,75	5111114,33
488	717716,71	5111125,57
489	717712,44	5111122,53
490	717707,86	5111129,10
491	717702,25	5111137,02
492	717684,28	5111124,28
493	717691,65	5111113,89
494	717691,98	5111113,41
495	717691,99	5111113,41
496	717693,17	5111111,73
497	717693,72	5111112,13
498	717699,51	5111103,96
499	717699,85	5111103,47
483	717699,88	5111103,41

Приложение №2. Перечень координат границ зон планируемого размещения временных зданий и сооружений

Приложение №2.1. Перечень координат границ зон планируемого размещения временных зданий и сооружений на территории Жигаловского муниципального округа Иркутской области в системе координат МСК 38 зона 4

№ точки	X	Y
1		
1	709468,37	4256832,44
2	709470,08	4256833,50
3	709475,84	4256837,05
4	709481,41	4256840,48
5	709582,76	4256903,01
6	709567,13	4256928,32
7	709561,18	4256924,64
8	709573,12	4256905,29
9	709497,78	4256858,80
10	709496,85	4256857,36
11	709491,14	4256851,64
12	709485,95	4256847,77
13	709484,42	4256846,64
14	709466,45	4256835,54
1	709468,37	4256832,44
2		
15	709504,85	4256872,56
16	709562,11	4256907,90
17	709554,37	4256920,44
18	709548,41	4256916,77
19	709552,48	4256910,18
20	709526,14	4256893,93
21	709522,07	4256900,51
22	709516,11	4256896,83
23	709520,18	4256890,24
24	709507,21	4256882,23
25	709506,95	4256879,11
15	709504,85	4256872,56
3		
26	709425,84	4256806,18
27	709427,54	4256807,23
28	709451,35	4256821,92
29	709449,43	4256825,04
30	709434,22	4256815,66
31	709431,13	4256814,23
32	709427,69	4256813,53
33	709424,82	4256813,77
34	709422,16	4256812,14
35	709425,38	4256806,93
26	709425,84	4256806,18
4		
36	709406,91	4256852,91
37	709413,96	4256857,27
38	709412,86	4256858,30
39	709405,82	4256853,92
36	709406,91	4256852,91
5		
40	709338,15	4256752,07
41	709408,82	4256795,68
42	709406,06	4256800,16
43	709405,15	4256801,63
44	709404,59	4256801,29
45	709340,43	4256761,70
46	709300,32	4256826,72
47	709286,91	4256848,44
48	709280,98	4256844,76
49	709281,56	4256843,79
40	709338,15	4256752,07
6		
50	709343,04	4256772,71
51	709376,08	4256793,10
52	709400,94	4256808,44
53	709398,46	4256812,45
54	709397,26	4256814,40
55	709381,17	4256804,46
56	709345,32	4256782,34
57	709299,65	4256856,35
58	709293,72	4256852,67
59	709310,81	4256824,95
50	709343,04	4256772,71
7		
60	709347,93	4256793,35
61	709364,06	4256803,31
62	709391,74	4256820,38
63	709388,88	4256821,86
64	709383,55	4256828,63
65	709383,35	4256828,96
66	709379,05	4256826,32
67	709327,40	4256870,07
68	709325,00	4256872,09
69	709310,05	4256862,81
70	709306,45	4256860,57
71	709315,43	4256846,01
72	709327,38	4256826,65
73	709328,79	4256824,37
74	709333,44	4256816,83
60	709347,93	4256793,35
8		
75	709364,89	4256848,79
76	709350,88	4256871,26
77	709356,20	4256874,57
78	709358,39	4256875,94
79	709352,60	4256877,29
80	709346,99	4256886,29
81	709343,39	4256892,05
82	709340,28	4256897,03
83	709341,13	4256900,72
84	709341,89	4256904,00
85	709335,75	4256913,94
86	709334,17	4256916,51
87	709328,69	4256925,38
88	709321,89	4256936,41
89	709318,75	4256937,06
90	709315,73	4256938,33
91	709309,15	4256941,09
92	709301,45	4256946,65
93	709289,89	4256939,45
94	709284,59	4256948,05
95	709273,97	4256941,48
96	709269,76	4256948,29
97	709267,13	4256952,54
98	709266,06	4256954,27

99	709256,08	4256942,19
100	709282,46	4256899,44
101	709302,24	4256867,38
102	709304,96	4256869,07
103	709308,51	4256870,56
104	709309,57	4256871,01
105	709310,69	4256871,48
106	709320,37	4256877,56
107	709324,77	4256882,76
108	709326,43	4256881,36
109	709332,14	4256876,53
110	709333,93	4256875,01
75	709364,89	4256848,79
9		
111	709290,02	4256858,65
112	709292,26	4256861,18
113	709295,44	4256863,16
114	709273,91	4256898,07
115	709246,27	4256942,86
116	709255,82	4256954,42
117	709237,79	4256943,31
118	709265,67	4256898,11
111	709290,02	4256858,65
10		
119	709277,71	4256850,04
120	709283,71	4256853,64
121	709282,71	4256855,26
122	709254,97	4256900,22
123	709226,78	4256945,91
124	709258,96	4256965,77
125	709258,84	4256965,96
126	709253,47	4256974,66
127	709261,02	4256979,31
128	709256,78	4256986,17
129	709267,37	4256992,71
130	709269,30	4256993,90
131	709249,62	4257025,72
132	709247,50	4257030,14
133	709247,45	4257036,91
134	709249,26	4257041,06
135	709246,78	4257041,61
136	709221,74	4257026,16
137	709219,21	4257024,49
138	709216,01	4257022,05

139	709213,01	4257019,35
140	709210,24	4257016,42
141	709207,72	4257013,27
142	709205,46	4257009,93
143	709203,47	4257006,43
144	709201,78	4257002,77
145	709200,38	4256998,99
146	709199,29	4256995,10
147	709198,52	4256991,15
148	709198,08	4256987,14
149	709197,95	4256983,11
150	709198,15	4256979,08
151	709198,68	4256975,09
152	709199,52	4256971,14
153	709200,68	4256967,28
154	709202,15	4256963,53
155	709203,91	4256959,90
156	709227,51	4256921,57
157	709229,18	4256919,05
158	709231,63	4256915,85
159	709234,33	4256912,87
160	709237,26	4256910,11
161	709240,41	4256907,59
162	709243,50	4256905,50
163	709243,49	4256905,50
119	709277,71	4256850,04
11		
164	708936,31	4257113,29
165	708978,74	4257139,73
166	708964,35	4257162,92
167	708939,85	4257170,10
168	708952,60	4257149,48
169	708943,27	4257143,66
170	708940,09	4257148,75
171	708944,35	4257151,40
172	708934,36	4257167,57
173	708930,13	4257164,93
174	708926,96	4257170,02
175	708931,21	4257172,67
176	708921,23	4257188,84
177	708916,99	4257186,20
178	708913,82	4257191,29
179	708918,07	4257193,94
180	708908,09	4257210,10
181	708903,86	4257207,46

182	708900,68	4257212,56
183	708910,02	4257218,37
184	708926,32	4257192,01
185	708933,56	4257180,28
186	708958,03	4257173,11
187	708912,80	4257246,02
188	708870,37	4257219,58
164	708936,31	4257113,29
12		
189	707814,83	4282129,15
190	707864,08	4282137,75
191	707834,86	4282305,20
192	707785,61	4282296,60
193	707800,49	4282211,30
194	707811,11	4282229,53
195	707811,83	4282230,77
196	707814,63	4282229,14
197	707806,13	4282277,86
198	707816,97	4282279,75
199	707818,00	4282273,83
200	707813,07	4282272,98
201	707815,48	4282259,19
202	707820,41	4282260,05
203	707821,44	4282254,14
204	707816,52	4282253,27
205	707818,92	4282239,49
206	707823,85	4282240,35
207	707824,88	4282234,44
208	707819,95	4282233,57
209	707822,36	4282219,79
210	707827,28	4282220,64
211	707828,32	4282214,74
212	707823,39	4282213,87
213	707825,79	4282200,09
214	707830,72	4282200,94
215	707831,75	4282195,04
216	707826,83	4282194,17
217	707829,24	4282180,39
218	707834,16	4282181,24
219	707835,19	4282175,34
220	707830,26	4282174,48
221	707832,68	4282160,68
222	707837,60	4282161,54
223	707838,63	4282155,64
224	707827,79	4282153,75

225	707815,90	4282221,87
226	707813,24	4282217,30
227	707802,63	4282199,06
189	707814,83	4282129,15
13		
228	707620,46	4281886,15
229	707663,28	4281892,97
230	707694,36	4281935,07
231	707688,71	4281939,21
232	707659,35	4281899,43
233	707625,00	4281893,95
234	707622,25	4281889,23
228	707620,46	4281886,15
14		
235	707630,20	4281902,89
236	707654,86	4281906,82
237	707682,43	4281944,17
238	707677,03	4281948,64
239	707650,92	4281913,28
240	707634,75	4281910,70
235	707630,20	4281902,89
15		
241	707585,33	4281895,73
242	707601,13	4281898,26
243	707620,00	4281901,26
244	707624,54	4281909,08
245	707600,58	4281905,26
246	707584,23	4281902,65
241	707585,33	4281895,73
16		
247	707598,29	4281872,67
248	707603,86	4281873,56
249	707609,40	4281883,06
250	707609,41	4281883,07
251	707610,24	4281884,52
252	707612,01	4281887,56
253	707614,78	4281892,32
254	707586,59	4281887,83
255	707587,28	4281883,48
256	707587,91	4281879,54
257	707589,24	4281871,23
247	707598,29	4281872,67
17		
258	707565,63	4281780,67

259	707568,52	4281781,14
260	707562,28	4281791,30
261	707554,59	4281790,07
262	707553,98	4281789,12
263	707561,83	4281783,43
258	707565,63	4281780,67
18		
264	707464,02	4281809,40
265	707472,92	4281810,85
266	707473,93	4281812,46
267	707475,74	4281811,31
268	707484,70	4281805,67
269	707507,60	4281791,24
270	707505,07	4281807,16
271	707504,94	4281808,00
272	707503,69	4281815,87
273	707502,73	4281821,86
274	707497,77	4281821,08
275	707495,62	4281834,61
276	707494,53	4281841,48
277	707493,75	4281846,32
278	707492,77	4281846,16
279	707487,63	4281878,39
280	707487,35	4281880,12
281	707493,95	4281881,17
282	707497,18	4281882,22
283	707501,09	4281883,15
284	707503,08	4281883,50
285	707547,76	4281890,35
286	707546,74	4281896,67
287	707545,84	4281902,27
288	707501,18	4281895,24
289	707495,26	4281893,96
290	707491,42	4281892,72
291	707486,78	4281890,73
292	707483,23	4281888,80
293	707479,84	4281886,60
294	707476,64	4281884,13
295	707473,65	4281881,41
296	707470,89	4281878,46
297	707468,38	4281875,29
298	707466,14	4281871,93
299	707464,17	4281868,41
300	707462,49	4281864,73
301	707461,12	4281860,93

302	707460,05	4281857,03
303	707459,31	4281853,06
304	707458,88	4281849,04
305	707458,79	4281845,01
306	707459,02	4281840,97
264	707464,02	4281809,40
19		
307	707517,24	4281752,87
308	707520,26	4281753,06
309	707534,87	4281755,21
310	707534,59	4281755,69
311	707531,53	4281763,92
312	707530,97	4281767,07
313	707472,76	4281803,73
314	707465,08	4281802,47
315	707465,23	4281801,47
316	707466,19	4281795,17
317	707466,74	4281792,20
318	707467,75	4281788,31
319	707469,08	4281784,51
320	707470,70	4281780,82
321	707472,62	4281777,28
322	707474,82	4281773,91
323	707477,28	4281770,72
324	707479,99	4281767,74
325	707482,92	4281764,99
326	707486,08	4281762,48
327	707489,42	4281760,24
328	707492,93	4281758,27
329	707496,59	4281756,59
330	707500,37	4281755,22
331	707504,26	4281754,15
332	707508,21	4281753,39
333	707512,21	4281752,96
307	707517,24	4281752,87
20		
334	707529,22	4281777,63
335	707528,37	4281783,00
336	707525,08	4281785,38
337	707518,56	4281784,34
334	707529,22	4281777,63
21		
338	705496,16	4268327,45
339	705496,42	4268328,00

340	705497,78	4268331,79
341	705498,18	4268333,29
342	705497,24	4268333,55
343	705496,51	4268333,74
344	705496,14	4268333,84
345	705495,04	4268334,09
346	705493,78	4268334,30
347	705494,74	4268324,31
348	705494,76	4268324,34
338	705496,16	4268327,45
22		
349	705498,06	4268369,10
350	705495,57	4268394,89
351	705495,18	4268397,88
352	705494,39	4268401,83
353	705493,27	4268405,70
354	705491,85	4268409,47
355	705490,40	4268412,55
356	705488,19	4268416,67
357	705485,43	4268420,61
358	705489,90	4268374,42
359	705489,97	4268373,04
360	705490,38	4268369,90
361	705491,11	4268369,87
362	705492,11	4268369,80
363	705493,11	4268369,71
364	705494,11	4268369,62
365	705495,11	4268369,51
366	705496,11	4268369,38
367	705497,10	4268369,25

349	705498,06	4268369,10
23		
368	705402,92	4268291,99
369	705439,06	4268295,49
370	705435,61	4268330,53
371	705431,64	4268330,14
372	705431,41	4268332,39
373	705394,80	4268328,76
374	705391,41	4268363,00
375	705384,61	4268362,34
376	705379,14	4268418,97
377	705427,41	4268423,64
378	705429,94	4268426,72
379	705433,68	4268431,27
380	705434,83	4268432,68
381	705434,62	4268434,77
382	705425,03	4268433,84
383	705424,62	4268438,04
384	705391,84	4268434,84
385	705387,86	4268434,29
386	705383,93	4268433,41
387	705380,09	4268432,22
388	705377,27	4268431,13
389	705373,64	4268429,41
390	705370,15	4268427,40
391	705366,83	4268425,13
392	705363,71	4268422,59
393	705360,80	4268419,81
394	705358,13	4268416,80
395	705355,70	4268413,59

396	705353,54	4268410,19
397	705351,67	4268406,64
398	705350,08	4268402,94
399	705348,80	4268399,12
400	705347,82	4268395,22
401	705347,17	4268391,25
402	705346,83	4268387,24
403	705346,82	4268383,22
404	705347,97	4268371,49
405	705351,27	4268337,04
406	705351,66	4268334,04
407	705352,46	4268330,10
408	705353,57	4268326,23
409	705354,99	4268322,46
410	705356,70	4268318,82
411	705358,71	4268315,33
412	705360,99	4268312,01
413	705363,53	4268308,88
414	705366,31	4268305,97
415	705369,32	4268303,30
416	705372,53	4268300,87
417	705375,93	4268298,71
418	705379,49	4268296,83
419	705383,19	4268295,24
420	705387,00	4268293,96
421	705390,91	4268292,99
422	705394,88	4268292,33
423	705398,89	4268292,00
368	705402,92	4268291,99

Приложение №2.2. Перечень координат границ зон планируемого размещения временных зданий и сооружений на территории Казачинско-Ленского района Иркутской области в системе координат МСК 38 зона 5

№ точки	X	Y
1		
1	717813,10	5110943,84
2	717817,54	5110946,97
3	717829,00	5110955,07
4	717830,61	5110956,27
5	717833,70	5110958,85
6	717836,57	5110961,67
7	717839,20	5110964,73
8	717841,58	5110967,97
9	717843,69	5110971,40
10	717845,52	5110974,99
11	717847,05	5110978,71
12	717848,27	5110982,55
13	717849,20	5110986,47
14	717849,79	5110990,45
15	717850,06	5110994,47
16	717850,01	5110998,50
17	717849,64	5111002,51
18	717848,94	5111006,47
19	717847,93	5111010,37
20	717846,61	5111014,17
21	717844,99	5111017,86
22	717843,07	5111021,39
23	717840,88	5111024,77
24	717769,93	5111124,68
25	717769,97	5111123,66
26	717769,90	5111119,60
27	717769,50	5111115,56
28	717768,78	5111111,57
29	717767,74	5111107,65
30	717767,43	5111106,68
31	717766,00	5111102,88
32	717764,26	5111099,20
33	717761,73	5111094,64
34	717761,54	5111094,32
35	717759,16	5111091,07
36	717756,52	5111088,02
37	717753,66	5111085,19
38	717750,58	5111082,61
39	717748,95	5111081,41
40	717736,22	5111072,37
41	717737,92	5111069,75
42	717780,86	5111052,48
43	717781,83	5111051,80
44	717797,90	5111029,73
45	717804,36	5111019,89
46	717804,57	5111018,90
47	717804,49	5111017,89
48	717804,10	5111016,97
49	717802,64	5111015,73
50	717801,88	5111015,35
51	717801,06	5111015,16
52	717800,21	5111015,21
53	717799,39	5111015,47
54	717793,08	5111010,96
55	717805,73	5110993,13
56	717791,52	5110983,05
57	717807,82	5110960,08
58	717810,03	5110956,96
59	717811,45	5110954,95
60	717807,31	5110952,00
1	717813,10	5110943,84
2		
61	717759,91	5110916,94
62	717763,93	5110917,16
63	717767,92	5110917,70
64	717771,86	5110918,55
65	717775,72	5110919,72
66	717779,46	5110921,19
67	717782,18	5110922,50
68	717785,69	5110924,48
69	717788,20	5110926,16
70	717796,77	5110932,31
71	717774,43	5110963,80
72	717767,80	5110959,09
73	717764,12	5110964,29
74	717763,87	5110964,29
75	717762,79	5110964,48
76	717761,76	5110964,91
77	717760,83	5110965,53
78	717760,06	5110966,32
79	717753,60	5110976,85
80	717751,45	5110980,14
81	717749,84	5110979,00
82	717725,63	5111012,84
83	717730,28	5111022,00
84	717708,37	5111052,64
85	717707,84	5111052,26
86	717706,28	5111051,16
87	717702,87	5111049,03
88	717699,29	5111047,19
89	717697,70	5111046,51
90	717695,57	5111045,64
91	717694,89	5111045,42
92	717691,75	5111044,39
93	717687,82	5111043,46
94	717683,84	5111042,84
95	717679,83	5111042,55
96	717675,80	5111042,58
97	717672,67	5111042,86
98	717671,06	5111043,09
99	717667,10	5111043,83
100	717664,78	5111044,38
101	717663,93	5111044,60
102	717660,11	5111045,90
103	717656,41	5111047,50
104	717652,87	5111049,40
105	717649,48	5111051,58
106	717646,28	5111054,03
107	717643,28	5111056,72
108	717640,51	5111059,64
109	717638,12	5111062,61
110	717659,62	5111027,56
111	717665,20	5111018,46
112	717688,13	5110981,06
113	717718,49	5110938,03
114	717720,95	5110934,84
115	717723,65	5110931,86
116	717726,60	5110929,10
117	717729,75	5110926,60
118	717733,09	5110924,36
119	717736,61	5110922,39
120	717740,26	5110920,70
121	717744,05	5110919,32

122	717747,93	5110918,25
123	717751,88	5110917,50
124	717755,89	5110917,06
61	717759,91	5110916,94
3		
125	710703,33	5102626,67
126	710705,90	5102628,72
127	710708,85	5102631,48
128	710711,55	5102634,46
129	710714,01	5102637,65
130	710716,21	5102641,02
131	710718,13	5102644,57
132	710720,73	5102650,87
133	710730,32	5102673,59
134	710731,40	5102676,41
135	710732,57	5102680,27
136	710733,42	5102684,20
137	710733,96	5102688,19
138	710734,18	5102692,21
139	710734,07	5102696,24
140	710733,63	5102700,24
141	710733,58	5102700,48
142	710731,77	5102696,14
143	710727,04	5102686,31
144	710725,31	5102680,66
145	710715,32	5102656,71
146	710713,62	5102653,40

147	710712,16	5102649,13
148	710705,19	5102632,42
149	710702,53	5102626,07
125	710703,33	5102626,67
4		
150	710643,93	5102624,62
151	710645,76	5102629,01
152	710649,78	5102628,27
153	710650,26	5102629,40
154	710656,93	5102645,41
155	710652,66	5102655,77
156	710608,54	5102674,19
157	710625,72	5102715,40
158	710634,34	5102711,81
159	710637,49	5102719,35
160	710639,83	5102718,38
161	710641,22	5102721,71
162	710642,31	5102724,33
163	710640,66	5102735,40
164	710640,00	5102739,86
165	710628,69	5102744,21
166	710623,95	5102745,40
167	710609,64	5102751,47
168	710608,42	5102750,50
169	710606,94	5102749,33
170	710604,01	5102746,58
171	710601,30	5102743,60

172	710598,84	5102740,41
173	710596,64	5102737,04
174	710594,72	5102733,49
175	710593,00	5102729,40
176	710584,46	5102709,09
177	710582,12	5102703,51
178	710581,08	5102700,50
179	710580,25	5102697,77
180	710579,39	5102693,84
181	710578,85	5102689,84
182	710578,63	5102685,82
183	710578,74	5102681,79
184	710579,18	5102677,79
185	710579,93	5102673,84
186	710581,00	5102669,95
187	710582,38	5102666,16
188	710584,05	5102662,50
189	710586,02	5102658,99
190	710588,27	5102655,64
191	710590,78	5102652,50
192	710593,53	5102649,55
193	710596,51	5102646,85
194	710599,70	5102644,38
195	710603,07	5102642,18
196	710606,61	5102640,26
150	710643,93	5102624,62

Приложение №3. Перечень координат границ зон планируемого размещения линейных объектов, подлежащих реконструкции в связи с изменением их местоположения на территории Жигаловского муниципального округа Иркутской области в системе координат МСК 38 зона 4

№ точки	X	Y
1		
1	709403,92	4256841,67
2	709418,96	4256850,95
3	709414,76	4256857,76
4	709413,96	4256857,27
5	709406,91	4256852,91
6	709399,72	4256848,47
7	709400,83	4256846,66
8	709403,74	4256841,96
1	709403,92	4256841,67
2		
9	709382,69	4256837,97
10	709379,79	4256836,17
11	709378,76	4256837,05
12	709374,04	4256834,11
13	709371,40	4256838,35
14	709364,89	4256848,79
15	709333,93	4256875,01
16	709332,14	4256876,53
17	709326,43	4256881,36
18	709324,77	4256882,76
19	709320,37	4256877,56
20	709319,61	4256876,66
21	709325,00	4256872,09
22	709327,40	4256870,07
23	709379,05	4256826,32
24	709383,35	4256828,96
25	709386,90	4256831,16
9	709382,69	4256837,97
3		
26	707570,04	4281780,43
27	707569,88	4281781,37
28	707568,52	4281781,14
29	707565,63	4281780,67
30	707566,77	4281779,86
26	707570,04	4281780,43
4		
31	707537,85	4281776,12
32	707532,90	4281775,31
33	707529,22	4281777,63
34	707518,56	4281784,34
35	707508,94	4281782,81
36	707507,60	4281791,24
37	707484,70	4281805,67
38	707475,74	4281811,31
39	707473,93	4281812,46
40	707472,92	4281810,85
41	707469,66	4281805,69
42	707472,76	4281803,73
43	707530,97	4281767,07
44	707531,20	4281766,93
45	707546,96	4281769,51
31	707537,85	4281776,12
5		
46	705487,84	4268312,63
47	705488,82	4268312,73
48	705486,67	4268335,02
49	705485,68	4268335,01
46	705487,84	4268312,63
6		
50	705483,28	4268370,02
51	705482,42	4268379,01
52	705481,43	4268378,92
53	705482,29	4268369,95
54	705483,10	4268370,02
50	705483,28	4268370,02
7		
55	705478,68	4268334,71
56	705480,87	4268311,96
57	705481,87	4268312,05
58	705479,67	4268334,77
55	705478,68	4268334,71
8		
59	705475,45	4268378,34
60	705474,48	4268378,25
61	705475,33	4268369,44
62	705476,30	4268369,51
59	705475,45	4268378,34

Лист регистрации изменений

Регистрация изменений								
Изм.	Номера листов (страниц)				Всего листов (страниц) в док.	Номер док.	Подп.	Дата
	измененных	замененных	новых	аннулированных				

Общество с ограниченной ответственностью
«Газпром проектирование»

Саратовский филиал

Заказчик – ПАО «Газпром»
(Агент – ООО «Газпром инвест»)

ДОКУМЕНТАЦИЯ ПО ПЛАНИРОВКЕ ТЕРРИТОРИИ

Проект межевания территории

«Этап 15. Продуктопровод промысловый (НК и ВМР)
от УКПГ-45 до УКПГ-2»

в составе инвестиционного проекта

«ОБУСТРОЙСТВО КОВЫКТИНСКОГО ГАЗОКОНДЕНСАТНОГО МЕСТОРОЖДЕНИЯ»

Раздел 1. Проект межевания территории. Графическая часть

0092.053.СИД2.15/0.0004-ПМТ1

	Р.А. Туголуков
Главный инженер проекта	В.И. Шорин
Начальник центра подготовки производства	С.А. Котлярский

Саратов
2026

СОСТАВ ДОКУМЕНТАЦИИ ПО ПЛАНИРОВКЕ ТЕРРИТОРИИ

Обозначение	Наименование документа
0092.053.СИД2.15/0.0004-ППТ1	Раздел 1. Проект планировки территории. Графическая часть
0092.053.СИД2.15/0.0004-ППТ2	Раздел 2. Положение о размещении линейных объектов
0092.053.СИД2.15/0.0004-ППТ3	Раздел 3. Материалы по обоснованию проекта планировки территории. Графическая часть
0092.053.СИД2.15/0.0004-ППТ4	Раздел 4. Материалы по обоснованию проекта планировки территории. Пояснительная записка
0092.053.СИД2.15/0.0004-ПМТ1	Раздел 1. Проект межевания территории. Графическая часть
0092.053.СИД2.15/0.0004-ПМТ2	Раздел 2. Проект межевания территории. Текстовая часть
0092.053.СИД2.15/0.0004-ПМТ3	Раздел 3. Материалы по обоснованию проекта межевания территории. Графическая часть
0092.053.СИД2.15/0.0004-ПМТ4	Раздел 4. Материалы по обоснованию проекта межевания территории. Пояснительная записка

Список исполнителей

Начальник отдела:		Н.А. Ейкина
Разработчики:		А.В. Галяева

Оглавление

СОСТАВ ДОКУМЕНТАЦИИ ПО ПЛАНИРОВКЕ ТЕРРИТОРИИ 3
Список исполнителей 4
Оглавление 5
Лист регистрации изменений 6
Чертеж межевания территории 7

Лист регистрации изменений

Регистрация изменений								
Изм.	Номера листов (страниц)				Всего листов (страниц) в док.	Номер док.	Подп.	Дата
	измененных	замененных	новых	аннулированных				

Чертеж межевания территории

Схема листов

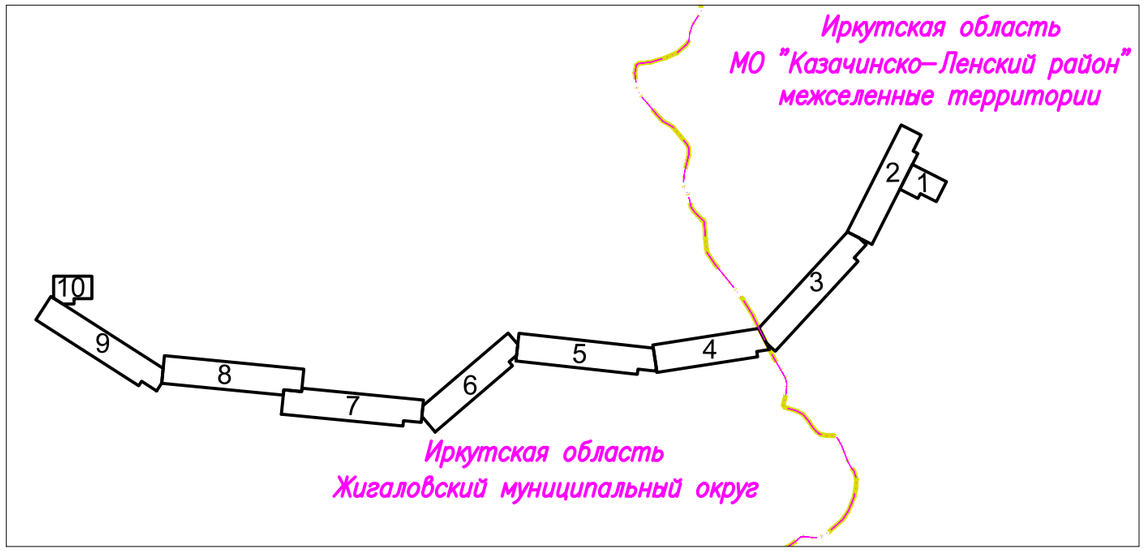

ПРИМЕЧАНИЕ:

Красные линии, утвержденные в составе проекта планировки территории, или красные линии, утверждаемые, изменяемые проектом межевания территории, - отсутствуют.

Линии отступа от красных линий в целях определения мест допустимого размещения зданий, сооружений, строений - отсутствуют.

Границы земельных участков, в отношении которых предполагается их резервирование и (или) изъятие для государственных или муниципальных нужд - отсутствуют.

Границы земельных участков, образование которых предусмотрено схемой расположения земельного участка или земельных участков на кадастровом плане территории, срок действия которой не истек отсутствуют.

**Перечень координат характерных точек образуемых земельных участков (частей земельных участков) представлен в Разделе 2 Проект межевания территории. Текстовая часть.*

Условные обозначения

граница территории, применительно к которой осуществляется подготовка проекта межевания

00:00:000000:00:ЗУ — номер и граница образуемого земельного участка под размещение линейного объекта

00:00:000000:00:ЗУ — номер и граница образуемого земельного участка под временные здания и сооружения

граница части земельного участка, предоставленного в пользование ПАО "Газпром" на праве аренды

граница части земельного участка, расположенной в границах зоны действия публичного сервитута

1 2 — поворотная точка границы образуемого земельного участка (части земельного участка) под размещение линейного объекта *

1 2 — поворотная точка границы образуемого земельного участка (части земельного участка) под временные здания и сооружения *

00:00:000000 — номер и границы кадастровых кварталов по сведениям ЕГРН

00:00:000000:00 — кадастровый номер и границы существующих земельных участков, учтенных в ЕГРН

граница района

граница муниципального образования

Существующая инженерная инфраструктура

электрохимзащита (ЭХЗ) 48В

линия электропередач 10 кВ, кабель ВОЛС

эстакада

конденсатопровод промысловый

автомобильная дорога

лесная просека

площадочное сооружение

реки, водотоки

заболоченная местность

Планируемые элементы планировочной структуры:

граница территории, предназначенная для размещения линейного объекта

Существующие элементы планировочной структуры:

1 — граница территории, предназначенная для размещения линейного объекта "Конденсатопровод (УКПГ-2-терминал отгрузки конденсата в пос. Окунайский)". "Обустройство Ковыктинского газоконденсатного месторождения"

2 — граница территории, предназначенная для размещения линейного объекта Магистральный газопровод "Сила Сибири" Участок "Ковыкта-Чаянда"

3 — граница территории предназначенной для размещения линейного объекта «Этап 15.1. Метанолопроводы от площадки УРМ (УКПГ-2) до УКПГ-1, УКПГ-3» в составе инвестиционного проекта «Обустройство Ковыктинского газоконденсатного месторождения»

Система координат – МСК–38 зона 4 (Жигаловский муниципальный округ)
Система координат – МСК–38 зона 5 (Казачинско–Ленский район)
Система высот – Балтийская, 1977 г.

Изм.	Кол.уч.	Лист	N док	Подп.	Дата	0092.053.СИД2.15/0.0004–ПМТ1		
						«Этап 15. Продуктопровод промысловый (НК и ВМР) от УКПГ–45 до УКПГ–2» в составе инвестиционного проекта «Обустройство Ковыктинского газоконденсатного месторождения»		
Разраб.		Галяева			26.06.2026	Проект планировки территории, содержащий проект межевания территории. Раздел 1. Проект межевания территории. Графическая часть.	Стадия	Лист	Листов
Нач.отд.		Ейкина			26.06.2026			0	10
						Чертеж межевания территории М 1:5000	ГАЗПРОМ ПРОЕКТИРОВАНИЕ		

Формат А3

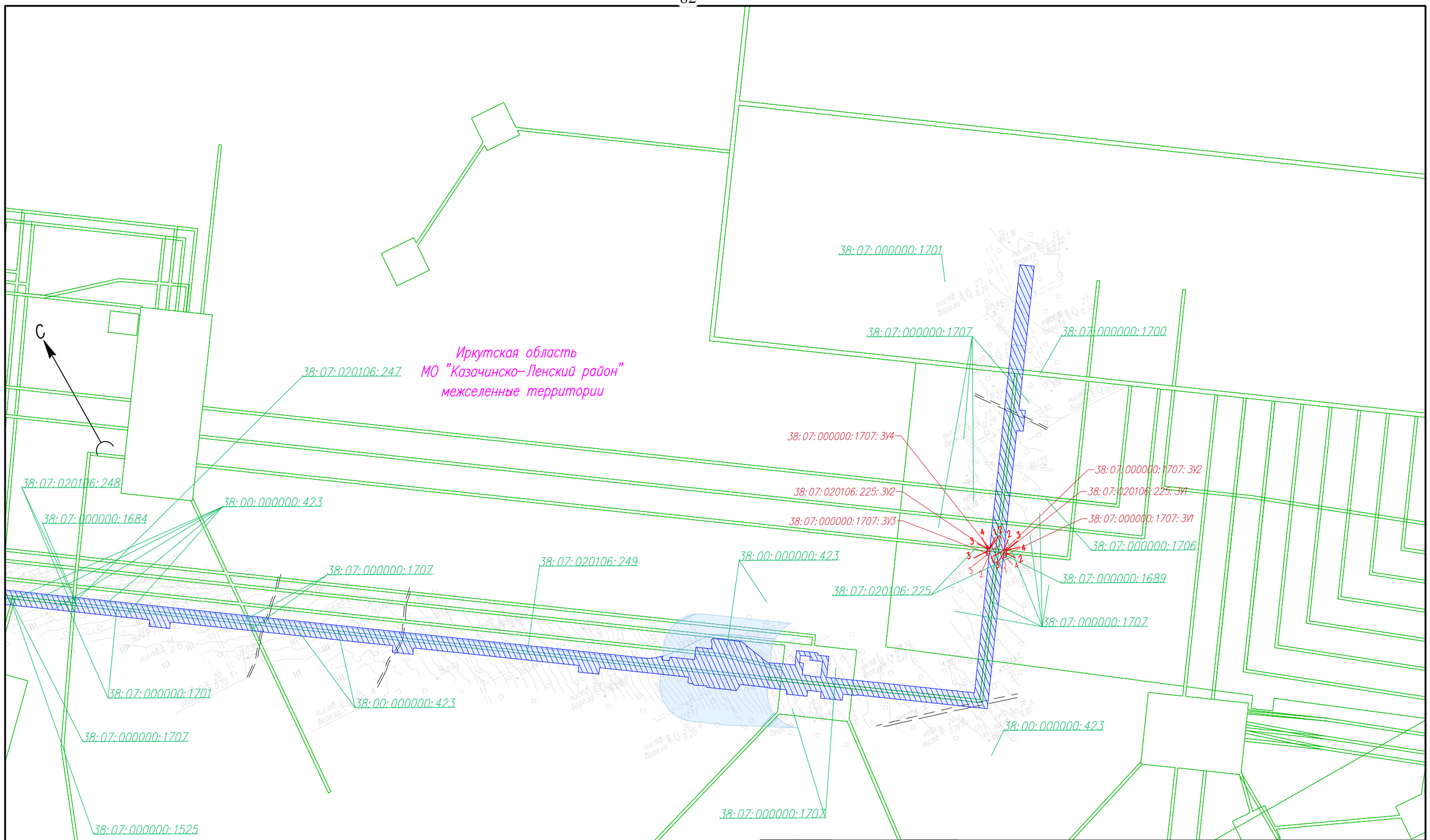

Изм.	Кол.уч.	Лист	N док	Подп.	Дата
Разраб.		Галяева			26.06.2026
Нач.отд.		Ейкина			26.06.2026

0092.053.СИД2.15/0.0004-ПМТ1

«Этап 15. Продуктопровод промысловый (НК и ВМР) от УКПГ-45 до УКПГ-2» в составе инвестиционного проекта «Обустройство Ковыктинского газоконденсатного месторождения»

Проект планировки территории, содержащий проект межевания территории. Раздел 1. Проект межевания территории. Графическая часть.

Стадия	Лист	Листов
	1	10

Чертеж межевания территории
М 1:5000

ГАЗПРОМ ПРОЕКТИРОВАНИЕ

Формат А3

Сводка с листом 3

Иркутская область
МО "Казачинско-Ленский район"
межевание территории

Выноска1 лист М 1:2000

:ЗУ:07:000000:1547
:ЗУ:07:020106:244
:ЗУ:07:000000:1577:ЗУ
:ЗУ:07:020106:244
:ЗУ:07:000000:1541
:ЗУ:07:000000:1577:ЗУ1
:ЗУ:07:000000:216
:ЗУ:07:000000:1547
:ЗУ:07:000000:1577:ЗУ2
:ЗУ:07:000000:1577
:ЗУ:07:000000:1577:ЗУ6
:ЗУ:07:020106:246
:ЗУ:07:020106:244
:ЗУ:07:000000:1577:ЗУ8
:ЗУ:07:000000:1587:ЗУ
:ЗУ:07:000000:1587:ЗУ2
:ЗУ:07:000000:1578
:ЗУ:07:000000:1550
:ЗУ:07:000000:216
:ЗУ:07:000000:1577
:ЗУ:07:000000:1587
:ЗУ:07:020106:244
:ЗУ:07:020106:243
:ЗУ:07:000000:1548
:ЗУ:07:020106:245
:ЗУ:00:000000:423:ЗУ2
:ЗУ:07:000000:1549
:ЗУ:00:000000:423
:ЗУ:07:020106:245
:ЗУ:07:000000:1548
:ЗУ:07:000000:1548
:ЗУ:00:000000:423:ЗУ1
1
:ЗУ:07:000000:1207
:ЗУ:00:000000:423
:ЗУ:07:020106:249
:ЗУ:07:000000:1707
:ЗУ:07:000000:1575
:ЗУ:00:000000:423
:ЗУ:07:020105:562
:ЗУ:07:000000:1548
:ЗУ:07:020106:561
:ЗУ:00:000000:423:ЗУ1
:ЗУ:00:000000:423
:ЗУ:07:000000:1707
:ЗУ:00:000000:423
:ЗУ:07:020105:480

Сводка с листом 1

						0092.053.СИД2.15/0.0004-ПМТ	
						«Этап 15. Продуктопровод промысловый (УК и ВМР) от УКПГ-45 до УКПГ-2» в составе инвестиционного проекта «Обустройство Ковыктинского газоконденсатного месторождения»	
Изм.	Кол.уч.	Лист	№ док.	Подп.	Дата		
Разраб.		Головко			01.08.2016	Проект планировки территории, содержащий проект межевания территории. Раздел 1. Проект межевания территории. Графическая часть.	Стадия: 2 / Лист: 10 / Листов: 10
Нач.отд.		Елкина			01.08.2016		
						Чертеж межевания территории М 1:5000	ГАЗПРОМ ПРОЕКТНЫЙ ИНСТИТУТ

Формат А4х



							0092.05.3.ОКДГ.15/П.0004-ПМТ
							«Этап 15. Продуктопровод промежуточный (НК и ВМР) от ИКТГ-45 до ИКТГ-2» в составе инвестиционного проекта «Обустройство Юбилейного газоконденсатного месторождения»
Изм.	Кол.уч.	Лист	N док.	Подп.	Дата		
Разраб.		Галяева				Проект планировки территории, содержащий проект межевания территории. Раздел 1. Проект планировки территории. Графическая часть.	Стадия: 3 / Лист: / Листов: 10
Нач.отд.		Ефимова					
						Чертеж межевания территории М 1:5000	ГАЗПРОМ ПРОЕКТНЫЙ ИНСТИТУТ

Подписи: Лист

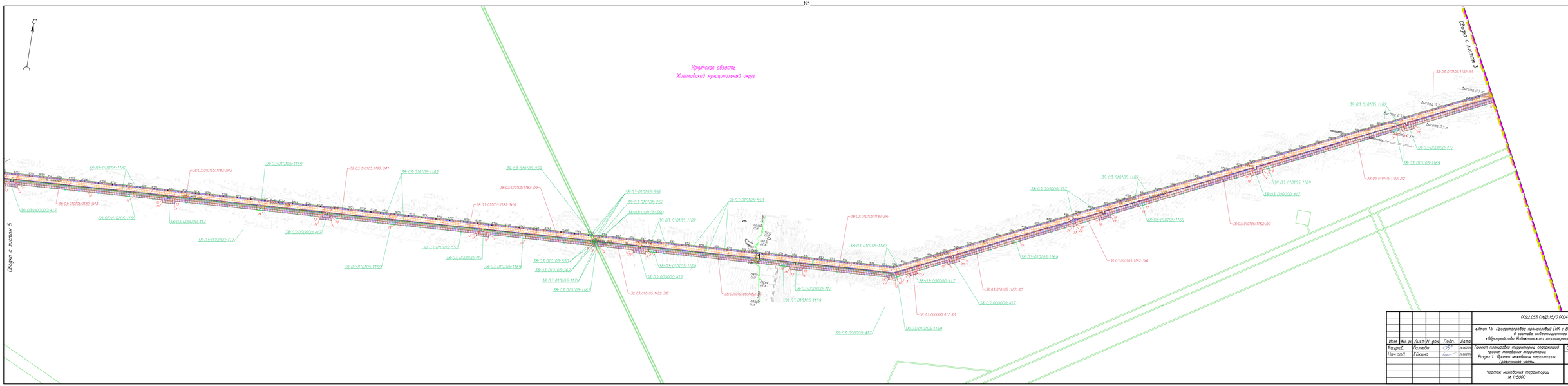

						0092.053.СИД2.15/0.0004-ПМП			
						«Этап 15. Продуктопровод промысловый (УК и ВМР) от УКПГ-45 до УКПГ-2» в составе инвестиционного проекта «Обустройство Ковыктинского газоконденсатного месторождения»			
Изм.	Кол.уч.	Лист	N док.	Подп.	Дата				
Разраб.		Голева			01.06.2026	Проект планировки территории, содержащий проект межевания территории. Раздел 1. Проект межевания территории. Графическая часть.	Стадия	Лист	Листов
Нач.отд.		Ейкина			01.06.2026			4	10
						Чертеж межевания территории М 1:5000	ГАЗПРОМ ПРОЕКТНЫЙ ИНСТИТУТ		

Формат А4х

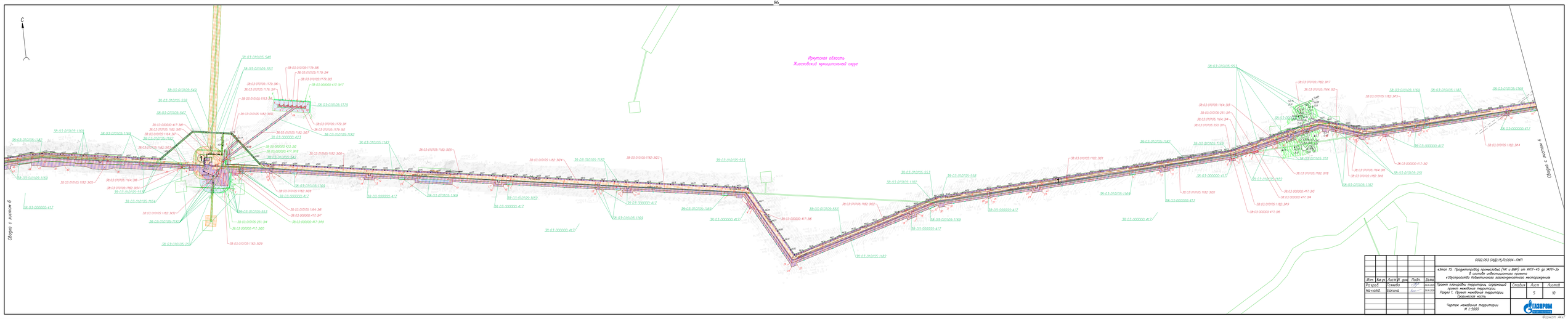

						0092-053.ОИДТ.15.П.0004-ПЮТ	
						«Этап 15. Продуктопровод промысловый (НК и ВМР) от УКПГ-45 до УКПГ-2» В составе инвестиционного проекта	
Изм.	Кол.уч.	Лист	N док.	Подп.	Дата	«Обустройство Юбилейного газоконденсатного месторождения»	
Разраб.		Галиева			19.11.24	Проект планировки территории, совмещенный проект межевания территории	Стадия / Лист / Листов
Нач.отд.		Бакина			19.11.24	Раздел 1. Проект межевания территории. Графическая часть.	5 / 10
						Чертеж межевания территории М 1:5000	ГАЗПРОМ ПРОЕКТНЫЙ ИНСТИТУТ

Формат А0

Свода с листом 7

Иркутская область
Жигаловский муниципальный округ

Выносной лист М 1:2000

Свода с листом 5

						0092.053.СИД2.15/0.0004–ПМТ
						«Этап 15. Продуктопровод промысловый (УК и ВМР) от УКПГ–45 до УКПГ–2» в составе инвестиционного проекта «Обустройство Ковыктинского газоконденсатного месторождения»
Изм.	Кол.уч.	Лист	№ док.	Подп.	Дата	
Разраб.		Галева			10.06.2025	Проект планировки территории, содержащий проект межевания территории. Раздел 1. Проект межевания территории. Графическая часть.
Нач.отд.		Ейкина			10.06.2025	
						Стадия: 6 / Лист: 10 / Листов: 10
						Чертеж межевания территории М 1:5000
						ГАЗПРОМ ПРОЕКТИРОВАНИЕ

Формат А4х

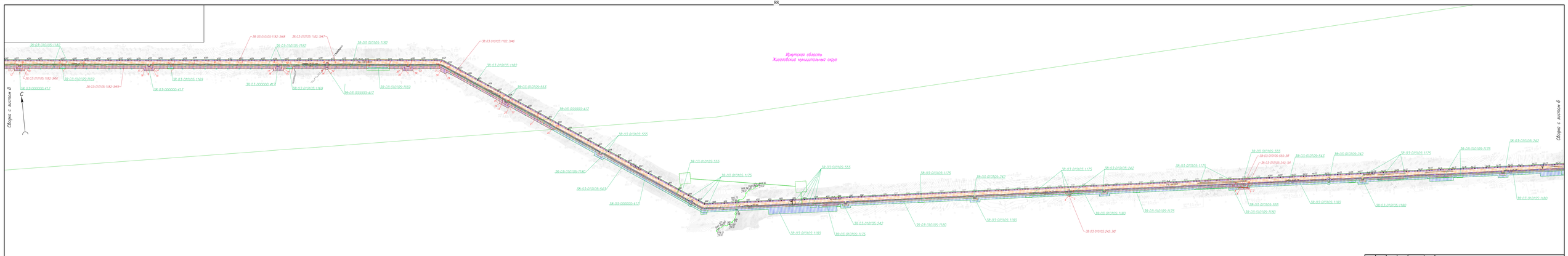

						0092-05.3.ОИДТ.15/П.0004-ПМТ
						«Этап 15. Продуктопровод промежуточный (ПК и ВМР) от УКПГ-45 до УКПГ-2»
						В составе действующего проекта
Изм.	Кол.уч.	Лист	N док.	Подп.	Дата	«Обустройство Юбилейного газоконденсатного месторождения»
Разраб.		Галиева			14.10.25	Проект планировки территории, содержащий проект межевания территории. Раздел 1. Проект планировки территории. Графическая часть.
Нач.отд.		Ежкина			14.10.25	

Стадия	Лист	Листов
	7	10

Чертеж межевания территории М 1:5000

ГАЗПРОМ ДОБЫЧА НОЯБРЬСК

Подпись Дата


С
Иркутская область
Жигаловский муниципальный округ
Сборка с листом 9
Сборка с листом 7
1
2
3
38:03:010105:683
38:03:010105:1182
38:03:010105:1044
38:03:010105:1178
38:03:010105:1182:363
38:03:010105:256
38:03:010105:1176
38:03:010105:1182:362
38:03:010105:557
38:03:010105:1172
38:03:010105:1129
38:03:000000:417:302
38:03:000000:417:301
38:03:010105:1182:361
38:03:010105:1182:364
38:03:010105:1182:365
38:03:010105:1182:360
38:03:010105:1182:359
38:03:010105:1182:358
38:03:010105:1182:357
38:03:010105:1182:356
38:03:010105:1182:355
38:03:010105:1182:354
38:03:010105:1182:353
38:03:010105:1182:352
38:03:010105:1182:351
38:03:010105:1182:350
38:03:010105:1182:349
38:03:010105:1182:348
38:03:010105:1182:347
38:03:010105:1182:346
38:03:010105:1182:345
38:03:010105:1182:343
38:03:010105:1182:342
38:03:010105:1182:341
38:03:010105:1182:340
38:03:010105:1182:339
38:03:010105:1182:338
38:03:010105:1182:337
38:03:010105:1182:336
38:03:010105:1182:335
38:03:010105:1182:334
38:03:010105:1182:333
38:03:010105:1182:332
38:03:010105:1182:331
38:03:010105:1182:330
38:03:010105:1182:329
38:03:010105:1182:328
38:03:010105:1182:327
38:03:010105:1182:326
38:03:010105:1182:325
38:03:010105:1182:324
38:03:010105:1182:323
38:03:010105:1182:322
38:03:010105:1182:321
38:03:010105:1182:320
38:03:010105:1182:319
38:03:010105:1182:318
38:03:010105:1182:317
38:03:010105:1182:316
38:03:010105:1182:315
38:03:010105:1182:314
38:03:010105:1182:313
38:03:010105:1182:312
38:03:010105:1182:311
38:03:010105:1182:310
38:03:010105:1182:309
38:03:010105:1182:308
38:03:010105:1182:307
38:03:010105:1182:306
38:03:010105:1182:305
38:03:010105:1182:304
38:03:010105:1182:303
38:03:010105:1182:302
38:03:010105:1182:301
38:03:010105:1182:300
38:03:010105:1182:299
38:03:010105:1182:298
38:03:010105:1182:297
38:03:010105:1182:296
38:03:010105:1182:295
38:03:010105:1182:294
38:03:010105:1182:293
38:03:010105:1182:292
38:03:010105:1182:291
38:03:010105:1182:290
38:03:010105:1182:289
38:03:010105:1182:288
38:03:010105:1182:287
38:03:010105:1182:286
38:03:010105:1182:285
38:03:010105:1182:284
38:03:010105:1182:283
38:03:010105:1182:282
38:03:010105:1182:281
38:03:010105:1182:280
38:03:010105:1182:279
38:03:010105:1182:278
38:03:010105:1182:277
38:03:010105:1182:276
38:03:010105:1182:275
38:03:010105:1182:274
38:03:010105:1182:273
38:03:010105:1182:272
38:03:010105:1182:271
38:03:010105:1182:270
38:03:010105:1182:269
38:03:010105:1182:268
38:03:010105:1182:267
38:03:010105:1182:266
38:03:010105:1182:265
38:03:010105:1182:264
38:03:010105:1182:263
38:03:010105:1182:262
38:03:010105:1182:261
38:03:010105:1182:260
38:03:010105:1182:259
38:03:010105:1182:258
38:03:010105:1182:257
38:03:010105:1182:256
38:03:010105:1182:255
38:03:010105:1182:254
38:03:010105:1182:253
38:03:010105:1182:252
38:03:010105:1182:251
38:03:010105:1182:250
38:03:010105:1182:249
38:03:010105:1182:248
38:03:010105:1182:247
38:03:010105:1182:246
38:03:010105:1182:245
38:03:010105:1182:244
38:03:010105:1182:243
38:03:010105:1182:242
38:03:010105:1182:241
38:03:010105:1182:240
38:03:010105:1182:239
38:03:010105:1182:238
38:03:010105:1182:237
38:03:010105:1182:236
38:03:010105:1182:235
38:03:010105:1182:234
38:03:010105:1182:233
38:03:010105:1182:232
38:03:010105:1182:231
38:03:010105:1182:230
38:03:010105:1182:229
38:03:010105:1182:228
38:03:010105:1182:227
38:03:010105:1182:226
38:03:010105:1182:225
38:03:010105:1182:224
38:03:010105:1182:223
38:03:010105:1182:222
38:03:010105:1182:221
38:03:010105:1182:220
38:03:010105:1182:219
38:03:010105:1182:218
38:03:010105:1182:217
38:03:010105:1182:216
38:03:010105:1182:215
38:03:010105:1182:214
38:03:010105:1182:213
38:03:010105:1182:212
38:03:010105:1182:211
38:03:010105:1182:210
38:03:010105:1182:209
38:03:010105:1182:208
38:03:010105:1182:207
38:03:010105:1182:206
38:03:010105:1182:205
38:03:010105:1182:204
38:03:010105:1182:203
38:03:010105:1182:202
38:03:010105:1182:201
38:03:010105:1182:200
38:03:010105:1182:199
38:03:010105:1182:198
38:03:010105:1182:197
38:03:010105:1182:196
38:03:010105:1182:195
38:03:010105:1182:194
38:03:010105:1182:193
38:03:010105:1182:192
38:03:010105:1182:191
38:03:010105:1182:190
38:03:010105:1182:189
38:03:010105:1182:188
38:03:010105:1182:187
38:03:010105:1182:186
38:03:010105:1182:185
38:03:010105:1182:184
38:03:010105:1182:183
38:03:010105:1182:182
38:03:010105:1182:181
38:03:010105:1182:180
38:03:010105:1182:179
38:03:010105:1182:178
38:03:010105:1182:177
38:03:010105:1182:176
38:03:010105:1182:175
38:03:010105:1182:174
38:03:010105:1182:173
38:03:010105:1182:172
38:03:010105:1182:171
38:03:010105:1182:170
38:03:010105:1182:169
38:03:010105:1182:168
38:03:010105:1182:167
38:03:010105:1182:166
38:03:010105:1182:165
38:03:010105:1182:164
38:03:010105:1182:163
38:03:010105:1182:162
38:03:010105:1182:161
38:03:010105:1182:160
38:03:010105:1182:159
38:03:010105:1182:158
38:03:010105:1182:157
38:03:010105:1182:156
38:03:010105:1182:155
38:03:010105:1182:154
38:03:010105:1182:153
38:03:010105:1182:152
38:03:010105:1182:151
38:03:010105:1182:150
38:03:010105:1182:149
38:03:010105:1182:148
38:03:010105:1182:147
38:03:010105:1182:146
38:03:010105:1182:145
38:03:010105:1182:144
38:03:010105:1182:143
38:03:010105:1182:142
38:03:010105:1182:141
38:03:010105:1182:140
38:03:010105:1182:139
38:03:010105:1182:138
38:03:010105:1182:137
38:03:010105:1182:136
38:03:010105:1182:135
38:03:010105:1182:134
38:03:010105:1182:133
38:03:010105:1182:132
38:03:010105:1182:131
38:03:010105:1182:130
38:03:010105:1182:129
38:03:010105:1182:128
38:03:010105:1182:127
38:03:010105:1182:126
38:03:010105:1182:125
38:03:010105:1182:124
38:03:010105:1182:123
38:03:010105:1182:122
38:03:010105:1182:121
38:03:010105:1182:120
38:03:010105:1182:119
38:03:010105:1182:118
38:03:010105:1182:117
38:03:010105:1182:116
38:03:010105:1182:115
38:03:010105:1182:114
38:03:010105:1182:113
38:03:010105:1182:112
38:03:010105:1182:111
38:03:010105:1182:110
38:03:010105:1182:109
38:03:010105:1182:108
38:03:010105:1182:107
38:03:010105:1182:106
38:03:010105:1182:105
38:03:010105:1182:104
38:03:010105:1182:103
38:03:010105:1182:102
38:03:010105:1182:101
38:03:010105:1182:100
38:03:010105:1182:99
38:03:010105:1182:98
38:03:010105:1182:97
38:03:010105:1182:96
38:03:010105:1182:95
38:03:010105:1182:94
38:03:010105:1182:93
38:03:010105:1182:92
38:03:010105:1182:91
38:03:010105:1182:90
38:03:010105:1182:89
38:03:010105:1182:88
38:03:010105:1182:87
38:03:010105:1182:86
38:03:010105:1182:85
38:03:010105:1182:84
38:03:010105:1182:83
38:03:010105:1182:82
38:03:010105:1182:81
38:03:010105:1182:80
38:03:010105:1182:79
38:03:010105:1182:78
38:03:010105:1182:77
38:03:010105:1182:76
38:03:010105:1182:75
38:03:010105:1182:74
38:03:010105:1182:73
38:03:010105:1182:72
38:03:010105:1182:71
38:03:010105:1182:70
38:03:010105:1182:69
38:03:010105:1182:68
38:03:010105:1182:67
38:03:010105:1182:66
38:03:010105:1182:65
38:03:010105:1182:64
38:03:010105:1182:63
38:03:010105:1182:62
38:03:010105:1182:61
38:03:010105:1182:60
38:03:010105:1182:59
38:03:010105:1182:58
38:03:010105:1182:57
38:03:010105:1182:56
38:03:010105:1182:55
38:03:010105:1182:54
38:03:010105:1182:53
38:03:010105:1182:52
38:03:010105:1182:51
38:03:010105:1182:50
38:03:010105:1182:49
38:03:010105:1182:48
38:03:010105:1182:47
38:03:010105:1182:46
38:03:010105:1182:45
38:03:010105:1182:44
38:03:010105:1182:43
38:03:010105:1182:42
38:03:010105:1182:41
38:03:010105:1182:40
38:03:010105:1182:39
38:03:010105:1182:38
38:03:010105:1182:37
38:03:010105:1182:36
38:03:010105:1182:35
38:03:010105:1182:34
38:03:010105:1182:33
38:03:010105:1182:32
38:03:010105:1182:31
38:03:010105:1182:30
38:03:010105:1182:29
38:03:010105:1182:28
38:03:010105:1182:27
38:03:010105:1182:26
38:03:010105:1182:25
38:03:010105:1182:24
38:03:010105:1182:23
38:03:010105:1182:22
38:03:010105:1182:21
38:03:010105:1182:20
38:03:010105:1182:19
38:03:010105:1182:18
38:03:010105:1182:17
38:03:010105:1182:16
38:03:010105:1182:15
38:03:010105:1182:14
38:03:010105:1182:13
38:03:010105:1182:12
38:03:010105:1182:11
38:03:010105:1182:10
38:03:010105:1182:9
38:03:010105:1182:8
38:03:010105:1182:7
38:03:010105:1182:6
38:03:010105:1182:5
38:03:010105:1182:4
38:03:010105:1182:3
38:03:010105:1182:2
38:03:010105:1182:1
38:03:010105:557
38:03:010105:558
38:03:010105:1169
38:03:010105:1176
38:03:010105:530
38:03:010105:1182
38:03:000000:417
38:03:010105:1169
38:03:010105:1176
38:03:010105:1182
38:03:010105:1169
38:03:010105:1182
38:03:010105:1169
38:03:010105:1182
38:03:010105:1169

90


Сборка с листом 10
Сборка с листом 8
Иркутская область
Жигаловский муниципальный округ
С
1
38:03:010105:1182:369
38:03:010105:1182
38:03:000000:417
38:03:010105:1169
38:03:010105:551
38:03:010105:544
38:03:010105:1179
38:03:000000:445
38:03:010105:548
38:03:010105:1163:30
38:03:010105:1164
38:03:010105:1182:380
38:03:000000:417:305
38:03:010105:1182:386
38:03:010105:558
38:03:000000:417:304
38:03:010105:543
38:03:010105:1182:385
38:03:010105:1182:384
38:03:010105:1164:342
38:03:010105:1182:382
38:03:010105:1182:383
38:03:010105:1163
38:03:010105:1182:362
38:03:010105:1163:34
38:03:010105:542
38:03:010105:1177
38:03:010105:553
38:03:010105:1182:388
38:03:000000:417:314
38:03:000000:423
38:03:010105:1164:343
38:03:010105:251:301
38:03:010105:1164:341
38:03:010105:1182
38:03:010105:1164:339
38:03:010105:553
38:03:010105:1182:375
38:03:010105:1182
38:03:010105:1182:374
38:03:010105:1169
38:03:010105:1164
38:03:010105:1182:377
38:03:010105:1182:376
38:03:010105:1182:373
38:03:010105:1164:343
38:03:010105:1182:381
38:03:010105:1182:378
38:03:010105:251
38:03:000000:417:307
38:03:010105:1182
38:03:010105:1169
38:03:010105:1182
38:03:010105:1182:372
38:03:010105:1182:371
38:03:010105:1182:370
38:03:010105:1182:369
38:03:010105:1182:367
38:03:010105:1182:366
38:03:000000:417:310
38:03:010105:1182
38:03:010105:1169
38:03:000000:417
38:03:010105:558
38:03:010105:553:34
38:03:000000:417:342
38:03:010105:553:38
38:03:000000:417:341
38:03:010105:553:30
38:03:010105:1169
38:03:010105:1163
38:03:010105:1164
38:03:010105:1165
38:03:010105:1166
38:03:010105:1182:370
38:03:010105:1166
38:03:010105:1182
38:03:010105:1182
38:03:010105:1169
38:03:010105:1182
38:03:010105:1169
38:03:010105:1182
38:03:010105:1169

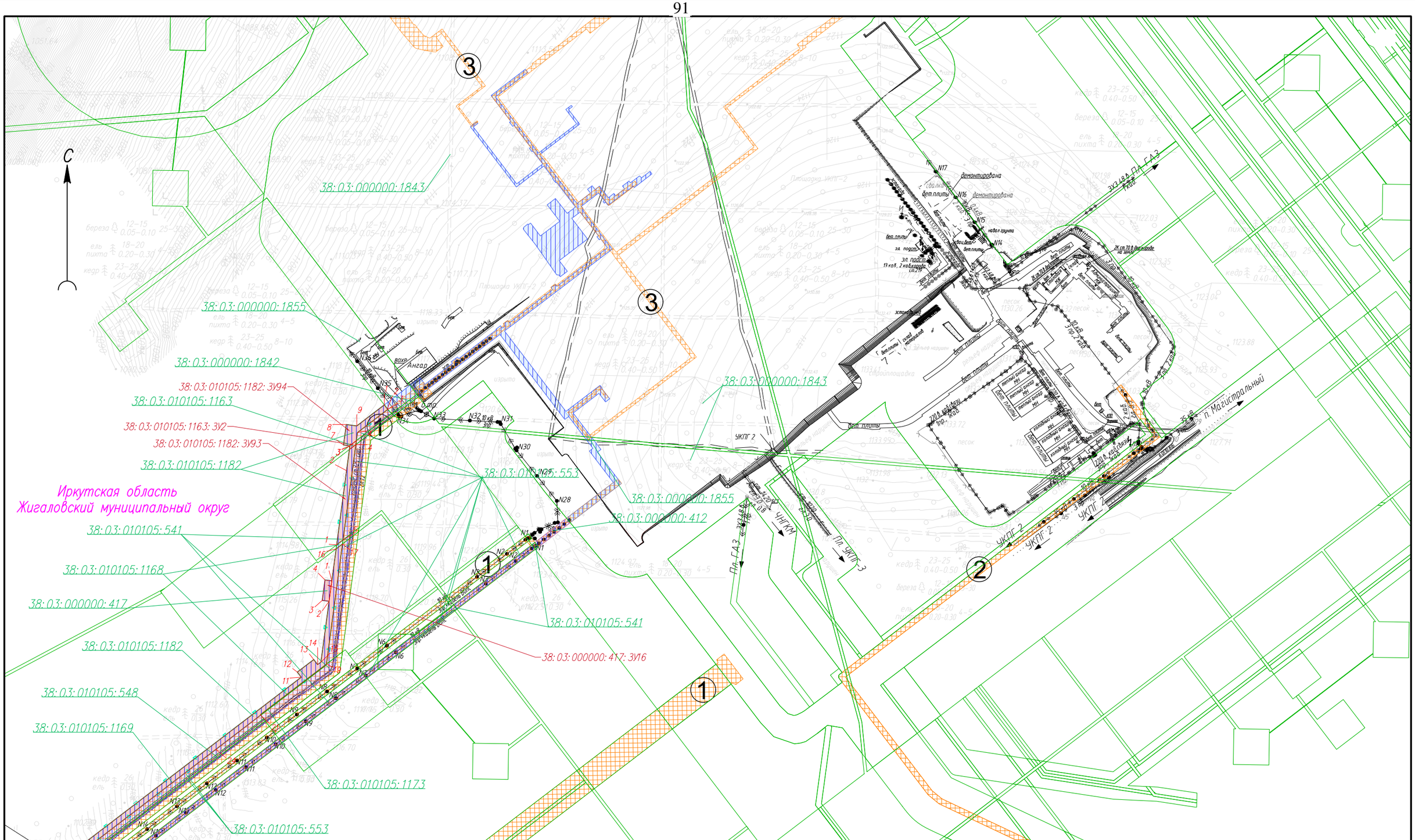

Изм.	Кол.уч.	Лист	N док.	Подп.	Дата
Разраб.		Галяева			26.06.2026
Нач.отд.		Ейкина			26.06.2026

0092.053.СИД2.15/0.0004–ПМТ1

«Этап 15. Продуктопровод промысловый (НК и ВМР) от УКПГ–45 до УКПГ–2» в составе инвестиционного проекта «Обустройство Ковыктинского газоконденсатного месторождения»

Проект планировки территории, содержащий проект межевания территории. Раздел 1. Проект межевания территории. Графическая часть.

Стадия	Лист	Листов
	10	10

Чертеж межевания территории М 1:5000

ГАЗПРОМ ПРОЕКТИРОВАНИЕ

Формат А3

Общество с ограниченной ответственностью
«Газпром проектирование»
Саратовский филиал

Заказчик – ПАО «Газпром»
(Агент – ООО «Газпром инвест»)

ДОКУМЕНТАЦИЯ ПО ПЛАНИРОВКЕ ТЕРРИТОРИИ

Проект межевания территории

«Этап 15. Продуктопровод промысловый (НК и ВМР)
от УКПГ-45 до УКПГ-2»

в составе инвестиционного проекта

«ОБУСТРОЙСТВО КОВЫКТИНСКОГО ГАЗОКОНДЕНСАТНОГО МЕСТОРОЖДЕНИЯ»

Раздел 2. Проект межевания территории. Текстовая часть

0092.053.СИД2.15/0.0004-ПМТ2

Книга 1

Главный инженер	Р.А. Туголуков
Главный инженер проекта	В.И. Шорин
Начальник центра подготовки производства	С.А. Котлярский

Саратов
2026

СОСТАВ ДОКУМЕНТАЦИИ ПО ПЛАНИРОВКЕ ТЕРРИТОРИИ

Обозначение	Наименование документа
0092.053.СИД2.15/0.0004-ППТ1	Раздел 1. Проект планировки территории. Графическая часть
0092.053.СИД2.15/0.0004-ППТ2	Раздел 2. Положение о размещении линейных объектов
0092.053.СИД2.15/0.0004-ППТ3	Раздел 3. Материалы по обоснованию проекта планировки территории. Графическая часть
0092.053.СИД2.15/0.0004-ППТ4	Раздел 4. Материалы по обоснованию проекта планировки территории. Пояснительная записка
0092.053.СИД2.15/0.0004-ПМТ1	Раздел 1. Проект межевания территории. Графическая часть
0092.053.СИД2.15/0.0004-ПМТ2	Раздел 2. Проект межевания территории. Текстовая часть
0092.053.СИД2.15/0.0004-ПМТ3	Раздел 3. Материалы по обоснованию проекта межевания территории. Графическая часть
0092.053.СИД2.15/0.0004-ПМТ4	Раздел 4. Материалы по обоснованию проекта межевания территории. Пояснительная записка

Список исполнителей

Начальник отдела:		Н.А. Ейкина
Разработчики:		А.В. Галяева

Оглавление

СОСТАВ ДОКУМЕНТАЦИИ ПО ПЛАНИРОВКЕ ТЕРРИТОРИИ 3

Список исполнителей 4

Оглавление 5

1. Перечень образуемых земельных участков 7

1.1. Перечень образуемых земельных участков в границах зоны планируемого размещения линейного объекта на территории Иркутской области Жигаловского муниципального округа 8

1.2. Перечень образуемых земельных участков в границах зоны планируемого размещения временных зданий и сооружений на территории Иркутской области Жигаловского муниципального округа 31

1.3. Перечень образуемых земельных участков в границах зоны планируемого размещения линейного объекта на территории Иркутской области Казачинско-Ленского района 33

1.4. Перечень образуемых земельных участков в границах зоны планируемого размещения временных зданий и сооружений на территории Иркутской области Казачинско-Ленского района 40

2. Сведения об отнесении (неотнесении) образуемых земельных участков к территории общего пользования 41

3. Условные номера образуемых земельных участков, кадастровые номера или иные ранее присвоенные государственные учетные номера существующих земельных участков, в отношении которых предполагаются их резервирование или изъятие для государственных или муниципальных нужд, их адреса или описание местоположения, перечень и адреса, расположенных на таких земельных участках объектов недвижимого имущества 41

4. Сведения об отнесении образуемого земельного участка к определенной категории земель (в том числе в случае, если земельный участок в связи с размещением линейного объекта подлежит отнесению к определенной категории земель в силу закона без необходимости принятия решения о переводе земельного участка из состава земель этой категории в другую) или сведения о необходимости перевода земельного участка из состава земель одной категории в другую 41

5. Вид разрешенного использования образуемых земельных участков, предназначенных для размещения линейных объектов и объектов капитального строительства, проектируемых в составе линейного объекта, а также существующих земельных участков, занятых линейными объектами и объектами капитального строительства, входящими в состав линейных объектов, в соответствии с проектом планировки территории 41

6. Целевое назначение лесов, вид (виды) разрешенного использования лесного участка, количественные и качественные характеристики лесного участка, сведения о нахождении лесного участка в границах особо защитных участков лесов 42

7. Информация о правообладателях земельных участков, категории земель, адресные характеристики, площадь исходных земельных участков 43

Таблица 2.1. Перечень исходных земельных участков под размещение линейного объекта на территории Жигаловского муниципального округа Иркутской области 43

Таблица 2.2. Перечень исходных земельных участков под размещение линейного объекта на территории Казачинско-Ленского района Иркутской области 57

8. Перечень кадастровых номеров существующих земельных участков, на которых линейный объект может быть размещен на условиях публичного сервитута 74

9. Сведения о границах территории, применительно к которой осуществляется подготовка проекта межевания, содержащие перечень координат характерных точек таких границ в системе координат, используемой для ведения Единого государственного реестра недвижимости 96

Перечень координат характерных точек границы территории, применительно к которой осуществляется подготовка проекта межевания территории в системе координат МСК-38, зона 4 96

Перечень координат характерных точек границы территории, применительно к которой осуществляется подготовка проекта межевания территории в системе координат МСК-38, зона 5 113

Приложение №1. Перечень координат характерных точек образуемых земельных участков в границах зоны планируемого размещения линейного объекта в системе координат МСК-38, зона 4, МСК-38, зона 5 117

Перечень координат характерных точек образуемых земельных участков в границах зоны планируемого размещения линейного объекта в системе координат МСК-38, зона 4 117

Перечень координат характерных точек образуемых земельных участков в границах зоны планируемого размещения линейного объекта в системе координат МСК-38, зона 5 135

Приложение №2. Перечень координат характерных точек образуемых земельных участков в границах зоны планируемого размещения временных зданий и сооружений 139

Перечень координат характерных точек образуемых земельных участков в границах зоны планируемого размещения временных зданий и сооружений 139

Перечень координат характерных точек образуемых земельных участков в границах зоны планируемого размещения временных зданий и сооружений 141

Лист регистрации изменений 142

1. Перечень образуемых земельных участков

Сведения об образуемых земельных участках на территории Жигаловского муниципального округа Иркутской области отображены в таблицах 1.1-1.2.

Сведения об образуемых земельных участках на территории Казачинско-Ленского района Иркутской области отображены в таблицах 1.3-1.4.

Перечень образуемых земельных участков

1.1. Перечень образуемых земельных участков в границах зоны планируемого размещения линейного объекта на территории Иркутской области Жигаловского муниципального округа

№ пп	Условный номер образуемого земельного участка (части земельного участка)	Кадастровый номер исходного земельного участка	Категория земель исходного земельного участка	Вид разрешенного использования исходного земельного участка	Способ образования земельного участка	Категория земель образуемого земельного участка	Вид разрешенного использования образуемого земельного участка (планируемый)	Вид использования лесов на образуемом земельном (лесном) участке (части земельного (лесного) участка) **	Площадь образуемого земельного участка (части земельного участка), кв.м.
1	38:03:000000:417:ЗУ1	38:03:000000:417	Земли лесного фонда	Для ведения лесного хозяйства	Образование земельного участка путем раздела	Земли лесного фонда	Строительство, реконструкция, эксплуатация линейных объектов	Строительство, реконструкция, эксплуатация линейных объектов	280
2	38:03:000000:417:ЗУ2	38:03:000000:417	Земли лесного фонда	Для ведения лесного хозяйства	Образование земельного участка путем раздела	Земли лесного фонда	Строительство, реконструкция, эксплуатация линейных объектов	Строительство, реконструкция, эксплуатация линейных объектов	280
3	38:03:000000:417:ЗУ3	38:03:000000:417	Земли лесного фонда	Для ведения лесного хозяйства	Образование земельного участка путем раздела	Земли лесного фонда	Строительство, реконструкция, эксплуатация линейных объектов	Строительство, реконструкция, эксплуатация линейных объектов	47
4	38:03:000000:417:ЗУ4	38:03:000000:417	Земли лесного фонда	Для ведения лесного хозяйства	Образование земельного участка путем раздела	Земли лесного фонда	Строительство, реконструкция, эксплуатация линейных объектов	Строительство, реконструкция, эксплуатация линейных объектов	117
5	38:03:000000:417:ЗУ5	38:03:000000:417	Земли лесного фонда	Для ведения лесного хозяйства	Образование земельного участка путем раздела	Земли лесного фонда	Строительство, реконструкция, эксплуатация линейных объектов	Строительство, реконструкция, эксплуатация линейных объектов	263
6	38:03:000000:417:ЗУ6	38:03:000000:417	Земли лесного фонда	Для ведения лесного хозяйства	Образование земельного участка путем раздела	Земли лесного фонда	Строительство, реконструкция, эксплуатация линейных объектов	Строительство, реконструкция, эксплуатация линейных объектов	280

7	38:03:000000:417:ЗУ7	38:03:000000:417	Земли лесного фонда	Для ведения лесного хозяйства	Образование земельного участка путем раздела	Земли лесного фонда	Строительство, реконструкция, эксплуатация линейных объектов	Строительство, реконструкция, эксплуатация линейных объектов	280
8	38:03:000000:417:ЗУ8	38:03:000000:417	Земли лесного фонда	Для ведения лесного хозяйства	Образование земельного участка путем раздела	Земли лесного фонда	Строительство, реконструкция, эксплуатация линейных объектов	Строительство, реконструкция, эксплуатация линейных объектов	12
9	38:03:000000:417:ЗУ9	38:03:000000:417	Земли лесного фонда	Для ведения лесного хозяйства	Образование земельного участка путем раздела	Земли лесного фонда	Строительство, реконструкция, эксплуатация линейных объектов	Строительство, реконструкция, эксплуатация линейных объектов	280
10	38:03:000000:417:ЗУ10	38:03:000000:417	Земли лесного фонда	Для ведения лесного хозяйства	Образование земельного участка путем раздела	Земли лесного фонда	Строительство, реконструкция, эксплуатация линейных объектов	Строительство, реконструкция, эксплуатация линейных объектов	280
11	38:03:000000:417:ЗУ11	38:03:000000:417	Земли лесного фонда	Для ведения лесного хозяйства	Образование земельного участка путем раздела	Земли лесного фонда	Строительство, реконструкция, эксплуатация линейных объектов	Строительство, реконструкция, эксплуатация линейных объектов	1062
12	38:03:000000:417:ЗУ12	38:03:000000:417	Земли лесного фонда	Для ведения лесного хозяйства	Образование земельного участка путем раздела	Земли лесного фонда	Строительство, реконструкция, эксплуатация линейных объектов	Строительство, реконструкция, эксплуатация линейных объектов	6174
13	38:03:000000:417:ЗУ13	38:03:000000:417	Земли лесного фонда	Для ведения лесного хозяйства	Образование земельного участка путем раздела	Земли лесного фонда	Строительство, реконструкция, эксплуатация линейных объектов	Строительство, реконструкция, эксплуатация линейных объектов	14
14	38:03:000000:417:ЗУ14	38:03:000000:417	Земли лесного фонда	Для ведения лесного хозяйства	Образование земельного участка путем раздела	Земли лесного фонда	Строительство, реконструкция, эксплуатация линейных объектов	Строительство, реконструкция, эксплуатация линейных объектов	27
15	38:03:000000:417:ЗУ15	38:03:000000:417	Земли лесного фонда	Для ведения лесного хозяйства	Образование земельного участка путем раздела	Земли лесного фонда	Строительство, реконструкция, эксплуатация линейных объектов	Строительство, реконструкция, эксплуатация линейных объектов	280

16	38:03:000000:417:ЗУ16	38:03:000000:417	Земли лесного фонда	Для ведения лесного хозяйства	Образование земельного участка путем раздела	Земли лесного фонда	Строительство, реконструкция, эксплуатация линейных объектов	Строительство, реконструкция, эксплуатация линейных объектов	280
17	38:03:010105:242:ЗУ1	38:03:010105:242	Земли лесного фонда	для заготовки древесины	Образование земельного участка путем раздела	Земли лесного фонда	Строительство, реконструкция, эксплуатация линейных объектов	Строительство, реконструкция, эксплуатация линейных объектов	338
18	38:03:010105:242:ЗУ2	38:03:010105:242	Земли лесного фонда	для заготовки древесины	Образование земельного участка путем раздела	Земли лесного фонда	Строительство, реконструкция, эксплуатация линейных объектов	Строительство, реконструкция, эксплуатация линейных объектов	38
19	38:03:010105:251:ЗУ1	38:03:010105:251	Земли лесного фонда	для строительства, реконструкции, эксплуатации линейных объектов	Образование земельного участка путем раздела	Земли лесного фонда	Строительство, реконструкция, эксплуатация линейных объектов	Строительство, реконструкция, эксплуатация линейных объектов	115
20	38:03:010105:251:ЗУ2	38:03:010105:251	Земли лесного фонда	для строительства, реконструкции, эксплуатации линейных объектов	Образование земельного участка путем раздела	Земли лесного фонда	Строительство, реконструкция, эксплуатация линейных объектов	Строительство, реконструкция, эксплуатация линейных объектов	6
21	38:03:010105:251:ЗУ3	38:03:010105:251	Земли лесного фонда	для строительства, реконструкции, эксплуатации линейных объектов	Образование земельного участка путем раздела	Земли лесного фонда	Строительство, реконструкция, эксплуатация линейных объектов	Строительство, реконструкция, эксплуатация линейных объектов	15
22	38:03:010105:553:ЗУ1	38:03:010105:553	Земли лесного фонда	для строительства, реконструкции и эксплуатации линейных объектов	Образование земельного участка путем раздела	Земли лесного фонда	Строительство, реконструкция, эксплуатация линейных объектов	Строительство, реконструкция, эксплуатация линейных объектов	24
23	38:03:010105:553:ЗУ2	38:03:010105:553	Земли лесного фонда	для строительства, реконструкции и эксплуатации линейных объектов	Образование земельного участка путем раздела	Земли лесного фонда	Строительство, реконструкция, эксплуатация линейных объектов	Строительство, реконструкция, эксплуатация линейных объектов	232
24	38:03:010105:553:ЗУ3	38:03:010105:553	Земли лесного фонда	для строительства, реконструкции и эксплуатации линейных объектов	Образование земельного участка путем раздела	Земли лесного фонда	Строительство, реконструкция, эксплуатация линейных объектов	Строительство, реконструкция, эксплуатация линейных объектов	786

25	38:03:010105:553:ЗУ4	38:03:010105:553	Земли лесного фонда	для строительства, реконструкции и эксплуатации линейных объектов	Образование земельного участка путем раздела	Земли лесного фонда	Строительство, реконструкция, эксплуатация линейных объектов	Строительство, реконструкция, эксплуатация линейных объектов	994
26	38:03:010105:555:ЗУ1	38:03:010105:555	Земли лесного фонда	Для строительства, реконструкции, эксплуатации линейных объектов, для заготовки древесины	Образование земельного участка путем раздела	Земли лесного фонда	Строительство, реконструкция, эксплуатация линейных объектов	Строительство, реконструкция, эксплуатация линейных объектов	29
27	38:03:010105:1027:ЗУ1*	38:03:010105:1027	Земли лесного фонда	строительство, реконструкция, эксплуатация линейных объектов, осуществление геологического изучения недр, разведка и добыча полезных ископаемых	Образование земельного участка путем раздела	Земли лесного фонда	Строительство, реконструкция, эксплуатация линейных объектов	Строительство, реконструкция, эксплуатация линейных объектов	5
28	38:03:010105:1041:ЗУ1*	38:03:010105:1041	Земли лесного фонда	строительство, реконструкция, эксплуатация линейных объектов	Образование земельного участка путем раздела	Земли лесного фонда	Строительство, реконструкция, эксплуатация линейных объектов	Строительство, реконструкция, эксплуатация линейных объектов	56
29	38:03:010105:1041:ЗУ2*	38:03:010105:1041	Земли лесного фонда	строительство, реконструкция, эксплуатация линейных объектов	Образование земельного участка путем раздела	Земли лесного фонда	Строительство, реконструкция, эксплуатация линейных объектов	Строительство, реконструкция, эксплуатация линейных объектов	27
30	38:03:010105:1163:ЗУ1	38:03:010105:1163	Земли лесного фонда	Для строительства, реконструкции, эксплуатации линейных объектов	Образование земельного участка путем раздела	Земли лесного фонда	Строительство, реконструкция, эксплуатация линейных объектов	Строительство, реконструкция, эксплуатация линейных объектов	41
31	38:03:010105:1163:ЗУ2	38:03:010105:1163	Земли лесного фонда	Для строительства, реконструкции, эксплуатации линейных объектов	Образование земельного участка путем раздела	Земли лесного фонда	Строительство, реконструкция, эксплуатация линейных объектов	Строительство, реконструкция, эксплуатация линейных объектов	45
32	38:03:010105:1163:ЗУ3	38:03:010105:1163	Земли лесного фонда	Для строительства, реконструкции, эксплуатации линейных объектов	Образование земельного участка путем раздела	Земли лесного фонда	Строительство, реконструкция, эксплуатация линейных объектов	Строительство, реконструкция, эксплуатация линейных объектов	33

33	38:03:010105:1163:ЗУ4	38:03:010105:1163	Земли лесного фонда	Для строительства, реконструкции, эксплуатации линейных объектов	Образование земельного участка путем раздела	Земли лесного фонда	Строительство, реконструкция, эксплуатация линейных объектов	Строительство, реконструкция, эксплуатация линейных объектов	32
34	38:03:010105:1164:ЗУ1	38:03:010105:1164	Земли лесного фонда	для строительства, реконструкции, эксплуатации линейных объектов	Образование земельного участка путем раздела	Земли лесного фонда	Строительство, реконструкция, эксплуатация линейных объектов	Строительство, реконструкция, эксплуатация линейных объектов	55
35	38:03:010105:1164:ЗУ2	38:03:010105:1164	Земли лесного фонда	для строительства, реконструкции, эксплуатации линейных объектов	Образование земельного участка путем раздела	Земли лесного фонда	Строительство, реконструкция, эксплуатация линейных объектов	Строительство, реконструкция, эксплуатация линейных объектов	34
36	38:03:010105:1164:ЗУ3	38:03:010105:1164	Земли лесного фонда	для строительства, реконструкции, эксплуатации линейных объектов	Образование земельного участка путем раздела	Земли лесного фонда	Строительство, реконструкция, эксплуатация линейных объектов	Строительство, реконструкция, эксплуатация линейных объектов	33
37	38:03:010105:1164:ЗУ4	38:03:010105:1164	Земли лесного фонда	для строительства, реконструкции, эксплуатации линейных объектов	Образование земельного участка путем раздела	Земли лесного фонда	Строительство, реконструкция, эксплуатация линейных объектов	Строительство, реконструкция, эксплуатация линейных объектов	187
38	38:03:010105:1164:ЗУ5	38:03:010105:1164	Земли лесного фонда	для строительства, реконструкции, эксплуатации линейных объектов	Образование земельного участка путем раздела	Земли лесного фонда	Строительство, реконструкция, эксплуатация линейных объектов	Строительство, реконструкция, эксплуатация линейных объектов	90
39	38:03:010105:1164:ЗУ6	38:03:010105:1164	Земли лесного фонда	для строительства, реконструкции, эксплуатации линейных объектов	Образование земельного участка путем раздела	Земли лесного фонда	Строительство, реконструкция, эксплуатация линейных объектов	Строительство, реконструкция, эксплуатация линейных объектов	36
40	38:03:010105:1164:ЗУ7	38:03:010105:1164	Земли лесного фонда	для строительства, реконструкции, эксплуатации линейных объектов	Образование земельного участка путем раздела	Земли лесного фонда	Строительство, реконструкция, эксплуатация линейных объектов	Строительство, реконструкция, эксплуатация линейных объектов	411
41	38:03:010105:1164:ЗУ8	38:03:010105:1164	Земли лесного фонда	для строительства, реконструкции, эксплуатации линейных объектов	Образование земельного участка путем раздела	Земли лесного фонда	Строительство, реконструкция, эксплуатация линейных объектов	Строительство, реконструкция, эксплуатация линейных объектов	32

42	38:03:010105:1164:ЗУ9	38:03:010105:1164	Земли лесного фонда	для строительства, реконструкции, эксплуатации линейных объектов	Образование земельного участка путем раздела	Земли лесного фонда	Строительство, реконструкция, эксплуатация линейных объектов	Строительство, реконструкция, эксплуатация линейных объектов	32
43	38:03:010105:1164:ЗУ10	38:03:010105:1164	Земли лесного фонда	для строительства, реконструкции, эксплуатации линейных объектов	Образование земельного участка путем раздела	Земли лесного фонда	Строительство, реконструкция, эксплуатация линейных объектов	Строительство, реконструкция, эксплуатация линейных объектов	418
44	38:03:010105:1164:ЗУ11	38:03:010105:1164	Земли лесного фонда	для строительства, реконструкции, эксплуатации линейных объектов	Образование земельного участка путем раздела	Земли лесного фонда	Строительство, реконструкция, эксплуатация линейных объектов	Строительство, реконструкция, эксплуатация линейных объектов	953
45	38:03:010105:1164:ЗУ12	38:03:010105:1164	Земли лесного фонда	для строительства, реконструкции, эксплуатации линейных объектов	Образование земельного участка путем раздела	Земли лесного фонда	Строительство, реконструкция, эксплуатация линейных объектов	Строительство, реконструкция, эксплуатация линейных объектов	456
46	38:03:010105:1164:ЗУ13	38:03:010105:1164	Земли лесного фонда	для строительства, реконструкции, эксплуатации линейных объектов	Образование земельного участка путем раздела	Земли лесного фонда	Строительство, реконструкция, эксплуатация линейных объектов	Строительство, реконструкция, эксплуатация линейных объектов	116
47	38:03:010105:1164:ЗУ14	38:03:010105:1164	Земли лесного фонда	для строительства, реконструкции, эксплуатации линейных объектов	Образование земельного участка путем раздела	Земли лесного фонда	Строительство, реконструкция, эксплуатация линейных объектов	Строительство, реконструкция, эксплуатация линейных объектов	436
48	38:03:010105:1164:ЗУ15	38:03:010105:1164	Земли лесного фонда	для строительства, реконструкции, эксплуатации линейных объектов	Образование земельного участка путем раздела	Земли лесного фонда	Строительство, реконструкция, эксплуатация линейных объектов	Строительство, реконструкция, эксплуатация линейных объектов	518
49	38:03:010105:1179:ЗУ1	38:03:010105:1179	Земли лесного фонда	Строительство, реконструкция, эксплуатация линейных объектов, для ведения лесного хозяйства	Образование земельного участка путем раздела	Земли лесного фонда	Строительство, реконструкция, эксплуатация линейных объектов	Строительство, реконструкция, эксплуатация линейных объектов	51

50	38:03:010105:1179:ЗУ2	38:03:010105:1179	Земли лесного фонда	Строительство, реконструкция, эксплуатация линейных объектов, для ведения лесного хозяйства	Образование земельного участка путем раздела	Земли лесного фонда	Строительство, реконструкция, эксплуатация линейных объектов	Строительство, реконструкция, эксплуатация линейных объектов	75
51	38:03:010105:1179:ЗУ3	38:03:010105:1179	Земли лесного фонда	Строительство, реконструкция, эксплуатация линейных объектов, для ведения лесного хозяйства	Образование земельного участка путем раздела	Земли лесного фонда	Строительство, реконструкция, эксплуатация линейных объектов	Строительство, реконструкция, эксплуатация линейных объектов	75
52	38:03:010105:1179:ЗУ4	38:03:010105:1179	Земли лесного фонда	Строительство, реконструкция, эксплуатация линейных объектов, для ведения лесного хозяйства	Образование земельного участка путем раздела	Земли лесного фонда	Строительство, реконструкция, эксплуатация линейных объектов	Строительство, реконструкция, эксплуатация линейных объектов	75
53	38:03:010105:1179:ЗУ5	38:03:010105:1179	Земли лесного фонда	Строительство, реконструкция, эксплуатация линейных объектов, для ведения лесного хозяйства	Образование земельного участка путем раздела	Земли лесного фонда	Строительство, реконструкция, эксплуатация линейных объектов	Строительство, реконструкция, эксплуатация линейных объектов	75
54	38:03:010105:1179:ЗУ6	38:03:010105:1179	Земли лесного фонда	Строительство, реконструкция, эксплуатация линейных объектов, для ведения лесного хозяйства	Образование земельного участка путем раздела	Земли лесного фонда	Строительство, реконструкция, эксплуатация линейных объектов	Строительство, реконструкция, эксплуатация линейных объектов	75
55	38:03:010105:1179:ЗУ7	38:03:010105:1179	Земли лесного фонда	Строительство, реконструкция, эксплуатация линейных объектов, для ведения лесного хозяйства	Образование земельного участка путем раздела	Земли лесного фонда	Строительство, реконструкция, эксплуатация линейных объектов	Строительство, реконструкция, эксплуатация линейных объектов	75

56	38:03:010105:1182:ЗУ1	38:03:010105:1182	Земли лесного фонда	строительство, реконструкция, эксплуатация линейных объектов, ведение лесного хозяйства	Образование земельного участка путем раздела	Земли лесного фонда	Строительство, реконструкция, эксплуатация линейных объектов	Строительство, реконструкция, эксплуатация линейных объектов	3282
57	38:03:010105:1182:ЗУ2	38:03:010105:1182	Земли лесного фонда	строительство, реконструкция, эксплуатация линейных объектов, ведение лесного хозяйства	Образование земельного участка путем раздела	Земли лесного фонда	Строительство, реконструкция, эксплуатация линейных объектов	Строительство, реконструкция, эксплуатация линейных объектов	3920
58	38:03:010105:1182:ЗУ3	38:03:010105:1182	Земли лесного фонда	строительство, реконструкция, эксплуатация линейных объектов, ведение лесного хозяйства	Образование земельного участка путем раздела	Земли лесного фонда	Строительство, реконструкция, эксплуатация линейных объектов	Строительство, реконструкция, эксплуатация линейных объектов	4139
59	38:03:010105:1182:ЗУ4	38:03:010105:1182	Земли лесного фонда	строительство, реконструкция, эксплуатация линейных объектов, ведение лесного хозяйства	Образование земельного участка путем раздела	Земли лесного фонда	Строительство, реконструкция, эксплуатация линейных объектов	Строительство, реконструкция, эксплуатация линейных объектов	4043
60	38:03:010105:1182:ЗУ5	38:03:010105:1182	Земли лесного фонда	строительство, реконструкция, эксплуатация линейных объектов, ведение лесного хозяйства	Образование земельного участка путем раздела	Земли лесного фонда	Строительство, реконструкция, эксплуатация линейных объектов	Строительство, реконструкция, эксплуатация линейных объектов	3804
61	38:03:010105:1182:ЗУ6	38:03:010105:1182	Земли лесного фонда	строительство, реконструкция, эксплуатация линейных объектов, ведение лесного хозяйства	Образование земельного участка путем раздела	Земли лесного фонда	Строительство, реконструкция, эксплуатация линейных объектов	Строительство, реконструкция, эксплуатация линейных объектов	3646

62	38:03:010105:1182:ЗУ7	38:03:010105:1182	Земли лесного фонда	строительство, реконструкция, эксплуатация линейных объектов, ведение лесного хозяйства	Образование земельного участка путем раздела	Земли лесного фонда	Строительство, реконструкция, эксплуатация линейных объектов	Строительство, реконструкция, эксплуатация линейных объектов	3787
63	38:03:010105:1182:ЗУ8	38:03:010105:1182	Земли лесного фонда	строительство, реконструкция, эксплуатация линейных объектов, ведение лесного хозяйства	Образование земельного участка путем раздела	Земли лесного фонда	Строительство, реконструкция, эксплуатация линейных объектов	Строительство, реконструкция, эксплуатация линейных объектов	1815
64	38:03:010105:1182:ЗУ9	38:03:010105:1182	Земли лесного фонда	строительство, реконструкция, эксплуатация линейных объектов, ведение лесного хозяйства	Образование земельного участка путем раздела	Земли лесного фонда	Строительство, реконструкция, эксплуатация линейных объектов	Строительство, реконструкция, эксплуатация линейных объектов	2171
65	38:03:010105:1182:ЗУ10	38:03:010105:1182	Земли лесного фонда	строительство, реконструкция, эксплуатация линейных объектов, ведение лесного хозяйства	Образование земельного участка путем раздела	Земли лесного фонда	Строительство, реконструкция, эксплуатация линейных объектов	Строительство, реконструкция, эксплуатация линейных объектов	4074
66	38:03:010105:1182:ЗУ11	38:03:010105:1182	Земли лесного фонда	строительство, реконструкция, эксплуатация линейных объектов, ведение лесного хозяйства	Образование земельного участка путем раздела	Земли лесного фонда	Строительство, реконструкция, эксплуатация линейных объектов	Строительство, реконструкция, эксплуатация линейных объектов	4007
67	38:03:010105:1182:ЗУ12	38:03:010105:1182	Земли лесного фонда	строительство, реконструкция, эксплуатация линейных объектов, ведение лесного хозяйства	Образование земельного участка путем раздела	Земли лесного фонда	Строительство, реконструкция, эксплуатация линейных объектов	Строительство, реконструкция, эксплуатация линейных объектов	3979

68	38:03:010105:1182:ЗУ13	38:03:010105:1182	Земли лесного фонда	строительство, реконструкция, эксплуатация линейных объектов, ведение лесного хозяйства	Образование земельного участка путем раздела	Земли лесного фонда	Строительство, реконструкция, эксплуатация линейных объектов	Строительство, реконструкция, эксплуатация линейных объектов	3994
69	38:03:010105:1182:ЗУ14	38:03:010105:1182	Земли лесного фонда	строительство, реконструкция, эксплуатация линейных объектов, ведение лесного хозяйства	Образование земельного участка путем раздела	Земли лесного фонда	Строительство, реконструкция, эксплуатация линейных объектов	Строительство, реконструкция, эксплуатация линейных объектов	3686
70	38:03:010105:1182:ЗУ15	38:03:010105:1182	Земли лесного фонда	строительство, реконструкция, эксплуатация линейных объектов, ведение лесного хозяйства	Образование земельного участка путем раздела	Земли лесного фонда	Строительство, реконструкция, эксплуатация линейных объектов	Строительство, реконструкция, эксплуатация линейных объектов	2932
71	38:03:010105:1182:ЗУ16	38:03:010105:1182	Земли лесного фонда	строительство, реконструкция, эксплуатация линейных объектов, ведение лесного хозяйства	Образование земельного участка путем раздела	Земли лесного фонда	Строительство, реконструкция, эксплуатация линейных объектов	Строительство, реконструкция, эксплуатация линейных объектов	747
72	38:03:010105:1182:ЗУ17	38:03:010105:1182	Земли лесного фонда	строительство, реконструкция, эксплуатация линейных объектов, ведение лесного хозяйства	Образование земельного участка путем раздела	Земли лесного фонда	Строительство, реконструкция, эксплуатация линейных объектов	Строительство, реконструкция, эксплуатация линейных объектов	2185
73	38:03:010105:1182:ЗУ18	38:03:010105:1182	Земли лесного фонда	строительство, реконструкция, эксплуатация линейных объектов, ведение лесного хозяйства	Образование земельного участка путем раздела	Земли лесного фонда	Строительство, реконструкция, эксплуатация линейных объектов	Строительство, реконструкция, эксплуатация линейных объектов	1140

74	38:03:010105:1182:ЗУ19	38:03:010105:1182	Земли лесного фонда	строительство, реконструкция, эксплуатация линейных объектов, ведение лесного хозяйства	Образование земельного участка путем раздела	Земли лесного фонда	Строительство, реконструкция, эксплуатация линейных объектов	Строительство, реконструкция, эксплуатация линейных объектов	252
75	38:03:010105:1182:ЗУ20	38:03:010105:1182	Земли лесного фонда	строительство, реконструкция, эксплуатация линейных объектов, ведение лесного хозяйства	Образование земельного участка путем раздела	Земли лесного фонда	Строительство, реконструкция, эксплуатация линейных объектов	Строительство, реконструкция, эксплуатация линейных объектов	3792
76	38:03:010105:1182:ЗУ21	38:03:010105:1182	Земли лесного фонда	строительство, реконструкция, эксплуатация линейных объектов, ведение лесного хозяйства	Образование земельного участка путем раздела	Земли лесного фонда	Строительство, реконструкция, эксплуатация линейных объектов	Строительство, реконструкция, эксплуатация линейных объектов	7788
77	38:03:010105:1182:ЗУ22	38:03:010105:1182	Земли лесного фонда	строительство, реконструкция, эксплуатация линейных объектов, ведение лесного хозяйства	Образование земельного участка путем раздела	Земли лесного фонда	Строительство, реконструкция, эксплуатация линейных объектов	Строительство, реконструкция, эксплуатация линейных объектов	9897
78	38:03:010105:1182:ЗУ23	38:03:010105:1182	Земли лесного фонда	строительство, реконструкция, эксплуатация линейных объектов, ведение лесного хозяйства	Образование земельного участка путем раздела	Земли лесного фонда	Строительство, реконструкция, эксплуатация линейных объектов	Строительство, реконструкция, эксплуатация линейных объектов	3974
79	38:03:010105:1182:ЗУ24	38:03:010105:1182	Земли лесного фонда	строительство, реконструкция, эксплуатация линейных объектов, ведение лесного хозяйства	Образование земельного участка путем раздела	Земли лесного фонда	Строительство, реконструкция, эксплуатация линейных объектов	Строительство, реконструкция, эксплуатация линейных объектов	3644

80	38:03:010105:1182:ЗУ25	38:03:010105:1182	Земли лесного фонда	строительство, реконструкция, эксплуатация линейных объектов, ведение лесного хозяйства	Образование земельного участка путем раздела	Земли лесного фонда	Строительство, реконструкция, эксплуатация линейных объектов	Строительство, реконструкция, эксплуатация линейных объектов	4128
81	38:03:010105:1182:ЗУ26	38:03:010105:1182	Земли лесного фонда	строительство, реконструкция, эксплуатация линейных объектов, ведение лесного хозяйства	Образование земельного участка путем раздела	Земли лесного фонда	Строительство, реконструкция, эксплуатация линейных объектов	Строительство, реконструкция, эксплуатация линейных объектов	3980
82	38:03:010105:1182:ЗУ27	38:03:010105:1182	Земли лесного фонда	строительство, реконструкция, эксплуатация линейных объектов, ведение лесного хозяйства	Образование земельного участка путем раздела	Земли лесного фонда	Строительство, реконструкция, эксплуатация линейных объектов	Строительство, реконструкция, эксплуатация линейных объектов	2814
83	38:03:010105:1182:ЗУ28	38:03:010105:1182	Земли лесного фонда	строительство, реконструкция, эксплуатация линейных объектов, ведение лесного хозяйства	Образование земельного участка путем раздела	Земли лесного фонда	Строительство, реконструкция, эксплуатация линейных объектов	Строительство, реконструкция, эксплуатация линейных объектов	2030
84	38:03:010105:1182:ЗУ29	38:03:010105:1182	Земли лесного фонда	строительство, реконструкция, эксплуатация линейных объектов, ведение лесного хозяйства	Образование земельного участка путем раздела	Земли лесного фонда	Строительство, реконструкция, эксплуатация линейных объектов	Строительство, реконструкция, эксплуатация линейных объектов	4701
85	38:03:010105:1182:ЗУ30	38:03:010105:1182	Земли лесного фонда	строительство, реконструкция, эксплуатация линейных объектов, ведение лесного хозяйства	Образование земельного участка путем раздела	Земли лесного фонда	Строительство, реконструкция, эксплуатация линейных объектов	Строительство, реконструкция, эксплуатация линейных объектов	1659

86	38:03:010105:1182:ЗУ31	38:03:010105:1182	Земли лесного фонда	строительство, реконструкция, эксплуатация линейных объектов, ведение лесного хозяйства	Образование земельного участка путем раздела	Земли лесного фонда	Строительство, реконструкция, эксплуатация линейных объектов	Строительство, реконструкция, эксплуатация линейных объектов	244
87	38:03:010105:1182:ЗУ32	38:03:010105:1182	Земли лесного фонда	строительство, реконструкция, эксплуатация линейных объектов, ведение лесного хозяйства	Образование земельного участка путем раздела	Земли лесного фонда	Строительство, реконструкция, эксплуатация линейных объектов	Строительство, реконструкция, эксплуатация линейных объектов	502
88	38:03:010105:1182:ЗУ33	38:03:010105:1182	Земли лесного фонда	строительство, реконструкция, эксплуатация линейных объектов, ведение лесного хозяйства	Образование земельного участка путем раздела	Земли лесного фонда	Строительство, реконструкция, эксплуатация линейных объектов	Строительство, реконструкция, эксплуатация линейных объектов	314
89	38:03:010105:1182:ЗУ34	38:03:010105:1182	Земли лесного фонда	строительство, реконструкция, эксплуатация линейных объектов, ведение лесного хозяйства	Образование земельного участка путем раздела	Земли лесного фонда	Строительство, реконструкция, эксплуатация линейных объектов	Строительство, реконструкция, эксплуатация линейных объектов	26
90	38:03:010105:1182:ЗУ35	38:03:010105:1182	Земли лесного фонда	строительство, реконструкция, эксплуатация линейных объектов, ведение лесного хозяйства	Образование земельного участка путем раздела	Земли лесного фонда	Строительство, реконструкция, эксплуатация линейных объектов	Строительство, реконструкция, эксплуатация линейных объектов	14053
91	38:03:010105:1182:ЗУ36	38:03:010105:1182	Земли лесного фонда	строительство, реконструкция, эксплуатация линейных объектов, ведение лесного хозяйства	Образование земельного участка путем раздела	Земли лесного фонда	Строительство, реконструкция, эксплуатация линейных объектов	Строительство, реконструкция, эксплуатация линейных объектов	93

92	38:03:010105:1182:ЗУ37	38:03:010105:1182	Земли лесного фонда	строительство, реконструкция, эксплуатация линейных объектов, ведение лесного хозяйства	Образование земельного участка путем раздела	Земли лесного фонда	Строительство, реконструкция, эксплуатация линейных объектов	Строительство, реконструкция, эксплуатация линейных объектов	13496
93	38:03:010105:1182:ЗУ38	38:03:010105:1182	Земли лесного фонда	строительство, реконструкция, эксплуатация линейных объектов, ведение лесного хозяйства	Образование земельного участка путем раздела	Земли лесного фонда	Строительство, реконструкция, эксплуатация линейных объектов	Строительство, реконструкция, эксплуатация линейных объектов	4396
94	38:03:010105:1182:ЗУ39	38:03:010105:1182	Земли лесного фонда	строительство, реконструкция, эксплуатация линейных объектов, ведение лесного хозяйства	Образование земельного участка путем раздела	Земли лесного фонда	Строительство, реконструкция, эксплуатация линейных объектов	Строительство, реконструкция, эксплуатация линейных объектов	1998
95	38:03:010105:1182:ЗУ40	38:03:010105:1182	Земли лесного фонда	строительство, реконструкция, эксплуатация линейных объектов, ведение лесного хозяйства	Образование земельного участка путем раздела	Земли лесного фонда	Строительство, реконструкция, эксплуатация линейных объектов	Строительство, реконструкция, эксплуатация линейных объектов	391
96	38:03:010105:1182:ЗУ41	38:03:010105:1182	Земли лесного фонда	строительство, реконструкция, эксплуатация линейных объектов, ведение лесного хозяйства	Образование земельного участка путем раздела	Земли лесного фонда	Строительство, реконструкция, эксплуатация линейных объектов	Строительство, реконструкция, эксплуатация линейных объектов	1379
97	38:03:010105:1182:ЗУ42	38:03:010105:1182	Земли лесного фонда	строительство, реконструкция, эксплуатация линейных объектов, ведение лесного хозяйства	Образование земельного участка путем раздела	Земли лесного фонда	Строительство, реконструкция, эксплуатация линейных объектов	Строительство, реконструкция, эксплуатация линейных объектов	4355

98	38:03:010105:1182:ЗУ43	38:03:010105:1182	Земли лесного фонда	строительство, реконструкция, эксплуатация линейных объектов, ведение лесного хозяйства	Образование земельного участка путем раздела	Земли лесного фонда	Строительство, реконструкция, эксплуатация линейных объектов	Строительство, реконструкция, эксплуатация линейных объектов	3898
99	38:03:010105:1182:ЗУ44	38:03:010105:1182	Земли лесного фонда	строительство, реконструкция, эксплуатация линейных объектов, ведение лесного хозяйства	Образование земельного участка путем раздела	Земли лесного фонда	Строительство, реконструкция, эксплуатация линейных объектов	Строительство, реконструкция, эксплуатация линейных объектов	3960
100	38:03:010105:1182:ЗУ45	38:03:010105:1182	Земли лесного фонда	строительство, реконструкция, эксплуатация линейных объектов, ведение лесного хозяйства	Образование земельного участка путем раздела	Земли лесного фонда	Строительство, реконструкция, эксплуатация линейных объектов	Строительство, реконструкция, эксплуатация линейных объектов	2325
101	38:03:010105:1182:ЗУ46	38:03:010105:1182	Земли лесного фонда	строительство, реконструкция, эксплуатация линейных объектов, ведение лесного хозяйства	Образование земельного участка путем раздела	Земли лесного фонда	Строительство, реконструкция, эксплуатация линейных объектов	Строительство, реконструкция, эксплуатация линейных объектов	7318
102	38:03:010105:1182:ЗУ47	38:03:010105:1182	Земли лесного фонда	строительство, реконструкция, эксплуатация линейных объектов, ведение лесного хозяйства	Образование земельного участка путем раздела	Земли лесного фонда	Строительство, реконструкция, эксплуатация линейных объектов	Строительство, реконструкция, эксплуатация линейных объектов	2740
103	38:03:010105:1182:ЗУ48	38:03:010105:1182	Земли лесного фонда	строительство, реконструкция, эксплуатация линейных объектов, ведение лесного хозяйства	Образование земельного участка путем раздела	Земли лесного фонда	Строительство, реконструкция, эксплуатация линейных объектов	Строительство, реконструкция, эксплуатация линейных объектов	4359

104	38:03:010105:1182:ЗУ49	38:03:010105:1182	Земли лесного фонда	строительство, реконструкция, эксплуатация линейных объектов, ведение лесного хозяйства	Образование земельного участка путем раздела	Земли лесного фонда	Строительство, реконструкция, эксплуатация линейных объектов	Строительство, реконструкция, эксплуатация линейных объектов	3974
105	38:03:010105:1182:ЗУ50	38:03:010105:1182	Земли лесного фонда	строительство, реконструкция, эксплуатация линейных объектов, ведение лесного хозяйства	Образование земельного участка путем раздела	Земли лесного фонда	Строительство, реконструкция, эксплуатация линейных объектов	Строительство, реконструкция, эксплуатация линейных объектов	3973
106	38:03:010105:1182:ЗУ51	38:03:010105:1182	Земли лесного фонда	строительство, реконструкция, эксплуатация линейных объектов, ведение лесного хозяйства	Образование земельного участка путем раздела	Земли лесного фонда	Строительство, реконструкция, эксплуатация линейных объектов	Строительство, реконструкция, эксплуатация линейных объектов	9401
107	38:03:010105:1182:ЗУ52	38:03:010105:1182	Земли лесного фонда	строительство, реконструкция, эксплуатация линейных объектов, ведение лесного хозяйства	Образование земельного участка путем раздела	Земли лесного фонда	Строительство, реконструкция, эксплуатация линейных объектов	Строительство, реконструкция, эксплуатация линейных объектов	36211
108	38:03:010105:1182:ЗУ53	38:03:010105:1182	Земли лесного фонда	строительство, реконструкция, эксплуатация линейных объектов, ведение лесного хозяйства	Образование земельного участка путем раздела	Земли лесного фонда	Строительство, реконструкция, эксплуатация линейных объектов	Строительство, реконструкция, эксплуатация линейных объектов	2902
109	38:03:010105:1182:ЗУ54	38:03:010105:1182	Земли лесного фонда	строительство, реконструкция, эксплуатация линейных объектов, ведение лесного хозяйства	Образование земельного участка путем раздела	Земли лесного фонда	Строительство, реконструкция, эксплуатация линейных объектов	Строительство, реконструкция, эксплуатация линейных объектов	3969

110	38:03:010105:1182:ЗУ55	38:03:010105:1182	Земли лесного фонда	строительство, реконструкция, эксплуатация линейных объектов, ведение лесного хозяйства	Образование земельного участка путем раздела	Земли лесного фонда	Строительство, реконструкция, эксплуатация линейных объектов	Строительство, реконструкция, эксплуатация линейных объектов	5123
111	38:03:010105:1182:ЗУ56	38:03:010105:1182	Земли лесного фонда	строительство, реконструкция, эксплуатация линейных объектов, ведение лесного хозяйства	Образование земельного участка путем раздела	Земли лесного фонда	Строительство, реконструкция, эксплуатация линейных объектов	Строительство, реконструкция, эксплуатация линейных объектов	2585
112	38:03:010105:1182:ЗУ57	38:03:010105:1182	Земли лесного фонда	строительство, реконструкция, эксплуатация линейных объектов, ведение лесного хозяйства	Образование земельного участка путем раздела	Земли лесного фонда	Строительство, реконструкция, эксплуатация линейных объектов	Строительство, реконструкция, эксплуатация линейных объектов	337
113	38:03:010105:1182:ЗУ58	38:03:010105:1182	Земли лесного фонда	строительство, реконструкция, эксплуатация линейных объектов, ведение лесного хозяйства	Образование земельного участка путем раздела	Земли лесного фонда	Строительство, реконструкция, эксплуатация линейных объектов	Строительство, реконструкция, эксплуатация линейных объектов	67
114	38:03:010105:1182:ЗУ59	38:03:010105:1182	Земли лесного фонда	строительство, реконструкция, эксплуатация линейных объектов, ведение лесного хозяйства	Образование земельного участка путем раздела	Земли лесного фонда	Строительство, реконструкция, эксплуатация линейных объектов	Строительство, реконструкция, эксплуатация линейных объектов	3348
115	38:03:010105:1182:ЗУ60	38:03:010105:1182	Земли лесного фонда	строительство, реконструкция, эксплуатация линейных объектов, ведение лесного хозяйства	Образование земельного участка путем раздела	Земли лесного фонда	Строительство, реконструкция, эксплуатация линейных объектов	Строительство, реконструкция, эксплуатация линейных объектов	3902

116	38:03:010105:1182:ЗУ61	38:03:010105:1182	Земли лесного фонда	строительство, реконструкция, эксплуатация линейных объектов, ведение лесного хозяйства	Образование земельного участка путем раздела	Земли лесного фонда	Строительство, реконструкция, эксплуатация линейных объектов	Строительство, реконструкция, эксплуатация линейных объектов	4007
117	38:03:010105:1182:ЗУ62	38:03:010105:1182	Земли лесного фонда	строительство, реконструкция, эксплуатация линейных объектов, ведение лесного хозяйства	Образование земельного участка путем раздела	Земли лесного фонда	Строительство, реконструкция, эксплуатация линейных объектов	Строительство, реконструкция, эксплуатация линейных объектов	3985
118	38:03:010105:1182:ЗУ63	38:03:010105:1182	Земли лесного фонда	строительство, реконструкция, эксплуатация линейных объектов, ведение лесного хозяйства	Образование земельного участка путем раздела	Земли лесного фонда	Строительство, реконструкция, эксплуатация линейных объектов	Строительство, реконструкция, эксплуатация линейных объектов	7858
119	38:03:010105:1182:ЗУ64	38:03:010105:1182	Земли лесного фонда	строительство, реконструкция, эксплуатация линейных объектов, ведение лесного хозяйства	Образование земельного участка путем раздела	Земли лесного фонда	Строительство, реконструкция, эксплуатация линейных объектов	Строительство, реконструкция, эксплуатация линейных объектов	3976
120	38:03:010105:1182:ЗУ65	38:03:010105:1182	Земли лесного фонда	строительство, реконструкция, эксплуатация линейных объектов, ведение лесного хозяйства	Образование земельного участка путем раздела	Земли лесного фонда	Строительство, реконструкция, эксплуатация линейных объектов	Строительство, реконструкция, эксплуатация линейных объектов	3981
121	38:03:010105:1182:ЗУ66	38:03:010105:1182	Земли лесного фонда	строительство, реконструкция, эксплуатация линейных объектов, ведение лесного хозяйства	Образование земельного участка путем раздела	Земли лесного фонда	Строительство, реконструкция, эксплуатация линейных объектов	Строительство, реконструкция, эксплуатация линейных объектов	3952

122	38:03:010105:1182:ЗУ67	38:03:010105:1182	Земли лесного фонда	строительство, реконструкция, эксплуатация линейных объектов, ведение лесного хозяйства	Образование земельного участка путем раздела	Земли лесного фонда	Строительство, реконструкция, эксплуатация линейных объектов	Строительство, реконструкция, эксплуатация линейных объектов	3973
123	38:03:010105:1182:ЗУ68	38:03:010105:1182	Земли лесного фонда	строительство, реконструкция, эксплуатация линейных объектов, ведение лесного хозяйства	Образование земельного участка путем раздела	Земли лесного фонда	Строительство, реконструкция, эксплуатация линейных объектов	Строительство, реконструкция, эксплуатация линейных объектов	4157
124	38:03:010105:1182:ЗУ69	38:03:010105:1182	Земли лесного фонда	строительство, реконструкция, эксплуатация линейных объектов, ведение лесного хозяйства	Образование земельного участка путем раздела	Земли лесного фонда	Строительство, реконструкция, эксплуатация линейных объектов	Строительство, реконструкция, эксплуатация линейных объектов	8891
125	38:03:010105:1182:ЗУ70	38:03:010105:1182	Земли лесного фонда	строительство, реконструкция, эксплуатация линейных объектов, ведение лесного хозяйства	Образование земельного участка путем раздела	Земли лесного фонда	Строительство, реконструкция, эксплуатация линейных объектов	Строительство, реконструкция, эксплуатация линейных объектов	3894
126	38:03:010105:1182:ЗУ71	38:03:010105:1182	Земли лесного фонда	строительство, реконструкция, эксплуатация линейных объектов, ведение лесного хозяйства	Образование земельного участка путем раздела	Земли лесного фонда	Строительство, реконструкция, эксплуатация линейных объектов	Строительство, реконструкция, эксплуатация линейных объектов	3969
127	38:03:010105:1182:ЗУ72	38:03:010105:1182	Земли лесного фонда	строительство, реконструкция, эксплуатация линейных объектов, ведение лесного хозяйства	Образование земельного участка путем раздела	Земли лесного фонда	Строительство, реконструкция, эксплуатация линейных объектов	Строительство, реконструкция, эксплуатация линейных объектов	2905

128	38:03:010105:1182:ЗУ73	38:03:010105:1182	Земли лесного фонда	строительство, реконструкция, эксплуатация линейных объектов, ведение лесного хозяйства	Образование земельного участка путем раздела	Земли лесного фонда	Строительство, реконструкция, эксплуатация линейных объектов	Строительство, реконструкция, эксплуатация линейных объектов	6150
129	38:03:010105:1182:ЗУ74	38:03:010105:1182	Земли лесного фонда	строительство, реконструкция, эксплуатация линейных объектов, ведение лесного хозяйства	Образование земельного участка путем раздела	Земли лесного фонда	Строительство, реконструкция, эксплуатация линейных объектов	Строительство, реконструкция, эксплуатация линейных объектов	3950
130	38:03:010105:1182:ЗУ75	38:03:010105:1182	Земли лесного фонда	строительство, реконструкция, эксплуатация линейных объектов, ведение лесного хозяйства	Образование земельного участка путем раздела	Земли лесного фонда	Строительство, реконструкция, эксплуатация линейных объектов	Строительство, реконструкция, эксплуатация линейных объектов	2596
131	38:03:010105:1182:ЗУ76	38:03:010105:1182	Земли лесного фонда	строительство, реконструкция, эксплуатация линейных объектов, ведение лесного хозяйства	Образование земельного участка путем раздела	Земли лесного фонда	Строительство, реконструкция, эксплуатация линейных объектов	Строительство, реконструкция, эксплуатация линейных объектов	2053
132	38:03:010105:1182:ЗУ77	38:03:010105:1182	Земли лесного фонда	строительство, реконструкция, эксплуатация линейных объектов, ведение лесного хозяйства	Образование земельного участка путем раздела	Земли лесного фонда	Строительство, реконструкция, эксплуатация линейных объектов	Строительство, реконструкция, эксплуатация линейных объектов	200
133	38:03:010105:1182:ЗУ78	38:03:010105:1182	Земли лесного фонда	строительство, реконструкция, эксплуатация линейных объектов, ведение лесного хозяйства	Образование земельного участка путем раздела	Земли лесного фонда	Строительство, реконструкция, эксплуатация линейных объектов	Строительство, реконструкция, эксплуатация линейных объектов	1023

134	38:03:010105:1182:ЗУ79	38:03:010105:1182	Земли лесного фонда	строительство, реконструкция, эксплуатация линейных объектов, ведение лесного хозяйства	Образование земельного участка путем раздела	Земли лесного фонда	Строительство, реконструкция, эксплуатация линейных объектов	Строительство, реконструкция, эксплуатация линейных объектов	1036
135	38:03:010105:1182:ЗУ80	38:03:010105:1182	Земли лесного фонда	строительство, реконструкция, эксплуатация линейных объектов, ведение лесного хозяйства	Образование земельного участка путем раздела	Земли лесного фонда	Строительство, реконструкция, эксплуатация линейных объектов	Строительство, реконструкция, эксплуатация линейных объектов	188
136	38:03:010105:1182:ЗУ81	38:03:010105:1182	Земли лесного фонда	строительство, реконструкция, эксплуатация линейных объектов, ведение лесного хозяйства	Образование земельного участка путем раздела	Земли лесного фонда	Строительство, реконструкция, эксплуатация линейных объектов	Строительство, реконструкция, эксплуатация линейных объектов	586
137	38:03:010105:1182:ЗУ82	38:03:010105:1182	Земли лесного фонда	строительство, реконструкция, эксплуатация линейных объектов, ведение лесного хозяйства	Образование земельного участка путем раздела	Земли лесного фонда	Строительство, реконструкция, эксплуатация линейных объектов	Строительство, реконструкция, эксплуатация линейных объектов	401
138	38:03:010105:1182:ЗУ83	38:03:010105:1182	Земли лесного фонда	строительство, реконструкция, эксплуатация линейных объектов, ведение лесного хозяйства	Образование земельного участка путем раздела	Земли лесного фонда	Строительство, реконструкция, эксплуатация линейных объектов	Строительство, реконструкция, эксплуатация линейных объектов	431
139	38:03:010105:1182:ЗУ84	38:03:010105:1182	Земли лесного фонда	строительство, реконструкция, эксплуатация линейных объектов, ведение лесного хозяйства	Образование земельного участка путем раздела	Земли лесного фонда	Строительство, реконструкция, эксплуатация линейных объектов	Строительство, реконструкция, эксплуатация линейных объектов	44

140	38:03:010105:1182:ЗУ85	38:03:010105:1182	Земли лесного фонда	строительство, реконструкция, эксплуатация линейных объектов, ведение лесного хозяйства	Образование земельного участка путем раздела	Земли лесного фонда	Строительство, реконструкция, эксплуатация линейных объектов	Строительство, реконструкция, эксплуатация линейных объектов	239
141	38:03:010105:1182:ЗУ86	38:03:010105:1182	Земли лесного фонда	строительство, реконструкция, эксплуатация линейных объектов, ведение лесного хозяйства	Образование земельного участка путем раздела	Земли лесного фонда	Строительство, реконструкция, эксплуатация линейных объектов	Строительство, реконструкция, эксплуатация линейных объектов	5107
142	38:03:010105:1182:ЗУ87	38:03:010105:1182	Земли лесного фонда	строительство, реконструкция, эксплуатация линейных объектов, ведение лесного хозяйства	Образование земельного участка путем раздела	Земли лесного фонда	Строительство, реконструкция, эксплуатация линейных объектов	Строительство, реконструкция, эксплуатация линейных объектов	154
143	38:03:010105:1182:ЗУ88	38:03:010105:1182	Земли лесного фонда	строительство, реконструкция, эксплуатация линейных объектов, ведение лесного хозяйства	Образование земельного участка путем раздела	Земли лесного фонда	Строительство, реконструкция, эксплуатация линейных объектов	Строительство, реконструкция, эксплуатация линейных объектов	56
144	38:03:010105:1182:ЗУ89	38:03:010105:1182	Земли лесного фонда	строительство, реконструкция, эксплуатация линейных объектов, ведение лесного хозяйства	Образование земельного участка путем раздела	Земли лесного фонда	Строительство, реконструкция, эксплуатация линейных объектов	Строительство, реконструкция, эксплуатация линейных объектов	507
145	38:03:010105:1182:ЗУ90	38:03:010105:1182	Земли лесного фонда	строительство, реконструкция, эксплуатация линейных объектов, ведение лесного хозяйства	Образование земельного участка путем раздела	Земли лесного фонда	Строительство, реконструкция, эксплуатация линейных объектов	Строительство, реконструкция, эксплуатация линейных объектов	283

146	38:03:010105:1182:ЗУ91	38:03:010105:1182	Земли лесного фонда	строительство, реконструкция, эксплуатация линейных объектов, ведение лесного хозяйства	Образование земельного участка путем раздела	Земли лесного фонда	Строительство, реконструкция, эксплуатация линейных объектов	Строительство, реконструкция, эксплуатация линейных объектов	573
147	38:03:010105:1182:ЗУ92	38:03:010105:1182	Земли лесного фонда	строительство, реконструкция, эксплуатация линейных объектов, ведение лесного хозяйства	Образование земельного участка путем раздела	Земли лесного фонда	Строительство, реконструкция, эксплуатация линейных объектов	Строительство, реконструкция, эксплуатация линейных объектов	10609
148	38:03:010105:1182:ЗУ93	38:03:010105:1182	Земли лесного фонда	строительство, реконструкция, эксплуатация линейных объектов, ведение лесного хозяйства	Образование земельного участка путем раздела	Земли лесного фонда	Строительство, реконструкция, эксплуатация линейных объектов	Строительство, реконструкция, эксплуатация линейных объектов	1078
149	38:03:010105:1182:ЗУ94	38:03:010105:1182	Земли лесного фонда	строительство, реконструкция, эксплуатация линейных объектов, ведение лесного хозяйства	Образование земельного участка путем раздела	Земли лесного фонда	Строительство, реконструкция, эксплуатация линейных объектов	Строительство, реконструкция, эксплуатация линейных объектов	856
								Итого:	**358397**

** - образование земельного участка (части земельного участка) предусмотрено с целью заключения договора аренды после окончания срока аренды действующего договора*

*** - виды использования лесов на образуемом земельном (лесном) участке (части земельного (лесного) участка) в соответствии с п.1 ст.25 Лесного кодекса РФ*

1.2. Перечень образуемых земельных участков в границах зоны планируемого размещения временных зданий и сооружений на территории Иркутской области Жигаловского муниципального округа

№ пп	Условный номер образуемого земельного участка (части земельного участка)	Кадастровый номер исходного земельного участка	Категория земель исходного земельного участка	Вид разрешенного использования исходного земельного участка	Способ образования земельного участка	Категория земель образуемого земельного участка	Вид разрешенного использования образуемого земельного участка (планируемый)	Вид использования лесов на образуемом земельном (лесном) участке (части земельного (лесного) участка) **	Площадь образуемого земельного участка (части земельного участка), кв.м.
1	38:03:000000:417:ЗУ17	38:03:000000:417	Земли лесного фонда	Для ведения лесного хозяйства	Образование земельного участка путем раздела	Земли лесного фонда	Строительство, реконструкция, эксплуатация линейных объектов	Строительство, реконструкция, эксплуатация линейных объектов	753
2	38:03:000000:417:ЗУ18	38:03:000000:417	Земли лесного фонда	Для ведения лесного хозяйства	Образование земельного участка путем раздела	Земли лесного фонда	Строительство, реконструкция, эксплуатация линейных объектов	Строительство, реконструкция, эксплуатация линейных объектов	101
3	38:03:000000:417:ЗУ19	38:03:000000:417	Земли лесного фонда	Для ведения лесного хозяйства	Образование земельного участка путем раздела	Земли лесного фонда	Строительство, реконструкция, эксплуатация линейных объектов	Строительство, реконструкция, эксплуатация линейных объектов	408
4	38:03:000000:417:ЗУ20	38:03:000000:417	Земли лесного фонда	Для ведения лесного хозяйства	Образование земельного участка путем раздела	Земли лесного фонда	Строительство, реконструкция, эксплуатация линейных объектов	Строительство, реконструкция, эксплуатация линейных объектов	261
5	38:03:000000:417:ЗУ21	38:03:000000:417	Земли лесного фонда	Для ведения лесного хозяйства	Образование земельного участка путем раздела	Земли лесного фонда	Строительство, реконструкция, эксплуатация линейных объектов	Строительство, реконструкция, эксплуатация линейных объектов	746

6	38:03:000000:417:ЗУ22	38:03:000000:417	Земли лесного фонда	Для ведения лесного хозяйства	Образование земельного участка путем раздела	Земли лесного фонда	Строительство, реконструкция, эксплуатация линейных объектов	Строительство, реконструкция, эксплуатация линейных объектов	90
7	38:03:000000:417:ЗУ23	38:03:000000:417	Земли лесного фонда	Для ведения лесного хозяйства	Образование земельного участка путем раздела	Земли лесного фонда	Строительство, реконструкция, эксплуатация линейных объектов	Строительство, реконструкция, эксплуатация линейных объектов	929
8	38:03:000000:417:ЗУ24	38:03:000000:417	Земли лесного фонда	Для ведения лесного хозяйства	Образование земельного участка путем раздела	Земли лесного фонда	Строительство, реконструкция, эксплуатация линейных объектов	Строительство, реконструкция, эксплуатация линейных объектов	14
9	38:03:000000:423:ЗУ1	38:03:000000:423	Земли лесного фонда	Для строительства, реконструкции, эксплуатации линейных объектов	Образование земельного участка путем раздела	Земли лесного фонда	Строительство, реконструкция, эксплуатация линейных объектов	Строительство, реконструкция, эксплуатация линейных объектов	27
10	38:03:010105:251:ЗУ4	38:03:010105:251	Земли лесного фонда	для строительства, реконструкции, эксплуатации линейных объектов	Образование земельного участка путем раздела	Земли лесного фонда	Строительство, реконструкция, эксплуатация линейных объектов	Строительство, реконструкция, эксплуатация линейных объектов	8
								Итого:	**3337**

*** - виды использования лесов на образуемом земельном (лесном) участке (части земельного (лесного) участка) в соответствии с п.1 ст.25 Лесного кодекса РФ*

1.3. Перечень образуемых земельных участков в границах зоны планируемого размещения линейного объекта на территории Иркутской области Казачинско-Ленского района

№ пп	Условный номер образуемого земельного участка (части земельного участка)	Кадастровый номер исходного земельного участка	Категория земель исходного земельного участка	Вид разрешенного использования исходного земельного участка	Способ образования земельного участка	Категория земель образуемого земельного участка	Вид разрешенного использования образуемого земельного участка (планируемый)	Вид использования лесов на образуемом земельном (лесном) участке (части земельного (лесного) участка) **	Площадь образуемого земельного участка (части земельного участка), кв.м.
1	38:07:000000:1577:ЗУ1	38:07:000000:1577	Земли лесного фонда	Для заготовки древесины	Образование земельного участка путем раздела	Земли лесного фонда	Строительство, реконструкция, эксплуатация линейных объектов	Строительство, реконструкция, эксплуатация линейных объектов	280
2	38:07:000000:1577:ЗУ2	38:07:000000:1577	Земли лесного фонда	Для заготовки древесины	Образование земельного участка путем раздела	Земли лесного фонда	Строительство, реконструкция, эксплуатация линейных объектов	Строительство, реконструкция, эксплуатация линейных объектов	280
3	38:07:000000:1577:ЗУ3	38:07:000000:1577	Земли лесного фонда	Для заготовки древесины	Образование земельного участка путем раздела	Земли лесного фонда	Строительство, реконструкция, эксплуатация линейных объектов	Строительство, реконструкция, эксплуатация линейных объектов	14
4	38:07:000000:1577:ЗУ4	38:07:000000:1577	Земли лесного фонда	Для заготовки древесины	Образование земельного участка путем раздела	Земли лесного фонда	Строительство, реконструкция, эксплуатация линейных объектов	Строительство, реконструкция, эксплуатация линейных объектов	10
5	38:07:000000:1577:ЗУ5	38:07:000000:1577	Земли лесного фонда	Для заготовки древесины	Образование земельного участка путем раздела	Земли лесного фонда	Строительство, реконструкция, эксплуатация линейных объектов	Строительство, реконструкция, эксплуатация линейных объектов	10

6	38:07:000000:1577:ЗУ6	38:07:000000:1577	Земли лесного фонда	Для заготовки древесины	Образование земельного участка путем раздела	Земли лесного фонда	Строительство, реконструкция, эксплуатация линейных объектов	Строительство, реконструкция, эксплуатация линейных объектов	8
7	38:07:000000:1577:ЗУ7	38:07:000000:1577	Земли лесного фонда	Для заготовки древесины	Образование земельного участка путем раздела	Земли лесного фонда	Строительство, реконструкция, эксплуатация линейных объектов	Строительство, реконструкция, эксплуатация линейных объектов	4
8	38:07:000000:1577:ЗУ8	38:07:000000:1577	Земли лесного фонда	Для заготовки древесины	Образование земельного участка путем раздела	Земли лесного фонда	Строительство, реконструкция, эксплуатация линейных объектов	Строительство, реконструкция, эксплуатация линейных объектов	2190
9	38:07:000000:1577:ЗУ9	38:07:000000:1577	Земли лесного фонда	Для заготовки древесины	Образование земельного участка путем раздела	Земли лесного фонда	Строительство, реконструкция, эксплуатация линейных объектов	Строительство, реконструкция, эксплуатация линейных объектов	433
10	38:07:000000:1577:ЗУ10	38:07:000000:1577	Земли лесного фонда	Для заготовки древесины	Образование земельного участка путем раздела	Земли лесного фонда	Строительство, реконструкция, эксплуатация линейных объектов	Строительство, реконструкция, эксплуатация линейных объектов	10221
11	38:07:000000:1577:ЗУ11	38:07:000000:1577	Земли лесного фонда	Для заготовки древесины	Образование земельного участка путем раздела	Земли лесного фонда	Строительство, реконструкция, эксплуатация линейных объектов	Строительство, реконструкция, эксплуатация линейных объектов	4390
12	38:07:000000:1577:ЗУ12	38:07:000000:1577	Земли лесного фонда	Для заготовки древесины	Образование земельного участка путем раздела	Земли лесного фонда	Строительство, реконструкция, эксплуатация линейных объектов	Строительство, реконструкция, эксплуатация линейных объектов	4008

13	38:07:000000:1577:ЗУ13	38:07:000000:1577	Земли лесного фонда	Для заготовки древесины	Образование земельного участка путем раздела	Земли лесного фонда	Строительство, реконструкция, эксплуатация линейных объектов	Строительство, реконструкция, эксплуатация линейных объектов	4018
14	38:07:000000:1577:ЗУ14	38:07:000000:1577	Земли лесного фонда	Для заготовки древесины	Образование земельного участка путем раздела	Земли лесного фонда	Строительство, реконструкция, эксплуатация линейных объектов	Строительство, реконструкция, эксплуатация линейных объектов	3608
15	38:07:000000:1577:ЗУ15	38:07:000000:1577	Земли лесного фонда	Для заготовки древесины	Образование земельного участка путем раздела	Земли лесного фонда	Строительство, реконструкция, эксплуатация линейных объектов	Строительство, реконструкция, эксплуатация линейных объектов	2830
16	38:07:000000:1577:ЗУ16	38:07:000000:1577	Земли лесного фонда	Для заготовки древесины	Образование земельного участка путем раздела	Земли лесного фонда	Строительство, реконструкция, эксплуатация линейных объектов	Строительство, реконструкция, эксплуатация линейных объектов	1084
17	38:07:000000:1577:ЗУ17	38:07:000000:1577	Земли лесного фонда	Для заготовки древесины	Образование земельного участка путем раздела	Земли лесного фонда	Строительство, реконструкция, эксплуатация линейных объектов	Строительство, реконструкция, эксплуатация линейных объектов	1626
18	38:07:000000:1577:ЗУ18	38:07:000000:1577	Земли лесного фонда	Для заготовки древесины	Образование земельного участка путем раздела	Земли лесного фонда	Строительство, реконструкция, эксплуатация линейных объектов	Строительство, реконструкция, эксплуатация линейных объектов	2793
19	38:07:000000:1577:ЗУ19	38:07:000000:1577	Земли лесного фонда	Для заготовки древесины	Образование земельного участка путем раздела	Земли лесного фонда	Строительство, реконструкция, эксплуатация линейных объектов	Строительство, реконструкция, эксплуатация линейных объектов	4147

20	38:07:000000:1577:ЗУ20	38:07:000000:1577	Земли лесного фонда	Для заготовки древесины	Образование земельного участка путем раздела	Земли лесного фонда	Строительство, реконструкция, эксплуатация линейных объектов	Строительство, реконструкция, эксплуатация линейных объектов	4286
21	38:07:000000:1577:ЗУ21	38:07:000000:1577	Земли лесного фонда	Для заготовки древесины	Образование земельного участка путем раздела	Земли лесного фонда	Строительство, реконструкция, эксплуатация линейных объектов	Строительство, реконструкция, эксплуатация линейных объектов	320
22	38:07:000000:1577:ЗУ22	38:07:000000:1577	Земли лесного фонда	Для заготовки древесины	Образование земельного участка путем раздела	Земли лесного фонда	Строительство, реконструкция, эксплуатация линейных объектов	Строительство, реконструкция, эксплуатация линейных объектов	3704
23	38:07:000000:1577:ЗУ23	38:07:000000:1577	Земли лесного фонда	Для заготовки древесины	Образование земельного участка путем раздела	Земли лесного фонда	Строительство, реконструкция, эксплуатация линейных объектов	Строительство, реконструкция, эксплуатация линейных объектов	13402
24	38:07:000000:1577:ЗУ24	38:07:000000:1577	Земли лесного фонда	Для заготовки древесины	Образование земельного участка путем раздела	Земли лесного фонда	Строительство, реконструкция, эксплуатация линейных объектов	Строительство, реконструкция, эксплуатация линейных объектов	4422
25	38:07:000000:1577:ЗУ25	38:07:000000:1577	Земли лесного фонда	Для заготовки древесины	Образование земельного участка путем раздела	Земли лесного фонда	Строительство, реконструкция, эксплуатация линейных объектов	Строительство, реконструкция, эксплуатация линейных объектов	4054
26	38:07:000000:1577:ЗУ26	38:07:000000:1577	Земли лесного фонда	Для заготовки древесины	Образование земельного участка путем раздела	Земли лесного фонда	Строительство, реконструкция, эксплуатация линейных объектов	Строительство, реконструкция, эксплуатация линейных объектов	1613

27	38:07:000000:1577:ЗУ27	38:07:000000:1577	Земли лесного фонда	Для заготовки древесины	Образование земельного участка путем раздела	Земли лесного фонда	Строительство, реконструкция, эксплуатация линейных объектов	Строительство, реконструкция, эксплуатация линейных объектов	776
28	38:07:000000:1577:ЗУ28	38:07:000000:1577	Земли лесного фонда	Для заготовки древесины	Образование земельного участка путем раздела	Земли лесного фонда	Строительство, реконструкция, эксплуатация линейных объектов	Строительство, реконструкция, эксплуатация линейных объектов	2
29	38:07:000000:1577:ЗУ29	38:07:000000:1577	Земли лесного фонда	Для заготовки древесины	Образование земельного участка путем раздела	Земли лесного фонда	Строительство, реконструкция, эксплуатация линейных объектов	Строительство, реконструкция, эксплуатация линейных объектов	5045
30	38:07:000000:1577:ЗУ30	38:07:000000:1577	Земли лесного фонда	Для заготовки древесины	Образование земельного участка путем раздела	Земли лесного фонда	Строительство, реконструкция, эксплуатация линейных объектов	Строительство, реконструкция, эксплуатация линейных объектов	749
31	38:07:000000:1577:ЗУ32*	38:07:000000:1577	Земли лесного фонда	Для заготовки древесины	Образование земельного участка путем раздела	Земли лесного фонда	Строительство, реконструкция, эксплуатация линейных объектов	Строительство, реконструкция, эксплуатация линейных объектов	122
32	38:07:000000:1577:ЗУ33*	38:07:000000:1577	Земли лесного фонда	Для заготовки древесины	Образование земельного участка путем раздела	Земли лесного фонда	Строительство, реконструкция, эксплуатация линейных объектов	Строительство, реконструкция, эксплуатация линейных объектов	61
33	38:07:000000:1587:ЗУ1	38:07:000000:1587	Земли лесного фонда	Для заготовки древесины	Образование земельного участка путем раздела	Земли лесного фонда	Строительство, реконструкция, эксплуатация линейных объектов	Строительство, реконструкция, эксплуатация линейных объектов	105

34	38:07:000000:1587:ЗУ2	38:07:000000:1587	Земли лесного фонда	Для заготовки древесины	Образование земельного участка путем раздела	Земли лесного фонда	Строительство, реконструкция, эксплуатация линейных объектов	Строительство, реконструкция, эксплуатация линейных объектов	746
35	38:07:000000:1707:ЗУ1	38:07:000000:1707	Земли лесного фонда	Осуществление геологического изучения недр, разведка и добыча полезных ископаемых	Образование земельного участка путем раздела	Земли лесного фонда	Строительство, реконструкция, эксплуатация линейных объектов	Строительство, реконструкция, эксплуатация линейных объектов, осуществление геологического изучения недр, разведка и добыча полезных ископаемых	21
36	38:07:000000:1707:ЗУ2	38:07:000000:1707	Земли лесного фонда	Осуществление геологического изучения недр, разведка и добыча полезных ископаемых	Образование земельного участка путем раздела	Земли лесного фонда	Строительство, реконструкция, эксплуатация линейных объектов	Строительство, реконструкция, эксплуатация линейных объектов, осуществление геологического изучения недр, разведка и добыча полезных ископаемых	4
37	38:07:000000:1707:ЗУ3	38:07:000000:1707	Земли лесного фонда	Осуществление геологического изучения недр, разведка и добыча полезных ископаемых	Образование земельного участка путем раздела	Земли лесного фонда	Строительство, реконструкция, эксплуатация линейных объектов	Строительство, реконструкция, эксплуатация линейных объектов, осуществление геологического изучения недр, разведка и добыча полезных ископаемых	19
38	38:07:000000:1707:ЗУ4	38:07:000000:1707	Земли лесного фонда	Осуществление геологического изучения недр, разведка и добыча полезных ископаемых	Образование земельного участка путем раздела	Земли лесного фонда	Строительство, реконструкция, эксплуатация линейных объектов	Строительство, реконструкция, эксплуатация линейных объектов, осуществление геологического изучения недр, разведка и добыча полезных ископаемых	3
39	38:07:020106:225:ЗУ1	38:07:020106:225	Земли лесного фонда	осуществление геологического изучения недр, разведка и добыча полезных ископаемых	Образование земельного участка путем раздела	Земли лесного фонда	Строительство, реконструкция, эксплуатация линейных объектов	Строительство, реконструкция, эксплуатация линейных объектов, осуществление геологического изучения недр, разведка и добыча полезных ископаемых	15

40	38:07:020106:225:ЗУ2	38:07:020106:225	Земли лесного фонда	осуществление геологического изучения недр, разведка и добыча полезных ископаемых	Образование земельного участка путем раздела	Земли лесного фонда	Строительство, реконструкция, эксплуатация линейных объектов	Строительство, реконструкция, эксплуатация линейных объектов, осуществление геологического изучения недр, разведка и добыча полезных ископаемых	13
41	38:00:000000:423:ЗУ1	38:00:000000:423	Земли лесного фонда	для ведения лесного хозяйства	Образование земельного участка путем раздела	Земли лесного фонда	Строительство, реконструкция, эксплуатация линейных объектов	Строительство, реконструкция, эксплуатация линейных объектов	53
42	38:00:000000:423:ЗУ2	38:00:000000:423	Земли лесного фонда	для ведения лесного хозяйства	Образование земельного участка путем раздела	Земли лесного фонда	Строительство, реконструкция, эксплуатация линейных объектов	Строительство, реконструкция, эксплуатация линейных объектов	280
43	38:00:000000:423:ЗУ3*	38:00:000000:423	Земли лесного фонда	для ведения лесного хозяйства	Образование земельного участка путем раздела	Земли лесного фонда	Строительство, реконструкция, эксплуатация линейных объектов	Строительство, реконструкция, эксплуатация линейных объектов	42
								Итого:	**81811**

** - образование части земельного участка предусмотрено с целью заключения договора аренды после окончания срока аренды действующего договора*

*** - виды использования лесов на образуемом земельном (лесном) участке (части земельного (лесного) участка) в соответствии с п.1 ст.25 Лесного кодекса РФ*

1.4.Перечень образуемых земельных участков в границах зоны планируемого размещения временных зданий и сооружений на территории Иркутской области Казачинско-Ленского района

№ пп	Условный номер образуемого земельного участка (части земельного участка)	Кадастровый номер исходного земельного участка	Категория земель исходного земельного участка	Вид разрешенного использования исходного земельного участка	Способ образования земельного участка	Категория земель образуемого земельного участка	Вид разрешенного использования образуемого земельного участка (планируемый)	Вид использования лесов на образуемом земельном (лесном) участке (части земельного (лесного) участка) **	Площадь образуемого земельного участка (части земельного участка), кв.м.
1	38:07:000000:1577:ЗУ31	38:07:000000:1577	Земли лесного фонда	Для заготовки древесины	Образование земельного участка путем раздела	Земли лесного фонда	Строительство, реконструкция, эксплуатация линейных объектов	Строительство, реконструкция, эксплуатация линейных объектов	563
2	38:07:000000:1587:ЗУ3	38:07:000000:1587	Земли лесного фонда	Для заготовки древесины	Образование земельного участка путем раздела	Земли лесного фонда	Строительство, реконструкция, эксплуатация линейных объектов	Строительство, реконструкция, эксплуатация линейных объектов	50
								Итого:	**613**

2. Сведения об отнесении (неотнесении) образуемых земельных участков к территории общего пользования

В соответствии с п.12 ст.1 ГрК РФ «территории общего пользования» - территории, которыми беспрепятственно пользуется неограниченный круг лиц (в том числе площади, улицы, проезды, набережные, береговые полосы водных объектов общего пользования, скверы, бульвары).

Проектом межевании территории не предусмотрено образование земельных участков, относящихся к территориям общего пользования.

3. Условные номера образуемых земельных участков, кадастровые номера или иные ранее присвоенные государственные учетные номера существующих земельных участков, в отношении которых предполагаются их резервирование или изъятие для государственных или муниципальных нужд, их адреса или описание местоположения, перечень и адреса, расположенных на таких земельных участках объектов недвижимого имущества

Проектом межевания территории не предусмотрено образование земельных участков в отношении которых предполагаются резервирование и (или) изъятие для государственных или муниципальных нужд.

4. Сведения об отнесении образуемого земельного участка к определенной категории земель (в том числе в случае, если земельный участок в связи с размещением линейного объекта подлежит отнесению к определенной категории земель в силу закона без необходимости принятия решения о переводе земельного участка из состава земель этой категории в другую) или сведения о необходимости перевода земельного участка из состава земель одной категории в другую

В соответствии с п.1 ст.21 Лесного Кодекса - строительство, реконструкция и эксплуатация объектов, не связанных с созданием лесной инфраструктуры на землях лесного фонда допускаются для использования линий электропередачи, линий связи, дорог, трубопроводов и других линейных объектов, а также сооружений, являющихся неотъемлемой технологической частью указанных объектов (далее - линейные объекты).

Перевод земель из категории «земли лесного фонда» в категорию «земель промышленности, энергетики, транспорта, связи, радиовещания, телевидения, информатики, землями для обеспечения космической деятельности, землями обороны, безопасности и землями иного специального назначения», в данном проекте не предусмотрен.

5. Вид разрешенного использования образуемых земельных участков, предназначенных для размещения линейных объектов и объектов капитального строительства, проектируемых в составе линейного объекта, а также существующих земельных участков, занятых линейными объектами и объектами капитального строительства, входящими в состав линейных объектов, в соответствии с проектом планировки территории

Виды разрешенного использования существующих земельных участков, занятых линейными объектами и объектами капитального строительства, а также образуемых земельных

участков предназначенных для размещения линейных объектов и объектов капитального строительства, в соответствии с проектом планировки территории указаны в таблицах 1.1 - 1.4.

6. Целевое назначение лесов, вид (виды) разрешенного использования лесного участка, количественные и качественные характеристики лесного участка, сведения о нахождении лесного участка в границах особо защитных участков лесов

В рамках проекта межевания территории предусмотрено образование земельных участков из земель лесного фонда, в связи с этим в Приложении №3 приведена информация о целевом назначении лесов, виде разрешенного использования лесного участка, о количественных и качественных характеристиках образуемых лесных участков в границах Жигаловского лесничества общей площадью **361734 кв.м,** в том числе в границах зоны планируемого размещения линейного объекта **358397 кв.м**, в границах зоны планируемого размещения временных зданий и сооружений **3337 кв.м**, а также в границах Казачинско-Ленского лесничества общей площадью **82424 кв.м**, в том числе в границах зоны планируемого размещения линейного объекта **81811 кв.м**, в границах зоны планируемого размещения временных зданий и сооружений **613 кв.м**

В границах зоны планируемого размещения линейного объекта, зоны планируемого размещения временных зданий и сооружений, зоны планируемого размещения линейных объектов, подлежащих реконструкции в связи с изменением их местоположения на территории лесного фонда в границах Жигаловского и Казачинско-Ленского лесничеств, заключены договора аренды земельных участков или частей земельных участков ПАО «Газпром», а также установлены публичные сервитуты для строительства, реконструкции, эксплуатации линейных объектов (таблицы 2.1, 2.2. Информация о правообладателях земельных участков, категории земель, адресные характеристики, площадь исходных земельных участков).

7. Информация о правообладателях земельных участков, категории земель, адресные характеристики, площадь исходных земельных участков

Таблица 2.1. Перечень исходных земельных участков под размещение линейного объекта на территории Жигаловского муниципального округа Иркутской области

№ пп	Кадастровый номер исходного земельного участка	Адресная характеристика исходного участка	Площадь исходного земельного участка, кв.м	Категория земель исходного земельного участка	Разрешенное использование исходного земельного участка	Правообладатель (правообладатели)	Наличие зарегистрированных прав/ Вид ограничения прав и обременения земельного участка	Лицо, в пользу которого установлено ограничение прав и обременение земельного участка	Срок ограничения прав и обременения земельного участка	Основание государственной регистрации ограничения прав и обременения земельного участка	Площадь земельных участков, кв.м (в пользовании ПАО «Газпром»)		
											ЗПРЛО	ЗПР ВЗиС	ЗПР реконструкция
1	38:03:000000:1842	Российская Федерация, Иркутская область, муниципальное образование «Жигаловский район», Жигаловское лесничество, Тутурское участковое лесничество, Тутурская дача, защитные леса, кварталы №№7 (в.1ч, 16ч), 8 (в.3ч, 6ч), Орленгская дача, защитные леса, кварталы №№557 (в.22ч, 23ч), 592 (в.23ч, 24ч, 26ч), 593 (в.3ч, 8ч, 15ч), 594 (в.2ч), 625 (в.22ч), 626 (в.8ч, 13ч, 14ч, 23ч), 627 (в.4ч, 5ч, 6ч, 8ч, 9ч, 13ч, 18ч, 22ч, 23ч), 628 (в.15ч, 19ч, 21ч, 24ч, 27ч), 633 (в.18ч), 662 (в.28ч), 663 (в.2ч, 3ч, 9ч, 12ч, 13ч, 14ч, 15ч, 16ч, 19ч, 20ч, 21ч, 22ч, 23ч, 24ч, 25ч, 26ч), 664 (в.8ч, 11ч, 12ч, 13ч, 14ч, 15ч, 16ч, 17ч, 18ч, 30ч, 31ч, 34ч), 667 (в.37ч, 39ч), 668 (в.23ч, 30ч, 33ч, 34ч, 36ч, 40ч), 669 (в.14ч, 17ч, 18ч, 19ч, 24ч, 25ч)	190358	Земли лесного фонда	Для выполнения работ по геологическому изучению недр, для разработки месторождений полезных ископаемых, для строительства, реконструкции, эксплуатации линейных объектов	Российская Федерация	Собственность 38:03:000000:1842-38/330/2019-1 28.08.2019/ Аренда	ПАО "Газпром"	с 26.12.2019 по 31.12.2037	Договор аренды лесного участка для осуществления геологического изучения недр, разведки и добычи полезных ископаемых, № 91-563/19, выдан 26.11.2019	174	-	-
2	38:03:000000:1843	Российская Федерация, Иркутская область, муниципальное образование «Жигаловский район», Жигаловское лесничество, Тутурское участковое лесничество, Тутурская дача, защитные леса, кварталы №№ 1 (в.10ч), 7 (в.1ч, 3ч, 16ч), 8 (в.1ч, 3ч, 6ч, 7ч, 14ч, 15ч), 22 (в.3ч), 23 (в.3ч), Орленгская дача, защитные леса, кварталы №№557 (в.22ч, 23ч, 24ч, 25ч, 31ч), 591 (в.4ч, 5ч, 6ч, 9ч, 12ч, 14ч, 31ч), 592 (в.1ч, 2ч, 8ч, 9ч, 11ч, 12ч, 23ч, 26ч, 27ч, 28ч), 593 (в.2ч, 3ч, 4ч, 8ч, 15ч, 17ч), 594 (в.1ч, 2ч, 3ч, 10ч, 13ч, 14ч, 17ч, 21ч, 27ч, 29ч, 31ч, 32ч), 595 (в.1ч, 2ч, 3ч, 4ч, 20ч, 21ч, 29ч, 30ч), 625 (в.22ч, 28ч, 31ч), 626 (в.7ч, 8ч, 9ч, 10ч, 13ч, 14ч, 17ч, 22ч, 23ч, 24ч), 627 (в.1ч, 2ч, 3ч, 4ч, 7ч, 8ч, 9ч, 13ч, 18ч, 22ч, 23ч), 628 (в.15ч, 19ч, 21ч, 24ч, 27ч), 630 (в.9ч, 42ч, 44ч, 45ч), 633 (в.18ч), 663 (в.2ч, 3ч, 8ч, 9ч, 10ч, 12ч, 13ч, 14ч, 15ч, 16ч, 19ч, 20ч, 21ч, 22ч, 24ч, 25ч, 26ч), 664 (в.15ч, 30ч, 34ч), 667 (в.39ч), 668 (в.23ч, 30ч, 33ч, 34ч), 669 (в.14ч, 17ч, 18ч), 697 (в.22ч, 25ч), 698 (в.38ч, 49ч), 699 (в.6ч, 7ч	1196605	Земли лесного фонда	Для выполнения работ по геологическому изучению недр, для разработки месторождений полезных ископаемых, для строительства, реконструкции, эксплуатации линейных объектов	Российская Федерация	Собственность 38:03:000000:1843-38/116/2019-1 28.08.2019/ Аренда	ПАО "Газпром"	с 26.12.2019 по 31.12.2037	Договор аренды лесного участка для осуществления геологического изучения недр, разведки и добычи полезных ископаемых, № 91-563/19, выдан 26.11.2019	13051	-	-
3	38:03:000000:1855	Российская Федерация, Иркутская область, муниципальное образование «Жигаловский район», Жигаловское лесничество, Тутурское участковое лесничество, Тутурская дача, защитные леса, кварталы №№1 (в.10ч, 22ч), 7 (в.1ч, 3ч, 4ч, 16ч), 8 (в.1ч, 2ч, 3ч, 5ч, 6ч, 7ч, 14ч, 15ч), 22 (в.2ч, 3ч, 4ч, 16ч), 23 (в.1ч, 3ч, 4ч, 8ч, 17ч), 24 (в.1ч, 20ч), Орленгская дача, защитные леса, кварталы №№557 (в.22ч, 23ч, 24ч, 25ч, 31ч), 559 (в.20ч, 21ч, 22ч, 29ч), 591 (в.4ч, 5ч, 6ч, 9ч, 12ч, 14ч, 16ч, 31ч), 592 (в.1ч, 2ч, 7ч, 8ч, 9ч, 11ч, 12ч, 23ч, 24ч, 26ч, 27ч, 28ч), 593 (в.2ч, 3ч, 4ч, 5ч, 7ч, 8ч, 10ч, 14ч, 15ч, 16ч, 17ч), 594 (в.1ч, 2ч, 3ч, 10ч, 12ч, 13ч, 14ч, 17ч, 21ч, 22ч, 27ч, 29ч, 31ч, 32ч), 595 (в.1ч, 2ч, 3ч, 4ч, 20ч, 21ч, 29ч, 30ч), 625 (в.22ч, 31ч), 626 (в.7ч, 8ч, 9ч, 10ч, 13ч, 14ч, 17ч, 22ч, 23ч, 24ч), 627 (в.1ч, 2ч, 3ч, 4ч, 5ч, 6ч, 7ч, 8ч, 9ч, 13ч, 18ч, 22ч, 23ч, 24ч), 628 (в.1ч, 14ч, 15ч, 19ч, 21ч, 24ч, 27ч), 630 (в.9ч, 42ч, 44ч, 45ч), 633 (в.18ч, 21ч, 22ч), 662 (в.28ч), 663 (в.2ч, 3ч, 4ч, 8ч, 9ч, 10ч, 12ч, 13ч, 14ч, 15ч, 16ч, 19ч, 20ч, 21ч, 22ч, 23ч, 24ч, 25ч, 26ч), 664 (в.8ч, 11ч, 12ч,	3409307	Земли лесного фонда	Для выполнения работ по геологическому изучению недр, для разработки месторождений полезных ископаемых	Российская Федерация	Собственность 38:03:000000:1855-38/116/2019-1 16.10.2019/ Аренда	ПАО "Газпром"	с 26.12.2019 по 31.12.2037	Договор аренды лесного участка для осуществления геологического изучения недр, разведки и добычи полезных ископаемых, № 91-563/19, выдан 26.11.2019 (предмет – весь объект)	766	-	-

		13ч, 14ч, 15ч, 16ч, 17ч, 18ч, 29ч, 30ч, 31ч, 34ч), 667 (в.35ч, 37ч, 38ч, 39ч, 40ч, 42ч, 44ч), 668 (в.2ч, 3ч, 13ч, 22ч, 23ч, 27ч, 28ч, 30ч, 31ч, 33ч, 34ч, 36ч, 40ч, 41ч), 669 (в.14ч, 16ч, 17ч, 18ч, 19ч, 24ч, 25ч), 697 (в.14ч, 15ч, 16ч, 22ч, 25ч, 26ч, 27ч), 698 (в.38ч, 39ч, 42ч, 43ч, 48ч, 49ч, 50ч, 55ч), 699 (в.1ч, 3ч, 4ч, 6ч, 7ч, 8ч, 9ч, 16ч, 17ч, 42ч, 44ч)											
4	38:03:000000:1909	Российская Федерация, Иркутская область, муниципальное образование «Жигаловский район», Жигаловское лесничество, Тутурское участковое лесничество, Тутурская дача, защитные леса, квартала № 23 (в. 8ч, 9ч, 15ч), 24 (в. 1ч, 11ч, 12ч, 14ч, 18ч, 20ч), эксплуатационные леса, квартал № 91 (выдела 24ч, 27ч, 28ч)	22124	Земли лесного фонда	в целях осуществления геологического изучения недр, разведки и добычи полезных ископаемых	Российская Федерация	Собственность 38:03:000000:1909-38/330/2020-1 28.07.2020 / Публичный сервитут 38:03-6.561	ПАО "Газпром"	10 лет	Приказ "Об установлении публичного сервитута для использования земель и земельных участков в целях строительства и эксплуатации линейного объекта системы газоснабжения федерального значения «Конденсатопровод (УКПГ-2 – терминал отгрузки конденсата в пос. Окунайский)». «Обустройство Ковыктинского газоконденсатного месторождения» от 22.11.2021 № 1258 выдан: Министерство энергетики Российской Федерации	14	-	-
5	38:03:000000:412	Иркутская область, муниципальное образование "Жигаловский район", Жигаловское лесничество, Тутурское участковое лесничество, Орленгская дача, защитные леса, квартал № 484 (выделы 38ч, 39ч, 40ч, 42ч); квартал № 485 (выделы 23ч, 25ч, 39ч, 40ч, 41ч, 42ч); квартал № 521 (выделы 4ч, 5ч, 6ч, 11ч, 14ч, 15ч, 18ч, 19ч, 22ч, 29ч, 31ч, 35ч, 36ч, 37ч); квартал № 557 (выделы 22ч, 23ч, 24ч, 25ч, 29ч); квартал № 558 (выделы 11ч, 12ч, 15ч, 16ч); квартал № 559 (выделы 1ч, 21ч, 22ч, 29ч, 30ч); квартал № 590 (выделы 18ч, 19ч, 25ч, 28ч); квартал № 591 (выделы 4ч, 5ч, 6ч, 9ч, 12ч, 14ч, 16ч, 30ч); квартал № 592 (выделы 1ч, 2ч, 8ч, 9ч, 11ч, 12ч, 23ч, 26ч, 27ч); квартал № 593 (выделы 2ч, 3ч, 4ч, 8ч, 14ч, 15ч); квартал № 594 (выделы 1ч, 2ч, 3ч, 7ч, 8ч, 9ч, 10ч, 11ч, 13ч, 14ч, 17ч, 21ч, 22ч, 27ч, 29ч); квартал № 595 (выделы 1ч, 2ч, 3ч, 4ч, 20ч, 21ч, 29ч, 30ч); квартал № 625 (выделы 16ч, 22ч, 28ч, 29ч, 31ч); квартал № 626 (выделы 7ч, 8ч, 9ч, 10ч, 13ч, 14ч, 17ч, 22ч, 23ч); квартал № 627 (выделы 1ч, 2ч, 3ч, 4ч, 7ч, 8ч, 9ч, 13ч, 18ч, 22ч, 23ч); квартал № 628 (выделы 14ч, 15ч, 16ч, 17ч, 19ч, 21ч, 22ч, 24ч); квартал № 630 (выделы 2ч, 3ч, 4ч, 9ч, 10ч, 12ч, 13ч, 42ч, 44ч); квартал № 632 (выделы 26ч, 27ч, 30ч, 31ч); квартал № 633 (выделы 17ч, 18ч, 29ч,-31ч); квартал № 662 (выделов 26ч, 27ч, 28ч); квартал № 663 (выделы 2ч, 3ч, 8ч, 9ч, 10ч, 12ч, 13ч, 14ч, 15ч, 16ч, 19ч, 20ч, 21ч,22ч, 23ч, 25ч); квартал № 664 (выделы 15ч, 29ч, 31ч, 34ч); квартал № 667 (выделы 3ч, 10ч, 11ч, 12ч, 14ч,18ч, 19ч, 24ч, 28ч, 34ч, 35ч, 37ч, 38ч, 39ч, 40ч, 42ч, 43ч, 44ч, 45ч); квартал № 668 (выделы 23ч, 27ч, 28ч, 30ч, 31ч, 33ч, 34ч, 36ч, 40ч, 41ч); квартал № 669 (выделы 14ч, 16ч, 17ч, 18ч, 19ч, 23ч, 25ч); квартал № 697(выделы 14ч, 16ч, 22ч, 25ч, 26ч, 27ч); квартал № 698 (выделы 17, 18, 38, 39, 42, 43, 49, 50, 55); квартал № 699 (выделы 1ч, 3ч, 4ч, 6ч, 7ч, 8ч, 9ч, 16ч, 17ч, 18ч, 44ч); Тутурская дача, защитные леса, квартал №1 (выдел 10ч); квартал 6 (часть выдела 4); квартал № 7 (выделы 1ч, 2ч, 3ч, 4ч, 16ч); квартал № 8 (выделы 1ч, 3ч, 6ч, 7ч, 14ч, 15ч); квартал № 22 (выделы 1ч, 2ч, 3ч,	1572636	Земли лесного фонда	для строительства, реконструкции, эксплуатации линейных объектов	Российская Федерация	Собственность 38-38/001-38/019/001/2016-224/1 29.09.2016/ Публичный сервитут 38:03-6.561	ПАО "Газпром"	10 лет	Приказ "Об установлении публичного сервитута для использования земель и земельных участков в целях строительства и эксплуатации линейного объекта системы газоснабжения федерального значения «Конденсатопровод (УКПГ-2 – терминал отгрузки конденсата в пос. Окунайский)». «Обустройство Ковыктинского газоконденсатного месторождения» от 22.11.2021 № 1258 выдан: Министерство энергетики Российской Федерации	449	-	-

		4ч); квартал № 23 (выделы 1ч, 3ч, 4ч, 5ч, 8ч, 17ч); квартал № 24 (выделы 1ч, 20ч)											
6	38:03:000000:417	Российская Федерация, Иркутская область, Жигаловский район, Жигаловское лесничество	10790805461	Земли лесного фонда	Для ведения лесного хозяйства	Российская Федерация	Собственность 38-38-08/007/2008-433 08.07.2008/ Публичный сервитут 38:03-6.561 / Публичный сервитут 38:03-6.504	ПАО "Газпром"	10 лет	Приказ "Об установлении публичного сервитута для использования земель и земельных участков в целях строительства и эксплуатации линейного объекта системы газоснабжения федерального значения «Конденсатопровод (УКПГ-2 – терминал отгрузки конденсата в пос. Окунайский)». «Обустройство Ковыктинского газоконденсатного месторождения» от 22.11.2021 № 1258 выдан: Министерство энергетики Российской Федерации	15675	104	28
								ПАО "Газпром"	10 лет	Приказ "Об установлении публичного сервитута для использования земель и земельных участков в целях строительства и эксплуатации объекта системы газоснабжения федерального значения "Магистральный газопровод "Сила Сибири". Участок "Ковыкта - Чаянда" (этап 1) от 11.09.2020 № 773 выдан: Министерство энергетики Российской Федерации	1261	-	-
							/ Аренда	ООО «Бурэнерго»	с 21.08.2023 по 31.12.2028	Договор аренды лесного участка(лесных участков) для строительства, реконструкции, эксплуатации линейных объектов, № 91-484/23, выдан 21.08.2023, дата государственной регистрации: 20.02.2024, номер государственной регистрации: 38:03:000000:417-38/125/2024-383 Дополнительное соглашение к договор аренды лесного участка № 91-484/23 от 21.08.2023, № 1, выдан 22.01.2024, номер государственной регистрации: 38:03:000000:417-38/125/2024-383 (предмет : 38:03:000000:417/40)	-	-	-

7	38:03:000000:423	Российская Федерация, Иркутская область, муниципальное образование "Жигаловский район", Жигаловское лесничество,Тутурское участковое лесничество, защитные леса, Орленгская дача, кварталы №№ 407 (в.44ч.); 408 (в.26ч, в.36ч., в.40ч.); 409 (в.16ч.,в.26ч.,в.27ч.,в.33ч.,в.37ч.); 410 (в.22ч.,в.24ч.,в.26ч.); 411 (в.6ч.,в.7ч.,в.20ч.,в.27ч.); 412 (в.14ч.,в.17ч.,в.18ч.,в.19ч.,в.20ч.,в.21ч.,в.31ч.); 442(в.26ч.); 445(в.13ч.,в.14ч.,в.15ч.,в.17ч.,в.20ч.); 446 (в.1ч.,в.2ч.,в.3ч.,в.4ч.,в.5ч.,в.6ч.,в.7ч.,в.10ч.,в.16ч.); 448 (в.7ч.,в.9ч.,в.10ч.,в.12ч.,в.41ч.); 449 (в.4ч.,в.6ч.,в.7ч.,в.12ч.,в.13ч.,в.17ч.,в.26ч.); 480 (в.6ч.,в.8ч.,в.9ч.,в.11ч.,в.12ч.); 481 (в.2ч.,в.5ч.,в.6ч.,в.7ч.,в.9ч.,в.10ч.,в.11ч.,в.16ч.,в.17ч.,в.19ч.,в.20ч.,в.18ч.); 482 в.9ч.,в.10ч.,в.8ч.,в.13ч.,в.16ч.,в.17ч.,в.25ч.,в.23ч.); 485 (в.42ч.); 487 (в.17ч.,в.19ч.,в.27ч.,в.31ч.); 492 (в.4ч.); 515 (в.46ч.); 516 (в.5ч.,в.10ч.,в.13ч.,в.14ч.,в.21ч.,в.22ч.,в.24ч.); 517 (в.1ч.,в.5ч.,в.24ч.); 519 (в.2ч.,в.3ч.,в.4ч.,в.7ч.,в.8ч.,в.9ч.,в.10ч.,в.13ч.,в.14ч.,в.16ч.,в.19ч.); 520 (в.23ч.); 521 (в.29ч.,в.30ч.); 524 (в.6ч.,в.22ч.); 525 (в.1ч.,в.2ч.,в.10ч.,в.11ч.,в.12ч.,в.16ч.,в.17ч.,в.21ч.,в.26ч.,в.23ч.); 527 (в.13ч.,в.14ч.,в.15ч.,в.17ч.,в.20ч.); 553 (в.11ч.,в.12ч.,в.28ч.,в.50ч.); 557 (в.7ч.,в.8ч.,в.22ч.,в.23ч.,в.25ч.,в.29ч.); 558 (в.1ч.,в.3ч.,в.5ч.,в.14ч.,в.20ч.); 563 (в.1ч.,в.2ч.,в.11ч.,в.13ч.,в.15ч.,в.16ч.,в.22ч.,в.25ч.); 564 (в.5ч.,в.8.,в.10ч.,в.15ч.,в.18ч.,в.25ч.); 565 (в.1ч.,в.6ч.,в.10ч.,в.19ч.); 566 (в.9ч.); 592 (в.23ч.,в.24ч.,в.26ч.); 593 (в.3ч.,в.4ч.,в.7ч.,в.8ч.,в.10ч.,в.15ч.,в.14ч.); 594 (в.1ч.,в.2ч.,в.3ч.,в.7ч.,в.13ч.,в.26ч.,в.29ч.,в.27ч.); 600 (в.4ч.,в.5.,в.11ч.,в.12ч.,в.13ч.,в.14ч.,в.16ч.,в.17ч.,в.18ч.,в.19ч.,в.21ч.,в.26ч.,в.27ч.,в.28ч.,в.30ч.,); 601 (в.9ч.,в.10ч,в.11ч.,в.12ч.,в.16ч.,в.17ч.,в.18ч.,в.20ч.,в.21ч.,в.26ч.,); 625 (в.16ч.,в.22ч.); 626 (в.7ч.,в.8ч.,в.9ч.,в.10ч.,в.13ч.,в.14ч.,в.23ч.); 627 (в.1ч.,в.2ч.,в.3ч.,в.4ч.,в.5ч.,в.6ч.,в.7ч.,в.8ч.,в.9ч.,в.13ч.,в.18ч.,в.23ч.,в.22ч.); 628 (в.15ч.,в.19ч.,в.21ч.,в.24ч.); 630 (в.2ч.);632(в.26ч.,в.27ч.,в.31ч.); 633 (в.12ч.,в.13ч.,в.16ч.,в.17ч.,в.18ч.,в.31ч.,29ч.); 634 (в.4ч.,в.5ч.,в.6ч.,в.7ч.,в.8ч.,в.9ч.,в.20ч.); 635 (в.5ч.,в.6ч.,в.7ч.,в.8ч.,в.9ч.,в.10ч.,в.11ч.,в.12ч.,в.13ч.,в.15ч.,в.16ч.,в.34ч.); 636 (в.4ч.,в.5ч.,в.10ч.,в.17ч.,в.19ч.,в.20ч.,в.25ч.); 662 (в.27ч.,в.28ч.); 663 (в.2ч.,в.3ч.,в.8ч.,в.9ч.,в.12ч.,в.13ч.,в.14ч.,в.15ч.,в.16ч.,в.19ч.,в.20ч.,в.21ч.,в.22ч.,в.25ч.,в.23ч.); 664 (в.8ч.,в.11ч.,в.12ч.,в.13ч.,в.14ч.,в.15ч.,в.16ч.,в.17ч.,в.18ч.,в.32ч.,в.34ч.,в.31ч.); 665 (в.11ч.,в.15ч.,в.46ч.); 667 (в.3ч.,в.12ч.,в.13ч.,в.14ч.,в.18ч.,в.19ч.,в.24ч.,в.34ч.,в.37ч.,в.38ч.,в.39ч.,в.40ч.,в.42ч.,в.43ч.,в.44ч.,в.45ч.); 668 (в.23ч.,в.27ч.,в.28ч.,в.30ч.,в.33ч.,в.34ч.,в.36ч.,в.40ч.,в.41ч.); 669 (в.14ч.,в.16ч.,в.17ч.,в.18ч.,в.19ч.,в.25ч.); 697 (в.16ч.,в.22ч.,в.25ч.,в.26ч.,в.35ч.); 698 (в.38ч.,в.40ч.,в.42ч.,в.43ч.,в.49ч.,в.50ч.,в.51ч.,в.56ч.); 699 (в.4ч.,в.7ч.,в.9ч.,в.8.,в.16ч.,в.17ч.,в.18ч.,в.19ч.,в.44ч.); Тутурская дача: кварталы №№1 (в.10ч.,в.20ч.); 2 (в.11ч.,в.13ч.,в.21ч.,в.22ч.,в.25ч.); 3 (в.3ч.,в.4ч.,в.5ч.,в.6ч.,в.12ч.,в.23ч.,в.30ч.); 6 (в.10ч.,в.13ч.,в.14ч.); 7	646631	Земли лесного фонда	Для строительства, реконструкции, эксплуатации линейных объектов	Российская Федерация	Собственность 38:03:000000:423-38/001/2017-1 14.04.2017/ Публичный сервитут 38:03-6.561	ПАО "Газпром"	10 лет	Приказ "Об установлении публичного сервитута для использования земель и земельных участков в целях строительства и эксплуатации линейного объекта системы газоснабжения федерального значения «Конденсатопровод (УКПГ-2 – терминал отгрузки конденсата в пос. Окунайский)». «Обустройство Ковыктинского газоконденсатного месторождения» от 22.11.2021 № 1258 выдан: Министерство энергетики Российской Федерации (предмет: 38:03:000000:423/2)	2	-	-

8	38:03:010105:242	Иркутская область, Жигаловский район, Жигаловское лесничество, эксплуатационные леса, Тутурское участковое лесничество, Тутурская дача, кварталы №№ 57-67, 92-95, 97-101, 102ч, 103ч, 125-128, 133-135, 139, 140, 157-162, 165-172, 189-204, 234, 235, 241-248, 285-290, 325-327, 363-365	649888554	Земли лесного фонда	для заготовки древесины	Российская Федерация	Собственность 38-38-19/004/2013-280 23.12.2013 / Публичный сервитут 38:03-6.561	ПАО "Газпром"	10 лет	Приказ "Об установлении публичного сервитута для использования земель и земельных участков в целях строительства и эксплуатации линейного объекта системы газоснабжения федерального значения «Конденсатопровод (УКПГ-2 – терминал отгрузки конденсата в пос. Окунайский)». «Обустройство Ковыктинского газоконденсатного месторождения» от 22.11.2021 № 1258 выдан: Министерство энергетики Российской Федерации (предмет 38:03:010105:242/12)	2106	-	-
9	38:03:010105:251	Иркутская область, муниципальное образование "Жигаловский район", Жигаловское лесничество,Тутурское участковое лесничество, Тутурская дача, защитные леса: квартал № 6 (части выделов 4,13,14); квартал № 7 (части выделов 1,2,6,7,8,11,14,16); квартал № 8 (части выделов 10,15); квартал № 11 (части выделов 16,18,19,20,21,22); квартал № 12 (части выделов 19,25); квартал № 20 (части выделов 1,2,3,4,18); квартал № 21 (части выделов 1,7,8,11,12,13,21,22); квартал № 22 (части выделов 6,9,11,12,15,16); квартал № 23 (части выделов 11,12,17); квартал № 24 (части выделов 12,13,16,20); квартал № 25 (части выделов 8,11,12,13,14,15,16,18); квартал № 26 (части выделов 6,8,9,12,13,16); квартал № 34 (части выделов 1,2,17,18); эксплуатационные леса: квартал № 29 (части выделов 15,16,23); квартал № 30 (части выделов 2,3,5,7,8,18); квартал № 31 (части выделов 3,25); квартал № 32 (части выделов 1,2,3,20); квартал № 33 (части выделов 1,2,3,18); квартал № 35 (части выделов 1,2,20); квартал № 36 (части выделов 1,3,5,16,17)	66761	Земли лесного фонда	для строительства, реконструкции, эксплуатации линейных объектов	Российская Федерация	Собственность 38-38/019-38/019/004/2016-1531/1 30.11.2016 / Публичный сервитут 38:03-6.561	ПАО "Газпром"	10 лет	Приказ "Об установлении публичного сервитута для использования земель и земельных участков в целях строительства и эксплуатации линейного объекта системы газоснабжения федерального значения «Конденсатопровод (УКПГ-2 – терминал отгрузки конденсата в пос. Окунайский)». «Обустройство Ковыктинского газоконденсатного месторождения» от 22.11.2021 № 1258 выдан: Министерство энергетики Российской Федерации (предмет 38:03:010105:251/1)	46	11	2
10	38:03:010105:256	Иркутская область, муниципальное образование "Жигаловский район", Жигаловское лесничество, Тутурское участковое лесничество, Тутурская дача, защитные леса, квартал № 7 (в. 4ч), квартал № 8 (в. 5ч, в. 6ч, в. 11ч, в. 13ч, в. 14ч, в. 15ч), квартал № 21 (в. 3ч, в. 4ч, в. 6ч, в. 9ч, в. 22ч), квартал № 22 (в. 2ч, в. 5ч, в. 6ч, в. 7ч, в. 16ч), квартал № 23 (в. 7ч, в. 8ч, в. 9ч, в. 10ч, в. 17ч), квартал № 24 (в. 4ч, в. 5ч, в. 7ч, в. 8ч, в. 9ч, в. 10ч, в. 18ч, в. 20ч), квартал № 25 (в. 5ч, в. 6ч, в. 7ч, в. 18ч), квартал № 26 (в. 3ч, в. 6ч, в. 8ч, в. 9ч, в. 11ч, в. 16ч), квартал № 9 (в. 15ч, в. 16ч), квартал № 10 (в. 13ч, в. 5ч, в. 10ч, в. 14ч, в. 15ч), квартал № 11 (в. 16ч, в. 18ч, в. 22ч), квартал № 12 (в. 19ч, в. 18ч, в. 20ч, в. 14ч, в. 21ч, в. 25ч), квартал № 13 (в. 14ч, в. 15ч, в. 16ч, в. 8ч, в. 17ч, в. 18ч), квартал № 14 (в. 12ч, в. 13ч, в. 9ч, в. 18ч, в. 14ч, в. 15ч, в. 16ч, в. 11ч, в. 22ч), Тутурское участковое лесничество, Орленгская дача, квартал № 697 (в. 23ч, в. 24ч, в. 35ч), квартал № 700 (в. 30ч), Жигаловское лесничество, Тутурское участковое лесничество, Тутурская дача, эксплуатационные леса, квартал № 27 (в. 6ч, в. 10ч, в. 11ч), квартал № 28 (в. 9 ч, в. 5ч, в. 4ч, в. 19ч)	256817	Земли лесного фонда	Для строительства, реконструкции, эксплуатации линейных объектов	Российская Федерация	Собственность 38:03:010105:256-38/019/2017-1 25.01.2017/ Публичный сервитут 38:03-6.504	ПАО "Газпром"	10 лет	Приказ "Об установлении публичного сервитута для использования земель и земельных участков в целях строительства и эксплуатации объекта системы газоснабжения федерального значения "Магистральный газопровод "Сила Сибири". Участок "Ковыкта - Чаянда" (этап 1) от 11.09.2020 № 773 выдан: Министерство энергетики Российской Федерации	171	-	-
11	38:03:010105:257	Иркутская область, муниципальное образование «Жигаловский район», Жигаловское лесничество, Тутурское участковое лесничество, Тутурская дача, эксплуатационные леса, квартал № 36 (в. 1ч.)	28	Земли лесного фонда	Для выполнения работ по геологическому изучению недр, для разра-	Российская Федерация	Собственность 38:03:010105:257-38/019/2017-1 25.01.2017 / Публичный сервитут 38:03-6.561	ПАО "Газпром"	10 лет	Приказ "Об установлении публичного сервитута для использования земель и земельных участков в целях строительства и эксплуатации ли-	28	-	-

					ботки месторождений полезных ископаемых					нейного объекта системы газоснабжения федерального значения «Конденсатопровод (УКПГ-2 – терминал отгрузки конденсата в пос. Окунайский)». «Обустройство Ковыктинского газоконденсатного месторождения» от 22.11.2021 № 1258 выдан: Министерство энергетики Российской Федерации			
12	38:03:010105:258	Российская Федерация, Иркутская область, муниципальное образование «Жигаловский район», Жигаловское лесничество, Тутурское участковое лесничество, Тутурская дача, защитные леса, участок № 1, эксплуатационные леса, кварталы №№ 36 (в. 1ч, 2ч, 3ч, 4ч, 6ч, 7ч, 10ч, 12ч, 14ч, 16ч, 17ч), 71 (в. 4ч, 5ч, 6ч, 7ч, 13ч, 16ч, 17ч), 72 (в. 11ч, 13ч, 14ч, 15ч, 16ч, 17ч, 18ч, 21ч, 23ч), 108 (в. 12ч, 33ч), участок № 2, участок № 3	74741	Земли лесного фонда	Для выполнения работ по геологическому изучению недр, для разработки месторождений полезных ископаемых	Российская Федерация	Собственность 38:03:010105:258-38/019/2017-1 25.01.2017/ Публичный сервитут 38:03-6.561	ПАО "Газпром"	10 лет	Приказ "Об установлении публичного сервитута для использования земель и земельных участков в целях строительства и эксплуатации линейного объекта системы газоснабжения федерального значения «Конденсатопровод (УКПГ-2 – терминал отгрузки конденсата в пос. Окунайский)». «Обустройство Ковыктинского газоконденсатного месторождения» от 22.11.2021 № 1258 выдан: Министерство энергетики Российской Федерации	8	-	-
13	38:03:010105:262	Российская Федерация, Иркутская область, муниципальное образование «Жигаловский район», Жигаловское лесничество, Тутурское участковое лесничество, Тутурская дача, эксплуатационные леса, квартал № 36 (в. 1ч)	23	Земли лесного фонда	для выполнения работ по геологическому изучению недр, разработки месторождений полезных ископаемых	Российская Федерация	Собственность 38:03:010105:262-38/001/2017-1 02.06.2017 / Публичный сервитут 38:03-6.561	ПАО "Газпром"	10 лет	Приказ "Об установлении публичного сервитута для использования земель и земельных участков в целях строительства и эксплуатации линейного объекта системы газоснабжения федерального значения «Конденсатопровод (УКПГ-2 – терминал отгрузки конденсата в пос. Окунайский)». «Обустройство Ковыктинского газоконденсатного месторождения» от 22.11.2021 № 1258 выдан: Министерство энергетики Российской Федерации	23	-	-
14	38:03:010105:263	Российская Федерация, Иркутская область, муниципальное образование «Жигаловский район», Жигаловское лесничество, Тутурское участковое лесничество, Тутурская дача, эксплуатационные леса, кварталы № № 36 (в. 1ч, 2ч, 3ч, 4ч, 6ч, 7ч, 10ч, 12ч, 14ч, 16ч, 17ч), 71 (в. 4ч, 5ч, 6ч, 7ч, 13ч, 16ч, 17ч), 72 (в. 11ч, 13ч, 14ч, 15ч, 16ч, 17ч, 18ч, 21ч, 23ч), 108 (в. 12ч, 33ч), участок № 2, участок № 3	69369	Земли лесного фонда	для выполнения работ по геологическому изучению недр, разработки месторождений полезных ископаемых	Российская Федерация	Собственность 38:03:010105:263-38/001/2017-1 14.06.2017/ Публичный сервитут 38:03-6.561	ПАО "Газпром"	10 лет	Приказ "Об установлении публичного сервитута для использования земель и земельных участков в целях строительства и эксплуатации линейного объекта системы газоснабжения федерального значения «Конденсатопровод (УКПГ-2 – терминал отгрузки конденсата в пос. Окунайский)». «Обустройство Ковыктинского газоконденсатного месторождения» от 22.11.2021 № 1258 выдан: Министерство энергетики Российской Федерации	8	-	-
15	38:03:010105:529	Российская Федерация, Иркутская область, муниципальное образование «Жигаловский район», Жигаловское лесничество, Тутурское участковое лесничество, Тутурская дача, защитные леса, квартал № 24 (в. 7ч, 8ч, 10ч, 12ч, 14ч)	40797	Земли лесного фонда	В целях осуществления геологического изучения недр, разведки и добычи полезных ископаемых, для строительства, ре-	Российская Федерация	Собственность 38:03:010105:529-38/115/2020-1 21.07.2020/ / Публичный сервитут 38:03-6.561	ПАО "Газпром"	10 лет	Приказ "Об установлении публичного сервитута для использования земель и земельных участков в целях строительства и эксплуатации линейного объекта системы газоснабжения федерального значения «Конденсатопровод	1	-	-

					конструкции, эксплуатации линейных объектов					(УКПГ-2 – терминал отгрузки конденсата в пос. Окунайский)». «Обустройство Ковыктинского газоконденсатного месторождения» от 22.11.2021 № 1258 выдан: Министерство энергетики Российской Федерации			
16	38:03:010105:530	Российская Федерация, Иркутская область, муниципальное образование «Жигаловский район», Жигаловское лесничество, Тутурское участковое лесничество, Тутурская дача, защитные леса, квартал № 24 (в. 12ч)	139	Земли лесного фонда	в целях осуществления геологического изучения недр, разведки и добычи полезных ископаемых, для строительства, реконструкции, эксплуатации линейных объектов	Российская Федерация	Собственность 38:03:010105:530-38/330/2020-1 22.07.2020/ Публичный сервитут 38:03-6.561	ПАО "Газпром"	10 лет	Приказ "Об установлении публичного сервитута для использования земель и земельных участков в целях строительства и эксплуатации линейного объекта системы газоснабжения федерального значения «Конденсатопровод (УКПГ-2 – терминал отгрузки конденсата в пос. Окунайский)». «Обустройство Ковыктинского газоконденсатного месторождения» от 22.11.2021 № 1258 выдан: Министерство энергетики Российской Федерации	139	-	-
17	38:03:010105:541	Российская Федерация, Иркутская область, муниципальное образование «Жигаловский район», Жигаловское лесничество, Тутурское участковое лесничество, Тутурская дача, защитные леса, квартал № 7 (в. 1ч, 3ч)	10303	Земли лесного фонда	Для строительства, реконструкции, эксплуатации линейных объектов	Российская Федерация	Собственность 38:03:010105:541-38/116/2020-1 27.10.2020 / Публичный сервитут 38:03-6.561	ПАО "Газпром"	10 лет	Приказ "Об установлении публичного сервитута для использования земель и земельных участков в целях строительства и эксплуатации линейного объекта системы газоснабжения федерального значения «Конденсатопровод (УКПГ-2 – терминал отгрузки конденсата в пос. Окунайский)». «Обустройство Ковыктинского газоконденсатного месторождения» от 22.11.2021 № 1258 выдан: Министерство энергетики Российской Федерации	3296	-	-
18	38:03:010105:542	Российская Федерация, Иркутская область, муниципальное образование «Жигаловский район», Жигаловское лесничество, Тутурское участковое лесничество, Тутурская дача, защитные леса, кварталы №№ 1 (в. 20ч), 7 (в. 1ч, 2ч, 3ч, 6ч), 11 (в. 21ч), Орленгская дача, защитные леса, кварталы №№ 564 (в. 8ч), 565 (в. 10ч)	6548	Земли лесного фонда	Для строительства, реконструкции, эксплуатации линейных объектов	Российская Федерация	Собственность 38:03:010105:542-38/116/2020-1 27.10.2020 / Публичный сервитут 38:03-6.561	ПАО "Газпром"	10 лет	Приказ "Об установлении публичного сервитута для использования земель и земельных участков в целях строительства и эксплуатации линейного объекта системы газоснабжения федерального значения «Конденсатопровод (УКПГ-2 – терминал отгрузки конденсата в пос. Окунайский)». «Обустройство Ковыктинского газоконденсатного месторождения» от 22.11.2021 № 1258 выдан: Министерство энергетики Российской Федерации	362	-	-
19	38:03:010105:543	Российская Федерация, Иркутская область, муниципальное образование «Жигаловский район», Жигаловское лесничество, Тутурское участковое лесничество, Тутурская дача, эксплуатационные леса, кварталы №№ 29 (в. 16ч), 60 (в. 3ч, 6ч, 7ч, 27ч), 61 (в. 3ч, 4ч, 5ч, 20ч, 21ч), 62 (в. 1ч, 2ч, 5ч, 6ч, 7ч, 20ч), 63 (в. 3ч, 4ч, 6ч, 7ч, 8ч, 11ч, 23ч, 24ч, 36ч, 37ч), защитные леса, квартал № 26 (в. 12ч)	29005	Земли лесного фонда	Для строительства, реконструкции, эксплуатации линейных объектов, для заготовки древесины	Российская Федерация	Собственность 38:03:010105:543-38/330/2020-1 27.10.2020 / Публичный сервитут 38:03-6.561	ПАО "Газпром"	10 лет	Приказ "Об установлении публичного сервитута для использования земель и земельных участков в целях строительства и эксплуатации линейного объекта системы газоснабжения федерального значения «Конденсатопровод (УКПГ-2 – терминал отгрузки конденсата в пос. Окунай-	25384	-	-

										ский)». «Обустройство Ковыктинского газоконденсатного месторождения» от 22.11.2021 № 1258 выдан: Министерство энергетики Российской Федерации			
20	38:03:010105:544	Российская Федерация, Иркутская область, муниципальное образование «Жигаловский район», Жигаловское лесничество, Тутурское участковое лесничество, Тутурская дача, защитные леса, квартал № 7 (в. 2ч, 6ч)	4415	Земли лесного фонда	Для строительства, реконструкции, эксплуатации линейных объектов	Российская Федерация	Собственность 38:03:010105:544-38/116/2020-1 27.10.2020 / Публичный сервитут 38:03-6.561	ПАО "Газпром"	10 лет	Приказ "Об установлении публичного сервитута для использования земель и земельных участков в целях строительства и эксплуатации линейного объекта системы газоснабжения федерального значения «Конденсатопровод (УКПГ-2 – терминал отгрузки конденсата в пос. Окунайский)». «Обустройство Ковыктинского газоконденсатного месторождения» от 22.11.2021 № 1258 выдан: Министерство энергетики Российской Федерации	3205	-	-
21	38:03:010105:547	Российская Федерация, Иркутская область, муниципальное образование «Жигаловский район», Жигаловское лесничество, Тутурское участковое лесничество, Тутурская дача, защитные леса, кварталы №№ 7 (в. 2ч, 6ч), 11 (в. 21ч)	6246	Земли лесного фонда	Для строительства, реконструкции, эксплуатации линейных объектов	Российская Федерация	Собственность 38:03:010105:547-38/330/2020-1 29.10.2020 / Публичный сервитут 38:03-6.561	ПАО "Газпром"	10 лет	Приказ "Об установлении публичного сервитута для использования земель и земельных участков в целях строительства и эксплуатации линейного объекта системы газоснабжения федерального значения «Конденсатопровод (УКПГ-2 – терминал отгрузки конденсата в пос. Окунайский)». «Обустройство Ковыктинского газоконденсатного месторождения» от 22.11.2021 № 1258 выдан: Министерство энергетики Российской Федерации	1084	-	-
22	38:03:010105:548	Российская Федерация, Иркутская область, муниципальное образование «Жигаловский район», Жигаловское лесничество, Тутурское участковое лесничество, Тутурская дача, защитные леса, кварталы №№ 7 (в. 2ч, 3ч, 6ч), 11 (в. 21ч)	7048	Земли лесного фонда	для строительства, реконструкции и эксплуатации линейных объектов	Российская Федерация	Собственность 38:03:010105:548-38/330/2020-1 29.10.2020 / Публичный сервитут 38:03-6.561	ПАО "Газпром"	10 лет	Приказ "Об установлении публичного сервитута для использования земель и земельных участков в целях строительства и эксплуатации линейного объекта системы газоснабжения федерального значения «Конденсатопровод (УКПГ-2 – терминал отгрузки конденсата в пос. Окунайский)». «Обустройство Ковыктинского газоконденсатного месторождения» от 22.11.2021 № 1258 выдан: Министерство энергетики Российской Федерации	6130	-	-
23	38:03:010105:549	Российская Федерация, Иркутская область, муниципальное образование «Жигаловский район», Жигаловское лесничество, Тутурское участковое лесничество, Тутурская дача, защитные леса, кварталы №№ 1 (в. 19ч, 20ч), 2 (в. 11ч, 12ч, 13ч, 17ч, 18ч, 19ч, 21ч, 27ч), 3 (в. 3ч, 4ч, 5ч, 6ч, 30ч), 11 (в. 3ч, 7ч, 11ч, 18ч, 21ч, 22ч), Орленгская дача, защитные леса, кварталы №№ 489 (в. 19ч, 21ч, 27ч), 526 (в. 4ч, 26ч), 564 (в. 3ч, 7ч, 8ч, 10ч, 15ч), 565 (в. 10ч, 14ч, 15ч, 19ч), 601 (в. 3ч, 4ч, 10ч, 12ч, 18ч, 26ч), 636 (в. 17ч, 19ч, 20ч)	107172	Земли лесного фонда	Для строительства, реконструкции, эксплуатации линейных объектов	Российская Федерация	Собственность 38:03:010105:549-38/116/2020-1 29.10.2020 / Публичный сервитут 38:03-6.561	ПАО "Газпром"	10 лет	Приказ "Об установлении публичного сервитута для использования земель и земельных участков в целях строительства и эксплуатации линейного объекта системы газоснабжения федерального значения «Конденсатопровод (УКПГ-2 – терминал отгрузки конденсата в пос. Окунайский)». «Обустройство Ковыктинского газоконденсатного месторождения» от	24	-	-

										22.11.2021 № 1258 выдан: Министерство энергетики Российской Федерации			
24	38:03:010105:550	Российская Федерация, Иркутская область, муниципальное образование «Жигаловский район», Жигаловское лесничество, Тутурское участковое лесничество, Тутурская дача, Эксплуатационные леса, квартал №36 (в. 1ч)	212	Земли лесного фонда	для строительства, реконструкции, эксплуатации линейных объектов, в целях осуществления геологического изучения недр, разведки и добычи полезных ископаемых	Российская Федерация	Собственность 38:03:010105:550-38/330/2020-1 30.10.2020 / Публичный сервитут 38:03-6.561	ПАО "Газпром"	10 лет	Приказ "Об установлении публичного сервитута для использования земель и земельных участков в целях строительства и эксплуатации линейного объекта системы газоснабжения федерального значения «Конденсатопровод (УКПГ-2 – терминал отгрузки конденсата в пос. Окунайский)». «Обустройство Ковыктинского газоконденсатного месторождения» от 22.11.2021 № 1258 выдан: Министерство энергетики Российской Федерации	124	-	-
25	38:03:010105:553	Российская Федерация, Иркутская область, муниципальное образование «Жигаловский район», Жигаловское лесничество, Тутурское участковое лесничество, Тутурская дача, эксплуатационные леса, кварталы №№ 29 (в. 15ч, 16ч), 30 (в. 2ч, 3ч, 5ч, 7ч, 8ч, 18ч), 31 (в. 3ч, 25ч), 32 (в. 1ч, 2ч, 3ч, 20ч), 33 (в. 1ч, 2ч,3ч, 4ч, 18ч), 35 (в. 1ч, 2ч, 19ч, 20ч), 36 (в. 1ч, 3ч, 5ч, 16ч, 17ч), защитные леса, кварталы №№ 1 (в. 19ч, 20ч), 2 (в. 11ч, 12ч, 13ч, 17ч, 18ч, 19ч, 21ч, 27ч), 3 (в. 3ч, 4ч, 5ч, 6ч, 30ч), 6 (в. 14ч), 7 (в. 1ч, 2ч, 3ч, 7ч, 11ч, 13ч, 16ч, 6ч,14ч), 8 (в. 15ч, 10ч), 11 (в. 3ч, 7ч, 11ч, 16ч, 18ч, 19ч, 20ч, 21ч, 22ч), 14 (в.23ч, 24ч, 25ч, 26ч), 20 (в. 2ч, 3ч, 4ч, 18ч, 1ч), 21 (в. 1ч, 7ч, 11ч, 12ч, 13ч, 21ч,22ч), 22 (в. 6ч, 9ч, 11ч, 12ч, 14ч, 15ч, 16ч), 23 (в. 11ч, 12ч, 15ч, 17ч), 24 (в.12ч, 16ч, 20ч, 13ч), 25 (в. 8ч, 11ч, 13ч, 14ч, 15ч, 16ч, 18ч, 12ч), 26 (в. 6ч, 8ч,9ч, 12ч, 13ч, 15ч, 16ч), 34 (в. 1ч, 2ч, 13ч, 14ч); Орленгская дача, защитные леса, кварталы №№ 489 (в. 19ч, 21ч, 27ч), 526 (в. 4ч, 15ч, 21ч, 22ч, 26ч), 564 (в. 3ч, 7ч, 8ч, 10ч, 15ч, 25ч), 565 (в. 10ч, 14ч, 15ч, 19ч), 601 (в. 3ч, 4ч, 10ч,12ч, 18ч, 26ч), 636 (в. 10ч, 17ч, 19ч, 20ч, 27ч, 28ч)	2165030	Земли лесного фонда	для строительства, реконструкции и эксплуатации линейных объектов	Российская Федерация	Собственность 38:03:010105:553-38/330/2020-1 30.10.2020 / Публичный сервитут 38:03-6.561	ПАО "Газпром"	10 лет	Приказ "Об установлении публичного сервитута для использования земель и земельных участков в целях строительства и эксплуатации линейного объекта системы газоснабжения федерального значения «Конденсатопровод (УКПГ-2 – терминал отгрузки конденсата в пос. Окунайский)». «Обустройство Ковыктинского газоконденсатного месторождения» от 22.11.2021 № 1258 выдан: Министерство энергетики Российской Федерации (предмет: 38:03:010105:553/2)	517761	98	244
26	38:03:010105:555	Российская Федерация, Иркутская область, муниципальное образование «Жигаловский район», Жигаловское лесничество, Тутурское участковое лесничество, Тутурская дача, эксплуатационные леса, кварталы №№ 29 (в. 16ч), 60 (в. 3ч, 4ч, 6ч, 7ч, 27ч), 61 (в. 3ч, 4ч, 5ч, 20ч, 21ч), 62 (в. 1ч, 2ч, 5ч, 6ч, 7ч, 20ч), 63 (в. 3ч, 4ч, 6ч, 7ч, 8ч, 11ч, 23ч, 24ч, 36ч, 37ч), защитные леса, квартал № 26 (в. 12ч)	226661	Земли лесного фонда	Для строительства, реконструкции, эксплуатации линейных объектов, для заготовки древесины	Российская Федерация	Собственность 38:03:010105:555-38/116/2020-1 02.11.2020 / Публичный сервитут 38:03-6.561	ПАО "Газпром"	10 лет	Приказ "Об установлении публичного сервитута для использования земель и земельных участков в целях строительства и эксплуатации линейного объекта системы газоснабжения федерального значения «Конденсатопровод (УКПГ-2 – терминал отгрузки конденсата в пос. Окунайский)». «Обустройство Ковыктинского газоконденсатного месторождения» от 22.11.2021 № 1258 выдан: Министерство энергетики Российской Федерации (предмет 38:03:010105:555/1)	106822	-	-

27	38:03:010105:556	Российская Федерация, Иркутская область, муниципальное образование «Жигаловский район», Жигаловское лесничество, Тутурское участковое лесничество, Тутурская дача, эксплуатационные леса, квартал № 36 (в. 1ч)	151	Земли лесного фонда	для строительства, реконструкции, эксплуатации линейных объектов, в целях осуществления геологического изучения недр, разведки и добычи полезных ископаемых	Российская Федерация	Собственность 38:03:010105:556-38/116/2020-1 02.11.2020 / Публичный сервитут 38:03-6.561	ПАО "Газпром"	10 лет	Приказ "Об установлении публичного сервитута для использования земель и земельных участков в целях строительства и эксплуатации линейного объекта системы газоснабжения федерального значения «Конденсатопровод (УКПГ-2 – терминал отгрузки конденсата в пос. Окунайский)». «Обустройство Ковыктинского газоконденсатного месторождения» от 22.11.2021 № 1258 выдан: Министерство энергетики Российской Федерации	70	-	-
28	38:03:010105:557	Российская Федерация, Иркутская область, муниципальное образование "Жигаловский район", Жигаловское лесничество, Тутурское участковое лесничество, Тутурская дача, защитные леса, квартал №24 (в.12ч)	1004	Земли лесного фонда	Для строительства, реконструкции и эксплуатации линейных объектов, в целях осуществления геологического изучения недр, разведки и добычи полезных ископаемых	Российская Федерация	Собственность 38:03:010105:557-38/116/2020-1 02.11.2020 / Публичный сервитут 38:03-6.561	ПАО "Газпром"	10 лет	Приказ "Об установлении публичного сервитута для использования земель и земельных участков в целях строительства и эксплуатации линейного объекта системы газоснабжения федерального значения «Конденсатопровод (УКПГ-2 – терминал отгрузки конденсата в пос. Окунайский)». «Обустройство Ковыктинского газоконденсатного месторождения» от 22.11.2021 № 1258 выдан: Министерство энергетики Российской Федерации	462	-	-
29	38:03:010105:558	Российская Федерация, Иркутская область, муниципальное образование «Жигаловский район», Жигаловское лесничество, Тутурское участковое лесничество, Тутурская дача, эксплуатационные леса, кварталы №№ 29 (в. 15ч, 16ч), 30 (в. 2ч, 3ч, 5ч, 7ч, 8ч, 18ч), 31 (в. 3ч, 25ч), 32 (в. 1ч, 2ч, 3ч, 20ч), 33 (в. 1ч, 2ч, 3ч, 4ч, 18ч), 35 (в. 1ч, 2ч, 19ч, 20ч), 36 (в. 1ч, 3ч, 5ч, 16ч, 17ч), защитные леса, кварталы №№ 7 (в. 2ч, 7ч, 11ч, 13ч, 6ч, 14ч), 8 (в. 15ч, 10ч), 11 (в. 16ч, 18ч, 19ч, 20ч, 21ч, 22ч), 20 (в. 2ч, 3ч, 4ч, 18ч, 1ч), 21 (в. 1ч, 7ч, 11ч, 12ч, 13ч, 21ч, 22ч), 22 (в. 6ч, 9ч, 11ч, 12ч, 14ч, 15ч, 16ч), 23 (в. 11ч, 12ч, 15ч, 17ч), 24 (в. 12ч, 16ч, 20ч, 13ч), 25 (в. 8ч, 11ч, 13ч, 14ч, 15ч, 16ч, 18ч, 12ч), 26 (в. 6ч, 8ч, 9ч, 12ч, 13ч, 15ч, 16ч), 34 (в. 1ч, 2ч, 13ч, 14ч)	148552	Земли лесного фонда	Для строительства, реконструкции, эксплуатации линейных объектов	Российская Федерация	Собственность 38:03:010105:558-38/116/2020-1 03.11.2020 / Публичный сервитут 38:03-6.561	ПАО "Газпром"	10 лет	Приказ "Об установлении публичного сервитута для использования земель и земельных участков в целях строительства и эксплуатации линейного объекта системы газоснабжения федерального значения «Конденсатопровод (УКПГ-2 – терминал отгрузки конденсата в пос. Окунайский)». «Обустройство Ковыктинского газоконденсатного месторождения» от 22.11.2021 № 1258 выдан: Министерство энергетики Российской Федерации	104054	248	209
30	38:03:010105:560	Российская Федерация, Иркутская область, муниципальное образование «Жигаловский район», Жигаловское лесничество, Тутурское участковое лесничество, Тутурская дача, эксплуатационные леса, квартал № 36 (в. 1ч)	28	Земли лесного фонда	для строительства, реконструкции, эксплуатации линейных объектов, в целях осуществления геологического изучения недр, разведки и добычи полезных ископаемых	Российская Федерация	Собственность 38:03:010105:560-38/330/2020-1 09.11.2020 / Публичный сервитут 38:03-6.561	ПАО "Газпром"	10 лет	Приказ "Об установлении публичного сервитута для использования земель и земельных участков в целях строительства и эксплуатации линейного объекта системы газоснабжения федерального значения «Конденсатопровод (УКПГ-2 – терминал отгрузки конденсата в пос. Окунайский)». «Обустройство Ковыктинского газоконденсатного месторождения» от 22.11.2021 № 1258 выдан: Министерство энергетики Российской Федерации	28	-	-

31	38:03:010105:1027	Российская Федерация, Иркутская область, муниципальное образование «Жигаловский район», Жигаловское лесничество, Тутурское участковое лесничество, эксплуатационные леса, кварталы №№ 27 (в. 6ч., 10ч., 11ч.), 28 (в. 3ч., 4ч., 19ч.), 30 (в. 5ч., 14ч., 16ч.), 31 (в. 11ч., 13ч., 14ч., 15ч., 25ч.), защитные леса, кварталы №№ 9 (в. 15ч.), 23 (в. 10ч.), 24 (в. 4ч., 5ч., 6ч., 8ч., 9ч., 19ч., 20ч), 25 (в. 5ч., 6ч., 18ч.), 26 (в. 3ч., 6ч., 11ч., 16ч.), в. 28ч., 29ч	34830	Земли лесного фонда	строительство, реконструкция, эксплуатация линейных объектов, осуществление геологического изучения недр, разведка и добыча полезных ископаемых	Российская Федерация	Собственность 38:03:010105:1027-38/357/2024-1 21.10.2024 / Аренда	ПАО "Газпром"	с 04.02.2025 по 31.12.2037	Договор аренды лесного участка (лесных участков) для строительства, ркеонструкции, эксплуатации линейных объектов, № 38-005-13-09/25, выдан 30.01.2025(предмет: весь объект)	-	-	-
32	38:03:010105:1028	Российская Федерация, Иркутская область, муниципальное образование «Жигаловский район», Жигаловское лесничество, Тутурское участковое лесничество, эксплуатационные леса, кварталы №№ 27 (в. 6ч., 10ч., 11ч.), 28 (в. 3ч., 4ч., 5ч., 19ч.), 29(в. 2ч., 7ч., 23ч.), 30 (в. 1ч., 4ч., 5ч., 14ч., 18ч.), 31 (в. 6ч., 11ч., 13ч., 14ч., 15ч.), защитные леса, кварталы №№ 7(в. 1ч., 15ч.), 8 (в. 1ч., 2ч., 6ч., 7ч.), 8ч, 9 (в. 15ч., 17ч.), 21ч, 22 (в. 2ч., 3ч., 4ч., 16ч.), 22ч, 23 (в. 1ч., 3ч., 4ч., 10ч., 17ч.), 24 (в. 3ч., 4ч., 5ч., 6ч., 8ч., 9ч., 18ч., 19ч.), 25 (в. 5ч., 6ч., 18ч.), 26 (в. 3ч., 6ч., 11ч., 16ч.), 28ч, 29ч; Орленгское участковое лесничество, кварталы №№ 667 (в. 14ч., 16ч., 22ч., 25ч.)	127748	Земли лесного фонда	строительство, реконструкция, эксплуатация линейных объектов, осуществление геологического изучения недр, разведка и добыча полезных ископаемых	Российская Федерация	Собственность № 38:03:010105:1028-38/357/2024-1 от 21.10.2024/ Аренда	ПАО "Газпром"	с 31.01.2025 по 31.12.2037	Договор аренды лесного участка (лесных участков) для строительства, реконструкции, эксплуатации линейных объектов, № 38-006-13-09/25, выдан 30.01.2025	58	-	-
33	38:03:010105:1029	Российская Федерация, Иркутская область, муниципальное образование «Жигаловский район», Жигаловское лесничество, Тутурское участковое лесничество, эксплуатационные леса, кварталы №№ 27 (в. 6ч., 10ч.), 28 (в. 4ч., 5ч., 6ч., 9ч., 19ч.), 29 (в. 2ч., 7ч., 23ч.), 30 (в. 1ч., 4ч., 5ч., 12ч., 14ч., 16ч., 18ч.), 31 (в. 11ч., 13ч., 14ч., 15ч., 23ч.), 32 (в. 11ч., 12ч., 18ч., 20ч.), защитные леса, кварталы № №9, 23 (в. 4ч.), 24 (в. 4ч., 5ч., 7ч., 8ч., 9ч.), 25 (в. 5ч., 6ч., 7ч., 18ч.), 26 (в. 3ч., 16ч.), 28ч, 29ч	198755	Земли лесного фонда	строительство, реконструкция, эксплуатация линейных объектов, осуществление геологического изучения недр, разведка и добыча полезных ископаемых	Российская Федерация	Собственность № 38:03:010105:1029-38/357/2024-1 от 21.10.2024/ Аренда	ПАО "Газпром"	с 31.01.2025 по 31.12.2037	Договор аренды лесного участка (лесных участков) для строительства, реконструкции, эксплуатации линейных объектов, № 38-006-13-09/25, выдан 30.01.2025	209	-	-
34	38:03:010105:1041	Российская Федерация, Иркутская область, муниципальное образование «Жигаловский район», Жигаловское лесничество, Тутурское участковое лесничество, эксплуатационные леса, кварталы №№ 27 (в. 6ч., 10ч., 11ч.), 28ч., 29ч., 30 (в. 1ч., 4ч., 5ч., 12ч., 14ч., 16ч., 18ч.), 31 (в. 6ч., 11ч., 13ч., 14ч., 15ч., 25ч.), защитные леса, кварталы №№ 7 (в. 1ч.), 9 (в. 15ч., 17ч.), 23 (в. 3ч, 4ч., 10ч.), 24 (в. 3ч., 4ч., 5ч., 6ч., 8ч., 9ч., 18ч., 19ч., 20ч.), 25 (в. 5ч., 6ч., 7ч, 18ч.), 26 (в. 3ч., 6ч., 11ч., 16ч.), 28ч., 29ч.	227785	Земли лесного фонда	строительство, реконструкция, эксплуатация линейных объектов	Российская Федерация	Собственность 38:03:010105:1041-38/357/2024-1 21.10.2024 / Аренда	ПАО "Газпром"	с 04.02.2025 по 31.12.2037	Договор аренды лесного участка (лесных участков) для строительства, ркеонструкции, эксплуатации линейных объектов, № 38-005-13-09/25, выдан 30.01.2025 (предмет – весь объект)	-	-	-
35	38:03:010105:1042	Российская Федерация, Иркутская область, муниципальное образование «Жигаловский район», Жигаловское лесничество, Тутурское участковое лесничество, эксплуатационные леса, кварталы №№ 27 (в. 4ч., 5ч., 6ч., 10ч., 11ч.), 28 (в. 3ч., 4ч., 5ч., 19ч.), 29 (в. 2ч., 7ч., 23ч.), 30 (в. 1ч., 4ч., 5ч., 12ч., 14ч., 16ч., 18ч.), 31 (в. 6ч., 11ч., 13ч., 14ч., 15ч., 25ч.), защитные леса, кварталы №№ 7 (в. 1ч., 15ч.), 8 (в. 1ч., 2ч., 6ч., 7ч., 15ч.), 9 (в. 15ч., 17ч.), 22 (в. 2ч., 3ч., 4ч., 16ч.), 23 (в. 1ч., 3ч., 4ч., 10ч., 17ч.), 24 (в. 3ч., 4ч., 5ч., 6ч., 8ч., 9ч., 18ч., 19ч., 20ч.), 25 (в. 5ч., 6ч., 18ч.), 26 (в. 3ч., 6ч., 11ч., 16ч.), 8ч., 9ч., 21ч., 22ч., 28ч., 29ч., Орленгское участковое лесничество, квартал №№ 667 (в. 14ч., 16ч., 22ч., 25ч.).	694419	Земли лесного фонда	строительство, реконструкция, эксплуатация линейных объектов	Российская Федерация	Собственность № 38:03:010105:1042-38/357/2024-1 от 21.10.2024/ Аренда	ПАО "Газпром"	с 31.01.2025 по 31.12.2037	Договор аренды лесного участка (лесных участков) для строительства, реконструкции, эксплуатации линейных объектов, № 38-006-13-09/25, выдан 30.01.2025	176	-	-

36	38:03:010105:1044	Российская Федерация, Иркутская область, муниципальное образование «Жигаловский район», Жигаловское лесничество, Тутурское участковое лесничество, эксплуатационные леса, кварталы №№ 27 (в. 6ч, 10ч), 28 (в. 4ч, 5ч, 6ч, 9ч, 19ч), 28ч, 29 (в. 2ч, 7ч, 23ч),29ч, 30 (в. 1ч, 4ч, 5ч, 12ч, 14ч, 16ч, 18ч), 31 (в. 11ч, 13ч, 14ч, 15ч, 23ч), защитные леса, кварталы 23 (в. 3ч, 4ч), 24 (в. 1ч, 3ч, 4ч, 5ч, 7ч, 8ч, 9ч, 10ч, 18ч, 20ч), 25 (в. 5ч, 6ч, 7ч, 18ч), 26 (в. 3ч, 4ч, 5ч, 6ч, 11ч, 16ч), 28 (в. 4ч, 5ч, 6ч, 9ч, 19ч), 29ч	714364	Земли лесного фонда	строительство, реконструкция, эксплуатация линейных объектов	Российская Федерация	Собственность № 38:03:010105:1044-38/357/2024-1 от 21.10.2024/ Аренда	ПАО "Газпром"	с 31.01.2025 по 31.12.2037	Договор аренды лесного участка (лесных участков) для строительства, реконструкции, эксплуатации линейных объектов, № 38-006-13-09/25, выдан 30.01.2025	1163	-	-
37	38:03:010105:1163	Российская Федерация, Иркутская область, муниципальное образование "Жигаловский район", Жигаловское лесничество, Тутурское участковое лесничество, защитные леса, кварталы №7 (в.2ч), 11 (в.21ч)	157	Земли лесного фонда	Для строительства, реконструкции, эксплуатации линейных объектов	Российская Федерация	Собственность № 38:03:010105:1163-38/357/2025-1 от 20.06.2025/ Аренда	ПАО "Газпром"	с 28.08.2025 по 31.12.2037	Договор аренды лесного участка (лесных участков) для строительства, реконструкции, эксплуатации линейных объектов 38-442-13-09/25 от 27.08.2025 г. № 38:03:010105:1163-38/125/2025-2 от 28.08.2025 № 38:03:010105:1163-38/125/2025-3 от 28.08.2025	-	6	-
38	38:03:010105:1164	Российская Федерация, Иркутская область, муниципальный образование "Жигаловский район", Жигаловское лесничество, Тутурское участковое лесничество, защитные леса, кварталы №6 (в.14ч), 7(в.2ч,6ч), 11 (в.21ч), 34 (в.2ч), эксплуатационные леса, №31 (в.3ч)	5176	Земли лесного фонда	для строительства, реконструкции, эксплуатации линейных объектов	Российская Федерация	Собственность № 38:03:010105:1164-38/357/2025-1 от 20.06.2025/ Аренда	ПАО "Газпром"	с 28.08.2025 по 31.12.2037	Договор аренды лесного участка (лесных участков) для строительства, реконструкции, эксплуатации линейных объектов 38-442-13-09/25 от 27.08.2025 г. № 38:03:010105:1164-38/125/2025-2 от 28.08.2025	-	1360	7
39	38:03:010105:1165	Российская Федерация, Иркутская область, муниципальное образование "Жигаловский район", Жигаловское лесничество, Тутурское участковое лесничество, защитные леса, квартал №24 (в.12ч)	114	Земли лесного фонда	строительство, реконструкция, эксплуатация линейных объектов, осуществления геологического изучения недр, разведки и добычи полезных ископаемых	Российская Федерация	Собственность № 38:03:010105:1165-38/357/2025-1 от 20.06.2025/ Аренда	ПАО "Газпром"	с 28.08.2025 по 31.12.2037	Договор аренды лесного участка (лесных участков) для строительства, реконструкции, эксплуатации линейных объектов 38-442-13-09/25 от 27.08.2025 г. № 38:03:010105:1165-38/125/2025-2 от 28.08.2025	114	-	-
40	38:03:010105:1166	Российская Федерация, Иркутская область, муниципальное образование «Жигаловский район», Жигаловское лесничество, Тутурское участковое лесничество, эксплуатационные леса, квартал №63 (в.11ч, 23ч, 24ч, 36ч)	43	Земли лесного фонда	Для строительства, реконструкции, эксплуатации линейных объектов, для заготовки древесины	Российская Федерация	Собственность № 38:03:010105:1166-38/357/2025-1 от 20.06.2025/ Аренда	ПАО "Газпром"	с 28.08.2025 по 31.12.2037	Договор аренды лесного участка (лесных участков) для строительства, реконструкции, эксплуатации линейных объектов 38-442-13-09/25 от 27.08.2025 г. № 38:03:010105:1166-38/125/2025-2 от 28.08.2025	43	-	-
41	38:03:010105:1167	Российская Федерация, Иркутская область, муниципальное образование «Жигаловский район», Жигаловское лесничество, Тутурское участковое лесничество, эксплуатационные леса, квартал No36 (в. 1ч)	50	Земли лесного фонда	Строительство, реконструкция, эксплуатация линейных объектов, осуществление геологического изучения недр, разведка и добыча полезных ископаемых	Российская Федерация	Собственность № 38:03:010105:1167-38/357/2025-1 от 20.06.2025/ Аренда	ПАО "Газпром"	с 28.08.2025 по 31.12.2037	Договор аренды лесного участка (лесных участков) для строительства, реконструкции, эксплуатации линейных объектов 38-442-13-09/25 от 27.08.2025 г. № 38:03:010105:1167-38/125/2025-2 от 28.08.2025	50	-	-
42	38:03:010105:1168	Российская Федерация, Иркутская область, Муниципальное образование "Жигаловский район", Жигаловское лесничество, Тутурское участковое лесничество, защитные леса, квартал №7 (в. 3ч)	135	Земли лесного фонда	Строительство, реконструкция, эксплуатация линейных объектов	Российская Федерация	Собственность № 38:03:010105:1168-38/357/2025-1 от 25.06.2025/ Аренда	ПАО "Газпром"	с 28.08.2025 по 31.12.2037	Договор аренды лесного участка (лесных участков) для строительства, реконструкции, эксплуатации линейных объектов 38-442-13-09/25 от 27.08.2025 г. № 38:03:010105:1168-38/125/2025-2 от 28.08.2025	135	-	-

43	38:03:010105:1169	Российская Федерация, Иркутская область, Жигаловский р-н, Жигаловское лесничество, Тутурское участковое лесничество, защитные леса, кварталы №№7 (в.1ч,2ч,6ч,11ч,13ч), 11 (в.16ч,18ч,19ч,20ч,21ч,22ч), 14 (в.33ч,34ч,37ч), 20 (в.1ч,2ч,3ч,4ч), 21 (в.7ч,11ч,12ч,13ч), 22 (в.6ч, 9ч,12ч,16ч), 23 (в. 11ч,12ч,15ч,17ч), 24 (в.12ч,13ч), 25 (в.13ч,14ч,15ч), 26 (в. 6ч ,8ч ,13ч), 34 (в. 2ч), эксплуатационные леса, кварталы №№29 (в.15ч), 30 (в.2ч,3ч,5ч,7ч, 8ч), 31 (в.3ч), 32 (в.1ч,2ч,3ч), 33 (в.4ч), 35 (в.2ч), 36 (в.1ч,3ч)	17651	Земли лесного фонда	строительство, реконструкция, эксплуатация линейных объектов	Российская Федерация	Собственность № 38:03:010105:1169-38/357/2025-1 от 26.06.2025/ Аренда	ПАО "Газпром"	с 28.08.2025 по 31.12.2037	Договор аренды лесного участка (лесных участков) для строительства, реконструкции, эксплуатации линейных объектов 38-442-13-09/25 от 27.08.2025 г. № 38:03:010105:1169-38/125/2025-2 от 28.08.2025	17651	-	-
44	38:03:010105:1170	Российская Федерация, Иркутская область, Жигаловский р-н, Жигаловское лесничество, Тутурское участковое лесничество, защитные леса, кварталы №7 (в.2ч)	3	Земли лесного фонда	строительство, реконструкция, эксплуатация линейных объектов	Российская Федерация	Собственность № 38:03:010105:1170-38/357/2025-1 от 27.06.2025/ Аренда	ПАО "Газпром"	с 05.08.2025 по 31.12.2037	Договор аренды лесного участка (лесных участков) для строительства, реконструкции, эксплуатации линейных объектов, № 38-394-13-09/25, выдан 22.07.2025	-	3	-
45	38:03:010105:1171	Российская Федерация, Иркутская область, муниципальное образование «Жигаловский район», Жигаловское лесничество, Тутурское участковое лесничество, эксплуатационные леса, квартал №36 (в.1ч)	39	Земли лесного фонда	строительство, реконструкция, эксплуатация линейных объектов, осуществление геологического изучения недр, разведка и добыча полезных ископаемых	Российская Федерация	Собственность № 38:03:010105:1171-38/357/2025-1 от 27.06.2025/ Аренда	ПАО "Газпром"	с 28.08.2025 по 31.12.2037	Договор аренды лесного участка (лесных участков) для строительства, реконструкции, эксплуатации линейных объектов 38-442-13-09/25 от 27.08.2025 г. № 38:03:010105:1171-38/125/2025-2 от 28.08.2025	39	-	-
46	38:03:010105:1172	Российская Федерация, Иркутская область, муниципальное образование «Жигаловский район», Жигаловское лесничество, Тутурское участковое лесничество, защитные леса, квартал №24 (в.12ч)	263	Земли лесного фонда	строительство, реконструкция, эксплуатация линейных объектов, осуществление геологического изучения недр, разведка и добыча полезных ископаемых	Российская Федерация	Собственность № 38:03:010105:1172-38/357/2025-1 от 27.06.2025/ Аренда	ПАО "Газпром"	с 28.08.2025 по 31.12.2037	Договор аренды лесного участка (лесных участков) для строительства, реконструкции, эксплуатации линейных объектов 38-442-13-09/25 от 27.08.2025 г. № 38:03:010105:1172-38/125/2025-2 от 28.08.2025	263	-	-
47	38:03:010105:1173	Российская Федерация, Иркутская область, муниципальное образование «Жигаловский район», Жигаловское лесничество, Тутурское участковое лесничество, защитные леса, квартал №7 (в.3ч)	11	Земли лесного фонда	строительство, реконструкция, эксплуатация линейных объектов	Российская Федерация	Собственность № 38:03:010105:1173-38/357/2025-1 от 27.06.2025/ Аренда	ПАО "Газпром"	с 28.08.2025 по 31.12.2037	Договор аренды лесного участка (лесных участков) для строительства, реконструкции, эксплуатации линейных объектов 38-442-13-09/25 от 27.08.2025 г. № 38:03:010105:1173-38/125/2025-2 от 28.08.2025	11	-	-
48	38:03:010105:1174	Российская Федерация, Иркутская область, муниципальное образование «Жигаловский район», Жигаловское лесничество, Тутурское участковое лесничество, эксплуатационные леса, квартал №63 (в.11ч,23ч,24ч)	5	Земли лесного фонда	строительство, реконструкция, эксплуатация линейных объектов, заготовка древесины	Российская Федерация	Собственность № 38:03:010105:1174-38/357/2025-1 от 27.06.2025/ Аренда	ПАО "Газпром"	с 28.08.2025 по 31.12.2037	Договор аренды лесного участка (лесных участков) для строительства, реконструкции, эксплуатации линейных объектов 38-442-13-09/25 от 27.08.2025 г. № 38:03:010105:1174-38/125/2025-2 от 28.08.2025	5	-	-
49	38:03:010105:1175	Российская Федерация, Иркутская область, муниципальное образование «Жигаловский район», Жигаловское лесничество, Тутурское участковое лесничество, эксплуатационные леса, кварталы №№60 (в. 6ч,9ч), 61 (в.4ч,5ч), 62(в.1ч,5ч,6ч,7ч), 63(в.3ч,6ч,7ч,11ч,24ч,37ч)	6522	Земли лесного фонда	строительство, реконструкция, эксплуатация линейных объектов, заготовка древесины	Российская Федерация	Собственность № 38:03:010105:1175-38/357/2025-1 от 27.06.2025/ Аренда	ПАО "Газпром"	с 28.08.2025 по 31.12.2037	Договор аренды лесного участка (лесных участков) для строительства, реконструкции, эксплуатации линейных объектов 38-442-13-09/25 от 27.08.2025 г. № 38:03:010105:1175-38/125/2025-2 от 28.08.2025	6522	-	-

50	38:03:010105:1176	Российская Федерация, Иркутская область, муниципальное образование «Жигаловский район», Жигаловское лесничество, Тутурское участковое лесничество, защитные леса, квартал 24 (в.12ч)	149	Земли лесного фонда	строительство, реконструкция, эксплуатация линейных объектов, осуществление геологического изучения недр, разведка и добыча полезных ископаемых	Российская Федерация	Собственность № 38:03:010105:1176-38/357/2025-1 от 27.06.2025/ Аренда	ПАО "Газпром"	с 28.08.2025 по 31.12.2037	Договор аренды лесного участка (лесных участков) для строительства, реконструкции, эксплуатации линейных объектов 38-442-13-09/25 от 27.08.2025 г. № 38:03:010105:1176-38/125/2025-2 от 28.08.2025	149	-	-
51	38:03:010105:1177	Российская Федерация, Иркутская область, Жигаловский район, Жигаловское лесничество, Тутурское участковое лесничество, защитные леса, кварталы №7 (в. 6ч), 11 (в.21ч)	198	Земли лесного фонда	строительство, реконструкция, эксплуатация линейных объектов	Российская Федерация	Собственность № 38:03:010105:1177-38/357/2025-1 от 02.07.2025/ Аренда	ПАО "Газпром"	с 05.08.2025 по 31.12.2037	Договор аренды лесного участка (лесных участков) для строительства, реконструкции, эксплуатации линейных объектов, № 38-394-13-09/25, выдан 22.07.2025	-	198	-
52	38:03:010105:1178	Российская Федерация, Иркутская область, Жигаловский район, Жигаловское лесничество, Тутурское участковое лесничество, защитные леса, кварталы №24 (в. 8ч,10ч,13ч,16ч,18ч), 25 (в.12ч,18ч)	15551	Земли лесного фонда	строительство, реконструкция, эксплуатация линейных объектов, ведение лесного хозяйства	Российская Федерация	Собственность № 38:03:010105:1178-38/357/2025-1 от 03.07.2025/ Аренда	ПАО "Газпром"	с 28.08.2025 по 31.12.2037	Договор аренды лесного участка (лесных участков) для строительства, реконструкции, эксплуатации линейных объектов 38-442-13-09/25 от 27.08.2025 г. № 38:03:010105:1178-38/125/2025-2 от 28.08.2025	15551	-	-
53	38:03:010105:1179	Российская Федерация, Иркутская область, муниципальное образование "Жигаловский район", Жигаловское лесничество, Тутурское участковое лесничество, защитные леса, кварталы №№ 6 (в. 14ч), 7 (в. 2ч, 6ч, 16ч), 11 (в. 18ч, 21ч), 25 (в. 13ч), эксплуатационные леса, квартал № 31 (в. 3ч)	20053	Земли лесного фонда	Строительство, реконструкция, эксплуатация линейных объектов, для ведения лесного хозяйства	Российская Федерация	Собственность № 38:03:010105:1179-38/357/2025-1 от 03.07.2025/ Аренда	ПАО "Газпром"	с 05.08.2025 по 31.12.2037	Договор аренды лесного участка (лесных участков) для строительства, реконструкции, эксплуатации линейных объектов, № 38-394-13-09/25, выдан 22.07.2025	-	18839	-
54	38:03:010105:1180	Российская Федерация, Иркутская область, Жигаловский район, Жигаловское лесничество, Тутурское участковое лесничество, защитные леса, квартал №26 (в.12ч), эксплуатационные леса, кварталы №№29 (в.16ч), 60 (в.3ч,6ч,9ч,27ч), 61 (в.3ч,4ч,5ч,20ч,21ч), 62 (в.1ч,6ч,7ч,20ч), 63 (в.3ч,4ч,6ч,7ч,8ч,11ч,23ч,24ч,36ч)	65046	Земли лесного фонда	строительство, реконструкция, эксплуатация линейных объектов, заготовка древесины	Российская Федерация	Собственность № 38:03:010105:1180-38/357/2025-1 от 08.07.2025/ Аренда	ПАО "Газпром"	с 28.08.2025 по 31.12.2037	Договор аренды лесного участка (лесных участков) для строительства, реконструкции, эксплуатации линейных объектов 38-442-13-09/25 от 27.08.2025 г. № 38:03:010105:1180-38/125/2025-2 от 28.08.2025	65046	-	-
55	38:03:010105:1182	Российская Федерация, Иркутская область, муниципальное образование "Жигаловский район", Жигаловское лесничество, Тутурское участковое лесничество, эксплуатационные леса, кварталы №№29 (в.15ч,16ч), 30 (в.2ч,3ч,5ч,7ч,8ч,18ч), 31 (в.3ч,25ч), 32 (в.1ч,2ч,3ч,20ч), 33 (в.1ч,2ч,3ч,4ч,18ч), 35 (в.1ч,2ч,19ч,20ч), 36 (в.1ч,3ч,5ч,16ч,17ч), защитные леса, кварталы №№ 6 (в.14ч), 7 (в.1ч,2ч,3ч,6ч,7ч,11ч,13ч,16ч), 11 (в.16ч,18ч,19ч,20ч,21ч,22ч), 14 (в.33ч,34ч,37ч), 20 (в.1ч,2ч,3ч,4ч), 21 (в.1ч,7ч,11ч,12ч,13ч,21ч,22ч), 22 (в.6ч,9ч,11ч,12ч,14ч,15ч,16ч, 23 (в.11ч,12ч,15ч,17ч,) 24 (в.8ч,10ч,12ч,13ч,16ч,18ч,20ч), 25 (в.8ч,11ч,12ч,13ч,14ч,15ч,16ч,18ч), 26 (в.6ч,8ч,9ч,12ч,13ч,15ч,16ч), 34 (в.1ч,2ч,12ч,13ч,14ч)	362694	Земли лесного фонда	строительство, реконструкция, эксплуатация линейных объектов, ведение лесного хозяйства	Российская Федерация	Собственность № 38:03:010105:1182-38/357/2025-1 от 16.07.2025/ Аренда	ПАО "Газпром"	с 28.08.2025 по 31.12.2037	Договор аренды лесного участка (лесных участков) для строительства, реконструкции, эксплуатации линейных объектов 38-442-13-09/25 от 27.08.2025 г. № 38:03:010105:1182-38/125/2025-2 от 28.08.2025 (предмет – весь объект)	-	19825	930
										Итого:	**909913**	**40692**	**1420**

Таблица 2.2. Перечень исходных земельных участков под размещение линейного объекта на территории Казачинско-Ленского района Иркутской области

№ пп	Кадастровый номер исходного земельного участка	Адресная характеристика исходного участка	Площадь исходного земельного участка, кв.м	Категория земель исходного земельного участка	Разрешенное использование исходного земельного участка	Правообладатель (правообладатели)	Наличие зарегистрированных прав/ Вид ограничения прав и обременения земельного участка	Лицо, в пользу которого установлено ограничение прав и обременение земельного участка	Срок ограничения прав и обременения земельного участка	Основание государственной регистрации ограничения прав и обременения земельного участка	Площадь земельных участков, кв.м (в пользовании ПАО «Газпром») ЗР	Площадь земельных участков, кв.м (в пользовании ПАО «Газпром») ВЗР
1	38:07:000000:1525	Российская Федерация, Иркутская область, муниципальное образование «Казачинско-Ленский район», Казачинско-Ленское лесничество, Карамское участковое лесничество, Туколоньская дача, эксплуатационные леса, кварталы №№ 127 (в. 17ч, 18ч), 161 (в. 34ч, 10ч, 11ч, 16ч, 17ч, 18ч, 13ч, 19ч, 20ч), 162 (в. 11ч, 13ч, 23ч, 25ч, 16ч, 18ч, 20ч, 28ч), 163 (в. 14ч, 15ч, 16ч, 17ч, 20ч), 164 (в. 22ч, 24ч, 26ч), 165 (в. 14ч, 23ч, 24ч, 32ч), 166 (в. 5ч, 2ч, 3ч, 4ч), 200 (в. 42ч, 33ч, 27ч, 34ч, 39ч, 35ч, 36ч, 41ч), 201 (в. 34ч), 202 (в.25ч, 26ч, 27ч, 20ч, 28ч, 21ч, 22ч, 9ч, 18ч, 17ч), 203 (в.13ч, 24ч, 29ч, 30ч, 32ч, 36ч, 28ч), 204 (в. 4ч, 11ч, 24ч, 25ч, 26ч, 27ч, 23ч, 28ч, 29ч, 31ч), 205 (в. 1ч, 10ч, 3ч, 43ч, 44ч, 45ч, 9ч, 11ч, 12ч, 19ч, 14ч, 13ч, 15ч, 23ч, 34ч, 35), 206 (в. 20ч, 23ч, 24ч, 18ч, 35ч), 207 (в. 32ч, 18ч, 33ч, 34ч, 35ч, 37ч, 39ч, 40ч), 208 (в. 20ч, 23ч), 240 (в.1ч, 5ч), 241 (в.1ч, 2ч, 5ч, 7ч, 9ч), 242 (в. 1ч), 244 (в. 5ч), 245 (в.1ч, 7ч, 8ч, 2ч, 9ч, 11ч, 12ч, 13ч, 17ч, 18ч, 5ч, 25ч, 26ч, 27ч, 28ч), 246 (в. 6ч, 9ч, 10ч, 7ч, 12ч, 17ч, 18ч, 13ч, 14ч, 19ч, 15ч, 16ч, 20ч, 21ч, 22ч, 23ч, 24ч, 25ч, 26ч), 247 (в. 12ч, 15ч, 18ч, 19ч, 23ч, 24ч, 25ч, 20ч, 26ч, 27ч, 28ч, 32ч, 33ч, 8ч, 13ч, 1ч, 21ч, 14ч, 32ч, 34ч, 35ч), 248 (в. 1ч, 8ч, 9ч, 10ч, 15ч, 11ч, 14ч, 13ч, 18ч, 7ч, 20ч, 16ч, 17ч, 19ч, 25ч, 26ч, 27ч, 22ч, 23ч, 24ч, 30ч, 31ч, 38ч, 29ч, 40ч, 41ч, 42ч), 249 (в. 2ч, 3ч, 4ч, в.5ч, 6ч. 58ч), 136 (в. 28ч, 29ч), 176 (в. 5ч, 10ч, 11ч, 14ч, 16ч, 17ч, 21ч, 22ч, 24ч, 20ч, 27ч, 28ч, 32ч, 38ч, 39ч), 214 (в. 44ч, 45ч), 215 (в. 25ч, 28ч, 30ч, 43ч, 37ч, 27ч, 32ч, 35ч, 36ч, 39ч, 47ч), 216 (в. 9ч, 12ч, 19ч, 24ч, 39ч), 254 (в. 13ч, 14ч, 19ч, 20ч, 26ч, 39ч, 40ч, 45ч, 48ч, 49ч, 51ч, 52ч, 53ч, 54ч, 55ч), Карамская дача, эксплуатационные леса, кварталы №№ 122 (в. 1ч, 2ч, 6ч, 11ч, 12ч, 20ч, 22ч, 27ч, 28ч, 29ч, 32ч, 33ч, 34ч, 36ч), 13 (в. 29ч, 32ч, 37ч, 40ч. 41ч, 42ч, 43ч, 47ч, 50ч, 51ч, 52ч, 53ч, 48ч, 49ч), 14 (в. 12ч, 14ч, 17ч, 19ч, 20ч, 28ч, 39ч, 46ч, 45ч, 47ч), 15 (в. 2ч, 29ч)	1023140	Земли лесного фонда	в целях осуществления геологического изучения недр, разведки и добычи полезных ископаемых	Российская Федерация	Собственность 38:07:000000:1525-38/116/2020-1 03.09.2020/Аренда	ПАО "Газпром"	от 31.07.2025 до 29.05.2034	Договор аренды лесного участка (лесных участков) для строительства, реконструкции, эксплуатации линейных объектов №38-387-13-14/25 от 21.07.2025	293	-
2	38:07:000000:1528	Российская Федерация, Иркутская область, муниципальное образование «Казачинско-Ленский район», Казачинско-Ленское лесничество, Карамское участковое лесничество, Туколоньская дача, эксплуатационные леса, кварталы №№127 (в. 17ч, 18ч), 161 (в. 34ч, 10ч, 11ч, 16ч, 17ч, 18ч, 13ч, 19ч, 20ч), 162 (в. 11ч, 13ч, 23ч, 25ч, 16ч, 18ч, 20ч, 28ч), 163 (в. 14ч, 15ч, 16ч, 17ч, 20ч), 164 (в. 22ч, 24ч, 26ч), 165 (в. 14ч, 23ч, 24ч, 32ч), 166 (в.5ч, 2ч, 3ч, 4ч), 200 (в. 42ч, 33ч, 27ч, 34ч, 39ч, 35ч, 36ч, 41ч), 201 (в. 34ч), 202 (в.25ч, 26ч, 27ч, 20ч, 28ч, 21ч, 22ч, 9ч, 18ч, 17ч), 203 (в.13ч, 24ч, 29ч, 30ч, 32ч, 36ч, 28ч), 204 (в. 4ч, 11ч, 24ч, 25ч, 26ч, 27ч, 23ч, 28ч, 29ч, 31ч), 205 (в. 1ч, 10ч, 3ч, 43ч, 44ч, 45ч, 9ч, 11ч, 12ч, 19ч, 14ч, 13ч, 15ч, 23ч, 34ч, 35), 206 (в. 20ч, 23ч, 24ч, 18ч, 35ч), 207 (в. 32ч, 18ч, 33ч, 34ч, 35ч, 37ч, 39ч, 40ч), 208 (в. 20ч, 23ч), 240 (в.1ч, 5ч), 241 (в.1ч, 2ч, 5ч, 7ч, 9ч), 242 (в. 1ч), 244 (в. 5ч), 245 (в.1ч, 7ч,	876170	Земли лесного фонда	в целях осуществления геологического изучения недр, разведки и добычи полезных ископаемых, для заготовки древесины	Российская Федерация	Собственность 38:07:000000:1528-38/116/2020-1 10.09.2020/Аренда	ПАО "Газпром"	от 31.07.2025 до 29.05.2034	Договор аренды лесного участка (лесных участков) для строительства, реконструкции, эксплуатации линейных объектов №38-387-13-14/25 от 21.07.2025	32	-
									с 23.09.2022 по 29.05.2034	Договор аренды лесного участка для осуществления геологического изучения недр, разведки и добычи полезных ископаемых, № 91-627/22, выдан 23.09.2022, дата государственной регистрации: 08.12.2022, номер государственной регистрации: 38:00:000000:423-38/125/2022-3 Дополнительное соглашение к договору аренды лесного участка	214	3

		8ч, 2ч, 9ч, 11ч, 12ч, 13ч, 17ч, 18ч, 5ч, 25ч, 26ч, 27ч, 28ч), 246 (в. 6ч, 9ч, 10ч, 7ч, 12ч, 17ч, 18ч, 13ч, 14ч, 19ч, 15ч, 16ч, 20ч, 21ч, 22ч, 23ч, 24ч, 25ч, 26ч), 247 (в. 12ч, 15ч, 18ч, 19ч, 23ч, 24ч, 25ч, 20ч, 26ч, 27ч, 28ч, 32ч, 33ч, 8ч, 13ч, 1ч, 21ч, 14ч, 32ч, 34ч, 35ч), 248 (в. 1ч, 8ч, 9ч, 10ч, 15ч, 11ч, 14ч, 13ч, 18ч, 7ч, 20ч, 16ч, 17ч, 19ч, 25ч, 26ч, 27ч, 22ч, 23ч, 24ч, 30ч, 31ч, 38ч, 29ч, 40ч, 41ч, 42ч), 249 (в. 2ч, 3ч, 4ч, в.5ч, 6ч, 58ч), 136 (в. 28ч, 29ч), 176 (в. 5ч, 10ч, 11ч, 14ч, 16ч, 17ч, 21ч, 22ч, 24ч, 20ч, 27ч, 28ч, 32ч, 38ч, 39ч), 214 (в. 44ч, 45ч), 215 (в. 25ч, 28ч, 30ч, 43ч, 37ч, 27ч, 32ч, 35ч, 36ч, 39ч, 47ч), 216 (в. 9ч, 12ч, 19ч, 24ч, 39ч), 254 (в. 13ч, 14ч, 19ч, 20ч, 26ч, 39ч, 40ч, 45ч, 48ч, 49ч, 51ч, 52ч, 53ч, 54ч, 55ч), Карамская дача, эксплуатационные леса, кварталы №№122 (в. 1ч, 2ч, 6ч, 11ч, 12ч, 20ч, 22ч, 27ч, 28ч, 29ч, 32ч, 33ч, 34ч, 36ч), 13 (в. 29ч, 32ч, 37ч, 40ч, 41ч, 42ч, 43ч, 47ч, 50ч, 51ч, 52ч, 53ч, 48ч, 49ч), 14 (в. 12ч, 14ч, 17ч, 19ч, 20ч, 28ч, 39ч, 46ч, 45ч, 47ч), 15 (в. 2ч, 29ч)								№ 91-627/22 от 23.09.2022, № 1, выдан 25.11.2022, дата государственной регистрации: 08.12.2022, номер государственной регистрации: 38:00:000000:423-38/125/2022-3		
								ООО "Русфорест Магистральный"	с 22.08.2011 по 22.08.2060	Дополнительное соглашение к договору аренды лесного участка от 04.08.2011 №91-289/11 (гос. регистрация 22.08.2011 №38-38-21/003/2011-643), выдан 07.05.2021 Договор аренды лесного участка, № 91-289/11, выдан 04.08.2011 Распоряжение, № 1853-ра, выдан 29.07.2011, Агентство лесного хозяйства Иркутской области Дополнительное соглашение к договору аренды лесного участка, выдан 05.09.2014 Дополнительное соглашение к договору аренды лесного участка от 04.08.2011 № 91-289/11, выдан 14.02.2020 Дополнительное соглашение к договору аренды земельного участка от 04 августа 2011 года № 289/11, выдан 14.12.2017 Дополнительное соглашение к договору аренды лесного участка № 91-289/11, выдан 26.09.2012 Дополнительное соглашение к договору аренды лесного участка от 04.08.2011 №91-289/11, выдан 10.06.2021 (предмет – весь объект)	-	-
3	38:07:000000:1541	Российская Федерация, Иркутская область, муниципальное образование «Казачинско-Ленский район», Казачинско-Ленское лесничество, Магистральное участковое лесничество, Магистральная дача, эксплуатационные леса, кварталы №№ 130 (в. 27ч), 131 (в. 22ч, 23ч, 24ч, 28ч), 153 (в. 14ч, 18ч, 25ч, 26ч, 28ч, 31ч), 155 (в. 12ч, 13ч), 179 (в. 3ч, 38ч), защитные леса, квартал № 155 (в. 13ч); Карамское участковое лесничество, Карамская дача, эксплуатационные леса, кварталы №№ 4 (в. 21ч, 28ч, 30ч, 31ч, 32ч, 33ч, 36ч, 37ч), 5 (в. 7ч, 8ч, 14ч, 15ч, 16ч, 17ч, 21ч, 32ч, 33ч, 34ч), 43 (в. 10ч, 11ч, 12ч, 13ч, 15ч, 16ч, 24ч), 44 (в. 3ч, 4ч, 12ч, 25ч)	47071	Земли лесного фонда	Для строительства, реконструкции и эксплуатации линейных объектов,для заготовки древесины	Российская Федерация	Собственность 38:07:000000:1541-38/330/2020-1 28.10.2020	ПАО "Газпром"	10 лет	Публичный сервитут 38:07-6.708 Приказ "Об установлении публичного сервитута для использования земель и земельных участков в целях строительства и эксплуатации линейного объекта системы газоснабжения федерального значения "Конденсатопровод (УКПГ-2-терминал отгрузки конденсата в пос.Окунайский)"."Обустройство Ковыктинского газоконденсатного месторождения" от 22.11.2021 № 1258 выдан: Министерство энергетики Российской Федерации	31735	-
4	38:07:000000:1547	Российская Федерация, Иркутская область, муниципальное образование «Казачинско-Ленский район», Казачинско-Ленское лесничество, Магистральное участковое лесничество, Магистральная дача, эксплуатационные леса, кварталы №№130 (в. 18ч, 27ч), 131 (в. 22ч, 23ч, 24ч, 28ч), 153 (в. 8ч, 10ч, 12ч, 13ч, 14ч, 18ч, 25ч, 26ч, 27ч, 28ч, 31ч, 32ч), 154 (в. 1ч), 155 (в. 6ч, 9ч, 11ч, 12ч, 13ч, 14ч, 15ч, 17ч, 18ч, 19ч, 32ч, 33ч, 34ч, 35ч), 156 (в. 2ч, 4ч, 26ч), 179 (в. 3ч, 4ч, 31ч, 38ч), 180 (в. 33ч, 40ч), защитные леса, квартал №155 (в. 12ч, 13ч, 33ч), Карамское участковое лесничество, Карамская дача, эксплуатационные леса, кварталы №№4 (в. 21ч, 28ч, 30ч, 31ч, 32ч, 33ч, 36ч, 37ч), 5 (в. 7ч, 8ч, 11ч, 14ч, 15ч, 16ч, 17ч, 21ч, 32ч, 33ч, 34ч), 6 (в. 2ч, 8ч, 9ч, 46ч), 43 (в. 10ч, 11ч, 12ч, 13ч, 15ч, 16ч, 24ч), 44 (в. 2ч, 3ч, 4ч, 12ч, 25ч), Новоселовская дача,защитные леса, квартал №24 (в. 3ч), Туколоньская дача, эксплуатационные леса, квартал №245 (в. 25ч)	618713	Земли лесного фонда	Для строительства, реконструкции, эксплуатации линейных объектов, для заготовки древесины	Российская Федерация	Собственность 38:07:000000:1547-38/116/2020-1 29.10.2020	ПАО "Газпром"	10 лет	Публичный сервитут 38:07-6.708 Приказ "Об установлении публичного сервитута для использования земель и земельных участков в целях строительства и эксплуатации линейного объекта системы газоснабжения федерального значения "Конденсатопровод (УКПГ-2-терминал отгрузки конденсата в пос.Окунайский)"."Обустройство Ковыктинского газоконденсатного месторождения" от 22.11.2021 № 1258 выдан: Министерство энергетики Российской Федерации	136570	-

5	38:07:000000:1548	Российская Федерация, Иркутская область, муниципальное образование «Казачинско-Ленский район», Казачинско-Ленское лесничество, Карамское участковое лесничество, Новоселовская дача, эксплуатационные леса, кварталы №№ 104 (в. 10ч, 17ч, 18ч), 105 (в. 10ч, 11ч, 13ч, 18ч), 137 (в. 36ч), 170 (в. 1ч, 2ч, 3ч, 4ч, 18ч, 19ч, 21ч, 27ч, 28ч, 33ч, 34ч), 203 (в. 1ч, 2ч, 4ч, 6ч, 7ч, 8ч, 12ч, 16ч, 17ч, 21ч, 23ч, 24ч), 233 (в. 7ч, 16ч, 18ч, 25ч, 28ч, 29ч, 30ч, 33ч, 34ч, 35ч, 39ч), 234 (в. 3ч, 4ч, 5ч, 6ч, 23ч), 265 (в. 7ч, 10ч, 11ч, 12ч, 13ч, 14ч), 266 (в. 9ч, 12ч, 13ч, 15ч, 19ч, 21ч, 25ч, 27ч), 292 (в. 1ч, 19ч), защитные леса, кварталы №№ 49 (в. 9ч, 10ч), 50 (в. 9ч, 10ч, 11ч, 12ч, 13ч, 17ч), 51 (в. 7ч, 8ч, 9ч, 30ч), 77 (в. 4ч, 36ч), 265 (в. 24ч), Туколоньская дача, эксплуатационные леса, кварталы №№ 16 (в. 2ч), 44 (в. 18ч, 19ч), 45 (в. 27ч, 42ч), 76 (в. 3ч, 4ч, 6ч, 7ч, 8ч, 9ч, 11ч, 15ч, 16ч, 19ч, 20ч, 21ч, 23ч), 77 (в. 7ч, 31ч), 106 (в. 5ч, 8ч), 107 (в. 2ч, 3ч, 6ч, 7ч, 10ч, 14ч, 19ч, 20ч, 24ч, 26ч, 27ч, 28ч, 30ч, 31ч), 130 (в. 6ч, 7ч, 16ч), 131 (в. 2ч, 9ч, 10ч, 31ч), 135 (в. 6ч, 7ч, 8ч, 12ч, 13ч, 16ч, 18ч, 19ч, 20ч, 24ч, 26ч), 136 (в. 1ч, 2ч), 165 (в. 14ч, 23ч, 24ч, 28ч, 29ч, 30ч, 31ч, 32ч), 166 (в. 5ч, 6ч, 7ч, 8ч, 10ч, 12ч), 167 (в. 1ч, 2ч, 4ч, 6ч, 7ч, 8ч, 9ч, 10ч, 11ч, 12ч, 17ч, 18ч), 168 (в. 4ч, 5ч, 6ч, 8ч, 10ч, 11ч, 53ч, 59ч), 169 (в. 5ч, 6ч, 7ч, 8ч, 18ч), 170 (в. 2ч, 4ч, 5ч, 6ч, 7ч, 8ч, 9ч, 11ч, 12ч, 18ч), 171 (в. 3ч, 10ч, 11ч, 12ч, 13ч, 14ч, 15ч, 47ч, 48ч), 172 (в. 9ч, 10ч, 11ч, 12ч, 13ч, 14ч, 15ч, 48ч), 173 (в. 4ч, 7ч, 8ч, 9ч, 10ч, 41ч), 174 (в. 3ч, 4ч, 5ч, 6ч, 7ч, 8ч, 9ч, 10ч, 49ч), 200 (в. 7ч, 19ч), 206 (в. 3ч, 4ч, 12ч, 17ч, 18ч, 20ч, 21ч, 22ч, 23ч, 24ч, 31ч, 33ч, 34ч, 35ч), 207 (в. 2ч, 3ч, 4ч, 5ч, 6ч, 8ч, 10ч, 12ч, 13ч, 14ч, 17ч, 39ч, 40ч), 245 (в. 5ч, 7ч, 16ч, 17ч, 18ч, 25ч, 26ч, 27ч), 246 (в. 1ч, 2ч, 3ч, 4ч, 7ч, 26ч), защитные леса, кварталы №№ 15 (в. 7ч, 8ч, 11ч), 16 (в. 2ч, 17ч, 19ч), 107 (в. 20ч), 131 (в. 2ч), 168 (в. 30ч)	2706851	Земли лесного фонда	Для строительства, реконструкции, эксплуатации линейных объектов	Российская Федерация	Собственность 38:07:000000:1548-38/116/2020-1 30.10.2020	ПАО "Газпром"	10 лет	Публичный сервитут 38:07-6.708 Приказ "Об установлении публичного сервитута для использования земель и земельных участков в целях строительства и эксплуатации линейного объекта системы газоснабжения федерального значения "Конденсатопровод (УКПГ-2-терминал отгрузки конденсата в пос.Окунайский)"."Обустройство Ковыктинского газоконденсатного месторождения" от 22.11.2021 № 1258 выдан: Министерство энергетики Российской Федерации	35958	-
6	38:07:000000:1549	Российская Федерация, Иркутская область, муниципальное образование «Казачинско- Ленский район», Казачинско-Ленское лесничество, Карамское участковое лесничество, Новоселовская дача, эксплуатационные леса, кварталы №№ 104 (в. 10ч, 17ч, 18ч), 105 (в. 10ч, 11ч, 13ч, 18ч), 137 (в. 36ч), 170 (в.1ч, 2ч, 3ч, 4ч, 18ч, 19ч, 21ч, 27ч, 28ч, 33ч, 34ч), 203 (в. 1ч, 2ч, 4ч, 6ч, 7ч, 8ч,12ч, 16ч, 17ч, 21ч, 23ч, 24ч), 233 (в. 7ч, 16ч, 18ч, 25ч, 29ч, 30ч, 33ч, 34ч, 35ч,39ч), 234 (в. 4ч, 5ч, 6ч, 23ч), 265 (в. 7ч, 10ч, 11ч, 12ч, 13ч, 14ч), 266 (в. 12ч,13ч, 19ч, 27ч, 13ч, 15ч, 19ч, 21ч, 25ч), 292 (в. 1ч, 19ч), защитные леса, кварталы №№ 49 (в. 9ч, 10ч), 50 (в. 9ч, 10ч, 11ч, 12ч, 13ч, 17ч), 51 (в. 7ч, 8ч, 9ч, 30ч), 77 (в. 4ч, 36ч), 265 (в. 24ч), Туколоньская дача, эксплуатационные леса, кварталы №№ 16 (в. 2ч), 44 (в. 18ч, 19ч), 45 (в. 27ч, 42ч), 76 (в. 3ч, 4ч,6ч, 7ч, 8ч, 9ч, 11ч, 15ч, 16ч, 19ч, 20ч, 23ч), 77 (в. 7ч, 31ч), 107 (в. 2ч, 6ч, 7ч,10ч, 14ч, 19ч, 20ч, 24ч, 26ч, 27ч, 28ч, 30ч, 31ч), 135 (в. 6ч, 7ч, 8ч, 12ч, 13ч,16ч, 18ч, 19ч, 20ч, 24ч, 26ч), 136 (в. 1ч, 2ч), 166 (в. 7ч, 8ч, 10ч), 167 (в. 1ч,8ч, 9ч, 10ч, 11ч, 12ч, 17ч, 18ч), 168 (в. 6ч, 8ч, 10ч, 53ч), 169 (в. 5ч, 6ч, 7ч, 8ч,18ч), 170 (в. 2ч, 5ч, 6ч, 7ч, 8ч, 9ч, 11ч, 12ч, 18ч), 171 (в. 3ч, 10ч, 11ч, 12ч,13ч, 14ч, 15ч, 47ч, 48ч), 172 (в. 10ч, 11ч, 12ч, 13ч, 14ч, 15ч, 48ч), 173 (в. 4ч,7ч, 8ч, 9ч, 10ч, 41ч), 174 (в. 3ч, 4ч, 5ч, 7ч, 8ч, 9ч, 10ч, 49ч), 206 (в. 17ч, 18ч,20ч, 21ч, 22ч, 23ч, 24ч, 31ч, 33ч, 34ч), 207 (в. 2ч, 3ч, 4ч, 5ч, 8ч, 10ч, 12ч, 13ч,14ч, 17ч, 39ч, 40ч), 245 (в. 5ч, 7ч, 16ч, 17ч, 18ч, 25ч, 26ч, 27ч), 246 (в. 1ч, 2ч,3ч, 4ч, 7ч, 26ч), защитные леса, кварталы №№ 15 (в. 7ч, 8ч, 11ч, 7ч, 11ч), 16 (в. 2ч, 17ч, 19ч), 107 (в. 20ч), 168 (в. 30ч)	301368	Земли лесного фонда	для строительства, реконструкции и эксплуатации линейных объектов	Российская Федерация	Собственность 38:07:000000:1549-38/330/2020-1 30.10.2020	ПАО "Газпром"	10 лет	Публичный сервитут 38:07-6.708 Приказ "Об установлении публичного сервитута для использования земель и земельных участков в целях строительства и эксплуатации линейного объекта системы газоснабжения федерального значения "Конденсатопровод (УКПГ-2-терминал отгрузки конденсата в пос.Окунайский)"."Обустройство Ковыктинского газоконденсатного месторождения" от 22.11.2021 № 1258 выдан: Министерство энергетики Российской Федерации	5024	-
7	38:07:000000:1550	Российская Федерация, Иркутская область, муниципальное образование «Казачинско- Ленский район», Казачинско-Ленское лесничество, Магистральное участковое лесничество, Магистральная дача, эксплуатационные леса, кварталы №№ 130 (в. 27ч), 156 (в. 2ч, 4ч), 179 (в. 3ч); Карамское участковое лесничество, Новоселовская	74833	Земли лесного фонда	для строительства, реконструкции и эксплуатации линейных объектов	Российская Федерация	Собственность 38:07:000000:1550-38/116/2020-1 30.10.2020	ПАО "Газпром"	10 лет	Публичный сервитут 38:07-6.708 Приказ "Об установлении публичного сервитута для использования земель и земельных участков в целях строительства и экс-	14	-

		дача, эксплуатационные леса, кварталы №№ 104 (в. 17ч), 137 (в. 36ч), защитные леса, кварталы №№ 23 (в. 16ч), 24 (в. 6ч, 10ч, 11ч, 12ч, 14ч, 17ч), 77 (в. 4ч), Туколоньская дача, эксплуатационные леса, кварталы №№ 200 (в. 7ч, 19ч, 20ч, 33ч, 42ч), 240 (в. 1ч, 24ч), 245 (в. 25ч)								плуатации линейного объекта системы газоснабжения федерального значения "Конденсатопровод (УКПГ-2-терминал отгрузки конденсата в пос.Окунайский)"."Обустройство Ковыктинского газоконденсатного месторождения" от 22.11.2021 № 1258 выдан: Министерство энергетики Российской Федерации		
8	38:07:000000:1573	Российская Федерация, Иркутская область, муниципальное образование Казачинско-Ленский район, Казачинско-Ленское лесничество, Магистральное участковое лесничество, эксплуатационные леса, Магистральная дача, кварталы №№ 44(в.17ч,19ч), 103(в.4ч,5ч,12ч,13ч,19ч), 104(в.15ч,23ч,24ч,26ч,28ч,30ч), 105(в.35ч,36ч,38ч,40ч), 128(в.1ч,7ч,8ч,9ч,19ч-21ч), 129(в.29ч,32ч-37ч), 130(в.24ч), 131(в.23ч), 153(в.4ч-6ч,9ч,11ч,13ч,14ч), 154(в.1ч), 155(в.16ч-19ч,22ч,27ч-30ч,32ч,33ч), 180(в.1ч,3ч,4ч,7ч-9ч,11ч,12ч,14ч,16ч,26ч,30ч,36ч), 181(в.9ч,16ч,18ч-24ч,27ч)	451879	Земли лесного фонда	Для заготовки древесины, для строительства, реконструкции, эксплуатации линейных объектов	Российская Федерация	Собственность 38:07:000000:1573-38/330/2021-1 21.01.2021/Аренда	ООО "Русфорест Магистральный"	с 22.08.2011 по 22.08.2060	Дополнительное соглашение к договору аренды лесного участка от 04.08.2011 №91-289/11 (гос. регистрация 22.08.2011 №38-38-21/003/2011-643), выдан 07.05.2021 Договор аренды лесного участка, № 91-289/11, выдан 04.08.2011 Распоряжение, № 1853-ра, выдан 29.07.2011, Агентство лесного хозяйства Иркутской области Дополнительное соглашение к договору аренды лесного участка, выдан 05.09.2014 Дополнительное соглашение к договору аренды лесного участка от 04.08.2011 № 91-289/11, выдан 14.02.2020 Дополнительное соглашение к договору аренды земельного участка от 04 августа 2011 года № 289/11, выдан 14.12.2017 Дополнительное соглашение к договору аренды лесного участка № 91-289/11, выдан 26.09.2012 Дополнительное соглашение к договору аренды лесного участка от 04.08.2011 №91-289/11, выдан 10.06.2021 (предмет – весь объект)	-	-
								ПАО "Газпром"	от 31.07.2025 до 29.05.2034	Договор аренды лесного участка (лесных участков) для строительства, реконструкции, эксплуатации линейных объектов №38-387-13-14/25 от 21.07.2025	63	-
9	38:07:000000:1577	Российская Федерация, Иркутская область, муниципальное образование «Казачинско-Ленский район», Казачинско-Ленское лесничество, Карамское участковое лесничество, эксплуатационные леса, Карамская дача, кварталы №№ 2(в.9ч,16ч,17ч,26ч),3(в.1ч,2ч,3ч,5ч,9ч-11ч,15ч,23ч),4(в.1ч,2ч,3-5,6ч,7ч,9ч, 21ч,28ч,30ч 33ч,36ч-38ч),5(в.1,2ч,3ч,6ч-8ч,9,10,11ч,14ч-19ч,21ч,23,24,25ч,28ч-30ч),6(в.2ч-4ч,5,6,7ч-9ч,10-13,14ч 17ч),7(в.1,2ч,3ч,5ч,8,9ч,11ч), 8(в.1ч,3ч,6ч), 9(в.6ч,9ч 12ч,15ч,17ч,18ч,22ч,23ч,26ч,30ч), 10(в.16,20,21,27ч 31ч), 11(в.1-22,23ч,24-27,28ч,29ч,30-34,35ч-44ч), 12(в.1-23,24ч-28ч,29,30ч,31ч),43(в.7ч,10ч- 13ч,15ч,16ч 18ч),44(в.3ч,4ч,5-9,10ч,11,12ч-16ч,21ч),45(в.1ч,2ч,7ч),49(в.1ч,5ч,8ч,10ч,11ч,13ч,19ч), 50(в.10- 12,19,25,26,37,40,41,48-52), 51(в.1,2ч,3,4ч,5 10,11ч,12-38), 52(в.1-23),53(в.1,2,4ч,5ч,6,7ч,8,9ч,15,16ч,22,24,25,28,29ч),54(в.1ч-4ч,9ч,12ч),89(в.1ч,52,55),90(в.1-8,9ч,10-13,14ч 17ч,18,19,21,22ч,23,24ч,25ч,27-35),91(в.1-6,7ч,8-	187758407	Земли лесного фонда	Для заготовки древесины	Российская Федерация	Собственность 38:07:000000:1577-38/330/2021-1 08.02.2021/Аренда	ПАО"Газпром"	с 23.09.2022 по 29.05.2034	Договор аренды лесного участка для осуществления геологического изучения недр, разведки и добычи полезных ископаемых, № 91-627/22, выдан 23.09.2022, дата государственной регистрации: 08.12.2022, номер государственной регистрации: 38:00:000000:423-38/125/2022-3 Дополнительное соглашение к договору аренды лесного участка № 91-627/22 от 23.09.2022, № 1, выдан 25.11.2022, дата государственной регистрации: 08.12.2022, номер государственной регистрации: 38:00:000000:423-38/125/2022-3 (предмет: 38:07:000000:1577/5 - Этап 13)	1300	42

		10,11ч,12ч,13-16,18 20,21ч,23ч 26ч,28ч,29ч), 92(в.1ч), 95(в.23ч,24ч,26ч,28ч), 124(в.9-11,22,23,27,36-38,56,58,59,63), 125(в.1-20), 126(в.1ч 3ч,7ч,9,10ч-16ч,17-20,21ч,22-28), 127(в.17-31),128(22,25-30), 160(в.6, 8,19,20,21ч,22ч,27,41- 43,47,72,75), 161(в.1,2ч,3-6,7ч-13ч,14,15,16ч,17),162(в.1ч,2-5,6ч,7ч, 8-10,11ч,12,13,14ч,15-28),163(в.1- 25),164(в.1-7,8ч,9,10,11ч-13ч,14-18),165(в.1-5,6ч,7,8,9ч,10,11,12-16,17ч-19ч,20,21ч,22ч,23,24,25ч,26- 36),166(в.1-12,13ч,14ч,15,16,17ч,18-26),167(в.1ч,2ч,3,4ч,5,6ч,7-9,10ч,11ч,12,13ч,14ч,15,16,17ч,18ч,19,20),168(в.1-28),169(в.1-35),170(в.1-5,6ч,7-12,13ч,14-18),171(в.1-33)							с 24.06.2024 до 29.05.2034	Договор аренды лесного участка (лесных участков) для строительства, реконструкции, эксплуатации линейных объектов , № 38-160-13-14/24 , выдан 24.06.2024 Дополнительное соглашение к договору аренды лесного участка № 38-160-13-14/24 , № 1 , выдан 18.11.2024 *предмет: 38:07:000000:1577/18)	75	226
									с 24.06.2024 до 29.05.2034	Договор аренды лесного участка (лесных участков) для строительства, реконструкции, эксплуатации линейных объектов, № 38-159-13-14/24, выдан 24.06.2024, дата государственной регистрации: 26.05.2025, номер государственной регистрации: 38:00:000000:423-38/125/2025-53 Дополнительное соглашение к договору аренды лесного участка № 38-159-13-14/24 от 24.06.2024, № 1, выдан 14.02.2025 Дополнительное соглашение к договору аренды лесного участка № 38-159-13-14/24 от 24.06.2024, № 2, выдан 14.05.2025 (предмет: 38:07:000000:1577/20)	148	-
									с 28.05.2024 до 29.05.2034	Договор аренды лесного участка (лесных участков) для строительства, реконструкции, эксплуатации линейных объектов №38-134-13-14/24 от 28.05.2024. Дополнительное соглашение к договору аренды лесного участка № 38-134-13-14/24 от 28 мая 2024 года, №2 от 26.11.2024 г. (предмет: 38:07:000000:1577/13)	-	793
									от 31.07.2025 до 29.05.2034	Договор аренды лесного участка (лесных участков) для строительства, реконструкции, эксплуатации линейных объектов №38-387-13-14/25 от 21.07.2025 (предмет: 38:07:000000:1577/21)	-	3256
								ООО "Русфорест Магистральный"	с 22.08.2011 по 22.08.2060	Дополнительное соглашение к договору аренды лесного участка от 04.08.2011 №91-289/11 (гос. регистрация 22.08.2011 №38-38-21/003/2011-643), выдан 07.05.2021 Договор аренды лесного участка, № 91-289/11, выдан 04.08.2011 Распоряжение, № 1853-ра, выдан 29.07.2011, Агентство лесного хозяйства Иркутской области Дополнительное соглашение к договору аренды лесного участка, выдан 05.09.2014 Дополнительное соглашение к договору аренды лесного участка от 04.08.2011 № 91-289/11, выдан 14.02.2020 Дополнительное соглашение к договору аренды земельного участка от 04 августа 2011 года № 289/11, выдан 14.12.2017 Дополнительное соглашение к договору аренды	-	-

										лесного участка № 91-289/11, выдан 26.09.2012 Дополнительное соглашение к договору аренды лесного участка от 04.08.2011 №91-289/11, выдан 10.06.2021 (предмет: весь объект)		
								ООО «Бур-энерго»	с 13.07.2023 по 31.12.2034	Договор аренды лесного участка (лесных участков) для строительства, реконструкции, эксплуатации линейных объектов, № 91-438/23, выдан 13.07.2023, дата государственной регистрации: 20.02.2024, номер государственной регистрации: 38:07:000000:1577-38/125/2024-13 Дополнительное соглашение к договору аренды лесного участка №91-438/23 от 13.07.2023, выдан 26.01.2024, дата государственной регистрации: 20.02.2024, номер государственной регистрации: 38:07:000000:1577-38/125/2024-13 (предмет: 38:07:000000:1577/10)		-
							/ Публичный сервитут 38:07-6.708	ПАО "Газпром"	10 лет	Приказ "Об установлении публичного сервитута для использования земель и земельных участков в целях строительства и эксплуатации линейного объекта системы газоснабжения федерального значения "Конденсатопровод (УКПГ-2-терминал отгрузки конденсата в пос.Окунайский)"."Обустройство Ковыктинского газоконденсатного месторождения" от 22.11.2021 № 1258 выдан: Министерство энергетики Российской Федерации (предмет 38:07:000000:1577/4)	228	
10	38:07:000000:1587	Российская Федерация, Иркутская область, муниципальное образование «Казачинско-Ленский район", Казачинско-Ленское лесничество, Карамское участковоелесничество, эксплуатационные леса, Карамская дача, кварталы №№1(в.1-12),2(в.1ч,2ч,3-8,9ч,10,11,12ч,13-15,16ч-19ч,20-23,24ч,25,26ч,27ч,28,29),3(в.1ч,2ч,4,5ч,6-8,9ч-11ч,12,13ч-16ч,17-22,23ч,14-26),4(в.6ч-13ч,14- 17,18ч,19,20,21ч,22-26,27ч-33ч,34,35,36ч,37ч,39),5(в.2ч-8ч,11ч,12,13,14ч 19ч,20,21ч,22,25ч27ч,30ч,31ч),6(в.1,2ч-4ч,7ч-9ч,15ч-18ч,19,20ч,21-43),7(в.2ч-5ч,6,7ч,9ч,10,11ч,12-36),8(в.1ч,2,3ч,4,5ч,6ч,7-22),9(в.1ч,2-5,6ч,7,8,9ч-12ч,13,14,15ч,16,17ч,18ч,19-21,22ч-24ч,25,26ч,27-29,30ч,31-33),10(в.1,3,11-13,17,18,24,25,28ч,29ч,32,34),11(в.28ч,29ч,35ч-44ч),12(в.24ч,25ч,28ч,30ч), 43(в.1ч,2,3,4ч-13ч,14,15ч19ч,20,21,22ч,23,24,25ч,26ч),44(в.1,2ч,3ч,10ч,12ч-16ч,17-20,21ч,22- 24),45(в.2ч,3ч,4-6,7ч,8ч,9,10,11ч,12,13ч-16ч,17-19,20ч,21,22),46(в.1-14,15ч,16,17ч,18ч,19,20ч,21-26),47(в.1- 35),48(в.1-25,26ч,27ч),49(в.1ч,2,3,4,5ч,6,7,8ч,9,10ч,11ч,12,13ч,14-17,18ч-20ч,21- 23),50(в.1,2,27,28,31,32,38,42-44),51(в.2ч,4ч,11ч),53(в.3,4ч,5ч,10ч,11-14,17ч,18-21,23ч,26ч,27ч,30ч),54(в.1ч 5ч,6,7ч-9ч,10,11,12ч,13ч,14,15,16ч,17ч,18-27),55(в.1ч-4ч,5,6ч,7-20),56(в.1ч-4ч,5-9),57(в.1,2,3ч-7ч,8- 10,11ч),81(в.1ч,2ч,3-12),82(в.1-3,5-8,10ч,11ч,15ч,16ч,18ч,19ч),83(в.1-13,14ч,15,16ч-19ч,20-22,24ч,25,26ч 28ч,29,30ч-	497469622	Земли лесного фонда	Для заготовки древесины	Российская Федерация	Собственность 38:07:000000:1587-38/116/2021-1 06.04.2021/Аренда	ПАО "Газпром"	от 31.07.2025 до 29.05.2034	Договор аренды лесного участка (лесных участков) для строительства, реконструкции, эксплуатации линейных объектов №38-387-13-14/25 от 21.07.2025 (предмет 38:07:000000:1587/30)	-	422
								ООО "Русфорест Магистральный"	с 22.08.2011 по 22.08.2060	Дополнительное соглашение к договору аренды лесного участка от 04.08.2011 №91-289/11 (гос. регистрация 22.08.2011 №38-38-21/003/2011-643), выдан 07.05.2021 Договор аренды лесного участка, № 91-289/11, выдан 04.08.2011. Распоряжение, № 1853-ра, выдан 29.07.2011, Агентство лесного хозяйства Иркутской области Дополнительное соглашение к договору аренды лесного участка, выдан 05.09.2014. Дополнительное соглашение к договору аренды лесного участка от 04.08.2011 № 91-289/11, выдан 14.02.2020 Дополнительное соглашение к договору аренды земельного участка от 04 августа 2011 года	-	-

		32ч),84(в.1-21,22ч,23,24ч,),85(в.1-13,14ч,15,16ч,17,18),86(в.1-22),87(в.1,2,3ч,4,5ч,6,7ч-13ч,14- 23,24ч,25,26ч,27ч,28-33),88(в.1ч,2ч,3,4ч,5,6,7ч,8ч,9-11,12ч,13ч,14-26),89(в.1ч,2,3ч,4,14,15ч-17ч,19,28-32,37,38,44),91(в.17,22,25ч,26ч,27,28ч,29ч30),92(в.2-20),93(в.1-26),94(в.1-27),95(в.1-22,23ч,24ч,25,26ч,27,28ч),96(в.1-39),117(в.1-11),118(в.1ч-3ч,4-7,8ч,9,10,11ч23ч,24),119(в.1ч,3,3ч,4ч,5- 23),120(в.1ч-3ч,4-6,7ч,8,9,10ч,11-14,15ч,16),121(в.1-20),123(в.1-25),124(в.1-3,12-15,29,30,39- 40),126(в.4,5ч,6ч,8),127(в.1-6,7ч,8,9ч12ч,13,14ч,15,16),128(в.1,2ч,3-8,9ч,10ч,11,12ч,13ч,14- 21,23,24),153(в.1,5,6,7ч,8ч,9-12,13ч,14,15ч,16,17,18ч,19ч,20,21ч,22ч,23-27),154(в.2ч,3ч,4- 18,19ч,20ч,21,22ч,23),155(в.1-24),156(в.1-26),157(в.1-19),158(в.1-5,6ч,7ч,8-33),159(в.1,2ч-5ч,6- 24),160(в.1,2ч,3,9ч,13,14ч-16ч,23,24,28-30,32,33,37-39,51,52,75),164(в.8ч,11ч,13ч),192(в.1-40),193(в.1-31),194(в.1-32),195(в.1-36),196(в.1-32),197(в.1-41),198(в.1-34,36),199(в.1-35),200(в.1-24),201(в.1-22),236(в.3ч,4,6ч,7ч,9ч,10-27),237(в.1-31),238(в.1-34),239(в.1-30),240(в.1-36),241(в.1-32),242(в.1-34),243(в.1-27)								№ 289/11, выдан 14.12.2017. Дополнительное соглашение к договору аренды лесного участка № 91-289/11, выдан 26.09.2012. Дополнительное соглашение к договору аренды лесного участка от 04.08.2011 №91-289/11, выдан 10.06.2021 (предмет: весь объект)		
11	38:07:000000:1684	Российская Федерация, Иркутская область, муниципальное образование "Казачинско-Ленский район", Казачинско-Ленское лесничество, Карамское участковое лесничество, Туколоньская дача, эксплуатационные леса, кварталы №№ 241 (в. 1ч, 2ч, 7ч, 8ч, 12ч, 13ч, 18ч, 19ч, 29ч), 245 (в. 7ч, 26ч, 27ч), 246 (в. 7ч, 12ч, 17ч, 23ч, 25ч, 26ч)	36800	Земли лесного фонда	осуществление геологического изучения недр, разведка и добыча полезных ископаемых	Российская Федерация	Собственность 38:07:000000:1684-38/116/2022-1 07.12.2022/Аренда	ПАО "Газпром"	с 24.06.2024 до 29.05.2034	Договор аренды лесного участка (лесных участков) для строительства, реконструкции, эксплуатации линейных объектов, № 38-159-13-14/24, выдан 24.06.2024, дата государственной регистрации: 26.05.2025, номер государственной регистрации: 38:00:000000:423-38/125/2025-53 Дополнительное соглашение к договору аренды лесного участка № 38-159-13-14/24 от 24.06.2024, № 1, выдан 14.02.2025 Дополнительное соглашение к договору аренды лесного участка № 38-159-13-14/24 от 24.06.2024, № 2, выдан 14.05.2025	8	-
12	38:07:000000:1689	Российская Федерация, Иркутская область, муниципальное образование "Казачинско-Ленский район", Казачинско-Ленское лесничество, Карамское участковое лесничество, Туколоньская дача, эксплуатационные леса, кварталы №№ 241 (в. 1ч, 2ч), 246 (в. 7ч, 12ч, 20ч, 23ч, 25ч), Карамская дача, эксплуатационные леса, квартал № 7 (в.7ч, 48ч)	27654	Земли лесного фонда	осуществление геологического изучения недр, разведка и добыча полезных ископаемых	Российская Федерация	Собственность 38:07:000000:1689-38/116/2022-1 15.12.2022/Аренда	ПАО "Газпром"	с 24.06.2024 до 29.05.2034	Договор аренды лесного участка (лесных участков) для строительства, реконструкции, эксплуатации линейных объектов, № 38-159-13-14/24, выдан 24.06.2024, дата государственной регистрации: 26.05.2025, номер государственной регистрации: 38:00:000000:423-38/125/2025-53 Дополнительное соглашение к договору аренды лесного участка № 38-159-13-14/24 от 24.06.2024, № 1, выдан 14.02.2025 Дополнительное соглашение к договору аренды лесного участка № 38-159-13-14/24 от 24.06.2024, № 2, выдан 14.05.2025	16	-
13	38:07:000000:1700	Российская Федерация, Иркутская область, Казачинско-Ленский район, Казачинско-Ленское лесничество, Карамская дача, эксплуатационные леса, квартал № 8 (в. 1ч, 39ч), Туколоньская дача, эксплуатационные леса, кварталы №№ 165 (в. 14ч, 21ч, 22ч, 23ч, 24ч, 25ч, 27ч, 28ч, 29ч, 32ч, 33ч), 166 (в. 1ч, 2ч, 3ч, 4ч, 5ч, 7ч, 11ч), 204 (в. 24ч), 205 (в. 3ч, 9ч, 10ч, 16ч, 21ч, 22ч, 23ч, 35ч, 45ч), 245 (в. 1ч, 2ч, 3ч, 5ч, 10ч, 11ч, 28ч), 246 (в. 7ч, 8ч, 9ч, 10ч, 11ч, 14ч, 15ч, 16ч, 19ч, 20ч, 21ч, 22ч, 23ч, 24ч), 247 (9ч,	151013	Земли лесного фонда	осуществление геологического изучения недр, разведка и добыча полезных ископаемых	Российская Федерация	Собственность 38:07:000000:1700-38/116/2023-1 28.02.2023/ Аренда	ПАО "Газпром"	с 24.06.2024 до 29.05.2034	Договор аренды лесного участка (лесных участков) для строительства, реконструкции, эксплуатации линейных объектов, № 38-159-13-14/24, выдан 24.06.2024, дата государственной регистрации: 26.05.2025, номер государственной регистрации: 38:00:000000:423-38/125/2025-53	120	-

		10ч, 12ч, 14ч, 15ч, 18ч, 19ч, 20ч, 23ч, 24ч, 25ч, 26ч, 27ч, 33ч, 34ч, 35ч), 248 (в. 7ч, 9ч, 10ч, 11ч, 14ч, 15ч, 16ч, 18ч, 21ч, 29ч, 42ч), 249 (в. 2ч, 4ч, 5ч, 6ч, 57ч, 58ч), Туколоньская дача, защитные леса, квартал 249 (в. 30ч).								Дополнительное соглашение к договору аренды лесного участка № 38-159-13-14/24 от 24.06.2024, № 1, выдан 14.02.2025 Дополнительное соглашение к договору аренды лесного участка № 38-159-13-14/24 от 24.06.2024, № 2, выдан 14.05.2025		
14	38:07:000000:1701	Российская Федерация, Иркутская область, муниципальное образование "Казачинско-Ленский район", Казачинско-Ленское лесничество, Карамское участковое лесничество, Туколоньская дача, эксплуатационные леса, кварталы №№ 163 (в. 16ч, 17ч), 200 (в. 27ч, 33ч, 34ч, 35ч, 36ч, 39ч, 41ч, 42ч, 45ч), 201 (в. 34ч, 42ч, 49ч), 202 (в. 9ч, 17ч, 18ч, 20ч, 21ч, 22ч, 23ч, 25ч, 26ч, 27ч, 28ч, 33ч), 203 (в. 13ч, 24ч, 25ч, 28ч, 29ч, 30ч, 32ч, 36ч, 38ч), 204 (в. 4ч, 21ч, 23ч, 26ч, 27ч, 28ч, 29ч, 31), 205 (в. 4ч, 11ч), 206 (в. 20ч), 240 (в. 1ч, 5ч, 24ч), 241 (в. 1ч, 2ч, 5ч, 6ч, 7ч, 9ч, 35ч), 242 (в. 1ч, 32ч), 244 (в. 5ч, 29ч), 245 (в. 2ч, 3ч, 5ч, 8ч, 9ч, 10ч, 11ч, 13ч, 18ч, 26ч, 28ч), 246 (в.6ч, 7ч, 9ч, 12ч, 13ч, 15ч, 16ч, 17ч, 18ч, 19ч, 20ч, 21ч, 22ч, 23ч, 24ч, 25ч, 26ч), 247 (в. 1ч, 8ч, 13ч, 14ч, 15ч, 18ч, 19ч, 20ч, 23ч, 24ч, 25ч, 26ч, 33ч, 34ч, 35ч), 248 (в. 7ч, 9ч, 10ч, 11ч, 13ч, 14ч, 15ч, 16ч, 18ч, 29ч, 40ч, 42ч), 249 (в. 2ч, 4ч, 5ч, 6ч, 58ч), Туколоньская дача, защитные леса, квартал № 249 (а. 30ч), Карамская дача, эксплуатационные леса, кварталы №№ 13 (в. 41ч, 42ч, 43ч, 46ч, 48ч, 49ч), 53 (в. 5ч, 48ч)	1541328	Земли лесного фонда	осуществление геологического изучения недр, разведка и добыча полезных ископаемых	Российская Федерация	Собственность 38:07:000000:1701-38/116/2023-1 01.03.2023/Аренда	ПАО "Газпром"	с 24.06.2024 до 29.05.2034	Договор аренды лесного участка (лесных участков) для строительства, реконструкции, эксплуатации линейных объектов, № 38-159-13-14/24, выдан 24.06.2024, дата государственной регистрации: 26.05.2025, номер государственной регистрации: 38:00:000000:423-38/125/2025-53 Дополнительное соглашение к договору аренды лесного участка № 38-159-13-14/24 от 24.06.2024, № 1, выдан 14.02.2025 Дополнительное соглашение к договору аренды лесного участка № 38-159-13-14/24 от 24.06.2024, № 2, выдан 14.05.2025	3734	-
									с 20.06.2023 до 29.05.2034	Договор аренды лесного участка для осуществления геологического изучения недр, разведки и добычи полезных ископаемых, № 91-380/23, выдан 20.06.2023, дата государственной регистрации: 29.08.2023, номер государственной регистрации: 38:00:000000:423-38/125/2023-20 Дополнительное соглашение к договору аренды лесного участка (лесных участков) № 91-380/23 от 20.06.2023 г., № 1, выдан 22.08.2023	2227	-
15	38:07:000000:1706	Российская Федерация Иркутская область, муниципальное образование «Казачинско-Ленский район», Казачинско-Ленское лесничество, Карамское участковое лесничество, Туколоньская дача, эксплуатационные леса, кварталы №№ 200 (в. 7ч, 27ч, 34ч, 35ч, 36ч, 41ч, 42ч, 44ч, 45ч), 201 (в. 34ч, 41ч, 42ч, 49ч), 202 (9ч, 18ч, 20ч, 21ч, 22ч, 23ч, 25ч, 26ч, 27ч, 28ч, 33ч), 203 (в. 24ч, 25ч, 28ч, 29ч, 30ч, 32ч, 36ч, 38ч), 204 (в. 11ч, 21ч, 23ч, 26ч, 27ч, 28ч, 29ч, 30ч, 31ч), 241 (в. 1ч, 2ч, 5ч, 6ч, 9ч, 35ч), 242 (в. 1ч, 32ч), 245 (2ч, 3ч, 5ч, 7ч, 8ч, 9ч, 10ч,11ч, 12ч, 13ч, 18ч, 26ч, 28ч), 246 (7ч, 8ч, 9ч, 10ч, 11ч, 12ч, 13ч, 17ч, 19ч, 20ч, 23ч, 25ч, 26ч), 247 (в. 9ч, 10ч, 12ч, 18ч, 19ч, 20ч, 25ч, 33ч, 35ч)	125326	Земли лесного фонда	Осуществление геологического изучения недр, разведка и добыча полезных ископаемых	Российская Федерация	Собственность 38:07:000000:1706-38/116/2023-1 06.03.2023 /Аренда	ПАО "Газпром"	с 24.06.2024 до 29.05.2034	Договор аренды лесного участка (лесных участков) для строительства, реконструкции, эксплуатации линейных объектов, № 38-159-13-14/24, выдан 24.06.2024, дата государственной регистрации: 26.05.2025, номер государственной регистрации: 38:00:000000:423-38/125/2025-53 Дополнительное соглашение к договору аренды лесного участка № 38-159-13-14/24 от 24.06.2024, № 1, выдан 14.02.2025 Дополнительное соглашение к договору аренды лесного участка № 38-159-13-14/24 от 24.06.2024, № 2, выдан 14.05.2025 (предмет - 38:07:000000:1706/7)	64	-
16	38:07:000000:1707	Российская Федерация, Иркутская область, муниципальное образование «Казачинско-Ленский район», Казачинско-Ленское лесничество, Карамское участковое лесничество, Туколоньская дача, эксплуатационные леса, кварталы №№ 164 (в. 15ч, 16ч, 22ч, 24ч, 26ч), 165 (в. 25ч, 26ч, 27ч, 33ч), 200 (в. 27ч, 33ч, 34ч, 35ч, 36ч, 39ч, 41ч, 42ч, 45ч), 201 (в. 34ч, 41ч, 42ч, 49ч), 202 (в. 9ч, 11ч, 17ч, 18ч, 20ч, 21ч, 22ч, 25ч, 26ч, 28ч, 33ч), 203 (в. 12ч, 13ч, 20ч, 24ч, 25ч, 28ч, 29ч, 30 ч, 32ч, 36ч, 38ч), 204 (в. 6ч, 7ч, 10ч, 21ч, 23ч, 26ч, 27ч, 28ч, 29ч, 31ч), 205 (3ч, 4ч, 5ч, 6ч, 44ч,	1040013	Земли лесного фонда	Осуществление геологического изучения недр, разведка и добыча полезных ископаемых	Российская Федерация	Собственность 38:07:000000:1707-38/116/2023-1 07.03.2023/Аренда	ПАО "Газпром"	с 24.06.2024 до 29.05.2034	Договор аренды лесного участка (лесных участков) для строительства, реконструкции, эксплуатации линейных объектов, № 38-159-13-14/24, выдан 24.06.2024, дата государственной регистрации: 26.05.2025, номер государственной регистрации: 38:00:000000:423-38/125/2025-53 Дополнительное соглашение к	9730	961

		45ч), 240 (в. 1ч, 2ч, 5ч, 24ч), 241 (в.1ч, 2ч, 5ч, 35ч), 242 (в. 1ч, 2ч, 5ч, 32ч), 244 (5ч, 29ч), 245 (в. 2ч, 3ч, 5ч, 7ч, 8ч, 9ч, 10ч, 11ч, 12ч, 16ч, 17ч, 18ч, 26ч, 28ч), 246 (в. 6ч, 7ч, 8ч, 9ч, 10ч, 11ч, 12ч, 17ч, 18ч, 19ч, 20ч, 23ч, 25ч, 26ч), 247 (в. 9ч, 10ч, 12ч, 13ч, 15ч, 16ч, 18ч, 19ч, 20ч, 24ч, 25ч, 26ч, 27ч, 33ч, 35ч), 248 (в. 18ч), Туколоньская дача, защитные леса, квартал № 249 (в. 30ч), Карамская дача, эксплуатационные леса, квартал №13 (в. 41ч).								договору аренды лесного участка № 38-159-13-14/24 от 24.06.2024, № 1, выдан 14.02.2025 Дополнительное соглашение к договору аренды лесного участка № 38-159-13-14/24 от 24.06.2024, № 2, выдан 14.05.2025 (предмет 38:07:000000:1707/15)		
									с 03.07.2024 до 29.05.2034	Договор аренды лесного участка (лесных участков) для строительства, реконструкции, эксплуатации линейных объектов, №38-174-13-14/24 от 03.07.2024; Дополнительное соглашение к договору аренды лесного участка № 38-174-13-14/24 от 03.07.2024 г., от 19.03.2025 (предмет: 38:07:000000:1707/14)	-	11
									с 24.06.2024 до 29.05.2034	Договор аренды лесного участка (лесных участков) для строительства, реконструкции, эксплуатации линейных объектов , № 38-160-13-14/24 , выдан 24.06.2024 Дополнительное соглашение к договору аренды лесного участка № 38-160-13-14/24 , № 1 , выдан 18.11.2024 (предмет: 38:07:000000:1707/13)	24	-
									от 31.07.2025 до 29.05.2034	Договор аренды лесного участка (лесных участков) для строительства, реконструкции, эксплуатации линейных объектов №38-387-13-14/25 от 21.07.2025 (предмет: 38:07:000000:1707/16)	3926	445
17	38:07:000000:1708	Российская Федерация, Иркутская область, муниципальное образование «Казачинско-Ленский район», Казачинско-Ленское лесничество, Карамское участковое лесничество, Карамская дача, эксплуатационные леса, кварталы №№ 2 (в. 24ч, 26ч, 27ч), 8 (в. 1ч, 4ч), 9 (в. 10ч), 10 (в. 18ч, 20ч, 25ч, 56ч), 11 (в. 37ч, 38ч, 45ч, 46ч, 47ч, 64ч, 67ч, 68ч), 43 (в. 23ч, 35ч), 45 (в. 2ч), 51 (в. 10ч, 48ч), 53 (в. 2ч, 3ч, 7ч, 13ч, 45ч, 47ч, 48ч), 91 (в. 28ч), 95 (в. 29ч, 30ч), 126 (в. 4ч), 167 (в. 11ч, 31ч)	170119	Земли лесного фонда	Осуществление геологического изучения недр, разведка и добыча полезных ископаемых, заготовка древесины	Российская Федерация	Собственность 38:07:000000:1708-38/116/2023-1 13.03.2023/Аренда	ПАО "Газпром"	с 24.06.2024 до 29.05.2034	Договор аренды лесного участка (лесных участков) для строительства, реконструкции, эксплуатации линейных объектов , № 38-160-13-14/24 , выдан 24.06.2024 Дополнительное соглашение к договору аренды лесного участка № 38-160-13-14/24 , № 1 , выдан 18.11.2024	74	-
18	38:07:000000:216	Местоположение установлено относительно ориентира, расположенного в границах участка. Почтовый адрес ориентира: Иркутская область, Казачинско-Ленский район, Казачинско-Ленское лесничество, защитные леса, Магистральное участковое лесничество, Магистральная дача, кварталы №№ 154ч, 155ч, 180ч; эксплуатационные леса, Магистральное участковое лесничество, Магистральная дача, кварталы №№ 1ч-9ч, 10-14, 15ч, 16-22, 23ч, 24, 25, 26ч, 27-30, 36-42, 44, 45, 66ч,67-75, 83-85, 87-106, 107ч, 109-124, 126- 130, 131ч, 132-134, 135ч, 136ч, 137-143, 145-148, 151-153, 154ч, 155ч, 157-160, 161ч-164ч, 165-170, 180ч, 181, 184-187; Карамское участковое лесничество, Новоселовская дача, кварталы №№ 1-5, 6ч-8ч, 9-13, 29- 33, 34ч, 35, 36, 37ч, 38, 39, 88-93, 94ч, 95ч, 96-99, 120-127, 128ч, 129, 130, 153-160, 161ч, 162, 163, 187-193, 194ч, 195, 197, 219-223, 224ч, 225ч, 226, 228, 250-256, 257ч, 258, 278-284, 285ч, 304-310, 336-343; Карамская дача, кварталы №№ 1-9, 10ч, 11, 12, 35-40, 43-48, 49ч, 50ч, 51-57, 75, 76, 81-88, 89ч, 90ч, 91-96, 110-121, 123, 124ч, 125-128, 144-159, 160ч, 161-171, 179-190, 192-201, 226-230, 236-243, 250ч, 251, 265-268, 285ч, 286ч, 287-290, 313-316, 321-324, 325ч, 326ч, 327-330, 334-341,	3121382	Земли лесного фонда	Для заготовки древесины	Российская Федерация	Собственность 38:07:000000:216-38/119/2020-1 26.03.2020/Аренда	ООО "Русфорест Магистральный"	с 22.08.2011 по 22.08.2060	Распоряжение, № 1853-ра, выдан 29.07.2011, Агентство лесного хозяйства Иркутской области Договор аренды лесного участка, № 91-289/11, выдан 04.08.2011, номер государственной регистрации: 38- 38-21/003/2011-643. Дополнительное соглашение к договору аренды лесного участка, выдан 05.09.2014, номер государственной регистрации: 38-38-14/014/2014-326. Дополнительное соглашение к договору аренды лесного участка от 04.08.2011 № 91-289/11, выдан 14.02.2020. Дополнительное соглашение к договору аренды земельного участка от 04 августа 2011 года № 289/11, выдан 14.12.2017, номер государственной регистрации: 38:07:000000:1003-38/005/2018-13 (предмет – весь объект)	-	-

		344-351, 353-360, 370, 371, 377-382, 383ч, 384ч, 392-395, 396ч, 397ч, 398-412.					/ Публичный сервитут 38:07-6.708	ПАО "Газпром"	10 лет	Приказ "Об установлении публичного сервитута для использования земель и земельных участков в целях строительства и эксплуатации линейного объекта системы газоснабжения федерального значения "Конденсатопровод (УКПГ-2-терминал отгрузки конденсата в пос.Окунайский)"."Обустройство Ковыктинского газоконденсатного месторождения" от 22.11.2021 № 1258 выдан: Министерство энергетики Российской Федерации	3130	-
19	38:07:020105:480	Российская Федерация, Иркутская область, муниципальное образование «Казачинско- Ленский район», Казачинско-Ленское лесничество, Карамское участковое лесничество, Туколоньская дача, эксплуатационные леса, кварталы №№ 165 (в. 28ч), 200 (в. 7ч, 19ч), 206 (в. 3ч, 4ч, 12ч, 35ч), 207 (в. 6ч, 8ч, 12ч, 40ч), 245 (в. 5ч, 26ч)	13702	Земли лесного фонда	для строительства, реконструкции и эксплуатации линейных объектов	Российская Федерация	Собственность 38:07:020105:480-38/116/2020-1 02.11.2020 / Публичный сервитут 38:07-6.708	ПАО "Газпром"	10 лет	Приказ "Об установлении публичного сервитута для использования земель и земельных участков в целях строительства и эксплуатации линейного объекта системы газоснабжения федерального значения "Конденсатопровод (УКПГ-2-терминал отгрузки конденсата в пос.Окунайский)"."Обустройство Ковыктинского газоконденсатного месторождения" от 22.11.2021 № 1258 выдан: Министерство энергетики Российской Федерации	48	-
20	38:07:020105:562	Российская Федерация, Иркутская область, Казачинско-Ленский район, Казачинско-Ленское лесничество, Карамское участковое лесничество, Туколоньская дача, эксплуатационные леса, квартал №245 (в.5ч)	24	Земли лесного фонда	Строительство, реконструкция, эксплуатация линейных объектов, осуществление геологического изучения недр, разведка и добыча полезных ископаемых	Российская Федерация	Собственность № 38:07:020105:562-38/357/2025-1 от 09.06.2025/ Аренда	ПАО "Газпром"	от 31.07.2025 до 29.05.2034	Договор аренды лесного участка (лесных участков) для строительства, реконструкции, эксплуатации линейных объектов №38-387-13-14/25 от 21.07.2025 № 38:07:020105:562-38/125/2025-2 от 31.07.2025	24	-
21	38:07:020105:563	Российская Федерация, Иркутская область, Казачинско-Ленский р-н, Казачинско-Ленское лесничество, Карамское участковое лесничество, Туколоньская дача, эксплуатационные леса, квартал №245 (в.5ч)	24	Земли лесного фонда	строительство, реконструкция, эксплуатация линейных объектов	Российская Федерация	Собственность № 38:07:020105:563-38/357/2025-1 от 10.06.2025/ Аренда	ПАО "Газпром"	от 31.07.2025 до 29.05.2034	Договор аренды лесного участка (лесных участков) для строительства, реконструкции, эксплуатации линейных объектов №38-387-13-14/25 от 21.07.2025 № 38:07:020105:563-38/125/2025-2 от 31.07.2025	24	-
22	38:07:020106:188	Российская Федерация, Иркутская область, муниципальное образование «Казачинско-Ленский район», Казачинско-Ленское лесничество, Карамское участковое лесничество, Карамская дача, эксплуатационные леса, квартал № 4 (в. 32ч)	247	Земли лесного фонда	Для строительства, реконструкции, эксплуатации линейных объектов, в целях осуществления геологического изучения недр, разведки и добычи полезных ископаемых, для заготовки древесины	Российская Федерация	Собственность 38:07:020106:188-38/330/2020-1 28.10.2020 / Публичный сервитут 38:07-6.708	ПАО "Газпром"	10 лет	Приказ "Об установлении публичного сервитута для использования земель и земельных участков в целях строительства и эксплуатации линейного объекта системы газоснабжения федерального значения "Конденсатопровод (УКПГ-2-терминал отгрузки конденсата в пос.Окунайский)"."Обустройство Ковыктинского газоконденсатного месторождения" от 22.11.2021 № 1258 выдан: Министерство энергетики Российской Федерации	122	-
23	38:07:020106:189	Российская Федерация, Иркутская область, муниципальное образование «Казачинско- Ленский район», Казачинско-Ленское лесничество, Карамское участковое лесничество, Карамская дача, эксплуатационные леса, квартал № 4 (в. 32ч)	24	Земли лесного фонда	для строительства, реконструкции, эксплуатации линейных объектов, в целях осуществления геологического изучения недр, разведки и	Российская Федерация	Собственность 38:07:020106:189-38/116/2020-1 30.10.2020 / Публичный сервитут 38:07-6.708	ПАО "Газпром"	10 лет	Приказ "Об установлении публичного сервитута для использования земель и земельных участков в целях строительства и эксплуатации линейного объекта системы газоснабжения федерального значения "Конденсатопровод (УКПГ-2-терминал отгрузки	10	-

					добычи полезных ископаемых					конденсата в пос.Окунайский)"."Обустройство Ковыктинского газоконденсатного месторождения" от 22.11.2021 № 1258 выдан: Министерство энергетики Российской Федерации		
24	38:07:020106:190	Российская Федерация, Иркутская область, муниципальное образование «Казачинско-Ленский район», Казачинско-Ленское лесничество, Карамское участковое лесничество, Карамская дача, эксплуатационные леса, квартал № 4 (в. 32ч)	159	Земли лесного фонда	Для строительства, реконструкции, эксплуатации линейных объектов, в целях осуществления геологического изучения недр, разведки и добычи полезных ископаемых, для заготовки древесины	Российская Федерация	Собственность 38:07:020106:190-38/116/2020-1 02.11.2020 / Публичный сервитут 38:07-6.708	ПАО "Газпром"	10 лет	Приказ "Об установлении публичного сервитута для использования земель и земельных участков в целях строительства и эксплуатации линейного объекта системы газоснабжения федерального значения "Конденсатопровод (УКПГ-2-терминал отгрузки конденсата в пос.Окунайский)"."Обустройство Ковыктинского газоконденсатного месторождения" от 22.11.2021 № 1258 выдан: Министерство энергетики Российской Федерации	68	-
25	38:07:020106:198	Российская Федерация, Иркутская область, муниципальное образование "Казачинско-Ленский район", Казачинско-Ленское лесничество, Карамское участковое лесничество, Карамская дача, эксплуатационные леса, кварталы №№43(в.4ч,5ч,6ч,7ч,8ч,24ч),4 (в.27ч,29ч,30ч,31ч,32ч,33ч,38ч,43ч), 5 (в.21ч,25ч,27ч,28ч,30ч,32ч,34ч)	34301	Земли лесного фонда	Для заготовки древесины, в целях осуществления геологического изучения недр, разведки и добычи полезных ископаемых	Российская Федерация	Собственность 38:07:020106:198-38/330/2021-1 22.01.2021/Аренда	ООО "Русфорест Магистральный"	с 22.08.2011 по 22.08.2060	Дополнительное соглашение к договору аренды лесного участка от 04.08.2011 №91-289/11 (гос. регистрация 22.08.2011 №38-38-21/003/2011-643), выдан 07.05.2021 Договор аренды лесного участка, № 91-289/11, выдан 04.08.2011 Распоряжение, № 1853-ра, выдан 29.07.2011, Агентство лесного хозяйства Иркутской области Дополнительное соглашение к договору аренды лесного участка, выдан 05.09.2014 Дополнительное соглашение к договору аренды лесного участка от 04.08.2011 № 91-289/11, выдан 14.02.2020. Дополнительное соглашение к договору аренды земельного участка от 04 августа 2011 года № 289/11, выдан 14.12.2017. Дополнительное соглашение к договору аренды лесного участка № 91-289/11, выдан 26.09.2012. Дополнительное соглашение к договору аренды лесного участка от 04.08.2011 №91-289/11, выдан 10.06.2021 (предмет – весь объект)	-	-
								ПАО "Газпром"	от 31.07.2025 до 29.05.2034	Договор аренды лесного участка (лесных участков) для строительства, реконструкции, эксплуатации линейных объектов №38-387-13-14/25 от 21.07.2025	62	-
26	38:07:020106:225	Российская Федерация, Иркутская область, муниципальное образование "Казачинско-Ленский район", Казачинско-Ленское лесничество, Карамское участковое лесничество, Туколоньская дача, эксплуатационные леса, кварталы №№ 241 (в. 29ч), 244 (в. 22ч, 27ч), 246 (в. 12ч, 13ч, 17ч, 18ч, 19ч, 20ч, 23ч, 25ч)	10100	Земли лесного фонда	осуществление геологического изучения недр, разведка и добыча полезных ископаемых	Российская Федерация	Собственность 38:07:020106:225-38/116/2022-1 23.12.2022/ Аренда	ПАО "Газпром"	с 24.06.2024 до 29.05.2034	Договор аренды лесного участка (лесных участков) для строительства, реконструкции, эксплуатации линейных объектов, № 38-159-13-14/24, выдан 24.06.2024, дата государственной регистрации: 26.05.2025, номер государственной регистрации: 38:00:000000:423-38/125/2025-53 Дополнительное соглашение к договору аренды лесного участка № 38-159-13-14/24 от 24.06.2024, № 1, выдан 14.02.2025	64	-

										Дополнительное соглашение к договору аренды лесного участка № 38-159-13-14/24 от 24.06.2024, № 2, выдан 14.05.2025 (предмет - 38:07:020106:225/2_		
27	38:07:020106:228	Российская Федерация, Иркутская область, муниципальное образование «Казачинско-Ленский район», Казачинско-Ленское лесничество, Карамское участковое лесничество, Карамская дача, эксплуатационные леса, кварталы №№ 2 (в. 1ч, 2ч, 26ч), 5 (в. 19ч, 20ч, 22ч, 23ч, 24ч, 29ч, 30ч, 38ч, 40ч, 41ч, 50ч, 60ч), 6 (в. 20ч, 21ч, 22ч, 23ч, 52ч, 53ч), 7 (в. 3ч, 4ч, 5ч, 6ч, 7ч, 10ч, 11ч, 14ч, 17ч, 18ч, 19ч, 45ч, 46ч, 48ч, 49ч), 8 (в. 1ч, 2ч, 4ч, 7ч, 37ч, 39ч),9 (в. 10ч, 11ч, 12ч, 13ч, 14ч, 15ч, 16ч, 17ч, 23ч, 26ч, 30ч, 35ч, 37ч,39ч, 40ч), 11 (в. 42ч, 47ч, 49ч, 55ч, 56ч, 57ч, 58ч, 59ч, 60ч, 61ч, 62ч, 63ч, 66ч, 68ч), 12 (в. 27ч, 29ч, 30ч, 31ч, 34ч, 36ч), 13 (в. 43ч,49ч), 43 (в. 7ч, 14ч, 17ч, 18ч, 20ч, 21ч, 22ч, 23ч, 27ч, 28ч ,29ч, 30ч, 36ч), 44 (в.5ч, 9ч, 11ч, 13ч, 14ч, 24ч, 26ч, 30ч, 31ч), 45 (в. 1ч, 2ч, 3ч, 4ч, 5ч, 6ч, 7ч, 8ч, 11ч, 19ч, 20ч), 46 (в. 14ч, 19ч, 28ч, 30ч), 49 (в. 2ч, 7ч, 11ч, 17ч, 18ч, 20ч, 30ч, 32ч, 33ч), 51 (в. 3ч, 4ч, 5ч, 10ч, 50ч), 53 (в. 3ч, 5ч, 7ч, 45ч, 48ч), 54 (в.1ч, 2ч, 3ч, 4ч, 12ч, 13ч, 20ч, 43ч, 47ч), 89 (в. 1ч, 3ч, 4ч, 14ч, 17ч, 85ч, 86ч), 90 (в. 6ч, 12ч, 13ч,17ч,18ч, 25ч, 29ч, 30ч, 33ч, 47ч), 91 (в. 22ч, 24ч, 25ч, 26ч, 28ч, 34ч, 36ч, 37ч), 95 (в. 29ч, 30ч, 40ч), 126 (в. 1ч, 3ч, 4ч, 6ч, 10ч, 44ч, 45ч, 48ч, 49ч), 127 (в. 5ч, 8ч, 9ч, 10ч, 16ч, 18ч, 21ч, 24ч, 48ч, 49ч), 128 (в. 9ч, 10ч, 12ч, 13ч, 15ч, 16ч, 45ч, 48ч), 131 (в. 19ч), 167 (в. 1ч, 2ч, 9ч, 28ч, 31ч)	437530	Земли лесного фонда	осуществление геологического изучения недр, разведка и добыча полезных ископаемых, заготовка древесины	Российская Федерация	Собственность 38:07:020106:228-38/116/2023-1 01.03.2023/Аренда	ПАО "Газпром"	с 24.06.2024 до 29.05.2034	Договор аренды лесного участка (лесных участков) для строительства, реконструкции, эксплуатации линейных объектов, № 38-159-13-14/24, выдан 24.06.2024, дата государственной регистрации: 26.05.2025, номер государственной регистрации: 38:00:000000:423-38/125/2025-53 Дополнительное соглашение к договору аренды лесного участка № 38-159-13-14/24 от 24.06.2024, № 1, выдан 14.02.2025 Дополнительное соглашение к договору аренды лесного участка № 38-159-13-14/24 от 24.06.2024, № 2, выдан 14.05.2025	37	-
									с 24.06.2024 до 29.05.2034	Договор аренды лесного участка (лесных участков) для строительства, реконструкции, эксплуатации линейных объектов, № 38-160-13-14/24, выдан 24.06.2024, дата государственной регистрации: 05.12.2024, номер государственной регистрации: 38:00:000000:423-38/125/2024-45 Дополнительное соглашение к договору аренды лесного участка № 38-160-13-14/24, № 1, выдан 18.11.2024, дата государственной регистрации: 05.12.2024, номер государственной регистрации: 38:00:000000:423-38/125/2024-45	-	226
28	38:07:020106:244	Российская Федерация, Иркутская область, муниципальное образование "Казачинско-Ленский район", Казачинско-Ленское лесничество, Карамская дача, эксплуатационные леса, кварталы №№4 (в.21ч,31ч,32ч,33ч); 5 (в.14ч,15ч,16ч,17ч, 21ч); 6 (в.2ч,46ч); 43 (в.11ч,12ч,15ч,16ч); 44 (в.3ч,12ч), Тукодоньская дача, эксплуатационные леса, квартал №245 (в. 25ч)	4028	Земли лесного фонда	строительство, реконструкция, эксплуатация линейных объектов, заготовка древесины	Российская Федерация	Собственность № 38:07:020106:244-38/357/2025-1 от 06.06.2025/ Аренда	ПАО "Газпром"	от 31.07.2025 до 29.05.2034	Договор аренды лесного участка (лесных участков) для строительства, реконструкции, эксплуатации линейных объектов №38-387-13-14/25 от 21.07.2025 № 38:07:020106:244-38/125/2025-2 от 31.07.2025	4028	-
29	38:07:020106:245	Российская Федерация, Иркутская область, муниципальное образование "Казачинско-Ленский район" Казачинско-Ленское лесничество, Карамское участковое лесничество, Туколоньская дача, эксплуатационные леса, кварталы №№245 (в.7ч, 25ч)	707	Земли лесного фонда	строительство, реконструкция, эксплуатация линейных объектов	Российская Федерация	Собственность № 38:07:020106:245-38/357/2025-1 от 06.06.2025/ Аренда	ПАО "Газпром"	от 31.07.2025 до 29.05.2034	Договор аренды лесного участка (лесных участков) для строительства, реконструкции, эксплуатации линейных объектов №38-387-13-14/25 от 21.07.2025 № 38:07:020106:245-38/125/2025-2 от 31.07.2025	707	-
30	38:07:020106:246	Российская Федерация, Иркутская область, Казачинско-Ленский р-н, Казачинско-Ленское лесничество, Карамское участковое лесничество, Карамская дача, эксплуатационные леса, квартал №6 (в.55ч)	32	Земли лесного фонда	строительство, реконструкция, эксплуатация линейных объектов, осуществление геологического изучения недр, разведка и добыча полезных ископаемых, заготовка древесины	Российская Федерация	Собственность № 38:07:020106:246-38/357/2025-1 от 06.06.2025/ Аренда	ПАО "Газпром"	от 31.07.2025 до 29.05.2034	Договор аренды лесного участка (лесных участков) для строительства, реконструкции, эксплуатации линейных объектов №38-387-13-14/25 от 21.07.2025 № 38:07:020106:246-38/125/2025-2 от 31.07.2025	32	-

31	38:07:020106:247	Российская Федерация, Иркутская область, Казачинско-Ленский р-н, Казачинско-Ленское лесничество, Карамское участковое лесничество, Туколоньская дача, эксплуатационные леса, квартал №246 (в.7ч)	16	Земли лесного фонда	строительство, реконструкция, эксплуатация линейных объектов, осуществление геологического изучения недр, разведка и добыча полезных ископаемых	Российская Федерация	Собственность № 38:07:020106:247-38/357/2025-1 от 06.06.2025/ Аренда	ПАО "Газпром"	от 31.07.2025 до 29.05.2034	Договор аренды лесного участка (лесных участков) для строительства, реконструкции, эксплуатации линейных объектов №38-387-13-14/25 от 21.07.2025 № 38:07:020106:247-38/125/2025-2 от 31.07.2025	16	-
32	38:07:020106:248	Российская Федерация, Иркутская область, Казачинско-Ленский р-н, Казачинско-Ленское лесничество, Карамское участковое лесничество, Туколоньская дача, эксплуатационные леса, квартал №246 (в.7ч)	56	Земли лесного фонда	строительство, реконструкция, эксплуатация линейных объектов, осуществление геологического изучения недр, разведка и добыча полезных ископаемых	Российская Федерация	Собственность № 38:07:020106:248-38/357/2025-1 от 10.06.2025/ Аренда	ПАО "Газпром"	от 31.07.2025 до 29.05.2034	Договор аренды лесного участка (лесных участков) для строительства, реконструкции, эксплуатации линейных объектов №38-387-13-14/25 от 21.07.2025 № 38:07:020106:248-38/125/2025-2 от 31.07.2025	56	-
33	38:07:020106:249	Российская Федерация, Иркутская область, Казачинско-Ленский район, Казачинско-Ленское лесничество, Карамское участковое лесничество, Туколоньская дача, эксплуатационные леса, кварталы №№245 (в.18ч); 246 (в.7ч,17ч,18ч)	4257	Земли лесного фонда	строительство, реконструкция, эксплуатация линейных объектов, осуществление геологического изучения недр, разведка и добыча полезных ископаемых	Российская Федерация	Собственность № 38:07:020106:249-38/357/2025-1 от 10.06.2025/ Аренда	ПАО "Газпром"	от 31.07.2025 до 29.05.2034	Договор аренды лесного участка (лесных участков) для строительства, реконструкции, эксплуатации линейных объектов №38-387-13-14/25 от 21.07.2025 № 38:07:020106:249-38/125/2025-2 от 31.07.2025	4257	-
34	38:07:020106:37	Российская Федерация, Иркутская область, муниципальное образование «Казачинско-Ленский район», Казачинско-Ленское лесничество, Карамское участковое лесничество, Карамская дача, эксплуатационные леса, кварталы №№ 43 (в. 4ч, 5ч, 6ч, 7ч, 8ч, 24ч), 4 (в. 27ч, 29ч, 30ч, 31ч, 32ч, 33ч, 38ч, 43ч), 5 (в. 21ч, 25ч, 27ч, 28ч, 30ч, 34ч)	22711	Земли лесного фонда	для выполнения работ по геологическому изучению недр, разработки месторождений полезных ископаемых, для заготовки древесины	Российская Федерация	Собственность 38:07:020106:37-38/001/2017-1 03.07.2017/Аренда	ООО "Русфорест Магистральный"	с 28.08.2011 по 28.08.2060 с 28.08.2011 на 49 лет	Распоряжение, № 1853-ра, выдан 29.07.2011, Агентство лесного хозяйства Иркутской области Дополнительное соглашение к договору аренды лесного участка, выдан 05.09.2014. Дополнительное соглашение к договору аренды лесного участка от 04.08.2011 №91-289/11 (гос. регистрация 22.08.2011 №38-38-21/003/2011-643), выдан 07.05.2021 Дополнительное соглашение к договору аренды земельного участка от 04 августа 2011 года № 289/11, выдан 14.12.2017. Дополнительное соглашение к договору аренды лесного участка № 91-289/11, выдан 26.09.2012. Дополнительное соглашение к договору аренды лесного участка от 04.08.2011 № 91-289/11, выдан 14.02.2020. Договор аренды лесного участка, № 91-289/11, выдан 04.08.2011. Дополнительное соглашение к договору аренды лесного участка от 04.08.2011 №91-289/11, выдан 10.06.2021	-	-
									с 22.08.2011 по 22.08.2060	Распоряжение, № 1853-ра, выдан 29.07.2011, Агентство лесного хозяйства Иркутской области 91-289/11, выдан 04.08.2011, дата государственной регистрации: 22.08.2011, номер государственной регистрации: 38-38-21/003/2011-643. Дополнительное соглашение от 26.09.2012 к договору аренды лесного участка № 91-289/11 от 04.08.2011, выдан 26.09.2012, дата государственной регистрации: 04.03.2013, номер	--	-

										государственной регистрации: 38- 38-14/008/2013-388 Дополнительное соглашение к договору аренды лесного участка, выдан 05.09.2014, дата государственной регистрации: 08.10.2014, номер государственной регистрации: 38-38-14/014/2014-326. Дополнительное соглашение к договору аренды лесного участка от 04.08.2011 №91-289/11, выдан 10.06.2021$ Договор аренды лесного участка, № 91-289/11, выдан 04.08.2011, дата государственной регистрации: 22.08.2011, номер государственной регистрации: 38-38-21/003/2011-643. Дополнительное соглашение от 26.09.2012 к договору аренды лесного участка № 91-289/11 от 04.08.2011, выдан 26.09.2012, дата государственной регистрации: 04.03.2013, номер государственной регистрации: 38- 38-14/008/2013-388 Дополнительное соглашение к договору аренды лесного участка, выдан 05.09.2014, дата государственной регистрации: 08.10.2014, номер государственной регистрации: 38-38-14/014/2014-326. Дополнительное соглашение к договору аренды лесного участка от 04.08.2011 №91-289/11, выдан 10.06.2021		
								ПАО "Газпром"	от 31.07.2025 до 29.05.2034	Договор аренды лесного участка (лесных участков) для строительства, реконструкции, эксплуатации линейных объектов №38-387-13-14/25 от 21.07.2025	45	-
35	38:07:020106:39	Российская Федерация, Иркутская область, муниципальное образование «Казачинско-Ленский район», Казачинско-Ленское лесничество, Карамское участковое лесничество, Карамская дача, эксплуатационные леса, квартал № 4 (в. 32ч)	24	Земли лесного фонда	для выполнения работ по геологическому изучению недр, разработки месторождений полезных ископаемых, для строительства, реконструкции, эксплуатации линейных объектов, для заготовки древесины	Российская Федерация	Собственность 38:07:020106:39-38/001/2017-1 10.07.2017/Аренда	ООО "Русфорест Магистральный"	с 22.08.2011 по 22.08.2060	Распоряжение, № 1853-ра, выдан 29.07.2011, Агентство лесного хозяйства Иркутской области Договор аренды лесного участка, № 91-289/11, выдан 04.08.2011, дата государственной регистрации: 22.08.2011, номер государственной регистрации: 38-38-21/003/2011-643. Дополнительное соглашение от 26.09.2012 к договору аренды лесного участка № 91-289/11 от 04.08.2011, выдан 26.09.2012, дата государственной регистрации: 04.03.2013, номер государственной регистрации: 38- 38-14/008/2013-388. Дополнительное соглашение к договору аренды лесного участка, выдан 05.09.2014, дата государственной регистрации: 08.10.2014, номер государственной регистрации: 38-38-14/014/2014-326	-	-

							/ Публичный сервитут 38:07-6.708	ПАО "Газпром"	10 лет	Приказ "Об установлении публичного сервитута для использования земель и земельных участков в целях строительства и эксплуатации линейного объекта системы газоснабжения федерального значения "Конденсатопровод (УКПГ-2-терминал отгрузки конденсата в пос.Окунайский)"."Обустройство Ковыктинского газоконденсатного месторождения" от 22.11.2021 № 1258 выдан: Министерство энергетики Российской Федерации	24	-
36	38:07:020106:40	Российская Федерация, Иркутская область, муниципальное образование «Казачинско-Ленский район», Казачинско-Ленское лесничество, Карамское участковое лесничество, Карамская дача, эксплуатационные леса, кварталы №№ 43 (в. 4ч, 5ч, 6ч, 7ч, 8ч, 24ч), 4 (в. 27ч, 29ч, 30ч, 31ч, 32ч, 33ч, 38ч, 43ч), 5 (в. 25ч, 27ч, 28ч, 30ч, 34ч)	1578	Земли лесного фонда	для выполнения работ по геологическому изучению недр, разработки месторождений полезных ископаемых	Российская Федерация	Собственность 38:07:020106:40-38/001/2017-1 25.07.2017/Аренда	ООО "Русфорест Магистральный"	с 28.08.2011 по 28.08.2060 с 28.08.2011 на 49 лет	Распоряжение, № 1853-ра, выдан 29.07.2011, Агентство лесного хозяйства Иркутской области Дополнительное соглашение к договору аренды лесного участка, выдан 05.09.2014. Дополнительное соглашение к договору аренды лесного участка от 04.08.2011 №91-289/11 (гос.регистрация 22.08.2011 №38-38-21/003/2011-643), выдан 07.05.2021. Дополнительное соглашение к договору аренды земельного участка от 04 августа 2011 года № 289/11, выдан 14.12.2017. Дополнительное соглашение к договору аренды лесного участка № 91-289/11, выдан 26.09.2012. Дополнительное соглашение к договору аренды лесного участка от 04.08.2011 № 91-289/11, выдан 14.02.2020. Договор аренды лесного участка, № 91-289/11, выдан 04.08.2011. Дополнительное соглашение к договору аренды лесного участка от 04.08.2011 №91-289/11, выдан 10.06.2021	-	-
									с 22.08.2011 по 22.08.2060	Распоряжение, № 1853-ра, выдан 29.07.2011, Агентство лесного хозяйства Иркутской области. Договор аренды лесного участка, № 91-289/11, выдан 04.08.2011, дата государственной регистрации: 22.08.2011, номер государственной регистрации: 38-38-21/003/2011-643. Дополнительное соглашение от 26.09.2012 к договору аренды лесного участка № 91-289/11 от 04.08.2011, выдан 26.09.2012, дата государственной регистрации: 04.03.2013, номер государственной регистрации: 38-38-14/008/2013-388. Дополнительное соглашение к договору аренды лесного участка, выдан 05.09.2014, дата государственной регистрации: 08.10.2014, номер государственной регистрации: 38-38-14/014/2014-326. Дополнительное соглашение к договору аренды лесного участка от 04.08.2011 №91-289/11, выдан 10.06.2021	-	-

								ПАО "Газпром"	от 31.07.2025 до 29.05.2034	Договор аренды лесного участка (лесных участков) для строительства, реконструкции, эксплуатации линейных объектов №38-387-13-14/25 от 21.07.2025	7	-
37	38:00:000000:423	Российская Федерация, Иркутская область, Казачинско-Ленский район, Казачинско-Ленское лесничество, Карамское участковое лесничество, "Новоселовская дача", кварталы №№: 17-22, 37ч-39ч, 40ч, 41, 42, 45- 51, 58ч-62ч, 63, 64ч-68ч, 69, 70, 73-75, 76ч, 100, 101, 102ч, 104, 105, 131-136, 137ч, 139, 140, 142ч, 152ч154ч, 164-170, 176, 186ч, 187ч, 197ч, 198-203, 227ч, 229ч, 230-233, 261ч-263ч, 264-267, 268ч, 311, 312ч, 336ч-338ч, 344ч, 345ч-348ч; "Туколоньская дача", кварталы №№: 1, 2ч, 3-7, 8ч, 10ч-12ч, 13, 15, 16, 32- 37,38ч, 40ч-43ч, 44, 47, 64-69, 70ч-72ч, 73, 74ч, 75ч, 76, 78, 80, 83, 84, 95-107, 108ч, 109ч, 110, 111, 115, 124- 136, 145-148, 156ч, 161ч, 162-176, 180, 184, 192ч, 200ч, 201-216, 232ч, 240ч, 241-256, 272ч, 275, 276, 279; "Карамская дача" кварталы №№: 13ч, 14-17, 19-21, 25-29, 41, 42ч, 65-67, 68ч-69ч, 107ч, 108ч, 122ч, 175ч, 176ч, 191ч, 202-216, 217ч, 218ч, 231-235, 244-249, 257ч, 258, 259, 273-284, 294ч, 295, 296ч, 297, 298, 302, 303, 317-320, 333ч, 352, 361-369, 374, 375, 376ч, 385-387, 388ч, 391	1629274490	Земли лесного фонда	для ведения лесного хозяйства	Российская Федерация	Собственность 38:00:000000:423-38/129/2020-1 29.06.2020/Аренда	ПАО "Газпром"	с 24.06.2024 до 29.05.2034	Договор аренды лесного участка (лесных участков) для строительства, реконструкции, эксплуатации линейных объектов, № 38-159-13-14/24, выдан 24.06.2024, дата государственной регистрации: 26.05.2025, номер государственной регистрации: 38:00:000000:423-38/125/2025-53 Дополнительное соглашение к договору аренды лесного участка № 38-159-13-14/24 от 24.06.2024, № 1, выдан 14.02.2025 Дополнительное соглашение к договору аренды лесного участка № 38-159-13-14/24 от 24.06.2024, № 2, выдан 14.05.2025	6143	3991
									с 28.05.2024 до 29.05.2034	Договор аренды лесного участка (лесных участков) для строительства, реконструкции, эксплуатации линейных объектов №38-134-13-14/24 от 28.05.2024. Дополнительное соглашение к договору аренды лесного участка № 38-134-13-14/24 от 28 мая 2024 года, №2 от 26.11.2024 г.	-	44
									с 24.06.2024 до 29.05.2034	Договор аренды лесного участка (лесных участков) для строительства, реконструкции, эксплуатации линейных объектов , № 38-160-13-14/24 , выдан 24.06.2024 Дополнительное соглашение к договору аренды лесного участка № 38-160-13-14/24 , № 1 , выдан 18.11.2024	18	-
									от 31.07.2025 до 29.05.2034	Договор аренды лесного участка (лесных участков) для строительства, реконструкции, эксплуатации линейных объектов №38-387-13-14/25 от 21.07.2025	49139	9695
							/ Публичный сервитут 38:07-6.708	ПАО "Газпром"	10 лет	Приказ "Об установлении публичного сервитута для использования земель и земельных участков в целях строительства и эксплуатации линейного объекта системы газоснабжения федерального значения "Конденсатопровод (УКПГ-2-терминал отгрузки конденсата в пос.Окунайский)"."Обустройство Ковыктинского газоконденсатного месторождения" от 22.11.2021 № 1258 выдан: Министерство энергетики Российской Федерации	3286	-
38	38:07:000000:1003	Российская Федерация, Иркутская область, Казачинско-Ленский район, Казачинско-Ленское лесничество, Магистральное участковое лесничество, Карамское участковое лесничество	125979719	Земли лесного фонда	Для ведения лесного хозяйства	Российская Федерация	Собственность 38-38-14/005/2008-601 10.06.2008/Аренда	ПАО "Газпром"	от 31.07.2025 до 29.05.2034	Договор аренды лесного участка (лесных участков) для строительства, реконструкции, эксплуатации линейных объектов №38-387-13-14/25 от 21.07.2025	6	-

								ООО "Русфорест Магистральный"	с 22.08.2011 по 22.08.2060	Распоряжение, № 1853-ра, выдан 29.07.2011, Агентство лесного хозяйства Иркутской области. Договор аренды лесного участка, № 91-289/11, выдан 04.08.2011. Дополнительное соглашение от 26.09.2012 к договору аренды лесного участка № 91-289/11 от 04.08.2011, выдан 26.09.2012. Дополнительное соглашение к договору аренды земельного участка от 04 августа 2011 года № 289/11, выдан 14.12.2017, Дополнительное соглашение к договору аренды лесного участка, выдан 05.09.2014, Дополнительное соглашение договор аренды лесного участка от 04.08.2011 № 91-289/11 , выдан 14.02.2020 Дополнительное соглашение к договору аренды лесного участка от 04.08.2011 №91-289/11, выдан 07.05.2021 Дополнительное соглашение к договору аренды лесного участка от 04.08.2011 №91-289/11, выдан 10.06.2021	-	-
										Итого:	**302930**	**20115**

8. Перечень кадастровых номеров существующих земельных участков, на которых линейный объект может быть размещен на условиях сервитута, публичного сервитута

№ пп	Кадастровый номер исходного земельного участка	Адресная характеристика исходного участка	Площадь исходного земельного участка, кв.м	Кадастровые номера расположенных в пределах земельного участка объектов недвижимости	Категория земель исходного земельного участка	Разрешенное использование исходного земельного участка	Правообладатель (правообладатели)	Наличие зарегистрированных прав/ Вид ограничения прав и обременения земельного участка	Возможность установления публичного сервитута
1	38:03:000000:1842	Российская Федерация, Иркутская область, муниципальное образование «Жигаловский район», Жигаловское лесничество, Тутурское участковое лесничество, Тутурская дача, защитные леса, кварталы №№7 (в.1ч, 16ч), 8 (в.3ч, 6ч), Орленгская дача, защитные леса, кварталы №№557 (в.22ч, 23ч), 592 (в.23ч, 24ч, 26ч), 593 (в.3ч, 8ч, 15ч), 594 (в.2ч), 625 (в.22ч), 626 (в.8ч, 13ч, 14ч, 23ч), 627 (в.4ч, 5ч, 6ч, 8ч, 9ч, 13ч, 18ч, 22ч, 23ч), 628 (в.15ч, 19ч, 21ч, 24ч, 27ч), 633 (в.18ч), 662 (в.28ч), 663 (в.2ч, 3ч, 9ч, 12ч, 13ч, 14ч, 15ч, 16ч, 19ч, 20ч, 21ч, 22ч, 23ч, 24ч, 25ч, 26ч), 664 (в.8ч, 11ч, 12ч, 13ч, 14ч, 15ч, 16ч, 17ч, 18ч, 30ч, 31ч, 34ч), 667 (в.37ч, 39ч), 668 (в.23ч, 30ч, 33ч, 34ч, 36ч, 40ч), 669 (в.14ч, 17ч, 18ч, 19ч, 24ч, 25ч)	190358	38:03:000000:2005, 38:03:000000:2008, 38:03:000000:2007, 38:03:000000:2034, 38:03:010102:3042, 38:03:000000:2036, 38:03:000000:2035, 38:03:010102:3033, 38:03:010105:713, 38:03:010105:721, 38:03:010105:720, 38:03:010102:3041, 38:03:010105:723, 38:03:010102:3046, 38:03:010105:736, 38:03:000000:2039, 38:03:000000:2040, 38:00:000000:264666, 38:03:010102:3070, 38:03:000000:2042, 38:03:010102:3068, 38:03:010102:3066, 38:03:010105:978, 38:03:010105:973, 38:03:010105:968, 38:03:010105:961, 38:03:010105:980, 38:03:000000:2056, 38:03:010105:990, 38:03:010105:989, 38:03:010105:993, 38:03:000000:2071, 38:03:010105:1077, 38:03:010105:1080, 38:03:010105:1081, 38:03:000000:2081, 38:03:000000:2082, 38:03:010105:1156, 38:03:010105:1157, 38:03:000000:2087, 38:03:010105:1215, 38:03:000000:2098, 38:03:000000:2099, 38:03:010105:1254, 38:03:000000:2101	Земли лесного фонда	Для выполнения работ по геологическому изучению недр, для разработки месторождений полезных ископаемых, для строительства, реконструкции, эксплуатации линейных объектов	Российская Федерация	Собственность 38:03:000000:1842-38/330/2019-1 28.08.2019/Аренда	Установление публичного сервитута на испрашиваемый срок не повлечет невозможность и затруднение использования земельного участка
2	38:03:000000:1843	Российская Федерация, Иркутская область, муниципальное образование «Жигаловский район», Жигаловское лесничество, Тутурское участковое лесничество, Тутурская дача, защитные леса, кварталы №№ 1 (в.10ч), 7 (в.1ч, 3ч, 16ч), 8 (в.1ч, 3ч, 6ч, 7ч, 14ч, 15ч), 22 (в.3ч), 23 (в.3ч), Орленгская дача, защитные леса, кварталы №№557 (в.22ч, 23ч, 24ч, 25ч, 31ч), 591 (в.4ч, 5ч, 6ч, 9ч, 12ч, 14ч, 31ч), 592 (в.1ч, 2ч, 8ч, 9ч, 11ч, 12ч, 23ч, 26ч, 27ч, 28ч), 593 (в.2ч, 3ч, 4ч, 8ч, 15ч, 17ч), 594 (в.1ч, 2ч, 3ч, 10ч, 13ч, 14ч, 17ч, 21ч, 27ч, 29ч, 31ч, 32ч), 595 (в.1ч, 2ч, 3ч, 4ч, 20ч, 21ч, 29ч, 30ч), 625 (в.22ч, 28ч, 31ч), 626 (в.7ч, 8ч, 9ч, 10ч, 13ч, 14ч, 17ч, 22ч, 23ч, 24ч), 627 (в.1ч, 2ч, 3ч, 4ч, 7ч, 8ч, 9ч, 13ч, 18ч, 22ч, 23ч), 628 (в.15ч, 19ч, 21ч, 24ч, 27ч), 630 (в.9ч, 42ч, 44ч, 45ч), 633 (в.18ч), 663 (в.2ч, 3ч, 8ч, 9ч, 10ч, 12ч, 13ч, 14ч, 15ч, 16ч, 19ч, 20ч, 21ч, 22ч, 24ч, 25ч, 26ч), 664 (в.15ч, 30ч, 34ч), 667 (в.39ч), 668 (в.23ч, 30ч, 33ч, 34ч), 669 (в.14ч, 17ч, 18ч), 697 (в.22ч, 25ч), 698 (в.38ч, 49ч), 699 (в.6ч, 7ч	1196605	38:03:010105:669, 38:03:000000:2005, 38:03:000000:2008, 38:03:000000:2007, 38:03:010105:702, 38:03:010105:701, 38:03:010105:699, 38:03:000000:2034, 38:03:010105:710, 38:03:010105:711, 38:03:010102:3043, 38:03:010102:3042, 38:03:000000:2036, 38:03:010105:722, 38:03:010102:3036, 38:03:010105:718, 38:03:000000:2035, 38:03:010102:3034, 38:03:010105:717, 38:03:010105:716, 38:03:010105:712, 38:03:010105:713, 38:03:010102:3031, 38:03:010105:714, 38:03:010105:715, 38:03:010102:3032, 38:03:010105:721, 38:03:010105:719, 38:03:010102:3039, 38:03:010105:720, 38:03:010102:3037, 38:03:010105:722, 38:03:010105:723, 38:03:010102:3046, 38:00:000000:264659, 38:00:000000:264657, 38:03:010105:741, 38:03:010105:736, 38:03:000000:2039, 38:03:010105:753, 38:03:010105:750, 38:03:000000:2040, 38:03:000000:2041, 38:00:000000:264666, 38:03:010102:3070, 38:03:000000:2042, 38:03:010102:3068, 38:03:000000:2043, 38:03:010105:789, 38:03:010105:790, 38:03:010105:845, 38:03:010105:799,	Земли лесного фонда	Для выполнения работ по геологическому изучению недр, для разработки месторождений полезных ископаемых, для строительства, реконструкции, эксплуатации линейных объектов	Российская Федерация	Собственность 38:03:000000:1843-38/116/2019-1 28.08.2019/Аренда	Установление публичного сервитута на испрашиваемый срок не повлечет невозможность и затруднение использования земельного участка

				38:03:010105:793, 38:03:010105:792, 38:03:010105:794, 38:03:010105:795, 38:03:010105:796, 38:03:010105:797, 38:03:010105:798, 38:03:010105:800, 38:03:010105:808, 38:03:010105:801, 38:03:010105:802, 38:03:010105:804, 38:03:010105:805, 38:03:010105:807, 38:03:010105:806, 38:03:010105:803, 38:03:010105:809, 38:03:010105:810, 38:03:010105:811, 38:03:010105:812, 38:03:010105:813, 38:03:010105:814, 38:03:010105:815, 38:03:010105:816, 38:03:010105:818, 38:03:010105:817, 38:03:010105:819, 38:03:010105:820, 38:03:010105:821, 38:03:010105:822, 38:03:010105:823, 38:03:010105:824, 38:03:010105:825, 38:03:010105:826, 38:03:010105:827, 38:03:010105:828, 38:03:010105:829, 38:03:010105:840, 38:03:010105:830 , 38:03:010105:833, 38:03:010105:835, 38:03:010105:837, 38:03:010105:832, 38:03:010105:841, 38:03:010105:854, 38:03:010105:847, 38:03:010105:848, 38:03:010105:834, 38:03:010105:836, 38:03:010105:838, 38:03:010105:839, 38:03:010105:842, 38:03:010105:843, 38:03:010105:844, 38:03:010105:846, 38:03:010105:849, 38:03:010105:851, 38:03:010105:852, 38:03:010105:850, 38:03:010105:853, 38:03:010105:855, 38:03:010105:857, 38:03:010105:859, 38:03:010105:860, 38:03:010105:912, 38:03:010105:870, 38:03:010105:861, 38:03:010105:863, 38:03:010105:856, 38:03:010105:858, 38:03:010105:862, 38:03:010105:864, 38:03:010105:867, 38:03:010105:865, 38:03:010105:866, 38:03:010105:869, 38:03:010105:868, 38:03:010105:871, 38:03:010105:873, 38:03:010105:872, 38:03:010105:874, 38:03:010105:876, 38:03:010105:877, 38:03:010105:878, 38:03:010105:879, 38:03:010105:880, 38:03:010105:881, 38:03:010105:882, 38:03:010105:883, 38:03:010105:884, 38:03:010105:885, 38:03:010105:887, 38:03:010105:888, 38:03:010105:889, 38:03:010105:890, 38:03:010105:875, 38:03:010105:886, 38:03:010105:891, 38:03:010105:892, 38:03:010105:893, 38:03:010105:894, 38:03:010105:895, 38:03:010105:896, 38:03:010105:906, 38:03:010105:908, 38:03:010105:910, 38:03:010105:914, 38:03:010105:916, 38:03:010105:915, 38:03:010105:918, 38:03:010105:919,						

				38:03:010105:921, 38:03:010105:920, 38:03:010105:922, 38:03:010105:923, 38:03:010105:924, 38:03:010105:925, 38:03:010105:927, 38:03:010105:926, 38:03:010105:928, 38:03:010105:929, 38:03:010105:930, 38:03:010105:931, 38:03:010105:932, 38:03:010105:933, 38:03:010105:934, 38:03:010105:935, 38:03:010105:936, 38:03:010105:937, 38:03:010105:938, 38:03:010105:939, 38:03:010105:979, 38:03:010105:978, 38:03:010105:958, 38:03:010105:957, 38:03:010105:973, 38:03:010105:971, 38:03:010105:969, 38:03:010105:968, 38:03:010105:967, 38:03:010105:966, 38:03:010105:965, 38:03:010105:961, 38:03:010105:970, 38:03:010105:972, 38:03:010105:977, 38:03:010105:975, 38:03:010105:980, 38:03:000000:2056, 38:03:010105:990, 38:03:010105:989, 38:03:010105:992, 38:03:000000:2061, 38:03:010105:994						
3	38:03:000000:1855	Российская Федерация, Иркутская область, муниципальное образование «Жигаловский район», Жигаловское лесничество, Тутурское участковое лесничество, Тутурская дача, защитные леса, кварталы №№1 (в.10ч, 22ч), 7 (в.1ч, 3ч, 4ч, 16ч), 8 (в.1ч, 2ч, 3ч, 5ч, 6ч, 7ч, 14ч, 15ч), 22 (в.2ч, 3ч, 4ч, 16ч), 23 (в.1ч, 3ч, 4ч, 8ч, 17ч), 24 (в.1ч, 20ч), Орленгская дача, защитные леса, кварталы №№557 (в.22ч, 23ч, 24ч, 25ч, 31ч), 559 (в.20ч, 21ч, 22ч, 29ч), 591 (в.4ч, 5ч, 6ч, 9ч, 12ч, 14ч, 16ч, 31ч), 592 (в.1ч, 2ч, 7ч, 8ч, 9ч, 11ч, 12ч, 23ч, 24ч, 26ч, 27ч, 28ч), 593 (в.2ч, 3ч, 4ч, 5ч, 7ч, 8ч, 10ч, 14ч, 15ч, 16ч, 17ч), 594 (в.1ч, 2ч, 3ч, 10ч, 12ч, 13ч, 14ч, 17ч, 21ч, 22ч, 27ч, 29ч, 31ч, 32ч), 595 (в.1ч, 2ч, 3ч, 4ч, 20ч, 21ч, 29ч, 30ч), 625 (в.22ч, 31ч), 626 (в.7ч, 8ч, 9ч, 10ч, 13ч, 14ч, 17ч, 22ч, 23ч, 24ч), 627 (в.1ч, 2ч, 3ч, 4ч, 5ч, 6ч, 7ч, 8ч, 9ч, 13ч, 18ч, 22ч, 23ч, 24ч), 628 (в.1ч, 14ч, 15ч, 19ч, 21ч, 24ч, 27ч), 630 (в.9ч, 42ч, 44ч, 45ч), 633 (в.18ч, 21ч, 22ч), 662 (в.28ч), 663 (в.2ч, 3ч, 4ч, 8ч, 9ч, 10ч, 12ч, 13ч, 14ч, 15ч, 16ч, 19ч, 20ч, 21ч, 22ч, 23ч, 24ч, 25ч, 26ч), 664 (в.8ч, 11ч, 12ч, 13ч, 14ч, 15ч, 16ч, 17ч, 18ч, 29ч, 30ч, 31ч, 34ч), 667 (в.35ч, 37ч, 38ч, 39ч, 40ч, 42ч, 44ч), 668 (в.2ч, 3ч, 13ч, 22ч, 23ч, 27ч, 28ч, 30ч, 31ч, 33ч, 34ч, 36ч, 40ч, 41ч), 669 (в.14ч, 16ч, 17ч, 18ч, 19ч, 24ч, 25ч), 697 (в.14ч, 15ч, 16ч, 22ч, 25ч, 26ч, 27ч), 698 (в.38ч, 39ч, 42ч, 43ч, 48ч, 49ч, 50ч, 55ч), 699 (в.1ч, 3ч, 4ч, 6ч, 7ч, 8ч, 9ч, 16ч, 17ч, 42ч, 44ч)	3409307	38:03:000000:2005, 38:03:000000:2008, 38:03:000000:2007, 38:03:010105:702, 38:03:010105:701, 38:03:010105:699, 38:03:000000:2034, 38:03:010102:3042, 38:03:000000:2036, 38:03:000000:2035, 38:03:010102:3034, 38:03:010102:3033, 38:03:010105:717, 38:03:010105:716, 38:03:010105:712, 38:03:010105:713, 38:03:010102:3032, 38:03:010105:721, 38:03:010102:3039, 38:03:010105:719, 38:03:010105:720, 38:03:010102:3037, 38:03:010102:3041, 38:03:010105:723, 38:03:010102:3045, 38:03:010102:3046, 38:00:000000:264659, 38:00:000000:264657, 38:03:010105:741, 38:03:010105:730, 38:03:010105:736, 38:03:000000:2039, 38:03:010105:753, 38:03:000000:2040, 38:03:010105:752, 38:03:000000:2041, 38:00:000000:264666, 38:03:010102:3070, 38:03:010102:3069, 38:03:000000:2042, 38:03:010102:3068, 38:03:000000:2043, 38:03:010102:3066, 38:03:010102:3095, 38:03:010105:793, 38:03:010105:791, 38:03:010105:801, 38:03:010105:853, 38:03:010105:912, 38:03:010105:904, 38:03:010105:870, 38:03:010105:874, 38:03:010105:890, 38:03:010105:886, 38:03:010105:875, 38:03:010105:894, 38:03:010105:896, 38:03:010105:914, 38:03:010105:928, 38:03:010105:930, 38:03:010105:932, 38:03:010105:939, 38:03:010102:3117, 38:03:010102:3113, 38:03:010105:953,	Земли лесного фонда	Для выполнения работ по геологическому изучению недр, для разработки месторождений полезных ископаемых	Российская Федерация	Собственность 38:03:000000:1855-38/116/2019-1 16.10.2019/Аренда	Установление публичного сервитута на испрашиваемый срок не повлечет невозможность и затруднение использования земельного участка

				38:03:010105:949, 38:03:010105:979, 38:03:010105:978, 38:03:010105:973, 38:03:010105:971, 38:03:010105:969, 38:03:010105:968, 38:03:010105:961, 38:03:010105:972, 38:03:010105:975, 38:03:010105:980, 38:03:000000:2056, 38:03:010105:990, 38:03:010105:989, 38:03:000000:2061, 38:03:010105:993, 38:03:010105:994,38:03:010105:1007, 38:03:000000:2071, 38:03:010105:1087, 38:03:010105:1086, 38:03:010105:1083, 38:03:010105:1078, 38:03:010105:1077, 38:03:010105:1080, 38:03:010105:1081, 38:03:010105:1089, 38:03:000000:2076, 38:03:010105:1120, 38:03:010105:1102, 38:03:010105:1110, 38:03:010105:1107, 38:03:010105:1128, 38:03:010105:1132, 38:03:010105:1133, 38:03:010105:1135, 38:03:000000:2077, 0:0:0:3917, 38:03:010105:1141, 38:00:000000:264777, 38:03:010105:1146, 38:03:000000:2081, 38:03:000000:2082, 38:03:010105:1150, 38:03:010105:1149, 38:00:000000:264779, 38:03:010105:1156, 38:03:010105:1157, 38:03:010105:1192, 38:03:000000:2087, 38:03:010105:1193, 38:03:010105:1215, 38:03:000000:2092, 38:03:000000:2097, 38:03:000000:2098, 38:03:000000:2099, 38:03:000000:2101, 38:03:010105:1253, 38:03:010102:4049, 38:03:010105:1259					
4	38:03:000000:1909	Российская Федерация, Иркутская область, муниципальное образование «Жигаловский район», Жигаловское лесничество, Тутурское участковое лесничество, Тутурская дача, защитные леса, квартала № 23 (в. 8ч, 9ч, 15ч), 24 (в. 1ч, 11ч, 12ч, 14ч, 18ч, 20ч), эксплуатационные леса, квартал № 91 (выдела 24ч, 27ч, 28ч)	22124	0:0:0:3917, 38:00:000000:264777, 38:00:000000:264779	Земли лесного фонда	в целях осуществления геологического изучения недр, разведки и добычи полезных ископаемых	Российская Федерация	Собственность 38:03:000000:1909-38/330/2020-1 28.07.2020	Установление публичного сервитута на испрашиваемый срок не повлечет невозможность и затруднение использования земельного участка
5	38:03:000000:412	Иркутская область, муниципальное образование "Жигаловский район", Жигаловское лесничество, Тутурское участковое лесничество, Орленгская дача, защитные леса, квартал № 484 (выделы 38ч, 39ч, 40ч, 42ч); квартал № 485 (выделы 23ч, 25ч, 39ч, 40ч, 41ч, 42ч); квартал № 521 (выделы 4ч, 5ч, 6ч, 11ч, 14ч, 15ч, 18ч, 19ч, 22ч, 29ч, 31ч, 35ч, 36ч, 37ч); квартал № 557 (выделы 22ч, 23ч, 24ч, 25ч, 29ч); квартал № 558 (выделы 11ч, 12ч, 15ч, 16ч); квартал № 559 (выделы 1ч, 21ч, 22ч, 29ч, 30ч); квартал № 590 (выделы 18ч, 19ч, 25ч, 28ч); квартал № 591 (выделы 4ч, 5ч, 6ч, 9ч, 12ч, 14ч, 16ч, 30ч); квартал № 592 (выделы 1ч, 2ч, 8ч, 9ч, 11ч, 12ч, 23ч, 26ч, 27ч); квартал № 593 (выделы 2ч, 3ч, 4ч, 8ч, 14ч, 15ч); квартал № 594 (выделы 1ч, 2ч, 3ч, 7ч, 8ч, 9ч, 10ч, 11ч, 13ч, 14ч, 17ч, 21ч, 22ч, 27ч, 29ч); квартал №	1572636	38:03:120501:170, 38:03:010105:702, 38:00:000000:264657, 38:03:010105:736, 38:03:010102:3095, 38:03:010105:961, 38:03:000000:2056, 38:03:010105:995, 38:03:010105:994, 38:03:010105:1156, 38:03:010105:1157, 38:03:000000:2092, 38:03:010102:3912, 38:03:000000:2099	Земли лесного фонда	для строительства, реконструкции, эксплуатации линейных объектов	Российская Федерация	Собственность 38-38/001-38/019/001/2016-224/1 29.09.2016	Установление публичного сервитута на испрашиваемый срок не повлечет невозможность и затруднение использования земельного участка

		595 (выделы 1ч, 2ч, 3ч, 4ч, 20ч, 21ч, 29ч, 30ч); квартал № 625 (выделы 16ч, 22ч, 28ч, 29ч, 31ч); квартал № 626 (выделы 7ч, 8ч, 9ч, 10ч, 13ч, 14ч, 17ч, 22ч, 23ч); квартал № 627 (выделы 1ч, 2ч, 3ч, 4ч, 7ч, 8ч, 9ч, 13ч, 18ч, 22ч, 23ч); квартал № 628 (выделы 14ч, 15ч, 16ч, 17ч, 19ч, 21ч, 22ч, 24ч); квартал № 630 (выделы 2ч, 3ч, 4ч, 9ч, 10ч, 12ч, 13ч, 42ч, 44ч); квартал № 632 (выделы 26ч, 27ч, 30ч, 31ч); квартал № 633 (выделы 17ч, 18ч, 29ч,-31ч); квартал № 662 (выделов 26ч, 27ч, 28ч); квартал № 663 (выделы 2ч, 3ч, 8ч, 9ч, 10ч, 12ч, 13ч, 14ч, 15ч, 16ч, 19ч, 20ч, 21ч,22ч, 23ч, 25ч); квартал № 664 (выделы 15ч, 29ч, 31ч, 34ч); квартал № 667 (выделы 3ч, 10ч, 11ч, 12ч, 14ч,18ч, 19ч, 24ч, 28ч, 34ч, 35ч, 37ч, 38ч, 39ч, 40ч, 42ч, 43ч, 44ч, 45ч); квартал № 668 (выделы 23ч, 27ч, 28ч, 30ч, 31ч, 33ч, 34ч, 36ч, 40ч, 41ч); квартал № 669 (выделы 14ч, 16ч, 17ч, 18ч, 19ч, 23ч, 25ч); квартал № 697(выделы 14ч, 16ч, 22ч, 25ч, 26ч, 27ч); квартал № 698 (выделы 17, 18, 38, 39, 42, 43, 49, 50, 55); квартал № 699 (выделы 1ч, 3ч, 4ч, 6ч, 7ч, 8ч, 9ч, 16ч, 17ч, 18ч, 44ч); Тутурская дача, защитные леса, квартал №1 (выдел 10ч); квартал 6 (часть выдела 4); квартал № 7 (выделы 1ч, 2ч, 3ч, 4ч, 16ч); квартал № 8 (выделы 1ч, 3ч, 6ч, 7ч, 14ч, 15ч); квартал № 22 (выделы 1ч, 2ч, 3ч, 4ч); квартал № 23 (выделы 1ч, 3ч, 4ч, 5ч, 8ч, 17ч); квартал № 24 (выделы 1ч, 20ч)							
6	38:03:000000:417	Российская Федерация, Иркутская область, Жигаловский район, Жигаловское лесничество	10790805461	38:03:010102:2557, 38:03:010102:2563, 38:03:010102:2562, 38:03:010102:2558, 38:03:010102:2253, 38:03:010102:2589, 38:03:010102:2598, 38:03:010102:2600, 38:03:010102:2599, 38:03:010102:2608, 38:03:010102:2602, 38:03:010102:2603, 38:03:010102:2617, 38:03:010102:2678, 38:03:010102:2677, 38:03:010105:238, 38:03:010102:2239, 38:03:010102:2597, 38:03:010102:2772, 38:03:010102:2760, 38:03:010102:2727, 38:03:010102:2724, 38:03:010102:2723, 38:03:010102:2720, 38:03:010102:2719, 38:03:010102:2716, 38:03:010102:2715, 38:03:010102:2714, 38:03:010102:2718, 38:03:010102:2759, 38:03:010102:2757, 38:03:010102:2752, 38:03:010102:2751, 38:03:010102:2748, 38:03:010102:2746, 38:03:010102:2741, 38:03:010102:2740, 38:03:010102:2737, 38:03:010102:2736, 38:03:010102:2735, 38:03:010102:2733, 38:03:010102:2731, 38:03:010102:2730, 38:03:010102:2729, 38:03:010102:2732, 38:03:010102:2739, 38:03:010102:2771, 38:03:010102:2770, 38:03:010102:2769, 38:03:010102:2766, 38:03:010102:2765, 38:03:010102:2763, 38:03:010102:2780, 38:03:010102:2776, 38:03:010102:2775, 38:03:010102:2774, 38:03:010102:2782, 38:03:010102:2789, 38:03:010102:2792, 38:03:010102:2604, 38:03:010102:2596, 38:03:010105:1077, 38:03:010105:1081, 38:03:000000:2077, 38:03:000000:2076, 38:03:010105:1156, 38:03:010105:1157, 38:03:010102:3612, 38:03:010102:3714, 38:03:010102:3798, 38:03:010102:3818, 38:03:010105:1215, 38:03:010105:1212, 38:03:010102:3803, 38:03:010102:3805, 38:03:010105:1213, 38:03:010105:1220, 38:03:010102:3828, 38:03:010102:3841,	Земли лесного фонда	Для ведения лесного хозяйства	Российская Федерация	Собственность 38-38-08/007/2008-433 08.07.2008	Установление публичного сервитута на испрашиваемый срок не повлечет невозможность и затруднение использования земельного участка

				38:03:010102:3840, 38:03:010102:3836, 38:03:010102:3845, 38:03:010102:3868, 38:03:010102:3874, 38:03:010105:1228, 38:03:010105:1227, 38:03:010105:1231, 38:03:010105:1232, 38:03:010102:3899, 38:03:010102:3905, 38:03:010102:3903, 38:03:000000:2092, 38:03:010102:3911, 38:03:010102:3912, 38:03:010102:3939, 38:03:010102:3950, 38:03:010102:3942, 38:03:010102:3944, 38:03:010102:3946, 38:03:010102:3948, 38:03:010102:3951, 38:03:000000:2097, 38:03:000000:2098, 38:03:010102:3967, 38:03:010102:3984, 38:03:010102:3985, 38:03:010102:3995, 38:03:000000:2099, 38:03:010102:4036, 38:03:010102:4039, 38:03:010102:4042, 38:03:010102:4045, 38:03:010102:4073, 38:03:010102:4077, 38:03:010102:4107, 38:03:010102:4110, 38:03:010102:4111						
7	38:03:000000:423	Российская Федерация, Иркутская область, муниципальное образование "Жигаловский район", Жигаловское лесничество,Тутурское участковое лесничество, защитные леса, Орленгская дача, кварталы №№ 407 (в.44ч.); 408 (в.26ч, в.36ч., в.40ч.); 409 (в.16ч.,в.26ч.,в.27ч.,в.33ч.,в.37ч.); 410 (в.22ч.,в.24ч.,в.26ч.); 411 (в.6ч.,в.7ч.,в.20ч.,в.27ч.); 412 (в.14ч.,в.17ч.,в.18ч.,в.19ч.,в.20ч.,в.21ч.,в.31ч.); 442(в.26ч.); 445 (в.13ч.,в.14ч.,в.15ч.,в.17ч.,в.20ч.); 446 (в.1ч.,в.2ч.,в.3ч.,в.4ч.,в.5ч.,в.6ч.,в.7ч.,в.10ч.,в.16ч.); 448(в.7ч.,в.9ч.,в.10ч.,в.12ч.,в.41ч.); 449 (в.4ч.,в.6ч.,в.7ч.,в.12ч.,в.13ч.,в.17ч.,в.26ч.); 480 (в.6ч.,в.8ч.,в.9ч.,в.11ч.,в.12ч.); 481 (в.2ч.,в.5ч.,в.6ч.,в.7ч.,в.9ч.,в.10ч.,в.11ч.,в.16ч.,в.17ч.,в.19ч.,в.20ч.,в.18ч.); 482 (в.9ч.,в.10ч.,в.8ч.,в.13ч.,в.16ч.,в.17ч.,в.25ч.,в.23ч.); 485 (в.42ч.); 487 (в.17ч.,в.19ч.,в.27ч.,в.31ч.); 492 (в.4ч.); 515 (в.46ч.); 516 (в.5ч.,в.10ч.,в.13ч.,в.14ч.,в.21ч.,в.22ч.,в.24ч.); 517 (в.1ч.,в.5ч.,в.24ч.); 519 (в.2ч.,в.3ч.,в.4ч.,в.7ч.,в.8ч.,в.9ч.,в.10ч.,в.13ч.,в.14ч.,в.16ч.,в.19ч.); 520 (в.23ч.); 521 (в.29ч.,в.30ч.); 524 (в.6ч.,в.22ч.); 525 (в.1ч.,в.2ч.,в.10ч.,в.11ч.,в.12ч.,в.16ч.,в.17ч.,в.21ч.,в.26ч.,в.23ч.); 527 (в.13ч.,в.14ч.,в.15ч.,в.17ч.,в.20ч.); 553 (в.11ч.,в.12ч.,в.28ч.,в.50ч.); 557 (в.7ч.,в.8ч.,в.22ч.,в.23ч.,в.25ч.,в.29ч.); 558 (в.1ч.,в.3ч.,в.5ч.,в.14ч.,в.20ч.); 563 (в.1ч.,в.2ч.,в.11ч.,в.13ч.,в.15ч.,в.16ч.,в.22ч.,в.25ч.); 564 (в.5ч.,в.8.,в.10ч.,в.15ч.,в.18ч.,в.25ч.); 565 (в.1ч.,в.6ч.,в.10ч.,в.19ч.); 566 (в.9ч.); 592 (в.23ч.,в.24ч.,в.26ч.); 593 (в.3ч.,в.4ч.,в.7ч.,в.8ч.,в.10ч.,в.15ч.,в.14ч.); 594 (в.1ч.,в.2ч.,в.3ч.,в.7ч.,в.13ч.,в.26ч.,в.29ч.,в.27ч.); 600 (в.4ч.,в.5.,в.11ч.,в.12ч.,в.13ч.,в.14ч.,в.16ч.,в.17ч.,в.18ч.,в.19ч.,в.21ч.,в.26ч.,в.27ч.,в.28ч.,в.30ч.,); 601 (в.9ч.,в.10ч,в.11ч.,в.12ч.,в.16ч.,в.17ч.,в.18ч.,в.20ч.,в.21ч.,в.26ч.,); 625 (в.16ч.,в.22ч.); 626 (в.7ч.,в.8ч.,в.9ч.,в.10ч.,в.13ч.,в.14ч.,в.23ч.); 627 (в.1ч.,в.2ч.,в.3ч.,в.4ч.,в.5ч.,в.6ч.,в.7ч.,в.8ч.,в.9ч.,в.13ч.,в.18ч.,в.23ч.,в.22ч.); 628 (в.15ч.,в.19ч.,в.21ч.,в.24ч.); 630 (в.2ч.);632(в.26ч.,в.27ч.,в.31ч.); 633 (в.12ч.,в.13ч.,в.16ч.,в.17ч.,в.18ч.,в.31ч.,29ч.); 634 (в.4ч.,в.5ч.,в.6ч.,в.7ч.,в.8ч.,в.9ч.,в.20ч.); 635 (в.5ч.,в.6ч.,в.7ч.,в.8ч.,в.9ч.,в.10ч.,в.11ч.,в.12ч.,в.13ч.,в.15ч.,в.16ч.,в.3	646631	38:00:000000:264666, 38:03:010105:995, 38:03:010105:994, 38:03:010105:997, 38:03:000000:2072, 38:03:000000:2070, 38:03:010105:1077, 38:03:010105:1081, 38:03:000000:2076, 38:03:010105:1156, 38:03:010105:1157, 38:03:010102:3600, 38:03:010102:3601, 38:03:000000:2099	Земли лесного фонда	Для строительства, реконструкции, эксплуатации линейных объектов	Российская Федерация	Собственность 38:03:000000:423-38/001/2017-1 14.04.2017	Установление публичного сервитута на испрашиваемый срок не повлечет невозможность и затруднение использования земельного участка

		4ч.); 636 (в.4ч.,в.5ч.,в.10ч.,в.17ч.,в.19ч.,в.20ч.,в.25ч.); 662 (в.27ч.,в.28ч.); 663 (в.2ч.,в.3ч.,в.8ч.,в.9ч.,в.12ч.,в.13ч.,в.14ч.,в.15ч.,в.16ч.,в.19ч.,в.20ч.,в.21ч.,в.22ч.,в.25ч.,в.23ч.); 664 (в.8ч.,в.11ч.,в.12ч.,в.13ч.,в.14ч.,в.15ч.,в.16ч.,в.17ч.,в.18ч.,в.32ч.,в.34ч.,в.31ч.); 665 (в.11ч.,в.15ч.,в.46ч.); 667 (в.3ч.,в.12ч.,в.13ч.,в.14ч.,в.18ч.,в.19ч.,в.24ч.,в.34ч.,в.37ч.,в.38ч.,в.39ч.,в.40ч.,в.42ч.,в.43ч.,в.44ч.,в.45ч.); 668 (в.23ч.,в.27ч.,в.28ч.,в.30ч.,в.33ч.,в.34ч.,в.36ч.,в.40ч.,в.41ч.); 669 (в.14ч.,в.16ч.,в.17ч.,в.18ч.,в.19ч.,в.25ч.); 697 (в.16ч.,в.22ч.,в.25ч.,в.26ч.,в.35ч.); 698 (в.38ч.,в.40ч.,в.42ч.,в.43ч.,в.49ч.,в.50ч.,в.51ч.,в.56ч.); 699 (в.4ч.,в.7ч.,в.9ч.,в.8.,в.16ч.,в.17ч.,в.18ч.,в.19ч.,в.44ч.); Тутурская дача: кварталы №№1 (в.10ч.,в.20ч.); 2 (в.11ч.,в.13ч.,в.21ч.,в.22ч.,в.25ч.); 3 (в.3ч.,в.4ч.,в.5ч.,в.6ч.,в.12ч.,в.23ч.,в.30ч.); 6 (в.10ч.,в.13ч.,в.14ч.); 7							
8	38:03:010105:242	Иркутская область, Жигаловский район, Жигаловское лесничество, эксплуатационные леса, Тутурское участковое лесничество, Тутурская дача, кварталы №№ 57-67, 92-95, 97-101, 102ч, 103ч, 125-128, 133-135, 139, 140, 157-162, 165-172, 189-204, 234, 235, 241-248, 285-290, 325-327, 363-365	649888554	-	Земли лесного фонда	для заготовки древесины	Российская Федерация	Собственность 38-38-19/004/2013-280 23.12.2013	Установление публичного сервитута на испрашиваемый срок не повлечет невозможность и затруднение использования земельного участка
9	38:03:010105:251	Иркутская область, муниципальное образование "Жигаловский район", Жигаловское лесничество,Тутурское участковое лесничество, Тутурская дача, защитные леса: квартал № 6 (части выделов 4,13,14); квартал № 7 (части выделов 1,2,6,7,8,11,14,16); квартал № 8 (части выделов 10,15); квартал № 11 (части выделов 16,18,19,20,21,22); квартал № 12 (части выделов 19,25); квартал № 20 (части выделов 1,2,3,4,18); квартал № 21 (части выделов 1,7,8,11,12,13,21,22); квартал № 22 (части выделов 6,9,11,12,15,16); квартал № 23 (части выделов 11,12,17); квартал № 24 (части выделов 12,13,16,20); квартал № 25 (части выделов 8,11,12,13,14,15,16,18); квартал № 26 (части выделов 6,8,9,12,13,16); квартал № 34 (части выделов 1,2,17,18); эксплуатационные леса: квартал № 29 (части выделов 15,16,23); квартал № 30 (части выделов 2,3,5,7,8,18); квартал № 31 (части выделов 3,25); квартал № 32 (части выделов 1,2,3,20); квартал № 33 (части выделов 1,2,3,18); квартал № 35 (части выделов 1,2,20); квартал № 36 (части выделов 1,3,5,16,17)	66761	38:00:000000:264666, 38:03:010105:765, 38:03:010105:758, 38:03:010105:994	Земли лесного фонда	для строительства, реконструкции, эксплуатации линейных объектов	Российская Федерация	Собственность 38-38/019-38/019/004/2016-1531/1 30.11.2016	Установление публичного сервитута на испрашиваемый срок не повлечет невозможность и затруднение использования земельного участка
10	38:03:010105:256	Иркутская область, муниципальное образование "Жигаловский район", Жигаловское лесничество, Тутурское участковое лесничество, Тутурская дача, защитные леса, квартал № 7 (в. 4ч), квартал № 8 (в. 5ч, в. 6ч, в. 11ч, в. 13ч, в. 14ч, в. 15ч), квартал № 21 (в. 3ч, в. 4ч, в. 6ч, в. 9ч, в. 22ч), квартал № 22 (в. 2ч, в. 5ч, в. 6ч, в. 7ч, в. 16ч), квартал № 23 (в. 7ч, в. 8ч, в. 9ч, в. 10ч, в. 17ч), квартал № 24 (в. 4ч, в. 5ч, в. 7ч, в. 8ч, в. 9ч, в. 10ч, в. 18ч, в. 20ч), квартал № 25 (в. 5ч, в. 6ч, в. 7ч, в. 18ч), квартал № 26 (в. 3ч, в. 6ч, в. 8ч, в. 9ч, в. 11ч, в. 16ч), квартал № 9 (в. 15ч, в. 16ч), квартал № 10 (в. 13ч, в. 5ч, в. 10ч, в. 14ч, в. 15ч), квартал № 11 (в. 16ч, в. 18ч, в. 22ч), квартал № 12 (в. 19ч, в. 18ч, в. 20ч, в. 14ч, в. 21ч,	256817	38:03:010105:1137, 0:0:0:3917, 38:00:000000:264777, 38:03:010105:1147, 38:03:010105:1151, 38:03:010105:1148, 38:03:010105:1149, 38:03:010105:1153, 38:03:010105:1154, 38:00:000000:264779	Земли лесного фонда	Для строительства, реконструкции, эксплуатации линейных объектов	Российская Федерация	Собственность 38:03:010105:256-38/019/2017-1 25.01.2017	Установление публичного сервитута на испрашиваемый срок не повлечет невозможность и затруднение использования земельного участка

		в. 25ч), квартал № 13 (в. 14ч, в. 15ч, в. 16ч, в. 8ч, в. 17ч, в. 18ч), квартал № 14 (в. 12ч, в. 13ч, в. 9ч, в. 18ч, в. 14ч, в. 15ч, в. 16ч, в. 11ч, в. 22ч), Тутурское участковое лесничество, Орленгская дача, квартал № 697 (в. 23ч, в. 24ч, в. 35ч), квартал № 700 (в. 30ч), Жигаловское лесничество, Тутурское участковое лесничество, Тутурская дача, эксплуатационные леса, квартал № 27 (в. 6ч, в. 10ч, в. 11ч), квартал № 28 (в. 9 ч, в. 5ч, в. 4ч, в. 19ч)							
11	38:03:010105:257	Иркутская область, муниципальное образование «Жигаловский район», Жигаловское лесничество, Тутурское участковое лесничество, Тутурская дача, эксплуатационные леса, квартал № 36 (в. 1ч.)	28	-	Земли лесного фонда	Для выполнения работ по геологическому изучению недр, для разработки месторождений полезных ископаемых	Российская Федерация	Собственность 38:03:010105:257-38/019/2017-1 25.01.2017	Установление публичного сервитута на испрашиваемый срок не повлечет невозможность и затруднение использования земельного участка
12	38:03:010105:258	Российская Федерация, Иркутская область, муниципальное образование «Жигаловский район», Жигаловское лесничество, Тутурское участковое лесничество, Тутурская дача, защитные леса, участок № 1, эксплуатационные леса, кварталы №№ 36 (в. 1ч, 2ч, 3ч, 4ч, 6ч, 7ч, 10ч, 12ч, 14ч, 16ч, 17ч), 71 (в. 4ч, 5ч, 6ч, 7ч, 13ч, 16ч, 17ч), 72 (в. 11ч, 13ч, 14ч, 15ч, 16ч, 17ч, 18ч, 21ч, 23ч), 108 (в. 12ч, 33ч), участок № 2, участок № 3	74741	38:00:000000:264666, 38:03:010105:997	Земли лесного фонда	Для выполнения работ по геологическому изучению недр, для разработки месторождений полезных ископаемых	Российская Федерация	Собственность 38:03:010105:258-38/019/2017-1 25.01.2017	Установление публичного сервитута на испрашиваемый срок не повлечет невозможность и затруднение использования земельного участка
13	38:03:010105:262	Российская Федерация, Иркутская область, муниципальное образование «Жигаловский район», Жигаловское лесничество, Тутурское участковое лесничество, Тутурская дача, эксплуатационные леса, квартал № 36 (в. 1ч)	23	-	Земли лесного фонда	для выполнения работ по геологическому изучению недр, разработки месторождений полезных ископаемых	Российская Федерация	Собственность 38:03:010105:262-38/001/2017-1 02.06.2017	Установление публичного сервитута на испрашиваемый срок не повлечет невозможность и затруднение использования земельного участка
14	38:03:010105:263	Российская Федерация, Иркутская область, муниципальное образование «Жигаловский район», Жигаловское лесничество, Тутурское участковое лесничество, Тутурская дача, эксплуатационные леса, кварталы № № 36 (в. 1ч, 2ч, 3ч, 4ч, 6ч, 7ч, 10ч, 12ч, 14ч, 16ч, 17ч), 71 (в. 4ч, 5ч, 6ч, 7ч, 13ч, 16ч, 17ч), 72 (в. 11ч, 13ч, 14ч, 15ч, 16ч, 17ч, 18ч, 21ч, 23ч), 108 (в. 12ч, 33ч), участок № 2, участок № 3	69369	-	Земли лесного фонда	для выполнения работ по геологическому изучению недр, разработки месторождений полезных ископаемых	Российская Федерация	Собственность 38:03:010105:263-38/001/2017-1 14.06.2017	Установление публичного сервитута на испрашиваемый срок не повлечет невозможность и затруднение использования земельного участка
15	38:03:010105:529	Российская Федерация, Иркутская область, муниципальное образование «Жигаловский район», Жигаловское лесничество, Тутурское участковое лесничество, Тутурская дача, защитные леса, квартал № 24 (в. 7ч, 8ч, 10ч, 12ч, 14ч)	40797	-	Земли лесного фонда	В целях осуществления геологического изучения недр, разведки и добычи полезных ископаемых, для строительства, реконструкции, эксплуатации линейных объектов	Российская Федерация	Собственность 38:03:010105:529-38/115/2020-1 21.07.2020/Аренда	Установление публичного сервитута на испрашиваемый срок не повлечет невозможность и затруднение использования земельного участка
16	38:03:010105:530	Российская Федерация, Иркутская область, муниципальное образование «Жигаловский район», Жигаловское лесничество, Тутурское участковое лесничество, Тутурская дача, защитные леса, квартал № 24 (в. 12ч)	139	38:00:000000:264666	Земли лесного фонда	в целях осуществления геологического изучения недр, разведки и добычи полезных ископаемых, для строительства, реконструкции, эксплуатации линейных объектов	Российская Федерация	Собственность 38:03:010105:530-38/330/2020-1 22.07.2020/Аренда	Установление публичного сервитута на испрашиваемый срок не повлечет невозможность и затруднение использования земельного участка

17	38:03:010105:541	Российская Федерация, Иркутская область, муниципальное образование «Жигаловский район», Жигаловское лесничество, Тутурское участковое лесничество, Тутурская дача, защитные леса, квартал № 7 (в. 1ч, 3ч)	10303	38:03:010105:750, 38:00:000000:264666, 38:03:010105:995, 38:03:010105:994	Земли лесного фонда	Для строительства, реконструкции, эксплуатации линейных объектов	Российская Федерация	Собственность 38:03:010105:541-38/116/2020-1 27.10.2020	Установление публичного сервитута на испрашиваемый срок не повлечет невозможность и затруднение использования земельного участка
18	38:03:010105:542	Российская Федерация, Иркутская область, муниципальное образование «Жигаловский район», Жигаловское лесничество, Тутурское участковое лесничество, Тутурская дача, защитные леса, кварталы №№ 1 (в. 20ч), 7 (в. 1ч, 2ч, 3ч, 6ч), 11 (в. 21ч), Орленгская дача, защитные леса, кварталы №№ 564 (в. 8ч), 565 (в. 10ч)	6548	38:03:010105:750, 38:00:000000:264666, 38:03:010105:995, 38:03:010105:994, 38:03:010105:997	Земли лесного фонда	Для строительства, реконструкции, эксплуатации линейных объектов	Российская Федерация	Собственность 38:03:010105:542-38/116/2020-1 27.10.2020	Установление публичного сервитута на испрашиваемый срок не повлечет невозможность и затруднение использования земельного участка
19	38:03:010105:543	Российская Федерация, Иркутская область, муниципальное образование «Жигаловский район», Жигаловское лесничество, Тутурское участковое лесничество, Тутурская дача, эксплуатационные леса, кварталы №№ 29 (в. 16ч), 60 (в. 3ч, 6ч, 7ч, 27ч), 61 (в. 3ч, 4ч, 5ч, 20ч, 21ч), 62 (в. 1ч, 2ч, 5ч, 6ч, 7ч, 20ч), 63 (в. 3ч, 4ч, 6ч, 7ч, 8ч, 11ч, 23ч, 24ч, 36ч, 37ч), защитные леса, квартал № 26 (в. 12ч)	29005	38:00:000000:264666, 38:03:010105:994	Земли лесного фонда	Для строительства, реконструкции, эксплуатации линейных объектов, для заготовки древесины	Российская Федерация	Собственность 38:03:010105:543-38/330/2020-1 27.10.2020	Установление публичного сервитута на испрашиваемый срок не повлечет невозможность и затруднение использования земельного участка
20	38:03:010105:544	Российская Федерация, Иркутская область, муниципальное образование «Жигаловский район», Жигаловское лесничество, Тутурское участковое лесничество, Тутурская дача, защитные леса, квартал № 7 (в. 2ч, 6ч)	4415	38:03:010105:995, 38:03:010105:994	Земли лесного фонда	Для строительства, реконструкции, эксплуатации линейных объектов	Российская Федерация	Собственность 38:03:010105:544-38/116/2020-1 27.10.2020	Установление публичного сервитута на испрашиваемый срок не повлечет невозможность и затруднение использования земельного участка
21	38:03:010105:547	Российская Федерация, Иркутская область, муниципальное образование «Жигаловский район», Жигаловское лесничество, Тутурское участковое лесничество, Тутурская дача, защитные леса, кварталы №№ 7 (в. 2ч, 6ч), 11 (в. 21ч)	6246	38:03:010105:725, 38:03:010105:754, 38:03:010105:755, 38:03:010105:756, 38:00:000000:264666, 38:03:010105:771, 38:03:010105:757, 38:03:010105:770, 38:03:010105:765, 38:03:010105:762, 38:03:010105:761, 38:03:010105:758, 38:03:010105:759, 38:03:010105:760, 38:03:010105:764, 38:03:010105:763, 38:03:010105:766, 38:03:010105:767, 38:03:010105:769, 38:03:010105:995, 38:03:010105:994, 38:03:010105:997	Земли лесного фонда	Для строительства, реконструкции, эксплуатации линейных объектов	Российская Федерация	Собственность 38:03:010105:547-38/330/2020-1 29.10.2020	Установление публичного сервитута на испрашиваемый срок не повлечет невозможность и затруднение использования земельного участка
22	38:03:010105:548	Российская Федерация, Иркутская область, муниципальное образование «Жигаловский район», Жигаловское лесничество, Тутурское участковое лесничество, Тутурская дача, защитные леса, кварталы №№ 7 (в. 2ч, 3ч, 6ч), 11 (в. 21ч)	7048	38:00:000000:264666, 38:03:010105:994, 38:03:010105:997	Земли лесного фонда	для строительства, реконструкции и эксплуатации линейных объектов	Российская Федерация	Собственность 38:03:010105:548-38/330/2020-1 29.10.2020	Установление публичного сервитута на испрашиваемый срок не повлечет невозможность и затруднение использования земельного участка
23	38:03:010105:549	Российская Федерация, Иркутская область, муниципальное образование «Жигаловский район», Жигаловское лесничество, Тутурское участковое лесничество, Тутурская дача, защитные леса, кварталы №№ 1 (в. 19ч, 20ч), 2 (в. 11ч, 12ч, 13ч, 17ч, 18ч, 19ч, 21ч, 27ч), 3 (в. 3ч, 4ч, 5ч, 6ч, 30ч), 11 (в. 3ч, 7ч, 11ч, 18ч, 21ч, 22ч), Орленгская дача, защитные леса, кварталы №№ 489 (в. 19ч, 21ч, 27ч), 526 (в. 4ч, 26ч), 564 (в. 3ч, 7ч, 8ч, 10ч, 15ч), 565 (в. 10ч, 14ч, 15ч, 19ч), 601 (в. 3ч, 4ч, 10ч, 12ч, 18ч, 26ч), 636 (в. 17ч, 19ч, 20ч)	107172	38:03:010105:994, 38:03:010105:997, 0:0:0:3917, 38:00:000000:264777, 38:00:000000:264779	Земли лесного фонда	Для строительства, реконструкции, эксплуатации линейных объектов	Российская Федерация	Собственность 38:03:010105:549-38/116/2020-1 29.10.2020	Установление публичного сервитута на испрашиваемый срок не повлечет невозможность и затруднение использования земельного участка
24	38:03:010105:550	Российская Федерация, Иркутская область, муниципальное образование «Жигаловский район», Жигаловское лесничество, Тутурское участковое лесничество, Тутурская дача, Эксплуатационные леса, квартал №36 (в. 1ч)	212	38:00:000000:264666, 38:03:010105:997	Земли лесного фонда	для строительства, реконструкции, эксплуатации линейных объектов, в целях осуществления геологического изуче-	Российская Федерация	Собственность 38:03:010105:550-38/330/2020-1 30.10.2020	Установление публичного сервитута на испрашиваемый срок не повлечет невозможность и затруднение использования земельного участка

						ния недр, разведки и добычи полезных ископаемых			
25	38:03:010105:553	Российская Федерация, Иркутская область, муниципальное образование «Жигаловский район», Жигаловское лесничество, Тутурское участковое лесничество, Тутурская дача, эксплуатационные леса, кварталы №№ 29 (в. 15ч, 16ч), 30 (в. 2ч, 3ч, 5ч, 7ч, 8ч, 18ч), 31 (в. 3ч, 25ч), 32 (в. 1ч, 2ч, 3ч, 20ч), 33 (в. 1ч, 2ч,3ч, 4ч, 18ч), 35 (в. 1ч, 2ч, 19ч, 20ч), 36 (в. 1ч, 3ч, 5ч, 16ч, 17ч), защитные леса, кварталы №№ 1 (в. 19ч, 20ч), 2 (в. 11ч, 12ч, 13ч, 17ч, 18ч, 19ч, 21ч, 27ч), 3 (в. 3ч, 4ч, 5ч, 6ч, 30ч), 6 (в. 14ч), 7 (в. 1ч, 2ч, 3ч, 7ч, 11ч, 13ч, 16ч, 6ч,14ч), 8 (в. 15ч, 10ч), 11 (в. 3ч, 7ч, 11ч, 16ч, 18ч, 19ч, 20ч, 21ч, 22ч), 14 (в.23ч, 24ч, 25ч, 26ч), 20 (в. 2ч, 3ч, 4ч, 18ч, 1ч), 21 (в. 1ч, 7ч, 11ч, 12ч, 13ч, 21ч,22ч), 22 (в. 6ч, 9ч, 11ч, 12ч, 14ч, 15ч, 16ч), 23 (в. 11ч, 12ч, 15ч, 17ч), 24 (в.12ч, 16ч, 20ч, 13ч), 25 (в. 8ч, 11ч, 13ч, 14ч, 15ч, 16ч, 18ч, 12ч), 26 (в. 6ч, 8ч,9ч, 12ч, 13ч, 15ч, 16ч), 34 (в. 1ч, 2ч, 13ч, 14ч); Орленгская дача, защитные леса, кварталы №№ 489 (в. 19ч, 21ч, 27ч), 526 (в. 4ч, 15ч, 21ч, 22ч, 26ч), 564 (в. 3ч, 7ч, 8ч, 10ч, 15ч, 25ч), 565 (в. 10ч, 14ч, 15ч, 19ч), 601 (в. 3ч, 4ч, 10ч,12ч, 18ч, 26ч), 636 (в. 10ч, 17ч, 19ч, 20ч, 27ч, 28ч)	2165030	38:03:010105:750, 38:00:000000:264666, 38:03:010105:765, 38:03:010105:758, 38:03:010105:995, 38:03:010105:994, 38:03:010105:997, 38:00:000000:264777, 38:00:000000:264779	Земли лесного фонда	для строительства, реконструкции и эксплуатации линейных объектов	Российская Федерация	Собственность 38:03:010105:553-38/330/2020-1 30.10.2020/Аренда	Установление публичного сервитута на испрашиваемый срок не повлечет невозможность и затруднение использования земельного участка
26	38:03:010105:555	Российская Федерация, Иркутская область, муниципальное образование «Жигаловский район», Жигаловское лесничество, Тутурское участковое лесничество, Тутурская дача, эксплуатационные леса, кварталы №№ 29 (в. 16ч), 60 (в. 3ч, 4ч, 6ч, 7ч, 27ч), 61 (в. 3ч, 4ч, 5ч, 20ч, 21ч), 62 (в. 1ч, 2ч, 5ч, 6ч, 7ч, 20ч), 63 (в. 3ч, 4ч, 6ч, 7ч, 8ч, 11ч, 23ч, 24ч, 36ч, 37ч), защитные леса, квартал № 26 (в. 12ч)	226661	38:00:000000:264666, 38:03:010105:994	Земли лесного фонда	Для строительства, реконструкции, эксплуатации линейных объектов, для заготовки древесины	Российская Федерация	Собственность 38:03:010105:555-38/116/2020-1 02.11.2020	Установление публичного сервитута на испрашиваемый срок не повлечет невозможность и затруднение использования земельного участка
27	38:03:010105:556	Российская Федерация, Иркутская область, муниципальное образование «Жигаловский район», Жигаловское лесничество, Тутурское участковое лесничество, Тутурская дача, эксплуатационные леса, квартал № 36 (в. 1ч)	151	38:00:000000:264666, 38:03:010105:997	Земли лесного фонда	для строительства, реконструкции, эксплуатации линейных объектов, в целях осуществления геологического изучения недр, разведки и добычи полезных ископаемых	Российская Федерация	Собственность 38:03:010105:556-38/116/2020-1 02.11.2020	Установление публичного сервитута на испрашиваемый срок не повлечет невозможность и затруднение использования земельного участка
28	38:03:010105:557	Российская Федерация, Иркутская область, муниципальное образование "Жигаловский район", Жигаловское лесничество, Тутурское участковое лесничество, Тутурская дача, защитные леса, квартал №24 (в.12ч)	1004	38:03:010105:994	Земли лесного фонда	Для строительства, реконструкции и эксплуатации линейных объектов, в целях осуществления геологического изучения недр, разведки и добычи полезных ископаемых	Российская Федерация	Собственность 38:03:010105:557-38/116/2020-1 02.11.2020	Установление публичного сервитута на испрашиваемый срок не повлечет невозможность и затруднение использования земельного участка
29	38:03:010105:558	Российская Федерация, Иркутская область, муниципальное образование «Жигаловский район», Жигаловское лесничество, Тутурское участковое лесничество, Тутурская дача, эксплуатационные леса, кварталы №№ 29 (в. 15ч, 16ч), 30 (в. 2ч, 3ч, 5ч, 7ч, 8ч, 18ч), 31 (в. 3ч, 25ч), 32 (в. 1ч, 2ч, 3ч, 20ч), 33 (в. 1ч, 2ч, 3ч, 4ч, 18ч), 35 (в. 1ч, 2ч, 19ч, 20ч), 36 (в. 1ч, 3ч, 5ч, 16ч, 17ч), защитные леса, кварталы №№ 7 (в. 2ч, 7ч, 11ч, 13ч, 6ч, 14ч), 8 (в. 15ч, 10ч), 11 (в. 16ч, 18ч, 19ч, 20ч, 21ч, 22ч), 20 (в. 2ч, 3ч, 4ч, 18ч, 1ч), 21 (в. 1ч, 7ч, 11ч, 12ч, 13ч, 21ч, 22ч), 22 (в. 6ч, 9ч, 11ч, 12ч, 14ч, 15ч, 16ч), 23 (в. 11ч, 12ч, 15ч, 17ч), 24 (в. 12ч, 16ч, 20ч, 13ч), 25 (в. 8ч, 11ч, 13ч, 14ч, 15ч, 16ч, 18ч, 12ч), 26 (в. 6ч, 8ч, 9ч, 12ч, 13ч, 15ч, 16ч), 34 (в. 1ч, 2ч, 13ч, 14ч)	148552	38:03:010105:725, 38:03:010105:750, 38:03:010105:754, 38:00:000000:264666, 38:03:010105:771, 38:03:010105:765, 38:03:010105:761, 38:03:010105:758, 38:03:010105:759, 38:03:010105:764, 38:03:010105:766, 38:03:010105:767, 38:03:010105:995, 38:03:010105:994, 38:03:010105:997	Земли лесного фонда	Для строительства, реконструкции, эксплуатации линейных объектов	Российская Федерация	Собственность 38:03:010105:558-38/116/2020-1 03.11.2020	Установление публичного сервитута на испрашиваемый срок не повлечет невозможность и затруднение использования земельного участка

30	38:03:010105:560	Российская Федерация, Иркутская область, муниципальное образование «Жигаловский район», Жигаловское лесничество, Тутурское участковое лесничество, Тутурская дача, эксплуатационные леса, квартал № 36 (в. 1ч)	28	-	Земли лесного фонда	для строительства, реконструкции, эксплуатации линейных объектов, в целях осуществления геологического изучения недр, разведки и добычи полезных ископаемых	Российская Федерация	Собственность 38:03:010105:560-38/330/2020-1 09.11.2020	Установление публичного сервитута на испрашиваемый срок не повлечет невозможность и затруднение использования земельного участка
31	38:03:010105:1027	Российская Федерация, Иркутская область, муниципальное образование «Жигаловский район», Жигаловское лесничество, Тутурское участковое лесничество, эксплуатационные леса, кварталы №№ 27 (в. 6ч., 10ч., 11ч.), 28 (в. 3ч., 4ч., 19ч.), 30 (в. 5ч., 14ч., 16ч.), 31 (в. 11ч., 13ч., 14ч., 15ч., 25ч.), защитные леса, кварталы №№ 9 (в. 15ч.), 23 (в. 10ч.), 24 (в. 4ч., 5ч., 6ч., 8ч., 9ч., 19ч., 20ч), 25 (в. 5ч., 6ч., 18ч.), 26 (в. 3ч., 6ч., 11ч., 16ч.), в. 28ч., 29ч	34830	-	Земли лесного фонда	строительство, реконструкция, эксплуатация линейных объектов, осуществление геологического изучения недр, разведка и добыча полезных ископаемых	Российская Федерация	Собственность 38:03:010105:1027-38/357/2024-1 21.10.2024	Установление публичного сервитута на испрашиваемый срок не повлечет невозможность и затруднение использования земельного участка
32	38:03:010105:1028	Российская Федерация, Иркутская область, муниципальное образование «Жигаловский район», Жигаловское лесничество, Тутурское участковое лесничество, эксплуатационные леса, кварталы №№ 27 (в. 6ч., 10ч., 11ч.), 28 (в. 3ч., 4ч., 5ч., 19ч.), 29(в. 2ч., 7ч., 23ч.), 30 (в. 1ч., 4ч., 5ч., 14ч., 18ч.), 31 (в. 6ч., 11ч., 13ч., 14ч., 15ч.), защитные леса, кварталы №№ 7(в. 1ч., 15ч.), 8 (в. 1ч., 2ч., 6ч., 7ч.), 8ч, 9 (в. 15ч., 17ч.), 21ч, 22 (в. 2ч., 3ч., 4ч., 16ч.), 22ч, 23 (в. 1ч., 3ч., 4ч., 10ч., 17ч.), 24 (в. 3ч., 4ч., 5ч., 6ч., 8ч., 9ч., 18ч., 19ч.), 25 (в. 5ч., 6ч., 18ч.), 26 (в. 3ч., 6ч., 11ч., 16ч.), 28ч, 29ч; Орленгское участковое лесничество, кварталы №№ 667 (в. 14ч., 16ч., 22ч., 25ч.)	127748	-	Земли лесного фонда	строительство, реконструкция, эксплуатация линейных объектов, осуществление геологического изучения недр, разведка и добыча полезных ископаемых	Российская Федерация	Собственность № 38:03:010105:1028-38/357/2024-1 от 21.10.2024/ Аренда	Установление публичного сервитута на испрашиваемый срок не повлечет невозможность и затруднение использования земельного участка
33	38:03:010105:1029	Российская Федерация, Иркутская область, муниципальное образование «Жигаловский район», Жигаловское лесничество, Тутурское участковое лесничество, эксплуатационные леса, кварталы №№ 27 (в. 6ч., 10ч.), 28 (в. 4ч., 5ч., 6ч., 9ч., 19ч.), 29 (в. 2ч., 7ч., 23ч.), 30 (в. 1ч., 4ч., 5ч., 12ч., 14ч., 16ч., 18ч.), 31 (в. 11ч., 13ч., 14ч., 15ч., 23ч.), 32 (в. 11ч., 12ч., 18ч., 20ч.), защитные леса, кварталы № №9, 23 (в. 4ч.), 24 (в. 4ч., 5ч., 7ч., 8ч., 9ч.), 25 (в. 5ч., 6ч., 7ч., 18ч.), 26 (в. 3ч., 16ч.), 28ч, 29ч	198755	-	Земли лесного фонда	строительство, реконструкция, эксплуатация линейных объектов, осуществление геологического изучения недр, разведка и добыча полезных ископаемых	Российская Федерация	Собственность № 38:03:010105:1029-38/357/2024-1 от 21.10.2024/ Аренда	Установление публичного сервитута на испрашиваемый срок не повлечет невозможность и затруднение использования земельного участка
34	38:03:010105:1041	Российская Федерация, Иркутская область, муниципальное образование «Жигаловский район», Жигаловское лесничество, Тутурское участковое лесничество, эксплуатационные леса, кварталы №№ 27 (в. 6ч., 10ч., 11ч.), 28ч., 29ч., 30 (в. 1ч., 4ч., 5ч., 12ч., 14ч., 16ч., 18ч.), 31 (в. 6ч., 11ч., 13ч., 14ч., 15ч., 25ч.), защитные леса, кварталы №№ 7 (в. 1ч.), 9 (в. 15ч., 17ч.), 23 (в. 3ч, 4ч., 10ч.), 24 (в. 3ч., 4ч., 5ч., 6ч., 8ч., 9ч., 18ч., 19ч., 20ч.), 25 (в. 5ч., 6ч., 7ч, 18ч.), 26 (в. 3ч., 6ч., 11ч., 16ч.), 28ч., 29ч.	227785	-	Земли лесного фонда	строительство, реконструкция, эксплуатация линейных объектов	Российская Федерация	Собственность 38:03:010105:1041-38/357/2024-1 21.10.2024	Установление публичного сервитута на испрашиваемый срок не повлечет невозможность и затруднение использования земельного участка
35	38:03:010105:1042	Российская Федерация, Иркутская область, муниципальное образование «Жигаловский район», Жигаловское лесничество, Тутурское участковое лесничество, эксплуатационные леса, кварталы №№ 27 (в. 4ч., 5ч., 6ч., 10ч., 11ч.), 28 (в. 3ч., 4ч., 5ч., 19ч.), 29 (в. 2ч., 7ч., 23ч.), 30 (в. 1ч., 4ч., 5ч., 12ч., 14ч., 16ч., 18ч.), 31 (в. 6ч., 11ч., 13ч., 14ч., 15ч., 25ч.), защитные леса, кварталы №№ 7 (в. 1ч., 15ч.), 8 (в. 1ч., 2ч., 6ч., 7ч., 15ч.), 9 (в. 15ч., 17ч.), 22 (в. 2ч., 3ч., 4ч., 16ч.), 23 (в. 1ч., 3ч., 4ч., 10ч., 17ч.), 24 (в. 3ч., 4ч., 5ч., 6ч., 8ч., 9ч., 18ч., 19ч., 20ч.), 25 (в. 5ч., 6ч., 18ч.), 26 (в. 3ч., 6ч., 11ч., 16ч.), 8ч., 9ч., 21ч., 22ч., 28ч., 29ч., Орленгское участковое лесничество, квартал №№ 667 (в. 14ч., 16ч., 22ч., 25ч.).	694419	-	Земли лесного фонда	строительство, реконструкция, эксплуатация линейных объектов	Российская Федерация	Собственность № 38:03:010105:1042-38/357/2024-1 от 21.10.2024/ Аренда	Установление публичного сервитута на испрашиваемый срок не повлечет невозможность и затруднение использования земельного участка

36	38:03:010105:1044	Российская Федерация, Иркутская область, муниципальное образование «Жигаловский район», Жигаловское лесничество, Тутурское участковое лесничество, эксплуатационные леса, кварталы №№ 27 (в. 6ч, 10ч), 28 (в. 4ч, 5ч, 6ч, 9ч, 19ч), 28ч, 29 (в. 2ч, 7ч, 23ч),29ч, 30 (в. 1ч, 4ч, 5ч, 12ч, 14ч, 16ч, 18ч), 31 (в. 11ч, 13ч, 14ч, 15ч, 23ч), защитные леса, кварталы 23 (в. 3ч, 4ч), 24 (в. 1ч, 3ч, 4ч, 5ч, 7ч, 8ч, 9ч, 10ч, 18ч, 20ч), 25 (в. 5ч, 6ч, 7ч, 18ч), 26 (в. 3ч, 4ч, 5ч, 6ч, 11ч, 16ч), 28 (в. 4ч, 5ч, 6ч, 9ч, 19ч), 29ч	714364	-	Земли лесного фонда	строительство, реконструкция, эксплуатация линейных объектов	Российская Федерация	Собственность № 38:03:010105:1044-38/357/2024-1 от 21.10.2024/ Аренда	Установление публичного сервитута на испрашиваемый срок не повлечет невозможность и затруднение использования земельного участка
37	38:03:010105:1163	Российская Федерация, Иркутская область, муниципальное образование "Жигаловский район", Жигаловское лесничество, Тутурское участковое лесничество, защитные леса, кварталы №7 (в.2ч), 11 (в.21ч)	157	-	Земли лесного фонда	Для строительства, реконструкции, эксплуатации линейных объектов	Российская Федерация	Собственность № 38:03:010105:1163-38/357/2025-1 от 20.06.2025/ Аренда	Установление публичного сервитута на испрашиваемый срок не повлечет невозможность и затруднение использования земельного участка
38	38:03:010105:1164	Российская Федерация, Иркутская область, муниципальный образование "Жигаловский район", Жигаловское лесничество, Тутурское участковое лесничество, защитные леса, кварталы №6 (в.14ч), 7(в.2ч,6ч), 11 (в.21ч), 34 (в.2ч), эксплуатационные леса, №31 (в.3ч)	5176	-	Земли лесного фонда	для строительства, реконструкции, эксплуатации линейных объектов	Российская Федерация	Собственность № 38:03:010105:1164-38/357/2025-1 от 20.06.2025/ Аренда	Установление публичного сервитута на испрашиваемый срок не повлечет невозможность и затруднение использования земельного участка
39	38:03:010105:1165	Российская Федерация, Иркутская область, муниципальное образование "Жигаловский район", Жигаловское лесничество, Тутурское участковое лесничество, защитные леса, квартал №24 (в.12ч)	114	-	Земли лесного фонда	строительство, реконструкция, эксплуатация линейных объектов, осуществления геологического изучения недр, разведки и добычи полезных ископаемых	Российская Федерация	Собственность № 38:03:010105:1165-38/357/2025-1 от 20.06.2025/ Аренда	Установление публичного сервитута на испрашиваемый срок не повлечет невозможность и затруднение использования земельного участка
40	38:03:010105:1166	Российская Федерация, Иркутская область, муниципальное образование «Жигаловский район», Жигаловское лесничество, Тутурское участковое лесничество, эксплуатационные леса, квартал №63 (в.11ч, 23ч, 24ч, 36ч)	43	-	Земли лесного фонда	Для строительства, реконструкции, эксплуатации линейных объектов, для заготовки древесины	Российская Федерация	Собственность № 38:03:010105:1166-38/357/2025-1 от 20.06.2025/ Аренда	Установление публичного сервитута на испрашиваемый срок не повлечет невозможность и затруднение использования земельного участка
41	38:03:010105:1167	Российская Федерация, Иркутская область, муниципальное образование «Жигаловский район», Жигаловское лесничество, Тутурское участковое лесничество, эксплуатационные леса, квартал No36 (в. 1ч)	50	-	Земли лесного фонда	Строительство, реконструкция, эксплуатация линейных объектов, осуществление геологического изучения недр, разведка и добыча полезных ископаемых	Российская Федерация	Собственность № 38:03:010105:1167-38/357/2025-1 от 20.06.2025/ Аренда	Установление публичного сервитута на испрашиваемый срок не повлечет невозможность и затруднение использования земельного участка
42	38:03:010105:1168	Российская Федерация, Иркутская область, Муниципальное образование "Жигаловский район", Жигаловское лесничество, Тутурское участковое лесничество, защитные леса, квартал №7 (в. 3ч)	135	-	Земли лесного фонда	Строительство, реконструкция, эксплуатация линейных объектов	Российская Федерация	Собственность № 38:03:010105:1168-38/357/2025-1 от 25.06.2025/ Аренда	Установление публичного сервитута на испрашиваемый срок не повлечет невозможность и затруднение использования земельного участка

43	38:03:010105:1169	Российская Федерация, Иркутская область, Жигаловский р-н, Жигаловское лесничество, Тутурское участковое лесничество, защитные леса, кварталы №№7 (в.1ч,2ч,6ч,11ч,13ч), 11 (в.16ч,18ч,19ч,20ч,21ч,22ч), 14 (в.33ч,34ч,37ч), 20 (в.1ч,2ч,3ч,4ч), 21 (в.7ч,11ч,12ч,13ч), 22 (в.6ч, 9ч,12ч,16ч), 23 (в. 11ч,12ч,15ч,17ч), 24 (в.12ч,13ч), 25 (в.13ч,14ч,15ч), 26 (в. 6ч ,8ч ,13ч), 34 (в. 2ч), эксплуатационные леса, кварталы №№29 (в.15ч), 30 (в.2ч,3ч,5ч,7ч, 8ч), 31 (в.3ч), 32 (в.1ч,2ч,3ч), 33 (в.4ч), 35 (в.2ч), 36 (в.1ч,3ч)	17651	-	Земли лесного фонда	строительство, реконструкция, эксплуатация линейных объектов	Российская Федерация	Собственность № 38:03:010105:1169-38/357/2025-1 от 26.06.2025/ Аренда	Установление публичного сервитута на испрашиваемый срок не повлечет невозможность и затруднение использования земельного участка
44	38:03:010105:1170	Российская Федерация, Иркутская область, Жигаловский р-н, Жигаловское лесничество, Тутурское участковое лесничество, защитные леса, кварталы №7 (в.2ч)	3	-	Земли лесного фонда	строительство, реконструкция, эксплуатация линейных объектов	Российская Федерация	Собственность № 38:03:010105:1170-38/357/2025-1 от 27.06.2025/ Аренда	Установление публичного сервитута на испрашиваемый срок не повлечет невозможность и затруднение использования земельного участка
45	38:03:010105:1171	Российская Федерация, Иркутская область, муниципальное образование «Жигаловский район», Жигаловское лесничество, Тутурское участковое лесничество, эксплуатационные леса, квартал №36 (в.1ч)	39	-	Земли лесного фонда	строительство, реконструкция, эксплуатация линейных объектов, осуществление геологического изучения недр, разведка и добыча полезных ископаемых	Российская Федерация	Собственность № 38:03:010105:1171-38/357/2025-1 от 27.06.2025/ Аренда	Установление публичного сервитута на испрашиваемый срок не повлечет невозможность и затруднение использования земельного участка
46	38:03:010105:1172	Российская Федерация, Иркутская область, муниципальное образование «Жигаловский район», Жигаловское лесничество, Тутурское участковое лесничество, защитные леса, квартал №24 (в.12ч)	263	-	Земли лесного фонда	строительство, реконструкция, эксплуатация линейных объектов, осуществление геологического изучения недр, разведка и добыча полезных ископаемых	Российская Федерация	Собственность № 38:03:010105:1172-38/357/2025-1 от 27.06.2025/ Аренда	Установление публичного сервитута на испрашиваемый срок не повлечет невозможность и затруднение использования земельного участка
47	38:03:010105:1173	Российская Федерация, Иркутская область, муниципальное образование «Жигаловский район», Жигаловское лесничество, Тутурское участковое лесничество, защитные леса, квартал №7 (в.3ч)	11	-	Земли лесного фонда	строительство, реконструкция, эксплуатация линейных объектов	Российская Федерация	Собственность № 38:03:010105:1173-38/357/2025-1 от 27.06.2025/ Аренда	Установление публичного сервитута на испрашиваемый срок не повлечет невозможность и затруднение использования земельного участка
48	38:03:010105:1174	Российская Федерация, Иркутская область, муниципальное образование «Жигаловский район», Жигаловское лесничество, Тутурское участковое лесничество, эксплуатационные леса, квартал №63 (в.11ч,23ч,24ч)	5	-	Земли лесного фонда	строительство, реконструкция, эксплуатация линейных объектов, заготовка древесины	Российская Федерация	Собственность № 38:03:010105:1174-38/357/2025-1 от 27.06.2025/ Аренда	Установление публичного сервитута на испрашиваемый срок не повлечет невозможность и затруднение использования земельного участка
49	38:03:010105:1175	Российская Федерация, Иркутская область, муниципальное образование «Жигаловский район», Жигаловское лесничество, Тутурское участковое лесничество, эксплуатационные леса, кварталы №№60 (в. 6ч,9ч), 61 (в.4ч,5ч), 62(в.1ч,5ч,6ч,7ч), 63(в.3ч,6ч,7ч,11ч,24ч,37ч)	6522	-	Земли лесного фонда	строительство, реконструкция, эксплуатация линейных объектов, заготовка древесины	Российская Федерация	Собственность № 38:03:010105:1175-38/357/2025-1 от 27.06.2025/ Аренда	Установление публичного сервитута на испрашиваемый срок не повлечет невозможность и затруднение использования земельного участка
50	38:03:010105:1176	Российская Федерация, Иркутская область, муниципальное образование «Жигаловский район», Жигаловское лесничество, Тутурское участковое лесничество, защитные леса, квартал 24 (в.12ч)	149	-	Земли лесного фонда	строительство, реконструкция, эксплуатация линейных объектов, осуществление геологического изучения недр, разведка и добыча полезных ископаемых	Российская Федерация	Собственность № 38:03:010105:1176-38/357/2025-1 от 27.06.2025/ Аренда	Установление публичного сервитута на испрашиваемый срок не повлечет невозможность и затруднение использования земельного участка

51	38:03:010105:1177	Российская Федерация, Иркутская область, Жигаловский район, Жигаловское лесничество, Тутурское участковое лесничество, защитные леса, кварталы №7 (в. 6ч), 11 (в.21ч)	198	-	Земли лесного фонда	строительство, реконструкция, эксплуатация линейных объектов	Российская Федерация	Собственность № 38:03:010105:1177-38/357/2025-1 от 02.07.2025/ Аренда	Установление публичного сервитута на испрашиваемый срок не повлечет невозможность и затруднение использования земельного участка
52	38:03:010105:1178	Российская Федерация, Иркутская область, Жигаловский район, Жигаловское лесничество, Тутурское участковое лесничество, защитные леса, кварталы №24 (в. 8ч,10ч,13ч,16ч,18ч), 25 (в.12ч,18ч)	15551	-	Земли лесного фонда	строительство, реконструкция, эксплуатация линейных объектов, ведение лесного хозяйства	Российская Федерация	Собственность № 38:03:010105:1178-38/357/2025-1 от 03.07.2025/ Аренда	Установление публичного сервитута на испрашиваемый срок не повлечет невозможность и затруднение использования земельного участка
53	38:03:010105:1179	Российская Федерация, Иркутская область, муниципальное образование "Жигаловский район", Жигаловское лесничество, Тутурское участковое лесничество, защитные леса, кварталы №№ 6 (в. 14ч), 7 (в. 2ч, 6ч, 16ч), 11 (в. 18ч, 21ч), 25 (в. 13ч), эксплуатационные леса, квартал № 31 (в. 3ч)	20053	-	Земли лесного фонда	Строительство, реконструкция, эксплуатация линейных объектов, для ведения лесного хозяйства	Российская Федерация	Собственность № 38:03:010105:1179-38/357/2025-1 от 03.07.2025/ Аренда	Установление публичного сервитута на испрашиваемый срок не повлечет невозможность и затруднение использования земельного участка
54	38:03:010105:1180	Российская Федерация, Иркутская область, Жигаловский район, Жигаловское лесничество, Тутурское участковое лесничество, защитные леса, квартал №26 (в.12ч), эксплуатационные леса, кварталы №№29 (в.16ч), 60 (в.3ч,6ч,9ч,27ч), 61 (в.3ч,4ч,5ч,20ч,21ч), 62 (в.1ч,6ч,7ч,20ч), 63 (в.3ч,4ч,6ч,7ч,8ч,11ч,23ч,24ч,36ч)	65046	-	Земли лесного фонда	строительство, реконструкция, эксплуатация линейных объектов, заготовка древесины	Российская Федерация	Собственность № 38:03:010105:1180-38/357/2025-1 от 08.07.2025/ Аренда	Установление публичного сервитута на испрашиваемый срок не повлечет невозможность и затруднение использования земельного участка
55	38:03:010105:1182	Российская Федерация, Иркутская область, муниципальное образование "Жигаловский район", Жигаловское лесничество, Тутурское участковое лесничество, эксплуатационные леса, кварталы №№29 (в.15ч,16ч), 30 (в.2ч,3ч,5ч,7ч,8ч,18ч), 31 (в.3ч,25ч), 32 (в.1ч,2ч,3ч,20ч), 33 (в.1ч,2ч,3ч,4ч,18ч), 35 (в.1ч,2ч,19ч,20ч), 36 (в.1ч,3ч,5ч,16ч,17ч), защитные леса, кварталы №№ 6 (в.14ч), 7 (в.1ч,2ч,3ч,6ч,7ч,11ч,13ч,16ч), 11 (в.16ч,18ч,19ч,20ч,21ч,22ч), 14 (в.33ч,34ч,37ч), 20 (в.1ч,2ч,3ч,4ч), 21 (в.1ч,7ч,11ч,12ч,13ч,21ч,22ч), 22 (в.6ч,9ч,11ч,12ч,14ч,15ч,16ч, 23 (в.11ч,12ч,15ч,17ч,) 24 (в.8ч,10ч,12ч,13ч,16ч,18ч,20ч), 25 (в.8ч,11ч,12ч,13ч,14ч,15ч,16ч,18ч), 26 (в.6ч,8ч,9ч,12ч,13ч,15ч,16ч), 34 (в.1ч,2ч,12ч,13ч,14ч)	362694	-	Земли лесного фонда	строительство, реконструкция, эксплуатация линейных объектов, ведение лесного хозяйства	Российская Федерация	Собственность № 38:03:010105:1182-38/357/2025-1 от 16.07.2025/ Аренда	Установление публичного сервитута на испрашиваемый срок не повлечет невозможность и затруднение использования земельного участка
56	38:07:000000:1525	Российская Федерация, Иркутская область, муниципальное образование «Казачинско-Ленский район», Казачинско-Ленское лесничество, Карамское участковое лесничество, Туколоньская дача, эксплуатационные леса, кварталы №№ 127 (в. 17ч, 18ч), 161 (в. 34ч, 10ч, 11ч, 16ч, 17ч, 18ч, 13ч, 19ч, 20ч), 162 (в. 11ч, 13ч, 23ч, 25ч, 16ч, 18ч, 20ч, 28ч), 163 (в. 14ч, 15ч, 16ч, 17ч, 20ч), 164 (в. 22ч, 24ч, 26ч), 165 (в. 14ч, 23ч, 24ч, 32ч), 166 (в. 5ч, 2ч, 3ч, 4ч), 200 (в. 42ч, 33ч, 27ч, 34ч, 39ч, 35ч, 36ч, 41ч), 201 (в. 34ч), 202 (в.25ч, 26ч, 27ч, 20ч, 28ч, 21ч, 22ч, 9ч, 18ч, 17ч), 203 (в.13ч, 24ч, 29ч, 30ч, 32ч, 36ч, 28ч), 204 (в. 4ч, 11ч, 24ч, 25ч, 26ч, 27ч, 23ч, 28ч, 29ч, 31ч), 205 (в. 1ч, 10ч, 3ч, 43ч, 44ч, 45ч, 9ч, 11ч, 12ч, 19ч, 14ч, 13ч, 15ч, 23ч, 34ч, 35), 206 (в. 20ч, 23ч, 24ч, 18ч, 35ч), 207 (в. 32ч, 18ч, 33ч, 34ч, 35ч, 37ч, 39ч, 40ч), 208 (в. 20ч, 23ч), 240 (в.1ч, 5ч), 241 (в.1ч, 2ч, 5ч, 7ч, 9ч), 242 (в. 1ч), 244 (в. 5ч), 245 (в.1ч, 7ч, 8ч, 2ч, 9ч, 11ч, 12ч, 13ч, 17ч, 18ч, 5ч, 25ч, 26ч, 27ч, 28ч), 246 (в. 6ч, 9ч, 10ч, 7ч, 12ч, 17ч, 18ч, 13ч, 14ч, 19ч, 15ч, 16ч, 20ч, 21ч, 22ч, 23ч, 24ч, 25ч, 26ч), 247 (в. 12ч, 15ч, 18ч, 19ч, 23ч, 24ч, 25ч, 20ч, 26ч, 27ч, 28ч, 32ч, 33ч, 8ч, 13ч, 1ч, 21ч, 14ч, 32ч, 34ч, 35ч), 248 (в. 1ч, 8ч, 9ч, 10ч, 15ч, 11ч, 14ч, 13ч, 18ч, 7ч, 20ч, 16ч, 17ч, 19ч, 25ч, 26ч, 27ч, 22ч, 23ч, 24ч, 30ч, 31ч, 38ч, 29ч, 40ч, 41ч, 42ч), 249 (в. 2ч, 3ч, 4ч, в.5ч, 6ч. 58ч), 136 (в. 28ч, 29ч), 176 (в. 5ч, 10ч, 11ч, 14ч, 16ч, 17ч, 21ч, 22ч, 24ч, 20ч, 27ч, 28ч, 32ч, 38ч, 39ч), 214 (в. 44ч, 45ч), 215 (в. 25ч, 28ч, 30ч, 43ч, 37ч, 27ч, 32ч, 35ч,	1023140	-	Земли лесного фонда	в целях осуществления геологического изучения недр, разведки и добычи полезных ископаемых	Российская Федерация	Собственность 38:07:000000:1525-38/116/2020-1 03.09.2020/Аренда	Установление публичного сервитута на испрашиваемый срок не повлечет невозможность и затруднение использования земельного участка

		36ч, 39ч, 47ч), 216 (в. 9ч, 12ч, 19ч, 24ч, 39ч), 254 (в. 13ч, 14ч, 19ч, 20ч, 26ч, 39ч, 40ч, 45ч, 48ч, 49ч, 51ч, 52ч, 53ч, 54ч, 55ч), Карамская дача, эксплуатационные леса, кварталы №№ 122 (в. 1ч, 2ч, 6ч, 11ч, 12ч, 20ч, 22ч, 27ч, 28ч, 29ч, 32ч, 33ч, 34ч, 36ч), 13 (в. 29ч, 32ч, 37ч, 40ч. 41ч, 42ч, 43ч, 47ч, 50ч, 51ч, 52ч, 53ч, 48ч, 49ч), 14 (в. 12ч, 14ч, 17ч, 19ч, 20ч, 28ч, 39ч, 46ч, 45ч, 47ч), 15 (в. 2ч, 29ч)							
57	38:07:000000:1528	Российская Федерация, Иркутская область, муниципальное образование «Казачинско-Ленский район», Казачинско-Ленское лесничество, Карамское участковое лесничество, Туколоньская дача, эксплуатационные леса, кварталы №№127 (в. 17ч, 18ч), 161 (в. 34ч, 10ч, 11ч, 16ч, 17ч, 18ч, 13ч, 19ч, 20ч), 162 (в. 11ч, 13ч, 23ч, 25ч, 16ч, 18ч, 20ч, 28ч), 163 (в. 14ч, 15ч, 16ч, 17ч, 20ч), 164 (в. 22ч, 24ч, 26ч), 165 (в. 14ч, 23ч, 24ч, 32ч), 166 (в.5ч, 2ч, 3ч, 4ч), 200 (в. 42ч, 33ч, 27ч, 34ч, 39ч, 35ч, 36ч, 41ч), 201 (в. 34ч), 202 (в.25ч, 26ч, 27ч, 20ч, 28ч, 21ч, 22ч, 9ч, 18ч, 17ч), 203 (в.13ч, 24ч, 29ч, 30ч, 32ч, 36ч, 28ч), 204 (в. 4ч, 11ч, 24ч, 25ч, 26ч, 27ч, 23ч, 28ч, 29ч, 31ч), 205 (в. 1ч, 10ч, 3ч, 43ч, 44ч, 45ч, 9ч, 11ч, 12ч, 19ч, 14ч, 13ч, 15ч, 23ч, 34ч, 35), 206 (в. 20ч, 23ч, 24ч, 18ч, 35ч), 207 (в. 32ч, 18ч, 33ч, 34ч, 35ч, 37ч, 39ч, 40ч), 208 (в. 20ч, 23ч), 240 (в.1ч, 5ч), 241 (в.1ч, 2ч, 5ч, 7ч, 9ч), 242 (в. 1ч), 244 (в. 5ч), 245 (в.1ч, 7ч, 8ч, 2ч, 9ч, 11ч, 12ч, 13ч, 17ч, 18ч, 5ч, 25ч, 26ч, 27ч, 28ч), 246 (в. 6ч, 9ч, 10ч, 7ч, 12ч, 17ч, 18ч, 13ч, 14ч, 19ч, 15ч, 16ч, 20ч, 21ч, 22ч, 23ч, 24ч, 25ч, 26ч), 247 (в. 12ч, 15ч, 18ч, 19ч, 23ч, 24ч, 25ч, 20ч, 26ч, 27ч, 28ч, 32ч, 33ч, 8ч, 13ч, 1ч, 21ч, 14ч, 32ч, 34ч, 35ч), 248 (в. 1ч, 8ч, 9ч, 10ч, 15ч, 11ч, 14ч, 13ч, 18ч, 7ч, 20ч, 16ч, 17ч, 19ч, 25ч, 26ч, 27ч, 22ч, 23ч, 24ч, 30ч, 31ч, 38ч, 29ч, 40ч, 41ч, 42ч), 249 (в. 2ч, 3ч, 4ч, в.5ч, 6ч, 58ч), 136 (в. 28ч, 29ч), 176 (в. 5ч, 10ч, 11ч, 14ч, 16ч, 17ч, 21ч, 22ч, 24ч, 20ч, 27ч, 28ч, 32ч, 38ч, 39ч), 214 (в. 44ч, 45ч), 215 (в. 25ч, 28ч, 30ч, 43ч, 37ч, 27ч, 32ч, 35ч, 36ч, 39ч, 47ч), 216 (в. 9ч, 12ч, 19ч, 24ч, 39ч), 254 (в. 13ч, 14ч, 19ч, 20ч, 26ч, 39ч, 40ч, 45ч, 48ч, 49ч, 51ч, 52ч, 53ч, 54ч, 55ч), Карамская дача, эксплуатационные леса, кварталы №№122 (в. 1ч, 2ч, 6ч, 11ч, 12ч, 20ч, 22ч, 27ч, 28ч, 29ч, 32ч, 33ч, 34ч, 36ч), 13 (в. 29ч, 32ч, 37ч, 40ч, 41ч, 42ч, 43ч, 47ч, 50ч, 51ч, 52ч, 53ч, 48ч, 49ч), 14 (в. 12ч, 14ч, 17ч, 19ч, 20ч, 28ч, 39ч, 46ч, 45ч, 47ч), 15 (в. 2ч, 29ч)	876170	-	Земли лесного фонда	в целях осуществления геологического изучения недр, разведки и добычи полезных ископаемых, для заготовки древесины	Российская Федерация	Собственность 38:07:000000:1528-38/116/2020-1 10.09.2020/Аренда	Установление публичного сервитута на испрашиваемый срок не повлечет невозможность и затруднение использования земельного участка
58	38:07:000000:1541	Российская Федерация, Иркутская область, муниципальное образование «Казачинско-Ленский район», Казачинско-Ленское лесничество, Магистральное участковое лесничество, Магистральная дача, эксплуатационные леса, кварталы №№ 130 (в. 27ч), 131 (в. 22ч, 23ч, 24ч, 28ч), 153 (в. 14ч, 18ч, 25ч, 26ч, 28ч, 31ч), 155 (в. 12ч, 13ч), 179 (в. 3ч, 38ч), защитные леса, квартал № 155 (в. 13ч); Карамское участковое лесничество, Карамская дача, эксплуатационные леса, кварталы №№ 4 (в. 21ч, 28ч, 30ч, 31ч, 32ч, 33ч, 36ч, 37ч), 5 (в. 7ч, 8ч, 14ч, 15ч, 16ч, 17ч, 21ч, 32ч, 33ч, 34ч), 43 (в. 10ч, 11ч, 12ч, 13ч, 15ч, 16ч, 24ч), 44 (в. 3ч, 4ч, 12ч, 25ч)	47071	38:00:000000:264666, 38:07:020103:2972, 38:07:020103:3085, 38:07:000000:1789, 38:07:000000:1788, 38:07:020103:3143, 38:07:020103:3123, 38:07:020103:3115, 38:07:020103:3125, 38:07:020103:3137, 38:07:020103:3141, 38:07:020103:3142	Земли лесного фонда	Для строительства, реконструкции и эксплуатации линейных объектов,для заготовки древесины	Российская Федерация	Собственность 38:07:000000:1541-38/330/2020-1 28.10.2020	Установление публичного сервитута на испрашиваемый срок не повлечет невозможность и затруднение использования земельного участка
59	38:07:000000:1547	Российская Федерация, Иркутская область, муниципальное образование «Казачинско-Ленский район», Казачинско-Ленское лесничество, Магистральное участковое лесничество, Магистральная дача, эксплуатационные леса, кварталы №№130 (в. 18ч, 27ч), 131 (в. 22ч, 23ч, 24ч, 28ч), 153 (в. 8ч, 10ч, 12ч, 13ч, 14ч, 18ч, 25ч, 26ч, 27ч, 28ч, 31ч, 32ч), 154 (в. 1ч), 155 (в. 6ч, 9ч, 11ч, 12ч, 13ч, 14ч, 15ч, 17ч, 18ч, 19ч, 32ч, 33ч, 34ч, 35ч), 156 (в. 2ч, 4ч, 26ч), 179 (в. 3ч, 4ч, 31ч, 38ч), 180 (в. 33ч, 40ч), защитные леса, квартал №155 (в. 12ч, 13ч, 33ч), Карамское участковое лесничество, Карамская дача, эксплуатационные леса, кварталы №№4 (в. 21ч, 28ч, 30ч, 31ч, 32ч, 33ч, 36ч, 37ч), 5 (в. 7ч, 8ч, 11ч, 14ч, 15ч, 16ч, 17ч, 21ч, 32ч, 33ч, 34ч), 6 (в. 2ч, 8ч, 9ч, 46ч), 43 (в. 10ч, 11ч, 12ч, 13ч, 15ч, 16ч, 24ч), 44 (в. 2ч, 3ч, 4ч, 12ч, 25ч), Новоселовская дача,защитные леса, квартал №24 (в. 3ч), Туколоньская дача, эксплуатационные леса, квартал №245 (в. 25ч)	618713	38:07:020103:2945, 38:07:020103:2947, 38:00:000000:264666, 38:07:020103:2969, 38:07:020103:2970, 38:07:020103:2971, 38:07:020103:2972, 38:07:020103:3086, 38:07:020103:3085, 38:03:010105:997, 38:07:000000:1789, 38:07:000000:1788, 38:07:020103:3144, 38:07:020103:3143, 38:07:020103:3133, 38:07:020103:3123, 38:07:020103:3115, 38:07:020103:3112, 38:07:020103:3125, 38:07:020103:3137, 38:07:020103:3138, 38:07:020103:3141, 38:07:020103:3142	Земли лесного фонда	Для строительства, реконструкции, эксплуатации линейных объектов, для заготовки древесины	Российская Федерация	Собственность 38:07:000000:1547-38/116/2020-1 29.10.2020	Установление публичного сервитута на испрашиваемый срок не повлечет невозможность и затруднение использования земельного участка
60	38:07:000000:1548	Российская Федерация, Иркутская область, муниципальное образование «Казачинско-Ленский район», Казачинско-Ленское лесничество, Карамское участковое лесничество, Новоселовская дача, эксплуатационные леса, кварталы №№ 104 (в. 10ч, 17ч, 18ч), 105 (в. 10ч, 11ч, 13ч, 18ч), 137 (в. 36ч), 170 (в. 1ч, 2ч, 3ч, 4ч, 18ч, 19ч, 21ч, 27ч, 28ч, 33ч, 34ч), 203 (в. 1ч, 2ч, 4ч, 6ч, 7ч, 8ч, 12ч, 16ч, 17ч, 21ч, 23ч, 24ч), 233 (в. 7ч, 16ч, 18ч, 25ч, 28ч, 29ч, 30ч, 33ч, 34ч, 35ч, 39ч), 234 (в. 3ч, 4ч, 5ч, 6ч, 23ч), 265 (в. 7ч, 10ч, 11ч, 12ч, 13ч, 14ч), 266 (в. 9ч, 12ч, 13ч, 15ч, 19ч, 21ч, 25ч, 27ч), 292 (в. 1ч, 19ч), защитные леса,	2706851	38:07:020105:506, 38:07:020104:471, 38:00:000000:264666, 38:07:020105:535, 38:07:020105:523, 38:07:020105:521, 38:07:020105:530, 38:07:020105:536, 38:07:020105:540, 38:07:020105:541, 38:07:000000:1787, 38:07:020104:484, 38:07:000000:1789, 38:07:000000:1788, 38:07:020105:564	Земли лесного фонда	Для строительства, реконструкции, эксплуатации линейных объектов	Российская Федерация	Собственность 38:07:000000:1548-38/116/2020-1 30.10.2020	Установление публичного сервитута на испрашиваемый срок не повлечет невозможность и затруднение использования земельного участка

		кварталы №№ 49 (в. 9ч, 10ч), 50 (в. 9ч, 10ч, 11ч, 12ч, 13ч, 17ч), 51 (в. 7ч, 8ч, 9ч, 30ч), 77 (в. 4ч, 36ч), 265 (в. 24ч), Туколоньская дача, эксплуатационные леса, кварталы №№ 16 (в. 2ч), 44 (в. 18ч, 19ч), 45 (в. 27ч, 42ч), 76 (в. 3ч, 4ч, 6ч, 7ч, 8ч, 9ч, 11ч, 15ч, 16ч, 19ч, 20ч, 21ч, 23ч), 77 (в. 7ч, 31ч), 106 (в. 5ч, 8ч), 107 (в. 2ч, 3ч, 6ч, 7ч, 10ч, 14ч, 19ч, 20ч, 24ч, 26ч, 27ч, 28ч, 30ч, 31ч), 130 (в. 6ч, 7ч, 16ч), 131 (в. 2ч, 9ч, 10ч, 31ч), 135 (в. 6ч, 7ч, 8ч, 12ч, 13ч, 16ч, 18ч, 19ч, 20ч, 24ч, 26ч), 136 (в. 1ч, 2ч), 165 (в. 14ч, 23ч, 24ч, 28ч, 29ч, 30ч, 31ч, 32ч), 166 (в. 5ч, 6ч, 7ч, 8ч, 10ч, 12ч), 167 (в. 1ч, 2ч, 4ч, 6ч, 7ч, 8ч, 9ч, 10ч, 11ч, 12ч, 17ч, 18ч), 168 (в. 4ч, 5ч, 6ч, 8ч, 10ч, 11ч, 53ч, 59ч), 169 (в. 5ч, 6ч, 7ч, 8ч, 18ч), 170 (в. 2ч, 4ч, 5ч, 6ч, 7ч, 8ч, 9ч, 11ч, 12ч, 18ч), 171 (в. 3ч, 10ч, 11ч, 12ч, 13ч, 14ч, 15ч, 47ч, 48ч), 172 (в. 9ч, 10ч, 11ч, 12ч, 13ч, 14ч, 15ч, 48ч), 173 (в. 4ч, 7ч, 8ч, 9ч, 10ч, 41ч), 174 (в. 3ч, 4ч, 5ч, 6ч, 7ч, 8ч, 9ч, 10ч, 49ч), 200 (в. 7ч, 19ч), 206 (в. 3ч, 4ч, 12ч, 17ч, 18ч, 20ч, 21ч, 22ч, 23ч, 24ч, 31ч, 33ч, 34ч, 35ч), 207 (в. 2ч, 3ч, 4ч, 5ч, 6ч, 8ч, 10ч, 12ч, 13ч, 14ч, 17ч, 39ч, 40ч), 245 (в. 5ч, 7ч, 16ч, 17ч, 18ч, 25ч, 26ч, 27ч), 246 (в. 1ч, 2ч, 3ч, 4ч, 7ч, 26ч), защитные леса, кварталы №№ 15 (в. 7ч, 8ч, 11ч), 16 (в. 2ч, 17ч, 19ч), 107 (в. 20ч), 131 (в. 2ч), 168 (в. 30ч)							
61	38:07:000000:1549	Российская Федерация, Иркутская область, муниципальное образование «Казачинско- Ленский район», Казачинско-Ленское лесничество, Карамское участковое лесничество, Новоселовская дача, эксплуатационные леса, кварталы №№ 104 (в. 10ч, 17ч, 18ч), 105 (в. 10ч, 11ч, 13ч, 18ч), 137 (в. 36ч), 170 (в.1ч, 2ч, 3ч, 4ч, 18ч, 19ч, 21ч, 27ч, 28ч, 33ч, 34ч), 203 (в. 1ч, 2ч, 4ч, 6ч, 7ч, 8ч,12ч, 16ч, 17ч, 21ч, 23ч, 24ч), 233 (в. 7ч, 16ч, 18ч, 25ч, 29ч, 30ч, 33ч, 34ч, 35ч,39ч), 234 (в. 4ч, 5ч, 6ч, 23ч), 265 (в. 7ч, 10ч, 11ч, 12ч, 13ч, 14ч), 266 (в. 12ч,13ч, 19ч, 27ч, 13ч, 15ч, 19ч, 21ч, 25ч), 292 (в. 1ч, 19ч), защитные леса, кварталы №№ 49 (в. 9ч, 10ч), 50 (в. 9ч, 10ч, 11ч, 12ч, 13ч, 17ч), 51 (в. 7ч, 8ч, 9ч, 30ч), 77 (в. 4ч, 36ч), 265 (в. 24ч), Туколоньская дача, эксплуатационные леса, кварталы №№ 16 (в. 2ч), 44 (в. 18ч, 19ч), 45 (в. 27ч, 42ч), 76 (в. 3ч, 4ч,6ч, 7ч, 8ч, 9ч, 11ч, 15ч, 16ч, 19ч, 20ч, 23ч), 77 (в. 7ч, 31ч), 107 (в. 2ч, 6ч, 7ч,10ч, 14ч, 19ч, 20ч, 24ч, 26ч, 27ч, 28ч, 30ч, 31ч), 135 (в. 6ч, 7ч, 8ч, 12ч, 13ч,16ч, 18ч, 19ч, 20ч, 24ч, 26ч), 136 (в. 1ч, 2ч), 166 (в. 7ч, 8ч, 10ч), 167 (в. 1ч,8ч, 9ч, 10ч, 11ч, 12ч, 17ч, 18ч), 168 (в. 6ч, 8ч, 10ч, 53ч), 169 (в. 5ч, 6ч, 7ч, 8ч,18ч), 170 (в. 2ч, 5ч, 6ч, 7ч, 8ч, 9ч, 11ч, 12ч, 18ч), 171 (в. 3ч, 10ч, 11ч, 12ч,13ч, 14ч, 15ч, 47ч, 48ч), 172 (в. 10ч, 11ч, 12ч, 13ч, 14ч, 15ч, 48ч), 173 (в. 4ч,7ч, 8ч, 9ч, 10ч, 41ч), 174 (в. 3ч, 4ч, 5ч, 7ч, 8ч, 9ч, 10ч, 49ч), 206 (в. 17ч, 18ч,20ч, 21ч, 22ч, 23ч, 24ч, 31ч, 33ч, 34ч), 207 (в. 2ч, 3ч, 4ч, 5ч, 8ч, 10ч, 12ч, 13ч,14ч, 17ч, 39ч, 40ч), 245 (в. 5ч, 7ч, 16ч, 17ч, 18ч, 25ч, 26ч, 27ч), 246 (в. 1ч, 2ч,3ч, 4ч, 7ч, 26ч), защитные леса, кварталы №№ 15 (в. 7ч, 8ч, 11ч, 7ч, 11ч), 16 (в. 2ч, 17ч, 19ч), 107 (в. 20ч), 168 (в. 30ч)	301368	38:07:020105:506, 38:07:020105:509, 38:00:000000:264666, 38:07:020105:536, 38:07:020105:536, 38:07:020105:535, 38:07:020105:526, 38:07:020104:475, 38:07:020105:521, 38:07:020105:530, 38:07:020105:531, 38:07:020104:479, 38:07:020104:480, 38:07:000000:1787, 38:07:020104:484, 38:07:000000:1789	Земли лесного фонда	для строительства, реконструкции и эксплуатации линейных объектов	Российская Федерация	Собственность 38:07:000000:1549-38/330/2020-1 30.10.2020	Установление публичного сервитута на испрашиваемый срок не повлечет невозможность и затруднение использования земельного участка
62	38:07:000000:1550	Российская Федерация, Иркутская область, муниципальное образование «Казачинско- Ленский район», Казачинско-Ленское лесничество, Магистральное участковое лесничество, Магистральная дача, эксплуатационные леса, кварталы №№ 130 (в. 27ч), 156 (в. 2ч, 4ч), 179 (в. 3ч); Карамское участковое лесничество, Новоселовская дача, эксплуатационные леса, кварталы №№ 104 (в. 17ч), 137 (в. 36ч), защитные леса, кварталы №№ 23 (в. 16ч), 24 (в. 6ч, 10ч, 11ч, 12ч, 14ч, 17ч), 77 (в. 4ч), Туколоньская дача, эксплуатационные леса, кварталы №№ 200 (в. 7ч, 19ч, 20ч, 33ч, 42ч), 240 (в. 1ч, 24ч), 245 (в. 25ч)	74833	38:00:000000:264666, 38:07:020103:3085, 38:07:020104:484, 38:07:000000:1789, 38:07:000000:1788	Земли лесного фонда	для строительства, реконструкции и эксплуатации линейных объектов	Российская Федерация	Собственность 38:07:000000:1550-38/116/2020-1 30.10.2020	Установление публичного сервитута на испрашиваемый срок не повлечет невозможность и затруднение использования земельного участка
63	38:07:000000:1573	Российская Федерация, Иркутская область, муниципальное образование Казачинско-Ленский район, Казачинско-Ленское лесничество, Магистральное участковое лесничество, эксплуатационные леса, Магистральная дача, кварталы №№ 44(в.17ч,19ч), 103(в.4ч,5ч,12ч,13ч,19ч), 104(в.15ч,23ч,24ч,26ч,28ч,30ч), 105(в.35ч,36ч,38ч,40ч), 128(в.1ч,7ч,8ч,9ч,19ч-21ч), 129(в.29ч,32ч-37ч), 130(в.24ч), 131(в.23ч), 153(в.4ч-6ч,9ч,11ч,13ч,14ч), 154(в.1ч), 155(в.16ч-19ч,22ч,27ч-30ч,32ч,33ч), 180(в.1ч,3ч,4ч,7ч-9ч,11ч,12ч,14ч,16ч,26ч,30ч,36ч), 181(в.9ч,16ч,18ч-24ч,27ч)	451879	-	Земли лесного фонда	Для заготовки древесины, для строительства, реконструкции, эксплуатации линейных объектов	Российская Федерация	Собственность 38:07:000000:1573-38/330/2021-1 21.01.2021/Аренда	Установление публичного сервитута на испрашиваемый срок не повлечет невозможность и затруднение использования земельного участка

64	38:07:000000:1577	Российская Федерация, Иркутская область, муниципальное образование «Казачинско-Ленский район», Казачинско-Ленское лесничество, Карамское участковое лесничество, эксплуатационные леса, Карамская дача, кварталы №№ 2(в.9ч,16ч,17ч,26ч),3(в.1ч,2ч,3ч,5ч,9ч-11ч,15ч,23ч),4(в.1ч,2ч,3-5,6ч,7ч,9ч, 21ч,28ч,30ч 33ч,36ч-38ч),5(в.1,2ч,3ч,6ч-8ч,9,10,11ч,14ч-19ч,21ч,23,24,25ч,28ч-30ч),6(в.2ч-4ч,5,6,7ч-9ч,10-13,14ч 17ч),7(в.1,2ч,3ч,5ч,8,9ч,11ч), 8(в.1ч,3ч,6ч), 9(в.6ч,9ч 12ч,15ч,17ч,18ч,22ч,23ч,26ч,30ч), 10(в.16,20,21,27ч 31ч), 11(в.1-22,23ч,24-27,28ч,29ч,30-34,35ч-44ч), 12(в.1-23,24ч-28ч,29,30ч,31ч),43(в.7ч,10ч- 13ч,15ч,16ч 18ч),44(в.3ч,4ч,5-9,10ч,11,12ч-16ч,21ч),45(в.1ч,2ч,7ч),49(в.1ч,5ч,8ч,10ч,11ч,13ч,19ч), 50(в.10- 12,19,25,26,37,40,41,48-52), 51(в.1,2ч,3,4ч,5 10,11ч,12-38), 52(в.1- 23),53(в.1,2,4ч,5ч,6,7ч,8,9ч,15,16ч,22,24,25,28,29ч),54(в.1ч-4ч,9ч,12ч),89(в.1ч,52,55),90(в.1-8,9ч,10-13,14ч 17ч,18,19,21,22ч,23,24ч,25ч,27-35),91(в.1-6,7ч,8-10,11ч,12ч,13-16,18 20,21ч,23ч 26ч,28ч,29ч), 92(в.1ч), 95(в.23ч,24ч,26ч,28ч), 124(в.9-11,22,23,27,36-38,56,58,59,63), 125(в.1-20), 126(в.1ч 3ч,7ч,9,10ч-16ч,17-20,21ч,22-28), 127(в.17-31),128(22,25-30), 160(в.6, 8,19,20,21ч,22ч,27,41- 43,47,72,75), 161(в.1,2ч,3-6,7ч-13ч,14,15,16ч,17),162(в.1ч,2-5,6ч,7ч, 8-10,11ч,12,13,14ч,15-28),163(в.1- 25),164(в.1-7,8ч,9,10,11ч-13ч,14-18),165(в.1-5,6ч,7,8,9ч,10,11,12-16,17ч-19ч,20,21ч,22ч,23,24,25ч,26- 36),166(в.1-12,13ч,14ч,15,16,17ч,18-26),167(в.1ч,2ч,3,4ч,5,6ч,7-9,10ч,11ч,12,13ч,14ч,15,16,17ч,18ч,19,20),168(в.1-28),169(в.1-35),170(в.1-5,6ч,7-12,13ч,14-18),171(в.1-33)	187758407	38:07:000000:1660	Земли лесного фонда	Для заготовки древесины	Российская Федерация	Собственность 38:07:000000:1577-38/330/2021-1 08.02.2021/Аренда	Установление публичного сервитута на испрашиваемый срок не повлечет невозможность и затруднение использования земельного участка
65	38:07:000000:1587	Российская Федерация, Иркутская область, муниципальное образование «Казачинско-Ленский район", Казачинско-Ленское лесничество, Карамское участковоелесничество, эксплуатационные леса, Карамская дача, кварталы №№1(в.1-12),2(в.1ч,2ч,3-8,9ч,10,11,12ч,13-15,16ч-19ч,20-23,24ч,25,26ч,27ч,28,29),3(в.1ч,2ч,4,5ч,6-8,9ч-11ч,12,13ч-16ч,17-22,23ч,14-26),4(в.6ч-13ч,14- 17,18ч,19,20,21ч,22-26,27ч-33ч,34,35,36ч,37ч,39),5(в.2ч-8ч,11ч,12,13,14ч 19ч,20,21ч,22,25ч27ч,30ч,31ч),6(в.1,2ч-4ч,7ч-9ч,15ч-18ч,19,20ч,21-43),7(в.2ч-5ч,6,7ч,9ч,10,11ч,12- 36),8(в.1ч,2,3ч,4,5ч,6ч,7-22),9(в.1ч,2-5,6ч,7,8,9ч-12ч,13,14,15ч,16,17ч,18ч,19-21,22ч-24ч,25,26ч,27-29,30ч,31-33),10(в.1,3,11-13,17,18,24,25,28ч,29ч,32,34),11(в.28ч,29ч,35ч-44ч),12(в.24ч,25ч,28ч,30ч), 43(в.1ч,2,3,4ч-13ч,14,15ч19ч,20,21,22ч,23,24,25ч,26ч),44(в.1,2ч,3ч,10ч,12ч-16ч,17-20,21ч,22- 24),45(в.2ч,3ч,4-6,7ч,8ч,9,10,11ч,12,13ч-16ч,17-19,20ч,21,22),46(в.1-14,15ч,16,17ч,18ч,19,20ч,21-26),47(в.1-35),48(в.1-25,26ч,27ч),49(в.1ч,2,3,4,5ч,6,7,8ч,9,10ч,11ч,12,13ч,14-17,18ч-20ч,21- 23),50(в.1,2,27,28,31,32,38,42-44),51(в.2ч,4ч,11ч),53(в.3,4ч,5ч,10ч,11-14,17ч,18-21,23ч,26ч,27ч,30ч),54(в.1ч 5ч,6,7ч-9ч,10,11,12ч,13ч,14,15,16ч,17ч,18-27),55(в.1ч-4ч,5,6ч,7-20),56(в.1ч-4ч,5-9),57(в.1,2,3ч-7ч,8- 10,11ч),81(в.1ч,2ч,3-12),82(в.1-3,5-8,10ч,11ч,15ч,16ч,18ч,19ч),83(в.1-13,14ч,15,16ч-19ч,20-22,24ч,25,26ч 28ч,29,30ч-32ч),84(в.1-21,22ч,23,24ч,),85(в.1-13,14ч,15,16ч,17,18),86(в.1-22),87(в.1,2,3ч,4,5ч,6,7ч-13ч,14-23,24ч,25,26ч,27ч,28-33),88(в.1ч,2ч,3,4ч,5,6,7ч,8ч,9-11,12ч,13ч,14-26),89(в.1ч,2,3ч,4,14,15ч-17ч,19,28-32,37,38,44),91(в.17,22,25ч,26ч,27,28ч,29ч30),92(в.2-20),93(в.1-26),94(в.1-27),95(в.1- 22,23ч,24ч,25,26ч,27,28ч),96(в.1-39),117(в.1-11),118(в.1ч-3ч,4-7,8ч,9,10,11ч23ч,24),119(в.1ч,3,3ч,4ч,5-23),120(в.1ч-3ч,4-6,7ч,8,9,10ч,11-14,15ч,16),121(в.1-20),123(в.1-25),124(в.1-3,12-15,29,30,39- 40),126(в.4,5ч,6ч,8),127(в.1-6,7ч,8,9ч12ч,13,14ч,15,16),128(в.1,2ч,3-8,9ч,10ч,11,12ч,13ч,14-21,23,24),153(в.1,5,6,7ч,8ч,9-12,13ч,14,15ч,16,17,18ч,19ч,20,21ч,22ч,23-27),154(в.2ч,3ч,4-18,19ч,20ч,21,22ч,23),155(в.1-24),156(в.1-26),157(в.1-19),158(в.1-5,6ч,7ч,8-33),159(в.1,2ч-5ч,6- 24),160(в.1,2ч,3,9ч,13,14ч-16ч,23,24,28-30,32,33,37-39,51,52,75),164(в.8ч,11ч,13ч),192(в.1-40),193(в.1-31),194(в.1-32),195(в.1-36),196(в.1-32),197(в.1-41),198(в.1-34,36),199(в.1-35),200(в.1-24),201(в.1- 22),236(в.3ч,4,6ч,7ч,9ч,10-	497469622	-	Земли лесного фонда	Для заготовки древесины	Российская Федерация	Собственность 38:07:000000:1587-38/116/2021-1 06.04.2021/Аренда	Установление публичного сервитута на испрашиваемый срок не повлечет невозможность и затруднение использования земельного участка

		27),237(в.1-31),238(в.1-34),239(в.1-30),240(в.1-36),241(в.1-32),242(в.1-34),243(в.1-27)							
66	38:07:000000:1684	Российская Федерация, Иркутская область, муниципальное образование "Казачинско-Ленский район", Казачинско-Ленское лесничество, Карамское участковое лесничество, Туколоньская дача, эксплуатационные леса, кварталы №№ 241 (в. 1ч, 2ч, 7ч, 8ч, 12ч, 13ч, 18ч, 19ч, 29ч), 245 (в. 7ч, 26ч, 27ч), 246 (в. 7ч, 12ч, 17ч, 23ч, 25ч, 26ч)	36800	-	Земли лесного фонда	осуществление геологического изучения недр, разведка и добыча полезных ископаемых	Российская Федерация	Собственность 38:07:000000:1684-38/116/2022-1 07.12.2022/Аренда	Установление публичного сервитута на испрашиваемый срок не повлечет невозможность и затруднение использования земельного участка
67	38:07:000000:1689	Российская Федерация, Иркутская область, муниципальное образование "Казачинско-Ленский район", Казачинско-Ленское лесничество, Карамское участковое лесничество, Туколоньская дача, эксплуатационные леса, кварталы №№ 241 (в. 1ч, 2ч), 246 (в. 7ч, 12ч, 20ч, 23ч, 25ч), Карамская дача, эксплуатационные леса, квартал № 7 (в.7ч, 48ч)	27654	-	Земли лесного фонда	осуществление геологического изучения недр, разведка и добыча полезных ископаемых	Российская Федерация	Собственность 38:07:000000:1689-38/116/2022-1 15.12.2022/Аренда	Установление публичного сервитута на испрашиваемый срок не повлечет невозможность и затруднение использования земельного участка
68	38:07:000000:1700	Российская Федерация, Иркутская область, Казачинско-Ленский район, Казачинско-Ленское лесничество, Карамская дача, эксплуатационные леса, квартал № 8 (в. 1ч, 39ч), Туколоньская дача, эксплуатационные леса, кварталы №№ 165 (в. 14ч, 21ч, 22ч, 23ч, 24ч, 25ч, 27ч, 28ч, 29ч, 32ч, 33ч), 166 (в. 1ч, 2ч, 3ч, 4ч, 5ч, 7ч, 11ч), 204 (в. 24ч), 205 (в. 3ч, 9ч, 10ч, 16ч, 21ч, 22ч, 23ч, 35ч, 45ч), 245 (в. 1ч, 2ч, 3ч, 5ч, 10ч, 11ч, 28ч), 246 (в. 7ч, 8ч, 9ч, 10ч, 11ч, 14ч, 15ч, 16ч, 19ч, 20ч, 21ч, 22ч, 23ч, 24ч), 247 (9ч, 10ч, 12ч, 14ч, 15ч, 18ч, 19ч, 20ч, 23ч, 24ч, 25ч, 26ч, 27ч, 33ч, 34ч, 35ч), 248 (в. 7ч, 9ч, 10ч, 11ч, 14ч, 15ч, 16ч, 18ч, 21ч, 29ч, 42ч), 249 (в. 2ч, 4ч, 5ч, 6ч, 57ч, 58ч), Туколоньская дача, защитные леса, квартал 249 (в. 30ч).	151013	-	Земли лесного фонда	осуществление геологического изучения недр, разведка и добыча полезных ископаемых	Российская Федерация	Собственность 38:07:000000:1700-38/116/2023-1 28.02.2023/ Аренда	Установление публичного сервитута на испрашиваемый срок не повлечет невозможность и затруднение использования земельного участка
69	38:07:000000:1701	Российская Федерация, Иркутская область, муниципальное образование "Казачинско-Ленский район", Казачинско-Ленское лесничество, Карамское участковое лесничество, Туколоньская дача, эксплуатационные леса, кварталы №№ 163 (в. 16ч, 17ч), 200 (в. 27ч, 33ч, 34ч, 35ч, 36ч, 39ч, 41ч, 42ч, 45ч), 201 (в. 34ч, 42ч, 49ч), 202 (в. 9ч, 17ч, 18ч, 20ч, 21ч, 22ч, 23ч, 25ч, 26ч, 27ч, 28ч, 33ч), 203 (в. 13ч, 24ч, 25ч, 28ч, 29ч, 30ч, 32ч, 36ч, 38ч), 204 (в. 4ч, 21ч, 23ч, 26ч, 27ч, 28ч, 29ч, 31), 205 (в. 4ч, 11ч), 206 (в. 20ч), 240 (в. 1ч, 5ч, 24ч), 241 (в. 1ч, 2ч, 5ч, 6ч, 7ч, 9ч, 35ч), 242 (в. 1ч, 32ч), 244 (в. 5ч, 29ч), 245 (в. 2ч, 3ч, 5ч, 8ч, 9ч, 10ч, 11ч, 13ч, 18ч, 26ч, 28ч), 246 (в.6ч, 7ч, 9ч, 12ч, 13ч, 15ч, 16ч, 17ч, 18ч, 19ч, 20ч, 21ч, 22ч, 23ч, 24ч, 25ч, 26ч), 247 (в. 1ч, 8ч, 13ч, 14ч, 15ч, 18ч, 19ч, 20ч, 23ч, 24ч, 25ч, 26ч, 33ч, 34ч, 35ч), 248 (в. 7ч, 9ч, 10ч, 11ч, 13ч, 14ч, 15ч, 16ч, 18ч, 29ч, 40ч, 42ч), 249 (в. 2ч, 4ч, 5ч, 6ч, 58ч), Туколоньская дача, защитные леса, квартал № 249 (а. 30ч), Карамская дача, эксплуатационные леса, кварталы №№ 13 (в. 41ч, 42ч, 43ч, 46ч, 48ч, 49ч), 53 (в. 5ч, 48ч)	1537071	-	Земли лесного фонда	осуществление геологического изучения недр, разведка и добыча полезных ископаемых	Российская Федерация	Собственность 38:07:000000:1701-38/116/2023-1 01.03.2023/Аренда	Установление публичного сервитута на испрашиваемый срок не повлечет невозможность и затруднение использования земельного участка
70	38:07:000000:1706	Российская Федерация Иркутская область, муниципальное образование «Казачинско-Ленский район», Казачинско-Ленское лесничество, Карамское участковое лесничество, Туколоньская дача, эксплуатационные леса, кварталы №№ 200 (в. 7ч, 27ч, 34ч, 35ч, 36ч, 41ч, 42ч, 44ч, 45ч), 201 (в. 34ч, 41ч, 42ч, 49ч), 202 (9ч, 18ч, 20ч, 21ч, 22ч, 23ч, 25ч, 26ч, 27ч, 28ч, 33ч), 203 (в. 24ч, 25ч, 28ч, 29ч, 30ч, 32ч, 36ч, 38ч), 204 (в. 11ч, 21ч, 23ч, 26ч, 27ч, 28ч, 29ч, 30ч, 31ч), 241 (в. 1ч, 2ч, 5ч, 6ч, 9ч, 35ч), 242 (в. 1ч, 32ч), 245 (2ч, 3ч, 5ч, 7ч, 8ч, 9ч, 10ч,11ч, 12ч, 13ч, 18ч, 26ч, 28ч), 246 (7ч, 8ч, 9ч, 10ч, 11ч, 12ч, 13ч, 17ч, 19ч, 20ч, 23ч, 25ч, 26ч), 247 (в. 9ч, 10ч, 12ч, 18ч, 19ч, 20ч, 25ч, 33ч, 35ч)	125302	-	Земли лесного фонда	Осуществление геологического изучения недр, разведка и добыча полезных ископаемых	Российская Федерация	Собственность 38:07:000000:1706-38/116/2023-1 06.03.2023/Аренда	Установление публичного сервитута на испрашиваемый срок не повлечет невозможность и затруднение использования земельного участка

71	38:07:000000:1707	Российская Федерация, Иркутская область, муниципальное образование «Казачинско-Ленский район», Казачинско-Ленское лесничество, Карамское участковое лесничество, Туколоньская дача, эксплуатационные леса, кварталы №№ 164 (в. 15ч, 16ч, 22ч, 24ч, 26ч), 165 (в. 25ч, 26ч, 27ч, 33ч), 200 (в. 27ч, 33ч, 34ч, 35ч, 36ч, 39ч, 41ч, 42ч, 45ч), 201 (в. 34ч, 41ч, 42ч, 49ч), 202 (в. 9ч, 11ч, 17ч, 18ч, 20ч, 21ч, 22ч, 25ч, 26ч, 28ч, 33ч), 203 (в. 12ч, 13ч, 20ч, 24ч, 25ч, 28ч, 29ч, 30 ч, 32ч, 36ч, 38ч), 204 (в. 6ч, 7ч, 10ч, 21ч, 23ч, 26ч, 27ч, 28ч, 29ч, 31ч), 205 (3ч, 4ч, 5ч, 6ч, 44ч, 45ч), 240 (в. 1ч, 2ч, 5ч, 24ч), 241 (в.1ч, 2ч, 5ч, 35ч), 242 (в. 1ч, 2ч, 5ч, 32ч), 244 (5ч, 29ч), 245 (в. 2ч, 3ч, 5ч, 7ч, 8ч, 9ч, 10ч, 11ч, 12ч, 16ч, 17ч, 18ч, 26ч, 28ч), 246 (в. 6ч, 7ч, 8ч, 9ч, 10ч, 11ч, 12ч, 17ч, 18ч, 19ч, 20ч, 23ч, 25ч, 26ч), 247 (в. 9ч, 10ч, 12ч, 13ч, 15ч, 16ч, 18ч, 19ч, 20ч, 24ч, 25ч, 26ч, 27ч, 33ч, 35ч), 248 (в. 18ч), Туколоньская дача, защитные леса, квартал № 249 (в. 30ч), Карамская дача, эксплуатационные леса, квартал №13 (в. 41ч).	1040013	-	Земли лесного фонда	Осуществление геологического изучения недр, разведка и добыча полезных ископаемых	Российская Федерация	Собственность 38:07:000000:1707-38/116/2023-1 07.03.2023/Аренда	Установление публичного сервитута на испрашиваемый срок не повлечет невозможность и затруднение использования земельного участка
72	38:07:000000:1708	Российская Федерация, Иркутская область, муниципальное образование «Казачинско-Ленский район», Казачинско-Ленское лесничество, Карамское участковое лесничество, Карамская дача, эксплуатационные леса, кварталы №№ 2 (в. 24ч, 26ч, 27ч), 8 (в. 1ч, 4ч), 9 (в. 10ч), 10 (в. 18ч, 20ч, 25ч, 56ч), 11 (в. 37ч, 38ч, 45ч, 46ч, 47ч, 64ч, 67ч, 68ч), 43 (в. 23ч, 35ч), 45 (в. 2ч), 51 (в. 10ч, 48ч), 53 (в. 2ч, 3ч, 7ч, 13ч, 45ч, 47ч, 48ч), 91 (в. 28ч), 95 (в. 29ч, 30ч), 126 (в. 4ч), 167 (в. 11ч, 31ч)	170119	38:00:000000:264460, 38:07:000000:1660	Земли лесного фонда	Осуществление геологического изучения недр, разведка и добыча полезных ископаемых, заготовка древесины	Российская Федерация	Собственность 38:07:000000:1708-38/116/2023-1 13.03.2023/Аренда	Установление публичного сервитута на испрашиваемый срок не повлечет невозможность и затруднение использования земельного участка
73	38:07:000000:216	Местоположение установлено относительно ориентира, расположенного в границах участка. Почтовый адрес ориентира: Иркутская область, Казачинско-Ленский район, Казачинско-Ленское лесничество, защитные леса, Магистральное участковое лесничество, Магистральная дача, кварталы №№ 154ч, 155ч, 180ч; эксплуатационные леса, Магистральное участковое лесничество, Магистральная дача, кварталы №№ 1ч-9ч, 10-14, 15ч, 16-22, 23ч, 24, 25, 26ч, 27-30, 36-42, 44, 45, 66ч,67-75, 83-85, 87-106, 107ч, 109-124, 126- 130, 131ч, 132-134, 135ч, 136ч, 137-143, 145-148, 151-153, 154ч, 155ч, 157-160, 161ч-164ч, 165-170, 180ч, 181, 184-187; Карамское участковое лесничество, Новоселовская дача, кварталы №№ 1-5, 6ч-8ч, 9-13, 29-33, 34ч, 35, 36, 37ч, 38, 39, 88-93, 94ч, 95ч, 96-99, 120-127, 128ч, 129, 130, 153-160, 161ч, 162, 163, 187-193, 194ч, 195, 197, 219-223, 224ч, 225ч, 226, 228, 250-256, 257ч, 258, 278-284, 285ч, 304-310, 336-343; Карамская дача, кварталы №№ 1-9, 10ч, 11, 12, 35-40, 43-48, 49ч, 50ч, 51-57, 75, 76, 81-88, 89ч, 90ч, 91-96, 110-121, 123, 124ч, 125-128, 144-159, 160ч, 161-171, 179-190, 192-201, 226-230, 236-243, 250ч, 251, 265-268, 285ч, 286ч, 287-290, 313-316, 321-324, 325ч, 326ч, 327-330, 334-341, 344-351, 353-360, 370, 371, 377-382, 383ч, 384ч, 392-395, 396ч, 397ч, 398-412.	3121382	38:07:020104:40, 38:07:000000:1490, 38:07:020106:174, 38:07:000000:1660, 38:00:000000:264666, 38:07:020103:2969, 38:07:020103:2970, 38:07:020103:2971, 38:07:000000:1788, 38:07:020103:3146, 0:0:0:3904, 38:07:020103:3150, 0:0:0:3917, 38:07:020103:3156, 38:07:020103:3157, 38:00:000000:264778, 38:00:000000:264777, 38:07:020103:3165, 38:07:000000:1824, 38:07:020103:3160, 38:07:020103:3166, 38:07:020106:242, 38:07:000000:1825, 38:07:020103:3168, 38:00:000000:264779, 38:07:000000:109, 0:0:0:3980, 38:07:020103:3180, 38:07:020103:3181	Земли лесного фонда	Для заготовки древесины	Российская Федерация	Собственность 38:07:000000:216-38/119/2020-1 26.03.2020/Аренда	Установление публичного сервитута на испрашиваемый срок не повлечет невозможность и затруднение использования земельного участка
74	38:07:020105:480	Российская Федерация, Иркутская область, муниципальное образование «Казачинско- Ленский район», Казачинско-Ленское лесничество, Карамское участковое лесничество, Туколоньская дача, эксплуатационные леса, кварталы №№ 165 (в. 28ч), 200 (в. 7ч, 19ч), 206 (в. 3ч, 4ч, 12ч, 35ч), 207 (в. 6ч, 8ч, 12ч, 40ч), 245 (в. 5ч, 26ч)	13702	8:00:000000:264666, 38:07:020105:541, 38:07:000000:1789	Земли лесного фонда	для строительства, реконструкции и эксплуатации линейных объектов	Российская Федерация	Собственность 38:07:020105:480-38/116/2020-1 02.11.2020	Установление публичного сервитута на испрашиваемый срок не повлечет невозможность и затруднение использования земельного участка
75	38:07:020105:562	Российская Федерация, Иркутская область, Казачинско-Ленский район, Казачинско-Ленское лесничество, Карамское участковое лесничество, Туколоньская дача, эксплуатационные леса, квартал №245 (в.5ч)	24	-	Земли лесного фонда	Строительство, реконструкция, эксплуатация линейных объектов, осуществление геологического изучения недр, разведка и добыча полезных ископаемых	Российская Федерация	Собственность № 38:07:020105:562-38/357/2025-1 от 09.06.2025/ Аренда	Установление публичного сервитута на испрашиваемый срок не повлечет невозможность и затруднение использования земельного участка
76	38:07:020105:563	Российская Федерация, Иркутская область, Казачинско-Ленский р-н, Казачинско-Ленское лесничество, Карамское участковое лесничество, Туколоньская дача, эксплуатационные леса, квартал №245 (в.5ч)	24	-	Земли лесного фонда	строительство, реконструкция, эксплуатация линейных объектов	Российская Федерация	Собственность № 38:07:020105:563-38/357/2025-1 от 10.06.2025/ Аренда	Установление публичного сервитута на испрашиваемый срок не повлечет невозможность и затруднение использования земельного участка

77	38:07:020106:188	Российская Федерация, Иркутская область, муниципальное образование «Казачинско-Ленский район», Казачинско-Ленское лесничество, Карамское участковое лесничество, Карамская дача, эксплуатационные леса, квартал № 4 (в. 32ч)	247	38:00:000000:264666, 38:07:000000:1789	Земли лесного фонда	Для строительства, реконструкции, эксплуатации линейных объектов, в целях осуществления геологического изучения недр, разведки и добычи полезных ископаемых, для заготовки древесины	Российская Федерация	Собственность 38:07:020106:188-38/330/2020-1 28.10.2020	Установление публичного сервитута на испрашиваемый срок не повлечет невозможность и затруднение использования земельного участка
78	38:07:020106:189	Российская Федерация, Иркутская область, муниципальное образование «Казачинско- Ленский район», Казачинско-Ленское лесничество, Карамское участковое лесничество, Карамская дача, эксплуатационные леса, квартал № 4 (в. 32ч)	24	-	Земли лесного фонда	для строительства, реконструкции, эксплуатации линейных объектов, в целях осуществления геологического изучения недр, разведки и добычи полезных ископаемых	Российская Федерация	Собственность 38:07:020106:189-38/116/2020-1 30.10.2020	Установление публичного сервитута на испрашиваемый срок не повлечет невозможность и затруднение использования земельного участка
79	38:07:020106:190	Российская Федерация, Иркутская область, муниципальное образование «Казачинско-Ленский район», Казачинско-Ленское лесничество, Карамское участковое лесничество, Карамская дача, эксплуатационные леса, квартал № 4 (в. 32ч)	159	-	Земли лесного фонда	Для строительства, реконструкции, эксплуатации линейных объектов, в целях осуществления геологического изучения недр, разведки и добычи полезных ископаемых, для заготовки древесины	Российская Федерация	Собственность 38:07:020106:190-38/116/2020-1 02.11.2020	Установление публичного сервитута на испрашиваемый срок не повлечет невозможность и затруднение использования земельного участка
80	38:07:020106:198	Российская Федерация, Иркутская область, муниципальное образование «Казачинско-Ленский район", Казачинско-Ленское лесничество, Карамское участковое лесничество, Карамская дача, эксплуатационные леса, кварталы №№43(в.4ч,5ч,6ч,7ч,8ч,24ч),4 (в.27ч,29ч,30ч,31ч,32ч,33ч,38ч,43ч), 5 (в.21ч,25ч,27ч,28ч,30ч,32ч,34ч)	34301	-	Земли лесного фонда	Для заготовки древесины, в целях осуществления геологического изучения недр, разведки и добычи полезных ископаемых	Российская Федерация	Собственность 38:07:020106:198-38/330/2021-1 22.01.2021/Аренда	Установление публичного сервитута на испрашиваемый срок не повлечет невозможность и затруднение использования земельного участка
81	38:07:020106:225	Российская Федерация, Иркутская область, муниципальное образование "Казачинско-Ленский район", Казачинско-Ленское лесничество, Карамское участковое лесничество, Туколоньская дача, эксплуатационные леса, кварталы №№ 241 (в. 29ч), 244 (в. 22ч, 27ч), 246 (в. 12ч, 13ч, 17ч, 18ч, 19ч, 20ч, 23ч, 25ч)	10100	-	Земли лесного фонда	осуществление геологического изучения недр, разведка и добыча полезных ископаемых	Российская Федерация	Собственность 38:07:020106:225-38/116/2022-1 23.12.2022/ Аренда	Установление публичного сервитута на испрашиваемый срок не повлечет невозможность и затруднение использования земельного участка
82	38:07:020106:228	Российская Федерация, Иркутская область, муниципальное образование «Казачинско-Ленский район», Казачинско-Ленское лесничество, Карамское участковое лесничество, Карамская дача, эксплуатационные леса, кварталы №№ 2 (в. 1ч, 2ч, 26ч), 5 (в. 19ч, 20ч, 22ч, 23ч, 24ч, 29ч, 30ч, 38ч, 40ч, 41ч, 50ч, 60ч), 6 (в. 20ч, 21ч, 22ч, 23ч, 52ч, 53ч), 7 (в. 3ч, 4ч, 5ч, 6ч, 7ч, 10ч, 11ч, 14ч, 17ч, 18ч, 19ч, 45ч, 46ч, 48ч, 49ч), 8 (в. 1ч, 2ч, 4ч, 7ч, 37ч, 39ч),9 (в. 10ч, 11ч, 12ч, 13ч, 14ч, 15ч, 16ч, 17ч, 23ч, 26ч, 30ч, 35ч, 37ч,39ч, 40ч), 11 (в. 42ч, 47ч, 49ч, 55ч, 56ч, 57ч, 58ч, 59ч, 60ч, 61ч, 62ч, 63ч, 66ч, 68ч), 12 (в. 27ч, 29ч, 30ч, 31ч, 34ч, 36ч), 13 (в. 43ч,49ч), 43 (в. 7ч, 14ч, 17ч, 18ч, 20ч, 21ч, 22ч, 23ч, 27ч, 28ч ,29ч, 30ч, 36ч), 44 (в.5ч, 9ч, 11ч, 13ч, 14ч, 24ч, 26ч, 30ч, 31ч), 45 (в. 1ч, 2ч, 3ч, 4ч, 5ч, 6ч, 7ч, 8ч, 11ч, 19ч, 20ч), 46 (в. 14ч, 19ч, 28ч, 30ч), 49 (в. 2ч, 7ч, 11ч, 17ч, 18ч, 20ч, 30ч, 32ч, 33ч), 51 (в. 3ч, 4ч, 5ч, 10ч, 50ч), 53 (в. 3ч, 5ч, 7ч, 45ч, 48ч), 54 (в.1ч, 2ч, 3ч, 4ч, 12ч, 13ч, 20ч, 43ч, 47ч), 89 (в. 1ч, 3ч, 4ч, 14ч, 17ч, 85ч, 86ч), 90 (в. 6ч, 12ч, 13ч,17ч,18ч, 25ч, 29ч, 30ч, 33ч, 47ч), 91 (в. 22ч, 24ч, 25ч, 26ч, 28ч, 34ч, 36ч, 37ч), 95 (в. 29ч, 30ч, 40ч), 126 (в. 1ч, 3ч, 4ч, 6ч, 10ч, 44ч, 45ч, 48ч, 49ч), 127 (в. 5ч, 8ч, 9ч, 10ч, 16ч, 18ч, 21ч, 24ч, 48ч, 49ч), 128 (в. 9ч, 10ч, 12ч, 13ч, 15ч, 16ч, 45ч, 48ч), 131 (в. 19ч), 167 (в. 1ч, 2ч, 9ч, 28ч, 31ч)	437530	-	Земли лесного фонда	осуществление геологического изучения недр, разведка и добыча полезных ископаемых, заготовка древесины	Российская Федерация	Собственность 38:07:020106:228-38/116/2023-1 01.03.2023/Аренда	Установление публичного сервитута на испрашиваемый срок не повлечет невозможность и затруднение использования земельного участка
83	38:07:020106:244	Российская Федерация, Иркутская область, муниципальное образование "Казачинско-Ленский район", Казачинско-Ленское лесничество, Карамская дача, эксплуатационные леса, кварталы №№4 (в.21ч,31ч,32ч,33ч); 5 (в.14ч,15ч,16ч,17ч, 21ч); 6 (в.2ч,46ч); 43 (в.11ч,12ч,15ч,16ч); 44 (в.3ч,12ч), Тукодоньская дача, эксплуатационные леса, квартал №245 (в. 25ч)	4028	-	Земли лесного фонда	строительство, реконструкция, эксплуатация линейных объектов, заготовка древесины	Российская Федерация	Собственность № 38:07:020106:244-38/357/2025-1 от 06.06.2025/ Аренда	Установление публичного сервитута на испрашиваемый срок не повлечет невозможность и затруднение

									использования земельного участка
84	38:07:020106:245	Российская Федерация, Иркутская область, муниципальное образование "Казачинско-Ленский район" Казачинско-Ленское лесничество, Карамское участковое лесничество, Туколоньская дача, эксплуатационные леса, кварталы №№245 (в.7ч, 25ч)	707	-	Земли лесного фонда	строительство, реконструкция, эксплуатация линейных объектов	Российская Федерация	Собственность № 38:07:020106:245-38/357/2025-1 от 06.06.2025/ Аренда	Установление публичного сервитута на испрашиваемый срок не повлечет невозможность и затруднение использования земельного участка
85	38:07:020106:246	Российская Федерация, Иркутская область, Казачинско-Ленский р-н, Казачинско-Ленское лесничество, Карамское участковое лесничество, Карамская дача, эксплуатационные леса, квартал №6 (в.55ч)	32	-	Земли лесного фонда	строительство, реконструкция, эксплуатация линейных объектов, осуществление геологического изучения недр, разведка и добыча полезных ископаемых, заготовка древесины	Российская Федерация	Собственность № 38:07:020106:246-38/357/2025-1 от 06.06.2025/ Аренда	Установление публичного сервитута на испрашиваемый срок не повлечет невозможность и затруднение использования земельного участка
86	38:07:020106:247	Российская Федерация, Иркутская область, Казачинско-Ленский р-н, Казачинско-Ленское лесничество, Карамское участковое лесничество, Туколоньская дача, эксплуатационные леса, квартал №246 (в.7ч)	16	-	Земли лесного фонда	строительство, реконструкция, эксплуатация линейных объектов, осуществление геологического изучения недр, разведка и добыча полезных ископаемых	Российская Федерация	Собственность № 38:07:020106:247-38/357/2025-1 от 06.06.2025/ Аренда	Установление публичного сервитута на испрашиваемый срок не повлечет невозможность и затруднение использования земельного участка
87	38:07:020106:248	Российская Федерация, Иркутская область, Казачинско-Ленский р-н, Казачинско-Ленское лесничество, Карамское участковое лесничество, Туколоньская дача, эксплуатационные леса, квартал №246 (в.7ч)	56	-	Земли лесного фонда	строительство, реконструкция, эксплуатация линейных объектов, осуществление геологического изучения недр, разведка и добыча полезных ископаемых	Российская Федерация	Собственность № 38:07:020106:248-38/357/2025-1 от 10.06.2025/ Аренда	Установление публичного сервитута на испрашиваемый срок не повлечет невозможность и затруднение использования земельного участка
88	38:07:020106:249	Российская Федерация, Иркутская область, Казачинско-Ленский район, Казачинско-Ленское лесничество, Карамское участковое лесничество, Туколоньская дача, эксплуатационные леса, кварталы №№245 (в.18ч); 246 (в.7ч,17ч,18ч)	4257	-	Земли лесного фонда	строительство, реконструкция, эксплуатация линейных объектов, осуществление геологического изучения недр, разведка и добыча полезных ископаемых	Российская Федерация	Собственность № 38:07:020106:249-38/357/2025-1 от 10.06.2025/ Аренда	Установление публичного сервитута на испрашиваемый срок не повлечет невозможность и затруднение использования земельного участка
89	38:07:020106:37	Российская Федерация, Иркутская область, муниципальное образование «Казачинско-Ленский район», Казачинско-Ленское лесничество, Карамское участковое лесничество, Карамская дача, эксплуатационные леса, кварталы №№ 43 (в. 4ч, 5ч, 6ч, 7ч, 8ч, 24ч), 4 (в. 27ч, 29ч, 30ч, 31ч, 32ч, 33ч, 38ч, 43ч), 5 (в. 21ч, 25ч, 27ч, 28ч, 30ч, 34ч)	22711	-	Земли лесного фонда	для выполнения работ по геологическому изучению недр, разработки месторождений полезных ископаемых, для заготовки древесины	Российская Федерация	Собственность 38:07:020106:37-38/001/2017-1 03.07.2017/Аренда	Установление публичного сервитута на испрашиваемый срок не повлечет невозможность и затруднение использования земельного участка
90	38:07:020106:39	Российская Федерация, Иркутская область, муниципальное образование «Казачинско-Ленский район», Казачинско-Ленское лесничество, Карамское участковое лесничество, Карамская дача, эксплуатационные леса, квартал № 4 (в. 32ч)	24	38:00:000000:264666	Земли лесного фонда	для выполнения работ по геологическому изучению недр, разработки месторождений полезных ископаемых, для строительства, реконструкции, эксплуатации линейных объектов, для заготовки древесины	Российская Федерация	Собственность 38:07:020106:39-38/001/2017-1 10.07.2017/Аренда	Установление публичного сервитута на испрашиваемый срок не повлечет невозможность и затруднение использования земельного участка
91	38:07:020106:40	Российская Федерация, Иркутская область, муниципальное образование «Казачинско-Ленский район», Казачинско-Ленское лесничество, Карамское участковое лесничество, Карамская дача, эксплуатационные леса, кварталы №№ 43 (в. 4ч, 5ч, 6ч, 7ч, 8ч, 24ч), 4 (в. 27ч, 29ч, 30ч, 31ч, 32ч, 33ч, 38ч, 43ч), 5 (в. 25ч, 27ч, 28ч, 30ч, 34ч)	1578	-	Земли лесного фонда	для выполнения работ по геологическому изучению недр, разработки месторождений полезных ископаемых	Российская Федерация	Собственность 38:07:020106:40-38/001/2017-1 25.07.2017/Аренда	Установление публичного сервитута на испрашиваемый срок не повлечет невозможность и затруднение использования земельного участка

92	38:00:000000:423	Российская Федерация, Иркутская область, Казачинско-Ленский район, Казачинско-Ленское лесничество, Карамское участковое лесничество, "Новоселовская дача", кварталы №№: 17-22, 37ч-39ч, 40ч, 41, 42, 45- 51, 58ч-62ч, 63, 64ч-68ч, 69, 70, 73-75, 76ч, 100, 101, 102ч, 104, 105, 131-136, 137ч, 139, 140, 142ч, 152ч154ч, 164-170, 176, 186ч, 187ч, 197ч, 198-203, 227ч, 229ч, 230-233, 261ч-263ч, 264-267, 268ч, 311, 312ч, 336ч-338ч, 344ч, 345ч-348ч; "Туколоньская дача", кварталы №№: 1, 2ч, 3-7, 8ч, 10ч-12ч, 13, 15, 16, 32- 37,38ч, 40ч-43ч, 44, 47, 64-69, 70ч-72ч, 73, 74ч, 75ч, 76, 78, 80, 83, 84, 95-107, 108ч, 109ч, 110, 111, 115, 124- 136, 145-148, 156ч, 161ч, 162-176, 180, 184, 192ч, 200ч, 201-216, 232ч, 240ч, 241-256, 272ч, 275, 276, 279; "Карамская дача" кварталы №№: 13ч, 14-17, 19-21, 25-29, 41, 42ч, 65-67, 68ч-69ч, 107ч, 108ч, 122ч, 175ч, 176ч, 191ч, 202-216, 217ч, 218ч, 231-235, 244-249, 257ч, 258, 259, 273-284, 294ч, 295, 296ч, 297, 298, 302, 303, 317-320, 333ч, 352, 361-369, 374, 375, 376ч, 385-387, 388ч, 391	1629274490	38:07:000000:1660, 38:07:020104:471, 38:07:020106:233, 38:07:020106:235, 38:07:020105:541, 38:07:020104:484	Земли лесного фонда	для ведения лесного хозяйства	Российская Федерация	Собственность 38:00:000000:423-38/129/2020-1 29.06.2020/Аренда	Установление публичного сервитута на испрашиваемый срок не повлечет невозможность и затруднение использования земельного участка
93	38:07:000000:1003	Российская Федерация, Иркутская область, Казачинско-Ленский район, Казачинско-Ленское лесничество, Магистральное участковое лесничество, Карамское участковое лесничество	125979719	38:07:020103:2940, 38:07:020103:2939, 38:07:020106:234, 38:07:020103:2969, 38:07:020103:2970, 38:07:020103:2971, 38:07:020103:2973, 38:07:020103:3146, 38:07:020105:564	Земли лесного фонда	Для ведения лесного хозяйства	Российская Федерация	Собственность 38-38-14/005/2008-601 10.06.2008/Аренда	Установление публичного сервитута на испрашиваемый срок не повлечет невозможность и затруднение использования земельного участка

9. Сведения о границах территории, применительно к которой осуществляется подготовка проекта межевания, содержащие перечень координат характерных точек таких границ в системе координат, используемой для ведения Единого государственного реестра недвижимости

Перечень координат характерных точек границы территории, применительно к которой осуществляется подготовка проекта межевания территории в системе координат МСК-38, зона 4

№ точки	X	Y
(1)		
1	710643,34	4257383,48
2	710747,48	4257397,42
3	710777,12	4257401,40
4	710782,25	4257402,08
5	710782,31	4257401,63
6	710783,44	4257393,16
7	710812,18	4257397,01
8	710810,21	4257411,73
9	710839,74	4257450,40
10	710834,18	4257454,64
11	710833,42	4257455,31
12	710800,85	4257412,64
13	710789,57	4257411,12
14	710783,97	4257410,37
15	710650,21	4257392,46
1	710643,34	4257383,48
(2)		
16	709516,39	4256770,94
17	709509,88	4256768,90
18	709492,64	4256763,50
19	709488,28	4256762,13
20	709481,76	4256772,70
21	709452,18	4256763,55
22	709430,15	4256799,21
23	709425,84	4256806,18
24	709422,16	4256812,14
25	709424,82	4256813,77
26	709423,62	4256813,87
27	709419,65	4256815,46
28	709416,27	4256818,38
29	709413,62	4256822,38
30	709410,94	4256820,74
31	709407,31	4256818,89
32	709401,37	4256817,73
33	709395,14	4256818,61
34	709391,73	4256820,38
35	709364,06	4256803,31
36	709347,93	4256793,35
37	709327,38	4256826,65
38	709306,44	4256860,57
39	709299,65	4256856,35
40	709345,32	4256782,34
41	709381,17	4256804,46
42	709397,26	4256814,40
43	709398,46	4256812,45
44	709400,94	4256808,44
45	709343,04	4256772,71
46	709310,81	4256824,95
47	709293,71	4256852,66
48	709286,92	4256848,44
49	709300,32	4256826,72
50	709340,43	4256761,70
51	709405,15	4256801,63
52	709408,82	4256795,68
53	709413,14	4256788,70
54	709443,31	4256739,87
55	709469,87	4256748,09
56	709472,73	4256738,88
57	709483,09	4256742,09
58	709500,45	4256747,45
59	709497,58	4256756,67
60	709522,96	4256764,53
61	709529,51	4256766,56
62	709593,24	4256786,29
63	709597,20	4256787,52
64	709737,34	4256830,90
65	709817,76	4256855,85
66	709820,74	4256846,24
67	709865,62	4256860,16
68	709862,66	4256869,71
69	710169,64	4256964,87
70	710180,63	4256956,47
71	710198,24	4256979,51
72	710191,09	4256984,98
73	710457,66	4257333,75
74	710464,81	4257328,29
75	710482,42	4257351,33
76	710475,27	4257356,79
77	710478,82	4257361,45
78	710564,13	4257372,87
79	710565,41	4257363,31
80	710594,17	4257367,15
81	710592,89	4257376,72
82	710637,75	4257382,73
83	710644,61	4257391,71
84	710530,09	4257376,37
85	710475,93	4257369,12
86	710405,08	4257276,42
87	710404,47	4257276,88
88	710376,78	4257240,63
89	710359,73	4257218,31
90	710356,45	4257214,01
91	710176,20	4256978,05
92	710175,60	4256977,86
93	710172,81	4256974,23
94	709980,59	4256914,63
95	709851,69	4256874,69
96	709854,35	4256866,09
97	709826,66	4256857,51
98	709826,26	4256858,78
99	709820,86	4256857,11
100	709818,56	4256864,41
101	709723,06	4256834,82
102	709592,82	4256794,56
103	709588,87	4256793,34
16	709516,39	4256770,94
(3)		
104	709530,08	4256888,13

105	709504,85	4256872,56
106	709503,11	4256867,14
107	709497,77	4256858,79
108	709534,29	4256881,33
109	709537,69	4256883,43
110	709573,12	4256905,29
111	709561,17	4256924,65
112	709557,51	4256930,59
113	709550,71	4256926,39
114	709554,37	4256920,44
115	709562,11	4256907,90
116	709533,47	4256890,22
104	709530,08	4256888,13
(4)		
117	709546,49	4256933,21
118	709553,29	4256937,41
119	709549,62	4256943,36
120	709542,82	4256939,16
117	709546,49	4256933,21
(5)		
121	709507,22	4256882,23
122	709520,18	4256890,24
123	709516,11	4256896,83
124	709512,44	4256902,77
125	709506,51	4256899,14
126	709507,03	4256896,36
127	709507,84	4256892,02
128	709507,95	4256891,42
121	709507,22	4256882,23
(6)		
129	709374,04	4256834,11
130	709378,49	4256836,89
131	709359,58	4256867,77
132	709356,21	4256874,14
133	709356,08	4256874,50
134	709350,88	4256871,26
135	709364,89	4256848,79
136	709371,40	4256838,35
129	709374,04	4256834,11
(7)		
137	709354,72	4256909,00
138	709354,79	4256909,23
139	709358,21	4256917,24
140	709362,06	4256923,01

141	709367,66	4256929,29
142	709359,71	4256942,17
143	709351,07	4256937,79
144	709340,33	4256935,01
145	709338,60	4256934,99
146	709328,95	4256934,92
147	709321,90	4256936,40
148	709328,69	4256925,38
149	709293,72	4256903,83
150	709290,10	4256902,07
151	709289,26	4256901,74
152	709308,18	4256871,07
153	709308,51	4256870,56
154	709309,57	4256871,01
155	709309,60	4256871,95
156	709309,63	4256873,29
157	709310,08	4256877,30
158	709310,84	4256881,26
159	709311,92	4256885,14
160	709313,30	4256888,92
161	709314,99	4256892,58
162	709316,97	4256896,10
163	709319,22	4256899,44
164	709321,73	4256902,59
165	709324,49	4256905,53
166	709327,47	4256908,24
167	709332,33	4256911,83
168	709335,75	4256913,94
169	709341,89	4256904,00
170	709341,13	4256900,72
171	709340,28	4256897,03
172	709343,00	4256892,69
173	709352,60	4256898,65
174	709352,95	4256902,16
137	709354,72	4256909,00
(8)		
175	709355,34	4256876,65
176	709353,70	4256881,40
177	709352,53	4256888,11
178	709352,49	4256889,16
179	709347,24	4256885,89
180	709352,60	4256877,29
175	709355,34	4256876,65
(9)		

181	709350,21	4256802,98
182	709354,25	4256805,36
183	709350,48	4256806,73
184	709347,94	4256807,83
185	709346,84	4256808,41
186	709346,95	4256808,27
181	709350,21	4256802,98
(10)		
187	709272,60	4256943,70
188	709273,97	4256941,48
189	709284,59	4256948,05
190	709289,89	4256939,45
191	709301,45	4256946,65
192	709299,43	4256948,11
193	709292,93	4256956,31
194	709291,17	4256958,54
195	709290,53	4256959,53
196	709269,30	4256993,89
197	709267,37	4256992,71
198	709256,78	4256986,17
199	709261,02	4256979,31
200	709253,47	4256974,66
201	709258,84	4256965,96
202	709258,96	4256965,77
203	709238,21	4256952,96
204	709226,78	4256945,91
205	709253,14	4256903,19
206	709254,97	4256900,22
207	709282,71	4256855,26
208	709289,50	4256859,48
209	709265,67	4256898,11
210	709262,45	4256903,33
211	709237,79	4256943,31
212	709253,84	4256953,20
213	709255,82	4256954,42
214	709254,83	4256953,22
215	709246,27	4256942,86
216	709270,60	4256903,44
217	709273,91	4256898,07
218	709294,86	4256864,12
219	709295,45	4256863,17
220	709302,24	4256867,38
221	709282,46	4256899,44
222	709272,64	4256915,35

223	709256,08	4256942,19
224	709265,31	4256953,37
225	709266,06	4256954,27
226	709266,61	4256953,39
227	709267,13	4256952,54
228	709269,76	4256948,29
187	709272,60	4256943,70
(11)		
229	709230,71	4257178,96
230	709224,45	4257189,09
231	709219,26	4257196,55
232	709218,37	4257196,43
233	709217,48	4257199,11
234	709213,16	4257205,30
235	709208,40	4257205,58
236	709206,73	4257216,30
237	709207,49	4257216,59
238	709180,92	4257259,57
239	709178,96	4257262,73
240	709171,31	4257258,00
241	709156,06	4257282,67
242	709163,71	4257287,40
243	709151,05	4257307,88
244	709073,74	4257432,79
245	709066,99	4257428,61
246	709152,17	4257290,86
247	709143,66	4257285,59
248	709168,39	4257245,61
249	709176,81	4257250,82
250	709202,72	4257208,95
251	709199,77	4257206,11
252	709205,48	4257196,89
253	709209,33	4257198,26
254	709223,89	4257174,73
255	709225,99	4257171,34
256	709239,14	4257150,08
257	709266,74	4257105,46
258	709264,24	4257094,91
259	709264,05	4257094,96
260	709258,46	4257070,83
261	709253,63	4257071,95
262	709249,93	4257072,81
263	709249,65	4257072,30
264	709248,81	4257068,72

265	709236,60	4257087,81
266	709237,59	4257091,18
267	709237,20	4257091,29
268	709160,56	4257113,75
269	709110,33	4257128,47
270	708958,03	4257173,11
271	708933,56	4257180,28
272	708926,32	4257192,01
273	708910,02	4257218,37
274	708900,68	4257212,56
275	708903,86	4257207,46
276	708908,09	4257210,10
277	708918,07	4257193,94
278	708913,82	4257191,29
279	708916,99	4257186,20
280	708921,23	4257188,84
281	708931,21	4257172,67
282	708926,96	4257170,02
283	708930,13	4257164,93
284	708934,36	4257167,57
285	708944,35	4257151,40
286	708940,09	4257148,75
287	708943,27	4257143,66
288	708952,60	4257149,48
289	708939,85	4257170,10
290	708964,35	4257162,92
291	709110,44	4257120,11
292	709160,67	4257105,39
293	709231,09	4257084,75
294	709245,86	4257061,01
295	709241,60	4257042,75
296	709246,78	4257041,61
297	709249,26	4257041,07
298	709249,80	4257042,30
299	709253,72	4257046,01
300	709257,43	4257048,19
301	709255,88	4257050,76
302	709254,45	4257053,47
303	709253,71	4257056,39
304	709253,66	4257060,04
305	709254,35	4257063,39
306	709255,53	4257066,10
307	709256,47	4257067,37
308	709257,37	4257068,58

309	709259,46	4257070,53
310	709282,40	4257084,79
311	709287,11	4257087,71
312	709284,20	4257092,41
313	709245,95	4257154,30
314	709232,80	4257175,58
229	709230,71	4257178,96
(12)		
315	709051,73	4257453,30
316	709058,48	4257457,47
317	709045,35	4257478,68
318	709019,88	4257519,84
319	708963,26	4257611,38
320	708958,01	4257619,88
321	708943,81	4257642,86
322	708878,08	4257749,28
323	708863,42	4257773,02
324	708855,79	4257768,29
325	708840,54	4257792,95
326	708848,17	4257797,70
327	708828,00	4257830,40
328	708810,89	4257858,09
329	708804,10	4257853,88
330	708836,67	4257801,15
331	708828,15	4257795,88
332	708852,84	4257755,90
333	708861,35	4257761,15
315	709051,73	4257453,30
(13)		
334	707936,92	4259271,35
335	707916,79	4259303,86
336	707909,15	4259299,11
337	707896,21	4259320,00
338	707893,90	4259323,77
339	707901,53	4259328,51
340	707767,08	4259545,61
341	707758,87	4259558,87
342	707752,12	4259554,70
343	707890,00	4259331,95
344	707881,49	4259326,68
345	707906,23	4259286,71
346	707914,74	4259291,98
347	707930,12	4259267,14
348	707985,42	4259177,81

349	708000,01	4259154,26
350	708015,28	4259129,60
351	708050,88	4259072,12
352	708049,11	4259071,17
353	708053,73	4259059,24
354	708073,27	4259020,45
355	708101,23	4258978,80
356	708128,05	4258936,77
357	708151,29	4258892,46
358	708175,12	4258848,27
359	708202,71	4258806,43
360	708229,61	4258764,48
361	708257,13	4258709,40
362	708301,60	4258653,07
363	708329,09	4258611,48
364	708354,70	4258568,53
365	708376,99	4258534,84
366	708386,41	4258526,42
367	708387,82	4258527,67
368	708468,50	4258397,16
369	708465,91	4258394,67
370	708471,20	4258386,14
371	708474,58	4258387,34
372	708482,41	4258374,64
373	708521,38	4258311,58
374	708512,86	4258306,32
375	708537,57	4258266,34
376	708546,06	4258271,59
377	708611,46	4258165,73
378	708788,84	4257878,57
379	708795,65	4257882,77
380	708753,88	4257950,30
381	708684,03	4258063,45
382	708567,02	4258252,90
383	708548,16	4258283,45
384	708540,51	4258278,73
385	708525,25	4258303,39
386	708532,92	4258308,14
387	708494,04	4258371,10
388	708488,79	4258379,60
389	708487,16	4258382,24
390	708484,76	4258385,72
391	708481,66	4258385,66
392	708480,48	4258391,92

393	708478,34	4258395,02
394	708472,98	4258396,05
395	708472,81	4258403,98
396	708461,98	4258422,98
397	708409,42	4258508,06
398	708404,15	4258516,56
399	708400,95	4258521,70
400	708394,30	4258517,57
401	708390,65	4258523,47
402	708395,98	4258526,77
403	708387,46	4258536,30
404	708381,19	4258544,53
405	708355,80	4258587,77
406	708329,24	4258630,09
407	708303,13	4258672,61
408	708273,74	4258713,14
409	708268,54	4258720,80
410	708249,75	4258757,41
411	708239,95	4258772,83
412	708228,61	4258785,13
413	708228,59	4258785,15
414	708225,01	4258789,04
415	708209,77	4258813,71
416	708205,39	4258822,63
417	708200,20	4258833,21
418	708194,99	4258840,92
419	708168,60	4258883,50
420	708143,31	4258926,72
421	708118,77	4258970,29
422	708092,68	4259012,87
423	708071,49	4259047,06
424	708066,55	4259059,04
425	708067,92	4259059,88
426	708064,08	4259066,07
427	708052,33	4259085,02
428	708022,09	4259133,82
429	708006,81	4259158,47
430	707992,22	4259182,02
334	707936,92	4259271,35
(14)		
431	708193,85	4293156,31
432	708202,75	4293175,32
433	708194,64	4293179,12
434	708200,16	4293190,93

435	708206,95	4293205,39
436	708215,08	4293201,58
437	708222,82	4293218,11
438	708347,00	4293483,19
439	708352,73	4293495,42
440	708354,89	4293500,03
441	708347,59	4293503,72
442	708211,65	4293213,11
443	708202,57	4293217,35
444	708182,66	4293174,78
445	708191,06	4293170,85
446	708185,99	4293160,01
431	708193,85	4293156,31
(15)		
447	707981,44	4292703,74
448	707994,61	4292731,80
449	707997,82	4292738,64
450	708065,85	4292883,62
451	708104,31	4292965,58
452	708181,52	4293130,04
453	708173,70	4293133,72
454	707974,18	4292707,16
447	707981,44	4292703,74
(16)		
455	707769,14	4292251,12
456	707770,82	4292254,69
457	707880,38	4292488,23
458	707903,43	4292537,39
459	707909,60	4292550,54
460	707927,15	4292587,96
461	707947,93	4292632,20
462	707939,76	4292636,05
463	707952,09	4292662,29
464	707960,23	4292658,46
465	707969,14	4292677,48
466	707961,87	4292680,87
467	707956,80	4292670,01
468	707947,71	4292674,26
469	707927,79	4292631,68
470	707936,28	4292627,71
471	707761,76	4292254,58
455	707769,14	4292251,12
(17)		
472	707860,80	4282137,18

473	707864,08	4282137,75
474	707834,86	4282305,20
475	707785,61	4282296,60
476	707786,30	4282292,68
477	707832,23	4282300,75
472	707860,80	4282137,18
(18)		
478	707814,63	4282273,25
479	707818,00	4282273,83
480	707816,97	4282279,75
481	707806,13	4282277,86
482	707806,83	4282273,86
483	707814,63	4282229,14
484	707811,83	4282230,77
485	707811,11	4282229,53
486	707797,88	4282206,81
487	707663,63	4281976,21
488	707670,12	4281971,46
489	707800,02	4282194,58
490	707813,24	4282217,30
491	707815,90	4282221,87
492	707827,79	4282153,75
493	707835,28	4282155,06
494	707838,63	4282155,64
495	707837,60	4282161,54
496	707832,68	4282160,68
497	707830,96	4282170,48
498	707830,26	4282174,48
499	707831,84	4282174,76
500	707835,19	4282175,34
501	707834,16	4282181,24
502	707829,24	4282180,39
503	707827,52	4282190,19
504	707826,83	4282194,17
505	707828,40	4282194,45
506	707831,75	4282195,04
507	707830,72	4282200,94
508	707825,79	4282200,09
509	707824,08	4282209,89
510	707823,39	4282213,87
511	707824,96	4282214,15
512	707828,32	4282214,74
513	707827,28	4282220,64
514	707822,36	4282219,79

515	707820,64	4282229,59
516	707819,95	4282233,57
517	707821,52	4282233,85
518	707824,88	4282234,44
519	707823,85	4282240,35
520	707818,92	4282239,49
521	707817,21	4282249,29
522	707816,52	4282253,27
523	707818,08	4282253,55
524	707821,44	4282254,14
525	707820,41	4282260,05
526	707815,48	4282259,19
527	707813,76	4282268,99
528	707813,07	4282272,98
478	707814,63	4282273,25
(19)		
529	707556,97	4291798,45
530	707643,42	4291983,06
531	707645,31	4291987,09
532	707646,03	4291988,62
533	707643,37	4291990,08
534	707646,47	4292000,48
535	707651,41	4292000,09
536	707653,90	4292005,41
537	707693,13	4292089,07
538	707684,99	4292092,90
539	707697,29	4292119,13
540	707705,45	4292115,33
541	707753,66	4292218,14
542	707756,82	4292224,87
543	707749,46	4292228,30
544	707702,02	4292126,87
545	707692,94	4292131,11
546	707673,03	4292088,54
547	707681,79	4292084,44
548	707679,26	4292079,03
549	707644,12	4292003,89
550	707640,12	4292004,81
551	707635,52	4291994,99
552	707638,79	4291992,51
553	707549,62	4291801,88
529	707556,97	4291798,45
(20)		
554	707736,85	4259579,36

555	707743,61	4259583,55
556	707623,03	4259778,41
557	707601,01	4259813,97
558	707593,39	4259809,25
559	707578,09	4259833,87
560	707585,74	4259838,61
561	707537,65	4259916,26
562	707495,71	4259983,96
563	707488,91	4259979,75
564	707548,63	4259883,34
565	707574,21	4259842,06
566	707565,71	4259836,79
567	707590,46	4259796,84
568	707598,96	4259802,11
554	707736,85	4259579,36
(21)		
569	707599,47	4281679,77
570	707598,95	4281682,94
571	707591,05	4281681,67
572	707591,56	4281678,46
573	707592,19	4281674,49
574	707606,09	4281587,15
575	707593,25	4281585,10
576	707628,23	4281365,33
577	707623,57	4281330,90
578	707634,25	4281263,82
579	707648,82	4281236,09
580	707664,41	4281138,12
581	707662,39	4281087,18
582	707670,35	4281037,25
583	707680,26	4281008,93
584	707679,60	4280986,50
585	707692,59	4280986,11
586	707689,70	4280888,17
587	707676,71	4280888,55
588	707674,43	4280811,59
589	707687,42	4280811,21
590	707686,89	4280793,22
591	707685,51	4280746,48
592	707693,51	4280746,21
593	707693,70	4280753,19
594	707689,72	4280753,33
595	707691,16	4280801,94
596	707691,16	4280803,29

597	707691,45	4280811,70
598	707693,28	4280873,40
599	707697,28	4280873,31
600	707698,75	4280923,14
601	707692,74	4280923,28
602	707696,05	4281035,56
603	707675,35	4281165,25
604	707669,62	4281187,92
605	707668,69	4281187,78
606	707664,11	4281216,43
607	707665,38	4281216,63
608	707664,32	4281234,25
609	707658,02	4281273,72
610	707654,09	4281285,73
611	707652,92	4281286,52
612	707648,35	4281315,16
613	707649,22	4281316,23
614	707649,01	4281327,64
615	707648,75	4281331,85
616	707635,41	4281415,46
617	707641,30	4281416,40
618	707630,33	4281485,46
619	707624,41	4281484,52
620	707610,29	4281573,41
621	707616,20	4281574,34
622	707608,68	4281621,68
623	707600,10	4281675,77
569	707599,47	4281679,77
(22)		
624	707619,63	4281884,74
625	707620,46	4281886,15
626	707622,25	4281889,23
627	707625,00	4281893,95
628	707659,35	4281899,43
629	707688,71	4281939,21
630	707692,86	4281944,84
631	707686,42	4281949,57
632	707682,26	4281943,94
633	707654,86	4281906,82
634	707630,20	4281902,89
635	707634,75	4281910,70
636	707666,06	4281964,49
637	707659,58	4281969,24
638	707624,54	4281909,08

639	707619,99	4281901,26
640	707585,35	4281895,73
641	707586,59	4281887,83
642	707614,78	4281892,32
643	707612,01	4281887,56
644	707610,24	4281884,52
645	707589,59	4281881,23
646	707591,07	4281880,05
647	707591,76	4281879,51
648	707594,70	4281876,77
649	707597,41	4281873,80
650	707598,29	4281872,67
651	707589,25	4281871,23
652	707590,46	4281863,64
653	707592,55	4281864,07
654	707609,14	4281866,72
624	707619,63	4281884,74
(23)		
655	707300,50	4279797,05
656	707326,95	4279821,15
657	707325,22	4279826,01
658	707334,48	4279831,69
659	707336,37	4279829,71
660	707337,16	4279830,43
661	707441,81	4279925,65
662	707439,12	4279928,62
663	707451,48	4279939,87
664	707452,82	4279941,99
665	707453,52	4279942,77
666	707461,36	4279948,86
667	707527,44	4280008,98
668	707574,81	4280052,94
669	707614,38	4280088,70
670	707641,03	4280112,34
671	707672,01	4280140,53
672	707672,37	4280153,61
673	707674,75	4280153,55
674	707676,40	4280154,95
675	707677,86	4280207,51
676	707669,86	4280207,75
677	707677,31	4280469,61
678	707685,31	4280469,38
679	707687,81	4280554,83
680	707688,10	4280564,82

681	707688,69	4280585,01
682	707689,69	4280618,28
683	707689,99	4280628,28
684	707690,54	4280646,30
685	707682,55	4280646,53
686	707679,37	4280539,49
687	707677,68	4280482,39
688	707664,69	4280482,77
689	707654,76	4280147,82
690	707405,29	4279920,81
691	707414,03	4279911,19
692	707329,71	4279834,46
693	707326,38	4279836,84
694	707318,36	4279829,53
695	707320,41	4279826,00
696	707295,11	4279802,97
655	707300,50	4279797,05
(24)		
697	707675,07	4280664,74
698	707676,47	4280711,71
699	707674,48	4280711,77
700	707673,09	4280664,79
697	707675,07	4280664,74
(25)		
701	707577,58	4281709,00
702	707586,47	4281710,41
703	707586,49	4281710,34
704	707594,39	4281711,57
705	707591,52	4281729,60
706	707586,27	4281728,74
707	707579,49	4281727,93
708	707574,50	4281728,36
701	707577,58	4281709,00
(26)		
709	707539,34	4281942,83
710	707539,98	4281938,85
711	707540,76	4281933,97
712	707531,22	4281932,44
713	707535,83	4281903,81
714	707545,35	4281905,33
715	707545,84	4281902,27
716	707501,18	4281895,24
717	707495,26	4281893,96
718	707491,42	4281892,72

719	707486,78	4281890,73
720	707483,23	4281888,80
721	707479,84	4281886,60
722	707476,64	4281884,13
723	707474,94	4281882,58
724	707474,31	4281882,01
725	707473,65	4281881,41
726	707470,89	4281878,46
727	707468,38	4281875,29
728	707466,14	4281871,93
729	707464,17	4281868,41
730	707462,49	4281864,73
731	707461,12	4281860,93
732	707460,05	4281857,03
733	707459,31	4281853,06
734	707458,88	4281849,04
735	707458,79	4281845,01
736	707459,02	4281840,97
737	707464,02	4281809,40
738	707460,96	4281829,43
739	707460,75	4281833,45
740	707460,86	4281837,48
741	707461,29	4281841,48
742	707462,05	4281845,43
743	707463,12	4281849,32
744	707464,50	4281853,10
745	707466,18	4281856,76
746	707468,14	4281860,27
747	707470,39	4281863,61
748	707472,89	4281866,76
749	707475,64	4281869,70
750	707476,13	4281870,14
751	707476,68	4281870,65
752	707476,76	4281870,72
753	707478,62	4281872,41
754	707481,18	4281874,39
755	707479,34	4281885,93
756	707546,74	4281896,67
757	707547,76	4281890,35
758	707503,08	4281883,50
759	707501,09	4281883,15
760	707497,18	4281882,22
761	707493,95	4281881,17
762	707487,35	4281880,12

763	707487,63	4281878,39
764	707492,77	4281846,16
765	707493,75	4281846,32
766	707494,53	4281841,48
767	707495,62	4281834,61
768	707497,77	4281821,08
769	707502,73	4281821,86
770	707503,68	4281815,88
771	707527,79	4281819,84
772	707528,32	4281821,84
773	707532,33	4281829,48
774	707535,94	4281833,65
775	707539,39	4281837,63
776	707546,16	4281842,43
777	707553,07	4281845,74
778	707558,15	4281847,43
779	707562,51	4281848,24
780	707566,01	4281848,80
781	707567,05	4281850,13
782	707568,07	4281851,08
783	707571,66	4281854,42
784	707571,00	4281858,54
785	707570,73	4281860,21
786	707562,68	4281910,71
787	707559,64	4281929,80
788	707550,77	4281928,37
789	707548,86	4281940,32
790	707548,23	4281944,27
791	707546,20	4281957,01
792	707553,02	4281958,11
793	707555,09	4281958,42
794	707540,00	4282053,06
795	707534,97	4282084,49
796	707533,59	4282084,71
797	707533,53	4282085,97
798	707533,31	4282090,73
799	707533,95	4282090,87
800	707520,17	4282176,62
801	707512,20	4282175,33
802	707525,67	4282091,34
803	707521,85	4282089,86
804	707523,57	4282079,15
805	707527,66	4282078,94
806	707545,77	4281966,05

807	707535,86	4281964,46
709	707539,34	4281942,83
(27)		
808	707376,24	4291431,46
809	707367,51	4291435,54
810	707355,21	4291409,27
811	707363,95	4291405,18
812	707347,61	4291370,22
813	707354,81	4291366,85
814	707418,29	4291502,35
815	707438,64	4291545,79
816	707430,49	4291549,61
817	707442,80	4291575,87
818	707450,95	4291572,07
819	707544,68	4291772,16
820	707537,33	4291775,59
821	707447,52	4291583,60
822	707438,44	4291587,85
823	707418,53	4291545,27
824	707427,51	4291541,07
808	707376,24	4291431,46
(28)		
825	707508,94	4281782,81
826	707518,56	4281784,34
827	707525,08	4281785,38
828	707528,36	4281783,01
829	707526,14	4281796,89
830	707525,13	4281805,06
831	707525,66	4281811,38
832	707504,95	4281807,97
833	707505,07	4281807,16
834	707507,60	4281791,24
825	707508,94	4281782,81
(29)		
835	707507,60	4282203,98
836	707515,56	4282205,25
837	707512,12	4282226,67
838	707487,63	4282378,97
839	707469,28	4282493,11
840	707464,62	4282522,14
841	707455,75	4282520,73
842	707451,17	4282549,37
843	707460,03	4282550,78
844	707440,85	4282670,23

845	707432,97	4282668,96
846	707450,71	4282558,41
847	707440,84	4282556,82
848	707448,29	4282510,41
849	707458,17	4282512,00
835	707507,60	4282203,98
(30)		
850	707473,63	4260004,42
851	707480,44	4260008,64
852	707469,97	4260025,51
853	707380,95	4260169,21
854	707378,16	4260169,03
855	707376,74	4260175,27
856	707374,50	4260178,25
857	707369,09	4260179,07
858	707368,58	4260187,15
859	707292,96	4260311,06
860	707285,06	4260323,99
861	707277,42	4260319,26
862	707262,15	4260343,91
863	707269,79	4260348,64
864	707232,41	4260408,97
865	707225,60	4260404,74
866	707258,25	4260352,07
867	707249,74	4260346,80
868	707274,51	4260306,85
869	707283,01	4260312,12
870	707363,65	4260181,95
871	707360,71	4260179,11
872	707366,42	4260169,89
873	707370,27	4260171,27
850	707473,63	4260004,42
(31)		
874	707428,37	4282697,61
875	707436,24	4282698,88
876	707426,57	4282759,08
877	707412,76	4282756,86
878	707389,01	4282905,07
879	707402,83	4282907,28
880	707400,38	4282922,57
881	707399,68	4282926,93
882	707390,21	4282986,03
883	707369,63	4283114,51
884	707360,75	4283113,09

885	707356,17	4283141,73
886	707365,05	4283143,15
887	707361,72	4283163,87
888	707353,83	4283162,60
889	707355,73	4283150,77
890	707345,84	4283149,19
891	707353,29	4283102,78
892	707363,09	4283104,35
893	707393,29	4282916,16
894	707380,46	4282914,10
895	707407,87	4282743,30
896	707420,71	4282745,36
897	707427,09	4282705,57
874	707428,37	4282697,61
(32)		
898	707349,24	4283191,25
899	707357,12	4283192,52
900	707319,41	4283427,41
901	707293,78	4283579,41
902	707290,37	4283579,99
903	707289,87	4283590,82
904	707292,52	4283591,53
905	707282,51	4283657,51
906	707274,62	4283656,24
907	707285,38	4283589,19
908	707281,56	4283587,71
909	707283,28	4283577,00
910	707287,37	4283576,78
898	707349,24	4283191,25
(33)		
911	707326,54	4290942,03
912	707326,92	4290950,03
913	707327,54	4290962,99
914	707318,56	4290963,42
915	707319,93	4290992,39
916	707328,92	4290991,96
917	707333,08	4291079,46
918	707337,67	4291175,74
919	707345,50	4291339,17
920	707334,37	4291344,37
921	707340,55	4291357,61
922	707329,40	4291358,14
923	707328,01	4291329,18
924	707337,00	4291328,75

925	707321,36	4291001,32
926	707311,37	4291001,80
927	707309,14	4290954,86
928	707319,13	4290954,39
929	707318,56	4290942,41
911	707326,54	4290942,03
(34)		
930	707302,81	4290442,69
931	707305,88	4290506,80
932	707318,28	4290767,44
933	707324,79	4290904,90
934	707325,18	4290913,03
935	707323,47	4290913,11
936	707317,18	4290913,41
937	707308,05	4290721,81
938	707294,78	4290443,06
930	707302,81	4290442,69
(35)		
939	707291,95	4290216,20
940	707299,03	4290363,75
941	707290,04	4290364,18
942	707291,44	4290393,14
943	707300,42	4290392,72
944	707301,42	4290413,67
945	707293,41	4290414,06
946	707292,83	4290402,08
947	707282,87	4290402,55
948	707280,63	4290355,61
949	707290,24	4290355,16
950	707283,91	4290221,70
939	707291,95	4290216,20
(36)		
951	707278,79	4289943,30
952	707280,35	4289975,89
953	707291,05	4290197,40
954	707286,43	4290199,52
955	707287,80	4290205,71
956	707282,30	4290209,47
957	707279,30	4290208,98
958	707278,78	4290198,15
959	707282,74	4290197,10
960	707270,71	4289943,70
951	707278,79	4289943,30
(37)		

961	706893,69	4279426,98
962	706899,02	4279431,84
963	706940,96	4279470,00
964	707137,70	4279648,93
965	707188,75	4279695,38
966	707242,07	4279743,88
967	707236,01	4279750,54
968	707257,46	4279770,06
969	707263,54	4279763,40
970	707279,04	4279777,52
971	707273,64	4279783,44
972	707264,79	4279775,38
973	707258,07	4279782,77
974	707223,30	4279751,14
975	707229,97	4279743,81
976	706888,33	4279432,92
961	706893,69	4279426,98
(38)		
977	707270,02	4283684,89
978	707277,90	4283686,14
979	707274,57	4283706,87
980	707265,71	4283705,45
981	707261,11	4283734,09
982	707269,98	4283735,51
983	707232,13	4283971,45
984	707203,30	4284151,14
985	707195,40	4284149,86
986	707260,67	4283743,13
987	707250,80	4283741,54
988	707258,25	4283695,14
989	707268,12	4283696,72
977	707270,02	4283684,89
(39)		
990	707254,73	4289443,93
991	707263,20	4289620,12
992	707270,17	4289764,51
993	707261,19	4289764,95
994	707262,59	4289793,91
995	707271,58	4289793,50
996	707277,41	4289914,32
997	707269,34	4289914,71
998	707264,02	4289802,85
999	707254,02	4289803,33
1000	707251,79	4289756,38

1001	707261,33	4289755,93
1002	707246,54	4289444,33
990	707254,73	4289443,93
(40)		
1003	707230,54	4288944,59
1004	707234,68	4289029,83
1005	707241,25	4289165,28
1006	707232,28	4289165,73
1007	707233,68	4289194,69
1008	707242,66	4289194,26
1009	707249,03	4289325,52
1010	707253,34	4289414,96
1011	707245,17	4289415,35
1012	707235,11	4289203,63
1013	707225,09	4289204,11
1014	707222,86	4289157,15
1015	707232,77	4289156,68
1016	707222,51	4288944,99
1003	707230,54	4288944,59
(41)		
1017	707206,28	4288445,23
1018	707207,03	4288460,78
1019	707209,30	4288507,64
1020	707212,14	4288566,06
1021	707203,16	4288566,50
1022	707204,56	4288595,46
1023	707213,55	4288595,03
1024	707217,65	4288679,58
1025	707220,59	4288740,18
1026	707227,18	4288875,68
1027	707229,12	4288915,62
1028	707221,10	4288915,99
1029	707205,99	4288604,40
1030	707196,01	4288604,87
1031	707193,73	4288557,95
1032	707203,72	4288557,47
1033	707198,29	4288445,62
1017	707206,28	4288445,23
(42)		
1034	707210,29	4260429,41
1035	707217,12	4260433,61
1036	707189,05	4260478,89
1037	707170,94	4260508,12
1038	707112,04	4260603,07

1039	707052,81	4260654,74
1040	707040,49	4260665,48
1041	707036,44	4260669,02
1042	707026,33	4260677,84
1043	706977,48	4260720,48
1044	706957,59	4260737,83
1045	706952,06	4260742,66
1046	706958,22	4260765,29
1047	706974,43	4260824,67
1048	706954,26	4260857,76
1049	706933,95	4260891,08
1050	706928,70	4260899,60
1051	706877,74	4260982,24
1052	706873,63	4260988,85
1053	706864,12	4261004,15
1054	706858,82	4261012,69
1055	706820,55	4261074,36
1056	706783,46	4261134,15
1057	706720,96	4261234,92
1058	706716,86	4261241,52
1059	706716,50	4261242,09
1060	706709,57	4261237,79
1061	706933,76	4260875,28
1062	706947,58	4260852,91
1063	706939,92	4260848,18
1064	706955,17	4260823,51
1065	706962,82	4260828,24
1066	706965,80	4260823,43
1067	706949,67	4260764,30
1068	706940,99	4260766,67
1069	706933,36	4260738,70
1070	706949,47	4260734,30
1071	707077,62	4260622,49
1072	707071,70	4260615,71
1073	707093,55	4260596,64
1074	707099,47	4260603,42
1075	707105,87	4260597,84
1076	707168,53	4260496,77
1034	707210,29	4260429,41
(43)		
1077	707182,08	4287945,88
1078	707183,10	4287966,84
1079	707174,12	4287967,28
1080	707175,53	4287996,24

1081	707184,50	4287995,81
1082	707194,34	4288198,66
1083	707203,26	4288383,02
1084	707204,87	4288416,26
1085	707196,88	4288416,64
1086	707189,94	4288274,07
1087	707176,88	4288005,18
1088	707166,97	4288005,67
1089	707164,69	4287958,73
1090	707174,69	4287958,24
1091	707174,12	4287946,26
1077	707182,08	4287945,88
(44)		
1092	707119,53	4286551,28
1093	707124,62	4286573,85
1094	707142,01	4286650,95
1095	707152,16	4286696,05
1096	707160,61	4286733,56
1097	707161,50	4286737,52
1098	707165,01	4286753,15
1099	707163,95	4286754,74
1100	707168,94	4286783,99
1101	707163,15	4286785,82
1102	707162,47	4286794,29
1103	707162,25	4286796,34
1104	707164,44	4286805,08
1105	707165,80	4286806,92
1106	707169,51	4286814,12
1107	707175,84	4286812,99
1108	707185,28	4286853,26
1109	707189,47	4286868,19
1110	707191,05	4286868,87
1111	707193,17	4286878,25
1112	707192,98	4286878,48
1113	707192,33	4286880,90
1114	707193,24	4286888,81
1115	707193,34	4286889,29
1116	707194,01	4286891,63
1117	707196,03	4286906,74
1118	707201,54	4286931,95
1119	707201,75	4286932,59
1120	707204,34	4286938,09
1121	707204,11	4286941,81
1122	707197,99	4286956,10

1123	707197,88	4286956,39
1124	707196,09	4286962,18
1125	707195,98	4286962,63
1126	707193,90	4286976,61
1127	707194,83	4286978,11
1128	707184,65	4287009,41
1129	707183,33	4287013,49
1130	707181,12	4287020,29
1131	707178,02	4287029,81
1132	707157,61	4287092,53
1133	707150,69	4287113,80
1134	707147,20	4287124,53
1135	707143,00	4287137,46
1136	707154,16	4287367,61
1137	707145,17	4287368,04
1138	707146,58	4287397,01
1139	707155,56	4287396,59
1140	707156,18	4287409,21
1141	707156,58	4287417,53
1142	707148,60	4287417,92
1143	707148,02	4287405,95
1144	707138,02	4287406,43
1145	707135,76	4287359,49
1146	707145,70	4287359,01
1147	707140,64	4287254,27
1148	707131,01	4287254,73
1149	707129,60	4287225,75
1150	707139,24	4287225,30
1151	707135,37	4287145,11
1152	707123,86	4287141,36
1153	707132,83	4287113,79
1154	707141,39	4287116,57
1155	707146,11	4287102,06
1156	707149,60	4287091,33
1157	707174,79	4287013,89
1158	707176,11	4287009,84
1159	707184,23	4286984,86
1160	707185,86	4286979,84
1161	707177,30	4286977,06
1162	707186,27	4286949,48
1163	707194,84	4286952,26
1164	707198,76	4286940,21
1165	707172,39	4286822,70
1166	707162,68	4286824,88

1167	707152,39	4286779,00
1168	707161,91	4286776,87
1169	707161,72	4286776,01
1170	707153,18	4286737,93
1171	707152,29	4286733,98
1172	707132,00	4286643,54
1173	707128,02	4286644,43
1174	707124,07	4286645,31
1175	707122,57	4286645,65
1176	707116,23	4286617,36
1177	707122,64	4286615,92
1178	707125,64	4286615,24
1179	707121,78	4286598,01
1180	707109,87	4286544,92
1181	707117,69	4286543,14
1092	707119,53	4286551,28
(45)		
1182	707122,49	4284280,96
1183	707117,91	4284272,47
1184	707143,44	4284258,70
1185	707148,02	4284267,19
1186	707179,27	4284250,33
1187	707180,07	4284245,33
1188	707171,18	4284243,91
1189	707175,78	4284215,28
1190	707184,66	4284216,70
1191	707190,79	4284178,51
1192	707198,67	4284179,78
1193	707186,54	4284255,50
1194	707125,11	4284288,37
1195	707121,08	4284290,53
1196	707117,50	4284292,45
1197	706846,81	4284438,79
1198	706889,12	4284586,37
1199	706964,71	4284850,74
1200	707006,89	4284998,22
1201	706998,25	4285000,69
1202	707006,23	4285028,57
1203	707014,87	4285026,11
1204	707034,39	4285094,36
1205	707026,71	4285096,54
1206	707009,66	4285036,95
1207	707000,04	4285039,70
1208	706987,12	4284994,52

1209	706996,63	4284991,80
1210	706868,48	4284543,51
1211	706844,83	4284460,78
1212	706836,18	4284463,26
1213	706828,21	4284435,38
1214	706845,43	4284430,45
1182	707122,49	4284280,96
(46)		
1215	707157,98	4287446,52
1216	707168,66	4287668,83
1217	707175,24	4287806,27
1218	707172,80	4287806,40
1219	707171,11	4287817,11
1220	707174,65	4287818,48
1221	707180,68	4287916,88
1222	707172,71	4287917,28
1223	707167,92	4287818,09
1224	707163,88	4287817,42
1225	707163,36	4287806,58
1226	707167,31	4287805,54
1227	707150,00	4287446,91
1215	707157,98	4287446,52
(47)		
1228	707104,40	4286505,05
1229	707097,16	4286355,99
1230	707090,92	4286227,44
1231	707080,92	4286227,93
1232	707078,64	4286180,96
1233	707088,54	4286180,49
1234	707083,12	4286068,67
1235	707091,17	4286068,28
1236	707097,04	4286189,10
1237	707088,07	4286189,54
1238	707089,48	4286218,50
1239	707098,45	4286218,08
1240	707103,33	4286318,46
1241	707112,87	4286514,50
1242	707104,95	4286516,28
1243	707105,36	4286524,83
1244	707107,40	4286533,94
1245	707106,40	4286533,98
1246	707096,17	4286534,48
1247	707094,76	4286505,52
1228	707104,40	4286505,05

(48)		
1248	707042,35	4285122,26
1249	707045,56	4285133,38
1250	707051,36	4285252,13
1251	707054,28	4285311,67
1252	707057,33	4285373,79
1253	707053,84	4285374,43
1254	707053,50	4285385,27
1255	707057,94	4285386,37
1256	707065,04	4285531,28
1257	707067,89	4285589,88
1258	707058,89	4285590,34
1259	707060,29	4285619,29
1260	707069,30	4285618,85
1261	707071,99	4285674,50
1262	707075,31	4285742,70
1263	707086,42	4285970,78
1264	707088,85	4286020,67
1265	707089,05	4286024,66
1266	707089,43	4286032,41
1267	707089,77	4286039,30
1268	707081,71	4286039,67
1269	707061,74	4285628,22
1270	707051,76	4285628,70
1271	707049,48	4285581,76
1272	707059,46	4285581,28
1273	707050,03	4285387,20
1274	707045,99	4285386,53
1275	707045,47	4285375,70
1276	707049,42	4285374,65
1277	707039,63	4285173,10
1278	707030,64	4285173,54
1279	707029,23	4285144,58
1280	707038,22	4285144,14
1281	707037,79	4285135,31
1282	707034,69	4285124,45
1248	707042,35	4285122,26
(49)		
1283	706704,51	4279257,58
1284	706708,48	4279261,21
1285	706710,19	4279260,05
1286	706775,03	4279319,03
1287	706798,27	4279340,18
1288	706792,22	4279346,81

1289	706813,67	4279366,35
1290	706819,73	4279359,71
1291	706872,25	4279407,46
1292	706866,85	4279413,38
1293	706821,00	4279371,67
1294	706814,27	4279379,07
1295	706779,51	4279347,44
1296	706786,23	4279340,05
1297	706720,95	4279280,65
1298	706700,47	4279262,01
1283	706704,51	4279257,58
(50)		
1299	706757,44	4267591,30
1300	706752,13	4267644,95
1301	706740,85	4267630,04
1302	706739,13	4267629,52
1303	706731,16	4267628,85
1304	706710,91	4267630,42
1305	706702,02	4267628,87
1306	706691,29	4267625,55
1307	706671,55	4267621,90
1308	706651,77	4267618,73
1309	706642,74	4267617,71
1310	706644,84	4267596,48
1311	706653,83	4267597,32
1312	706693,72	4267600,35
1313	706704,59	4267602,19
1314	706713,57	4267602,85
1315	706733,17	4267605,48
1316	706741,33	4267606,66
1299	706757,44	4267591,30
(51)		
1317	706694,31	4261262,47
1318	706701,24	4261266,73
1319	706701,02	4261267,09
1320	706653,28	4261344,09
1321	706645,64	4261339,36
1322	706630,34	4261364,01
1323	706638,01	4261368,72
1324	706571,93	4261475,29
1325	706556,38	4261500,36
1326	706443,16	4261682,76
1327	706442,43	4261683,96
1328	706435,60	4261679,71

1329	706588,34	4261433,59
1330	706626,46	4261372,18
1331	706617,95	4261366,90
1332	706642,74	4261326,96
1333	706651,18	4261332,20
1317	706694,31	4261262,47
(52)		
1334	706649,61	4279204,95
1335	706654,80	4279209,65
1336	706691,06	4279242,65
1337	706685,67	4279248,54
1338	706649,41	4279215,55
1339	706644,23	4279210,83
1334	706649,61	4279204,95
(53)		
1340	706637,63	4279204,83
1341	706635,27	4279202,68
1342	706640,64	4279196,77
1343	706643,36	4279199,25
1344	706643,70	4279199,56
1345	706638,30	4279205,44
1340	706637,63	4279204,83
(54)		
1346	706486,89	4279056,93
1347	706566,10	4279128,98
1348	706614,72	4279173,23
1349	706609,36	4279179,11
1350	706560,74	4279134,88
1351	706481,51	4279062,85
1346	706486,89	4279056,93
(55)		
1352	706593,20	4267590,41
1353	706605,20	4267591,29
1354	706602,87	4267614,85
1355	706592,87	4267614,68
1356	706584,06	4267615,63
1357	706577,20	4267617,99
1358	706561,14	4267625,47
1359	706551,81	4267630,11
1360	706543,37	4267634,64
1361	706526,03	4267644,64
1362	706508,11	4267653,54
1363	706489,86	4267661,78
1364	706472,80	4267672,33

1365	706448,34	4267683,80
1366	706438,35	4267687,33
1367	706426,70	4267692,02
1368	706419,68	4267695,87
1369	706412,05	4267698,53
1370	706400,72	4267707,10
1371	706391,16	4267712,55
1372	706387,78	4267714,71
1373	706383,79	4267717,88
1374	706379,47	4267720,40
1375	706366,25	4267727,49
1376	706348,81	4267737,30
1377	706344,72	4267740,28
1378	706330,71	4267745,84
1379	706319,53	4267749,27
1380	706311,71	4267752,65
1381	706293,91	4267761,76
1382	706286,62	4267765,09
1383	706277,71	4267769,63
1384	706275,73	4267770,15
1385	706264,50	4267775,58
1386	706257,71	4267778,84
1387	706246,38	4267783,06
1388	706239,79	4267787,73
1389	706222,37	4267797,57
1390	706209,17	4267804,70
1391	706205,11	4267807,74
1392	706203,45	4267808,88
1393	706196,19	4267812,25
1394	706189,20	4267820,40
1395	706183,25	4267829,05
1396	706174,29	4267822,89
1397	706154,46	4267833,87
1398	706151,81	4267835,27
1399	706146,24	4267837,56
1400	706144,96	4267845,04
1401	706138,69	4267853,40
1402	706130,48	4267846,88
1403	706112,61	4267857,42
1404	706101,04	4267869,35
1405	706094,26	4267877,37
1406	706086,32	4267870,66
1407	706069,50	4267878,55
1408	706063,42	4267882,03

1409	706049,76	4267899,12
1410	706027,78	4267900,18
1411	706019,17	4267905,29
1412	706006,28	4267923,02
1413	705992,37	4267918,77
1414	705967,07	4267930,82
1415	705968,05	4267936,75
1416	705962,20	4267945,47
1417	705940,55	4267949,18
1418	705936,26	4267951,76
1419	705927,41	4267956,57
1420	705925,24	4267959,83
1421	705921,37	4267969,60
1422	705905,17	4267967,84
1423	705900,68	4267970,03
1424	705897,78	4267970,96
1425	705886,31	4267975,84
1426	705878,95	4267983,28
1427	705872,53	4267991,59
1428	705864,15	4267985,13
1429	705850,44	4267992,62
1430	705842,02	4267995,93
1431	705834,77	4268003,97
1432	705829,88	4268013,25
1433	705819,24	4268007,93
1434	705796,91	4268019,71
1435	705779,45	4268029,49
1436	705761,53	4268038,36
1437	705743,80	4268047,62
1438	705715,38	4268063,26
1439	705708,63	4268066,67
1440	705699,60	4268070,98
1441	705696,32	4268072,66
1442	705690,94	4268076,01
1443	705681,94	4268081,90
1444	705675,77	4268086,71
1445	705666,32	4268095,77
1446	705664,62	4268097,12
1447	705656,93	4268109,36
1448	705652,31	4268118,07
1449	705648,03	4268121,57
1450	705645,16	4268128,82
1451	705642,77	4268135,67
1452	705636,82	4268147,00

1453	705630,42	4268160,57
1454	705620,37	4268181,81
1455	705616,58	4268189,42
1456	705614,43	4268195,04
1457	705613,65	4268196,89
1458	705610,34	4268200,84
1459	705604,98	4268209,35
1460	705605,06	4268214,95
1461	705600,71	4268223,95
1462	705595,99	4268227,22
1463	705590,80	4268241,37
1464	705584,67	4268252,84
1465	705583,44	4268254,47
1466	705581,80	4268259,23
1467	705574,80	4268272,51
1468	705569,99	4268282,40
1469	705566,44	4268289,33
1470	705559,52	4268305,76
1471	705558,33	4268308,97
1472	705555,44	4268314,89
1473	705547,99	4268327,08
1474	705543,81	4268335,46
1475	705533,66	4268345,54
1476	705518,06	4268356,29
1477	705513,73	4268358,25
1478	705501,01	4268361,93
1479	705498,70	4268362,29
1480	705498,06	4268369,09
1481	705497,10	4268369,25
1482	705496,11	4268369,38
1483	705495,11	4268369,51
1484	705494,11	4268369,62
1485	705493,11	4268369,71
1486	705492,11	4268369,80
1487	705491,11	4268369,87
1488	705490,38	4268369,90
1489	705488,11	4268370,00
1490	705483,31	4268370,01
1491	705486,69	4268335,03
1492	705486,86	4268335,02
1493	705491,33	4268334,72
1494	705493,78	4268334,30
1495	705495,04	4268334,09
1496	705495,70	4268333,94
1497	705496,14	4268333,84
1498	705496,51	4268333,74
1499	705497,24	4268333,55
1500	705498,18	4268333,29
1501	705498,83	4268335,68
1502	705499,13	4268337,28
1503	705504,01	4268335,11
1504	705506,67	4268333,54
1505	705516,08	4268325,93
1506	705521,75	4268319,04
1507	705525,64	4268314,14
1508	705532,89	4268304,01
1509	705537,60	4268295,18
1510	705544,63	4268280,15
1511	705548,02	4268271,79
1512	705552,47	4268261,73
1513	705555,81	4268255,01
1514	705559,31	4268248,38
1515	705561,18	4268243,73
1516	705565,97	4268229,38
1517	705567,98	4268224,80
1518	705573,02	4268216,13
1519	705569,52	4268208,89
1520	705573,87	4268199,89
1521	705581,20	4268197,87
1522	705583,63	4268187,95
1523	705584,94	4268183,03
1524	705586,09	4268181,36
1525	705594,04	4268170,77
1526	705604,45	4268153,58
1527	705607,22	4268149,37
1528	705613,05	4268135,53
1529	705619,12	4268124,25
1530	705622,18	4268120,19
1531	705627,94	4268111,87
1532	705624,63	4268104,71
1533	705629,08	4268095,55
1534	705642,90	4268080,49
1535	705644,70	4268077,56
1536	705661,31	4268065,11
1537	705669,99	4268060,08
1538	705676,44	4268056,05
1539	705679,95	4268054,84
1540	705688,75	4268050,08
1541	705697,79	4268045,79
1542	705704,48	4268042,24
1543	705715,62	4268036,74
1544	705733,40	4268027,57
1545	705751,29	4268018,63
1546	705768,99	4268009,32
1547	705805,31	4267990,93
1548	705810,10	4267987,92
1549	705815,36	4267976,90
1550	705824,85	4267981,68
1551	705832,59	4267977,75
1552	705840,91	4267974,25
1553	705846,94	4267970,68
1554	705854,13	4267965,64
1555	705857,70	4267953,96
1556	705867,58	4267956,79
1557	705875,66	4267954,37
1558	705886,19	4267948,61
1559	705893,92	4267946,15
1560	705898,60	4267942,95
1561	705901,74	4267931,15
1562	705911,83	4267933,78
1563	705924,35	4267928,81
1564	705928,74	4267926,42
1565	705942,88	4267919,61
1566	705942,59	4267909,05
1567	705953,09	4267908,76
1568	705957,59	4267912,54
1569	705964,70	4267908,88
1570	705982,27	4267899,32
1571	705986,95	4267895,97
1572	705990,32	4267884,24
1573	706000,41	4267887,13
1574	706008,50	4267884,74
1575	706017,27	4267879,93
1576	706031,43	4267873,14
1577	706030,67	4267862,33
1578	706052,79	4267861,55
1579	706059,00	4267858,32
1580	706066,14	4267843,84
1581	706083,89	4267834,63
1582	706101,82	4267836,62
1583	706106,04	4267833,91
1584	706120,13	4267817,64

1585	706125,46	4267814,88
1586	706136,91	4267819,58
1587	706145,15	4267815,93
1588	706159,18	4267807,14
1589	706155,24	4267798,46
1590	706172,99	4267789,25
1591	706186,36	4267793,31
1592	706193,73	4267790,14
1593	706199,94	4267786,92
1594	706208,98	4267771,77
1595	706231,67	4267772,07
1596	706238,92	4267768,68
1597	706249,02	4267762,10
1598	706253,65	4267759,27
1599	706252,51	4267748,68
1600	706262,94	4267747,55
1601	706268,63	4267752,13
1602	706277,02	4267746,59
1603	706281,35	4267744,07
1604	706284,26	4267743,17
1605	706297,60	4267735,49
1606	706299,44	4267723,77
1607	706309,83	4267725,25
1608	706319,47	4267724,19
1609	706342,90	4267713,76
1610	706342,83	4267712,45
1611	706347,68	4267701,25
1612	706357,31	4267705,42
1613	706369,01	4267700,25
1614	706373,38	4267697,82
1615	706377,94	4267695,75
1616	706387,04	4267691,24
1617	706388,31	4267678,33
1618	706398,73	4267679,66
1619	706403,64	4267682,33
1620	706408,63	4267678,91
1621	706417,63	4267674,55
1622	706431,03	4267665,68
1623	706435,40	4267654,28
1624	706443,69	4267657,45
1625	706461,17	4267649,90
1626	706476,01	4267642,05
1627	706478,30	4267632,04
1628	706488,53	4267634,38

1629	706491,21	4267634,95
1630	706503,81	4267627,88
1631	706513,32	4267622,32
1632	706520,34	4267619,01
1633	706523,67	4267608,67
1634	706533,66	4267611,88
1635	706541,02	4267609,30
1636	706549,72	4267604,38
1637	706569,84	4267594,60
1638	706580,39	4267591,76
1352	706593,20	4267590,41
(56)		
1639	706079,99	4278686,99
1640	706150,51	4278751,16
1641	706301,58	4278888,50
1642	706305,54	4278892,10
1643	706354,45	4278936,56
1644	706348,42	4278943,21
1645	706369,89	4278962,70
1646	706375,92	4278956,05
1647	706465,42	4279037,43
1648	706460,04	4279043,34
1649	706377,19	4278968,01
1650	706370,47	4278975,41
1651	706335,69	4278943,79
1652	706342,42	4278936,39
1653	706074,63	4278692,87
1639	706079,99	4278686,99
(57)		
1654	706420,30	4261704,36
1655	706427,11	4261708,61
1656	706348,53	4261835,15
1657	706336,90	4261853,88
1658	706329,29	4261849,10
1659	706314,00	4261873,75
1660	706321,64	4261878,51
1661	706269,10	4261963,19
1662	706247,29	4261998,34
1663	706178,78	4262108,76
1664	706172,01	4262104,56
1665	706310,10	4261881,94
1666	706301,59	4261876,67
1667	706326,37	4261836,75
1668	706334,87	4261842,01

1654	706420,30	4261704,36
(58)		
1669	706086,46	4262242,45
1670	706078,25	4262237,35
1671	706093,57	4262212,72
1672	706101,75	4262217,80
1673	706156,71	4262129,21
1674	706163,49	4262133,40
1675	706151,39	4262152,90
1676	706114,28	4262212,73
1677	706110,18	4262219,34
1678	706083,18	4262262,87
1679	706045,54	4262323,58
1680	706032,82	4262322,34
1681	706030,00	4262351,21
1682	706038,87	4262352,06
1683	706017,74	4262559,55
1684	706014,67	4262559,91
1685	706013,61	4262570,73
1686	706016,58	4262571,67
1687	706016,48	4262572,88
1688	706009,43	4262572,21
1689	706010,38	4262562,40
1690	706006,49	4262561,16
1691	706007,53	4262550,36
1692	706011,60	4262549,89
1693	706030,13	4262360,26
1694	706020,18	4262359,29
1695	706024,74	4262312,51
1696	706041,96	4262314,19
1669	706086,46	4262242,45
(59)		
1697	705710,29	4278350,39
1698	705713,06	4278352,90
1699	705861,20	4278487,85
1700	705910,61	4278532,86
1701	705904,54	4278539,51
1702	705925,99	4278559,05
1703	705932,04	4278552,39
1704	705995,27	4278611,71
1705	705994,03	4278615,28
1706	706003,32	4278620,89
1707	706005,03	4278619,07
1708	706058,52	4278667,46

1709	706053,16	4278673,34
1710	705998,46	4278623,60
1711	705995,12	4278625,99
1712	705987,10	4278618,68
1713	705989,16	4278615,14
1714	705933,33	4278564,37
1715	705926,61	4278571,75
1716	705891,85	4278540,13
1717	705898,59	4278532,72
1718	705704,97	4278356,25
1719	705709,64	4278351,10
1697	705710,29	4278350,39
(60)		
1720	706006,61	4262601,08
1721	706014,60	4262601,87
1722	706012,76	4262620,57
1723	705999,26	4262758,60
1724	705996,98	4262781,98
1725	705988,23	4262871,53
1726	705979,28	4262870,67
1727	705976,45	4262899,53
1728	705985,42	4262900,43
1729	705973,14	4263026,06
1730	705968,79	4263070,57
1731	705960,81	4263069,79
1732	705976,58	4262908,58
1733	705966,62	4262907,61
1734	705971,20	4262860,84
1735	705981,13	4262861,81
1720	706006,61	4262601,08
(61)		
1736	705957,99	4263098,70
1737	705965,94	4263099,44
1738	705962,89	4263130,79
1739	705959,91	4263161,17
1740	705942,54	4263338,59
1741	705934,28	4263423,05
1742	705929,81	4263468,65
1743	705920,87	4263467,78
1744	705918,05	4263496,64
1745	705926,99	4263497,51
1746	705920,11	4263568,17
1747	705912,14	4263567,38
1748	705918,17	4263505,70

1749	705908,21	4263504,72
1750	705912,79	4263457,95
1751	705922,73	4263458,92
1752	705946,80	4263212,96
1736	705957,99	4263098,70
(62)		
1753	705909,32	4263596,25
1754	705917,28	4263597,03
1755	705909,71	4263674,53
1756	705893,08	4263844,44
1757	705889,93	4263876,65
1758	705884,07	4263936,38
1759	705877,56	4264003,12
1760	705872,17	4264058,39
1761	705871,78	4264062,39
1762	705871,45	4264065,78
1763	705862,51	4264064,89
1764	705859,71	4264093,76
1765	705868,64	4264094,65
1766	705867,57	4264105,56
1767	705855,47	4264229,64
1768	705849,50	4264290,61
1769	705842,00	4264357,98
1770	705838,91	4264358,33
1771	705838,47	4264362,72
1772	705837,84	4264369,15
1773	705840,78	4264370,08
1774	705822,91	4264563,34
1775	705814,88	4264562,55
1776	705833,73	4264369,64
1777	705829,88	4264368,42
1778	705830,93	4264357,62
1779	705834,95	4264357,15
1780	705859,81	4264102,80
1781	705849,86	4264101,83
1782	705854,42	4264055,06
1783	705864,38	4264056,03
1784	705882,54	4263870,11
1753	705909,32	4263596,25
(63)		
1785	705812,06	4264591,43
1786	705820,07	4264592,24
1787	705813,41	4264660,03
1788	705813,14	4264662,84

1789	705804,20	4264661,97
1790	705801,36	4264690,87
1791	705810,31	4264691,71
1792	705808,21	4264713,02
1793	705802,38	4264772,33
1794	705799,34	4264803,31
1795	705784,46	4264954,61
1796	705779,59	4265003,95
1797	705773,98	4265060,90
1798	705772,16	4265060,71
1799	705766,00	4265060,11
1800	705801,47	4264699,89
1801	705791,50	4264698,91
1802	705796,11	4264652,14
1803	705806,03	4264653,12
1785	705812,06	4264591,43
(64)		
1804	705763,16	4265088,98
1805	705771,13	4265089,77
1806	705766,69	4265134,76
1807	705763,60	4265166,10
1808	705761,96	4265182,69
1809	705754,36	4265259,93
1810	705745,41	4265259,04
1811	705742,56	4265287,89
1812	705751,51	4265288,78
1813	705742,68	4265378,44
1814	705724,99	4265557,81
1815	705723,20	4265558,27
1816	705715,99	4265557,56
1817	705714,95	4265568,05
1818	705712,05	4265567,14
1819	705713,10	4265556,34
1820	705717,17	4265555,87
1821	705742,68	4265296,96
1822	705732,72	4265295,98
1823	705737,33	4265249,21
1824	705747,29	4265250,19
1825	705757,78	4265143,57
1804	705763,16	4265088,98
(65)		
1826	705714,16	4265586,54
1827	705722,09	4265587,31
1828	705721,70	4265591,32

1829	705700,98	4265801,65
1830	705694,77	4265852,78
1831	705694,29	4265856,77
1832	705693,18	4265856,76
1833	705686,60	4265856,11
1834	705686,53	4265856,66
1835	705683,77	4265884,99
1836	705692,31	4265885,83
1837	705691,96	4265889,35
1838	705679,62	4266017,93
1839	705675,96	4266056,01
1840	705667,99	4266055,21
1841	705683,86	4265894,01
1842	705673,91	4265893,03
1843	705678,52	4265846,26
1844	705688,47	4265847,24
1826	705714,16	4265586,54
(66)		
1845	705340,93	4278013,46
1846	705423,86	4278089,16
1847	705467,22	4278128,72
1848	705461,16	4278135,38
1849	705482,57	4278154,90
1850	705488,62	4278148,24
1851	705562,23	4278215,38
1852	705583,32	4278234,61
1853	705688,87	4278330,82
1854	705683,52	4278336,69
1855	705489,89	4278160,22
1856	705483,13	4278167,63
1857	705448,43	4278135,94
1858	705455,18	4278128,55
1859	705335,58	4278019,32
1845	705340,93	4278013,46
(67)		
1860	705665,15	4266084,08
1861	705673,11	4266084,86
1862	705666,51	4266151,60
1863	705666,11	4266155,60
1864	705665,01	4266166,81
1865	705644,36	4266376,72
1866	705636,95	4266451,99
1867	705636,75	4266454,05
1868	705627,80	4266453,16

1869	705624,95	4266482,02
1870	705627,09	4266482,24
1871	705615,36	4266487,72
1872	705619,72	4266443,33
1873	705629,68	4266444,31
1860	705665,15	4266084,08
(68)		
1874	705633,39	4266488,10
1875	705632,79	4266494,14
1876	705629,23	4266496,04
1877	705620,17	4266500,09
1878	705620,64	4266495,11
1879	705624,72	4266494,64
1880	705624,98	4266492,04
1874	705633,39	4266488,10
(69)		
1881	705631,26	4266509,71
1882	705626,95	4266553,56
1883	705619,00	4266552,77
1884	705622,96	4266512,59
1881	705631,26	4266509,71
(70)		
1885	705616,16	4266581,64
1886	705624,11	4266582,42
1887	705623,78	4266585,75
1888	705606,35	4266762,53
1889	705602,91	4266797,47
1890	705592,54	4266902,83
1891	705588,51	4266902,29
1892	705587,96	4266906,48
1893	705584,20	4266905,97
1885	705616,16	4266581,64
(71)		
1894	705581,22	4266936,22
1895	705583,13	4266936,89
1896	705589,10	4266937,71
1897	705582,09	4267008,94
1898	705577,94	4267051,11
1899	705568,99	4267050,22
1900	705568,46	4267055,55
1901	705566,14	4267079,08
1902	705575,10	4267079,97
1903	705561,41	4267219,08
1904	705537,98	4267457,12

1905	705528,99	4267548,65
1906	705521,04	4267547,88
1907	705559,78	4267153,67
1908	705566,25	4267088,14
1909	705556,29	4267087,15
1910	705560,92	4267040,38
1911	705570,85	4267041,37
1894	705581,22	4266936,22
(72)		
1912	705518,20	4267576,75
1913	705526,16	4267577,53
1914	705519,21	4267648,18
1915	705510,26	4267647,28
1916	705509,99	4267649,98
1917	705507,42	4267676,16
1918	705516,37	4267677,04
1919	705508,49	4267757,65
1920	705498,26	4267862,15
1921	705489,48	4267952,38
1922	705485,45	4267952,85
1923	705484,38	4267963,64
1924	705488,28	4267964,89
1925	705480,39	4268046,27
1926	705472,38	4268045,48
1927	705480,14	4267965,96
1928	705476,29	4267964,73
1929	705477,33	4267953,93
1930	705481,36	4267953,47
1931	705507,55	4267685,22
1932	705497,59	4267684,25
1933	705502,14	4267637,47
1934	705512,13	4267638,45
1912	705518,20	4267576,75
(73)		
1935	705496,59	4268384,29
1936	705495,57	4268394,89
1937	705495,18	4268397,88
1938	705494,39	4268401,83
1939	705493,27	4268405,70
1940	705491,85	4268409,47
1941	705490,40	4268412,55
1942	705488,19	4268416,67
1943	705485,43	4268420,61
1944	705486,59	4268408,70

1945	705487,02	4268408,16
1946	705489,30	4268404,84
1947	705491,31	4268401,35
1948	705493,03	4268397,71
1949	705494,44	4268393,94
1950	705495,55	4268390,07
1951	705496,35	4268386,12
1935	705496,59	4268384,29
(74)		
1952	705469,57	4268074,36
1953	705477,59	4268075,13
1954	705471,18	4268141,16
1955	705461,07	4268245,29
1956	705452,13	4268244,41
1957	705449,26	4268273,29
1958	705458,26	4268274,17
1959	705454,56	4268312,18
1960	705454,18	4268316,17
1961	705443,18	4268429,44
1962	705432,08	4268543,89
1963	705424,11	4268543,11
1964	705431,82	4268463,64
1965	705422,21	4268462,70
1966	705422,21	4268462,69
1967	705423,18	4268452,76
1968	705424,62	4268438,04
1969	705391,84	4268434,84
1970	705387,86	4268434,29
1971	705383,93	4268433,41
1972	705380,09	4268432,22
1973	705377,27	4268431,13
1974	705373,64	4268429,41
1975	705370,15	4268427,40
1976	705366,83	4268425,13
1977	705363,71	4268422,59
1978	705360,80	4268419,81
1979	705358,13	4268416,80
1980	705355,70	4268413,59
1981	705353,54	4268410,19
1982	705351,67	4268406,64
1983	705350,08	4268402,94
1984	705348,80	4268399,12
1985	705347,82	4268395,22
1986	705347,17	4268391,25

1987	705346,83	4268387,24
1988	705346,82	4268383,22
1989	705347,97	4268371,49
1990	705347,98	4268375,52
1991	705348,31	4268379,53
1992	705348,97	4268383,51
1993	705349,94	4268387,41
1994	705351,22	4268391,23
1995	705352,81	4268394,93
1996	705354,69	4268398,49
1997	705356,85	4268401,89
1998	705359,28	4268405,10
1999	705361,95	4268408,11
2000	705364,86	4268410,89
2001	705367,99	4268413,43
2002	705371,31	4268415,71
2003	705372,36	4268416,31
2004	705371,49	4268425,26
2005	705433,68	4268431,27
2006	705429,94	4268426,72
2007	705427,41	4268423,64
2008	705379,14	4268418,97
2009	705384,61	4268362,34
2010	705391,41	4268363,00
2011	705394,80	4268328,76
2012	705431,41	4268332,39
2013	705431,64	4268330,14
2014	705435,61	4268330,53
2015	705439,06	4268295,49
2016	705445,05	4268234,68
2017	705453,83	4268235,55
1952	705469,57	4268074,36
(75)		
2018	705421,30	4268571,98
2019	705429,26	4268572,74
2020	705403,05	4268842,45
2021	705394,11	4268841,56
2022	705391,30	4268870,44
2023	705400,24	4268871,30
2024	705389,52	4268981,38
2025	705383,67	4269041,51
2026	705375,72	4269040,70
2027	705391,42	4268879,49
2028	705381,47	4268878,53

2029	705386,01	4268831,62
2030	705395,98	4268832,65
2018	705421,30	4268571,98
(76)		
2031	705372,91	4269069,59
2032	705380,88	4269070,35
2033	705376,39	4269116,32
2034	705373,33	4269147,66
2035	705372,94	4269151,66
2036	705353,17	4269354,86
2037	705344,94	4269439,55
2038	705335,96	4269438,72
2039	705333,14	4269467,60
2040	705342,11	4269468,43
2041	705337,67	4269513,97
2042	705335,22	4269539,09
2043	705327,29	4269538,32
2044	705333,28	4269476,62
2045	705323,33	4269475,65
2046	705327,87	4269428,88
2047	705337,83	4269429,84
2031	705372,91	4269069,59
(77)		
2048	705324,49	4269567,20
2049	705332,42	4269567,98
2050	705323,30	4269661,85
2051	705314,18	4269755,61
2052	705311,52	4269783,00
2053	705301,80	4269883,04
2054	705288,55	4270020,06
2055	705286,95	4270036,71
2056	705277,97	4270035,81
2057	705275,16	4270064,69
2058	705284,13	4270065,55
2059	705282,08	4270086,50
2060	705274,15	4270085,70
2061	705275,30	4270073,77
2062	705265,34	4270072,80
2063	705269,87	4270026,02
2064	705279,84	4270026,99
2048	705324,49	4269567,20
(78)		
2065	705100,39	4277793,74
2066	705122,42	4277813,88
2067	705149,03	4277838,19

2068	705207,67	4277891,77
2069	705319,53	4277993,90
2070	705314,15	4277999,75
2071	705286,66	4277974,64
2072	705149,27	4277849,16
2073	705100,64	4277804,76
2065	705100,39	4277793,74
(79)		
2074	705271,35	4270114,58
2075	705279,28	4270115,34
2076	705264,64	4270266,23
2077	705264,53	4270267,46
2078	705260,46	4270267,91
2079	705259,42	4270278,73
2080	705263,31	4270279,99
2081	705256,91	4270346,11
2082	705256,51	4270350,19
2083	705246,06	4270458,63
2084	705238,13	4270457,87
2085	705255,32	4270280,18
2086	705251,42	4270278,94
2087	705252,47	4270268,14
2088	705256,53	4270267,67
2074	705271,35	4270114,58
(80)		
2089	705227,91	4270563,40

2090	705235,85	4270564,06
2091	705229,11	4270633,87
2092	705227,71	4270633,72
2093	705220,18	4270632,97
2094	705217,35	4270661,86
2095	705226,34	4270662,73
2096	705218,55	4270743,36
2097	705213,34	4270797,22
2098	705160,97	4270877,05
2099	705056,21	4271030,49
2100	705028,32	4271071,29
2101	705020,88	4271066,25
2102	705004,54	4271090,21
2103	705011,95	4271095,28
2104	704977,70	4271145,43
2105	704925,73	4271221,51
2106	704893,42	4271268,80
2107	704873,98	4271297,24
2108	704874,30	4271282,58
2109	704926,08	4271206,80
2110	705000,28	4271098,19
2111	704992,02	4271092,55
2112	705018,53	4271053,74
2113	705026,79	4271059,39
2114	705137,21	4270897,69
2115	705154,33	4270872,61

2116	705185,54	4270825,03
2117	705178,02	4270820,09
2118	705193,92	4270795,85
2119	705201,45	4270800,78
2120	705205,58	4270794,49
2121	705217,51	4270670,92
2122	705207,54	4270669,96
2123	705212,06	4270623,18
2124	705222,03	4270624,14
2089	705227,91	4270563,40
(81)		
2125	704338,15	4273635,11
2126	704337,57	4273646,62
2127	704334,12	4273645,70
2128	704334,62	4273635,68
2125	704338,15	4273635,11
(82)		
2129	704297,81	4274426,80
2130	704298,35	4274426,82
2131	704297,75	4274438,82
2132	704296,30	4274467,78
2133	704295,90	4274475,65
2134	704287,79	4274475,24
2135	704290,02	4274430,43
2136	704297,59	4274430,81
2129	704297,81	4274426,80

Перечень координат характерных точек границы территории, применительно к которой осуществляется подготовка проекта межевания территории в системе координат МСК-38, зона 5

№ точки	X	Y
1		
1	720188,21	5110009,81
2	720194,44	5110013,07
3	720191,14	5110018,09
4	720184,91	5110014,83
1	720188,21	5110009,81
2		
5	718823,41	5109468,72
6	718824,77	5109470,68
7	718827,32	5109473,80
8	718829,81	5109476,40
9	718827,29	5109479,93
10	718819,41	5109474,35
5	718823,41	5109468,72
3		
11	717850,98	5108867,04
12	717876,68	5108880,48
13	717872,22	5108889,03
14	717846,49	5108875,60
11	717850,98	5108867,04
4		
15	717719,61	5111408,45
16	717724,05	5111411,60
17	717727,80	5111414,25

18	717726,47	5111417,37
19	717722,13	5111414,30
20	717717,12	5111410,75
15	717719,61	5111408,45
5		
21	717705,51	5111427,03
22	717710,55	5111430,59
23	717714,99	5111433,75
24	717712,22	5111436,31
25	717708,41	5111433,60
26	717704,03	5111430,50
21	717705,51	5111427,03
6		
27	717311,88	5108683,06
28	717323,36	5108686,76
29	717323,03	5108695,05
30	717309,43	5108690,66
27	717311,88	5108683,06
7		
31	717195,58	5108645,48
32	717284,28	5108674,15
33	717281,81	5108681,75
34	717193,37	5108653,22
31	717195,58	5108645,48
8		

35	716957,55	5108568,55
36	717003,93	5108583,53
37	717036,85	5108594,19
38	717034,09	5108602,74
39	717061,69	5108611,66
40	717064,46	5108603,11
41	717074,80	5108606,44
42	717191,78	5108644,26
43	717189,56	5108651,99
44	717070,53	5108613,59
45	717067,50	5108622,99
46	717022,76	5108608,56
47	717025,84	5108599,03
48	716955,34	5108576,28
35	716957,55	5108568,55
9		
49	716902,68	5108550,81
50	716953,74	5108567,32
51	716951,52	5108575,04
52	716900,20	5108558,49
49	716902,68	5108550,81
10		
53	716063,50	5107786,78
54	716064,88	5107787,75
55	716306,02	5107958,54

56	716382,73	5108171,61
57	716468,74	5108410,52
58	716530,01	5108430,34
59	716530,43	5108435,47
60	716541,19	5108436,87
61	716542,12	5108434,26
62	716754,58	5108502,95
63	716875,07	5108541,90
64	716872,60	5108549,58
65	716470,62	5108419,88
66	716455,95	5108425,16
67	716446,12	5108397,88
68	716454,59	5108394,83
69	716335,36	5108063,64
70	716330,09	5108065,54
71	716326,30	5108066,90
72	716319,78	5108048,85
73	716316,45	5108039,63
74	716319,49	5108038,53
75	716325,54	5108036,35
76	716299,34	5107963,58
77	716293,75	5107959,62
78	716288,55	5107966,96
79	716264,88	5107950,21
80	716270,08	5107942,86
81	716058,88	5107793,32
53	716063,50	5107786,78
11		
82	715614,55	5107468,99
83	715794,94	5107596,67
84	715789,76	5107604,01
85	715813,43	5107620,77
86	715818,63	5107613,45
87	715821,00	5107615,10
88	716039,83	5107770,02
89	716035,20	5107776,55
90	715821,35	5107625,15
91	715815,57	5107633,32
92	715777,21	5107606,16
93	715782,94	5107598,06
94	715609,90	5107475,56
82	715614,55	5107468,99
12		
95	715206,37	5107180,15
96	715305,14	5107250,05
97	715299,96	5107257,39
98	715323,63	5107274,14
99	715328,83	5107266,82
100	715375,13	5107299,56
101	715476,59	5107371,35
102	715577,78	5107442,96
103	715590,87	5107452,23
104	715586,22	5107458,80
105	715331,55	5107278,53
106	715325,77	5107286,70
107	715287,40	5107259,54
108	715293,06	5107251,54
109	715201,65	5107186,82
95	715206,37	5107180,15
13		
110	714798,11	5106891,43
111	714815,25	5106903,54
112	714810,07	5106910,89
113	714833,75	5106927,63
114	714838,95	5106920,30
115	714955,43	5107002,64
116	715182,69	5107163,40
117	715177,98	5107170,07
118	714841,68	5106932,02
119	714835,89	5106940,20
120	714797,51	5106913,04
121	714803,25	5106904,94
122	714793,46	5106898,00
110	714798,11	5106891,43
14		
123	714389,82	5106602,74
124	714470,45	5106659,70
125	714667,80	5106800,95
126	714667,05	5106804,62
127	714676,97	5106808,99
128	714678,42	5106807,00
129	714712,43	5106830,84
130	714774,42	5106874,68
131	714769,78	5106881,24
132	714689,74	5106824,59
133	714666,69	5106808,30
134	714663,68	5106811,07
135	714654,82	5106804,80
136	714656,43	5106801,04
137	714385,21	5106609,26
123	714389,82	5106602,74
15		
138	714096,91	5106395,70
139	714226,86	5106487,54
140	714325,30	5106557,12
141	714320,12	5106564,47
142	714343,80	5106581,21
143	714348,99	5106573,88
144	714366,13	5106585,99
145	714361,52	5106592,51
146	714351,73	5106585,59
147	714345,95	5106593,77
148	714307,57	5106566,62
149	714313,34	5106558,46
150	714092,35	5106402,13
138	714096,91	5106395,70
16		
151	713981,51	5106314,06
152	714000,28	5106327,35
153	714079,80	5106383,59
154	714093,64	5106393,38
155	714089,07	5106399,81
156	714000,71	5106337,32
157	713976,95	5106320,50
151	713981,51	5106314,06
17		
158	713812,70	5106194,47
159	713835,42	5106210,58
160	713830,23	5106217,92
161	713853,89	5106234,69
162	713859,09	5106227,36
163	713957,83	5106297,29
164	713953,26	5106303,74
165	713861,83	5106239,07
166	713856,05	5106247,25
167	713817,67	5106220,10
168	713823,46	5106211,91
169	713808,06	5106201,01
158	713812,70	5106194,47
18		
170	713532,78	5105995,92
171	713643,63	5106074,57
172	713762,00	5106158,51
173	713809,43	5106192,15
174	713804,79	5106198,69
175	713527,89	5106002,83
170	713532,78	5105995,92
19		
176	713125,05	5105706,42
177	713206,51	5105764,30
178	713224,99	5105777,44
179	713223,73	5105782,24
180	713233,41	5105787,14
181	713235,33	5105784,77
182	713346,00	5105863,37
183	713340,80	5105870,71
184	713364,45	5105887,50
185	713369,66	5105880,17
186	713400,31	5105901,93
187	713509,13	5105979,14
188	713504,20	5105986,07
189	713371,93	5105892,52
190	713366,58	5105900,09
191	713328,36	5105872,72
192	713334,04	5105864,70
193	713227,36	5105789,25
194	713224,35	5105792,02
195	713215,49	5105785,75
196	713217,10	5105781,99
197	713120,11	5105713,38
176	713125,05	5105706,42
20		
198	712717,63	5105416,48
199	712856,94	5105515,67
200	712851,73	5105523,00
201	712875,36	5105539,82
202	712880,58	5105532,50
203	712914,81	5105556,86
204	713101,41	5105689,61
205	713096,42	5105696,62
206	712882,51	5105545,31

207	712877,53	5105552,36
208	712839,17	5105525,22
209	712844,94	5105517,07
210	712712,65	5105423,49
198	712717,63	5105416,48
21		
211	712661,91	5105376,81
212	712672,04	5105384,02
213	712694,00	5105399,66
214	712688,97	5105406,73
215	712666,95	5105391,17
216	712661,30	5105387,12
211	712661,91	5105376,81
22		
217	712310,28	5105126,46
218	712368,12	5105167,64
219	712362,91	5105174,97
220	712386,54	5105191,79
221	712391,76	5105184,47
222	712651,29	5105369,25
223	712650,68	5105379,52
224	712394,43	5105196,22
225	712388,56	5105204,43
226	712350,31	5105177,07
227	712356,04	5105169,06
228	712321,24	5105144,16
229	712305,60	5105133,05
217	712310,28	5105126,46
23		
230	711234,45	5104009,68
231	711331,91	5104243,66
232	711442,37	5104508,52
233	711493,61	5104546,58
234	711492,74	5104550,15
235	711502,49	5104554,90
236	711504,08	5104552,88
237	711589,50	5104613,25
238	711798,79	5104762,25
239	711879,32	5104819,59
240	711874,10	5104826,92
241	711897,73	5104843,74
242	711902,95	5104836,41
243	711943,97	5104865,61
244	712186,23	5105038,13
245	712213,33	5105057,43
246	712286,65	5105109,63
247	712281,95	5105116,25
248	711905,25	5104848,74
249	711899,90	5104856,31
250	711861,56	5104829,08
251	711867,36	5104820,90
252	711523,35	5104576,61
253	711499,30	5104559,54
254	711496,30	5104562,30
255	711487,44	5104556,04
256	711489,06	5104552,26
257	711454,15	5104527,47
258	711448,94	5104534,81
259	711425,29	5104518,02
260	711433,08	5104507,05
261	711382,85	5104386,50
262	711373,93	5104390,21
263	711362,77	5104363,43
264	711371,69	5104359,72
265	711227,11	5104012,77
230	711234,45	5104009,68
24		
266	711022,95	5103501,88
267	711034,88	5103530,50
268	711069,50	5103613,59
269	711073,35	5103622,82
270	711075,72	5103628,52
271	711079,57	5103637,75
272	711086,60	5103654,63
273	711104,70	5103698,34
274	711102,60	5103699,21
275	711104,34	5103709,91
276	711108,75	5103710,06
277	711111,81	5103715,14
278	711150,26	5103807,46
279	711157,55	5103825,00
280	711161,40	5103834,24
281	711184,84	5103890,55
282	711176,54	5103894,02
283	711187,69	5103920,79
284	711195,99	5103917,34
285	711203,87	5103936,27
286	711223,29	5103982,91
287	711215,94	5103985,98
288	711192,07	5103928,70
289	711182,83	5103932,55
290	711164,77	5103889,17
291	711173,88	5103885,37
292	711151,87	5103832,52
293	711103,64	5103716,68
294	711099,62	5103717,42
295	711095,45	5103707,40
296	711098,81	5103705,07
297	711074,80	5103647,40
298	711015,52	5103504,99
266	711022,95	5103501,88
25		
299	710830,61	5103040,30
300	710883,17	5103166,40
301	710934,86	5103290,48
302	710926,56	5103293,94
303	710937,72	5103320,71
304	710946,02	5103317,26
305	710989,26	5103421,03
306	711011,79	5103475,10
307	711004,37	5103478,20
308	710942,10	5103328,64
309	710932,85	5103332,49
310	710914,79	5103289,09
311	710923,72	5103285,37
312	710823,02	5103043,47
299	710830,61	5103040,30
26		
313	710743,47	5102831,35
314	710775,67	5102908,49
315	710819,45	5103013,53
316	710811,87	5103016,69
317	710759,37	5102890,60
318	710740,59	5102845,46
319	710739,51	5102845,91
320	710734,78	5102834,54
321	710735,88	5102834,15
313	710743,47	5102831,35
27		
322	710714,18	5102761,14
323	710716,88	5102767,61
324	710716,88	5102767,62
325	710735,76	5102812,86
326	710728,18	5102815,65
327	710727,10	5102816,06
328	710723,72	5102807,95
329	710716,08	5102811,13
330	710703,94	5102782,00
331	710702,88	5102782,45
332	710699,39	5102774,05
333	710696,70	5102767,57
334	710697,77	5102767,18
322	710714,18	5102761,14
28		
335	710702,53	5102626,07
336	710705,90	5102628,72
337	710708,84	5102631,47
338	710711,55	5102634,46
339	710714,01	5102637,65
340	710716,21	5102641,03
341	710718,12	5102644,57
342	710720,73	5102650,87
343	710718,81	5102647,33
344	710716,61	5102643,95
345	710714,15	5102640,77
346	710711,44	5102637,79
347	710708,50	5102635,04
348	710705,35	5102632,53
349	710705,19	5102632,42
335	710702,53	5102626,07
29		
350	710709,75	5102750,53
351	710711,10	5102753,75
352	710694,68	5102759,79
353	710693,62	5102760,18
354	710692,28	5102756,96
355	710693,35	5102756,56
356	710694,09	5102756,29
357	710698,10	5102754,81
358	710699,02	5102754,48
359	710707,64	5102751,30

360	710708,88	5102750,85
350	710709,75	5102750,53
30		
361	710695,87	5102717,25
362	710696,26	5102718,19
363	710695,55	5102718,45
364	710692,53	5102718,64
365	710692,55	5102718,63
361	710695,87	5102717,25
31		
366	710621,60	5102562,52
367	710629,83	5102582,24
368	710638,13	5102578,79
369	710652,49	5102613,22
370	710648,90	5102616,35
371	710654,18	5102625,83
372	710657,34	5102624,87
373	710684,70	5102690,47
374	710676,40	5102693,93
375	710686,84	5102718,99
376	710685,99	5102719,05
377	710685,68	5102721,05
378	710682,01	5102723,44
379	710671,07	5102727,46
380	710650,42	5102735,06
381	710648,60	5102735,73
382	710640,66	5102735,40
383	710642,31	5102724,33
384	710641,22	5102721,71

385	710639,83	5102718,38
386	710637,49	5102719,35
387	710634,34	5102711,81
388	710625,72	5102715,40
389	710608,54	5102674,19
390	710652,66	5102655,77
391	710656,93	5102645,41
392	710650,26	5102629,40
393	710608,31	5102647,01
394	710604,77	5102648,93
395	710601,40	5102651,13
396	710598,21	5102653,59
397	710595,23	5102656,30
398	710592,48	5102659,24
399	710589,97	5102662,39
400	710587,73	5102665,73
401	710585,76	5102669,25
402	710584,08	5102672,91
403	710582,70	5102676,69
404	710581,63	5102680,57
405	710580,88	5102684,53
406	710580,45	5102688,53
407	710580,34	5102692,56
408	710580,55	5102696,58
409	710581,08	5102700,50
410	710580,25	5102697,77
411	710579,39	5102693,83
412	710578,85	5102689,84
413	710578,63	5102685,82

414	710578,74	5102681,79
415	710579,18	5102677,79
416	710579,93	5102673,83
417	710581,00	5102669,95
418	710582,38	5102666,16
419	710584,05	5102662,50
420	710586,02	5102658,99
421	710588,27	5102655,65
422	710590,77	5102652,49
423	710593,53	5102649,55
424	710596,51	5102646,84
425	710599,69	5102644,38
426	710603,07	5102642,19
427	710606,61	5102640,27
428	710643,93	5102624,62
429	710641,59	5102619,00
430	710644,95	5102616,67
431	710633,44	5102589,00
432	710625,13	5102592,46
433	710613,98	5102565,69
366	710621,60	5102562,52
32		
434	710591,80	5102467,69
435	710595,67	5102476,95
436	710626,96	5102552,00
437	710619,36	5102555,17
438	710584,34	5102471,06
434	710591,80	5102467,69

Приложение №1. Перечень координат характерных точек образуемых земельных участков в границах зоны планируемого размещения линейного объекта в системе координат МСК-38, зона 4, МСК-38, зона 5

Перечень координат характерных точек образуемых земельных участков в границах зоны планируемого размещения линейного объекта в системе координат МСК-38, зона 4

№ точки	X	Y
38:03:010105:1163:ЗУ1		
1	707620,46	4281886,15
2	707622,25	4281889,23
3	707612,00	4281887,54
4	707610,24	4281884,52
5	707609,41	4281883,07
6	707619,63	4281884,75
1	707620,46	4281886,15
38:03:010105:1163:ЗУ2		
1	710783,97	4257410,37
2	710777,12	4257401,40
3	710782,25	4257402,08
4	710782,31	4257401,64
5	710789,54	4257411,11
1	710783,97	4257410,37
38:03:010105:1163:ЗУ3		
1	709597,19	4256787,52
2	709592,82	4256794,56
3	709588,88	4256793,34
4	709593,25	4256786,30
1	709597,19	4256787,52
38:03:010105:1163:ЗУ4		
1	709537,69	4256883,43
2	709533,47	4256890,22
3	709530,08	4256888,13
4	709534,29	4256881,34
1	709537,69	4256883,43
38:03:010105:1164:ЗУ1		
1	709529,49	4256766,56
2	709516,39	4256770,94
3	709509,91	4256768,90
4	709522,98	4256764,54
1	709529,49	4256766,56
38:03:010105:1164:ЗУ2		
1	707183,33	4287013,48
2	707174,79	4287013,89
3	707176,11	4287009,84
4	707184,64	4287009,43
1	707183,34	4287013,48
38:03:010105:1164:ЗУ3		
1	707161,50	4286737,52
2	707153,18	4286737,92
3	707152,29	4286733,98
4	707160,61	4286733,58
1	707161,50	4286737,52
38:03:010105:1164:ЗУ4		
1	707119,53	4286551,28
2	707124,62	4286573,85
3	707126,88	4286620,75
4	707121,78	4286598,01
1	707119,53	4286551,27
38:03:010105:1164:ЗУ5		
1	707150,68	4287113,83
2	707147,20	4287124,53
3	707146,12	4287102,04
4	707149,60	4287091,33
1	707150,68	4287113,83
38:03:010105:1164:ЗУ6		
1	707548,23	4281944,23
2	707539,35	4281942,79
3	707539,98	4281938,88
4	707548,86	4281940,32
1	707548,23	4281944,23
38:03:010105:1164:ЗУ7		
1	707571,00	4281858,52
2	707532,88	4281852,27
3	707535,94	4281833,65
4	707539,39	4281837,63
5	707546,16	4281842,43
6	707553,07	4281845,74
7	707558,15	4281847,43
8	707562,51	4281848,24
9	707566,01	4281848,80
10	707567,05	4281850,13
11	707568,07	4281851,08
12	707571,66	4281854,42
1	707571,00	4281858,52
38:03:010105:1164:ЗУ8		
1	707599,45	4281679,74
2	707591,56	4281678,46
3	707592,19	4281674,54
4	707600,07	4281675,82
1	707599,45	4281679,74
38:03:010105:1164:ЗУ9		
1	709230,71	4257178,96
2	709223,89	4257174,73
3	709225,99	4257171,35
4	709232,80	4257175,58
1	709230,72	4257178,97
38:03:010105:1164:ЗУ10		
1	709160,55	4257113,75
2	709110,33	4257128,47
3	709110,45	4257120,11
4	709160,67	4257105,39
1	709160,55	4257113,75
38:03:010105:1164:ЗУ11		
1	709284,20	4257092,41
2	709245,95	4257154,30
3	709239,14	4257150,08
4	709266,74	4257105,46
5	709258,42	4257070,23
6	709254,07	4257071,25
7	709256,47	4257067,37
8	709257,37	4257068,58
9	709259,46	4257070,53
10	709282,40	4257084,79
1	709284,20	4257092,41
38:03:010105:1164:ЗУ12		
1	709359,71	4256942,17
2	709351,07	4256937,79
3	709340,33	4256935,01
4	709338,62	4256934,99
5	709346,40	4256922,43
6	709354,72	4256909,02
7	709354,79	4256909,23
8	709358,21	4256917,24
9	709362,06	4256923,01
10	709367,66	4256929,29
1	709359,71	4256942,17
38:03:010105:1164:ЗУ13		
1	709290,53	4256959,53
2	709272,15	4256948,13
3	709272,07	4256953,47
4	709266,62	4256953,38

5	709267,13	4256952,54
6	709269,76	4256948,29
7	709272,60	4256943,71
8	709292,92	4256956,32
9	709291,17	4256958,54
1	709290,55	4256959,53
38:03:010105:1164:ЗУ14		
1	709272,63	4256915,36
2	709256,08	4256942,19
3	709265,30	4256953,36
4	709254,83	4256953,21
5	709246,27	4256942,86
6	709270,60	4256903,44
7	709272,81	4256903,47
1	709272,63	4256915,36
38:03:010105:1164:ЗУ15		
1	709262,45	4256903,33
2	709237,79	4256943,31
3	709253,82	4256953,19
4	709238,21	4256952,96
5	709226,78	4256945,91
6	709253,14	4256903,19
1	709262,45	4256903,33
38:03:010105:1182:ЗУ1		
1	708193,85	4293156,31
2	708202,75	4293175,32
3	708194,64	4293179,12
4	708200,16	4293190,93
5	708206,95	4293205,39
6	708215,08	4293201,58
7	708222,82	4293218,11
8	708347,00	4293483,19
9	708352,73	4293495,42
10	708354,89	4293500,03
11	708347,59	4293503,72
12	708211,65	4293213,11
13	708202,57	4293217,35
14	708182,66	4293174,78
15	708191,06	4293170,85
16	708185,99	4293160,01
1	708193,85	4293156,31
38:03:010105:1182:ЗУ2		
1	707981,44	4292703,74
2	707994,61	4292731,80
3	707997,82	4292738,64
4	708065,85	4292883,62
5	708104,31	4292965,58
6	708181,52	4293130,04

7	708173,70	4293133,72
8	707974,18	4292707,16
1	707981,44	4292703,74
38:03:010105:1182:ЗУ3		
1	707769,14	4292251,12
2	707770,82	4292254,69
3	707880,38	4292488,23
4	707903,43	4292537,39
5	707909,60	4292550,54
6	707927,15	4292587,96
7	707947,93	4292632,20
8	707939,76	4292636,05
9	707952,09	4292662,29
10	707960,23	4292658,46
11	707969,14	4292677,48
12	707961,87	4292680,87
13	707956,80	4292670,01
14	707947,71	4292674,26
15	707927,79	4292631,68
16	707936,28	4292627,71
17	707761,76	4292254,58
1	707769,14	4292251,12
38:03:010105:1182:ЗУ4		
1	707556,97	4291798,45
2	707643,42	4291983,06
3	707645,31	4291987,09
4	707646,03	4291988,62
5	707643,37	4291990,08
6	707646,47	4292000,48
7	707651,41	4292000,09
8	707653,90	4292005,41
9	707693,13	4292089,07
10	707684,99	4292092,90
11	707697,29	4292119,13
12	707705,45	4292115,33
13	707753,66	4292218,14
14	707756,82	4292224,87
15	707749,46	4292228,30
16	707702,02	4292126,87
17	707692,94	4292131,11
18	707673,03	4292088,54
19	707681,79	4292084,44
20	707679,26	4292079,03
21	707644,12	4292003,89
22	707640,12	4292004,81
23	707635,52	4291994,99
24	707638,79	4291992,51
25	707549,62	4291801,88

1	707556,97	4291798,45
38:03:010105:1182:ЗУ5		
1	707354,81	4291366,85
2	707418,29	4291502,35
3	707438,64	4291545,79
4	707430,49	4291549,61
5	707442,80	4291575,87
6	707450,95	4291572,07
7	707544,68	4291772,16
8	707537,33	4291775,59
9	707447,52	4291583,60
10	707438,44	4291587,85
11	707418,53	4291545,27
12	707427,51	4291541,07
13	707347,61	4291370,22
1	707354,81	4291366,85
38:03:010105:1182:ЗУ6		
1	707326,54	4290942,03
2	707326,92	4290950,03
3	707327,54	4290962,99
4	707318,56	4290963,42
5	707319,93	4290992,39
6	707328,92	4290991,96
7	707333,08	4291079,46
8	707337,67	4291175,74
9	707345,50	4291339,17
10	707334,37	4291344,37
11	707340,55	4291357,61
12	707329,40	4291358,14
13	707328,01	4291329,18
14	707337,00	4291328,75
15	707321,36	4291001,32
16	707311,37	4291001,80
17	707309,14	4290954,86
18	707319,13	4290954,39
19	707318,56	4290942,41
1	707326,54	4290942,03
38:03:010105:1182:ЗУ7		
1	707302,81	4290442,69
2	707305,88	4290506,80
3	707318,28	4290767,44
4	707324,79	4290904,90
5	707325,18	4290913,03
6	707323,47	4290913,11
7	707317,18	4290913,41
8	707308,05	4290721,81
9	707294,78	4290443,06
1	707302,81	4290442,69

38:03:010105:1182:ЗУ8		
1	707291,95	4290216,20
2	707299,03	4290363,75
3	707290,04	4290364,18
4	707291,44	4290393,14
5	707300,42	4290392,72
6	707301,42	4290413,67
7	707293,41	4290414,06
8	707292,83	4290402,08
9	707282,87	4290402,55
10	707280,63	4290355,61
11	707290,24	4290355,16
12	707283,91	4290221,70
1	707291,95	4290216,20
38:03:010105:1182:ЗУ9		
1	707278,79	4289943,30
2	707280,35	4289975,89
3	707291,05	4290197,40
4	707286,43	4290199,52
5	707287,80	4290205,71
6	707282,30	4290209,47
7	707279,30	4290208,98
8	707278,78	4290198,15
9	707282,74	4290197,10
10	707270,71	4289943,70
1	707278,79	4289943,30
38:03:010105:1182:ЗУ10		
1	707254,73	4289443,93
2	707263,20	4289620,12
3	707270,17	4289764,51
4	707261,19	4289764,95
5	707262,59	4289793,91
6	707271,58	4289793,50
7	707277,41	4289914,32
8	707269,34	4289914,71
9	707264,02	4289802,85
10	707254,02	4289803,33
11	707251,79	4289756,38
12	707261,33	4289755,93
13	707246,54	4289444,33
1	707254,73	4289443,93
38:03:010105:1182:ЗУ11		
1	707230,54	4288944,59
2	707234,68	4289029,83
3	707241,25	4289165,28
4	707232,28	4289165,73
5	707233,68	4289194,69
6	707242,66	4289194,26
7	707249,03	4289325,52
8	707253,34	4289414,96
9	707245,17	4289415,35
10	707235,11	4289203,63
11	707225,09	4289204,11
12	707222,86	4289157,15
13	707232,77	4289156,68
14	707222,51	4288944,99
1	707230,54	4288944,59
38:03:010105:1182:ЗУ12		
1	707206,28	4288445,23
2	707207,03	4288460,78
3	707209,30	4288507,64
4	707212,14	4288566,06
5	707203,16	4288566,50
6	707204,56	4288595,46
7	707213,55	4288595,03
8	707217,65	4288679,58
9	707220,59	4288740,18
10	707227,18	4288875,68
11	707229,12	4288915,62
12	707221,10	4288915,99
13	707205,99	4288604,40
14	707196,01	4288604,87
15	707193,73	4288557,95
16	707203,72	4288557,47
17	707198,29	4288445,62
1	707206,28	4288445,23
38:03:010105:1182:ЗУ13		
1	707182,08	4287945,88
2	707183,10	4287966,84
3	707174,12	4287967,28
4	707175,53	4287996,24
5	707184,50	4287995,81
6	707194,34	4288198,66
7	707203,26	4288383,02
8	707204,87	4288416,26
9	707196,88	4288416,64
10	707189,94	4288274,07
11	707176,88	4288005,18
12	707166,97	4288005,67
13	707164,69	4287958,73
14	707174,69	4287958,24
15	707174,12	4287946,26
1	707182,08	4287945,88
38:03:010105:1182:ЗУ14		
1	707157,98	4287446,52
2	707168,66	4287668,83
3	707175,24	4287806,27
4	707172,80	4287806,40
5	707171,11	4287817,11
6	707174,65	4287818,48
7	707180,68	4287916,88
8	707172,71	4287917,28
9	707167,92	4287818,09
10	707163,88	4287817,42
11	707163,36	4287806,58
12	707167,31	4287805,54
13	707150,00	4287446,91
1	707157,98	4287446,52
38:03:010105:1182:ЗУ15		
1	707146,11	4287102,06
2	707147,19	4287124,53
3	707143,00	4287137,46
4	707154,16	4287367,61
5	707145,17	4287368,04
6	707146,58	4287397,01
7	707155,56	4287396,59
8	707156,18	4287409,21
9	707156,58	4287417,53
10	707148,60	4287417,92
11	707148,02	4287405,95
12	707138,02	4287406,43
13	707135,76	4287359,49
14	707145,70	4287359,01
15	707135,37	4287145,11
16	707123,86	4287141,36
17	707132,83	4287113,79
18	707141,39	4287116,57
1	707146,11	4287102,06
38:03:010105:1182:ЗУ16		
1	707183,33	4287013,49
2	707181,12	4287020,29
3	707178,02	4287029,81
4	707157,61	4287092,53
5	707150,69	4287113,80
6	707149,61	4287091,31
7	707174,79	4287013,90
1	707183,33	4287013,49
38:03:010105:1182:ЗУ17		
1	707161,50	4286737,53
2	707165,01	4286753,15
3	707163,95	4286754,74
4	707168,94	4286783,99
5	707163,15	4286785,82
6	707162,47	4286794,29

7	707162,25	4286796,34
8	707164,44	4286805,08
9	707165,80	4286806,92
10	707169,51	4286814,12
11	707175,84	4286812,99
12	707185,28	4286853,26
13	707189,47	4286868,19
14	707191,05	4286868,87
15	707193,17	4286878,25
16	707192,98	4286878,48
17	707192,33	4286880,90
18	707193,24	4286888,81
19	707193,34	4286889,29
20	707194,01	4286891,63
21	707196,03	4286906,74
22	707201,54	4286931,95
23	707201,75	4286932,59
24	707204,34	4286938,09
25	707204,11	4286941,81
26	707197,99	4286956,10
27	707197,88	4286956,39
28	707196,09	4286962,18
29	707195,98	4286962,63
30	707193,90	4286976,61
31	707194,83	4286978,11
32	707184,65	4287009,41
33	707176,12	4287009,82
34	707184,23	4286984,86
35	707185,86	4286979,84
36	707177,30	4286977,06
37	707186,27	4286949,48
38	707194,84	4286952,26
39	707198,76	4286940,21
40	707172,39	4286822,70
41	707162,68	4286824,88
42	707152,39	4286779,00
43	707161,91	4286776,87
44	707161,72	4286776,01
45	707153,18	4286737,93
1	707161,50	4286737,53
38:03:010105:1182:ЗУ18		
1	707124,62	4286573,85
2	707142,01	4286650,95
3	707152,16	4286696,05
4	707160,61	4286733,56
5	707152,29	4286733,96
6	707126,89	4286620,76
1	707124,62	4286573,85

38:03:010105:1182:ЗУ19		
1	707117,69	4286543,14
2	707119,52	4286551,26
3	707121,77	4286597,96
4	707109,87	4286544,92
1	707117,69	4286543,14
38:03:010105:1182:ЗУ20		
1	707091,17	4286068,28
2	707097,04	4286189,10
3	707088,07	4286189,54
4	707089,48	4286218,50
5	707098,45	4286218,08
6	707103,33	4286318,46
7	707112,87	4286514,50
8	707104,95	4286516,28
9	707097,16	4286355,99
10	707090,92	4286227,44
11	707080,92	4286227,93
12	707078,64	4286180,96
13	707088,54	4286180,49
14	707083,12	4286068,67
1	707091,17	4286068,28
38:03:010105:1182:ЗУ21		
1	707042,35	4285122,26
2	707045,56	4285133,38
3	707051,36	4285252,13
4	707054,28	4285311,67
5	707057,33	4285373,79
6	707053,84	4285374,43
7	707053,50	4285385,27
8	707057,94	4285386,37
9	707065,04	4285531,28
10	707067,89	4285589,88
11	707058,89	4285590,34
12	707060,29	4285619,29
13	707069,30	4285618,85
14	707071,99	4285674,50
15	707075,31	4285742,70
16	707086,42	4285970,78
17	707088,85	4286020,67
18	707089,05	4286024,66
19	707089,43	4286032,41
20	707089,77	4286039,30
21	707081,71	4286039,67
22	707061,74	4285628,22
23	707051,76	4285628,70
24	707049,48	4285581,76
25	707059,46	4285581,28

26	707050,03	4285387,20
27	707045,99	4285386,53
28	707045,47	4285375,70
29	707049,42	4285374,65
30	707039,63	4285173,10
31	707030,64	4285173,54
32	707029,23	4285144,58
33	707038,22	4285144,14
34	707037,79	4285135,31
35	707034,69	4285124,45
1	707042,35	4285122,26
38:03:010105:1182:ЗУ22		
1	707190,79	4284178,51
2	707198,67	4284179,78
3	707186,54	4284255,50
4	707125,11	4284288,37
5	707121,08	4284290,53
6	707117,50	4284292,45
7	706846,81	4284438,79
8	706889,12	4284586,37
9	706964,71	4284850,74
10	707006,89	4284998,22
11	706998,25	4285000,69
12	707006,23	4285028,57
13	707014,87	4285026,11
14	707034,39	4285094,36
15	707026,71	4285096,54
16	707009,66	4285036,95
17	707000,04	4285039,70
18	706987,12	4284994,52
19	706996,63	4284991,80
20	706868,48	4284543,51
21	706844,83	4284460,78
22	706836,18	4284463,26
23	706828,21	4284435,38
24	706845,43	4284430,45
25	707179,27	4284250,33
26	707180,07	4284245,33
27	707171,18	4284243,91
28	707175,78	4284215,28
29	707184,66	4284216,70
1	707190,79	4284178,51
38:03:010105:1182:ЗУ23		
1	707270,02	4283684,89
2	707277,90	4283686,14
3	707274,57	4283706,87
4	707265,71	4283705,45
5	707261,11	4283734,09

6	707269,98	4283735,51
7	707232,13	4283971,45
8	707203,30	4284151,14
9	707195,40	4284149,86
10	707260,67	4283743,13
11	707250,80	4283741,54
12	707258,25	4283695,14
13	707268,12	4283696,72
1	707270,02	4283684,89
38:03:010105:1182:ЗУ24		
1	707349,24	4283191,25
2	707357,12	4283192,52
3	707319,41	4283427,41
4	707293,78	4283579,41
5	707290,37	4283579,99
6	707289,87	4283590,82
7	707292,52	4283591,53
8	707282,51	4283657,51
9	707274,62	4283656,24
10	707285,38	4283589,19
11	707281,56	4283587,71
12	707283,28	4283577,00
13	707287,37	4283576,78
1	707349,24	4283191,25
38:03:010105:1182:ЗУ25		
1	707426,57	4282759,08
2	707412,76	4282756,86
3	707389,01	4282905,07
4	707402,83	4282907,28
5	707400,38	4282922,57
6	707399,68	4282926,93
7	707390,21	4282986,03
8	707369,63	4283114,51
9	707360,75	4283113,09
10	707356,17	4283141,73
11	707365,05	4283143,15
12	707361,72	4283163,87
13	707353,83	4283162,60
14	707355,73	4283150,77
15	707345,84	4283149,19
16	707353,29	4283102,78
17	707363,09	4283104,35
18	707393,29	4282916,16
19	707380,46	4282914,10
20	707407,87	4282743,30
21	707420,71	4282745,36
22	707427,09	4282705,57
23	707428,37	4282697,61
24	707436,24	4282698,88
1	707426,57	4282759,08
38:03:010105:1182:ЗУ26		
1	707507,60	4282203,98
2	707515,56	4282205,25
3	707512,12	4282226,67
4	707487,63	4282378,97
5	707469,28	4282493,11
6	707464,62	4282522,14
7	707455,75	4282520,73
8	707451,17	4282549,37
9	707460,03	4282550,78
10	707440,85	4282670,23
11	707432,97	4282668,96
12	707450,71	4282558,41
13	707440,84	4282556,82
14	707448,29	4282510,41
15	707458,17	4282512,00
1	707507,60	4282203,98
38:03:010105:1182:ЗУ27		
1	707670,12	4281971,46
2	707800,02	4282194,58
3	707813,24	4282217,30
4	707815,90	4282221,87
5	707827,79	4282153,75
6	707835,26	4282155,06
7	707834,94	4282156,97
8	707830,01	4282156,11
9	707827,60	4282169,90
10	707830,95	4282170,49
11	707830,26	4282174,48
12	707831,83	4282174,76
13	707831,50	4282176,67
14	707826,57	4282175,81
15	707824,17	4282189,60
16	707827,52	4282190,19
17	707826,83	4282194,17
18	707828,39	4282194,45
19	707828,06	4282196,37
20	707823,13	4282195,51
21	707820,73	4282209,30
22	707824,08	4282209,89
23	707823,39	4282213,87
24	707824,95	4282214,15
25	707824,62	4282216,07
26	707819,70	4282215,21
27	707819,01	4282219,15
28	707817,29	4282229,00
29	707820,64	4282229,59
30	707819,95	4282233,57
31	707821,51	4282233,85
32	707821,18	4282235,77
33	707816,26	4282234,91
34	707813,85	4282248,70
35	707817,21	4282249,29
36	707816,52	4282253,27
37	707818,07	4282253,55
38	707817,74	4282255,47
39	707812,82	4282254,61
40	707810,41	4282268,40
41	707813,76	4282268,99
42	707813,07	4282272,98
43	707814,63	4282273,25
44	707814,31	4282275,17
45	707806,83	4282273,86
46	707814,63	4282229,14
47	707811,83	4282230,77
48	707811,11	4282229,53
49	707797,88	4282206,81
50	707663,63	4281976,21
1	707670,12	4281971,46
38:03:010105:1182:ЗУ28		
1	707539,34	4281942,83
2	707548,23	4281944,27
3	707546,20	4281957,01
4	707553,02	4281958,11
5	707555,09	4281958,42
6	707540,00	4282053,06
7	707534,97	4282084,49
8	707533,59	4282084,71
9	707533,53	4282085,97
10	707533,31	4282090,73
11	707533,95	4282090,87
12	707520,17	4282176,62
13	707512,20	4282175,33
14	707525,67	4282091,34
15	707521,85	4282089,86
16	707523,57	4282079,15
17	707527,66	4282078,94
18	707545,77	4281966,05
19	707535,86	4281964,46
1	707539,34	4281942,83
38:03:010105:1182:ЗУ29		
1	707492,77	4281846,16
2	707493,75	4281846,32
3	707494,53	4281841,48

4	707495,62	4281834,61
5	707497,77	4281821,08
6	707502,73	4281821,86
7	707503,68	4281815,88
8	707527,79	4281819,84
9	707528,32	4281821,84
10	707532,33	4281829,48
11	707535,91	4281833,63
12	707532,87	4281852,27
13	707555,26	4281855,97
14	707571,00	4281858,54
15	707570,73	4281860,21
16	707562,68	4281910,71
17	707559,64	4281929,80
18	707550,77	4281928,37
19	707548,86	4281940,29
20	707539,98	4281938,85
21	707546,74	4281896,67
22	707547,76	4281890,35
23	707503,08	4281883,50
24	707501,09	4281883,15
25	707497,18	4281882,22
26	707493,95	4281881,17
27	707487,35	4281880,12
28	707487,63	4281878,39
1	707492,77	4281846,16
38:03:010105:1182:ЗУ30		
1	707612,01	4281887,56
2	707622,25	4281889,24
3	707625,00	4281893,95
4	707659,35	4281899,43
5	707688,71	4281939,21
6	707692,86	4281944,84
7	707686,42	4281949,57
8	707682,26	4281943,94
9	707654,86	4281906,82
10	707630,20	4281902,89
11	707634,75	4281910,70
12	707666,06	4281964,49
13	707659,58	4281969,24
14	707624,54	4281909,08
15	707619,99	4281901,26
16	707585,35	4281895,73
17	707586,59	4281887,83
18	707614,78	4281892,32
1	707612,01	4281887,56
38:03:010105:1182:ЗУ31		
1	707590,46	4281863,64
2	707592,55	4281864,07
3	707609,14	4281866,72
4	707619,63	4281884,74
5	707609,40	4281883,06
6	707601,08	4281868,78
7	707599,87	4281870,63
8	707598,29	4281872,66
9	707589,25	4281871,23
1	707590,46	4281863,64
38:03:010105:1182:ЗУ32		
1	707525,66	4281811,38
2	707504,95	4281807,97
3	707505,07	4281807,16
4	707507,60	4281791,24
5	707508,94	4281782,81
6	707518,56	4281784,34
7	707525,08	4281785,38
8	707528,36	4281783,01
9	707526,14	4281796,89
10	707525,13	4281805,06
1	707525,66	4281811,38
38:03:010105:1182:ЗУ33		
1	707577,58	4281709,00
2	707586,47	4281710,41
3	707586,49	4281710,34
4	707594,39	4281711,57
5	707591,52	4281729,60
6	707586,27	4281728,74
7	707579,49	4281727,93
8	707574,50	4281728,36
1	707577,58	4281709,00
38:03:010105:1182:ЗУ34		
1	707591,56	4281678,49
2	707599,47	4281679,77
3	707598,95	4281682,94
4	707591,05	4281681,67
1	707591,56	4281678,49
38:03:010105:1182:ЗУ35		
1	707693,51	4280746,21
2	707693,70	4280753,19
3	707689,72	4280753,33
4	707691,16	4280801,94
5	707691,16	4280803,29
6	707691,45	4280811,70
7	707693,28	4280873,40
8	707697,28	4280873,31
9	707698,75	4280923,14
10	707692,74	4280923,28
11	707696,05	4281035,56
12	707675,35	4281165,25
13	707669,62	4281187,92
14	707668,69	4281187,78
15	707664,11	4281216,43
16	707665,38	4281216,63
17	707664,32	4281234,25
18	707658,02	4281273,72
19	707654,09	4281285,73
20	707652,92	4281286,52
21	707648,35	4281315,16
22	707649,22	4281316,23
23	707649,01	4281327,64
24	707648,75	4281331,85
25	707635,41	4281415,46
26	707641,30	4281416,40
27	707630,33	4281485,46
28	707624,41	4281484,52
29	707610,29	4281573,41
30	707616,20	4281574,34
31	707608,68	4281621,68
32	707600,10	4281675,77
33	707592,19	4281674,49
34	707606,09	4281587,15
35	707593,25	4281585,10
36	707628,23	4281365,33
37	707623,57	4281330,90
38	707634,25	4281263,82
39	707648,82	4281236,09
40	707664,41	4281138,12
41	707662,39	4281087,18
42	707670,35	4281037,25
43	707680,26	4281008,93
44	707679,60	4280986,50
45	707692,59	4280986,11
46	707689,70	4280888,17
47	707676,71	4280888,55
48	707674,43	4280811,59
49	707687,42	4280811,21
50	707686,89	4280793,22
51	707685,51	4280746,48
1	707693,51	4280746,21
38:03:010105:1182:ЗУ36		
1	707675,07	4280664,74
2	707676,47	4280711,71
3	707674,48	4280711,77
4	707673,09	4280664,79
1	707675,07	4280664,74

38:03:010105:1182:ЗУ37		
1	707300,50	4279797,05
2	707326,95	4279821,15
3	707325,22	4279826,01
4	707334,48	4279831,69
5	707336,37	4279829,71
6	707337,16	4279830,43
7	707441,81	4279925,65
8	707439,12	4279928,62
9	707451,48	4279939,87
10	707452,82	4279941,99
11	707453,52	4279942,77
12	707461,36	4279948,86
13	707527,44	4280008,98
14	707574,81	4280052,94
15	707614,38	4280088,70
16	707641,03	4280112,34
17	707672,01	4280140,53
18	707672,37	4280153,61
19	707674,75	4280153,55
20	707676,40	4280154,95
21	707677,86	4280207,51
22	707669,86	4280207,75
23	707677,31	4280469,61
24	707685,31	4280469,38
25	707687,81	4280554,83
26	707688,10	4280564,82
27	707688,69	4280585,01
28	707689,69	4280618,28
29	707689,99	4280628,28
30	707690,54	4280646,30
31	707682,55	4280646,53
32	707679,37	4280539,49
33	707677,68	4280482,39
34	707664,69	4280482,77
35	707654,76	4280147,82
36	707405,29	4279920,81
37	707414,03	4279911,19
38	707329,71	4279834,46
39	707326,38	4279836,84
40	707318,36	4279829,53
41	707320,41	4279826,00
42	707295,11	4279802,97
1	707300,50	4279797,05
38:03:010105:1182:ЗУ38		
1	706893,69	4279426,98
2	706899,02	4279431,84
3	706940,96	4279470,00
4	707137,70	4279648,93
5	707188,75	4279695,38
6	707242,07	4279743,88
7	707236,01	4279750,54
8	707257,46	4279770,06
9	707263,54	4279763,40
10	707279,04	4279777,52
11	707273,64	4279783,44
12	707264,79	4279775,38
13	707258,07	4279782,77
14	707223,30	4279751,14
15	707229,97	4279743,81
16	706888,33	4279432,92
1	706893,69	4279426,98
38:03:010105:1182:ЗУ39		
1	706704,51	4279257,58
2	706708,48	4279261,21
3	706710,19	4279260,05
4	706775,03	4279319,03
5	706798,27	4279340,18
6	706792,22	4279346,81
7	706813,67	4279366,35
8	706819,73	4279359,71
9	706872,25	4279407,46
10	706866,85	4279413,38
11	706821,00	4279371,67
12	706814,27	4279379,07
13	706779,51	4279347,44
14	706786,23	4279340,05
15	706720,95	4279280,65
16	706700,47	4279262,01
1	706704,51	4279257,58
38:03:010105:1182:ЗУ40		
1	706654,79	4279209,67
2	706691,06	4279242,65
3	706685,67	4279248,54
4	706649,41	4279215,55
1	706654,79	4279209,67
38:03:010105:1182:ЗУ41		
1	706486,89	4279056,93
2	706566,10	4279128,98
3	706614,72	4279173,23
4	706609,36	4279179,11
5	706560,74	4279134,88
6	706481,51	4279062,85
1	706486,89	4279056,93
38:03:010105:1182:ЗУ42		
1	706079,99	4278686,99
2	706150,51	4278751,16
3	706301,58	4278888,50
4	706305,54	4278892,10
5	706354,45	4278936,56
6	706348,42	4278943,21
7	706369,89	4278962,70
8	706375,92	4278956,05
9	706465,42	4279037,43
10	706460,04	4279043,34
11	706377,19	4278968,01
12	706370,47	4278975,41
13	706335,69	4278943,79
14	706342,42	4278936,39
15	706074,63	4278692,87
1	706079,99	4278686,99
38:03:010105:1182:ЗУ43		
1	705710,29	4278350,39
2	705713,06	4278352,90
3	705861,20	4278487,85
4	705910,61	4278532,86
5	705904,54	4278539,51
6	705925,99	4278559,05
7	705932,04	4278552,39
8	705995,27	4278611,71
9	705994,03	4278615,28
10	706003,32	4278620,89
11	706005,03	4278619,07
12	706058,52	4278667,46
13	706053,16	4278673,34
14	705998,46	4278623,60
15	705995,12	4278625,99
16	705987,10	4278618,68
17	705989,16	4278615,14
18	705933,33	4278564,37
19	705926,61	4278571,75
20	705891,85	4278540,13
21	705898,59	4278532,72
22	705704,97	4278356,25
23	705709,64	4278351,10
1	705710,29	4278350,39
38:03:010105:1182:ЗУ44		
1	705340,93	4278013,46
2	705423,86	4278089,16
3	705467,22	4278128,72
4	705461,16	4278135,38
5	705482,57	4278154,90
6	705488,62	4278148,24
7	705562,23	4278215,38

8	705583,32	4278234,61
9	705688,87	4278330,82
10	705683,52	4278336,69
11	705489,89	4278160,22
12	705483,13	4278167,63
13	705448,43	4278135,94
14	705455,18	4278128,55
15	705335,58	4278019,32
1	705340,93	4278013,46
38:03:010105:1182:ЗУ45		
1	705100,39	4277793,74
2	705122,42	4277813,88
3	705149,03	4277838,19
4	705207,67	4277891,77
5	705319,53	4277993,90
6	705314,15	4277999,75
7	705286,66	4277974,64
8	705149,27	4277849,16
9	705100,64	4277804,76
1	705100,39	4277793,74
38:03:010105:1182:ЗУ46		
1	705227,91	4270563,40
2	705235,85	4270564,06
3	705229,11	4270633,87
4	705227,71	4270633,72
5	705220,18	4270632,97
6	705217,35	4270661,86
7	705226,34	4270662,73
8	705218,55	4270743,36
9	705213,34	4270797,22
10	705160,97	4270877,05
11	705056,21	4271030,49
12	705028,32	4271071,29
13	705020,88	4271066,25
14	705004,54	4271090,21
15	705011,95	4271095,28
16	704977,70	4271145,43
17	704925,73	4271221,51
18	704893,42	4271268,80
19	704873,98	4271297,24
20	704874,30	4271282,58
21	704926,08	4271206,80
22	705000,28	4271098,19
23	704992,02	4271092,55
24	705018,53	4271053,74
25	705026,79	4271059,39
26	705137,21	4270897,69
27	705154,33	4270872,61

28	705185,54	4270825,03
29	705178,02	4270820,09
30	705193,92	4270795,85
31	705201,45	4270800,78
32	705205,58	4270794,49
33	705217,51	4270670,92
34	705207,54	4270669,96
35	705212,06	4270623,18
36	705222,03	4270624,14
1	705227,91	4270563,40
38:03:010105:1182:ЗУ47		
1	705271,35	4270114,58
2	705279,28	4270115,34
3	705264,64	4270266,23
4	705264,53	4270267,46
5	705260,46	4270267,91
6	705259,42	4270278,73
7	705263,31	4270279,99
8	705256,91	4270346,11
9	705256,51	4270350,19
10	705246,06	4270458,63
11	705238,13	4270457,87
12	705255,32	4270280,18
13	705251,42	4270278,94
14	705252,47	4270268,14
15	705256,53	4270267,67
1	705271,35	4270114,58
38:03:010105:1182:ЗУ48		
1	705324,49	4269567,20
2	705332,42	4269567,98
3	705323,30	4269661,85
4	705314,18	4269755,61
5	705311,52	4269783,00
6	705301,80	4269883,04
7	705288,55	4270020,06
8	705286,95	4270036,71
9	705277,97	4270035,81
10	705275,16	4270064,69
11	705284,13	4270065,55
12	705282,08	4270086,50
13	705274,15	4270085,70
14	705275,30	4270073,77
15	705265,34	4270072,80
16	705269,87	4270026,02
17	705279,84	4270026,99
1	705324,49	4269567,20
38:03:010105:1182:ЗУ49		
1	705372,91	4269069,59

2	705380,88	4269070,35
3	705376,39	4269116,32
4	705373,33	4269147,66
5	705372,94	4269151,66
6	705353,17	4269354,86
7	705344,94	4269439,55
8	705335,96	4269438,72
9	705333,14	4269467,60
10	705342,11	4269468,43
11	705337,67	4269513,97
12	705335,22	4269539,09
13	705327,29	4269538,32
14	705333,28	4269476,62
15	705323,33	4269475,65
16	705327,87	4269428,88
17	705337,83	4269429,84
1	705372,91	4269069,59
38:03:010105:1182:ЗУ50		
1	705421,30	4268571,98
2	705429,26	4268572,74
3	705403,05	4268842,45
4	705394,11	4268841,56
5	705391,30	4268870,44
6	705400,24	4268871,30
7	705389,52	4268981,38
8	705383,67	4269041,51
9	705375,72	4269040,70
10	705391,42	4268879,49
11	705381,47	4268878,53
12	705386,01	4268831,62
13	705395,98	4268832,65
1	705421,30	4268571,98
38:03:010105:1182:ЗУ51		
1	705469,57	4268074,36
2	705477,59	4268075,13
3	705471,18	4268141,16
4	705461,07	4268245,29
5	705452,13	4268244,41
6	705449,26	4268273,29
7	705458,26	4268274,17
8	705454,56	4268312,18
9	705454,18	4268316,17
10	705443,18	4268429,44
11	705432,08	4268543,89
12	705424,11	4268543,11
13	705434,83	4268432,68
14	705433,68	4268431,27
15	705429,94	4268426,72

16	705427,41	4268423,64
17	705379,14	4268418,97
18	705384,61	4268362,34
19	705391,41	4268363,00
20	705394,80	4268328,76
21	705431,41	4268332,39
22	705431,64	4268330,14
23	705435,61	4268330,53
24	705439,06	4268295,49
25	705445,05	4268234,68
26	705453,83	4268235,55
1	705469,57	4268074,36
38:03:010105:1182:ЗУ52		
1	706593,20	4267590,41
2	706605,20	4267591,29
3	706602,87	4267614,85
4	706592,87	4267614,68
5	706584,06	4267615,63
6	706577,20	4267617,99
7	706561,14	4267625,47
8	706551,81	4267630,11
9	706543,37	4267634,64
10	706526,03	4267644,64
11	706508,11	4267653,54
12	706489,86	4267661,78
13	706472,80	4267672,33
14	706448,34	4267683,80
15	706438,35	4267687,33
16	706426,70	4267692,02
17	706419,68	4267695,87
18	706412,05	4267698,53
19	706400,72	4267707,10
20	706391,16	4267712,55
21	706387,78	4267714,71
22	706383,79	4267717,88
23	706379,47	4267720,40
24	706366,25	4267727,49
25	706348,81	4267737,30
26	706344,72	4267740,28
27	706330,71	4267745,84
28	706319,53	4267749,27
29	706311,71	4267752,65
30	706293,91	4267761,76
31	706286,62	4267765,09
32	706277,71	4267769,63
33	706275,73	4267770,15
34	706264,50	4267775,58
35	706257,71	4267778,84

36	706246,38	4267783,06
37	706239,79	4267787,73
38	706222,37	4267797,57
39	706209,17	4267804,70
40	706205,11	4267807,74
41	706203,45	4267808,88
42	706196,19	4267812,25
43	706189,20	4267820,40
44	706183,25	4267829,05
45	706174,29	4267822,89
46	706154,46	4267833,87
47	706151,81	4267835,27
48	706146,24	4267837,56
49	706144,96	4267845,04
50	706138,69	4267853,40
51	706130,48	4267846,88
52	706112,61	4267857,42
53	706101,04	4267869,35
54	706094,26	4267877,37
55	706086,32	4267870,66
56	706069,50	4267878,55
57	706063,42	4267882,03
58	706049,76	4267899,12
59	706027,78	4267900,18
60	706019,17	4267905,29
61	706006,28	4267923,02
62	705992,37	4267918,77
63	705967,07	4267930,82
64	705968,05	4267936,75
65	705962,20	4267945,47
66	705940,55	4267949,18
67	705936,26	4267951,76
68	705927,41	4267956,57
69	705925,24	4267959,83
70	705921,37	4267969,60
71	705905,17	4267967,84
72	705900,68	4267970,03
73	705897,78	4267970,96
74	705886,31	4267975,84
75	705878,95	4267983,28
76	705872,53	4267991,59
77	705864,15	4267985,13
78	705850,44	4267992,62
79	705842,02	4267995,93
80	705834,77	4268003,97
81	705829,88	4268013,25
82	705819,24	4268007,93
83	705796,91	4268019,71

84	705779,45	4268029,49
85	705761,53	4268038,36
86	705743,80	4268047,62
87	705715,38	4268063,26
88	705708,63	4268066,67
89	705699,60	4268070,98
90	705696,32	4268072,66
91	705690,94	4268076,01
92	705681,94	4268081,90
93	705675,77	4268086,71
94	705666,32	4268095,77
95	705664,62	4268097,12
96	705656,93	4268109,36
97	705652,31	4268118,07
98	705648,03	4268121,57
99	705645,16	4268128,82
100	705642,77	4268135,67
101	705636,82	4268147,00
102	705630,42	4268160,57
103	705620,37	4268181,81
104	705616,58	4268189,42
105	705614,43	4268195,04
106	705613,65	4268196,89
107	705610,34	4268200,84
108	705604,98	4268209,35
109	705605,06	4268214,95
110	705600,71	4268223,95
111	705595,99	4268227,22
112	705590,80	4268241,37
113	705584,67	4268252,84
114	705583,44	4268254,47
115	705581,80	4268259,23
116	705574,80	4268272,51
117	705569,99	4268282,40
118	705566,44	4268289,33
119	705559,52	4268305,76
120	705558,33	4268308,97
121	705555,44	4268314,89
122	705547,99	4268327,08
123	705543,81	4268335,46
124	705533,66	4268345,54
125	705518,06	4268356,29
126	705513,73	4268358,25
127	705501,01	4268361,93
128	705498,70	4268362,29
129	705498,06	4268369,09
130	705497,10	4268369,25
131	705496,11	4268369,38

132	705495,11	4268369,51
133	705494,11	4268369,62
134	705493,11	4268369,71
135	705492,11	4268369,80
136	705491,11	4268369,87
137	705490,38	4268369,90
138	705488,11	4268370,00
139	705483,31	4268370,01
140	705486,69	4268335,03
141	705486,86	4268335,02
142	705491,33	4268334,72
143	705493,78	4268334,30
144	705495,04	4268334,09
145	705495,70	4268333,94
146	705496,14	4268333,84
147	705496,51	4268333,74
148	705497,24	4268333,55
149	705498,18	4268333,29
150	705498,83	4268335,68
151	705499,13	4268337,28
152	705504,01	4268335,11
153	705506,67	4268333,54
154	705516,08	4268325,93
155	705521,75	4268319,04
156	705525,64	4268314,14
157	705532,89	4268304,01
158	705537,60	4268295,18
159	705544,63	4268280,15
160	705548,02	4268271,79
161	705552,47	4268261,73
162	705555,81	4268255,01
163	705559,31	4268248,38
164	705561,18	4268243,73
165	705565,97	4268229,38
166	705567,98	4268224,80
167	705573,02	4268216,13
168	705569,52	4268208,89
169	705573,87	4268199,89
170	705581,20	4268197,87
171	705583,63	4268187,95
172	705584,94	4268183,03
173	705586,09	4268181,36
174	705594,04	4268170,77
175	705604,45	4268153,58
176	705607,22	4268149,37
177	705613,05	4268135,53
178	705619,12	4268124,25
179	705622,18	4268120,19

180	705627,94	4268111,87
181	705624,63	4268104,71
182	705629,08	4268095,55
183	705642,90	4268080,49
184	705644,70	4268077,56
185	705661,31	4268065,11
186	705669,99	4268060,08
187	705676,44	4268056,05
188	705679,95	4268054,84
189	705688,75	4268050,08
190	705697,79	4268045,79
191	705704,48	4268042,24
192	705715,62	4268036,74
193	705733,40	4268027,57
194	705751,29	4268018,63
195	705768,99	4268009,32
196	705805,31	4267990,93
197	705810,10	4267987,92
198	705815,36	4267976,90
199	705824,85	4267981,68
200	705832,59	4267977,75
201	705840,91	4267974,25
202	705846,94	4267970,68
203	705854,13	4267965,64
204	705857,70	4267953,96
205	705867,58	4267956,79
206	705875,66	4267954,37
207	705886,19	4267948,61
208	705893,92	4267946,15
209	705898,60	4267942,95
210	705901,74	4267931,15
211	705911,83	4267933,78
212	705924,35	4267928,81
213	705928,74	4267926,42
214	705942,88	4267919,61
215	705942,59	4267909,05
216	705953,09	4267908,76
217	705957,59	4267912,54
218	705964,70	4267908,88
219	705982,27	4267899,32
220	705986,95	4267895,97
221	705990,32	4267884,24
222	706000,41	4267887,13
223	706008,50	4267884,74
224	706017,27	4267879,93
225	706031,43	4267873,14
226	706030,67	4267862,33
227	706052,79	4267861,55

228	706059,00	4267858,32
229	706066,14	4267843,84
230	706083,89	4267834,63
231	706101,82	4267836,62
232	706106,04	4267833,91
233	706120,13	4267817,64
234	706125,46	4267814,88
235	706136,91	4267819,58
236	706145,15	4267815,93
237	706159,18	4267807,14
238	706155,24	4267798,46
239	706172,99	4267789,25
240	706186,36	4267793,31
241	706193,73	4267790,14
242	706199,94	4267786,92
243	706208,98	4267771,77
244	706231,67	4267772,07
245	706238,92	4267768,68
246	706249,02	4267762,10
247	706253,65	4267759,27
248	706252,51	4267748,68
249	706262,94	4267747,55
250	706268,63	4267752,13
251	706277,02	4267746,59
252	706281,35	4267744,07
253	706284,26	4267743,17
254	706297,60	4267735,49
255	706299,44	4267723,77
256	706309,83	4267725,25
257	706319,47	4267724,19
258	706342,90	4267713,76
259	706342,83	4267712,45
260	706347,68	4267701,25
261	706357,31	4267705,42
262	706369,01	4267700,25
263	706373,38	4267697,82
264	706377,94	4267695,75
265	706387,04	4267691,24
266	706388,31	4267678,33
267	706398,73	4267679,66
268	706403,64	4267682,33
269	706408,63	4267678,91
270	706417,63	4267674,55
271	706431,03	4267665,68
272	706435,40	4267654,28
273	706443,69	4267657,45
274	706461,17	4267649,90
275	706476,01	4267642,05

276	706478,30	4267632,04
277	706488,53	4267634,38
278	706491,21	4267634,95
279	706503,81	4267627,88
280	706513,32	4267622,32
281	706520,34	4267619,01
282	706523,67	4267608,67
283	706533,66	4267611,88
284	706541,02	4267609,30
285	706549,72	4267604,38
286	706569,84	4267594,60
287	706580,39	4267591,76
1	706593,20	4267590,41
38:03:010105:1182:ЗУ53		
1	706757,44	4267591,30
2	706752,13	4267644,95
3	706740,85	4267630,04
4	706739,13	4267629,52
5	706731,16	4267628,85
6	706710,91	4267630,42
7	706702,02	4267628,87
8	706691,29	4267625,55
9	706671,55	4267621,90
10	706651,77	4267618,73
11	706642,74	4267617,71
12	706644,84	4267596,48
13	706653,83	4267597,32
14	706693,72	4267600,35
15	706704,59	4267602,19
16	706713,57	4267602,85
17	706733,17	4267605,48
18	706741,33	4267606,66
1	706757,44	4267591,30
38:03:010105:1182:ЗУ54		
1	705518,20	4267576,75
2	705526,16	4267577,53
3	705519,21	4267648,18
4	705510,26	4267647,28
5	705509,99	4267649,98
6	705507,42	4267676,16
7	705516,37	4267677,04
8	705508,49	4267757,65
9	705498,26	4267862,15
10	705489,48	4267952,38
11	705485,45	4267952,85
12	705484,38	4267963,64
13	705488,28	4267964,89
14	705480,39	4268046,27

15	705472,38	4268045,48
16	705480,14	4267965,96
17	705476,29	4267964,73
18	705477,33	4267953,93
19	705481,36	4267953,47
20	705507,55	4267685,22
21	705497,59	4267684,25
22	705502,14	4267637,47
23	705512,13	4267638,45
1	705518,20	4267576,75
38:03:010105:1182:ЗУ55		
1	705581,22	4266936,22
2	705583,13	4266936,89
3	705589,10	4266937,71
4	705582,09	4267008,94
5	705577,94	4267051,11
6	705568,99	4267050,22
7	705568,46	4267055,55
8	705566,14	4267079,08
9	705575,10	4267079,97
10	705561,41	4267219,08
11	705537,98	4267457,12
12	705528,99	4267548,65
13	705521,04	4267547,88
14	705559,78	4267153,67
15	705566,25	4267088,14
16	705556,29	4267087,15
17	705560,92	4267040,38
18	705570,85	4267041,37
1	705581,22	4266936,22
38:03:010105:1182:ЗУ56		
1	705616,16	4266581,64
2	705624,11	4266582,42
3	705623,78	4266585,75
4	705606,35	4266762,53
5	705602,91	4266797,47
6	705592,54	4266902,83
7	705588,51	4266902,29
8	705587,96	4266906,48
9	705584,20	4266905,97
1	705616,16	4266581,64
38:03:010105:1182:ЗУ57		
1	705631,26	4266509,71
2	705626,95	4266553,56
3	705619,00	4266552,77
4	705622,96	4266512,59
1	705631,26	4266509,71
38:03:010105:1182:ЗУ58		

1	705633,39	4266488,10
2	705632,79	4266494,14
3	705629,23	4266496,04
4	705620,17	4266500,09
5	705620,64	4266495,11
6	705624,72	4266494,64
7	705624,98	4266492,04
1	705633,39	4266488,10
38:03:010105:1182:ЗУ59		
1	705665,15	4266084,08
2	705673,11	4266084,86
3	705666,51	4266151,60
4	705666,11	4266155,60
5	705665,01	4266166,81
6	705644,36	4266376,72
7	705636,95	4266451,99
8	705636,75	4266454,05
9	705627,80	4266453,16
10	705624,95	4266482,02
11	705627,09	4266482,24
12	705615,36	4266487,72
13	705619,72	4266443,33
14	705629,68	4266444,31
1	705665,15	4266084,08
38:03:010105:1182:ЗУ60		
1	705714,16	4265586,54
2	705722,09	4265587,31
3	705721,70	4265591,32
4	705700,98	4265801,65
5	705694,77	4265852,78
6	705694,29	4265856,77
7	705693,18	4265856,76
8	705686,60	4265856,11
9	705686,53	4265856,66
10	705683,77	4265884,99
11	705692,31	4265885,83
12	705691,96	4265889,35
13	705679,62	4266017,93
14	705675,96	4266056,01
15	705667,99	4266055,21
16	705683,86	4265894,01
17	705673,91	4265893,03
18	705678,52	4265846,26
19	705688,47	4265847,24
1	705714,16	4265586,54
38:03:010105:1182:ЗУ61		
1	705763,16	4265088,98
2	705771,13	4265089,77

3	705766,69	4265134,76
4	705763,60	4265166,10
5	705761,96	4265182,69
6	705754,36	4265259,93
7	705745,41	4265259,04
8	705742,56	4265287,89
9	705751,51	4265288,78
10	705742,68	4265378,44
11	705724,99	4265557,81
12	705723,20	4265558,27
13	705715,99	4265557,56
14	705714,95	4265568,05
15	705712,05	4265567,14
16	705713,10	4265556,34
17	705717,17	4265555,87
18	705742,68	4265296,96
19	705732,72	4265295,98
20	705737,33	4265249,21
21	705747,29	4265250,19
22	705757,78	4265143,57
1	705763,16	4265088,98
38:03:010105:1182:ЗУ62		
1	705812,06	4264591,43
2	705820,07	4264592,24
3	705813,41	4264660,03
4	705813,14	4264662,84
5	705804,20	4264661,97
6	705801,36	4264690,87
7	705810,31	4264691,71
8	705808,21	4264713,02
9	705802,38	4264772,33
10	705799,34	4264803,31
11	705784,46	4264954,61
12	705779,59	4265003,95
13	705773,98	4265060,90
14	705772,16	4265060,71
15	705766,00	4265060,11
16	705801,47	4264699,89
17	705791,50	4264698,91
18	705796,11	4264652,14
19	705806,03	4264653,12
1	705812,06	4264591,43
38:03:010105:1182:ЗУ63		
1	705909,32	4263596,25
2	705917,28	4263597,03
3	705909,71	4263674,53
4	705893,08	4263844,44
5	705889,93	4263876,65

6	705884,07	4263936,38
7	705877,56	4264003,12
8	705872,17	4264058,39
9	705871,78	4264062,39
10	705871,45	4264065,78
11	705862,51	4264064,89
12	705859,71	4264093,76
13	705868,64	4264094,65
14	705867,57	4264105,56
15	705855,47	4264229,64
16	705849,50	4264290,61
17	705842,00	4264357,98
18	705838,91	4264358,33
19	705838,47	4264362,72
20	705837,84	4264369,15
21	705840,78	4264370,08
22	705822,91	4264563,34
23	705814,88	4264562,55
24	705833,73	4264369,64
25	705829,88	4264368,42
26	705830,93	4264357,62
27	705834,95	4264357,15
28	705859,81	4264102,80
29	705849,86	4264101,83
30	705854,42	4264055,06
31	705864,38	4264056,03
32	705882,54	4263870,11
1	705909,32	4263596,25
38:03:010105:1182:ЗУ64		
1	705957,99	4263098,70
2	705965,94	4263099,44
3	705962,89	4263130,79
4	705959,91	4263161,17
5	705942,54	4263338,59
6	705934,28	4263423,05
7	705929,81	4263468,65
8	705920,87	4263467,78
9	705918,05	4263496,64
10	705926,99	4263497,51
11	705920,11	4263568,17
12	705912,14	4263567,38
13	705918,17	4263505,70
14	705908,21	4263504,72
15	705912,79	4263457,95
16	705922,73	4263458,92
17	705946,80	4263212,96
1	705957,99	4263098,70
38:03:010105:1182:ЗУ65		

1	706006,61	4262601,08
2	706014,60	4262601,87
3	706012,76	4262620,57
4	705999,26	4262758,60
5	705996,98	4262781,98
6	705988,23	4262871,53
7	705979,28	4262870,67
8	705976,45	4262899,53
9	705985,42	4262900,43
10	705973,14	4263026,06
11	705968,79	4263070,57
12	705960,81	4263069,79
13	705976,58	4262908,58
14	705966,62	4262907,61
15	705971,20	4262860,84
16	705981,13	4262861,81
1	706006,61	4262601,08
38:03:010105:1182:ЗУ66		
1	706156,71	4262129,21
2	706163,49	4262133,40
3	706151,39	4262152,90
4	706114,28	4262212,73
5	706110,18	4262219,34
6	706083,18	4262262,87
7	706045,54	4262323,58
8	706032,82	4262322,34
9	706030,00	4262351,21
10	706038,87	4262352,06
11	706017,74	4262559,55
12	706014,67	4262559,91
13	706013,61	4262570,73
14	706016,58	4262571,67
15	706016,48	4262572,88
16	706009,43	4262572,21
17	706010,38	4262562,40
18	706006,49	4262561,16
19	706007,53	4262550,36
20	706011,60	4262549,89
21	706030,13	4262360,26
22	706020,18	4262359,29
23	706024,74	4262312,51
24	706041,96	4262314,19
1	706156,71	4262129,21
38:03:010105:1182:ЗУ67		
1	706420,30	4261704,36
2	706427,11	4261708,61
3	706348,53	4261835,15
4	706336,90	4261853,88

5	706329,29	4261849,10
6	706314,00	4261873,75
7	706321,64	4261878,51
8	706269,10	4261963,19
9	706247,29	4261998,34
10	706178,78	4262108,76
11	706172,01	4262104,56
12	706310,10	4261881,94
13	706301,59	4261876,67
14	706326,37	4261836,75
15	706334,87	4261842,01
1	706420,30	4261704,36
38:03:010105:1182:ЗУ68		
1	706694,31	4261262,47
2	706701,24	4261266,73
3	706701,02	4261267,09
4	706653,28	4261344,09
5	706645,64	4261339,36
6	706630,34	4261364,01
7	706638,01	4261368,72
8	706571,93	4261475,29
9	706556,38	4261500,36
10	706443,16	4261682,76
11	706442,43	4261683,96
12	706435,60	4261679,71
13	706588,34	4261433,59
14	706626,46	4261372,18
15	706617,95	4261366,90
16	706642,74	4261326,96
17	706651,18	4261332,20
1	706694,31	4261262,47
38:03:010105:1182:ЗУ69		
1	707210,29	4260429,41
2	707217,12	4260433,61
3	707189,05	4260478,89
4	707170,94	4260508,12
5	707112,04	4260603,07
6	707052,81	4260654,74
7	707040,49	4260665,48
8	707036,44	4260669,02
9	707026,33	4260677,84
10	706977,48	4260720,48
11	706957,59	4260737,83
12	706952,06	4260742,66
13	706958,22	4260765,29
14	706974,43	4260824,67
15	706954,26	4260857,76
16	706933,95	4260891,08

17	706928,70	4260899,60
18	706877,74	4260982,24
19	706873,63	4260988,85
20	706864,12	4261004,15
21	706858,82	4261012,69
22	706820,55	4261074,36
23	706783,46	4261134,15
24	706720,96	4261234,92
25	706716,86	4261241,52
26	706716,50	4261242,09
27	706709,57	4261237,79
28	706933,76	4260875,28
29	706947,58	4260852,91
30	706939,92	4260848,18
31	706955,17	4260823,51
32	706962,82	4260828,24
33	706965,80	4260823,43
34	706949,67	4260764,30
35	706940,99	4260766,67
36	706933,36	4260738,70
37	706949,47	4260734,30
38	707077,62	4260622,49
39	707071,70	4260615,71
40	707093,55	4260596,64
41	707099,47	4260603,42
42	707105,87	4260597,84
43	707168,53	4260496,77
1	707210,29	4260429,41
38:03:010105:1182:ЗУ70		
1	707473,63	4260004,42
2	707480,44	4260008,64
3	707469,97	4260025,51
4	707380,95	4260169,21
5	707378,16	4260169,03
6	707376,74	4260175,27
7	707374,50	4260178,25
8	707369,09	4260179,07
9	707368,58	4260187,15
10	707292,96	4260311,06
11	707285,06	4260323,99
12	707277,42	4260319,26
13	707262,15	4260343,91
14	707269,79	4260348,64
15	707232,41	4260408,97
16	707225,60	4260404,74
17	707258,25	4260352,07
18	707249,74	4260346,80
19	707274,51	4260306,85

20	707283,01	4260312,12
21	707363,65	4260181,95
22	707360,71	4260179,11
23	707366,42	4260169,89
24	707370,27	4260171,27
1	707473,63	4260004,42
38:03:010105:1182:ЗУ71		
1	707736,85	4259579,36
2	707743,61	4259583,55
3	707623,03	4259778,41
4	707601,01	4259813,97
5	707593,39	4259809,25
6	707578,09	4259833,87
7	707585,74	4259838,61
8	707537,65	4259916,26
9	707495,71	4259983,96
10	707488,91	4259979,75
11	707548,63	4259883,34
12	707574,21	4259842,06
13	707565,71	4259836,79
14	707590,46	4259796,84
15	707598,96	4259802,11
1	707736,85	4259579,36
38:03:010105:1182:ЗУ72		
1	707936,92	4259271,35
2	707916,79	4259303,86
3	707909,15	4259299,11
4	707896,21	4259320,00
5	707893,90	4259323,77
6	707901,53	4259328,51
7	707767,08	4259545,61
8	707758,87	4259558,87
9	707752,12	4259554,70
10	707890,00	4259331,95
11	707881,49	4259326,68
12	707906,23	4259286,71
13	707914,74	4259291,98
14	707930,12	4259267,14
1	707936,92	4259271,35
38:03:010105:1182:ЗУ73		
1	708394,30	4258517,57
2	708482,41	4258374,64
3	708521,38	4258311,58
4	708512,86	4258306,32
5	708537,57	4258266,34
6	708546,06	4258271,59
7	708611,46	4258165,73
8	708788,84	4257878,57

9	708795,65	4257882,77
10	708753,88	4257950,30
11	708684,03	4258063,45
12	708567,02	4258252,90
13	708548,16	4258283,45
14	708540,51	4258278,73
15	708525,25	4258303,39
16	708532,92	4258308,14
17	708494,04	4258371,10
18	708488,79	4258379,60
19	708487,16	4258382,24
20	708484,76	4258385,72
21	708481,66	4258385,66
22	708480,48	4258391,92
23	708478,34	4258395,02
24	708472,98	4258396,05
25	708472,81	4258403,98
26	708461,98	4258422,98
27	708409,42	4258508,06
28	708404,15	4258516,56
29	708400,95	4258521,70
1	708394,30	4258517,57
38:03:010105:1182:ЗУ74		
1	709051,73	4257453,30
2	709058,48	4257457,47
3	709045,35	4257478,68
4	709019,88	4257519,84
5	708963,26	4257611,38
6	708958,01	4257619,88
7	708943,81	4257642,86
8	708878,08	4257749,28
9	708863,42	4257773,02
10	708855,79	4257768,29
11	708840,54	4257792,95
12	708848,17	4257797,70
13	708828,00	4257830,40
14	708810,89	4257858,09
15	708804,10	4257853,88
16	708836,67	4257801,15
17	708828,15	4257795,88
18	708852,84	4257755,90
19	708861,35	4257761,15
1	709051,73	4257453,30
38:03:010105:1182:ЗУ75		
1	709223,89	4257174,74
2	709230,71	4257178,96
3	709224,45	4257189,09
4	709219,26	4257196,55

5	709218,37	4257196,43
6	709217,48	4257199,11
7	709213,16	4257205,30
8	709208,40	4257205,58
9	709206,73	4257216,30
10	709207,49	4257216,59
11	709180,92	4257259,57
12	709178,96	4257262,73
13	709171,31	4257258,00
14	709156,06	4257282,67
15	709163,71	4257287,40
16	709151,05	4257307,88
17	709073,74	4257432,79
18	709066,99	4257428,61
19	709152,17	4257290,86
20	709143,66	4257285,59
21	709168,39	4257245,61
22	709176,81	4257250,82
23	709202,72	4257208,95
24	709199,77	4257206,11
25	709205,48	4257196,89
26	709209,33	4257198,26
1	709223,89	4257174,74
38:03:010105:1182:ЗУ76		
1	709110,44	4257120,11
2	709110,32	4257128,47
3	708958,03	4257173,11
4	708933,56	4257180,28
5	708926,32	4257192,01
6	708910,02	4257218,37
7	708900,68	4257212,56
8	708903,86	4257207,46
9	708908,09	4257210,10
10	708918,07	4257193,94
11	708913,82	4257191,29
12	708916,99	4257186,20
13	708921,23	4257188,84
14	708931,21	4257172,67
15	708926,96	4257170,02
16	708930,13	4257164,93
17	708934,36	4257167,57
18	708944,35	4257151,40
19	708940,09	4257148,75
20	708943,27	4257143,66
21	708952,60	4257149,48
22	708939,85	4257170,10
23	708964,35	4257162,92
1	709110,44	4257120,11

38:03:010105:1182:ЗУ77		
1	709239,14	4257150,09
2	709245,95	4257154,30
3	709232,81	4257175,56
4	709225,99	4257171,34
1	709239,14	4257150,09
38:03:010105:1182:ЗУ78		
1	709248,63	4257067,90
2	709236,21	4257087,88
3	709237,20	4257091,29
4	709160,56	4257113,75
5	709160,68	4257105,39
6	709231,09	4257084,75
7	709245,86	4257061,01
8	709245,86	4257061,00
9	709246,68	4257059,68
10	709243,00	4257044,08
11	709248,62	4257042,75
12	709246,78	4257041,61
13	709249,26	4257041,07
14	709249,80	4257042,30
15	709253,72	4257046,01
16	709257,43	4257048,19
17	709255,88	4257050,76
18	709254,45	4257053,47
19	709253,71	4257056,39
20	709253,66	4257060,04
21	709254,35	4257063,39
22	709255,53	4257066,10
23	709256,47	4257067,37
24	709254,06	4257071,26
25	709249,67	4257072,30
1	709248,63	4257067,90
38:03:010105:1182:ЗУ79		
1	709267,37	4256992,71
2	709256,78	4256986,17
3	709261,02	4256979,31
4	709253,47	4256974,66
5	709258,84	4256965,96
6	709258,96	4256965,77
7	709238,23	4256952,97
8	709253,84	4256953,20
9	709255,82	4256954,42
10	709254,83	4256953,22
11	709265,31	4256953,37
12	709266,06	4256954,27
13	709266,61	4256953,39
14	709272,07	4256953,47

15	709272,15	4256948,13
16	709290,53	4256959,53
17	709269,30	4256993,89
1	709267,37	4256992,71
38:03:010105:1182:ЗУ80		
1	709292,93	4256956,31
2	709272,60	4256943,70
3	709273,97	4256941,48
4	709284,59	4256948,05
5	709289,89	4256939,45
6	709301,45	4256946,65
7	709299,43	4256948,11
1	709292,93	4256956,31
38:03:010105:1182:ЗУ81		
1	709338,60	4256934,99
2	709328,95	4256934,92
3	709321,90	4256936,40
4	709328,69	4256925,38
5	709334,17	4256916,51
6	709335,75	4256913,94
7	709341,89	4256904,00
8	709341,13	4256900,72
9	709340,28	4256897,03
10	709343,00	4256892,69
11	709352,60	4256898,65
12	709352,95	4256902,16
13	709354,72	4256909,00
14	709346,40	4256922,42
1	709338,60	4256934,99
38:03:010105:1182:ЗУ82		
1	709302,24	4256867,38
2	709282,46	4256899,44
3	709272,64	4256915,35
4	709272,81	4256903,47
5	709270,61	4256903,43
6	709273,91	4256898,07
7	709294,86	4256864,12
8	709295,45	4256863,17
1	709302,24	4256867,38
38:03:010105:1182:ЗУ83		
1	709289,50	4256859,48
2	709265,67	4256898,11
3	709262,45	4256903,31
4	709253,16	4256903,17
5	709254,97	4256900,22
6	709282,71	4256855,26
1	709289,50	4256859,48
38:03:010105:1182:ЗУ84		

1	709352,49	4256889,16
2	709347,24	4256885,89
3	709352,60	4256877,29
4	709355,34	4256876,65
5	709353,70	4256881,40
6	709352,53	4256888,11
1	709352,49	4256889,16
38:03:010105:1182:ЗУ85		
1	709378,49	4256836,89
2	709359,58	4256867,77
3	709356,21	4256874,14
4	709356,08	4256874,50
5	709350,88	4256871,26
6	709364,89	4256848,79
7	709371,40	4256838,35
8	709374,04	4256834,11
1	709378,49	4256836,89
38:03:010105:1182:ЗУ86		
1	709443,31	4256739,87
2	709522,96	4256764,53
3	709509,88	4256768,90
4	709492,64	4256763,50
5	709488,28	4256762,13
6	709481,76	4256772,70
7	709452,18	4256763,55
8	709430,15	4256799,21
9	709425,84	4256806,18
10	709422,16	4256812,14
11	709424,82	4256813,77
12	709423,62	4256813,87
13	709419,65	4256815,46
14	709416,27	4256818,38
15	709413,62	4256822,38
16	709410,94	4256820,74
17	709407,31	4256818,89
18	709401,37	4256817,73
19	709395,14	4256818,61
20	709391,73	4256820,38
21	709364,06	4256803,31
22	709347,93	4256793,35
23	709327,38	4256826,65
24	709306,44	4256860,57
25	709299,65	4256856,35
26	709345,32	4256782,34
27	709381,17	4256804,46
28	709397,26	4256814,40
29	709398,46	4256812,45
30	709400,94	4256808,44

31	709343,04	4256772,71
32	709310,81	4256824,95
33	709293,71	4256852,66
34	709286,92	4256848,44
35	709300,32	4256826,72
36	709340,43	4256761,70
37	709405,15	4256801,63
38	709408,82	4256795,68
39	709413,14	4256788,70
1	709443,31	4256739,87
38:03:010105:1182:ЗУ87		
1	709507,22	4256882,23
2	709520,18	4256890,24
3	709516,11	4256896,83
4	709512,44	4256902,77
5	709506,51	4256899,14
6	709507,03	4256896,36
7	709507,84	4256892,02
8	709507,95	4256891,42
1	709507,22	4256882,23
38:03:010105:1182:ЗУ88		
1	709546,49	4256933,21
2	709553,29	4256937,41
3	709549,62	4256943,36
4	709542,82	4256939,16
1	709546,49	4256933,21
38:03:010105:1182:ЗУ89		
1	709537,69	4256883,44
2	709573,12	4256905,29
3	709561,17	4256924,65
4	709557,51	4256930,59
5	709550,71	4256926,39
6	709554,37	4256920,44
7	709562,11	4256907,90
8	709533,48	4256890,22
1	709537,69	4256883,44
38:03:010105:1182:ЗУ90		
1	709497,77	4256858,79
2	709534,29	4256881,33
3	709530,07	4256888,12
4	709504,85	4256872,56
5	709503,11	4256867,14
1	709497,77	4256858,79
38:03:010105:1182:ЗУ91		
1	709529,51	4256766,56
2	709593,24	4256786,29
3	709588,87	4256793,34
4	709516,40	4256770,94

1	709529,51	4256766,56
38:03:010105:1182:ЗУ92		
1	709597,20	4256787,52
2	709737,34	4256830,90
3	709817,76	4256855,85
4	709820,74	4256846,24
5	709865,62	4256860,16
6	709862,66	4256869,71
7	710169,64	4256964,87
8	710180,63	4256956,47
9	710198,24	4256979,51
10	710191,09	4256984,98
11	710457,66	4257333,75
12	710464,81	4257328,29
13	710482,42	4257351,33
14	710475,27	4257356,79
15	710478,82	4257361,45
16	710637,75	4257382,73
17	710644,61	4257391,71
18	710530,09	4257376,37
19	710475,93	4257369,12
20	710405,08	4257276,42
21	710404,47	4257276,88
22	710376,78	4257240,63
23	710359,73	4257218,31
24	710356,45	4257214,01
25	710176,20	4256978,05
26	710175,60	4256977,86
27	710172,81	4256974,23
28	709980,59	4256914,63
29	709851,69	4256874,69
30	709854,35	4256866,09
31	709826,66	4256857,51
32	709826,26	4256858,78
33	709820,86	4256857,11
34	709818,56	4256864,41
35	709723,06	4256834,82
36	709592,83	4256794,56
1	709597,20	4256787,52
38:03:010105:1182:ЗУ93		
1	710643,34	4257383,48
2	710747,48	4257397,42
3	710777,11	4257401,40
4	710783,97	4257410,37
5	710650,21	4257392,46
1	710643,34	4257383,48
38:03:010105:1182:ЗУ94		
1	710839,74	4257450,40

2	710834,18	4257454,64
3	710833,42	4257455,31
4	710800,85	4257412,64
5	710789,57	4257411,12
6	710782,31	4257401,63
7	710783,44	4257393,16
8	710812,18	4257397,01
9	710810,21	4257411,73
1	710839,74	4257450,40
38:03:000000:417:ЗУ1		
1	707363,95	4291405,18
2	707376,24	4291431,46
3	707367,51	4291435,54
4	707355,21	4291409,27
1	707363,95	4291405,18
38:03:000000:417:ЗУ2		
1	707139,24	4287225,3
2	707140,64	4287254,27
3	707131,01	4287254,73
4	707129,6	4287225,75
1	707139,24	4287225,3
38:03:000000:417:ЗУ3		
1	707126,89	4286620,76
2	707132	4286643,54
3	707128,03	4286644,42
1	707126,89	4286620,76
38:03:000000:417:ЗУ4		
1	707124,06	4286645,31
2	707122,57	4286645,65
3	707116,23	4286617,36
4	707122,64	4286615,92
1	707124,06	4286645,31
38:03:000000:417:ЗУ5		
1	707104,4	4286505,05
2	707104,95	4286516,28
3	707102,53	4286516,83
4	707106,39	4286533,98
5	707096,17	4286534,48
6	707094,76	4286505,52
1	707104,4	4286505,05
38:03:000000:417:ЗУ6		
1	707143,44	4284258,7
2	707148,02	4284267,19
3	707122,49	4284280,96
4	707117,91	4284272,47
1	707143,44	4284258,7
38:03:000000:417:ЗУ7		
1	707545,35	4281905,33

2	707540,76	4281933,97
3	707531,22	4281932,44
4	707535,83	4281903,81
1	707545,35	4281905,33
38:03:000000:417:ЗУ8		
1	707603,86	4281873,56
2	707598,29	4281872,67
3	707599,87	4281870,63
4	707601,08	4281868,78
1	707603,86	4281873,56
38:03:000000:417:ЗУ9		
1	705434,62	4268434,77
2	705431,82	4268463,64
3	705422,21	4268462,7
4	705422,21	4268462,69
5	705423,18	4268452,76
6	705424,62	4268438,04
7	705425,03	4268433,84
1	705434,62	4268434,77
38:03:000000:417:ЗУ10		
1	706101,75	4262217,8
2	706086,46	4262242,45
3	706078,25	4262237,35
4	706093,57	4262212,72
1	706101,75	4262217,8
38:03:000000:417:ЗУ11		
1	708006,81	4259158,47
2	707992,22	4259182,02
3	707936,92	4259271,35
4	707930,12	4259267,14
5	707985,42	4259177,81
6	708000,01	4259154,27
1	708006,81	4259158,47
38:03:000000:417:ЗУ12		
1	708015,28	4259129,6
2	708050,88	4259072,12
3	708049,11	4259071,17
4	708053,73	4259059,24
5	708073,27	4259020,45
6	708101,23	4258978,8
7	708128,05	4258936,77
8	708151,29	4258892,46
9	708175,12	4258848,27
10	708202,71	4258806,43
11	708229,61	4258764,48
12	708257,13	4258709,4
13	708301,6	4258653,07
14	708329,09	4258611,48

15	708354,7	4258568,53
16	708376,99	4258534,84
17	708386,41	4258526,42
18	708387,82	4258527,67
19	708468,5	4258397,16
20	708465,91	4258394,67
21	708471,2	4258386,14
22	708474,58	4258387,34
23	708394,3	4258517,57
24	708390,65	4258523,47
25	708278,49	4258704,54
26	708277,64	4258704,01
27	708262,38	4258728,67
28	708263,23	4258729,2
29	708228,59	4258785,15
30	708225,01	4258789,04
31	708209,77	4258813,71
32	708205,39	4258822,63
33	708205,38	4258822,65
34	708172,62	4258875,57
35	708148,88	4258913,89
36	708057,28	4259061,85
37	708064,08	4259066,07
38	708052,33	4259085,02
39	708022,09	4259133,82
1	708015,28	4259129,6
38:03:000000:417:ЗУ13		
1	709253,63	4257071,95
2	709249,93	4257072,81
3	709249,65	4257072,3
4	709248,81	4257068,72
5	709236,6	4257087,81
6	709237,59	4257091,18
7	709237,2	4257091,29
8	709236,21	4257087,88
9	709248,63	4257067,9
10	709249,67	4257072,3
11	709254,06	4257071,26
1	709253,63	4257071,95
38:03:000000:417:ЗУ14		
1	709248,62	4257042,75
2	709243	4257044,08
3	709246,68	4257059,68
4	709245,86	4257061
5	709241,6	4257042,75
6	709246,77	4257041,62
1	709248,62	4257042,75
38:03:000000:417:ЗУ15		
1	709497,58	4256756,67
2	709469,87	4256748,09
3	709472,73	4256738,88
4	709483,09	4256742,09
5	709500,45	4256747,45
1	709497,58	4256756,67
38:03:000000:417:ЗУ16		
1	710592,89	4257376,72
2	710564,13	4257372,87
3	710565,41	4257363,31
4	710594,17	4257367,15
1	710592,89	4257376,72
38:03:010105:242:ЗУ1		
1	704295,9	4274475,65
2	704287,79	4274475,24
3	704290,02	4274430,43
4	704297,59	4274430,81
5	704297,81	4274426,8
6	704298,35	4274426,82
7	704297,75	4274438,8
8	704296,75	4274438,76
9	704295,3	4274467,72
10	704296,3	4274467,78
1	704295,9	4274475,65
38:03:010105:242:ЗУ2		
1	704338,15	4273635,11
2	704337,57	4273646,62
3	704334,12	4273645,7
4	704334,62	4273635,68
1	704338,15	4273635,11
38:03:010105:251:ЗУ1		
1	707128,02	4286644,43
2	707124,07	4286645,31
3	707122,65	4286615,92
4	707125,64	4286615,24
5	707126,88	4286620,75
1	707128,02	4286644,43
38:03:010105:251:ЗУ2		
1	709258,46	4257070,83
2	709253,65	4257071,94
3	709254,07	4257071,25
4	709258,42	4257070,23
5	709264,24	4257094,91
6	709264,05	4257094,96
1	709258,46	4257070,83
38:03:010105:251:ЗУ3		
1	709287,11	4257087,71
2	709284,2	4257092,41
3	709282,4	4257084,79
1	709287,11	4257087,71
38:03:010105:553:ЗУ1		
1	707106,4	4286533,98
2	707102,53	4286516,83
3	707104,95	4286516,29
4	707105,36	4286524,83
5	707107,4	4286533,94
1	707106,4	4286533,98
38:03:010105:553:ЗУ2		
1	708022,09	4259133,82
2	708006,81	4259158,47
3	708000,01	4259154,26
4	708015,28	4259129,61
1	708022,09	4259133,82
38:03:010105:553:ЗУ3		
1	708200,2	4258833,21
2	708194,99	4258840,92
3	708168,6	4258883,5
4	708143,31	4258926,72
5	708118,77	4258970,29
6	708092,68	4259012,87
7	708071,49	4259047,06
8	708066,55	4259059,04
9	708067,92	4259059,88
10	708064,08	4259066,07
11	708057,28	4259061,85
12	708148,88	4258913,89
13	708172,62	4258875,57
14	708205,38	4258822,65
1	708200,2	4258833,21
38:03:010105:553:ЗУ4		
1	708387,46	4258536,3
2	708381,19	4258544,53
3	708355,8	4258587,77
4	708329,24	4258630,09
5	708303,13	4258672,61
6	708273,74	4258713,14
7	708268,54	4258720,8
8	708249,75	4258757,41
9	708239,95	4258772,83
10	708228,61	4258785,13
11	708263,23	4258729,2
12	708262,38	4258728,67
13	708277,64	4258704,01
14	708278,49	4258704,54
15	708390,65	4258523,47
16	708395,98	4258526,77

1	708387,46	4258536,3
38:03:010105:555:ЗУ1		
1	704297,75	4274438,82
2	704296,3	4274467,76
3	704295,3	4274467,72
4	704296,75	4274438,76
1	704297,75	4274438,82
38:03:010105:1179:ЗУ1		
1	707816,97	4282279,75
2	707806,13	4282277,86
3	707806,83	4282273,87
4	707814,31	4282275,17
5	707814,65	4282273,26
6	707818	4282273,83
1	707816,97	4282279,75
38:03:010105:1179:ЗУ2		
1	707813,76	4282268,98
2	707810,41	4282268,4
3	707812,82	4282254,61
4	707817,74	4282255,47
5	707818,08	4282253,55
6	707821,44	4282254,14
7	707820,41	4282260,05
8	707815,48	4282259,19
1	707813,76	4282268,98
38:03:010105:1179:ЗУ3		
1	707817,21	4282249,28
2	707813,85	4282248,7
3	707816,26	4282234,91
4	707821,18	4282235,77
5	707821,52	4282233,85
6	707824,88	4282234,44
7	707823,85	4282240,35
8	707818,92	4282239,49
1	707817,21	4282249,28
38:03:010105:1179:ЗУ4		
1	707820,64	4282229,58
2	707817,29	4282229
3	707819,01	4282219,15
4	707819,7	4282215,21
5	707824,62	4282216,07
6	707824,96	4282214,15
7	707828,32	4282214,74
8	707827,28	4282220,64
9	707822,36	4282219,79
1	707820,64	4282229,58
38:03:010105:1179:ЗУ5		
1	707824,08	4282209,88
2	707820,73	4282209,3
3	707823,13	4282195,51
4	707828,06	4282196,37
5	707828,4	4282194,45
6	707831,75	4282195,04
7	707830,72	4282200,94
8	707825,79	4282200,09
1	707824,08	4282209,88
38:03:010105:1179:ЗУ6		
1	707827,52	4282190,18
2	707824,17	4282189,6
3	707826,57	4282175,81
4	707831,5	4282176,67
5	707831,84	4282174,76
6	707835,19	4282175,34
7	707834,16	4282181,24
8	707829,24	4282180,39
1	707827,52	4282190,18
38:03:010105:1179:ЗУ7		
1	707830,96	4282170,48
2	707827,6	4282169,9
3	707830,01	4282156,11
4	707834,94	4282156,97
5	707835,28	4282155,06
6	707838,63	4282155,64
7	707837,6	4282161,54
8	707832,68	4282160,68
1	707830,96	4282170,48
38:03:010105:1027:ЗУ1		
1	706643,7	4279199,56
2	706638,3	4279205,44
3	706637,63	4279204,83
4	706643,36	4279199,25
1	706643,7	4279199,56
38:03:010105:1041:ЗУ1		
1	706654,8	4279209,65
2	706649,4	4279215,54
3	706644,23	4279210,83
4	706649,61	4279204,95
1	706654,8	4279209,65
38:03:010105:1041:ЗУ2		
1	706637,63	4279204,82
2	706635,27	4279202,68
3	706640,64	4279196,77
4	706643,36	4279199,25
1	706637,63	4279204,82

Перечень координат характерных точек образуемых земельных участков в границах зоны планируемого размещения линейного объекта в системе координат МСК-38, зона 5

№ точки	X	Y
38:00:000000:423:ЗУ1		
1	718823,41	5109468,72
2	718824,77	5109470,68
3	718827,32	5109473,80
4	718829,81	5109476,40
5	718827,29	5109479,93
6	718819,41	5109474,35
1	718823,41	5109468,72
38:00:000000:423:ЗУ2		
1	717872,22	5108889,03
2	717846,49	5108875,60
3	717850,98	5108867,04
4	717876,68	5108880,48
1	717872,22	5108889,03
38:07:000000:1577:ЗУ1		
1	716325,53	5108036,35
2	716335,36	5108063,64
3	716330,09	5108065,54
4	716326,30	5108066,90
5	716319,78	5108048,85
6	716316,45	5108039,63
7	716319,49	5108038,53
1	716325,53	5108036,35
38:07:000000:1577:ЗУ2		
1	711371,68	5104359,72
2	711382,84	5104386,50
3	711373,93	5104390,21
4	711362,77	5104363,43
1	711371,68	5104359,72
38:07:000000:1577:ЗУ3		
1	710740,58	5102845,46
2	710739,51	5102845,91
3	710734,78	5102834,54
4	710735,88	5102834,15
1	710740,58	5102845,46
38:07:000000:1577:ЗУ4		
1	710727,10	5102816,06
2	710723,72	5102807,96
3	710724,78	5102807,51
4	710728,18	5102815,65
1	710727,10	5102816,06

38:07:000000:1577:ЗУ5		
1	710703,94	5102782,00
2	710702,88	5102782,45
3	710699,39	5102774,05
4	710700,47	5102773,66
1	710703,94	5102782,00
38:07:000000:1577:ЗУ6		
1	710699,39	5102774,05
2	710696,70	5102767,57
3	710697,77	5102767,18
4	710700,47	5102773,65
1	710699,39	5102774,05
38:07:000000:1577:ЗУ7		
1	710693,62	5102760,18
2	710692,28	5102756,96
3	710693,35	5102756,56
4	710694,68	5102759,79
1	710693,62	5102760,18
38:07:000000:1707:ЗУ1		
1	717705,51	5111427,03
2	717710,55	5111430,59
3	717708,41	5111433,60
4	717704,03	5111430,50
1	717705,51	5111427,03
38:07:000000:1707:ЗУ2		
1	717713,81	5111432,91
2	717714,99	5111433,75
3	717712,22	5111436,31
4	717711,68	5111435,91
1	717713,81	5111432,91
38:07:000000:1707:ЗУ3		
1	717722,12	5111414,29
2	717717,12	5111410,75
3	717719,61	5111408,45
4	717724,04	5111411,59
1	717722,12	5111414,29
38:07:000000:1707:ЗУ4		
1	717726,47	5111417,37
2	717725,39	5111416,62
3	717727,31	5111413,91
4	717727,80	5111414,25
1	717726,47	5111417,37

38:07:020106:225:ЗУ1		
1	717711,67	5111435,91
2	717708,42	5111433,60
3	717710,55	5111430,60
4	717713,81	5111432,90
1	717711,67	5111435,91
38:07:020106:225:ЗУ2		
1	717725,39	5111416,61
2	717722,13	5111414,30
3	717724,05	5111411,60
4	717727,30	5111413,91
1	717725,39	5111416,61
38:07:000000:1577:ЗУ8		
1	717191,78	5108644,26
2	717189,56	5108651,99
3	717070,53	5108613,59
4	717067,50	5108622,99
5	717022,76	5108608,56
6	717025,84	5108599,03
7	716955,34	5108576,28
8	716957,55	5108568,55
9	717003,93	5108583,53
10	717036,85	5108594,19
11	717034,09	5108602,74
12	717061,69	5108611,66
13	717064,46	5108603,11
14	717074,80	5108606,44
1	717191,78	5108644,26
38:07:000000:1577:ЗУ9		
1	716951,52	5108575,04
2	716900,20	5108558,49
3	716902,68	5108550,81
4	716953,74	5108567,32
1	716951,52	5108575,04
38:07:000000:1577:ЗУ10		
1	716270,08	5107942,86
2	716058,88	5107793,32
3	716063,50	5107786,78
4	716064,88	5107787,75
5	716306,02	5107958,54
6	716382,73	5108171,61
7	716468,74	5108410,52

8	716530,01	5108430,34
9	716530,43	5108435,47
10	716541,19	5108436,87
11	716542,12	5108434,26
12	716754,58	5108502,95
13	716875,07	5108541,90
14	716872,60	5108549,58
15	716470,62	5108419,88
16	716455,95	5108425,16
17	716446,12	5108397,88
18	716454,59	5108394,83
19	716299,34	5107963,58
20	716293,75	5107959,62
21	716288,55	5107966,96
22	716264,88	5107950,21
1	716270,08	5107942,86
38:07:000000:1577:ЗУ11		
1	715782,94	5107598,06
2	715609,90	5107475,56
3	715614,55	5107468,99
4	715794,94	5107596,67
5	715789,76	5107604,01
6	715813,43	5107620,77
7	715818,63	5107613,45
8	715821,00	5107615,10
9	716039,83	5107770,02
10	716035,20	5107776,55
11	715821,35	5107625,15
12	715815,57	5107633,32
13	715777,21	5107606,16
1	715782,94	5107598,06
38:07:000000:1577:ЗУ12		
1	715293,06	5107251,54
2	715201,65	5107186,82
3	715206,37	5107180,15
4	715305,14	5107250,05
5	715299,96	5107257,39
6	715323,63	5107274,14
7	715328,83	5107266,82
8	715375,13	5107299,56
9	715476,59	5107371,35
10	715577,78	5107442,96
11	715590,87	5107452,23
12	715586,22	5107458,80
13	715331,55	5107278,53
14	715325,77	5107286,70
15	715287,40	5107259,54

1	715293,06	5107251,54
38:07:000000:1577:ЗУ13		
1	714835,89	5106940,20
2	714797,51	5106913,04
3	714803,25	5106904,94
4	714793,46	5106898,00
5	714798,11	5106891,43
6	714815,25	5106903,54
7	714810,07	5106910,89
8	714833,75	5106927,63
9	714838,95	5106920,30
10	714955,43	5107002,64
11	715182,69	5107163,40
12	715177,98	5107170,07
13	714841,68	5106932,02
1	714835,89	5106940,20
38:07:000000:1577:ЗУ14		
1	714656,43	5106801,04
2	714385,21	5106609,26
3	714389,82	5106602,74
4	714470,45	5106659,70
5	714667,80	5106800,95
6	714667,05	5106804,62
7	714676,97	5106808,99
8	714678,42	5106807,00
9	714712,43	5106830,84
10	714774,42	5106874,68
11	714769,78	5106881,24
12	714689,74	5106824,59
13	714666,69	5106808,30
14	714663,68	5106811,07
15	714654,82	5106804,80
1	714656,43	5106801,04
38:07:000000:1577:ЗУ15		
1	714313,34	5106558,46
2	714092,35	5106402,13
3	714096,91	5106395,70
4	714226,86	5106487,54
5	714325,30	5106557,12
6	714320,12	5106564,47
7	714343,80	5106581,21
8	714348,99	5106573,88
9	714366,13	5106585,99
10	714361,52	5106592,51
11	714351,73	5106585,59
12	714345,95	5106593,77
13	714307,57	5106566,62

1	714313,34	5106558,46
38:07:000000:1577:ЗУ16		
1	714000,71	5106337,32
2	713976,95	5106320,50
3	713981,51	5106314,06
4	714000,28	5106327,35
5	714079,80	5106383,59
6	714093,64	5106393,38
7	714089,07	5106399,81
1	714000,71	5106337,32
38:07:000000:1577:ЗУ17		
1	713856,05	5106247,25
2	713817,67	5106220,10
3	713823,46	5106211,91
4	713808,06	5106201,01
5	713812,70	5106194,47
6	713835,42	5106210,58
7	713830,23	5106217,92
8	713853,89	5106234,69
9	713859,09	5106227,36
10	713957,83	5106297,29
11	713953,26	5106303,74
12	713861,83	5106239,07
1	713856,05	5106247,25
38:07:000000:1577:ЗУ18		
1	713804,79	5106198,69
2	713527,89	5106002,83
3	713532,78	5105995,92
4	713643,63	5106074,57
5	713762,00	5106158,51
6	713809,43	5106192,15
1	713804,79	5106198,69
38:07:000000:1577:ЗУ19		
1	713125,05	5105706,42
2	713206,51	5105764,30
3	713224,99	5105777,44
4	713223,73	5105782,24
5	713233,41	5105787,14
6	713235,33	5105784,77
7	713346,00	5105863,37
8	713340,80	5105870,71
9	713364,45	5105887,50
10	713369,66	5105880,17
11	713400,31	5105901,93
12	713509,13	5105979,14
13	713504,20	5105986,07
14	713371,93	5105892,52

15	713366,58	5105900,09
16	713328,36	5105872,72
17	713334,04	5105864,70
18	713227,36	5105789,25
19	713224,35	5105792,02
20	713215,49	5105785,75
21	713217,10	5105781,99
22	713120,11	5105713,38
1	713125,05	5105706,42
38:07:000000:1577:ЗУ20		
1	712844,94	5105517,07
2	712712,65	5105423,49
3	712717,63	5105416,48
4	712856,94	5105515,67
5	712851,73	5105523,00
6	712875,36	5105539,82
7	712880,58	5105532,50
8	712914,81	5105556,86
9	713101,41	5105689,61
10	713096,42	5105696,62
11	712882,51	5105545,31
12	712877,53	5105552,36
13	712839,17	5105525,22
1	712844,94	5105517,07
38:07:000000:1577:ЗУ21		
1	712688,97	5105406,73
2	712666,95	5105391,17
3	712661,30	5105387,12
4	712661,91	5105376,81
5	712672,04	5105384,02
6	712694,00	5105399,66
1	712688,97	5105406,73
38:07:000000:1577:ЗУ22		
1	712356,04	5105169,06
2	712321,24	5105144,16
3	712305,60	5105133,05
4	712310,28	5105126,46
5	712368,12	5105167,64
6	712362,91	5105174,97
7	712386,54	5105191,79
8	712391,76	5105184,47
9	712651,29	5105369,25
10	712650,68	5105379,52
11	712394,43	5105196,22
12	712388,56	5105204,43
13	712350,31	5105177,07
1	712356,04	5105169,06

38:07:000000:1577:ЗУ23		
1	711234,45	5104009,68
2	711331,91	5104243,66
3	711442,37	5104508,52
4	711493,61	5104546,58
5	711492,74	5104550,15
6	711502,49	5104554,90
7	711504,08	5104552,88
8	711589,50	5104613,25
9	711798,79	5104762,25
10	711879,32	5104819,59
11	711874,10	5104826,92
12	711897,73	5104843,74
13	711902,95	5104836,41
14	711943,97	5104865,61
15	712186,23	5105038,13
16	712213,33	5105057,43
17	712286,65	5105109,63
18	712281,95	5105116,25
19	711905,25	5104848,74
20	711899,90	5104856,31
21	711861,56	5104829,08
22	711867,36	5104820,90
23	711523,35	5104576,61
24	711499,30	5104559,54
25	711496,30	5104562,30
26	711487,44	5104556,04
27	711489,06	5104552,26
28	711454,15	5104527,47
29	711448,94	5104534,81
30	711425,29	5104518,02
31	711433,08	5104507,05
32	711227,11	5104012,77
1	711234,45	5104009,68
38:07:000000:1577:ЗУ24		
1	711074,80	5103647,40
2	711015,52	5103504,99
3	711022,95	5103501,88
4	711034,88	5103530,50
5	711069,50	5103613,59
6	711073,35	5103622,82
7	711075,72	5103628,52
8	711079,57	5103637,75
9	711086,60	5103654,63
10	711104,70	5103698,34
11	711102,60	5103699,21
12	711104,34	5103709,91

13	711108,75	5103710,06
14	711111,81	5103715,14
15	711150,26	5103807,46
16	711157,55	5103825,00
17	711161,40	5103834,24
18	711184,84	5103890,55
19	711176,54	5103894,02
20	711187,69	5103920,79
21	711195,99	5103917,34
22	711203,87	5103936,27
23	711223,29	5103982,91
24	711215,94	5103985,98
25	711192,07	5103928,70
26	711182,83	5103932,55
27	711164,77	5103889,17
28	711173,88	5103885,37
29	711151,87	5103832,52
30	711103,64	5103716,68
31	711099,62	5103717,42
32	711095,45	5103707,40
33	711098,81	5103705,07
1	711074,80	5103647,40
38:07:000000:1577:ЗУ25		
1	710923,72	5103285,37
2	710823,02	5103043,47
3	710830,61	5103040,30
4	710883,17	5103166,40
5	710934,86	5103290,48
6	710926,56	5103293,94
7	710937,72	5103320,71
8	710946,02	5103317,26
9	710989,26	5103421,03
10	711011,79	5103475,10
11	711004,37	5103478,20
12	710942,10	5103328,64
13	710932,85	5103332,49
14	710914,79	5103289,09
1	710923,72	5103285,37
38:07:000000:1577:ЗУ26		
1	710811,87	5103016,69
2	710759,37	5102890,60
3	710735,88	5102834,15
4	710743,47	5102831,35
5	710775,67	5102908,49
6	710819,45	5103013,53
1	710811,87	5103016,69
38:07:000000:1577:ЗУ27		

1	710716,08	5102811,13
2	710700,47	5102773,66
3	710716,88	5102767,62
4	710735,76	5102812,86
5	710728,18	5102815,65
6	710724,78	5102807,51
1	710716,08	5102811,13
38:07:000000:1577:ЗУ28		
1	710695,55	5102718,45
2	710692,53	5102718,64
3	710692,55	5102718,63
4	710695,87	5102717,25
5	710696,26	5102718,19
1	710695,55	5102718,45
38:07:000000:1577:ЗУ29		
1	710621,60	5102562,52
2	710629,83	5102582,24
3	710638,13	5102578,79
4	710652,49	5102613,22
5	710648,90	5102616,35
6	710654,18	5102625,83
7	710657,34	5102624,87
8	710684,70	5102690,47
9	710676,40	5102693,93
10	710686,84	5102718,99
11	710685,99	5102719,05
12	710685,68	5102721,05
13	710682,01	5102723,44
14	710671,07	5102727,46
15	710650,42	5102735,06
16	710648,60	5102735,73

17	710640,66	5102735,40
18	710642,31	5102724,33
19	710641,22	5102721,71
20	710639,83	5102718,38
21	710637,49	5102719,35
22	710634,34	5102711,81
23	710625,72	5102715,40
24	710608,54	5102674,19
25	710652,66	5102655,77
26	710656,93	5102645,41
27	710650,26	5102629,40
28	710649,78	5102628,27
29	710645,76	5102629,01
30	710641,59	5102619,00
31	710644,95	5102616,67
32	710633,44	5102589,00
33	710625,13	5102592,46
34	710613,98	5102565,69
1	710621,60	5102562,52
38:07:000000:1577:ЗУ30		
1	710591,80	5102467,69
2	710595,67	5102476,95
3	710626,96	5102552,00
4	710619,36	5102555,17
5	710584,34	5102471,06
1	710591,80	5102467,69
38:07:000000:1587:ЗУ1		
1	717323,03	5108695,05
2	717309,43	5108690,66
3	717311,88	5108683,06
4	717323,36	5108686,76

1	717323,03	5108695,05
38:07:000000:1587:ЗУ2		
1	717281,81	5108681,75
2	717193,37	5108653,22
3	717195,58	5108645,48
4	717284,28	5108674,15
1	717281,81	5108681,75
38:00:000000:423:ЗУ3		
1	720191,14	5110018,09
2	720184,91	5110014,83
3	720188,21	5110009,81
4	720194,44	5110013,07
1	720191,14	5110018,09
38:07:000000:1577:ЗУ32		
1	710716,88	5102767,61
2	710700,47	5102773,65
3	710697,77	5102767,18
4	710714,18	5102761,14
1	710716,88	5102767,61
38:07:000000:1577:ЗУ33		
1	710709,75	5102750,53
2	710711,10	5102753,75
3	710694,69	5102759,78
4	710693,35	5102756,56
5	710694,09	5102756,29
6	710698,10	5102754,81
7	710699,02	5102754,48
8	710707,64	5102751,30
9	710708,88	5102750,85
1	710709,75	5102750,53

Приложение №2. Перечень координат характерных точек образуемых земельных участков в границах зоны планируемого размещения временных зданий и сооружений в системе координат МСК-38, зона 4, МСК-38, зона 5

Перечень координат характерных точек образуемых земельных участков в границах зоны планируемого размещения временных зданий и сооружений в системе координат МСК-38, зона 4

№ точки	X	Y
38:03:000000:417:ЗУ17		
1	707834,86	4282305,20
2	707785,61	4282296,60
3	707786,30	4282292,68
4	707832,23	4282300,75
5	707860,80	4282137,18
6	707864,08	4282137,75
1	707834,86	4282305,20
38:03:000000:417:ЗУ18		
1	707609,40	4281883,06
2	707609,41	4281883,07
3	707591,06	4281880,06
4	707591,07	4281880,05
5	707591,76	4281879,51
6	707594,70	4281876,77
7	707597,41	4281873,80
8	707598,29	4281872,67
9	707603,86	4281873,56
1	707609,40	4281883,06
38:03:000000:417:ЗУ19		
1	707474,95	4281882,58
2	707476,76	4281870,72
3	707478,62	4281872,41
4	707481,18	4281874,39
5	707479,34	4281885,93
6	707546,74	4281896,67
7	707545,84	4281902,27
8	707501,18	4281895,24
9	707495,26	4281893,96
10	707491,42	4281892,72
11	707486,78	4281890,73
12	707483,23	4281888,80
13	707479,84	4281886,60
14	707476,64	4281884,13
1	707474,95	4281882,58

38:03:000000:417:ЗУ20		
1	707476,13	4281870,14
2	707474,31	4281882,01
3	707473,65	4281881,41
4	707470,89	4281878,46
5	707468,38	4281875,29
6	707466,14	4281871,93
7	707464,17	4281868,41
8	707462,49	4281864,73
9	707461,12	4281860,93
10	707460,05	4281857,03
11	707459,31	4281853,06
12	707458,88	4281849,04
13	707458,79	4281845,01
14	707459,02	4281840,97
15	707464,02	4281809,40
16	707460,96	4281829,43
17	707460,75	4281833,45
18	707460,86	4281837,48
19	707461,29	4281841,48
20	707462,05	4281845,43
21	707463,12	4281849,32
22	707464,50	4281853,10
23	707466,18	4281856,76
24	707468,14	4281860,27
25	707470,39	4281863,61
26	707472,89	4281866,76
27	707475,64	4281869,70
1	707476,13	4281870,14
38:03:000000:417:ЗУ21		
1	705387,86	4268434,29
2	705383,93	4268433,41
3	705380,09	4268432,22
4	705377,27	4268431,13
5	705373,64	4268429,41
6	705370,15	4268427,40
7	705366,83	4268425,13
8	705363,71	4268422,59
9	705360,80	4268419,81

10	705358,13	4268416,80
11	705355,70	4268413,59
12	705353,54	4268410,19
13	705351,67	4268406,64
14	705350,08	4268402,94
15	705348,80	4268399,12
16	705347,82	4268395,22
17	705347,17	4268391,25
18	705346,83	4268387,24
19	705346,82	4268383,22
20	705347,97	4268371,49
21	705347,98	4268375,52
22	705348,31	4268379,53
23	705348,97	4268383,51
24	705349,94	4268387,41
25	705351,22	4268391,23
26	705352,81	4268394,93
27	705354,69	4268398,49
28	705356,85	4268401,89
29	705359,28	4268405,10
30	705361,95	4268408,11
31	705364,86	4268410,89
32	705367,99	4268413,43
33	705371,31	4268415,71
34	705372,36	4268416,31
35	705371,49	4268425,26
36	705433,68	4268431,27
37	705434,83	4268432,68
38	705434,62	4268434,77
39	705425,03	4268433,84
40	705424,62	4268438,04
41	705391,84	4268434,84
1	705387,86	4268434,29
38:03:000000:417:ЗУ22		
1	705493,27	4268405,70
2	705491,85	4268409,47
3	705490,40	4268412,55
4	705488,19	4268416,67
5	705485,43	4268420,61

6	705486,59	4268408,70
7	705487,02	4268408,16
8	705489,30	4268404,84
9	705491,31	4268401,35
10	705493,03	4268397,71
11	705494,44	4268393,94
12	705495,55	4268390,07
13	705496,35	4268386,12
14	705496,59	4268384,29
15	705495,57	4268394,89
16	705495,18	4268397,88
17	705494,39	4268401,83
1	705493,27	4268405,70
38:03:000000:417:ЗУ23		
1	709328,69	4256925,38
2	709293,72	4256903,83
3	709290,10	4256902,07
4	709289,26	4256901,74
5	709308,18	4256871,07
6	709308,51	4256870,56

7	709309,57	4256871,01
8	709309,60	4256871,95
9	709309,63	4256873,29
10	709310,08	4256877,30
11	709310,84	4256881,26
12	709311,92	4256885,14
13	709313,30	4256888,92
14	709314,99	4256892,58
15	709316,97	4256896,10
16	709319,22	4256899,44
17	709321,73	4256902,59
18	709324,49	4256905,53
19	709327,47	4256908,24
20	709332,33	4256911,83
21	709335,75	4256913,94
22	709334,17	4256916,51
1	709328,69	4256925,38
38:03:000000:417:ЗУ24		
1	709354,25	4256805,36
2	709350,48	4256806,73

3	709347,94	4256807,83
4	709346,84	4256808,41
5	709346,95	4256808,27
6	709350,21	4256802,98
1	709354,25	4256805,36
38:03:000000:423:ЗУ1		
1	707610,24	4281884,52
2	707589,59	4281881,23
3	707591,06	4281880,06
4	707609,41	4281883,07
5	707609,65	4281883,49
1	707610,24	4281884,52
38:03:010105:251:ЗУ4		
1	707476,76	4281870,72
2	707474,94	4281882,58
3	707474,32	4281882,01
4	707476,14	4281870,15
5	707476,68	4281870,65
1	707476,76	4281870,72

Перечень координат характерных точек образуемых земельных участков в границах зоны планируемого размещения временных зданий и сооружений в системе координат МСК-38, зона 5

№ точки	X	Y
38:07:000000:1577:ЗУ31		
1	710604,77	5102648,93
2	710601,40	5102651,13
3	710598,21	5102653,59
4	710595,23	5102656,30
5	710592,48	5102659,24
6	710589,97	5102662,39
7	710587,73	5102665,73
8	710585,76	5102669,25
9	710584,08	5102672,91
10	710582,70	5102676,69
11	710581,63	5102680,57
12	710580,88	5102684,53
13	710580,45	5102688,53
14	710580,34	5102692,56
15	710580,55	5102696,58
16	710581,08	5102700,50
17	710580,25	5102697,77
18	710579,39	5102693,83
19	710578,85	5102689,84
20	710578,63	5102685,82
21	710578,74	5102681,79
22	710579,18	5102677,79
23	710579,93	5102673,83
24	710581,00	5102669,95
25	710582,38	5102666,16
26	710584,05	5102662,50
27	710586,02	5102658,99
28	710588,27	5102655,65
29	710590,77	5102652,49
30	710593,53	5102649,55
31	710596,51	5102646,84
32	710599,69	5102644,38
33	710603,07	5102642,19
34	710606,61	5102640,27
35	710643,93	5102624,62
36	710645,76	5102629,01
37	710649,78	5102628,27
38	710650,26	5102629,40
39	710608,31	5102647,01
1	710604,77	5102648,93
38:07:000000:1587:ЗУ3		
1	710711,44	5102637,79
2	710708,50	5102635,04
3	710705,35	5102632,53
4	710705,19	5102632,42
5	710702,53	5102626,07
6	710705,90	5102628,72
7	710708,84	5102631,47
8	710711,55	5102634,46
9	710714,01	5102637,65
10	710716,21	5102641,03
11	710718,12	5102644,57
12	710720,73	5102650,87
13	710718,81	5102647,33
14	710716,61	5102643,95
15	710714,15	5102640,77
1	710711,44	5102637,79

Лист регистрации изменений

Регистрация изменений								
Изм.	Номера листов (страниц)				Всего листов (страниц) в док.	Номер док.	Подп.	Дата
	измененных	замененных	новых	аннулированных				

Общество с ограниченной ответственностью
«Газпром проектирование»
Саратовский филиал

Заказчик – ПАО «Газпром»
(Агент – ООО «Газпром инвест»)

ДОКУМЕНТАЦИЯ ПО ПЛАНИРОВКЕ ТЕРРИТОРИИ

Проект межевания территории

«Этап 15. Продуктопровод промысловый (НК и ВМР)
от УКПГ-45 до УКПГ-2»

в составе инвестиционного проекта

«ОБУСТРОЙСТВО КОВЫКТИНСКОГО ГАЗОКОНДЕНСАТНОГО МЕСТОРОЖДЕНИЯ»

Раздел 2. Проект межевания территории. Текстовая часть

0092.053.СИД2.15/0.0004-ПМТ2

Книга 2

Р.А. Туголуков

Главный инженер проекта — В.И. Шорин

Начальник центра подготовки производства — С.А. Котлярский

Саратов
2026

СОСТАВ ДОКУМЕНТАЦИИ ПО ПЛАНИРОВКЕ ТЕРРИТОРИИ

Обозначение	Наименование документа
0092.053.СИД2.15/0.0004-ППТ1	Раздел 1. Проект планировки территории. Графическая часть
0092.053.СИД2.15/0.0004-ППТ2	Раздел 2. Положение о размещении линейных объектов
0092.053.СИД2.15/0.0004-ППТ3	Раздел 3. Материалы по обоснованию проекта планировки территории. Графическая часть
0092.053.СИД2.15/0.0004-ППТ4	Раздел 4. Материалы по обоснованию проекта планировки территории. Пояснительная записка
0092.053.СИД2.15/0.0004-ПМТ1	Раздел 1. Проект межевания территории. Графическая часть
0092.053.СИД2.15/0.0004-ПМТ2	Раздел 2. Проект межевания территории. Текстовая часть
0092.053.СИД2.15/0.0004-ПМТ3	Раздел 3. Материалы по обоснованию проекта межевания территории. Графическая часть
0092.053.СИД2.15/0.0004-ПМТ4	Раздел 4. Материалы по обоснованию проекта межевания территории. Пояснительная записка

Список исполнителей

Начальник отдела: Н.А. Ейкина

Разработчики: А.В. Галяева

Оглавление

СОСТАВ ДОКУМЕНТАЦИИ ПО ПЛАНИРОВКЕ ТЕРРИТОРИИ 3

Список исполнителей 4

Оглавление 5

Лист регистрации изменений 6

Приложение №3. Целевое назначение лесов, вид (виды) разрешенного использования лесного участка, количественные и качественные характеристики лесного участка, сведения о нахождении лесного участка в границах особо защитных участков лесов (начало) 7

Проектная документация лесного участка площадью 0,1014 га..... 8
Проектная документация лесного участка площадью 0,0613 га..... 36
Проектная документация лесного участка площадью 8,0572 га..... 48
Проектная документация лесного участка площадью 0,0225 га..... 98

Лист регистрации изменений

Регистрация изменений								
Изм.	Номера листов (страниц)				Всего листов (страниц) в док.	Номер док.	Подп.	Дата
	измененных	замененных	новых	аннулированных				

Приложение №3. Целевое назначение лесов, вид (виды) разрешенного использования лесного участка, количественные и качественные характеристики лесного участка, сведения о нахождении лесного участка в границах особо защитных участков лесов

(начало)

ПРОЕКТНАЯ ДОКУМЕНТАЦИЯ ЛЕСНОГО УЧАСТКА 0,1014 га

1. Местоположение, границы и площадь проектируемого лесного участка[1]

Субъект Российской Федерации	**Иркутская область**
Муниципальное образование	**Казачинско-Ленский район**
Категория земель	Земли лесного фонда
Лесничество	**Казачинско-Ленское лесничество**
Участковое лесничество, урочище (при наличии)	Карамское участковое лесничество, Туколоньская дача
Целевое назначение лесов,	Эксплуатационные леса
Квартал/ Лесотаксационный выдел/часть	№№ 245 (в. 7ч., 25ч.); 246 (в. 20ч.)
Участковое лесничество, урочище (при наличии)	Карамское участковое лесничество, Карамская дача
Целевое назначение лесов, категория защитных лесов	Эксплуатационные леса
Квартал/ Лесотаксационный выдел/часть	№№ 5 (в. 54ч.); 43 (в. 23ч., 29ч.); 44 (в. 8ч., 31ч.)
Площадь проектируемой части лесного участка	**0,1014 га**

2. Целевое назначение лесов

В соответствии с приказом агентства лесного хозяйства от 16.12.2008 г. №1293-апр «О структуре лесничеств агентства лесного хозяйства Иркутской области», Карамское участковое лесничество, Туколоньская дача, кварталы №№ 245 (в. 7ч., 25ч.); 246 (в. 20ч.), Карамское участковое лесничество, Карамская дача, кварталы №№ 5 (в. 54ч.); 43 (в. 23ч., 29ч.); 44 (в. 8ч., 31ч.), входят в состав Казачинско-Ленского лесничества.

На момент проектирования лесного участка, на территории Казачинско-Ленского лесничества распространяется действие Лесохозяйственного регламента Казачинско-Ленского лесничества, утвержденного приказом министерства лесного комплекса Иркутской области от 11.09.2018 г. №73-мпр, в редакции приказа министерства лесного комплекса Иркутской области от 03.07.2024 № 91-38-мпр «О внесении изменений в отдельные приказы министерства лесного комплекса Иркутской области».

В соответствии статьей 111, 113, 114, 115 ЛК РФ, приказа Федерального агентства лесного хозяйства от 28.12.2009 № 546 «Об отнесении лесов на территории Иркутской области к ценным лесам, эксплуатационным лесам и установлении их границ», проектируемый лесной участок, местоположение: Казачинско-Ленское лесничество, Карамское участковое лесничество, Туколоньская дача, кварталы №№ 245 (в. 7ч., 25ч.); 246 (в. 20ч.), Карамское участковое лесничество, Карамская дача, кварталы №№ 5 (в. 54ч.); 43 (в. 23ч., 29ч.); 44 (в. 8ч., 31ч.), относится к эксплуатационным лесам: площадью 0,1014 га.

3. Количественные и качественные характеристики проектируемого лесного участка

Количественные и качественные характеристики проектируемого лесного участка составлены на основании данных государственного лесного реестра [2] Казачинско-Ленского лесничества.

---

[1] Местоположение и границы лесного участка указаны на схеме расположения проектируемого лесного участка.

[2] **Выписки из государственного лесного реестра**, полученные посредством системы ФГИС ЛК, с учетом текущих изменений, на основании которых осуществляется подготовка проектной документации лесного участка, являются обязательным приложением к проектной документации.

Таблица 1. Распределение земель

Общая площадь - всего	В том числе									
	лесные земли					нелесные земли				
	занятые лесными насаж-дениями - всего	в том числе покрытые лесными куль-турами	лесные питомники, плантации	не занятые лесными насаж-дениями	итого	дороги	просеки	болота	другие	итого
1	2	3	4	5	6	7	8	9	10	11
0,1014	0,0958	0	0	0	0,0958	0	0	0	0,0056	0,0056

Примечание:

1) В строке «другие» приведена площадь:
   - профиль – 0,0056 га

.

Таблица 2. Характеристика нсаждений проектируемого лесного участка

Участковое лесничество/ урочище (при наличи)	Номер квартала	Номер выдела	Состав насаждения или характеристика лесного участка при отсутсвии насаждения	Площадь (га)/запас древесины (куб.м)			в том числе по группам возраста древостоя (га/куб.м)											
							молодняки			средневозрастные			приспевающие			спелые и перестойные		
1	2	3	4	5			6			7			8			9		
Эксплуатационные леса:																		
38:07:000000:1707:ЗУ1																		
Карамское участковое лесничество/ Туколоньская дача	246	20ч.	4Л5ОС1Б	0,0021	/	0	0,0021	/	0		-			-			-	
ИТОГО покрытые лесом				0,0021	/	0	0,0021	/	0		-			-			-	
ИТОГО по образуемому лесному участку				**0,0021**	/	0	0,0021	/	0		-			-			-	
38:07:000000:1707:ЗУ2																		
Карамское участковое лесничество/ Туколоньская дача	246	20ч.	4Л5ОС1Б	0,0004	/	0	0,0004	/	0		-			-			-	
ИТОГО покрытые лесом				0,0004	/	0	0,0004	/	0		-			-			-	
ИТОГО по образуемому лесному участку				**0,0004**	/	0	0,0004	/	0		-			-			-	
38:07:000000:1707:ЗУ3																		
Карамское участковое лесничество/ Туколоньская дача	246	20ч.	4Л5ОС1Б	0,0019	/	0	0,0019	/	0		-			-			-	
ИТОГО покрытые лесом				0,0019	/	0	0,0019	/	0		-			-			-	
ИТОГО по образуемому лесному участку				**0,0019**	/	0	0,0019	/	0		-			-			-	
38:07:000000:1707:ЗУ4																		
Карамское участковое лесничество/ Туколоньская дача	246	20ч.	4Л5ОС1Б	0,0003	/	0	0,0003	/	0		-			-			-	
ИТОГО покрытые лесом				0,0003	/	0	0,0003	/	0		-			-			-	
ИТОГО по образуемому лесному участку				**0,0003**	/	0	0,0003	/	0		-			-			-	
38:07:020106:225:ЗУ1																		
Карамское участковое лесничество/ Туколоньская дача	246	20ч.	4Л5ОС1Б	0,0015	/	0	0,0015	/	0		-			-			-	
ИТОГО покрытые лесом				0,0015	/	0	0,0015	/	0		-			-			-	
ИТОГО по образуемому лесному участку				**0,0015**	/	0	0,0015	/	0		-			-			-	
38:07:020106:225:ЗУ2																		
Карамское участковое лесничество/ Туколоньская дача	246	20ч.	4Л5ОС1Б	0,0013	/	0	0,0013	/	0		-			-			-	
ИТОГО покрытые лесом				0,0013	/	0	0,0013	/	0		-			-			-	

ИТОГО по образуемому лесному участку				**0,0013**	/	0	0,0013	/	0		-			-			-	
38:00:000000:423:ЗУ1																		
Карамское участковое лесничество/ Туколоньская дача	245	7ч.	10ЕРН	0,0053	/	0		-			-			-		0,0053	/	0
			ед. д. 10Л	-	/	0		-			-			-			-	
ИТОГО покрытые лесом, за искл. ед. д.				0,0053	/	0		-			-			-		0,0053	/	0
ИТОГО ед. д.				-	/	0												
ИТОГО по образуемому лесному участку				**0,0053**	/	0												
38:00:000000:423:ЗУ2																		
Карамское участковое лесничество/ Туколоньская дача	245	25ч.	8Л2Б	0,0280	/	1	0,0280	/	1		-			-			-	
			ед. д. 10Л	-	/	1		-			-						-	
ИТОГО покрытые лесом, за искл. ед. д.				0,0280	/	1	0,0280	/	1		-			-			-	
ИТОГО ед. д.				-	/	1												
ИТОГО по образуемому лесному участку				**0,0280**	/	2												
38:07:000000:1577:ЗУ1																		
Карамское участковое лесничество/ Карамская дача	5	54ч.	8Л1Е1Б+Л	0,0280	/	9		-			-			-		0,0280	/	9
ИТОГО покрытые лесом				0,0280	/	9		-			-			-		0,0280	/	9
ИТОГО по образуемому лесному участку				**0,0280**	/	9												
38:07:000000:1577:ЗУ2																		
Карамское участковое лесничество/ Карамская дача	44	8ч.	5Л2Л1Е2Б+ОС	0,0227	/	8		-		0,0227	/	8		-			-	
	44	31ч.	Профиль	0,0053	/	0		-			-			-			-	
ИТОГО покрытые лесом				0,0227	/	8		-		0,0227	/	8		-			-	
ИТОГО лесные земли, не занятые лесными насаждениями и нелесные земли				0,0053	/	0												
ИТОГО по образуемому лесному участку				**0,0280**	/	8												
38:07:000000:1577:ЗУ3																		
Карамское участковое лесничество/ Карамская дача	43	23ч.	8Л2Б+Е	0,0014	/	0		-		0,0014	/	0		-			-	
ИТОГО покрытые лесом				0,0014	/	0		-		0,0014	/	0		-			-	
ИТОГО по образуемому лесному участку				**0,0014**	/	0												
38:07:000000:1577:ЗУ4																		
Карамское участковое лесничество/ Карамская дача	43	23ч.	8Л2Б+Е	0,0010	/	0		-		0,0010	/	0		-			-	
ИТОГО покрытые лесом				0,0010	/	0		-		0,0010	/	0		-			-	
ИТОГО по образуемому лесному участку				**0,0010**	/	0												
38:07:000000:1577:ЗУ5																		11

Карамское участковое лесничество/ Карамская дача	43	23ч.	8Л2Б+Е	0,0007	/	0		-		0,0007	/	0		-			-	
	43	29ч.	Профиль	0,0003	/	0												
ИТОГО покрытые лесом				0,0007	/	0		-		0,0007	/	0		-			-	
ИТОГО лесные земли, не занятые лесными насаждениями и нелесные земли				0,0003	/													
ИТОГО по образуемому лесному участку				**0,0010**	/													
38:07:000000:1577:ЗУ6																		
Карамское участковое лесничество/ Карамская дача	43	23ч.	8Л2Б+Е	0,0008	/	0		-		0,0008	/	0		-			-	
ИТОГО покрытые лесом				0,0008	/	0		-		0,0008	/	0		-			-	
ИТОГО лесные земли, не занятые лесными насаждениями и нелесные земли				0	/	0												
ИТОГО по образуемому лесному участку				**0,0008**	/	0												
38:07:000000:1577:ЗУ7																		
Карамское участковое лесничество/ Карамская дача	43	23ч.	8Л2Б+Е	0,0004	/	0		-		0,0004	/	0		-			-	
ИТОГО покрытые лесом				0,0004	/	0		-		0,0004	/	0		-			-	
ИТОГО по образуемому лесному участку				**0,0004**	/	0		-			-			-			-	
ИТОГО покрытые лесом, за искл. ед. д.				**0,0958**	**/**	**18**	**0,0355**	**/**	**1**	**0,0270**	**/**	**8**	**0**	**/**	**0**	**0,0333**	**/**	**9**
ИТОГО ед. д.				**-**	**/**	**1**												
ИТОГО лесные земли, не занятые лесными насаждениями и нелесные земли				**0,0056**	**/**	**0**												
ИТОГО по всему лесному участку				**0,1014**	**/**	**19**												

Таблица 3. Средние таксационные показатели насаждений проектируемого лесного участка

Целевое назначение лесов	Хозяйство, преобладающая порода	Состав насаждений	Возраст	Бонитет	Полнота	Средний запас древесины (куб. м/га)			
						молодняки	средневозрастные	приспевающие	спелые и перестойные
1	2	3	4	5	6	7	8	9	10
Эксплуатационные леса	Хвойное, Л	7,6Л1,5Б0,9Е	84	3	0,7	28	296	-	321
	Итого хвойных:	7,6Л1,5Б0,9Е	84	3	0,7	28	296	-	321
	Кустарники, ЕРН	10ЕРН	30	5	1	-	-	-	0
	Итого кустарников:	10ЕРН	30	5	1	-	-	-	0
Итого по эксплуатационным лесам:		7,6Л1,5Б0,9Е	81	3	0,7	28	296	-	270
Итого по всем лесам:		7,6Л1,5Б0,9Е	81	3	0,7	28	296	-	270

Таблица 4. Виды и объемы использования лесов на проектируемом лесном участке

Целевое назначение лесов	**Хозяйство (хвойное, твердолиственное, мягколиственное)**	**Площадь, га**	**Единица измерения**	**Объемы использования лесов (изъятия лесных ресурсов);**
1	2	3	4	5
Эксплуатационные	Хвойное	0,0905	куб.м	18
	Кустарники	0,0053	куб.м	0
	ед. д.	-	куб.м	1
	Итого эксплуатационных	0,0958	куб.м	19
Всего, га		0,0958	куб.м	19
Вид использования: строительство, реконструкция, эксплуатация линейных объектов. Цель использования: трубопровод подземный, а также сооружения, являющиеся его неотъемлемой технологической частью.				

4. Виды использования лесов на проектируемом лесном участке

Лесохозяйственным регламентом Казачинско-Ленского лесничества на проектируемом лесном участке: Карамское участковое лесничество, Туколоньская дача, кварталы №№ 245 (в. 7ч., 25ч.); 246 (в. 20ч.), Карамское участковое лесничество, Карамская дача, кварталы №№ 5 (в. 54ч.); 43 (в. 23ч., 29ч.); 44 (в. 8ч., 31ч.), входящие в состав Казачинско-Ленского лесничества, установлены следующие виды разрешенного использования лесов:

- эксплуатационные леса:
- заготовка древесины;
- заготовка живицы;
- заготовка и сбор недревесных лесных ресурсов;
- заготовка пищевых лесных ресурсов и сбор лекарственных растений;
- осуществление видов деятельности в сфере охотничьего хозяйства;
- ведение сельского хозяйства;
- осуществление рыболовства, за исключением любительского рыболовства;
- осуществление научно-исследовательской деятельности, образовательной деятельности;
- осуществление рекреационной деятельности;
- создание лесных плантаций и их эксплуатация (на площади не покрытой лесной растительностью (за исключением несомкнувшихся лесных культур));
- выращивание лесных плодовых, ягодных, декоративных растений, лекарственных растений (на площади не покрытой лесной растительностью (за исключением несомкнувшихся лесных культур, питомников и лесных плантаций, естественных редин));
- создание лесных питомников и их эксплуатация (лесные питомники, плантации + фонд лесовосстановления);
- осуществление геологического изучения недр, разведка и добыча полезных ископаемых;
- строительство и эксплуатация водохранилищ и иных искусственных водных объектов, создание и расширение территорий морских и речных портов, строительство, реконструкция и эксплуатация гидротехнических сооружений;
- строительство, реконструкция, эксплуатация линейных объектов;
- создание и эксплуатация объектов лесоперерабатывающей инфраструктуры;
- осуществление религиозной деятельности.

5. Сведения об обременениях проектируемого лесного участка

Согласно сведениям из лесного реестра и данным ЕГРН на проектируемом лесном участке: Казачинско-Ленское лесничество, Карамское участковое лесничество, Туколоньская дача, кварталы №№ 245 (в. 7ч., 25ч.), 246 (в. 20ч.), Карамское участковое лесничество, Карамская дача, кварталы №№ 5 (в. 54ч.), 43 (в. 23ч., 29ч.), 44 (в. 8ч., 31ч.), обременения отсутствуют.

6. Сведения об ограничениях использования лесов

С учетом целевого назначения и правового режима лесов, установленного лесным законодательством Российской Федерации, лесохозяйственным регламентом Казачинско-Ленского лесничества проектируемый лесной

участок относится к эксплуатационным (0,1014 га) лесам, на которых предусмотрены следующие ограничения в использовании лесов:

Ограничения по видам целевого назначения лесов:

Эксплуатационные леса:

Запрещается несоблюдение целей устойчивого, максимально эффективного получения высококачественной древесины и других лесных ресурсов, продуктов их переработки с обеспечением сохранения полезных функций лесов при освоении эксплуатационных лесов (ч. 3 ст. 12 Лесного кодекса Российской Федерации).

Не допускается использование лесов, не предусмотренных статьей 25 Лесного кодекса Российской Федерации.

Ограничения по видам использования лесов:

Для всех видов использования лесов

Согласно пункту 20 Правил санитарной безопасности в лесах, утвержденных постановлением Правительства Российской Федерации от 29.12.2020 № 2047 (далее - Правила санитарной безопасности), при использовании лесов не допускается:

- загрязнение лесов отходами производства и потребления и выбросами, радиоактивными и другими вредными веществами, иное неблагоприятное воздействие на леса, установленное законодательством об охране окружающей среды;
- ухудшение санитарного и лесопатологического состояния лесных насаждений;
- невыполнение или несвоевременное выполнение работ по очистке лесосек, а также работ по приведению лесных участков, предоставленных физическим или юридическим лицам в пользование в установленном лесным законодательством порядке, в состояние, пригодное для использования этих участков по целевому назначению, или работ по их рекультивации;
- уничтожение либо повреждение мелиоративных систем и дорог, расположенных в лесах;
- уничтожение либо повреждение лесохозяйственных знаков, феромонных ловушек и иных средств защиты леса.

Согласно статьи 60.15 Лесного кодекса Российской Федерации, а также Особенностей охраны в лесах редких и находящихся под угрозой исчезновения деревьев, кустарников, лиан, иных лесных растений, занесенных в Красную книгу Российской Федерации или красные книги субъектов Российской Федерации, утвержденных приказом Минприроды России от 27.03.2025 № 142, в целях сохранения редких и находящихся под угрозой исчезновения видов деревьев, кустарников, лиан, иных лесных растений, занесенных в Красную книгу Российской Федерации или красные книги субъектов Российской Федерации, может запрещаться осуществление деятельности, негативное воздействие которой приведет или может привести к сокращению численности таких растений и (или) ухудшению среды их произрастания, либо могут устанавливаться ограничения осуществления этой деятельности.

Строительство, реконструкция, эксплуатация линейных объектов:

Согласно Правилам использования лесов для строительства, реконструкции, эксплуатации линейных объектов и Перечня случаев использования лесов для строительства, реконструкции, эксплуатации линейных объектов без предоставления лесного участка, с установлением или без установления сервитута, публичного сервитута, утвержденных приказом Минприроды Российской Федерации от 10.07.2020 № 434:

- в целях размещения объектов, связанных со строительством или реконструкцией линейных объектов, в лесах, расположенных на землях, не относящихся к землям лесного фонда, используются в первую очередь земли, на которых не расположены лесные насаждения;
- осуществление строительства, реконструкции и эксплуатации линейных объектов должно исключать развитие водной и ветровой эрозии земель на лесных участках, на которых размещаются линейные объекты и их охранные зоны.

При использовании лесов в целях строительства, реконструкции, эксплуатации линейных объектов не допускается: повреждение лесных насаждений, растительного покрова и почв за пределами земель, на которых осуществляется использование лесов, и охранной зоны линейных объектов; захламление территорий, прилегающих к землям, на которых осуществляется использование лесов, строительным и бытовым мусором, отходами древесины; загрязнение земель, на которых осуществляется использование лесов, и территорий, прилегающих к землям, на которых осуществляется использование лесов, химическими и радиоактивными веществами; проезд транспортных средств, механизмов по произвольным, неустановленным маршрутам.

Не допускается ухудшение санитарного состояния лесов, расположенных на предоставленных гражданам и юридическим лицам лесных участках и лесных участках, прилегающих к ним, при использовании лесов для строительства, реконструкции, эксплуатации линейных объектов (пункт 29 Правил санитарной безопасности в лесах).

Ограничения на территории традиционного природопользования коренных малочисленных народов Севера, Сибири и Дальнего Востока Российской Федерации:

В границах Казачинско-Ленского муниципального района Иркутской области проживают коренные малочисленные народы – эвенки.

Постановлением Правительства Иркутской области от 26.11.2021 № 899-пп «Об образовании территории традиционного природопользования коренных малочисленных народов Севера, Сибири и Дальнего Востока Российской Федерации, проживающих в Иркутской области, регионального значения «Хандинская», расположенной на территории Казачинско-Ленского муниципального района Иркутской области» образована территория традиционного природопользования коренных малочисленных народов Севера, Сибири и Дальнего

Востока Российской Федерации, проживающих в Иркутской области, регионального значения «Хандинская» (далее – ТТП «Хандинская»).

На территории традиционного природопользования запрещается деятельность, которая может нанести ущерб природным комплексам и объектам растительного и животного мира, объектам историко-культурного наследия, в том числе:

1) повреждение и (или) уничтожение культовых сооружений, мест древних поселений, мест захоронений предков малочисленных народов;

2) осуществление промысловой охоты, за исключением осуществления такой охоты малочисленными народами и лицами, приравненными к малочисленным народам;

3) загрязнение и захламление территории отходами производства и потребления.

Использование природных ресурсов, находящихся на территории традиционного природопользования, осуществляется в соответствии со статьей 13 Федерального закона от 07.05.2001 № 49-ФЗ "О территориях традиционного природопользования коренных малочисленных народов Севера, Сибири и Дальнего Востока Российской Федерации".

При использовании лесов, находящихся на территории традиционного природопользования, обеспечивается защита исконной среды обитания малочисленных народов и их традиционного образа жизни в соответствии с Федеральным законом от 30.04.1999 № 82-ФЗ "О гарантиях прав коренных малочисленных народов Российской Федерации".

7. Сведения о наличии зданий, сооружений, объектов, связанных с созданием лесной инфраструктуры и объектов, не связанных с созданием лесной инфраструктуры на проектируемом лесном участке

Сведения о наличии зданий, сооружений, объектов, связанных с созданием лесной инфраструктуры на проектируемом лесном участке - отсутствуют.

Таблица 5

N п/п	Участковое лесничество/урочище (при наличии)	Номер квартала	Номер выдела	Площадь объекта, (га)	Наименование объекта
1	2	3	4	5	6
Объекты не связанные с созданием лесной инфраструктуры[4]					
1	Карамское/Карамская дача	43	29ч.	0,0003	Сооружения и оборудование, используемые при прокладке геолого-геофизических и сейсмических профилей
2	Карамское/Карамская дача	44	31ч.	0,0053	
Итого объекты, не связанные с создание лесной инфраструктуры				**0,0056**	

4 Наименование объектов, не связанных с созданием лесной инфраструктуры указаны в соответствии с Распоряжением Правительства РФ от 30.04.2022 № 1084-р и Распоряжением Правительства РФ от 23.04.2022 №999-р.

Примечание: На проектируемом лесном участке (части лесного участка) присутствуют в квартале № 246 (в. 25ч.) Туколоньской дачи Карамского участкового лесничества - прочие трассы, общей площадью 0,0028 га.

8. Сведения о наличии на проектируемом лесном участке особо защитных участков лесов, особо охраняемых природных территорий, зон с особыми условиями использования территорий

Согласно сведениям государственного лесного реестра, единого государственного реестра недвижимости, лесохозяйственного регламента Казачинско-Ленского лесничества на проектируемом лесном участке:

- особо охраняемые природные территории (ООПТ) – отсутствуют;
- особо защитные участки лесов (ОЗУ) – отсутстуют;
- зоны с особыми условиями использования территории (ЗОУИТ) - присутствуют.

Таблица 6

№ п/п	Наименование участкового лесничества/урочища (при наличии)	Номер квартала	Номер выдела	Виды ОЗУ, наименование ООПТ, виды зон с особыми условиями использования территорий	Общая площадь, га
1	2	3	4	5	6
1	Карамское участковое лесничество/Туколоньская дача	245	25ч.	Территория традиционного природопользования коренных малочисленных народов Севера, Сибири и Дальнего Востока Российской Федерации, проживающих в Иркутской области, регионального значения "Хандинская"	0,0968
	Карамское участковое лесничество/Туколоньская дача	245	7ч.		
	Карамское участковое лесничество/Туколоньская дача	246	20ч.		
	Карамское участковое лесничество/ Карамская дача	246	25ч.		
	Карамское участковое лесничество/ Карамская дача	5	54ч.		
	Карамское участковое лесничество/ Карамская дача	44	8ч.		
	Карамское участковое лесничество/ Карамская дача	44	31ч.		
2	Карамское участковое лесничество/Туколоньская дача	245	25ч.	ЗОУИТ 38:07-9.1 (Байкальская природная территория)	0,1014
	Карамское участковое лесничество/Туколоньская дача	245	7ч.		
	Карамское участковое лесничество/Туколоньская дача	246	20ч.		
	Карамское участковое лесничество/Туколоньская дача	246	25ч.		
	Карамское участковое лесничество/ Карамская дача	5	54ч.		
	Карамское участковое лесничество/ Карамская дача	43	23ч.		
	Карамское участковое лесничество/ Карамская дача	43	29ч.		
	Карамское участковое лесничество/ Карамская дача	44	8ч.		
	Карамское участковое лесничество/ Карамская дача	44	31ч.		
3	Карамское участковое лесничество/Туколоньская дача	245	25ч.	ЗОУИТ 38:07-9.2 (Экологическая зона атмосферного влияния Байкальской природной территории (часть границы на территории Иркутской области))	0,1014
	Карамское участковое лесничество/Туколоньская дача	245	7ч.		
	Карамское участковое лесничество/Туколоньская дача	246	20ч.		
	Карамское участковое лесничество/Туколоньская дача	246	25ч.		
	Карамское участковое лесничество/ Карамская дача	5	54ч.		
	Карамское участковое лесничество/ Карамская дача	43	23ч.		
	Карамское участковое лесничество/ Карамская дача	43	29ч.		
	Карамское участковое лесничество/ Карамская дача	44	8ч.		
	Карамское участковое лесничество/ Карамская дача	44	31ч.		

9. Проектирование вида использовния лесов лесного участка

Согласно лесохозяйственному регламенту Казачинско-Ленского лесничества, кварталы №№245 (в. 7ч., 25ч.); 246 (в. 20ч.) Карамское участковое лесничество, Туколоньская дача, кварталы №№ 5 (в. 54ч.); 43 (в. 23ч., 29ч.); 44 (в. 8ч., 31ч.) Карамское участковое лесничество, Карамская дача, входящие в состав Казачинско-Ленского лесничества, в границах которого расположен проектируемый лесной участок, относятся к зоне планируемого освоения лесов для строительства, реконструкции, эксплуатации линейных объектов.

Схема расположения проектируемого лесного участка (части лесного участка)

Субъект Российской Федерации: Иркутская область
Муниципальное образование: Казачинско-Ленский район
Категория земель: земли лесного фонда
Лесничество: Казачинско-Ленское лесничество
Участковое лесничество: Карамское участковое лесничество, Туколоньская дача, эксплуатационные леса, кварталы №№245 (в. 7ч., 25ч.); 246 (в. 20ч.), Карамское участковое лесничество, Карамская дача, эксплуатационные леса, кварталы №№ 5 (в. 54ч.); 43 (в. 23ч., 29ч.); 44 (в. 8ч., 31ч.).
Вид использования лесов: строительство, реконструкция, эксплуатация линейных объектов
Цель предоставления лесного участка: трубопровод подземный, а также сооружения, являющиеся его неотъемлемой технологической частью
Особые отметки: площадь - 0,1014 га

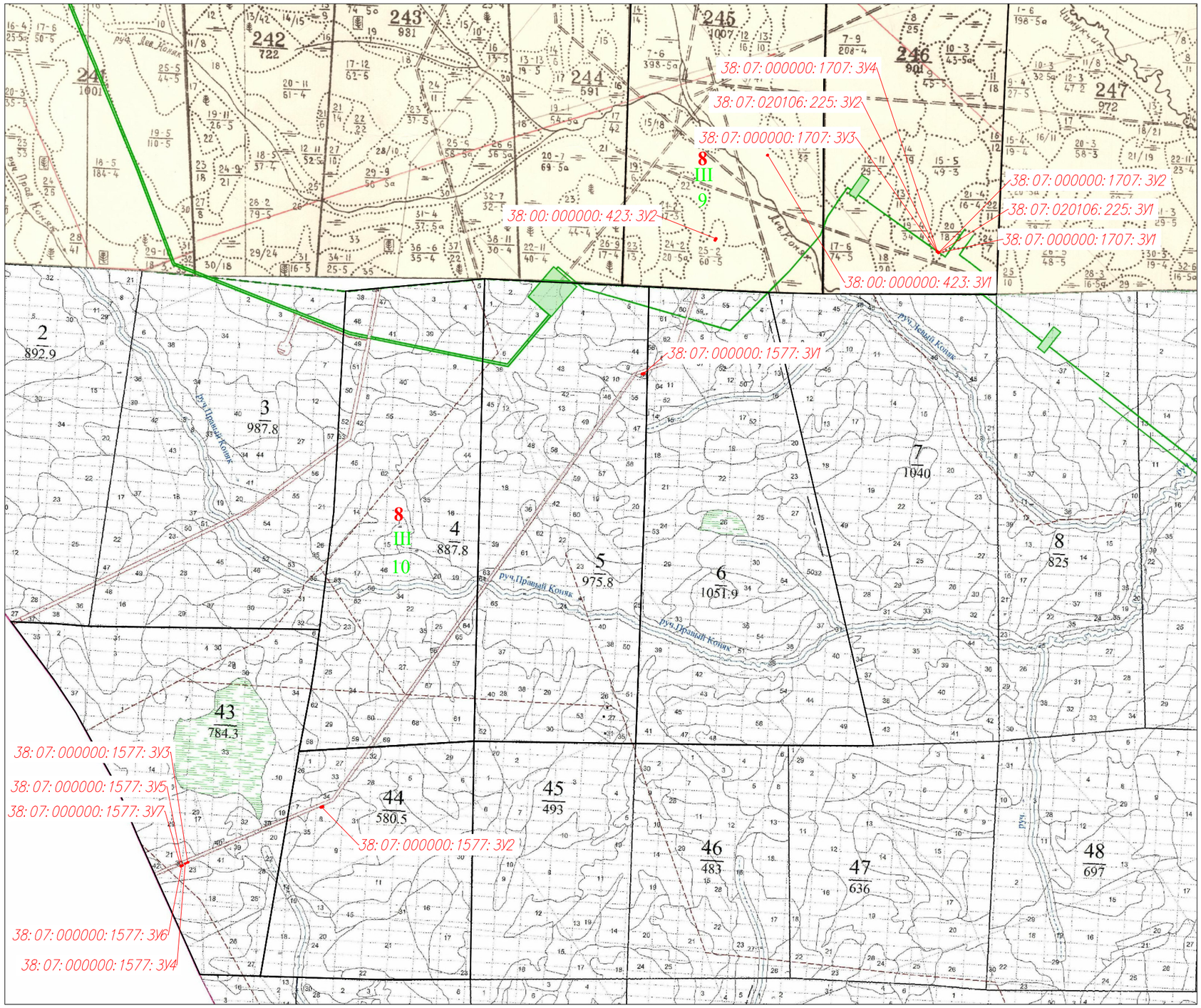

Условные обозначения:

38: 00: 000000: 00: ЗУ1	- граница и номер лесного участка
8	- Казачинско-Ленское лесничество
III	- Карамское участковое лесничество
9	- Туколоньская дача
10	- Карамская дача
245	- граница и номер лесного квартала
25	- граница и номер лесного выдела

Масштаб 1:50 000

Формат А3

Схема расположения проектируемого лесного участка, подготовленная с учетом сведений ЕГРН, образованного путем раздела земельного участка с кадастровым номером 38:07:020106:225

Субъект Российской Федерации: Иркутская область
Муниципальное образование: Казачинско-Ленский район
Категория земель: земли лесного фонда
Лесничество: Казачинско-Ленское лесничество
Участковое лесничество: Карамское участковое лесничество, Туколоньская дача, эксплуатационные леса, квартал №246 (в. 20ч.)
Вид использования лесов: строительство, реконструкция, эксплуатация линейных объектов
Особые отметки: площадь - 0,0015 га

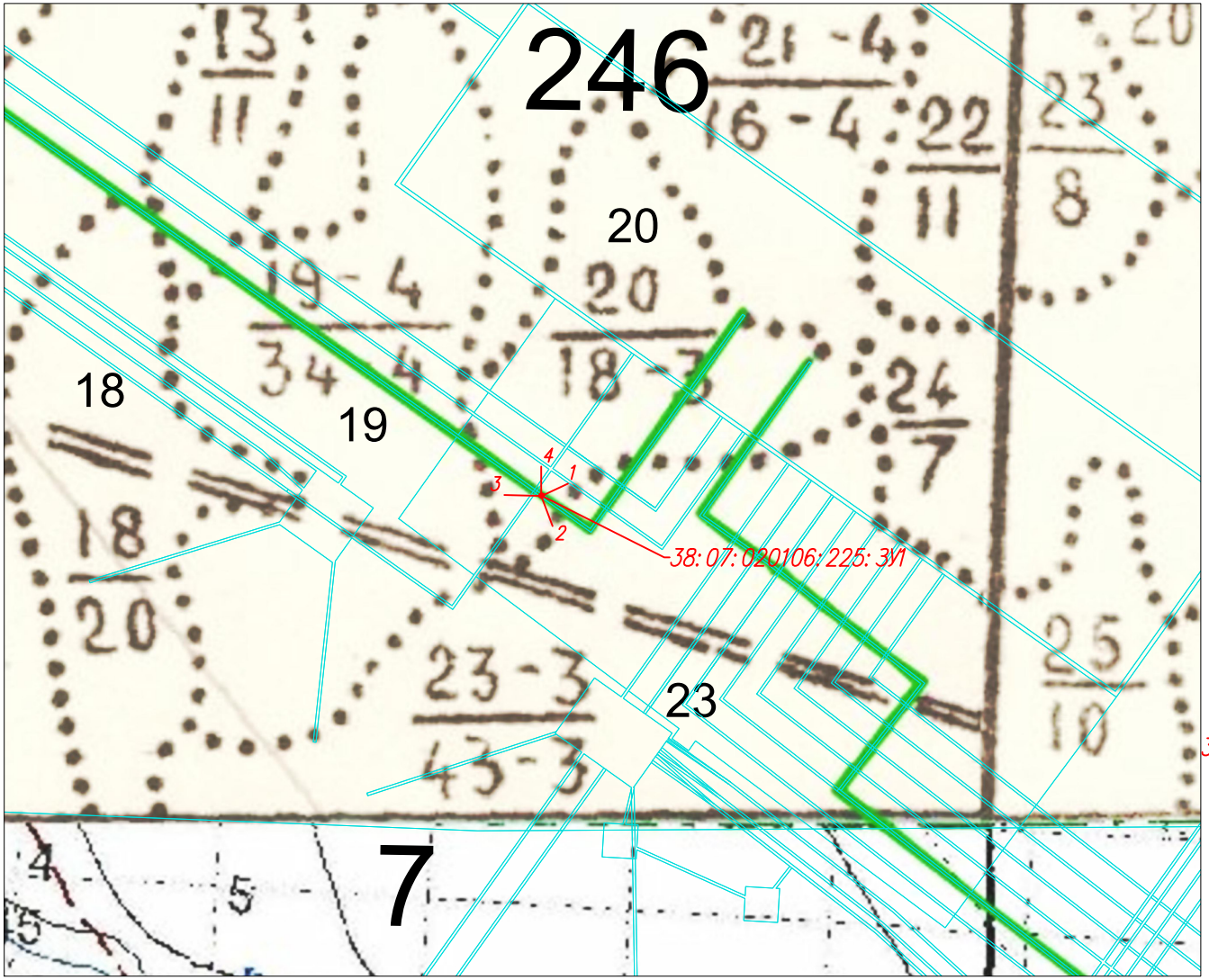

Масштаб 1:10 000

Условные обозначения:

- вновь образованная часть границы, сведения о которой достаточны для определения её местоположения

- существующая часть границы, имеющиеся в ГКН сведения о которой достаточны для определения её местоположения

38:00:000000:00:ЗУ1 - обозначение кадастрового номера образуемого земельного участка

6 - обозначение лесного квартала

11 - обозначение лесного выдела

1 - номер поворотной точки образуемого земельного участка

Формат А4

Схема расположения проектируемого лесного участка, подготовленная с учетом сведений ЕГРН, образованного путем раздела земельного участка с кадастровым номером 38:07:020106:225

Субъект Российской Федерации: Иркутская область
Муниципальное образование: Казачинско-Ленский район
Категория земель: земли лесного фонда
Лесничество: Казачинско-Ленское лесничество
Участковое лесничество: Карамское участковое лесничество, Туколоньская дача, эксплуатационные леса, квартал №246 (в. 20ч.)
Вид использования лесов: строительство, реконструкция, эксплуатация линейных объектов
Особые отметки: площадь - 0,0013 га

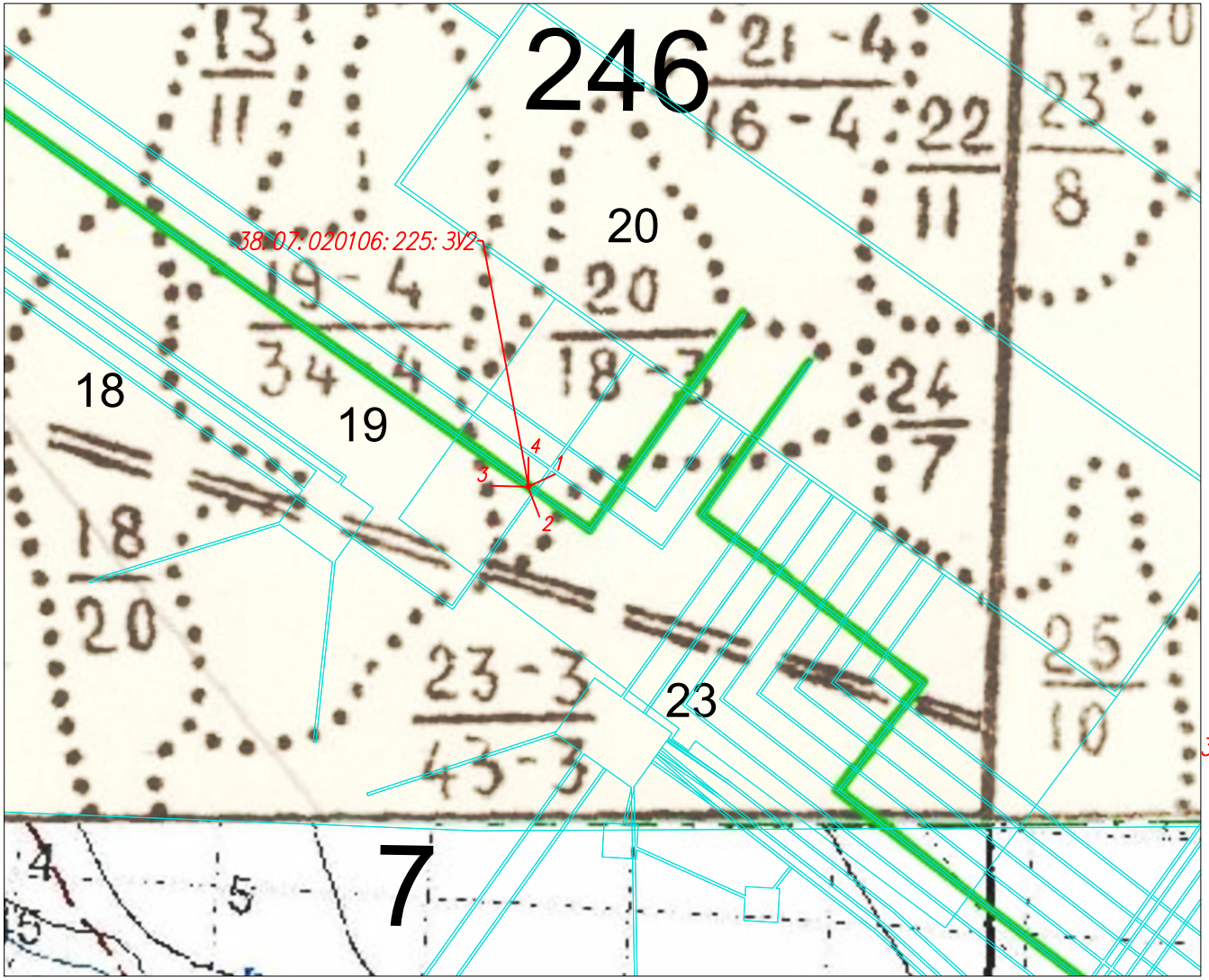

Масштаб 1:10 000

Условные обозначения:

- вновь образованная часть границы, сведения о которой достаточны для определения её местоположения

- существующая часть границы, имеющиеся в ГКН сведения о которой достаточны для определения её местоположения

38:00:000000:00:ЗУ1 - обозначение кадастрового номера образуемого земельного участка

6 - обозначение лесного квартала

11 - обозначение лесного выдела

1 - номер поворотной точки образуемого земельного участка

Формат А4

Схема расположения проектируемого лесного участка, подготовленная с учетом сведений ЕГРН, образованного путем раздела земельного участка с кадастровым номером 38:07:000000:1707

Субъект Российской Федерации: Иркутская область
Муниципальное образование: Казачинско-Ленский район
Категория земель: земли лесного фонда
Лесничество: Казачинско-Ленское лесничество
Участковое лесничество: Карамское участковое лесничество, Туколоньская дача, эксплуатационные леса, квартал №246 (в. 20ч.)
Вид использования лесов: строительство, реконструкция, эксплуатация линейных объектов
Особые отметки: площадь - 0,0021 га

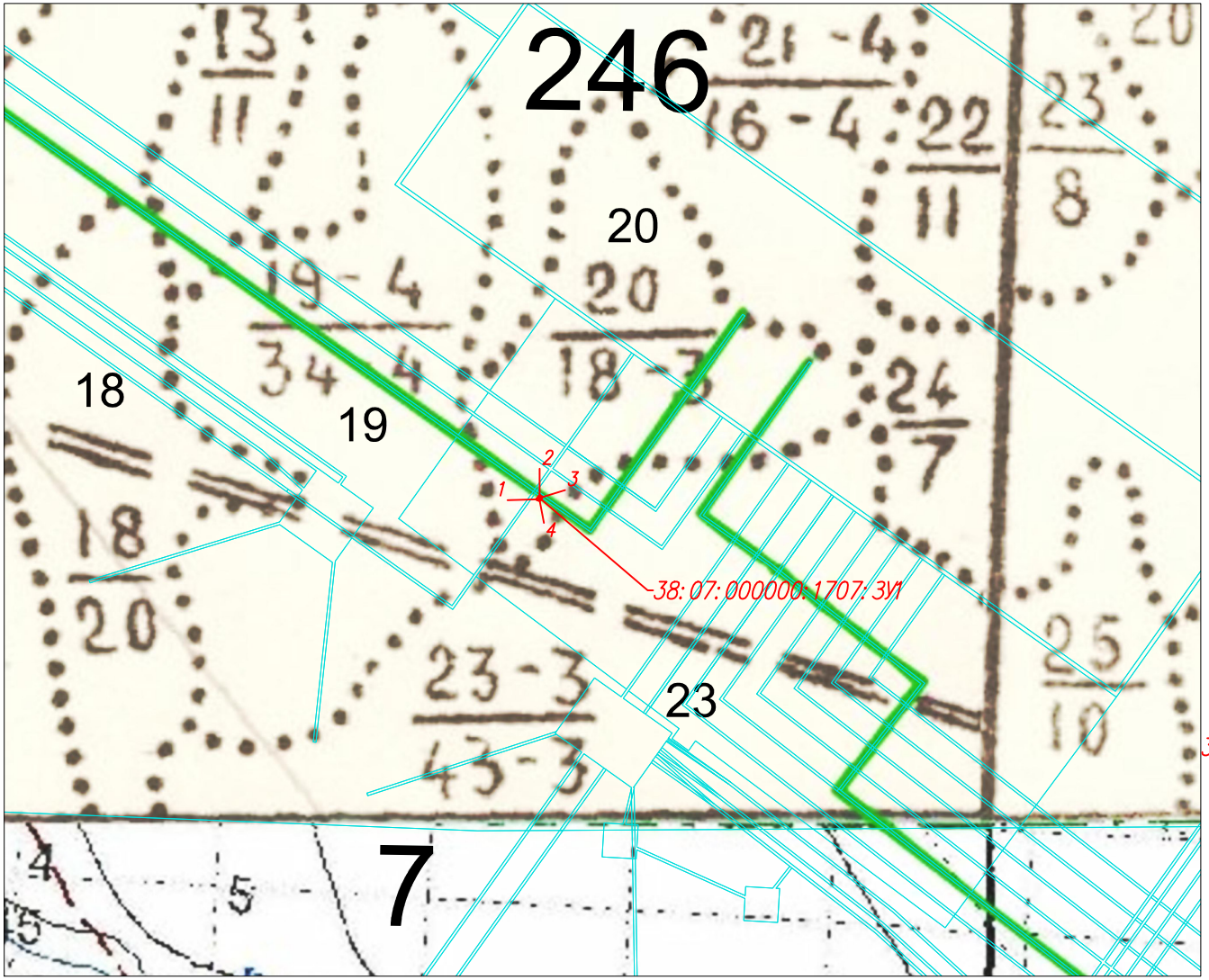

Масштаб 1:10 000

Условные обозначения:

- вновь образованная часть границы, сведения о которой достаточны для определения её местоположения

- существующая часть границы, имеющиеся в ГКН сведения о которой достаточны для определения её местоположения

38:00:000000:00:ЗУ1 - обозначение кадастрового номера образуемого земельного участка

6 - обозначение лесного квартала

11 - обозначение лесного выдела

1 - номер поворотной точки образуемого земельного участка

21

Формат А4

Схема расположения проектируемого лесного участка, подготовленная с учетом сведений ЕГРН, образованного путем раздела земельного участка с кадастровым номером 38:07:000000:1707

22

Субъект Российской Федерации: Иркутская область
Муниципальное образование: Казачинско-Ленский район
Категория земель: земли лесного фонда
Лесничество: Казачинско-Ленское лесничество
Участковое лесничество: Карамское участковое лесничество, Туколоньская дача, эксплуатационные леса, квартал №246 (в. 20ч.)
Вид использования лесов: строительство, реконструкция, эксплуатация линейных объектов
Особые отметки: площадь - 0,0004 га

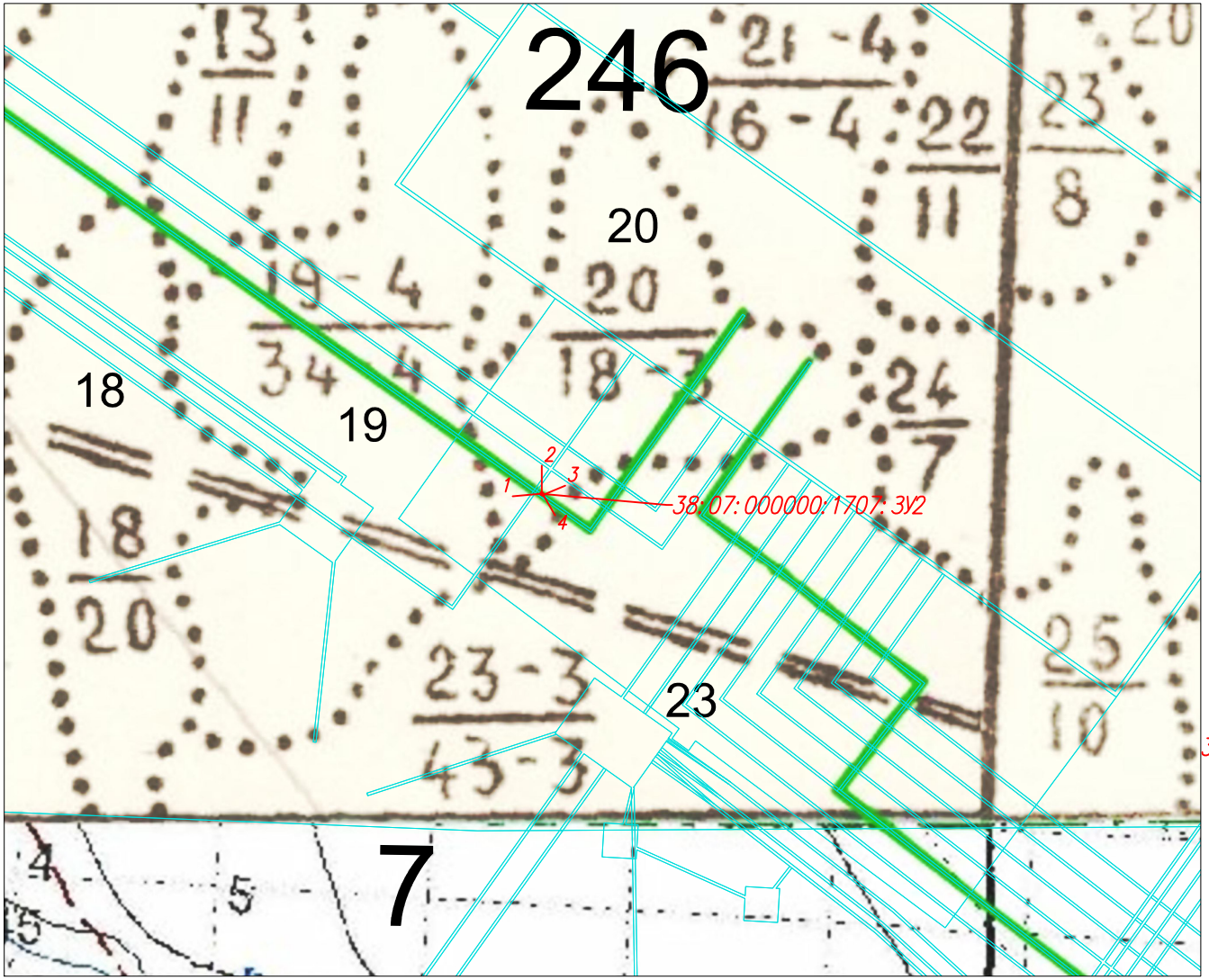

Масштаб 1:10 000

Условные обозначения:

- вновь образованная часть границы, сведения о которой достаточны для определения её местоположения

- существующая часть границы, имеющиеся в ГКН сведения о которой достаточны для определения её местоположения

38:00:000000:00:ЗУ1 - обозначение кадастрового номера образуемого земельного участка

6 - обозначение лесного квартала

11 - обозначение лесного выдела

1 - номер поворотной точки образуемого земельного участка

22

Формат А4

Схема расположения проектируемого лесного участка, подготовленная с учетом сведений ЕГРН, образованного путем раздела земельного участка с кадастровым номером 38:07:000000:1707

Субъект Российской Федерации: Иркутская область
Муниципальное образование: Казачинско-Ленский район
Категория земель: земли лесного фонда
Лесничество: Казачинско-Ленское лесничество
Участковое лесничество: Карамское участковое лесничество, Туколоньская дача, эксплуатационные леса, квартал №246 (в. 20ч.)
Вид использования лесов: строительство, реконструкция, эксплуатация линейных объектов
Особые отметки: площадь - 0,0019 га

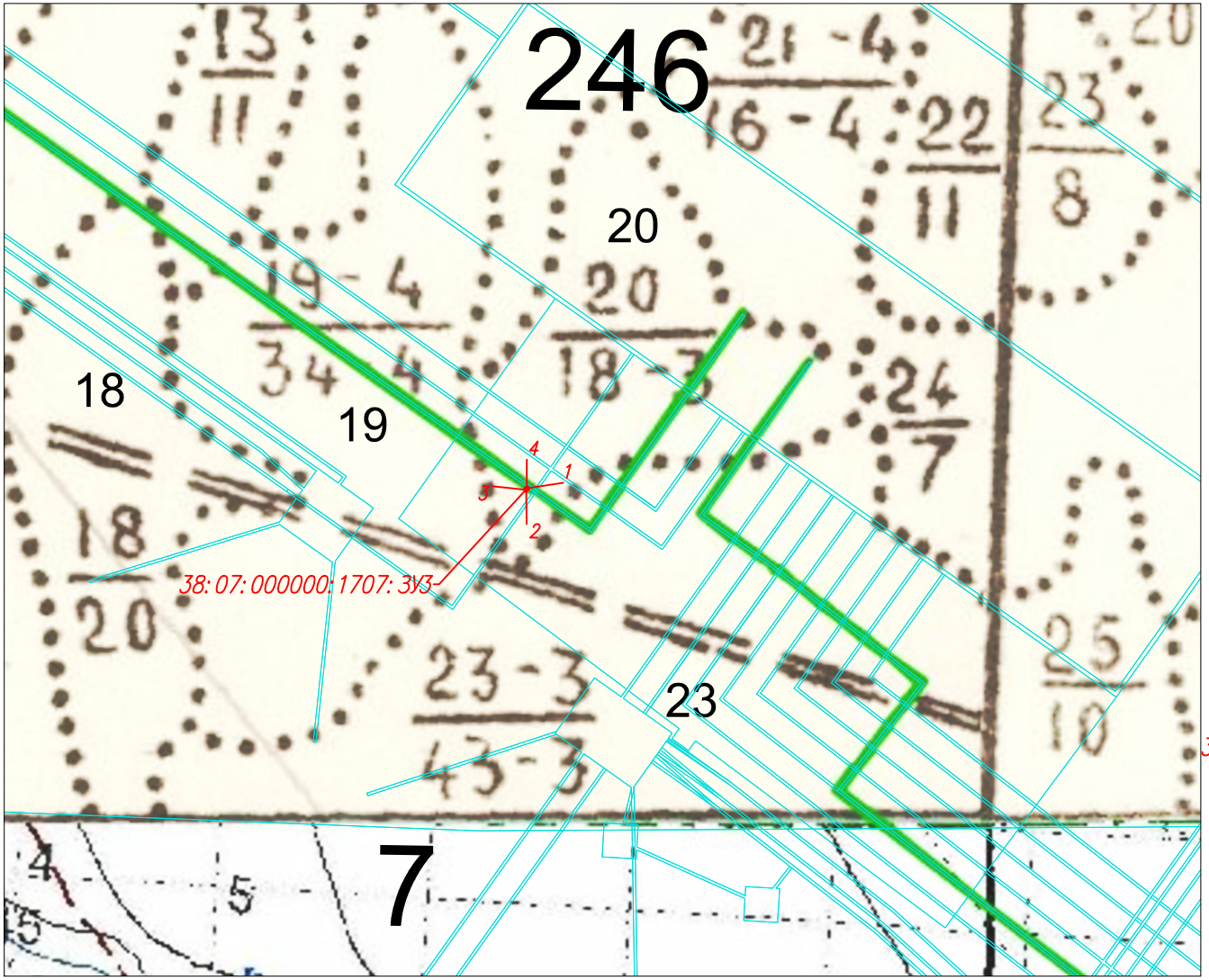

Масштаб 1:10 000

Условные обозначения:

- вновь образованная часть границы, сведения о которой достаточны для определения её местоположения

- существующая часть границы, имеющиеся в ГКН сведения о которой достаточны для определения её местоположения

38:00:000000:00:ЗУ1 - обозначение кадастрового номера образуемого земельного участка

6 - обозначение лесного квартала

11 - обозначение лесного выдела

1 - номер поворотной точки образуемого земельного участка

23

Формат А4

Схема расположения проектируемого лесного участка, подготовленная с учетом сведений ЕГРН, образованного путем раздела земельного участка с кадастровым номером 38:07:000000:1707

Субъект Российской Федерации: Иркутская область
Муниципальное образование: Казачинско-Ленский район
Категория земель: земли лесного фонда
Лесничество: Казачинско-Ленское лесничество
Участковое лесничество: Карамское участковое лесничество, Туколоньская дача, эксплуатационные леса, квартал №246 (в. 20ч.)
Вид использования лесов: строительство, реконструкция, эксплуатация линейных объектов
Особые отметки: площадь - 0,0003 га

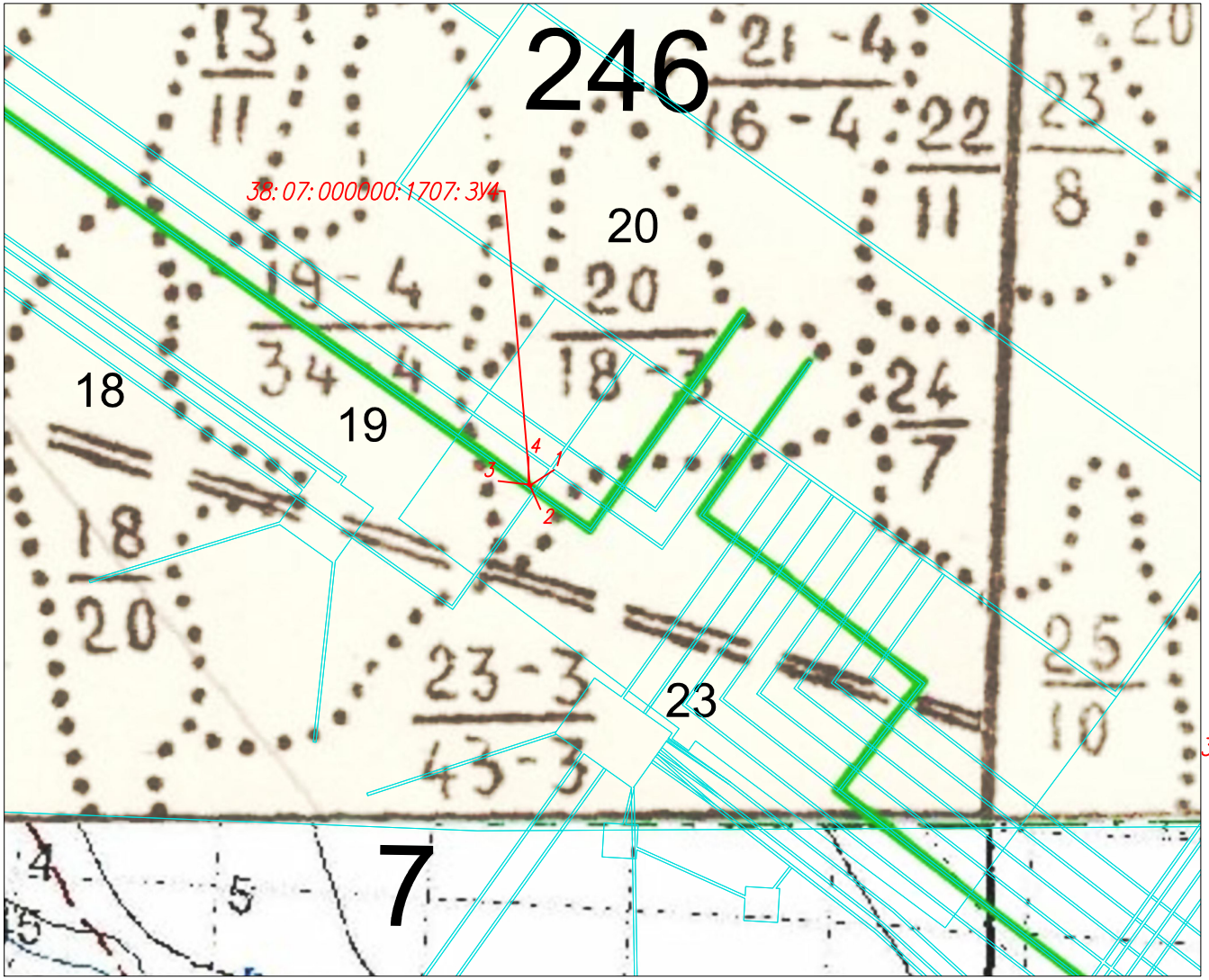

Масштаб 1:10 000

Условные обозначения:

- вновь образованная часть границы, сведения о которой достаточны для определения её местоположения

- существующая часть границы, имеющиеся в ГКН сведения о которой достаточны для определения её местоположения

38:00:000000:00:ЗУ1 - обозначение кадастрового номера образуемого земельного участка

6 - обозначение лесного квартала

11 - обозначение лесного выдела

1 - номер поворотной точки образуемого земельного участка

Формат А4

Схема расположения проектируемого лесного участка, подготовленная с учетом сведений ЕГРН, образованного путем раздела земельного участка с кадастровым номером 38:00:000000:423

Субъект Российской Федерации: Иркутская область
Муниципальное образование: Казачинско-Ленский район
Категория земель: земли лесного фонда
Лесничество: Казачинско-Ленское лесничество
Участковое лесничество: Карамское участковое лесничество, Туколоньская дача, эксплуатационные леса, квартал №245 (в. 7ч.)
Вид использования лесов: строительство, реконструкция, эксплуатация линейных объектов
Особые отметки: площадь - 0,0053 га

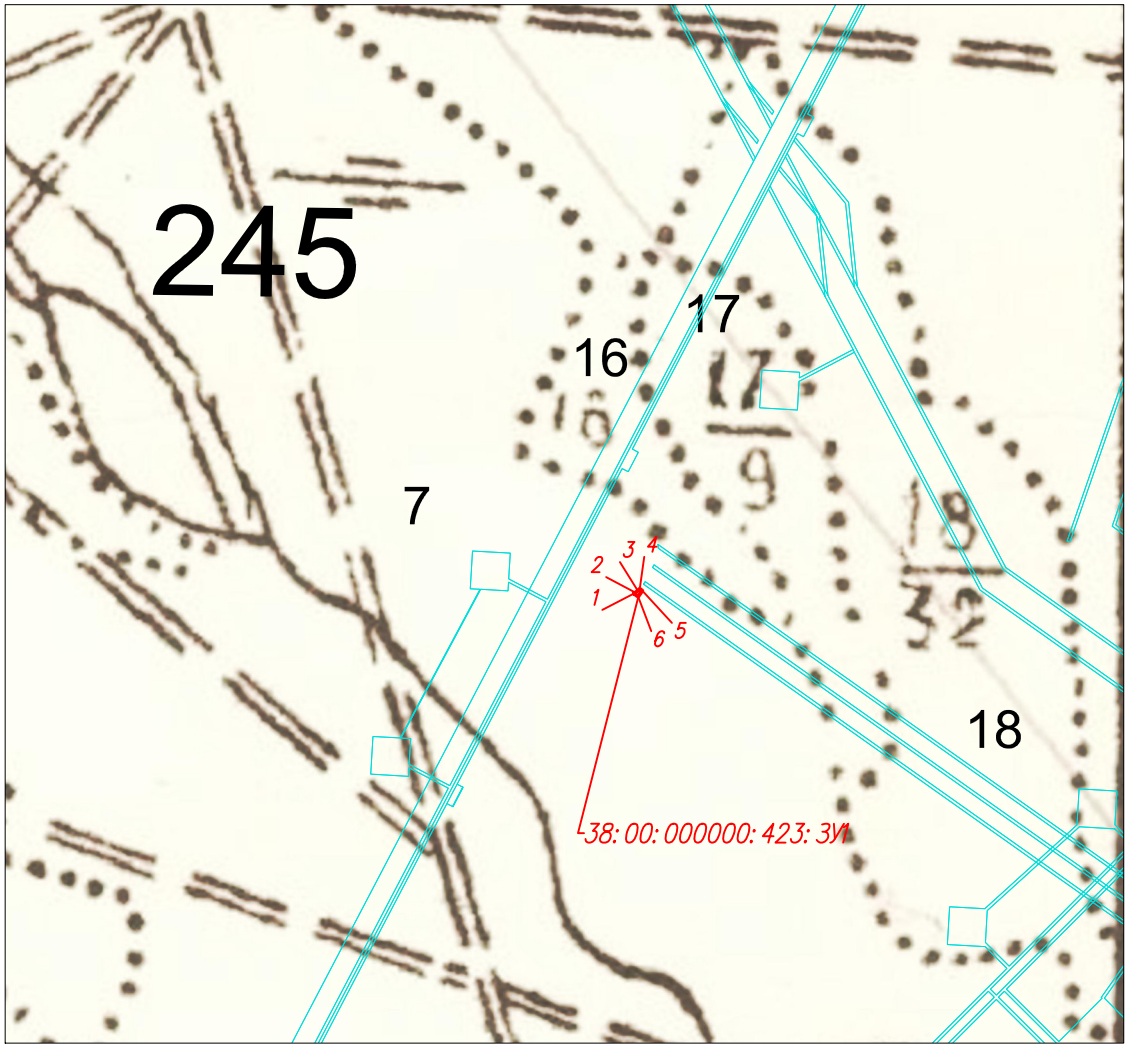

Масштаб 1:10 000

Условные обозначения:

- вновь образованная часть границы, сведения о которой достаточны для определения её местоположения

- существующая часть границы, имеющиеся в ГКН сведения о которой достаточны для определения её местоположения

38: 00: 000000: 00: ЗУ1 - обозначение кадастрового номера образуемого земельного участка

6 - обозначение лесного квартала

11 - обозначение лесного выдела

1 - номер поворотной точки образуемого земельного участка

Формат А4

Схема расположения проектируемого лесного участка, подготовленная с учетом сведений ЕГРН, образованного путем раздела земельного участка с кадастровым номером 38:00:000000:423

Субъект Российской Федерации: Иркутская область
Муниципальное образование: Казачинско-Ленский район
Категория земель: земли лесного фонда
Лесничество: Казачинско-Ленское лесничество
Участковое лесничество: Карамское участковое лесничество, Туколоньская дача, эксплуатационные леса, квартал №245 (в. 25ч.)
Вид использования лесов: строительство, реконструкция, эксплуатация линейных объектов
Особые отметки: площадь - 0,0280 га

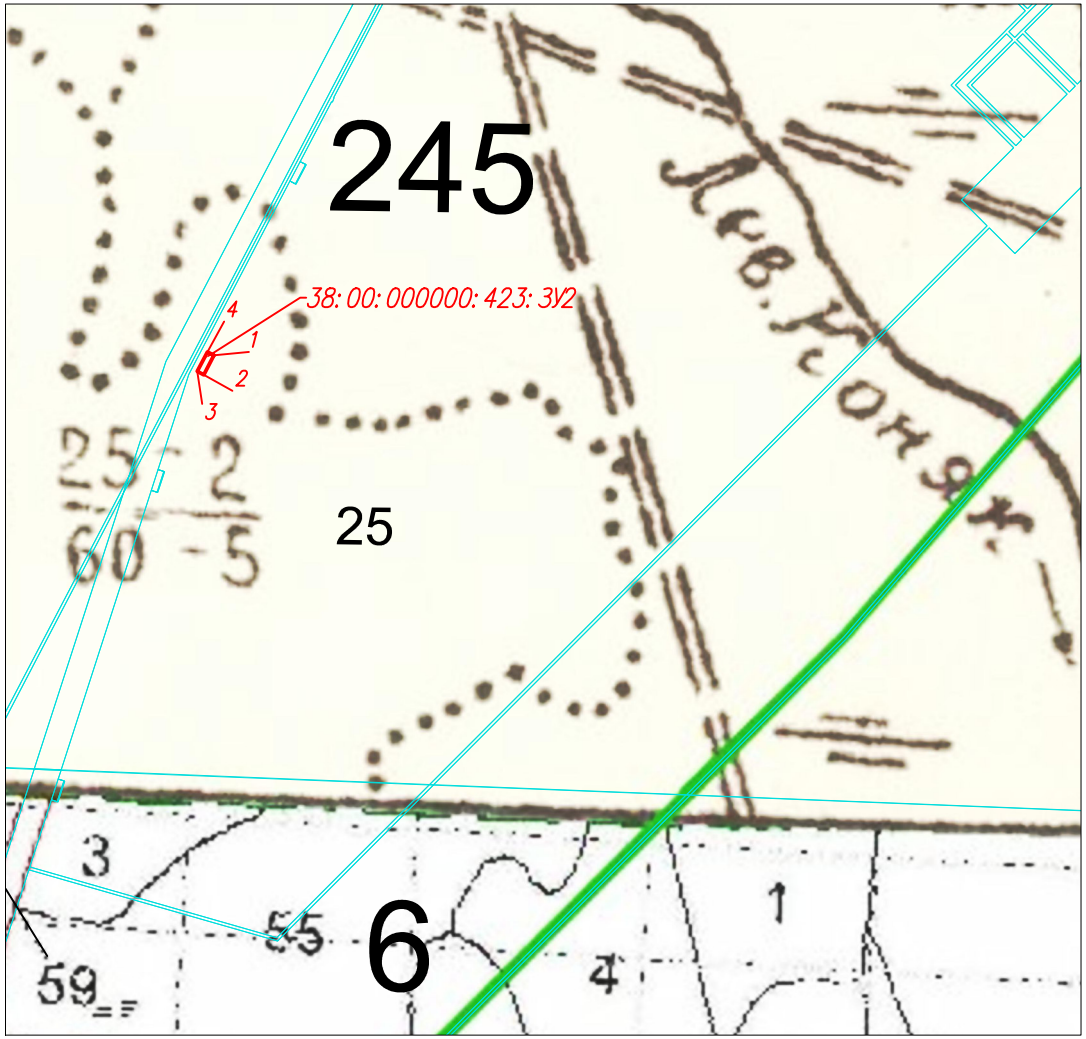

Масштаб 1:10 000

Условные обозначения:

- вновь образованная часть границы, сведения о которой достаточны для определения её местоположения

- существующая часть границы, имеющиеся в ГКН сведения о которой достаточны для определения её местоположения

38:00:000000:00:ЗУ1 - обозначение кадастрового номера образуемого земельного участка

6 - обозначение лесного квартала

11 - обозначение лесного выдела

1 - номер поворотной точки образуемого земельного участка

Формат А4

Схема расположения проектируемого лесного участка, подготовленная с учетом сведений ЕГРН, образованного путем раздела земельного участка с кадастровым номером 38:07:000000:1577

Субъект Российской Федерации: Иркутская область
Муниципальное образование: Казачинско-Ленский район
Категория земель: земли лесного фонда
Лесничество: Казачинско-Ленское лесничество
Участковое лесничество: Карамское участковое лесничество, Карамская дача, эксплуатационные леса, квартал №5 (в. 54ч.)
Вид использования лесов: строительство, реконструкция, эксплуатация линейных объектов
Особые отметки: площадь - 0,0280 га

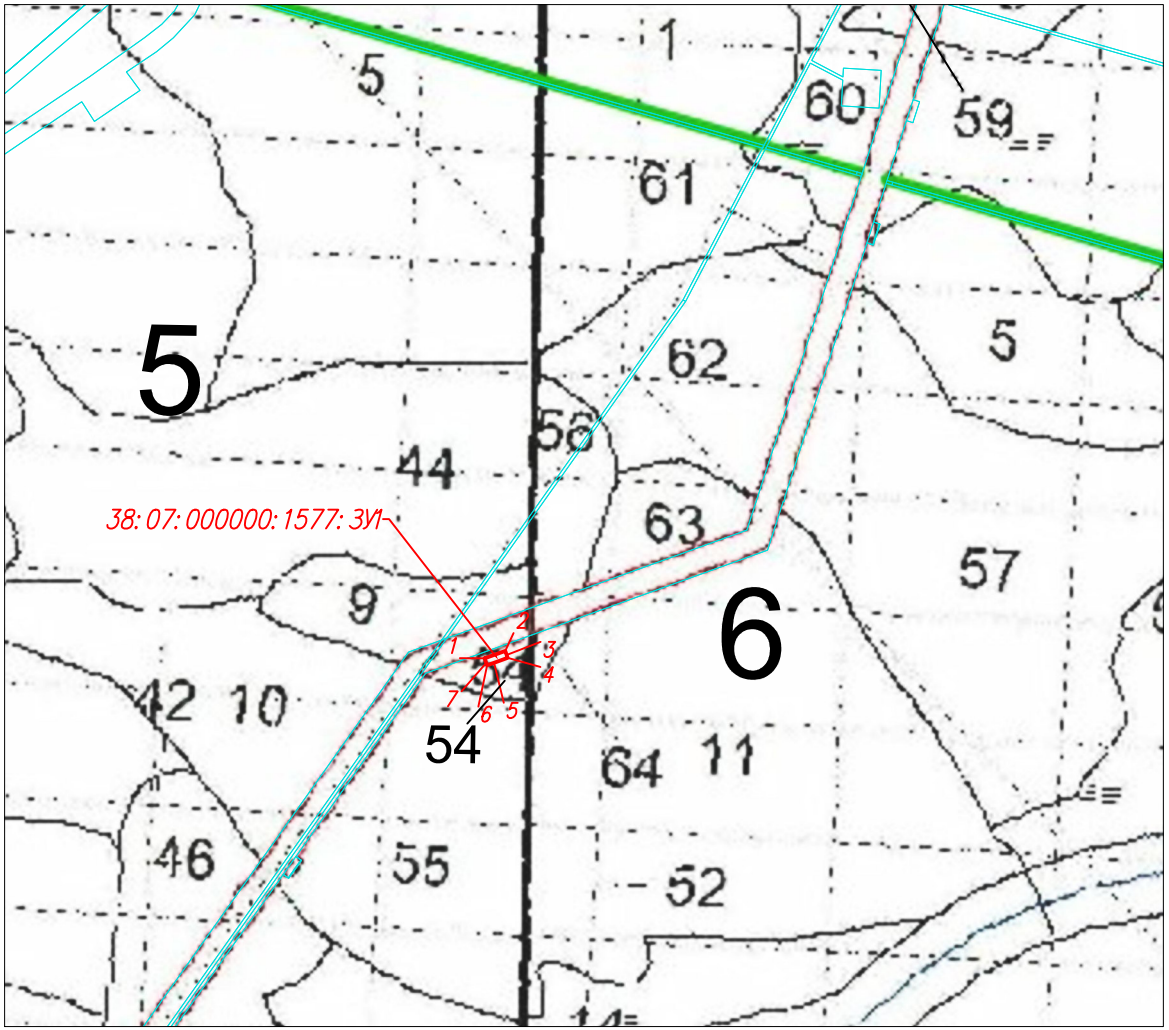

Масштаб 1:10 000

Условные обозначения:

- вновь образованная часть границы, сведения о которой достаточны для определения её местоположения

- существующая часть границы, имеющиеся в ГКН сведения о которой достаточны для определения её местоположения

38:00:000000:00:ЗУ1 - обозначение кадастрового номера образуемого земельного участка

6 - обозначение лесного квартала

11 - обозначение лесного выдела

1 - номер поворотной точки образуемого земельного участка

Формат А4

Схема расположения проектируемого лесного участка, подготовленная с учетом сведений ЕГРН, образованного путем раздела земельного участка с кадастровым номером 38:07:000000:1577

Субъект Российской Федерации: Иркутская область
Муниципальное образование: Казачинско-Ленский район
Категория земель: земли лесного фонда
Лесничество: Казачинско-Ленское лесничество
Участковое лесничество: Карамское участковое лесничество, Карамская дача, эксплуатационные леса, кварталы № 44 (в. 8ч., 31ч.)
Вид использования лесов: строительство, реконструкция, эксплуатация линейных объектов
Особые отметки: площадь - 0,0280 га

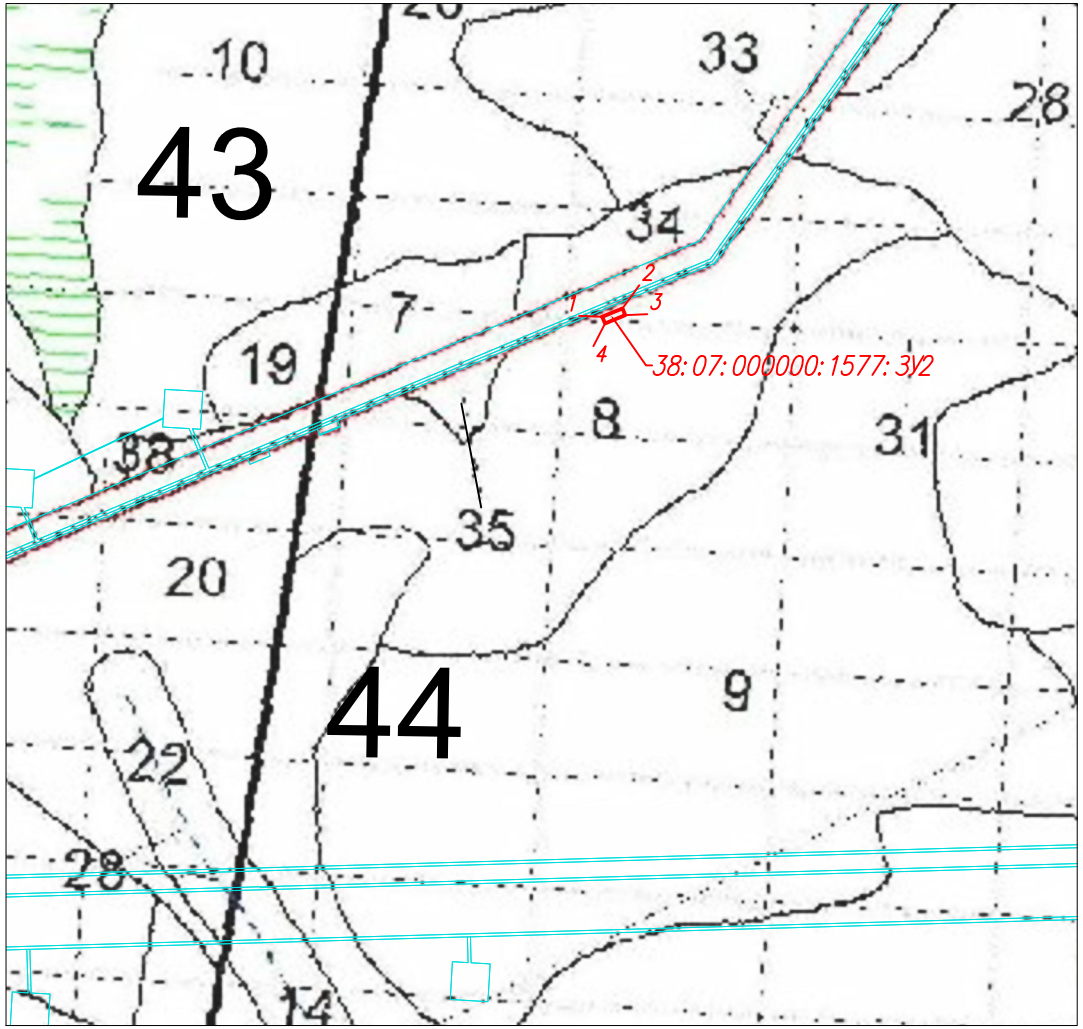

Масштаб 1:10 000

Условные обозначения:

- вновь образованная часть границы, сведения о которой достаточны для определения её местоположения

- существующая часть границы, имеющиеся в ГКН сведения о которой достаточны для определения её местоположения

38:00:000000:00:ЗУ1 - обозначение кадастрового номера образуемого земельного участка

6 - обозначение лесного квартала

11 - обозначение лесного выдела

1 - номер поворотной точки образуемого земельного участка

Формат А4

Схема расположения проектируемого лесного участка, подготовленная с учетом сведений ЕГРН, образованного путем раздела земельного участка с кадастровым номером 38:07:000000:1577

Субъект Российской Федерации: Иркутская область
Муниципальное образование: Казачинско-Ленский район
Категория земель: земли лесного фонда
Лесничество: Казачинско-Ленское лесничество
Участковое лесничество: Карамское участковое лесничество, Карамская дача, эксплуатационные леса, квартал №43 (в. 23ч.)
Вид использования лесов: строительство, реконструкция, эксплуатация линейных объектов
Особые отметки: площадь - 0,0014га

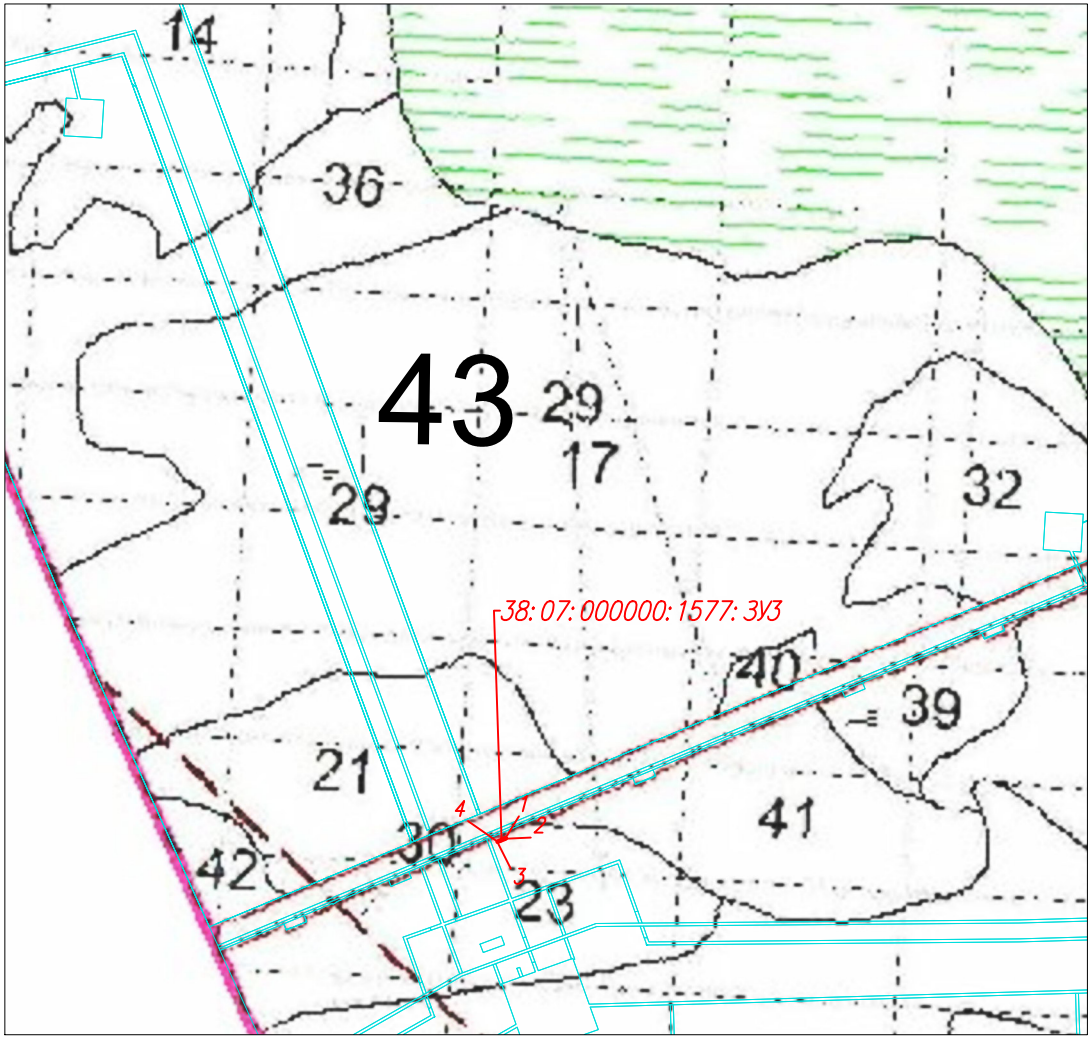

Масштаб 1:10 000

Условные обозначения:

- вновь образованная часть границы, сведения о которой достаточны для определения её местоположения

- существующая часть границы, имеющиеся в ГКН сведения о которой достаточны для определения её местоположения

38:00:000000:00:ЗУ1 - обозначение кадастрового номера образуемого земельного участка

6 - обозначение лесного квартала

11 - обозначение лесного выдела

1 - номер поворотной точки образуемого земельного участка

Формат А4

Схема расположения проектируемого лесного участка, подготовленная с учетом сведений ЕГРН, образованного путем раздела земельного участка с кадастровым номером 38:07:000000:1577

Субъект Российской Федерации: Иркутская область
Муниципальное образование: Казачинско-Ленский район
Категория земель: земли лесного фонда
Лесничество: Казачинско-Ленское лесничество
Участковое лесничество: Карамское участковое лесничество, Карамская дача, эксплуатационные леса, квартал №43 (в. 23ч.)
Вид использования лесов: строительство, реконструкция, эксплуатация линейных объектов
Особые отметки: площадь - 0,0010 га

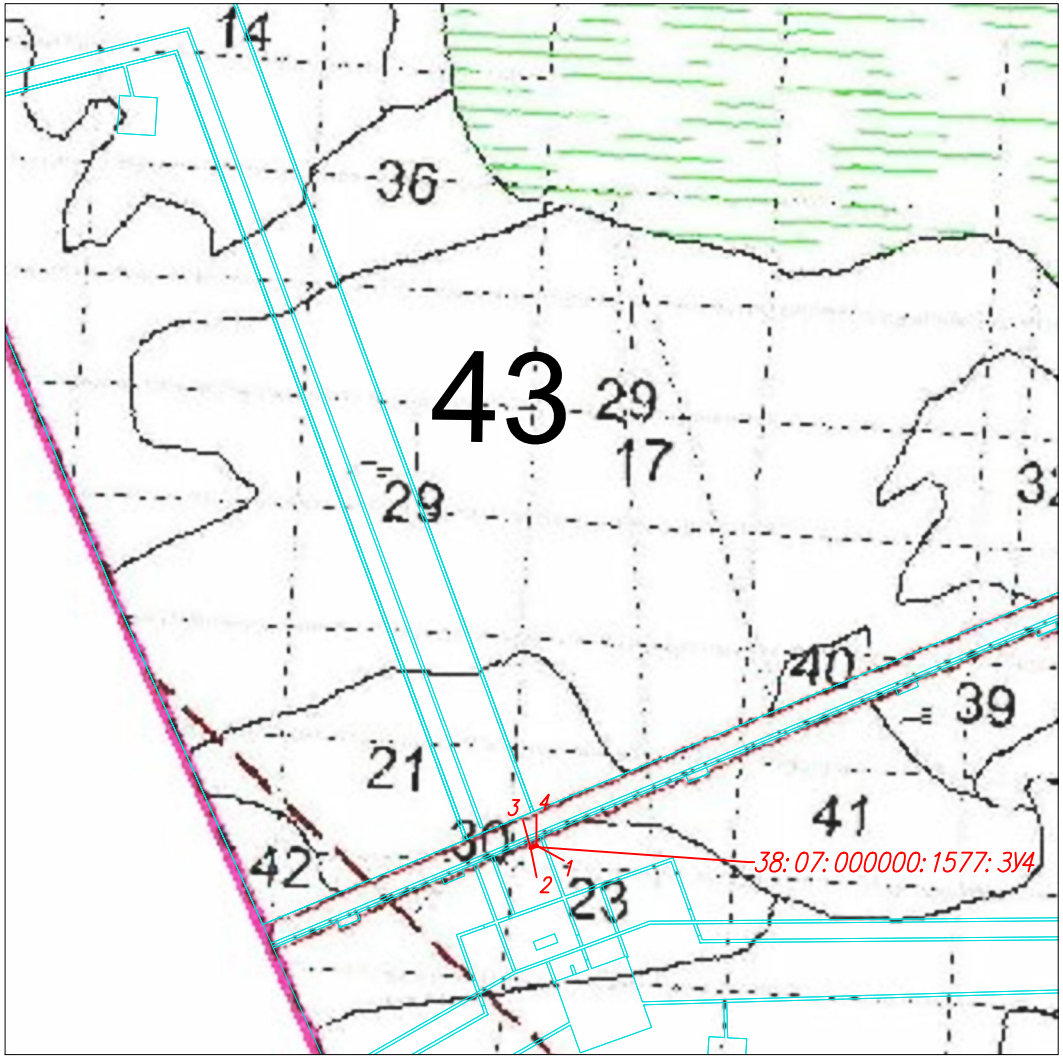

Масштаб 1:10 000

Условные обозначения:

- вновь образованная часть границы, сведения о которой достаточны для определения её местоположения

- существующая часть границы, имеющиеся в ГКН сведения о которой достаточны для определения её местоположения

38:00:000000:00:ЗУ1 - обозначение кадастрового номера образуемого земельного участка

6 - обозначение лесного квартала

11 - обозначение лесного выдела

1 - номер поворотной точки образуемого земельного участка

Формат А4

Схема расположения проектируемого лесного участка, подготовленная с учетом сведений ЕГРН, образованного путем раздела земельного участка с кадастровым номером 38:07:000000:1577

Субъект Российской Федерации: Иркутская область
Муниципальное образование: Казачинско-Ленский район
Категория земель: земли лесного фонда
Лесничество: Казачинско-Ленское лесничество
Участковое лесничество: Карамское участковое лесничество, Карамская дача, эксплуатационные леса, квартал №43 (в. 23ч., 29ч.)
Вид использования лесов: строительство, реконструкция, эксплуатация линейных объектов
Особые отметки: площадь - 0,0010 га

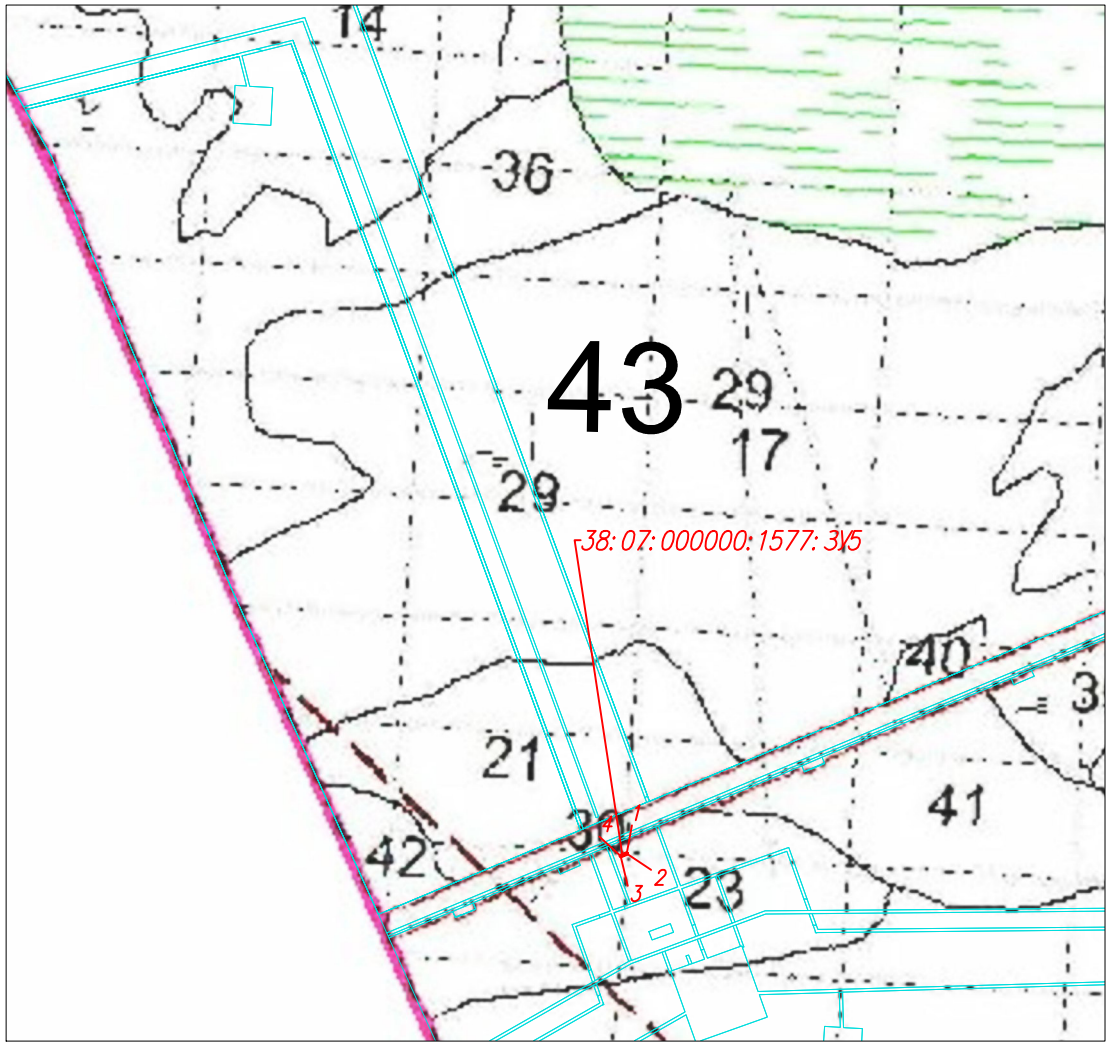

Масштаб 1:10 000

Условные обозначения:

- вновь образованная часть границы, сведения о которой достаточны для определения её местоположения

- существующая часть границы, имеющиеся в ГКН сведения о которой достаточны для определения её местоположения

38:00:000000:00:ЗУ1 - обозначение кадастрового номера образуемого земельного участка

6 - обозначение лесного квартала

11 - обозначение лесного выдела

1 - номер поворотной точки образуемого земельного участка

Формат А4

Схема расположения проектируемого лесного участка, подготовленная с учетом сведений ЕГРН, образованного путем раздела земельного участка с кадастровым номером 38:07:000000:1577

Субъект Российской Федерации: Иркутская область
Муниципальное образование: Казачинско-Ленский район
Категория земель: земли лесного фонда
Лесничество: Казачинско-Ленское лесничество
Участковое лесничество: Карамское участковое лесничество, Карамская дача, эксплуатационные леса, квартал №43 (в. 23ч.)
Вид использования лесов: строительство, реконструкция, эксплуатация линейных объектов
Особые отметки: площадь - 0,0008 га

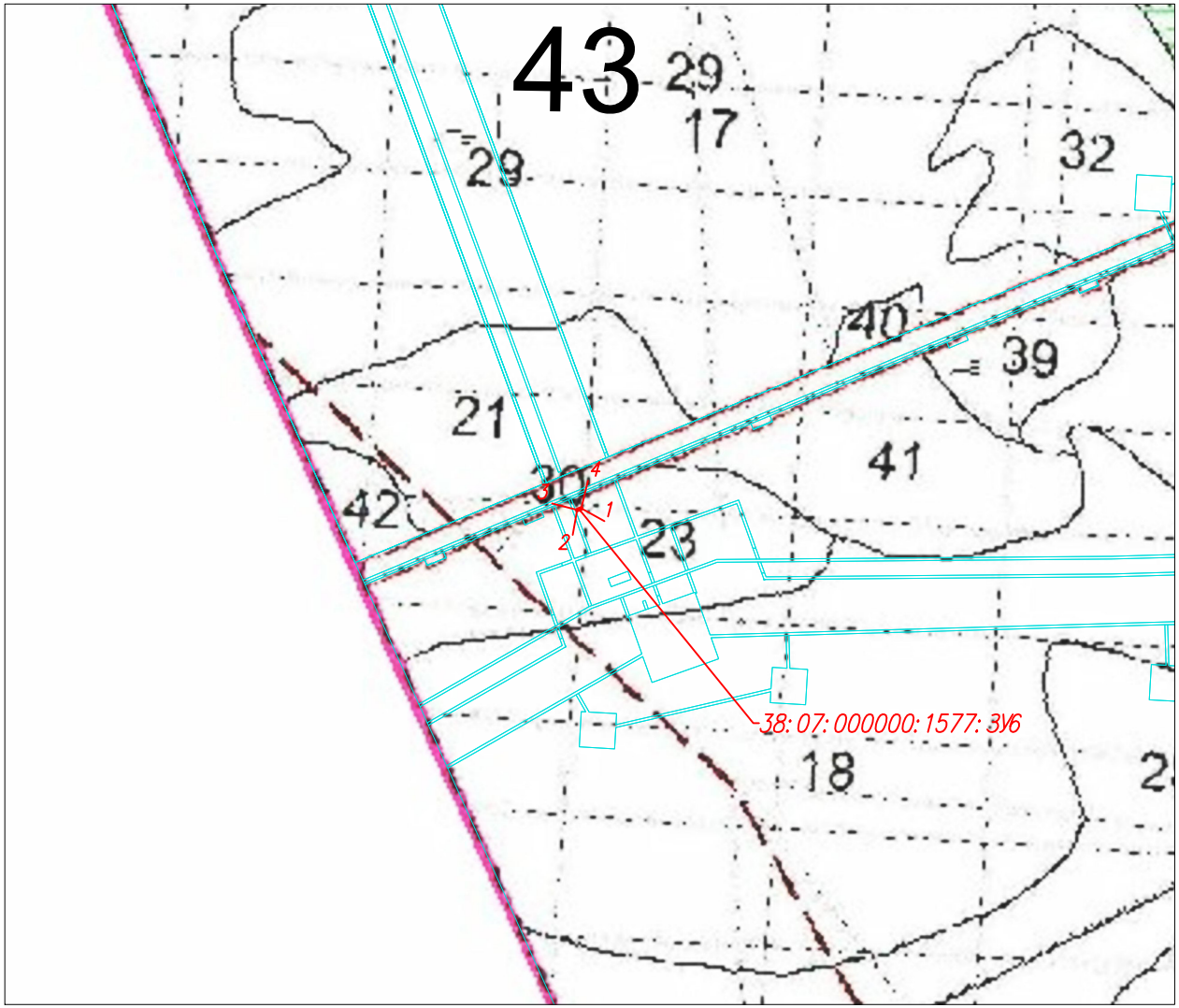

Масштаб 1:10 000

Условные обозначения:

- вновь образованная часть границы, сведения о которой достаточны для определения её местоположения

- существующая часть границы, имеющиеся в ГКН сведения о которой достаточны для определения её местоположения

38:00:000000:00:ЗУ1 - обозначение кадастрового номера образуемого земельного участка

6 - обозначение лесного квартала

11 - обозначение лесного выдела

1 - номер поворотной точки образуемого земельного участка

Формат А4

Схема расположения проектируемого лесного участка, подготовленная с учетом сведений ЕГРН, образованного путем раздела земельного участка с кадастровым номером 38:07:000000:1577

Субъект Российской Федерации: Иркутская область
Муниципальное образование: Казачинско-Ленский район
Категория земель: земли лесного фонда
Лесничество: Казачинско-Ленское лесничество
Участковое лесничество: Карамское участковое лесничество, Карамская дача, эксплуатационные леса, квартал №43 (в. 23ч.)
Вид использования лесов: строительство, реконструкция, эксплуатация линейных объектов
Особые отметки: площадь - 0,0004 га

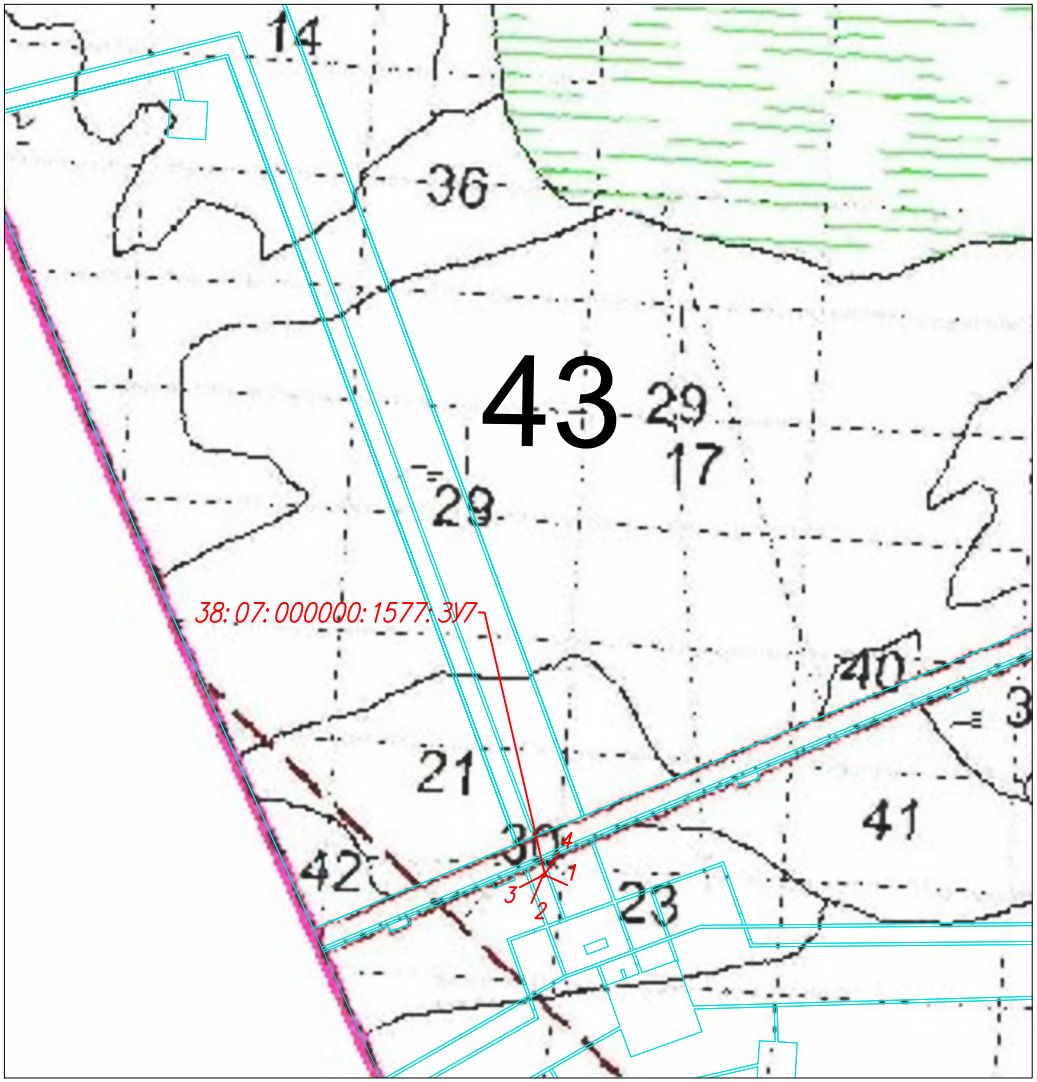

Масштаб 1:10 000

Условные обозначения:

- вновь образованная часть границы, сведения о которой достаточны для определения её местоположения

- существующая часть границы, имеющиеся в ГКН сведения о которой достаточны для определения её местоположения

38:00:000000:00:ЗУ1 - обозначение кадастрового номера образуемого земельного участка

6 - обозначение лесного квартала

11 - обозначение лесного выдела

1 - номер поворотной точки образуемого земельного участка

Формат А4

Каталог координат формируемых земельных участков (МСК-38, зона 5)			Геоданные		
№ точки	X	Y	Длина, м	Дирекционный угол, градусы	Румб
38:00:000000:423:ЗУ1					
1	718823,41	5109468,72	2,39	55,24	СВ 55.24°
2	718824,77	5109470,68	4,03	50,74	СВ 50.74°
3	718827,32	5109473,80	3,60	46,24	СВ 46.24°
4	718829,81	5109476,40	4,34	125,52	ЮВ 54.48°
5	718827,29	5109479,93	9,66	215,30	ЮЗ 35.30°
6	718819,41	5109474,35	6,91	305,39	ЮЗ 54.61°
1	718823,41	5109468,72			
38:00:000000:423:ЗУ2					
1	717872,22	5108889,03	29,02	207,56	ЮЗ 27.56°
2	717846,49	5108875,60	9,67	297,68	ЮЗ 62.32°
3	717850,98	5108867,04	29,00	27,61	СВ 27.61°
4	717876,68	5108880,48	9,64	117,55	ЮВ 62.45°
1	717872,22	5108889,03			
38:07:000000:1577:ЗУ1					
1	716325,53	5108036,35	29,01	70,19	СВ 70.19°
2	716335,36	5108063,64	5,60	160,17	ЮВ 19.83°
3	716330,09	5108065,54	4,03	160,26	ЮВ 19.74°
4	716326,30	5108066,90	19,19	250,14	ЮЗ 70.14°
5	716319,78	5108048,85	9,80	250,14	ЮЗ 70.14°
6	716316,45	5108039,63	3,23	340,11	ЮЗ 19.89°
7	716319,49	5108038,53	6,42	340,15	ЮЗ 19.85°
1	716325,53	5108036,35			
38:07:000000:1577:ЗУ2					
1	711371,68	5104359,72	29,01	67,38	СВ 67.38°
2	711382,84	5104386,50	9,65	157,39	ЮВ 22.61°
3	711373,93	5104390,21	29,01	247,38	ЮЗ 67.38°
4	711362,77	5104363,43	9,65	337,39	ЮЗ 22.61°
1	711371,68	5104359,72			
38:07:000000:1577:ЗУ3					
1	710740,58	5102845,46	1,16	157,19	ЮВ 22.81°
2	710739,51	5102845,91	12,31	247,41	ЮЗ 67.41°
3	710734,78	5102834,54	1,17	340,48	ЮЗ 19.52°
4	710735,88	5102834,15	12,25	67,43	СВ 67.43°
1	710740,58	5102845,46			
38:07:000000:1577:ЗУ4					
1	710727,10	5102816,06	8,78	247,35	ЮЗ 67.35°
2	710723,72	5102807,96	1,15	337,00	ЮЗ 23.00°
3	710724,78	5102807,51	8,82	67,33	СВ 67.33°
4	710728,18	5102815,65	1,16	159,21	ЮВ 20.79°
1	710727,10	5102816,06			
38:07:000000:1577:ЗУ5					
1	710703,94	5102782,00	1,15	157,00	ЮВ 23.00°
2	710702,88	5102782,45	9,10	247,44	ЮЗ 67.44°
3	710699,39	5102774,05	1,15	340,14	ЮЗ 19.86°
4	710700,47	5102773,66	9,03	67,41	СВ 67.41°
1	710703,94	5102782,00			
38:07:000000:1577:ЗУ6					
1	710699,39	5102774,05	7,02	247,46	ЮЗ 67.46°
2	710696,70	5102767,57	1,14	339,97	ЮЗ 20.03°
3	710697,77	5102767,18	7,01	67,35	СВ 67.35°
4	710700,47	5102773,65	1,15	159,68	ЮВ 20.32°
1	710699,39	5102774,05			
38:07:000000:1577:ЗУ7					
1	710693,62	5102760,18	3,49	247,41	ЮЗ 67.41°

2	710692,28	5102756,96	1,14	339,50	ЮЗ 20.50°
3	710693,35	5102756,56	3,49	67,62	СВ 67.62°
4	710694,68	5102759,79	1,13	159,80	ЮВ 20.20°
1	710693,62	5102760,18			
38:07:000000:1707:ЗУ1					
1	717705,51	5111427,03	6,17	35,24	СВ 35.24°
2	717710,55	5111430,59	3,69	125,41	ЮВ 54.59°
3	717708,41	5111433,60	5,37	215,29	ЮЗ 35.29°
4	717704,03	5111430,50	3,77	293,10	ЮЗ 66.90°
1	717705,51	5111427,03			
38:07:000000:1707:ЗУ2					
1	717713,81	5111432,91	1,45	35,45	СВ 35.45°
2	717714,99	5111433,75	3,77	137,26	ЮВ 42.74°
3	717712,22	5111436,31	0,67	216,53	ЮЗ 36.53°
4	717711,68	5111435,91	3,68	305,37	ЮЗ 54.63°
1	717713,81	5111432,91			
38:07:000000:1707:ЗУ3					
1	717722,12	5111414,29	6,13	215,30	ЮЗ 35.30°
2	717717,12	5111410,75	3,39	317,27	ЮЗ 42.73°
3	717719,61	5111408,45	5,43	35,33	СВ 35.33°
4	717724,04	5111411,59	3,31	125,42	ЮВ 54.58°
1	717722,12	5111414,29			
38:07:000000:1707:ЗУ4					
1	717726,47	5111417,37	1,31	214,78	ЮЗ 34.78°
2	717725,39	5111416,62	3,32	305,32	ЮЗ 54.68°
3	717727,31	5111413,91	0,60	34,76	СВ 34.76°
4	717727,80	5111414,25	3,39	113,09	ЮВ 66.91°
1	717726,47	5111417,37			
38:07:020106:225:ЗУ1					
1	717711,67	5111435,91	3,99	215,40	ЮЗ 35.40°
2	717708,42	5111433,60	3,68	305,37	ЮЗ 54.63°
3	717710,55	5111430,60	3,99	35,20	СВ 35.20°
4	717713,81	5111432,90	3,69	125,41	ЮВ 54.59°
1	717711,67	5111435,91			
38:07:020106:225:ЗУ2					
1	717725,39	5111416,61	4,00	215,32	ЮЗ 35.32°
2	717722,13	5111414,30	3,31	305,42	ЮЗ 54.58°
3	717724,05	5111411,60	3,99	35,40	СВ 35.40°
4	717727,30	5111413,91	3,31	125,28	ЮВ 54.72°
1	717725,39	5111416,61			

ПРОЕКТНАЯ ДОКУМЕНТАЦИЯ ЛЕСНОГО УЧАСТКА 0,0613 га

1. Местоположение, границы и площадь проектируемого лесного участка[1]

Субъект Российской Федерации	**Иркутская область**
Муниципальное образование	**Казачинско-Ленский район**
Категория земель	Земли лесного фонда
Лесничество	**Казачинско-Ленское лесничество**
Участковое лесничество, урочище (при наличии)	Карамское участковое лесничество, Карамская дача
Целевое назначение лесов, категория защитных лесов	Эксплуатационные леса
Квартал/ Лесотаксационный выдел/часть	№43 (в. 21ч., 23ч., 29ч.,30ч.)
Площадь проектируемой части лесного участка	**0,0613 га**

[1] Местоположение и границы лесного участка указаны на схеме расположения проектируемого лесного участка.

2. Целевое назначение лесов

В соответствии с приказом агентства лесного хозяйства от 16.12.2008 г. №1293-апр «О структуре лесничеств агентства лесного хозяйства Иркутской области», Карамское участковое лесничество, Карамская дача, квартал №43 (в. 21ч., 23ч., 29ч.,30ч.), входит в состав Казачинско-Ленского лесничества.

На момент проектирования лесного участка, на территории Казачинско-Ленского лесничества распространяется действие Лесохозяйственного регламента Казачинско-Ленского лесничества, утвержденного приказом министерства лесного комплекса Иркутской области от 11.09.2018 г. №73-мпр, в редакции приказа министерства лесного комплекса Иркутской области от 03.07.2024 № 91-38-мпр «О внесении изменений в отдельные приказы министерства лесного комплекса Иркутской области».

В соответствии статьей 111, 113, 114, 115 ЛК РФ, приказа Федерального агентства лесного хозяйства от 28.12.2009 № 546 «Об отнесении лесов на территории Иркутской области к ценным лесам, эксплуатационным лесам и установлении их границ», проектируемый лесной участок, местоположение: Казачинско-Ленское лесничество, Карамское участковое лесничество, Карамская дача, квартал №43 (в. 21ч., 23ч., 29ч.,30ч.), относится к эксплуатационным лесам, площадью 0,0613 га.

3. Количественные и качественные характеристики проектируемого лесного участка

Количественные и качественные характеристики проектируемого лесного участка составлены на основании данных государственного лесного реестра [2] Казачинско-Ленского лесничества.

Таблица 1. Распределение земель

Общая площадь - всего	В том числе									
	лесные земли					нелесные земли				
	занятые лесными насаж-дениями - всего	в том числе покрытые лесными куль-турами	лесные питомники, плантации	не занятые лесными насаж-дениями	итого	дороги	просеки	болота	другие	итого
1	2	3	4	5	6	7	8	9	10	11
0,0613	0,0545	0	0	0	0,0545	0,0056	0	0	0,0012	0,0068

Примечание:

1) В строке «другие» приведена площадь:
   - профиль – 0,0012 га.

[2] **Выписки из государственного лесного реестра**, полученные посредством системы ФГИС ЛК, с учетом текущих изменений, на основании которых осуществляется подготовка проектной документации лесного участка, являются обязательным приложением к проектной документации.

Таблица 2. Характеристика нсаждений проектируемого лесного участка

Участковое лесничество/ урочище (при наличи)	Номер квартала	Номер выдела	Состав насаждения или характеристика лесного участка при отсутсвии насаждения	Площадь (га)/запас древесины (куб.м)			в том числе по группам возраста древостоя (га/куб.м)											
							молодняки			средневозрастные			приспевающие			спелые и перестойные		
1	2	3	4	5			6			7			8			9		
Эксплуатационные леса:																		
38:07:000000:1577:ЗУ31																		
Карамское участковое лесничество/ Карамская дача	43	23	8Л2Б+Е	0,0507	/	15				0,0507	/	15						
Карамское участковое лесничество/ Карамская дача	43	30	дорога	0,0056	/	0		-			-			-			-	
ИТОГО покрытые лесом				0,0507	/	15				0,0507	/	15						
ИТОГО лесные земли, не занятые лесными насаждениями и нелесные земли				0,0056	/	0		-			-			-			-	
ИТОГО по образуемому лесному участку				**0,0563**	/	15												
38:07:000000:1587:ЗУ3																		
Карамское участковое лесничество/ Карамская дача	43	21	6Л2К1Е1Б	0,0038	/	1										0,0038	/	1
Карамское участковое лесничество/ Карамская дача	43	29	профиль	0,0012	/	0		-			-			-			-	
ИТОГО покрытые лесом				0,0038	/	1										0,0038	/	1
ИТОГО лесные земли, не занятые лесными насаждениями и нелесные земли				0,0012	/	0		-			-			-			-	
ИТОГО по образуемому лесному участку				**0,005**		1												
ИТОГО покрытые лесом				**0,0545**	**/**	**16**				**0,0507**	**/**	**15**				**0,0038**	**/**	**1**
ИТОГО лесные земли, не занятые лесными насаждениями и нелесные земли				**0,0068**		**0**		-			-			-			-	
ИТОГО по всему лесному участку				**0,0613**		**16**												

Таблица 3. Средние таксационные показатели насаждений проектируемого лесного участка

Целевое назначение лесов	Хозяйство, преобладающая порода	Состав насаждений	Возраст	Бонитет	Полнота	Средний запас древесины (куб. м/га)			
						молодняки	средневозрастные	приспевающие	спелые и перестойные
1	2	3	4	5	6	7	8	9	10
Эксплуатационные леса	Хвойное, Л	7,9Л1,9Б0,1К0,1Е	73	1	0,8	-	296	-	263
	Итого хвойных:	7,9Л1,9Б0,1К0,1Е	73	1	0,8	-	296	-	263
Итого по эксплуатационным лесам:		7,9Л1,9Б0,1К0,1Е	73	1	0,8	-	296	-	263
Итого по всем лесам:		7,9Л1,9Б0,1К0,1Е	73	1	0,8	-	296	-	263

Таблица 4. Виды и объемы использования лесов на проектируемом лесном участке

Целевое назначение лесов	Хозяйство (хвойное, твердолиственное, мягколиственное)	Площадь, га	Единица измерения	Объемы использования лесов (изъятия лесных ресурсов);
1	2	3	4	5
Эксплуатационные	Хвойное	0,0545	куб.м	16
	Итого эксплуатационных	0,0545	куб.м	16
Всего, га		0,0545	куб.м	16
Вид использования: строительство, реконструкция, эксплуатация линейных объектов. Цель использования: линия связи, линия электропередачи воздушная, кабельная всех классов напряжения, а также сооружения, являющиеся их неотъемлемой технологической частью				

4. Виды использования лесов на проектируемом лесном участке

Лесохозяйственным регламентом Казачинско-Ленского лесничества на проектируемом лесном участке: Карамское участковое лесничество, Туколоньская дача, кварталы №№ 245 (в. 7ч., 25ч.), 246 (в. 20ч., 25ч.), Карамское участковое лесничество, Карамская дача, кварталы №№ 5 (в. 54ч.), 43 (в. 8ч., 23ч., 29ч.), 44 (в. 8ч., 31ч.), входящие в состав Казачинско-Ленского лесничества, установлены следующие виды разрешенного использования лесов:

- эксплуатационные леса:
- заготовка древесины;
- заготовка живицы;
- заготовка и сбор недревесных лесных ресурсов;
- заготовка пищевых лесных ресурсов и сбор лекарственных растений;
- осуществление видов деятельности в сфере охотничьего хозяйства;
- ведение сельского хозяйства;
- осуществление рыболовства, за исключением любительского рыболовства;
- осуществление научно-исследовательской деятельности, образовательной деятельности;
- осуществление рекреационной деятельности;
- создание лесных плантаций и их эксплуатация (на площади не покрытой лесной растительностью (за исключением несомкнувшихся лесных культур));
- выращивание лесных плодовых, ягодных, декоративных растений, лекарственных растений (на площади не покрытой лесной растительностью (за исключением несомкнувшихся лесных культур, питомников и лесных плантаций, естественных редин));
- создание лесных питомников и их эксплуатация (лесные питомники, плантации + фонд лесовосстановления);
- осуществление геологического изучения недр, разведка и добыча полезных ископаемых;
- строительство и эксплуатация водохранилищ и иных искусственных водных объектов, создание и расширение территорий морских и речных портов, строительство, реконструкция и эксплуатация гидротехнических сооружений;
- строительство, реконструкция, эксплуатация линейных объектов;
- создание и эксплуатация объектов лесоперерабатывающей инфраструктуры;
- осуществление религиозной деятельности.

5. Сведения об обременениях проектируемого лесного участка

Согласно сведениям из лесного реестра и данным ЕГРН на проектируемом лесном участке: Казачинско-Ленское лесничество, Карамское участковое лесничество, Карамская дача, квартал №43 (в. 21ч., 23ч., 29ч.,30ч.), обременения отсутствуют.

6. Сведения об ограничениях использования лесов

С учетом целевого назначения и правового режима лесов, установленного лесным законодательством

Российской Федерации, лесохозяйственным регламентом Казачинско-Ленского лесничества проектируемый лесной участок относится к эксплуатационным (0,0613 га) лесам, на которых предусмотрены следующие ограничения в использовании лесов:

Ограничения по видам целевого назначения лесов:

Эксплуатационные леса:

Запрещается несоблюдение целей устойчивого, максимально эффективного получения высококачественной древесины и других лесных ресурсов, продуктов их переработки с обеспечением сохранения полезных функций лесов при освоении эксплуатационных лесов (ч. 3 ст. 12 Лесного кодекса Российской Федерации).

Не допускается использование лесов, не предусмотренных статьей 25 Лесного кодекса Российской Федерации.

Ограничения по видам использования лесов:

Для всех видов использования лесов

Согласно пункту 20 Правил санитарной безопасности в лесах, утвержденных постановлением Правительства Российской Федерации от 29.12.2020 № 2047 (далее - Правила санитарной безопасности), при использовании лесов не допускается:

- загрязнение лесов отходами производства и потребления и выбросами, радиоактивными и другими вредными веществами, иное неблагоприятное воздействие на леса, установленное законодательством об охране окружающей среды;
- ухудшение санитарного и лесопатологического состояния лесных насаждений;
- невыполнение или несвоевременное выполнение работ по очистке лесосек, а также работ по приведению лесных участков, предоставленных физическим или юридическим лицам в пользование в установленном лесным законодательством порядке, в состояние, пригодное для использования этих участков по целевому назначению, или работ по их рекультивации;
- уничтожение либо повреждение мелиоративных систем и дорог, расположенных в лесах;
- уничтожение либо повреждение лесохозяйственных знаков, феромонных ловушек и иных средств защиты леса.

Согласно статьи 60.15 Лесного кодекса Российской Федерации, а также Особенностей охраны в лесах редких и находящихся под угрозой исчезновения деревьев, кустарников, лиан, иных лесных растений, занесенных в Красную книгу Российской Федерации или красные книги субъектов Российской Федерации, утвержденных приказом Минприроды России от 27.03.2025 № 142, в целях сохранения редких и находящихся под угрозой исчезновения видов деревьев, кустарников, лиан, иных лесных растений, занесенных в Красную книгу Российской Федерации или красные книги субъектов Российской Федерации, может запрещаться осуществление деятельности, негативное воздействие которой приведет или может привести к сокращению численности таких растений и (или) ухудшению среды их произрастания, либо могут устанавливаться ограничения осуществления этой деятельности.

Строительство, реконструкция, эксплуатация линейных объектов:

Согласно Правилам использования лесов для строительства, реконструкции, эксплуатации линейных объектов и Перечня случаев использования лесов для строительства, реконструкции, эксплуатации линейных объектов без предоставления лесного участка, с установлением или без установления сервитута, публичного сервитута, утвержденных приказом Минприроды Российской Федерации от 10.07.2020 № 434:

- в целях размещения объектов, связанных со строительством или реконструкцией линейных объектов, в лесах, расположенных на землях, не относящихся к землям лесного фонда, используются в первую очередь земли, на которых не расположены лесные насаждения;
- осуществление строительства, реконструкции и эксплуатации линейных объектов должно исключать развитие водной и ветровой эрозии земель на лесных участках, на которых размещаются линейные объекты и их охранные зоны.

При использовании лесов в целях строительства, реконструкции, эксплуатации линейных объектов не допускается: повреждение лесных насаждений, растительного покрова и почв за пределами земель, на которых осуществляется использование лесов, и охранной зоны линейных объектов; захламление территорий, прилегающих к землям, на которых осуществляется использование лесов, строительным и бытовым мусором, отходами древесины; загрязнение земель, на которых осуществляется использование лесов, и территорий, прилегающих к землям, на которых осуществляется использование лесов, химическими и радиоактивными веществами; проезд транспортных средств, механизмов по произвольным, неустановленным маршрутам.

Не допускается ухудшение санитарного состояния лесов, расположенных на предоставленных гражданам и юридическим лицам лесных участках и лесных участках, прилегающих к ним, при использовании лесов для строительства, реконструкции, эксплуатации линейных объектов (пункт 29 Правил санитарной безопасности в лесах).

7. Сведения о наличии зданий, сооружений, объектов, связанных с созданием лесной инфраструктуры и объектов, не связанных с созданием лесной инфраструктуры на проектируемом лесном участке

Сведения о наличии зданий, сооружений, объектов, связанных с созданием лесной инфраструктуры на проектируемом лесном участке - отсутствуют.

Таблица 5

N п/п	Участковое лесничество/урочище (при наличии)	Номер квартала	Номер выдела	Площадь объекта, (га)	Наименование объекта
1	2	3	4	5	6
Объекты лесной инфраструктуры[3]					
1	Карамское/Карамская дача	43	30	0,0056	Лесная дорога
Объекты не связанные с созданием лесной инфраструктуры[4]					
1	Карамское/Карамская дача	43	29ч.	0,0012	Сооружения и оборудование, используемые при прокладке геолого-геофизических и сейсмических профилей

3 Наименование объектов лесной инфраструктуры Распоряжением Правительства РФ от 17.07.2012 № 1283-р.
4 Наименование объектов, не связанных с созданием лесной инфраструктуры указаны в соответствии с Распоряжением Правительства РФ от 30.04.2022 № 1084-р и Распоряжением Правительства РФ от 23.04.2022 №999-р.

8. Сведения о наличии на проектируемом лесном участке особо защитных участков лесов, особо охраняемых природных территорий, зон с особыми условиями использования территорий

Согласно сведениям государственного лесного реестра, единого государственного реестра недвижимости, лесохозяйственного регламента Казачинско-Ленского лесничества на проектируемом лесном участке:

- особо охраняемые природные территории (ООПТ) – отсутствуют;
- особо защитные участки лесов (ОЗУ) – отсутствуют;
- зоны с особыми условиями использования территории (ЗОУИТ) - присутствуют.

Таблица 6

№ п/п	Наименование участкового лесничества/урочища (при наличии)	Номер квартала	Номер выдела	Виды ОЗУ, наименование ООПТ, виды зон с особыми условиями использования территорий	Общая площадь, га
1	2	3	4	5	6
1	Карамское участковое лесничество/ Карамская дача	43	21ч.	ЗОУИТ 38:07-9.1 (Байкальская природная территория)	0,0613
	Карамское участковое лесничество/ Карамская дача	43	23ч.		
	Карамское участковое лесничество/ Карамская дача	43	29ч.		
	Карамское участковое лесничество/ Карамская дача	43	30ч.		
2	Карамское участковое лесничество/ Карамская дача	43	21ч.	ЗОУИТ 38:07-9.2 (Экологическая зона атмосферного влияния Байкальской природной территории (часть границы на территории Иркутской области))	0,0613
	Карамское участковое лесничество/ Карамская дача	43	23ч.		
	Карамское участковое лесничество/ Карамская дача	43	29ч.		
	Карамское участковое лесничество/ Карамская дача	43	30ч.		

9. Проектирование вида использовния лесов лесного участка

Согласно лесохозяйственному регламенту Казачинско-Ленского лесничества, квартал №43 (в. 21ч., 23ч., 29ч.,30ч.) Карамское участковое лесничество, Карамская дача, входящие в состав Казачинско-Ленского лесничества, в границах которого расположен проектируемый лесной участок, относятся к зоне планируемого освоения лесов для строительства, реконструкции, эксплуатации линейных объектов.

Схема расположения проектируемого лесного участка (части лесного участка)

Субъект Российской Федерации: Иркутская область
Муниципальное образование: Казачинско-Ленский район
Категория земель: земли лесного фонда
Лесничество: Казачинско-Ленское лесничество
Участковое лесничество:Карамское участковое лесничество, Карамская дача, эксплуатационные леса, квартал №43 (в. 21ч., 23ч., 29ч.,30ч.)
Вид использования лесов: строительство, реконструкция, эксплуатация линейных объектов
Цель предоставления лесного участка: линия связи, линия электропередачи воздушная, кабельная всех классов напряжения, а также сооружения, являющиеся их неотъемлемой технологической частью
Особые отметки: площадь - 0,0613 га

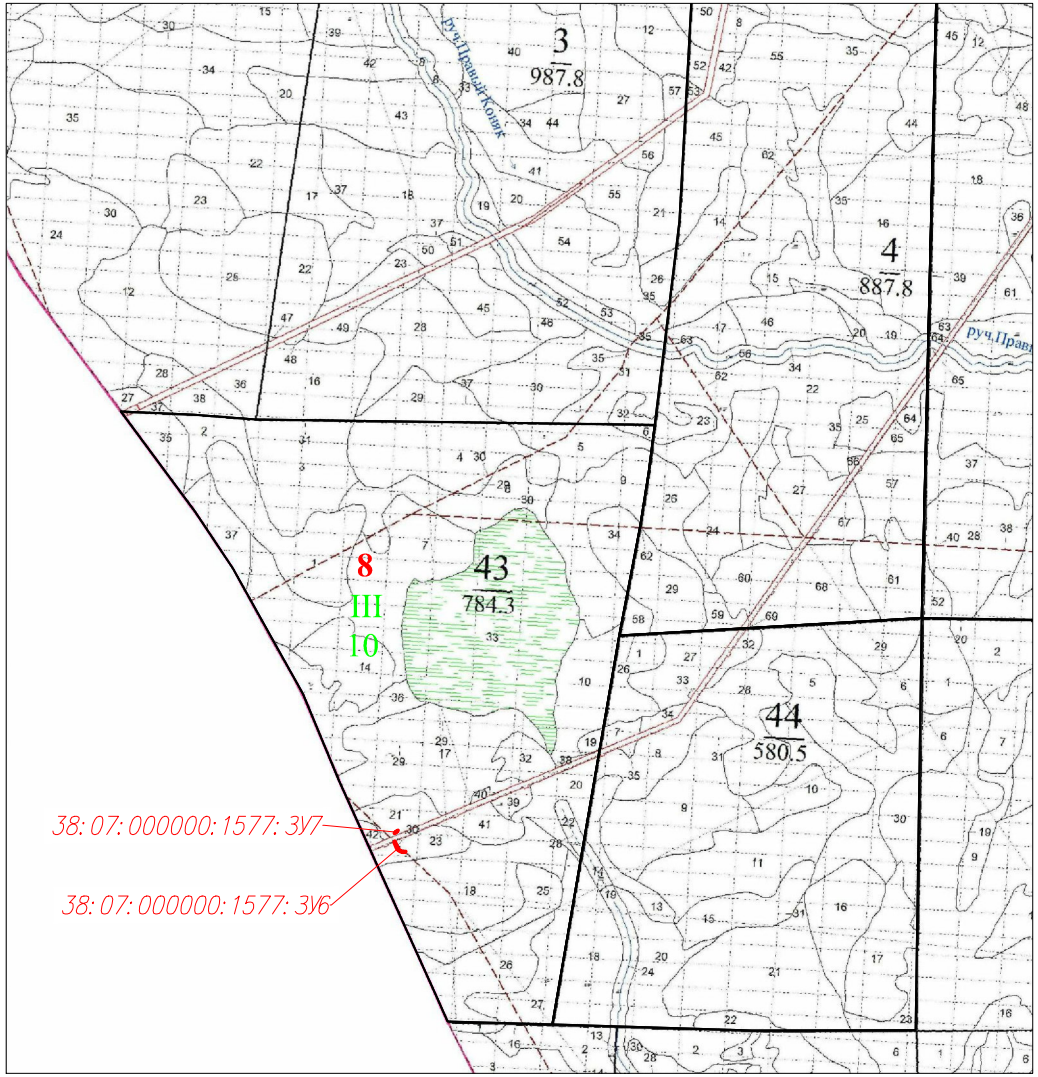

Масштаб 1:50 000

Условные обозначения:

38: 00: 000000: 00: ЗУ1	- граница и номер лесного участка
8	- Казачинско-Ленское лесничество
III	- Карамское участковое лесничество
10	- Карамская дача
245	- граница и номер лесного квартала
25	- граница и номер лесного выдела

Формат А4

Схема расположения проектируемого лесного участка, подготовленная с учетом сведений ЕГРН, образованного путем раздела земельного участка с кадастровым номером 38:07:000000:1587

Субъект Российской Федерации: Иркутская область
Муниципальное образование: Казачинско-Ленский район
Категория земель: земли лесного фонда
Лесничество: Казачинско-Ленское лесничество
Участковое лесничество: Карамское участковое лесничество, Карамская дача, эксплуатационные леса, квартал №43 (в. 21ч., 29ч.)
Вид использования лесов: строительство, реконструкция, эксплуатация линейных объектов
Особые отметки: площадь - 0,0050 га

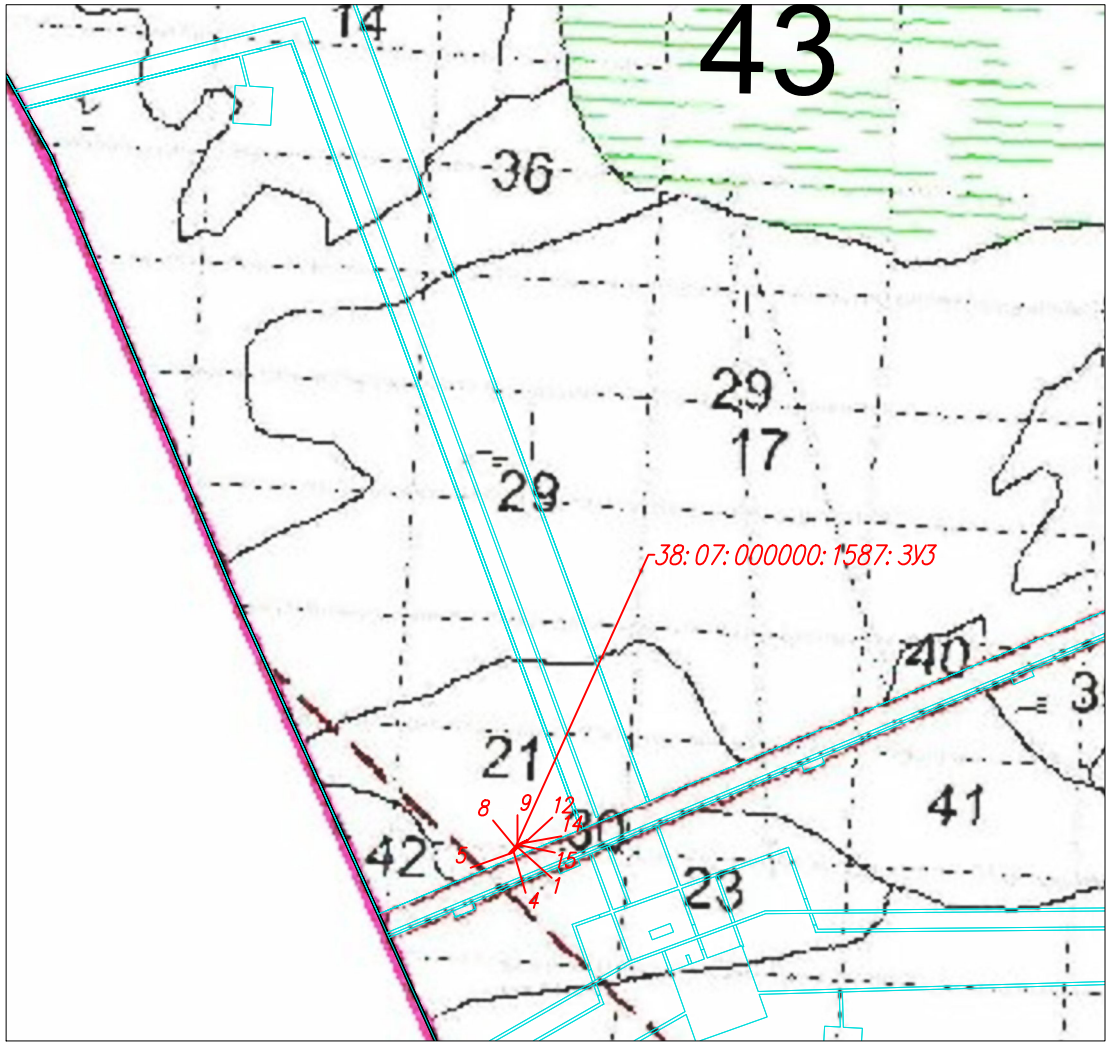

Масштаб 1:10 000

Условные обозначения:

- вновь образованная часть границы, сведения о которой достаточны для определения её местоположения

- существующая часть границы, имеющиеся в ГКН сведения о которой достаточны для определения её местоположения

38:00:000000:00:ЗУ1 - обозначение кадастрового номера образуемого земельного участка

6 - обозначение лесного квартала

11 - обозначение лесного выдела

1 - номер поворотной точки образуемого земельного участка

Формат А4

Схема расположения проектируемого лесного участка, подготовленная с учетом сведений ЕГРН, образованного путем раздела земельного участка с кадастровым номером 38:07:000000:1577

Субъект Российской Федерации: Иркутская область
Муниципальное образование: Казачинско-Ленский район
Категория земель: земли лесного фонда
Лесничество: Казачинско-Ленское лесничество
Участковое лесничество: Карамское участковое лесничество, Карамская дача, эксплуатационные леса, квартал №43 (в. 23ч., 30ч.)
Вид использования лесов: строительство, реконструкция, эксплуатация линейных объектов
Особые отметки: площадь - 0,0563 га

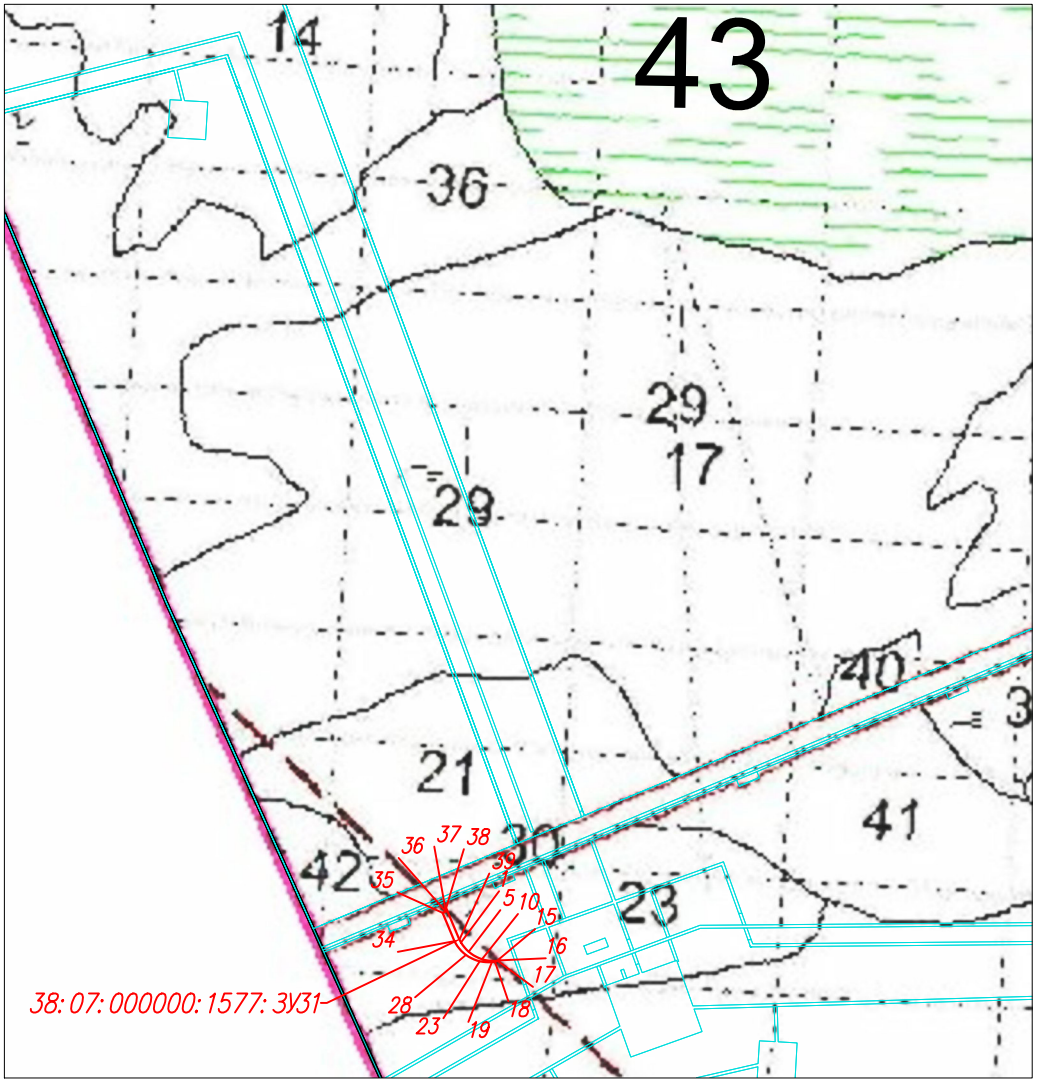

Масштаб 1:10 000

Условные обозначения:

- вновь образованная часть границы, сведения о которой достаточны для определения её местоположения

- существующая часть границы, имеющиеся в ГКН сведения о которой достаточны для определения её местоположения

38:00:000000:00:ЗУ1 - обозначение кадастрового номера образуемого земельного участка

6 - обозначение лесного квартала

11 - обозначение лесного выдела

1 - номер поворотной точки образуемого земельного участка

Формат А4

Каталог координат формируемых земельных участков (МСК-38, зона 5)			Геоданные		
№ точки	X	Y	Длина, м	Дирекционный угол, градусы	Румб
38:07:000000:1577:ЗУ31					
1	710604,77	5102648,93	4,02	146,86	ЮВ 33.14°
2	710601,40	5102651,13	4,03	142,36	ЮВ 37.64°
3	710598,21	5102653,59	4,03	137,72	ЮВ 42.28°
4	710595,23	5102656,30	4,03	133,09	ЮВ 46.91°
5	710592,48	5102659,24	4,03	128,55	ЮВ 51.45°
6	710589,97	5102662,39	4,02	123,85	ЮВ 56.15°
7	710587,73	5102665,73	4,03	119,23	ЮВ 60.77°
8	710585,76	5102669,25	4,03	114,66	ЮВ 65.34°
9	710584,08	5102672,91	4,02	110,06	ЮВ 69.94°
10	710582,70	5102676,69	4,02	105,42	ЮВ 74.58°
11	710581,63	5102680,57	4,03	100,72	ЮВ 79.28°
12	710580,88	5102684,53	4,02	96,14	ЮВ 83.86°
13	710580,45	5102688,53	4,03	91,56	ЮВ 88.44°
14	710580,34	5102692,56	4,03	87,01	СВ 87.01°
15	710580,55	5102696,58	3,96	82,30	СВ 82.30°
16	710581,08	5102700,50	2,85	253,09	ЮЗ 73.09°
17	710580,25	5102697,77	4,03	257,69	ЮЗ 77.69°
18	710579,39	5102693,83	4,03	262,29	ЮЗ 82.29°
19	710578,85	5102689,84	4,03	266,87	ЮЗ 86.87°
20	710578,63	5102685,82	4,03	271,56	ЮЗ 88.44°
21	710578,74	5102681,79	4,02	276,28	ЮЗ 83.72°
22	710579,18	5102677,79	4,03	280,72	ЮЗ 79.28°
23	710579,93	5102673,83	4,02	285,42	ЮЗ 74.58°
24	710581,00	5102669,95	4,03	290,01	ЮЗ 69.99°
25	710582,38	5102666,16	4,02	294,53	ЮЗ 65.47°
26	710584,05	5102662,50	4,03	299,30	ЮЗ 60.70°
27	710586,02	5102658,99	4,03	303,97	ЮЗ 56.03°
28	710588,27	5102655,65	4,03	308,35	ЮЗ 51.65°
29	710590,77	5102652,49	4,03	313,19	ЮЗ 46.81°
30	710593,53	5102649,55	4,03	317,72	ЮЗ 42.28°
31	710596,51	5102646,84	4,02	322,28	ЮЗ 37.72°
32	710599,69	5102644,38	4,03	327,06	ЮЗ 32.94°
33	710603,07	5102642,19	4,03	331,53	ЮЗ 28.47°
34	710606,61	5102640,27	40,47	337,25	ЮЗ 22.75°
35	710643,93	5102624,62	4,76	67,37	СВ 67.37°
36	710645,76	5102629,01	4,09	349,57	ЮЗ 10.43°
37	710649,78	5102628,27	1,23	66,99	СВ 66.99°
38	710650,26	5102629,40	45,50	157,23	ЮВ 22.77°
39	710608,31	5102647,01	4,03	151,53	ЮВ 28.47°
1	710604,77	5102648,93			
38:07:000000:1587:ЗУ3					
1	710711,44	5102637,79	4,03	223,09	ЮЗ 43.09°
2	710708,50	5102635,04	4,03	218,55	ЮЗ 38.55°
3	710705,35	5102632,53	0,19	214,51	ЮЗ 34.51°
4	710705,19	5102632,42	6,88	247,27	ЮЗ 67.27°
5	710702,53	5102626,07	4,29	38,18	СВ 38.18°
6	710705,90	5102628,72	4,03	43,09	СВ 43.09°
7	710708,84	5102631,47	4,04	47,81	СВ 47.81°
8	710711,55	5102634,46	4,03	52,36	СВ 52.36°
9	710714,01	5102637,65	4,03	56,94	СВ 56.94°
10	710716,21	5102641,03	4,02	61,65	СВ 61.65°

11	710718,12	5102644,57	6,82	67,50	СВ 67.50°
12	710720,73	5102650,87	4,03	241,53	ЮЗ 61.53°
13	710718,81	5102647,33	4,03	236,94	ЮЗ 56.94°
14	710716,61	5102643,95	4,02	232,28	ЮЗ 52.28°
15	710714,15	5102640,77	4,03	227,72	ЮЗ 47.72°
1	710711,44	5102637,79			

ПРОЕКТНАЯ ДОКУМЕНТАЦИЯ ЛЕСНОГО УЧАСТКА 8,0572 га

1. Местоположение, границы и площадь проектируемого лесного участка[1]

Субъект Российской Федерации	**Иркутская область**
Муниципальное образование	**Казачинско-Ленский район**
Категория земель	Земли лесного фонда
Лесничество	**Казачинско-Ленское лесничество**
Участковое лесничество, урочище (при наличии)	Карамское участковое лесничество, Туколоньская дача
Целевое назначение лесов,	Эксплуатационные леса
Квартал/ Лесотаксационный выдел/часть	№№ 245 (в. 5ч.)
Участковое лесничество, урочище (при наличии)	Карамское участковое лесничество, Карамская дача
Целевое назначение лесов, категория защитных лесов	Эксплуатационные леса
Квартал/ Лесотаксационный выдел/часть	№№ 4 (в. 35ч., 57ч., 62ч., 64ч., 65ч., 67ч., 68ч., 69ч.); 5 (в. 23ч., 24ч., 39ч., 40ч., 41ч., 42ч., 50ч., 54ч., 55ч., 56ч., 57ч., 59ч., 60ч., 61ч., 62ч.); 6 (в. 3ч., 5ч., 11ч., 52ч., 53ч., 55ч., 57ч., 64ч.); 43 (в. 20ч., 23ч., 29ч., 30ч., 32ч., 39ч., 41ч.); 44 (в. 8ч., 26ч., 28ч., 31ч., 32ч., 35ч.)
Площадь проектируемой части лесного участка	**8,0572 га**

2. Целевое назначение лесов

В соответствии с приказом агентства лесного хозяйства от 16.12.2008 г. №1293-апр «О структуре лесничеств агентства лесного хозяйства Иркутской области», Карамское участковое лесничество, Туколоньская дача, квартал № 245 (в. 5ч.), Карамское участковое лесничество, Карамская дача, кварталы №№ 4 (в. 35ч., 57ч., 62ч., 64ч., 65ч., 67ч., 68ч., 69ч.); 5 (в. 23ч., 24ч., 39ч., 40ч., 41ч., 42ч., 50ч., 54ч., 55ч., 56ч., 57ч., 59ч., 60ч., 61ч., 62ч.); 6 (в. 3ч., 5ч., 11ч., 52ч., 53ч., 55ч., 57ч., 64ч.); 43 (в. 20ч., 23ч., 29ч., 30ч., 32ч., 39ч., 41ч.); 44 (в. 8ч., 26ч., 28ч., 31ч., 32ч., 35ч.), входят в состав Казачинско-Ленского лесничества.

На момент проектирования лесного участка, на территории Казачинско-Ленского лесничества распространяется действие Лесохозяйственного регламента Казачинско-Ленского лесничества, утвержденного приказом министерства лесного комплекса Иркутской области от 11.09.2018 г. №73-мпр, в редакции приказа министерства лесного комплекса Иркутской области от 03.07.2024 № 91-38-мпр «О внесении изменений в отдельные приказы министерства лесного комплекса Иркутской области».

В соответствии статьей 111, 113, 114, 115 ЛК РФ, приказа Федерального агентства лесного хозяйства от 28.12.2009 № 546 «Об отнесении лесов на территории Иркутской области к ценным лесам, эксплуатационным лесам и установлении их границ», проектируемый лесной участок, местоположение: Казачинско-Ленское лесничество, Карамское участковое лесничество, Туколоньская дача, кварталы № 245 (в. 5ч.), Карамское участковое лесничество, Карамская дача, кварталы №№ 4 (в. 35ч., 57ч., 62ч., 64ч., 65ч., 67ч., 68ч., 69ч.); 5 (в. 23ч., 24ч., 39ч., 40ч., 41ч., 42ч., 50ч., 54ч., 55ч., 56ч., 57ч., 59ч., 60ч., 61ч., 62ч.); 6 (в. 3ч., 5ч., 11ч., 52ч., 53ч., 55ч., 57ч., 64ч.); 43 (в. 20ч., 23ч., 29ч., 30ч., 32ч., 39ч., 41ч.); 44 (в. 8ч., 26ч., 28ч., 31ч., 32ч., 35ч.), относится к эксплуатационным лесам, площадью 8,0572 га.

[1] Местоположение и границы лесного участка указаны на схеме расположения проектируемого лесного участка.

3. Количественные и качественные характеристики проектируемого лесного участка

Количественные и качественные характеристики проектируемого лесного участка составлены на основании данных государственного лесного реестра [2] Казачинско-Ленского лесничества.

Таблица 1. Распределение земель

Общая площадь - всего	В том числе									
	лесные земли					нелесные земли				
	занятые лесными насаж-дениями - всего	в том числе покрытые лесными куль-турами	лесные питомники, плантации	не занятые лесными насаж-дениями	итого	дороги	просеки	болота	другие	итого
1	2	3	4	5	6	7	8	9	10	11
8,0572	7,7736	0	0	0	7,7736	0,0094	0,0021	0	0,2721	0,2836

Примечание:

1) В строке «другие» приведена площадь:
   - профиль – 0,2696 га;
   - ручей – 0,0025 га.

[2] **Выписки из государственного лесного реестра**, полученные посредством системы ФГИС ЛК, с учетом текущих изменений, на основании которых осуществляется подготовка проектной документации лесного участка, являются обязательным приложением к проектной документации.

Таблица 2. Характеристика нсаждений проектируемого лесного участка

Участковое лесничество/ урочище (при наличи)	Номер квартала	Номер выдела	Состав насаждения или характеристика лесного участка при отсутсвии насаждения	Площадь (га)/запас древесины (куб.м)			в том числе по группам возраста древостоя (га/куб.м)											
							молодняки			средневозрастные			приспевающие			спелые и перестойные		
1	2	3	4	5			6			7			8			9		
Эксплуатационные леса:																		
38:07:000000:1587:ЗУ1																		
Карамское участковое лесничество /Туколоньская дача	245	25ч.	8Л2Б	0,0105	/	0	0,0105	/	0		-			-			-	
	245	25ч.	ед.д. (10Л)	-	/	0												
ИТОГО покрытые лесом за искл. ед.д.				0,0105	/	0	0,0105	/	0									
ИТОГО ед.д.				-	/	0												
ИТОГО по образуемому лесному участку				**0,0105**	/	0												
38:07:000000:1587:ЗУ2																		
Карамское участковое лесничество/Карамская дача	6	3ч.	8Л2Б+Л	0,0746	/	9	0,0746	/	9		-			-			-	
ИТОГО покрытые лесом				0,0746	/	9	0,0746	/	9									
ИТОГО по образуемому лесному участку				**0,0746**	/	9												
38:07:000000:1577:ЗУ8																		
Карамское участковое лесничество/Карамская дача	6	3ч.	8Л2Б+Л	0,041	/	5	0,041	/	5		-			-			-	
	6	55ч.	9Л1Б	0,1713	/	3	0,1713	/	3		-			-			-	
	6	55ч.	ед.д. (10Л)	-	/	7		-			-			-			-	
	6	52ч.	Профиль	0,0067	/	0		-			-			-			-	
ИТОГО покрытые лесом за искл. ед.д.				0,2123	/	8	0,2123	/	8									
ИТОГО ед.д.				-	/	7												
ИТОГО лесные земли, не занятые лесными насаждениями и нелесные земли				0,0067	/	0												
ИТОГО по образуемому лесному участку				**0,219**	/	15												
38:07:000000:1577:ЗУ9																		
Карамское участковое лесничество/Карамская дача	6	55ч.	9Л1Б	0,0433	/	1	0,0433	/	1		-			-			-	
	6	55ч.	ед.д. (10Л)	-	/	2		-			-			-			-	
ИТОГО покрытые лесом за искл. ед.д.				0,0433	/	1	0,0433	/	1									
ИТОГО ед.д.				-	/	2												
ИТОГО по образуемому лесному участку				**0,0433**	/	3												
38:07:000000:1577:ЗУ10																		
Карамское участковое лесничество/Карамская дача	6	5ч.	7Б3Л	0,0337	/	6		-			-			-		0,0337	/	6
	6	5ч.	ед.д. (10Л)	-	/	1		-			-			-			-	
	6	57ч.	10Л+Б	0,2448	/	12		-		0,2448	/	12		-			-	

	6	57ч.	ед.д. (10Л)	-	/	5		-			-			-			-	
	6	11ч.	10Л	0,2847	/	17		-			-			-		0,2847	/	17
	6	64ч.	6Л3Е1Б	0,0443	/	13		-			-			-		0,0443	/	13
	6	52ч.	Профиль	0,0346	/	0		-			-			-			-	
	6	53ч.	Квартальная просека	0,0004	/	0		-			-			-			-	
	5	54ч.	8Л1Е1Б+Л	0,115	/	37		-			-			-		0,115	/	37
	5	55ч.	10Л	0,251	/	15		-			-			-		0,251	/	15
	5	42ч.	Профиль	0,0136	/	0		-			-			-			-	
ИТОГО покрытые лесом за искл. ед.д.				0,9735	/	100				0,2448	/	12				0,7287	/	88
ИТОГО ед.д.				-	/	6												
ИТОГО лесные земли, не занятые лесными насаждениями и нелесные земли				0,0486	/	0												
ИТОГО по образуемому лесному участку				**1,0221**	/	106												
38:07:000000:1577:ЗУ11																		
Карамское участковое лесничество/Карамская дача	5	55ч.	10Л	0,0115	/	1		-			-			-		0,0115	/	1
	5	56ч.	8Л2Е+Б	0,3506	/	14		-		0,3506	/	14		-			-	
	5	56ч.	ед.д. (10Л)	-	/	7		-			-			-			-	
	5	57ч.	10Л+Е+Б	0,0595	/	22		-			-			-		0,0595	/	22
	5	42ч.	Профиль	0,0174	/	0		-			-			-			-	
ИТОГО покрытые лесом за искл. ед.д.				0,4216	/	37				0,3506	/	14				0,071	/	23
ИТОГО ед.д.				-	/	7												
ИТОГО лесные земли, не занятые лесными насаждениями и нелесные земли				0,0174	/	0												
ИТОГО по образуемому лесному участку				**0,439**	/	44												
38:07:000000:1577:ЗУ12																		
Карамское участковое лесничество/Карамская дача	5	57ч.	10Л+Е+Б	0,295	/	109		-			-			-		0,295	/	109
	5	59ч.	7Л2Е1К+Б	0,0881	/	21		-			-			-		0,0881	/	21
	5	42ч.	Профиль	0,0177	/	0		-			-			-			-	
ИТОГО покрытые лесом				0,3831	/	130										0,3831	/	130
ИТОГО лесные земли, не занятые лесными насаждениями и нелесные земли				0,0177	/	0												
ИТОГО по образуемому лесному участку				**0,4008**	/	130												
38:07:000000:1577:ЗУ13																		
Карамское участковое лесничество/Карамская дача	5	59ч.	7Л2Е1К+Б	0,0887	/	21		-			-			-		0,0887	/	21
	5	60ч.	9Л1Е	0,3011	/	21		-		0,3011	/	21		-			-	
	5	42ч.	Профиль	0,012	/	0		-			-			-			-	
ИТОГО покрытые лесом				0,3898	/	42				0,3011	/	21				0,0887	/	21
ИТОГО лесные земли, не занятые лесными насаждениями и нелесные земли				0,012	/	0												
ИТОГО по образуемому лесному участку				**0,4018**	/	42												
38:07:000000:1577:ЗУ14																		

Карамское участковое лесничество/Карамская дача	5	60ч.	9Л1Е	0,0548	/	4		-		0,0548	/	4		-			-	
	5	62ч.	9Л1Е	0,1643	/	39		-			-			-		0,1643	/	39
	5	61ч.	9Л1Е	0,1318	/	9		-		0,1318	/	9		-			-	
	5	42ч.	Профиль	0,0099	/	0		-			-			-			-	
ИТОГО покрытые лесом				0,3509	/	52				0,1866	/	13				0,1643	/	39
ИТОГО лесные земли, не занятые лесными насаждениями и нелесные земли				0,0099	/	0												
ИТОГО по образуемому лесному участку				**0,3608**	/	52												
38:07:000000:1577:ЗУ15																		
Карамское участковое лесничество/Карамская дача	5	61ч.	9Л1Е	0,2756	/	19		-		0,2756	/	19		-			-	
	5	42ч.	Профиль	0,0074	/	0		-			-			-			-	
ИТОГО покрытые лесом				0,2756	/	19				0,2756	/	19						
ИТОГО лесные земли, не занятые лесными насаждениями и нелесные земли				0,0074	/	0												
ИТОГО по образуемому лесному участку				**0,283**	/	19												
38:07:000000:1577:ЗУ16																		
Карамское участковое лесничество/Карамская дача	5	23ч.	6ЕРН4ИВК+Л	0,1084	/	1	0,1084	/	1		-			-			-	
ИТОГО покрытые лесом				0,1084	/	1	0,1084	/	1									
ИТОГО по образуемому лесному участку				**0,1084**	/	1												
38:07:000000:1577:ЗУ17																		
Карамское участковое лесничество/Карамская дача	5	24ч.	8ИВК2ЕРН+Л	0,0631	/	3		-			-			-		0,0631	/	3
	5	40ч.	Профиль	0,0049	/	0		-			-			-			-	
	5	41ч.	Ручей	0,0025	/	0		-			-			-			-	
	5	42ч.	Профиль	0,0037	/	0		-			-			-			-	
	5	50ч.	6ЕРН4ИВК+С	0,0884	/	1		-		0,0884	/	1		-			-	
ИТОГО покрытые лесом				0,1515		4				0,0884	/	1				0,0631	/	3
ИТОГО лесные земли, не занятые лесными насаждениями и нелесные земли				0,0111		0												
ИТОГО по образуемому лесному участку				**0,1626**		4												
38:07:000000:1577:ЗУ18																		
Карамское участковое лесничество/Карамская дача	5	50ч.	6ЕРН4ИВК+С	0,0607	/	1		-		0,0607	/	1		-			-	
	5	39ч.	Квартальная просека	0,0007	/	0		-			-			-			-	
	4	64ч.	6ЕРН4ИВК+С+Л	0,214	/	2		-		0,214	/	2		-			-	
	4	35ч.	Профиль	0,0039	/	0		-			-			-			-	
ИТОГО покрытые лесом				0,2747	/	3				0,2747	/	3						
ИТОГО лесные земли, не занятые лесными насаждениями и нелесные земли				0,0046	/	0												
ИТОГО по образуемому лесному участку				**0,2793**	/	3												

38:07:000000:1577:ЗУ19																		
Карамское участковое лесничество/Карамская дача	4	64ч.	6ЕРН4ИВК+С+Л	0,0646	/	1		-		0,0646	/	1		-			-	
	4	65ч.	10Б+Л	0,2441	/	29		-		0,2441	/	29		-			-	
	4	57ч.	8Л2Б	0,0954	/	12		-			-		0,0954	/	12		-	
	4	35ч.	Профиль	0,0106	/	0		-			-			-			-	
ИТОГО покрытые лесом				0,4041	/	42				0,3087	/	30	0,0954	/	12			
ИТОГО лесные земли, не занятые лесными насаждениями и нелесные земли				0,0106	/	0												
ИТОГО по образуемому лесному участку				**0,4147**	/	42												
38:07:000000:1577:ЗУ20																		
Карамское участковое лесничество/Карамская дача	4	57ч.	8Л2Б	0,0555	/	7		-			-		0,0555	/	7		-	
	4	67ч.	9Л1Б+Е	0,354	/	18		-		0,354	/	18		-			-	
	4	35ч.	Профиль	0,0191	/	0		-			-			-			-	
ИТОГО покрытые лесом				0,4095	/	25				0,354	/	18	0,0555	/	7			
ИТОГО лесные земли, не занятые лесными насаждениями и нелесные земли				0,0191	/	0												
ИТОГО по образуемому лесному участку				**0,4286**	/	25												
38:07:000000:1577:ЗУ21																		
Карамское участковое лесничество/Карамская дача	4	67ч.	9Л1Б+Е	0,0312	/	2		-		0,0312	/	2		-			-	
	4	62ч.	Дорога	0,0008	/	0		-			-			-			-	
ИТОГО покрытые лесом				0,0312	/	2				0,0312	/	2						
ИТОГО лесные земли, не занятые лесными насаждениями и нелесные земли				0,0008	/	0												
ИТОГО по образуемому лесному участку				**0,032**		2												
38:07:000000:1577:ЗУ22																		
Карамское участковое лесничество/Карамская дача	4	67ч.	9Л1Б+Е	0,0384	/	2		-		0,0384	/	2		-			-	
	4	68ч.	6Б4Л+ОС+Л	0,3174	/	38		-		0,3174	/	38		-			-	
	4	35ч.	Профиль	0,0146	/	0		-			-			-			-	
ИТОГО покрытые лесом				0,3558	/	40				0,3558	/	40						
ИТОГО лесные земли, не занятые лесными насаждениями и нелесные земли				0,0146	/	0												
ИТОГО по образуемому лесному участку				**0,3704**	/	40												
38:07:000000:1577:ЗУ23																		
Карамское участковое лесничество/Карамская дача	4	68ч.	6Б4Л+ОС+Л	0,1961	/	24		-		0,1961	/	24		-			-	
	4	69ч.	9Л1Б	0,0193	/	7		-			-			-		0,0193	/	7
	4	35ч.	Профиль	0,0142	/	0		-			-			-			-	
	44	32ч.	7Л3Б	0,4143	/	128		-			-			-		0,4143	/	128
	44	28ч.	7Б2Л1К+С+Е	0,075	/	5		-		0,075	/	5		-			-	
	44	8ч.	5Л2Л1Е2Б+ОС	0,4673	/	159		-		0,4673	/	159		-			-	
	44	35ч.	9Л1Б	0,1124	/	20	0,1124	/	20		-			-			-	
	44	35ч.	ед.д. (10Л)	-	/	3		-			-			-			-	

	44	31ч.	Профиль	0,0411	/	0		-			-			-			-	
	44	26ч.	Квартальная просека	0,0005	/	0		-			-			-			-	
ИТОГО покрытые лесом за искл. ед.д.				1,2844		343	0,1124	/	20	0,7384	/	188				0,4336	/	135
ИТОГО ед.д.				-		3												
ИТОГО лесные земли, не занятые лесными насаждениями и нелесные земли				0,0558		0												
ИТОГО по образуемому лесному участку				**1,3402**		343												
38:07:000000:1577:ЗУ24																		
Карамское участковое лесничество/Карамская дача	44	8ч.	5Л2Л1Е2Б+ОС	0,0074	/	3		-		0,0074	/	3		-			-	
	44	26ч.	Квартальная просека	0,0005	/	0		-			-			-			-	
	43	20ч.	6Л2Е2Б	0,3958	/	8	0,3958	/	8		-			-			-	
	43	20ч.	ед.д. (10Л)	-	/	8		-			-			-			-	
	43	32ч.	10Л	0,0082	/	1		-			-			-		0,0082	/	1
	43	39ч.	6Л4Б+Е	0,0226	/	1		-		0,0226	/	1		-			-	
	43	29ч.	Профиль	0,0077	/	0		-			-			-			-	
ИТОГО покрытые лесом за искл. ед.д.				0,434	/	13	0,3958	/	8	0,03		4				0,0082	/	1
ИТОГО ед.д.				-	/	8												
ИТОГО лесные земли, не занятые лесными насаждениями и нелесные земли				0,0082	/	0												
ИТОГО по образуемому лесному участку				**0,4422**	/	21												
38:07:000000:1577:ЗУ25																		
Карамское участковое лесничество/Карамская дача	43	39ч.	6Л4Б+Е	0,202	/	10		-		0,202	/	10		-			-	
	43	41ч.	6Л2К1Е1Б	0,1842	/	46		-			-			-		0,1842	/	46
	43	29ч.	Профиль	0,0192	/	0		-			-			-			-	
ИТОГО покрытые лесом				0,3862	/	56				0,202	/	10				0,1842	/	46
ИТОГО лесные земли, не занятые лесными насаждениями и нелесные земли				0,0192	/	0												
ИТОГО по образуемому лесному участку				**0,4054**	/	56												
38:07:000000:1577:ЗУ26																		
Карамское участковое лесничество/Карамская дача	43	41ч.	6Л2К1Е1Б	0,1188	/	30		-			-			-		0,1188	/	30
	43	23ч.	8Л2Б+Е	0,0425	/	12		-		0,0425	/	12		-			-	
ИТОГО покрытые лесом				0,1613	/	42				0,0425	/	12				0,1188	/	30
ИТОГО по образуемому лесному участку				**0,1613**	/	42												
38:07:000000:1577:ЗУ27																		
Карамское участковое лесничество/Карамская дача	43	23ч.	8Л2Б+Е	0,0663	/	19		-		0,0663	/	19		-			-	
	43	29ч.	Профиль	0,0113	/	0		-			-			-			-	
ИТОГО покрытые лесом				0,0663	/	19				0,0663	/	19						
ИТОГО лесные земли, не занятые лесными насаждениями и нелесные земли				0,0113	/	0												
ИТОГО по образуемому лесному участку				**0,0776**		19												

38:07:000000:1577:ЗУ28																		
Карамское участковое лесничество/Карамская дача	43	23ч.	8Л2Б+Е	0,0002	/	0		-		0,0002	/	0		-			-	
ИТОГО покрытые лесом				0,0002	/	0				0,0002	/	0						
ИТОГО по образуемому лесному участку				**0,0002**	/	0												
38:07:000000:1577:ЗУ29																		
Карамское участковое лесничество/Карамская дача	43	23ч.	8Л2Б+Е	0,4959	/	144		-		0,4959	/	144		-			-	
	43	30ч.	Дорога	0,0086	/	0		-			-			-			-	
ИТОГО покрытые лесом				0,4959	/	144				0,4959	/	144						
ИТОГО лесные земли, не занятые лесными насаждениями и нелесные земли				0,0086	/	0												
ИТОГО по образуемому лесному участку				**0,5045**		144												
38:07:000000:1577:ЗУ30																		
Карамское участковое лесничество/Карамская дача	43	23ч.	8Л2Б+Е	0,0749	/	22		-		0,0749	/	22		-			-	
ИТОГО покрытые лесом				0,0749	/	22				0,0749	/	22						
ИТОГО по образуемому лесному участку				**0,0749**	/	22												
ИТОГО покрытые лесом за искл. ед.д.				**7,7736**	/	**1154**	**0,9573**	/	**47**	**4,4217**	/	**572**	**0,1509**	/	**19**	**2,2437**	/	**516**
ИТОГО ед.д.				**-**	/	**33**												
ИТОГО лесные земли, не занятые лесными насаждениями и нелесные земли				**0,2836**	/	**0**												
ИТОГО по всему лесному участку				**8,0572**	/	**1187**												

Таблица 3. Средние таксационные показатели насаждений проектируемого лесного участка

Целевое назначение лесов	Хозяйство, преобладающая порода	Состав насаждений	Возраст	Бонитет	Полнота	Средний запас древесины (куб. м/га)			
						молодняки	средневозрастные	приспевающие	спелые и перестойные
Эксплуатационные леса	Хвойное, Л	8,0Л1,3Б0,5Е0,2К	88	3	0,6	54	149	126	236
	Итого хвойных:	8,0Л1,3Б0,5Е0,2К	88	3	0,6	54	149	126	236
	Мягколиственное, Б	7,3Б2,7Л	43	3	0,8	-	115	-	178
	Итого мягколиственных:	7,3Б2,7Л	43	3	0,8	-	115	-	178
	Кустарники, ЕРН	6ЕРН4ИВК	14	5	1	9	12	-	-
	Кустарники, ИВК	8ИВК2ЕРН	30	5	1				48
	Итого кустарников:	5,3ИВК4,7ЕРН	16	5	1	9	12	-	48
Итого по эксплуатационным лесам:		7,5Л1,9Б0,4Е0,2К	78	4	0,7	49	129	126	230
Итого по всем лесам:		7,5Л1,9Б0,4Е0,2К	78	4	0,7	49	129	126	230

Таблица 4. Виды и объемы использования лесов на проектируемом лесном участке

Целевое назначение лесов	Хозяйство (хвойное, твепдолиственное, мягколиственное)	Площадь, га	Единица измерения	Объемы использования лесов (изъятия лесных ресурсов)
1	2	3	4	5
Эксплуатационные	Хвойное	6,3081	куб.м	1043
	Мягколиственное	0,8663	куб.м	102
	ед.д.	-	куб.м	33
	Кустарники	0,5992	куб.м	9
	Итого эксплуатационных	7,7736	куб.м	1187
Всего, га		7,7736	куб.м	1187
Вид использования: строительство, реконструкция, эксплуатация линейных объектов. Цель использования: трубопровод подземный, дорога автомобильная, линия связи, линия электропередачи воздушная, кабельная всех классов напряжения и сооружения, являющиеся их неотъемлемой технологической частью.				

4. Виды использования лесов на проектируемом лесном участке

Лесохозяйственным регламентом Казачинско-Ленского лесничества на проектируемом лесном участке: Карамское участковое лесничество, Туколоньская дача, кварталы №№ 245 (в. 5ч.), Карамское участковое лесничество, Карамская дача, кварталы №№ 4 (в. 35ч., 57ч., 62ч., 64ч., 65ч., 67ч., 68ч., 69ч.); 5 (в. 23ч., 24ч., 39ч., 40ч., 41ч., 42ч., 50ч., 54ч., 55ч., 56ч., 57ч., 59ч., 60ч., 61ч., 62ч.); 6 (в. 3ч., 5ч., 11ч., 52ч., 53ч., 55ч., 57ч., 64ч.); 43 (в. 20ч., 23ч., 29ч., 30ч., 32ч., 39ч., 41ч.); 44 (в. 8ч., 26ч., 28ч., 31ч., 32ч., 35ч.), входящие в состав Казачинско-Ленского лесничества, установлены следующие виды разрешенного использования лесов:

- эксплуатационные леса:
- заготовка древесины;
- заготовка живицы;
- заготовка и сбор недревесных лесных ресурсов;
- заготовка пищевых лесных ресурсов и сбор лекарственных растений;
- осуществление видов деятельности в сфере охотничьего хозяйства;
- ведение сельского хозяйства;
- осуществление рыболовства, за исключением любительского рыболовства;
- осуществление научно-исследовательской деятельности, образовательной деятельности;
- осуществление рекреационной деятельности;
- создание лесных плантаций и их эксплуатация (на площади не покрытой лесной растительностью (за исключением несомкнувшихся лесных культур));
- выращивание лесных плодовых, ягодных, декоративных растений, лекарственных растений (на площади не покрытой лесной растительностью (за исключением несомкнувшихся лесных культур, питомников и лесных плантаций, естественных редин));
- создание лесных питомников и их эксплуатация (лесные питомники, плантации + фонд лесовосстановления);
- осуществление геологического изучения недр, разведка и добыча полезных ископаемых;
- строительство и эксплуатация водохранилищ и иных искусственных водных объектов, создание и расширение территорий морских и речных портов, строительство, реконструкция и эксплуатация гидротехнических сооружений;
- строительство, реконструкция, эксплуатация линейных объектов;
- создание и эксплуатация объектов лесоперерабатывающей инфраструктуры;
- осуществление религиозной деятельности.

5. Сведения об обременениях проектируемого лесного участка

Согласно сведениям из лесного реестра и данным ЕГРН на проектируемом лесном участке: Казачинско-Ленское лесничество, Карамское участковое лесничество, Туколоньская дача, кварталы №№ 245 (в. 5ч.), Карамское участковое лесничество, Карамская дача, кварталы №№ 4 (в. 35ч., 57ч., 62ч., 64ч., 65ч., 67ч., 68ч., 69ч.); 5 (в. 23ч., 24ч., 39ч., 40ч., 41ч., 42ч., 50ч., 54ч., 55ч., 56ч., 57ч., 59ч., 60ч., 61ч., 62ч.); 6 (в. 3ч., 5ч., 11ч., 52ч., 53ч., 55ч., 57ч., 64ч.); 43 (в. 20ч., 23ч., 29ч., 30ч., 32ч., 39ч., 41ч.); 44 (в. 8ч., 26ч., 28ч., 31ч., 32ч., 35ч.), обременения отсутствуют.

6. Сведения об ограничениях использования лесов

С учетом целевого назначения и правового режима лесов, установленного лесным законодательством Российской Федерации, лесохозяйственным регламентом Казачинско-Ленского лесничества проектируемый лесной участок относится к эксплуатационным (8,0572 га) лесам, на которых предусмотрены следующие ограничения в использовании лесов:

Ограничения по видам целевого назначения лесов:

Эксплуатационные леса:

Запрещается несоблюдение целей устойчивого, максимально эффективного получения высококачественной древесины и других лесных ресурсов, продуктов их переработки с обеспечением сохранения полезных функций лесов при освоении эксплуатационных лесов (ч. 3 ст. 12 Лесного кодекса Российской Федерации).

Не допускается использование лесов, не предусмотренных статьей 25 Лесного кодекса Российской Федерации.

Ограничения по видам особо защитных участков лесов

Согласно данным государственного лесного реестра ОЗУ присутсувуют на проектируемом лесном участке (части лесного участка):

- берегозащитные участки леса в квартале №5 часть выдела 24.

Согласно пункту 4 статьи 119 Лесного кодекса Российской Федерации на территориях ОЗУ запрещается:

- проведение сплошных рубок лесных насаждений, за исключением случаев, предусмотренных частью 6 статьи 21 Лесного кодекса Российской Федерации, и случаев, если выборочные рубки не обеспечивают замену лесных насаждений, утрачивающих свои средообразующие, водоохранные, санитарно-гигиенические, оздоровительные и иные полезные функции, на лесные насаждения, обеспечивающие сохранение целевого назначения защитных лесов и выполняемых ими полезных функций;
- ведение сельского хозяйства, за исключением сенокошения и пчеловодства и товарной аквакультуры (товарного рыболовства);
- строительство и эксплуатация объектов капитального строительства, за исключением линейных объектов и гидротехнических сооружений.

Проведение выборочных рубок допускается только в целях вырубки погибших и поврежденных лесных насаждений (пункт 5 статьи 119 Лесного кодекса Российской Федерации).

На особо защитных участках лесов запрещается осуществление деятельности, несовместимой с их целевым назначением и полезными функциями (пункт 6 статьи 119 Лесного кодекса Российской Федерации).

Ограничения по видам использования лесов:

Для всех видов использования лесов

Согласно пункту 20 Правил санитарной безопасности в лесах, утвержденных постановлением Правительства Российской Федерации от 29.12.2020 № 2047 (далее - Правила санитарной безопасности), при использовании лесов не допускается:

- загрязнение лесов отходами производства и потребления и выбросами, радиоактивными и другими вредными веществами, иное неблагоприятное воздействие на леса, установленное законодательством об охране окружающей среды;
- ухудшение санитарного и лесопатологического состояния лесных насаждений;
- невыполнение или несвоевременное выполнение работ по очистке лесосек, а также работ по приведению лесных участков, предоставленных физическим или юридическим лицам в пользование в установленном лесным законодательством порядке, в состояние, пригодное для использования этих участков по целевому назначению, или работ по их рекультивации;
- уничтожение либо повреждение мелиоративных систем и дорог, расположенных в лесах;
- уничтожение либо повреждение лесохозяйственных знаков, феромонных ловушек и иных средств защиты леса.

Согласно статьи 60.15 Лесного кодекса Российской Федерации, а также Особенностей охраны в лесах редких и находящихся под угрозой исчезновения деревьев, кустарников, лиан, иных лесных растений, занесенных в Красную книгу Российской Федерации или красные книги субъектов Российской Федерации, утвержденных приказом Минприроды России от 27.03.2025 № 142, в целях сохранения редких и находящихся под угрозой исчезновения видов деревьев, кустарников, лиан, иных лесных растений, занесенных в Красную книгу Российской Федерации или красные книги субъектов Российской Федерации, может запрещаться осуществление деятельности, негативное воздействие которой приведет или может привести к сокращению численности таких растений и (или) ухудшению среды их произрастания, либо могут устанавливаться ограничения осуществления этой деятельности.

Строительство, реконструкция, эксплуатация линейных объектов:

Согласно Правилам использования лесов для строительства, реконструкции, эксплуатации линейных объектов и Перечня случаев использования лесов для строительства, реконструкции, эксплуатации линейных объектов без предоставления лесного участка, с установлением или без установления сервитута, публичного сервитута, утвержденных приказом Минприроды Российской Федерации от 10.07.2020 № 434:

- в целях размещения объектов, связанных со строительством или реконструкцией линейных объектов, в лесах, расположенных на землях, не относящихся к землям лесного фонда, используются в первую очередь земли, на которых не расположены лесные насаждения;

- осуществление строительства, реконструкции и эксплуатации линейных объектов должно исключать развитие водной и ветровой эрозии земель на лесных участках, на которых размещаются линейные объекты и их охранные зоны.

При использовании лесов в целях строительства, реконструкции, эксплуатации линейных объектов не допускается: повреждение лесных насаждений, растительного покрова и почв за пределами земель, на которых осуществляется использование лесов, и охранной зоны линейных объектов; захламление территорий, прилегающих к землям, на которых осуществляется использование лесов, строительным и бытовым мусором, отходами древесины; загрязнение земель, на которых осуществляется использование лесов, и территорий, прилегающих к землям, на которых осуществляется использование лесов, химическими и радиоактивными веществами; проезд транспортных средств, механизмов по произвольным, неустановленным маршрутам.

Не допускается ухудшение санитарного состояния лесов, расположенных на предоставленных гражданам и юридическим лицам лесных участках и лесных участках, прилегающих к ним, при использовании лесов для строительства, реконструкции, эксплуатации линейных объектов (пункт 29 Правил санитарной безопасности в лесах).

Ограничения на территории традиционного природопользования коренных малочисленных народов Севера, Сибири и Дальнего Востока Российской Федерации:

В границах Казачинско-Ленского муниципального района Иркутской области проживают коренные малочисленные народы – эвенки.

Постановлением Правительства Иркутской области от 26.11.2021 № 899-пп «Об образовании территории традиционного природопользования коренных малочисленных народов Севера, Сибири и Дальнего Востока Российской Федерации, проживающих в Иркутской области, регионального значения «Хандинская», расположенной на территории Казачинско-Ленского муниципального района Иркутской области» образована территория традиционного природопользования коренных малочисленных народов Севера, Сибири и Дальнего Востока Российской Федерации, проживающих в Иркутской области, регионального значения «Хандинская» (далее – ТТП «Хандинская»).

На территории традиционного природопользования запрещается деятельность, которая может нанести ущерб природным комплексам и объектам растительного и животного мира, объектам историко-культурного наследия, в том числе:

1) повреждение и (или) уничтожение культовых сооружений, мест древних поселений, мест захоронений предков малочисленных народов;

2) осуществление промысловой охоты, за исключением осуществления такой охоты малочисленными народами и лицами, приравненными к малочисленным народам;

3) загрязнение и захламление территории отходами производства и потребления.

Использование природных ресурсов, находящихся на территории традиционного природопользования, осуществляется в соответствии со статьей 13 Федерального закона от 07.05.2001 № 49-ФЗ "О территориях традиционного природопользования коренных малочисленных народов Севера, Сибири и Дальнего Востока Российской Федерации".

При использовании лесов, находящихся на территории традиционного природопользования, обеспечивается защита исконной среды обитания малочисленных народов и их традиционного образа жизни в соответствии с Федеральным законом от 30.04.1999 № 82-ФЗ "О гарантиях прав коренных малочисленных народов Российской Федерации".

7. Сведения о наличии зданий, сооружений, объектов, связанных с созданием лесной инфраструктуры и объектов, не связанных с созданием лесной инфраструктуры на проектируемом лесном участке

Таблица 5

N п/п	Участковое лесничество/урочище (при наличии)	Номер квартала	Номер выдела	Площадь объекта, (га)	Наименование объекта
1	2	3	4	5	6
Объекты лесной инфраструктуры[3]					
1	Карамское/Карамская дача	4	62ч.	0,0008	Лесная дорога
2	Карамское/Карамская дача	5	39ч.	0,0007	Лесная дорога
3	Карамское/Карамская дача	6	53ч.	0,0004	Квартальная просека
4	Карамское/Карамская дача	43	30ч.	0,0086	Лесная дорога
5	Карамское/Карамская дача	44	26ч.	0,001	Квартальная просека
Итого объекты лесной инфраструктуры				**0,0115**	
Объекты не связанные с созданием лесной инфраструктуры[4]					

1	Карамское/Карамская дача	6	52ч.	0,0413	Сооружения и оборудование, используемые при прокладке геолого-геофизических и сейсмических профилей
2	Карамское/Карамская дача	5	42ч.	0,0817	
3	Карамское/Карамская дача	5	40ч.	0,0049	
4	Карамское/Карамская дача	4	35ч.	0,0624	
5	Карамское/Карамская дача	44	31ч.	0,0411	
6	Карамское/Карамская дача	43	29ч.	0,0382	
Итого объекты, не связанные с создание лесной инфраструктуры				**0,2696**	

3 Наименование объектов лесной инфраструктуры Распоряжением Правительства РФ от 17.07.2012 № 1283-р.
4 Наименование объектов, не связанных с созданием лесной инфраструктуры указаны в соответствии с Распоряжением Правительства РФ от 30.04.2022 № 1084-р и Распоряжением Правительства РФ от 23.04.2022 №999-р.

8. Сведения о наличии на проектируемом лесном участке особо защитных участков лесов, особо охраняемых природных территорий, зон с особыми условиями использования территорий

Согласно сведениям государственного лесного реестра, единого государственного реестра недвижимости, лесохозяйственного регламента Казачинско-Ленского лесничества на проектируемом лесном участке:

- особо охраняемые природные территории (ООПТ) – отсутствуют;
- особо защитные участки лесов (ОЗУ) – присутствуют;
- зоны с особыми условиями использования территории (ЗОУИТ) - присутствуют.

Таблица 6

№ п/п	Наименование участкового лесничества/урочища (при наличии)	Номер квартала	Номер выдела	Виды ОЗУ, наименование ООПТ, виды зон с особыми условиями использования территорий	Общая площадь, га
1	2	3	4	5	6
1	Карамское участковое лесничество/Туколоньская дача	245	25ч.	Территория традиционного природопользования коренных малочисленных народов Севера, Сибири и Дальнего Востока Российской Федерации, проживающих в Иркутской области, регионального значения "Хандинская"	6,6084
	Карамское участковое лесничество/ Карамская дача	4	35ч.		
	Карамское участковое лесничество/ Карамская дача	4	57ч.		
	Карамское участковое лесничество/ Карамская дача	4	62ч.		
	Карамское участковое лесничество/ Карамская дача	4	64ч.		
	Карамское участковое лесничество/ Карамская дача	4	65ч.		
	Карамское участковое лесничество/ Карамская дача	4	67ч.		
	Карамское участковое лесничество/ Карамская дача	4	68ч.		
	Карамское участковое лесничество/ Карамская дача	4	69ч.		
	Карамское участковое лесничество/ Карамская дача	5	23ч.		
	Карамское участковое лесничество/ Карамская дача	5	24ч.		
	Карамское участковое лесничество/ Карамская дача	5	39ч.		
	Карамское участковое лесничество/ Карамская дача	5	40ч.		
	Карамское участковое лесничество/ Карамская дача	5	41ч.		
	Карамское участковое лесничество/ Карамская дача	5	42ч.		
	Карамское участковое лесничество/ Карамская дача	5	50ч.		
	Карамское участковое лесничество/ Карамская дача	5	54ч.		
	Карамское участковое лесничество/ Карамская дача	5	55ч.		
	Карамское участковое лесничество/ Карамская дача	5	56ч.		
	Карамское участковое лесничество/ Карамская дача	5	57ч.		
	Карамское участковое лесничество/ Карамская дача	5	59ч.		
	Карамское участковое лесничество/ Карамская дача	5	60ч.		

	Карамское участковое лесничество/ Карамская дача	5	61ч.		
	Карамское участковое лесничество/ Карамская дача	5	62ч.		
	Карамское участковое лесничество/ Карамская дача	6	3ч.		
	Карамское участковое лесничество/ Карамская дача	6	5ч.		
	Карамское участковое лесничество/ Карамская дача	6	11ч.		
	Карамское участковое лесничество/ Карамская дача	6	52ч.		
	Карамское участковое лесничество/ Карамская дача	6	53ч.		
	Карамское участковое лесничество/ Карамская дача	6	55ч.		
	Карамское участковое лесничество/ Карамская дача	6	57ч.		
	Карамское участковое лесничество/ Карамская дача	6	64ч.		
	Карамское участковое лесничество/ Карамская дача	43	20ч.		
	Карамское участковое лесничество/ Карамская дача	43	29ч.		
	Карамское участковое лесничество/ Карамская дача	44	8ч.		
	Карамское участковое лесничество/ Карамская дача	44	26ч.		
	Карамское участковое лесничество/ Карамская дача	44	28ч.		
	Карамское участковое лесничество/ Карамская дача	44	31ч.		
	Карамское участковое лесничество/ Карамская дача	44	32ч.		
	Карамское участковое лесничество/ Карамская дача	44	35ч.		
2	Карамское участковое лесничество/Туколоньская дача	245	25ч.	ЗОУИТ 38:07-9.1 (Байкальская природная территория)	8,0572
	Карамское участковое лесничество/ Карамская дача	4	35ч.		
	Карамское участковое лесничество/ Карамская дача	4	57ч.		
	Карамское участковое лесничество/ Карамская дача	4	62ч.		
	Карамское участковое лесничество/ Карамская дача	4	64ч.		
	Карамское участковое лесничество/ Карамская дача	4	65ч.		
	Карамское участковое лесничество/ Карамская дача	4	67ч.		
	Карамское участковое лесничество/ Карамская дача	4	68ч.		
	Карамское участковое лесничество/ Карамская дача	4	69ч.		
	Карамское участковое лесничество/ Карамская дача	5	23ч.		
	Карамское участковое лесничество/ Карамская дача	5	24ч.		
	Карамское участковое лесничество/ Карамская дача	5	39ч.		
	Карамское участковое лесничество/ Карамская дача	5	40ч.		
	Карамское участковое лесничество/ Карамская дача	5	41ч.		
	Карамское участковое лесничество/ Карамская дача	5	42ч.		
	Карамское участковое лесничество/ Карамская дача	5	50ч.		
	Карамское участковое лесничество/ Карамская дача	5	54ч.		
	Карамское участковое лесничество/ Карамская дача	5	55ч.		
	Карамское участковое лесничество/ Карамская дача	5	56ч.		
	Карамское участковое лесничество/ Карамская дача	5	57ч.		
	Карамское участковое лесничество/ Карамская дача	5	59ч.		

	Карамское участковое лесничество/ Карамская дача	5	60ч.		
	Карамское участковое лесничество/ Карамская дача	5	61ч.		
	Карамское участковое лесничество/ Карамская дача	5	62ч.		
	Карамское участковое лесничество/ Карамская дача	6	3ч.		
	Карамское участковое лесничество/ Карамская дача	6	5ч.		
	Карамское участковое лесничество/ Карамская дача	6	11ч.		
	Карамское участковое лесничество/ Карамская дача	6	52ч.		
	Карамское участковое лесничество/ Карамская дача	6	53ч.		
	Карамское участковое лесничество/ Карамская дача	6	55ч.		
	Карамское участковое лесничество/ Карамская дача	6	57ч.		
	Карамское участковое лесничество/ Карамская дача	6	64ч.		
	Карамское участковое лесничество/ Карамская дача	43	20ч.		
	Карамское участковое лесничество/ Карамская дача	43	23ч.		
	Карамское участковое лесничество/ Карамская дача	43	29ч.		
	Карамское участковое лесничество/ Карамская дача	43	30ч.		
	Карамское участковое лесничество/ Карамская дача	43	32ч.		
	Карамское участковое лесничество/ Карамская дача	43	39ч.		
	Карамское участковое лесничество/ Карамская дача	43	41ч.		
	Карамское участковое лесничество/ Карамская дача	44	8ч.		
	Карамское участковое лесничество/ Карамская дача	44	26ч.		
	Карамское участковое лесничество/ Карамская дача	44	28ч.		
	Карамское участковое лесничество/ Карамская дача	44	31ч.		
	Карамское участковое лесничество/ Карамская дача	44	32ч.		
	Карамское участковое лесничество/ Карамская дача	44	35ч.		
3	Карамское участковое лесничество/Туколоньская дача	245	25ч.	ЗОУИТ 38:07-9.2 (Экологическая зона атмосферного влияния Байкальской природной территории (часть границы на территории Иркутской области))	8,0572
	Карамское участковое лесничество/ Карамская дача	4	35ч.		
	Карамское участковое лесничество/ Карамская дача	4	57ч.		
	Карамское участковое лесничество/ Карамская дача	4	62ч.		
	Карамское участковое лесничество/ Карамская дача	4	64ч.		
	Карамское участковое лесничество/ Карамская дача	4	65ч.		
	Карамское участковое лесничество/ Карамская дача	4	67ч.		
	Карамское участковое лесничество/ Карамская дача	4	68ч.		
	Карамское участковое лесничество/ Карамская дача	4	69ч.		
	Карамское участковое лесничество/ Карамская дача	5	23ч.		
	Карамское участковое лесничество/ Карамская дача	5	24ч.		
	Карамское участковое лесничество/ Карамская дача	5	39ч.		
	Карамское участковое лесничество/ Карамская дача	5	40ч.		
	Карамское участковое лесничество/ Карамская дача	5	41ч.		
	Карамское участковое лесничество/ Карамская дача	5	42ч.		

	Карамское участковое лесничество/ Карамская дача	5	50ч.		
	Карамское участковое лесничество/ Карамская дача	5	54ч.		
	Карамское участковое лесничество/ Карамская дача	5	55ч.		
	Карамское участковое лесничество/ Карамская дача	5	56ч.		
	Карамское участковое лесничество/ Карамская дача	5	57ч.		
	Карамское участковое лесничество/ Карамская дача	5	59ч.		
	Карамское участковое лесничество/ Карамская дача	5	60ч.		
	Карамское участковое лесничество/ Карамская дача	5	61ч.		
	Карамское участковое лесничество/ Карамская дача	5	62ч.		
	Карамское участковое лесничество/ Карамская дача	6	3ч.		
	Карамское участковое лесничество/ Карамская дача	6	5ч.		
	Карамское участковое лесничество/ Карамская дача	6	11ч.		
	Карамское участковое лесничество/ Карамская дача	6	52ч.		
	Карамское участковое лесничество/ Карамская дача	6	53ч.		
	Карамское участковое лесничество/ Карамская дача	6	55ч.		
	Карамское участковое лесничество/ Карамская дача	6	57ч.		
	Карамское участковое лесничество/ Карамская дача	6	64ч.		
	Карамское участковое лесничество/ Карамская дача	43	20ч.		
	Карамское участковое лесничество/ Карамская дача	43	23ч.		
	Карамское участковое лесничество/ Карамская дача	43	29ч.		
	Карамское участковое лесничество/ Карамская дача	43	30ч.		
	Карамское участковое лесничество/ Карамская дача	43	32ч.		
	Карамское участковое лесничество/ Карамская дача	43	39ч.		
	Карамское участковое лесничество/ Карамская дача	43	41ч.		
	Карамское участковое лесничество/ Карамская дача	44	8ч.		
	Карамское участковое лесничество/ Карамская дача	44	26ч.		
	Карамское участковое лесничество/ Карамская дача	44	28ч.		
	Карамское участковое лесничество/ Карамская дача	44	31ч.		
	Карамское участковое лесничество/ Карамская дача	44	32ч.		
	Карамское участковое лесничество/ Карамская дача	44	35ч.		

9. Проектирование вида использовния лесов лесного участка

Согласно лесохозяйственному регламенту Казачинско-Ленского лесничества, кварталы № 245 (в. 5ч.) Карамское участковое лесничество, Туколоньская дача, кварталы №№ 4 (в. 35ч., 57ч., 62ч., 64ч., 65ч., 67ч., 68ч., 69ч.); 5 (в. 23ч., 24ч., 39ч., 40ч., 41ч., 42ч., 50ч., 54ч., 55ч., 56ч., 57ч., 59ч., 60ч., 61ч., 62ч.); 6 (в. 3ч., 5ч., 11ч., 52ч., 53ч., 55ч., 57ч., 64ч.); 43 (в. 20ч., 23ч., 29ч., 30ч., 32ч., 39ч., 41ч.); 44 (в. 8ч., 26ч., 28ч., 31ч., 32ч., 35ч.) Карамское участковое лесничество, Карамская дача, входящие в состав Казачинско-Ленского лесничества, в границах которого расположен проектируемый лесной участок, относятся к зоне планируемого освоения лесов для строительства, реконструкции, эксплуатации линейных объектов.

Схема расположения проектируемого лесного участка (части лесного участка)

Субъект Российской Федерации: Иркутская область
Муниципальное образование: Казачинско-Ленский район
Категория земель: земли лесного фонда
Лесничество: Казачинско-Ленское лесничество
Участковое лесничество: Карамское участковое лесничество, Туколоньская дача, эксплуатационные леса, квартал №245 (в. 5ч.), Карамское участковое лесничество, Карамская дача, эксплуатационные леса, кварталы №№4 (в. 35ч., 57ч., 62ч., 64ч., 65ч., 67ч., 68ч., 69ч.); 5 (в. 23ч., 24ч., 39ч., 40ч., 41ч., 42ч., 50ч., 54ч., 55ч., 56ч., 57ч., 59ч., 60ч., 61ч., 62ч.); 6 (в. 3ч., 5ч., 11ч., 52ч., 53ч., 55ч., 57ч., 64ч.); 43 (в. 20ч., 23ч., 29ч., 30ч., 32ч., 39ч., 41ч.); 44 (в. 8ч., 26ч., 28ч., 31ч., 32ч., 35ч.)
Вид использования лесов: строительство, реконструкция, эксплуатация линейных объектов
Цель предоставления лесного участка: трубопровод подземный, дорога автомобильная, линия связи, линия электропередачи воздушная, кабельная всех классов напряжения и сооружения, являющиеся их неотъемлемой технологической частью
Особые отметки: площадь - 8,0572 га

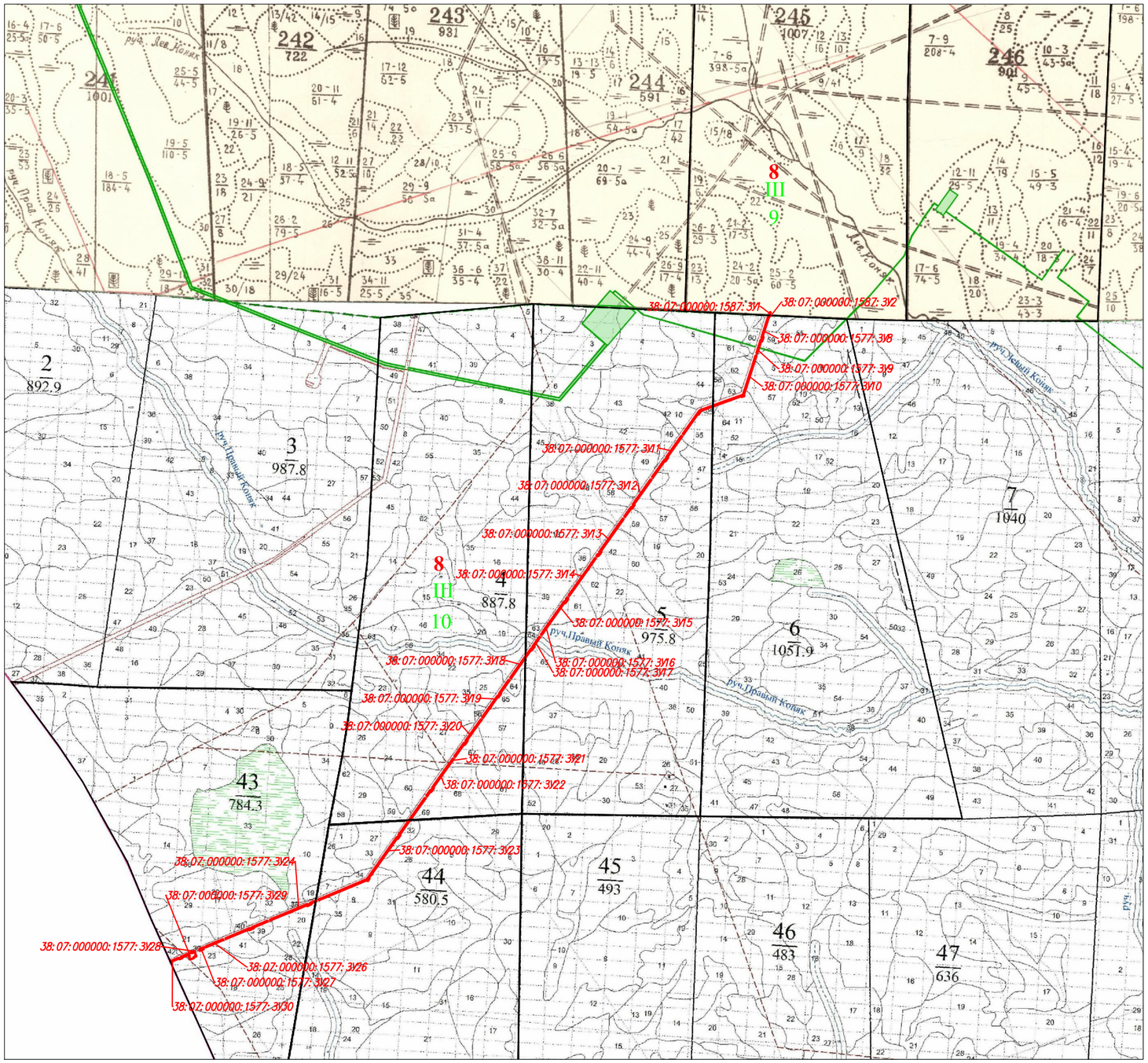

Масштаб 1:50 000

Условные обозначения:

	- граница лесного участка
8	- Казачинско-Ленское лесничество
III	- Карамское участковое лесничество
9	- Туколоньская дача
10	- Карамская дача
245	- граница и номер лесного квартала
25	- граница и номер лесного выдела

Формат А3

Схема расположения проектируемого лесного участка, подготовленная с учетом сведений ЕГРН, образованного путем раздела земельного участка с кадастровым номером 38:07:000000:1587

Субъект Российской Федерации: Иркутская область
Муниципальное образование: Казачинско-Ленский район
Категория земель: земли лесного фонда
Лесничество: Казачинско-Ленское лесничество
Участковое лесничество: Карамское участковое лесничество, Туколоньская дача, эксплуатационные леса, квартал №245 (в. 25ч.)
Вид использования лесов: строительство, реконструкция, эксплуатация линейных объектов
Особые отметки: площадь - 0,0105 га

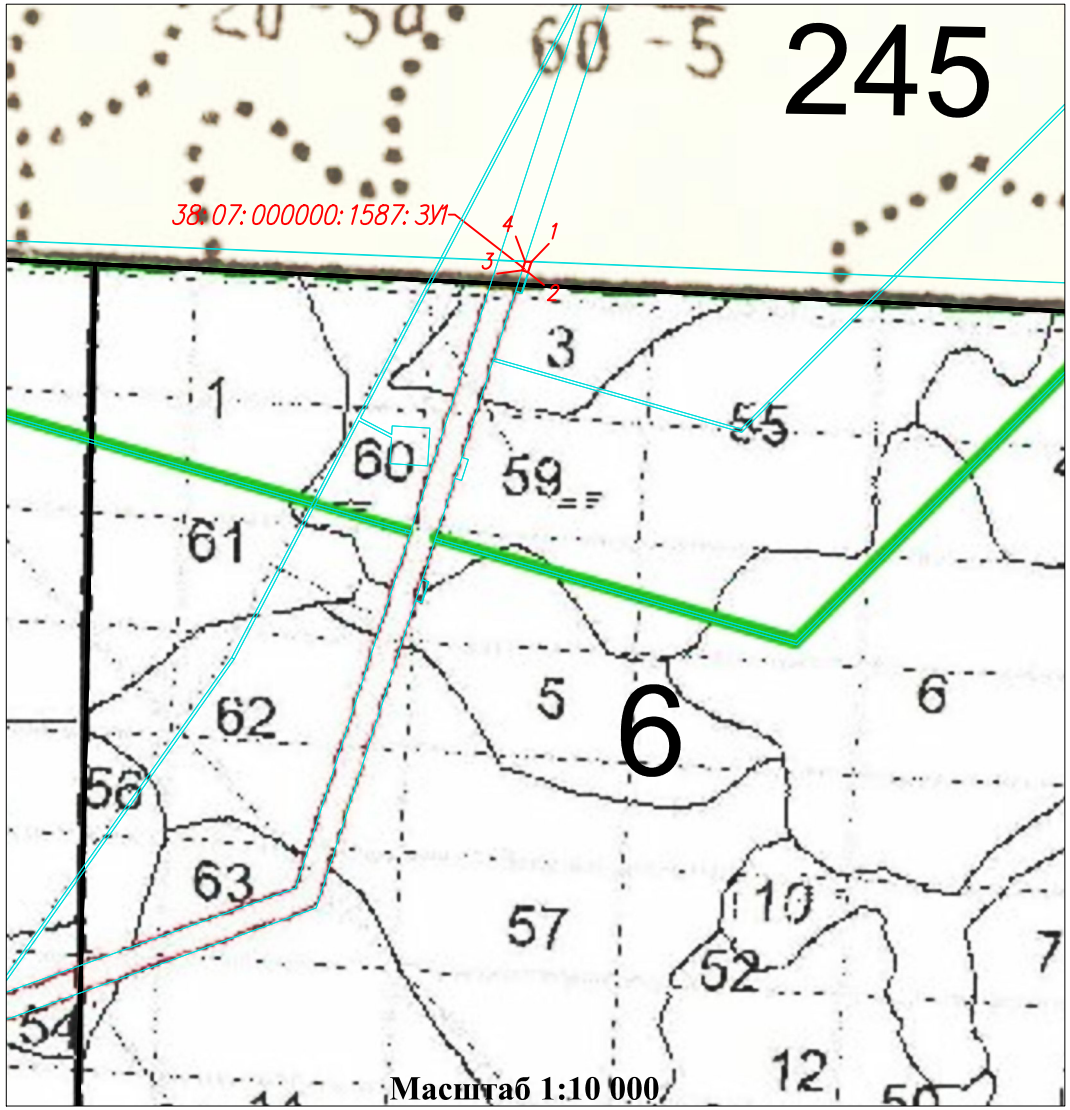

Условные обозначения:

- вновь образованная часть границы, сведения о которой достаточны для определения её местоположения

- существующая часть границы, имеющиеся в ГКН сведения о которой достаточны для определения её местоположения

38:00:000000:00:ЗУ1 - обозначение кадастрового номера образуемого земельного участка

6 - обозначение лесного квартала

11 - обозначение лесного выдела

1 - номер поворотной точки образуемого земельного участка

Формат А4

Схема расположения проектируемого лесного участка, подготовленная с учетом сведений ЕГРН, образованного путем раздела земельного участка с кадастровым номером 38:07:000000:1587

Субъект Российской Федерации: Иркутская область
Муниципальное образование: Казачинско-Ленский район
Категория земель: земли лесного фонда
Лесничество: Казачинско-Ленское лесничество
Участковое лесничество: Карамское участковое лесничество, Карамская дача, эксплуатационные леса, квартал №6 (в. 3ч.)
Вид использования лесов: строительство, реконструкция, эксплуатация линейных объектов
Особые отметки: площадь - 0,0746 га

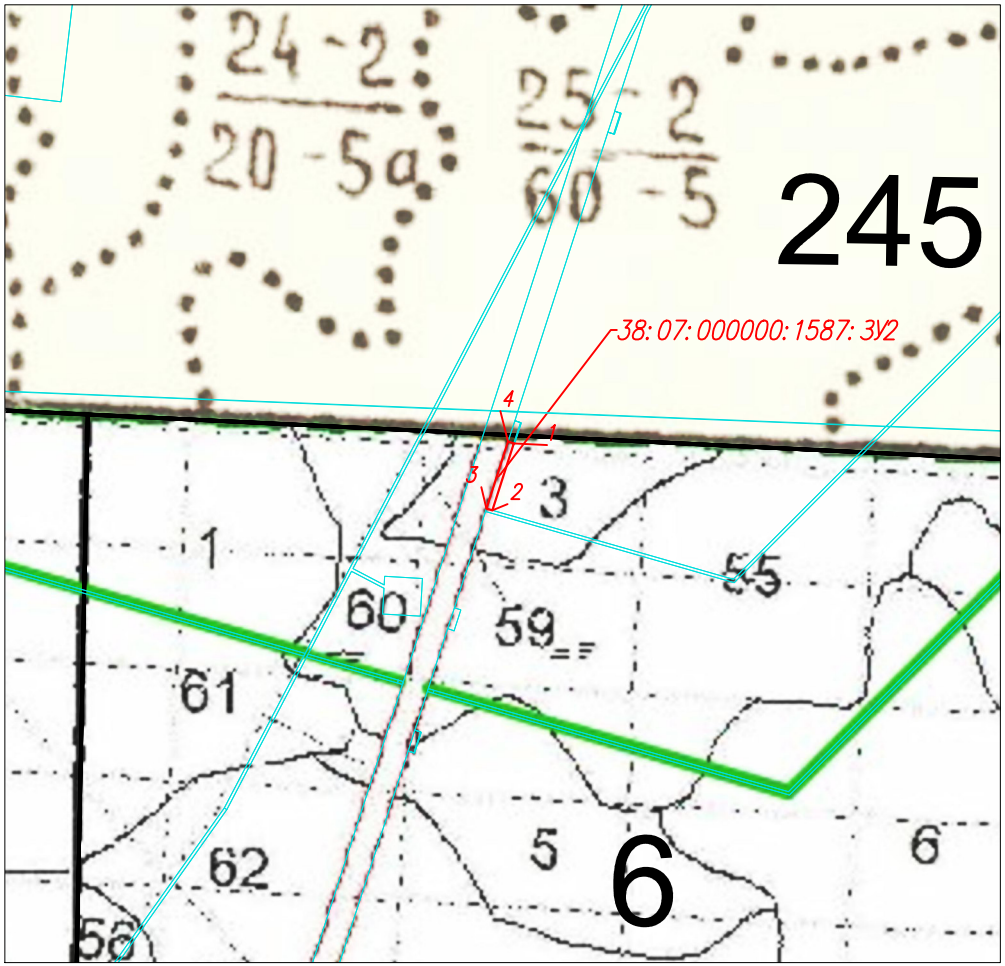

Масштаб 1:10 000

Условные обозначения:

- вновь образованная часть границы, сведения о которой достаточны для определения её местоположения

- существующая часть границы, имеющиеся в ГКН сведения о которой достаточны для определения её местоположения

38:00:000000:00:ЗУ1 - обозначение кадастрового номера образуемого земельного участка

6 - обозначение лесного квартала

11 - обозначение лесного выдела

1 - номер поворотной точки образуемого земельного участка

Формат А4

Схема расположения проектируемого лесного участка, подготовленная с учетом сведений ЕГРН, образованного путем раздела земельного участка с кадастровым номером 38:07:000000:1577

Субъект Российской Федерации: Иркутская область
Муниципальное образование: Казачинско-Ленский район
Категория земель: земли лесного фонда
Лесничество: Казачинско-Ленское лесничество
Участковое лесничество: Карамское участковое лесничество, Карамская дача, эксплуатационные леса, квартал №6 (в. 3ч., 52ч., 55ч.)
Вид использования лесов: строительство, реконструкция, эксплуатация линейных объектов
Особые отметки: площадь - 0,219 га

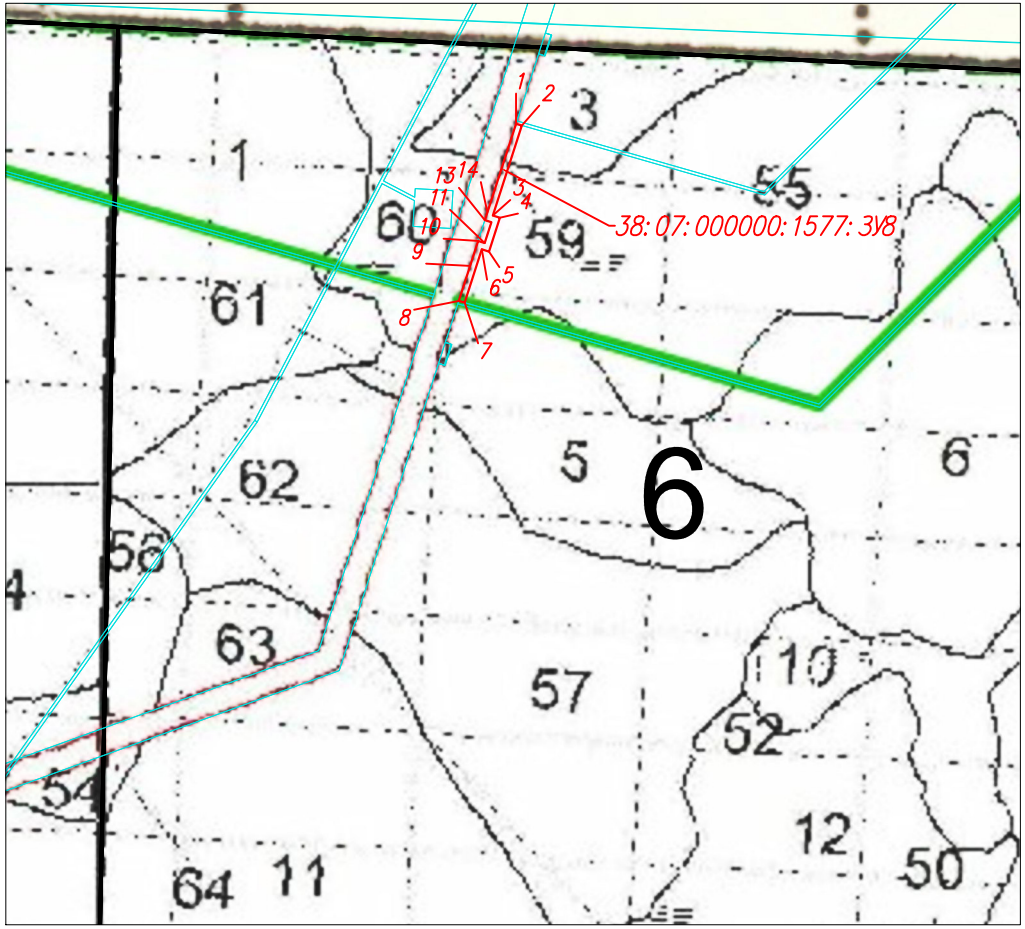

Масштаб 1:10 000

Условные обозначения:

- вновь образованная часть границы, сведения о которой достаточны для определения её местоположения

- существующая часть границы, имеющиеся в ГКН сведения о которой достаточны для определения её местоположения

38:00:000000:00:ЗУ1 - обозначение кадастрового номера образуемого земельного участка

6 - обозначение лесного квартала

11 - обозначение лесного выдела

1 - номер поворотной точки образуемого земельного участка

Формат А4

Схема расположения проектируемого лесного участка, подготовленная с учетом сведений ЕГРН, образованного путем раздела земельного участка с кадастровым номером 38:07:000000:1577

Субъект Российской Федерации: Иркутская область
Муниципальное образование: Казачинско-Ленский район
Категория земель: земли лесного фонда
Лесничество: Казачинско-Ленское лесничество
Участковое лесничество: Карамское участковое лесничество, Карамская дача, эксплуатационные леса, квартал №6 (в. 55ч.)
Вид использования лесов: строительство, реконструкция, эксплуатация линейных объектов
Особые отметки: площадь - 0,0433 га

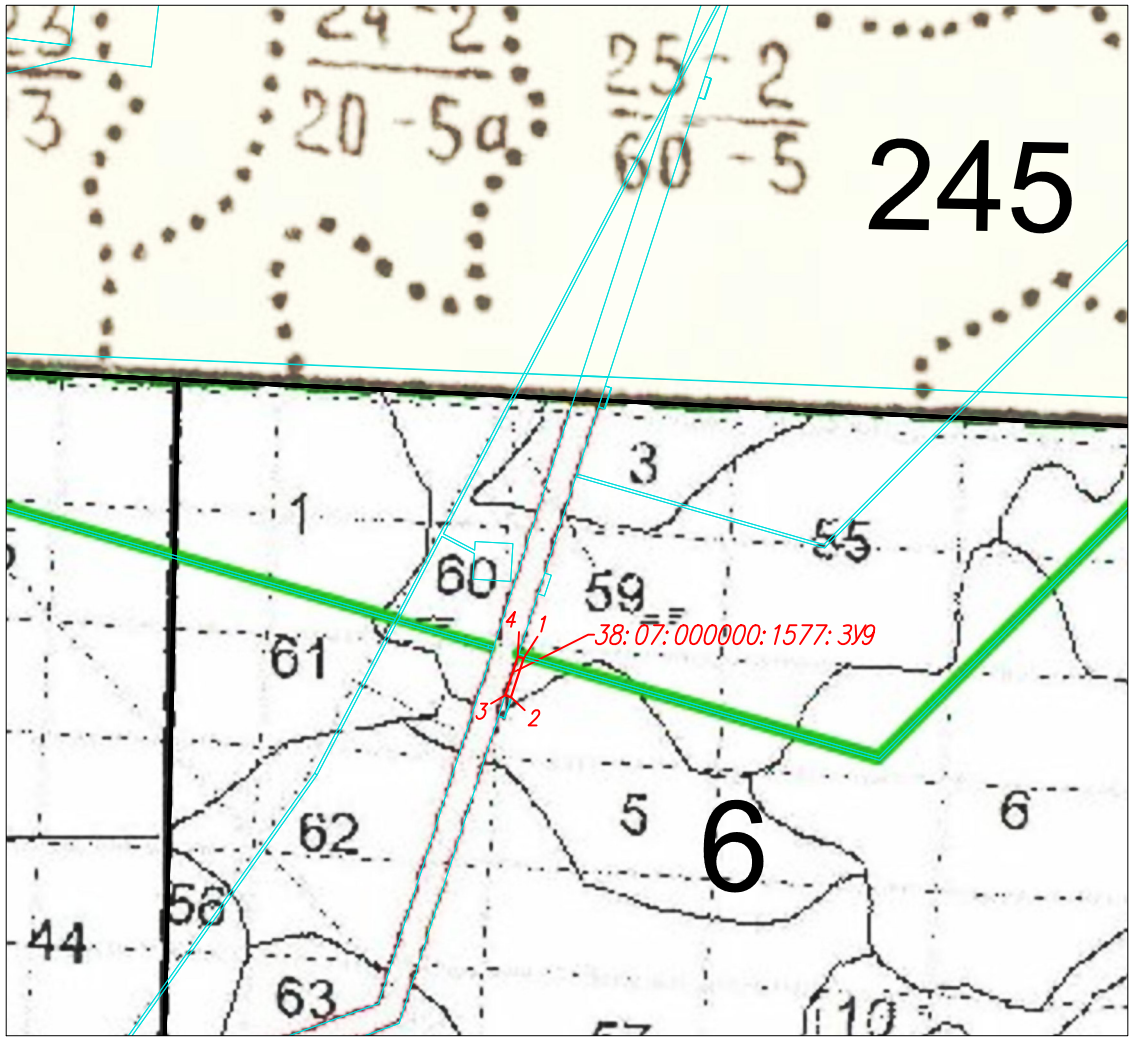

Масштаб 1:10 000

Условные обозначения:

- вновь образованная часть границы, сведения о которой достаточны для определения её местоположения

- существующая часть границы, имеющиеся в ГКН сведения о которой достаточны для определения её местоположения

38:00:000000:00:ЗУ1 - обозначение кадастрового номера образуемого земельного участка

6 - обозначение лесного квартала

11 - обозначение лесного выдела

1 - номер поворотной точки образуемого земельного участка

Формат А4

Схема расположения проектируемого лесного участка, подготовленная с учетом сведений ЕГРН, образованного путем раздела земельного участка с кадастровым номером 38:07:000000:1577

Субъект Российской Федерации: Иркутская область
Муниципальное образование: Казачинско-Ленский район
Категория земель: земли лесного фонда
Лесничество: Казачинско-Ленское лесничество
Участковое лесничество: Карамское участковое лесничество, Карамская дача, эксплуатационные леса, кварталы №№5 (в. 42ч., 54ч., 55ч.); 6 (в. 5ч., 11ч., 52ч., 53ч., 57ч., 64ч.)
Вид использования лесов: строительство, реконструкция, эксплуатация линейных объектов
Особые отметки: площадь - 1,0221 га

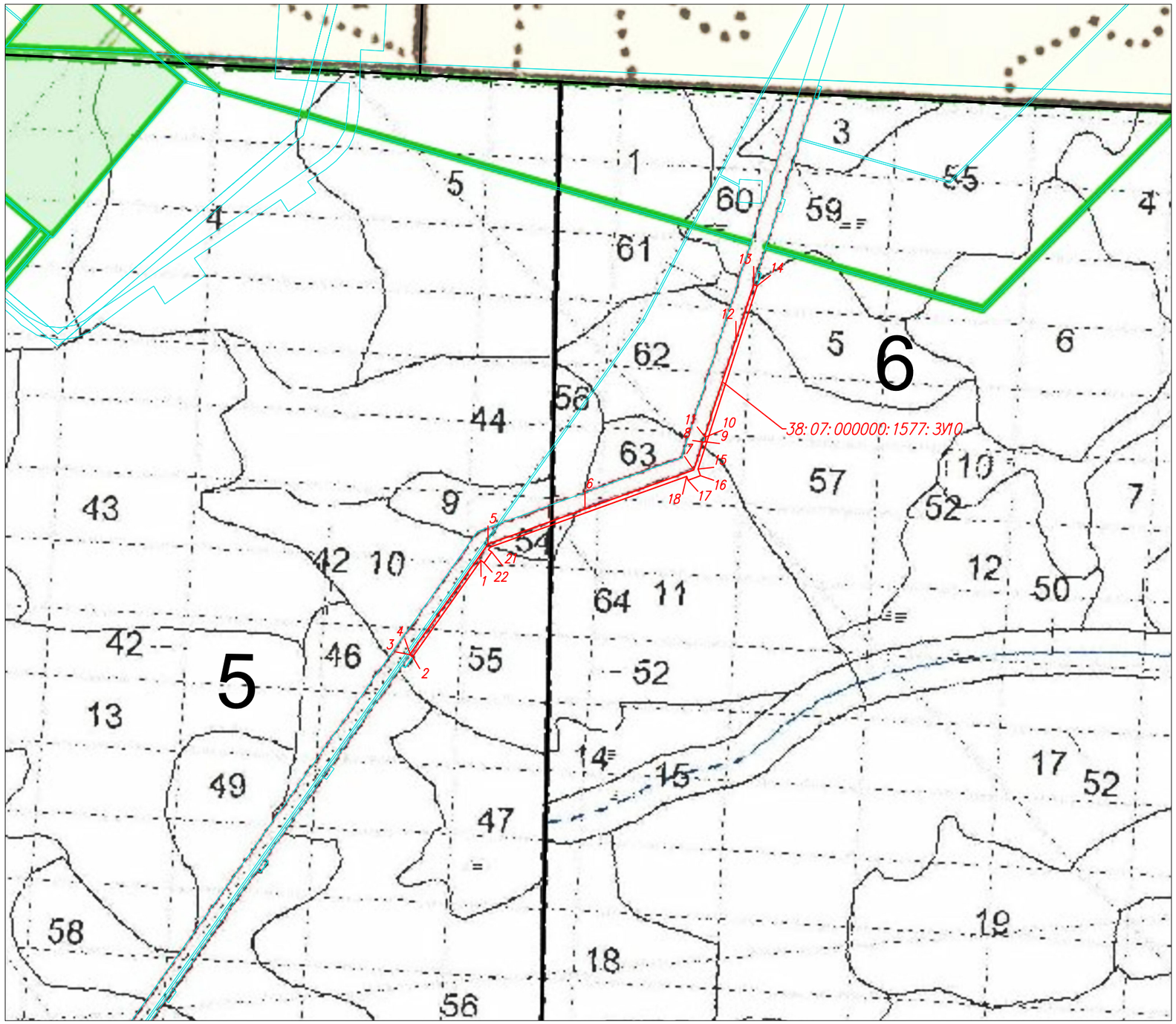

Масштаб 1:10 000

Условные обозначения:

- вновь образованная часть границы, сведения о которой достаточны для определения её местоположения
- существующая часть границы, имеющиеся в ГКН сведения о которой достаточны для определения её местоположения

38:00:000000:00:ЗУ1 - обозначение кадастрового номера образуемого земельного участка

6 - обозначение лесного квартала

11 - обозначение лесного выдела

1 - номер поворотной точки образуемого земельного участка

Формат А3

Схема расположения проектируемого лесного участка, подготовленная с учетом сведений ЕГРН, образованного путем раздела земельного участка с кадастровым номером 38:07:000000:1577

Субъект Российской Федерации: Иркутская область
Муниципальное образование: Казачинско-Ленский район
Категория земель: земли лесного фонда
Лесничество: Казачинско-Ленское лесничество
Участковое лесничество: Карамское участковое лесничество, Карамская дача, эксплуатационные леса, квартал №5 (в. 42ч., 55ч., 56ч., 57ч.)
Вид использования лесов: строительство, реконструкция, эксплуатация линейных объектов
Особые отметки: площадь - 0,439 га

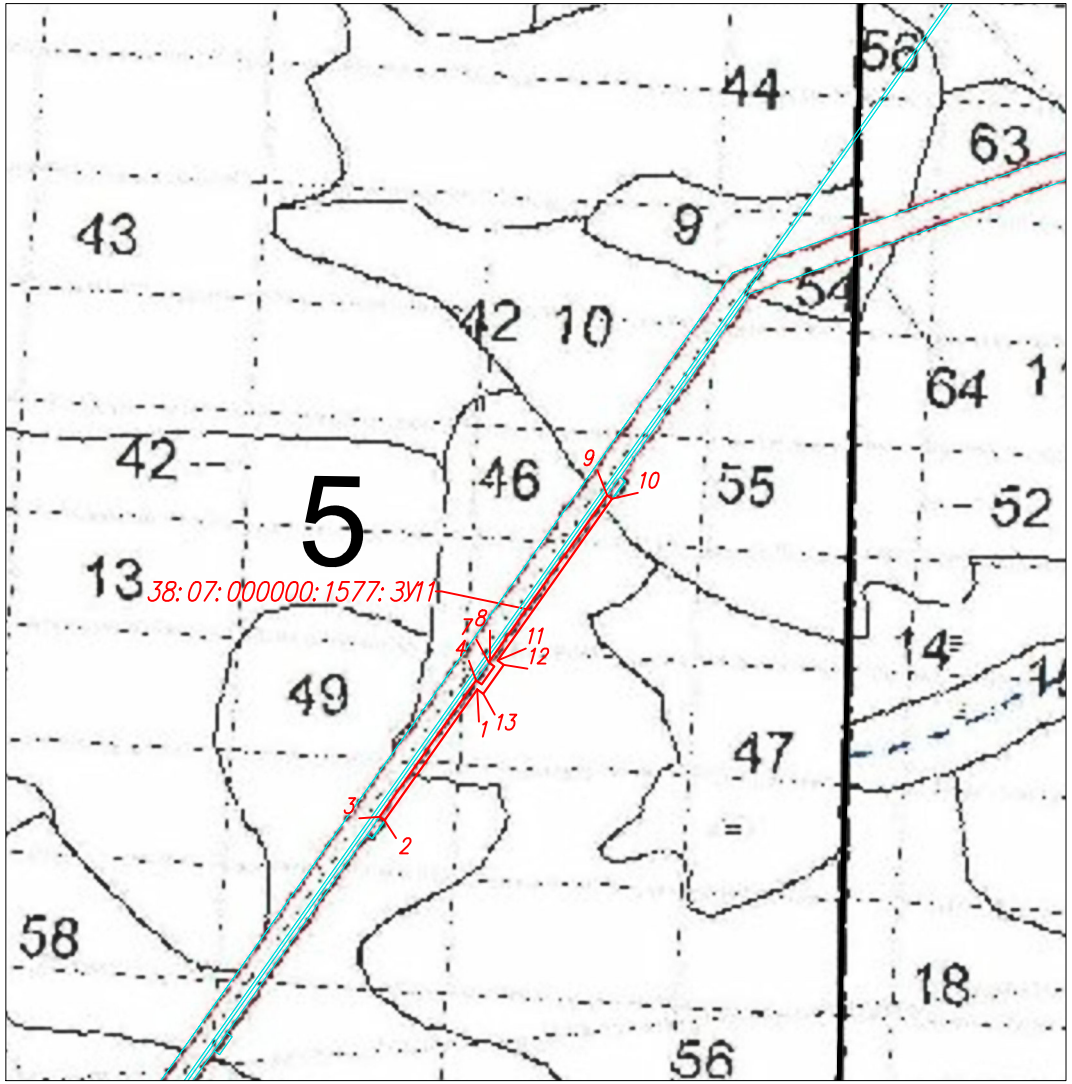

Масштаб 1:10 000

Условные обозначения:

- вновь образованная часть границы, сведения о которой достаточны для определения её местоположения

- существующая часть границы, имеющиеся в ГКН сведения о которой достаточны для определения её местоположения

38:00:000000:00:ЗУ1 - обозначение кадастрового номера образуемого земельного участка

6 - обозначение лесного квартала

11 - обозначение лесного выдела

1 - номер поворотной точки образуемого земельного участка

Формат А4

Схема расположения проектируемого лесного участка, подготовленная с учетом сведений ЕГРН, образованного путем раздела земельного участка с кадастровым номером 38:07:000000:1577

Субъект Российской Федерации: Иркутская область
Муниципальное образование: Казачинско-Ленский район
Категория земель: земли лесного фонда
Лесничество: Казачинско-Ленское лесничество
Участковое лесничество: Карамское участковое лесничество, Карамская дача, эксплуатационные леса, квартал №5 (в. 42ч., 57ч., 59ч.)
Вид использования лесов: строительство, реконструкция, эксплуатация линейных объектов
Особые отметки: площадь - 0,4008 га

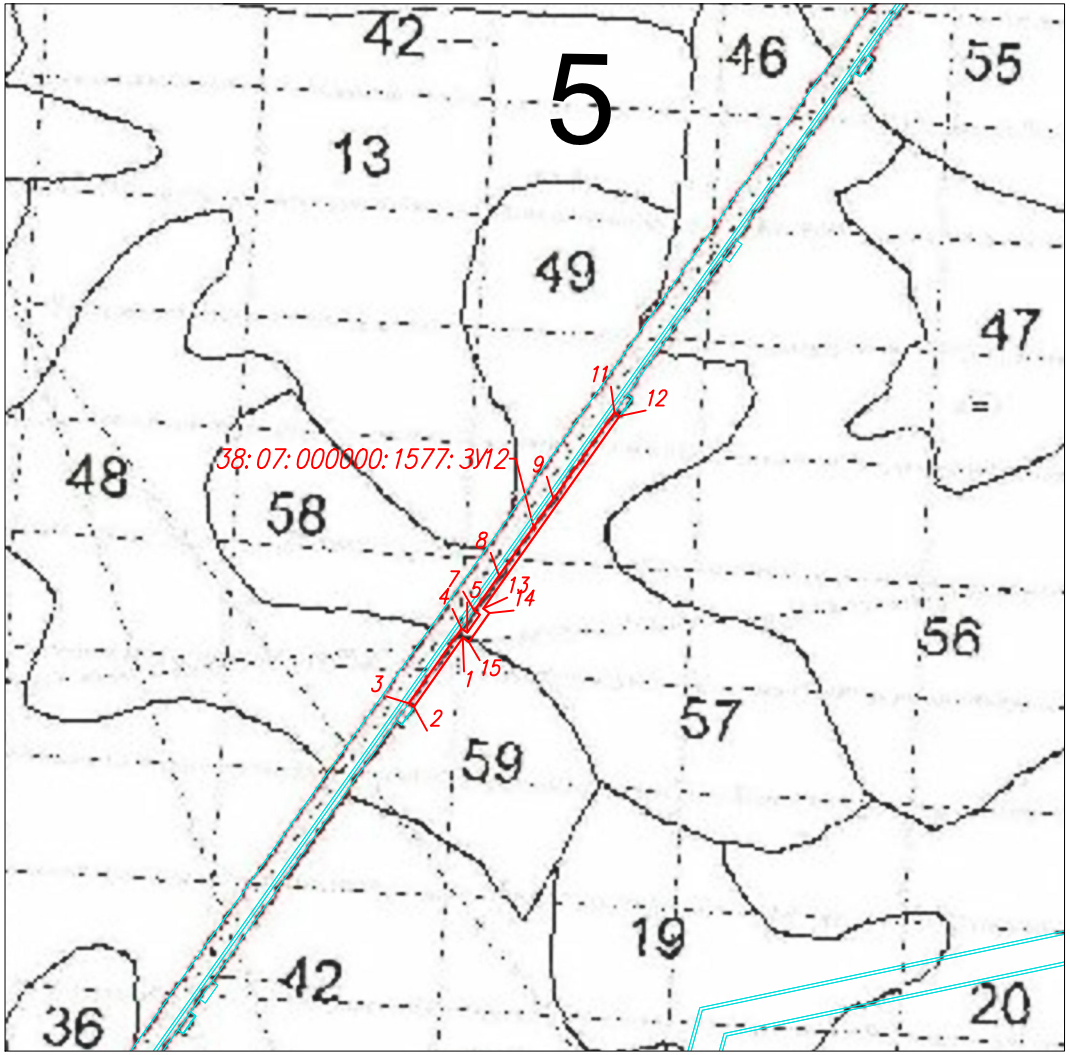

Масштаб 1:10 000

Условные обозначения:

- вновь образованная часть границы, сведения о которой достаточны для определения её местоположения

- существующая часть границы, имеющиеся в ГКН сведения о которой достаточны для определения её местоположения

38:00:000000:00:ЗУ1 - обозначение кадастрового номера образуемого земельного участка

6 - обозначение лесного квартала

11 - обозначение лесного выдела

1 - номер поворотной точки образуемого земельного участка

Формат А4

Схема расположения проектируемого лесного участка, подготовленная с учетом сведений ЕГРН, образованного путем раздела земельного участка с кадастровым номером 38:07:000000:1577

Субъект Российской Федерации: Иркутская область
Муниципальное образование: Казачинско-Ленский район
Категория земель: земли лесного фонда
Лесничество: Казачинско-Ленское лесничество
Участковое лесничество: Карамское участковое лесничество, Карамская дача, эксплуатационные леса, квартал №5 (в. 42ч., 59ч., 60ч.)
Вид использования лесов: строительство, реконструкция, эксплуатация линейных объектов
Особые отметки: площадь - 0,4018 га

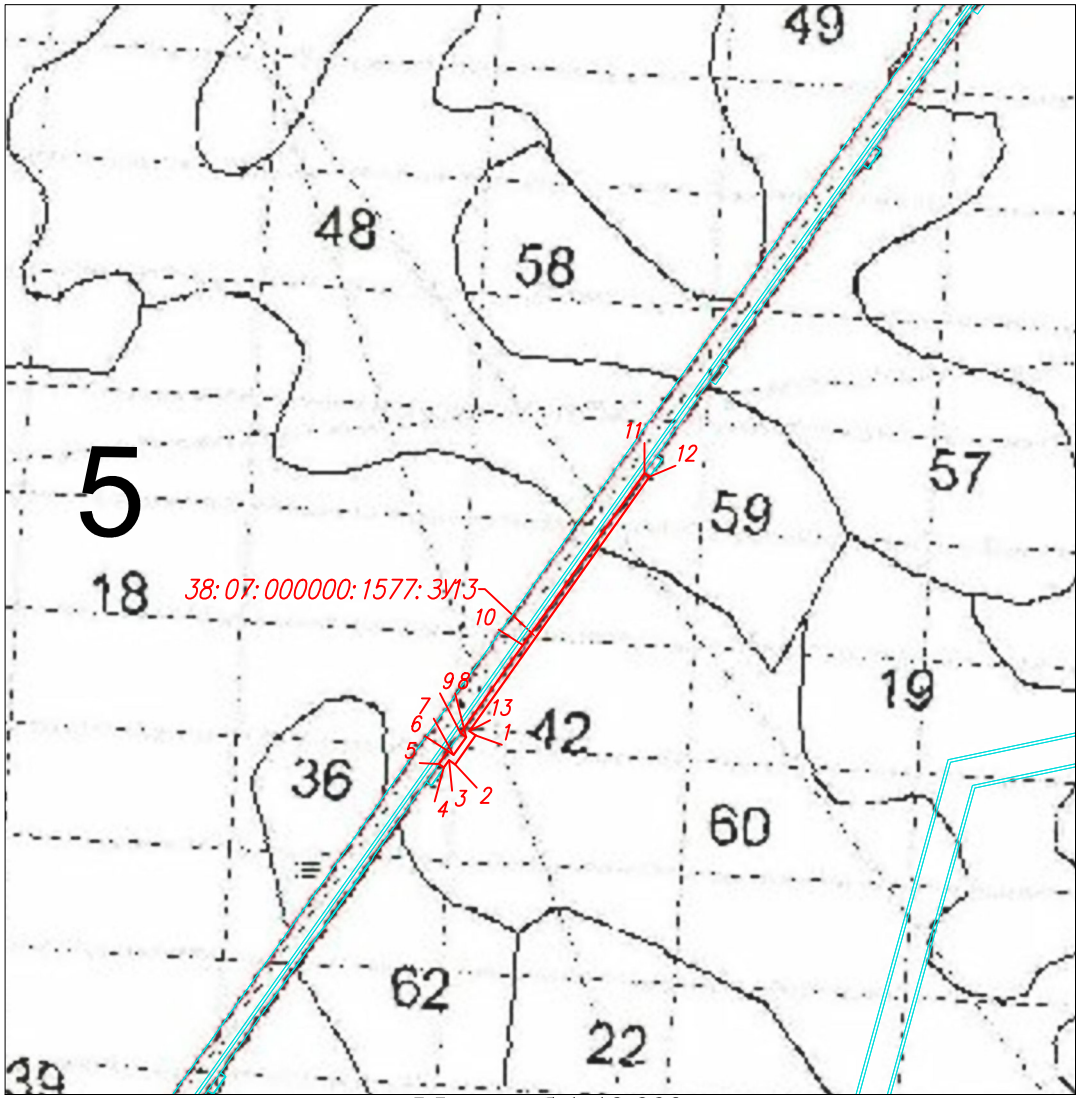

Масштаб 1:10 000

Условные обозначения:

- вновь образованная часть границы, сведения о которой достаточны для определения её местоположения

- существующая часть границы, имеющиеся в ГКН сведения о которой достаточны для определения её местоположения

38:00:000000:00:ЗУ1 - обозначение кадастрового номера образуемого земельного участка

6 - обозначение лесного квартала

11 - обозначение лесного выдела

1 - номер поворотной точки образуемого земельного участка

72

Формат А4

Схема расположения проектируемого лесного участка, подготовленная с учетом сведений ЕГРН, образованного путем раздела земельного участка с кадастровым номером 38:07:000000:1577

Субъект Российской Федерации: Иркутская область
Муниципальное образование: Казачинско-Ленский район
Категория земель: земли лесного фонда
Лесничество: Казачинско-Ленское лесничество
Участковое лесничество: Карамское участковое лесничество, Карамская дача, эксплуатационные леса, квартал №5 (в. 42ч., 60ч., 61ч., 62ч.)
Вид использования лесов: строительство, реконструкция, эксплуатация линейных объектов
Особые отметки: площадь - 0,3608 га

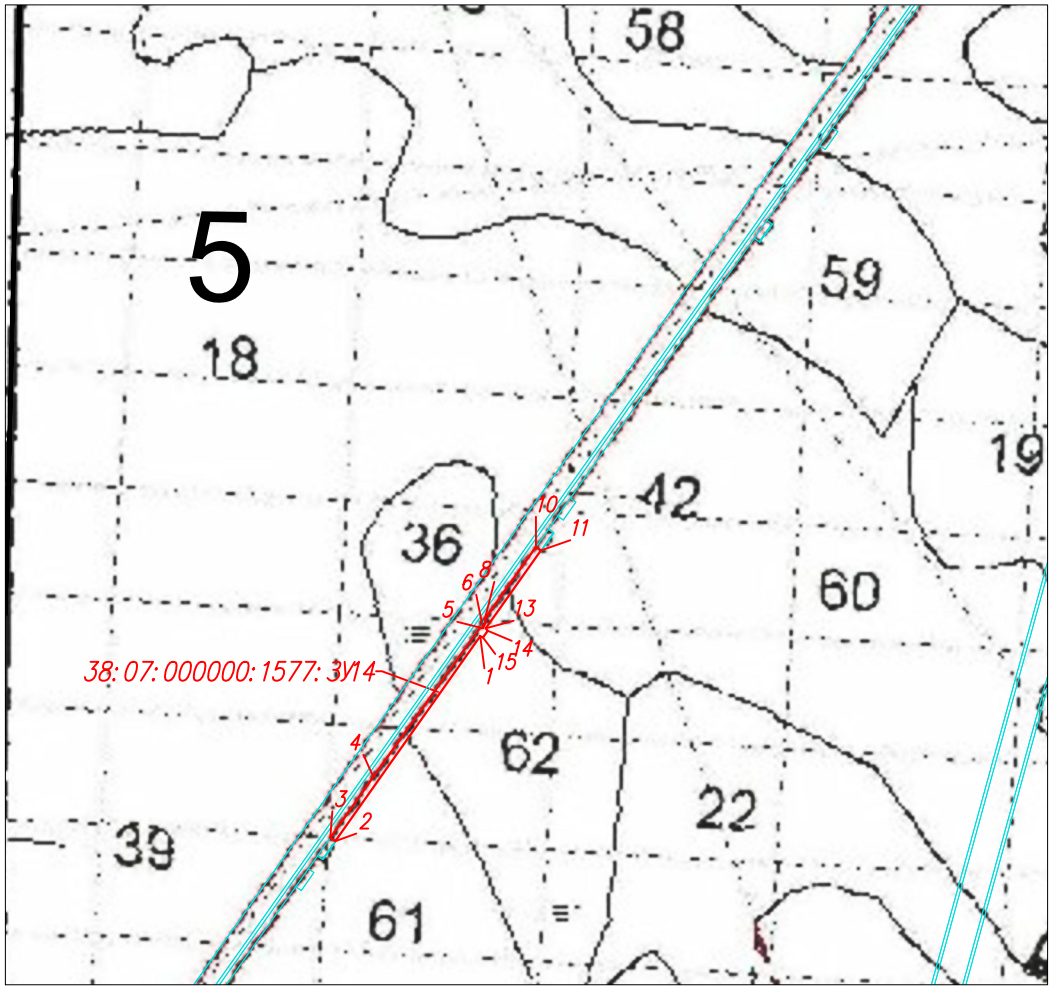

Условные обозначения:

- вновь образованная часть границы, сведения о которой достаточны для определения её местоположения
- существующая часть границы, имеющиеся в ГКН сведения о которой достаточны для определения её местоположения

38:00:000000:00:ЗУ1 - обозначение кадастрового номера образуемого земельного участка

6 - обозначение лесного квартала

11 - обозначение лесного выдела

1 - номер поворотной точки образуемого земельного участка

Масштаб 1:10 000

Формат А4

Схема расположения проектируемого лесного участка, подготовленная с учетом сведений ЕГРН, образованного путем раздела земельного участка с кадастровым номером 38:07:000000:1577

Субъект Российской Федерации: Иркутская область
Муниципальное образование: Казачинско-Ленский район
Категория земель: земли лесного фонда
Лесничество: Казачинско-Ленское лесничество
Участковое лесничество: Карамское участковое лесничество, Карамская дача, эксплуатационные леса, квартал №5 (в. 42ч., 61ч.)
Вид использования лесов: строительство, реконструкция, эксплуатация линейных объектов
Особые отметки: площадь - 0,283 га

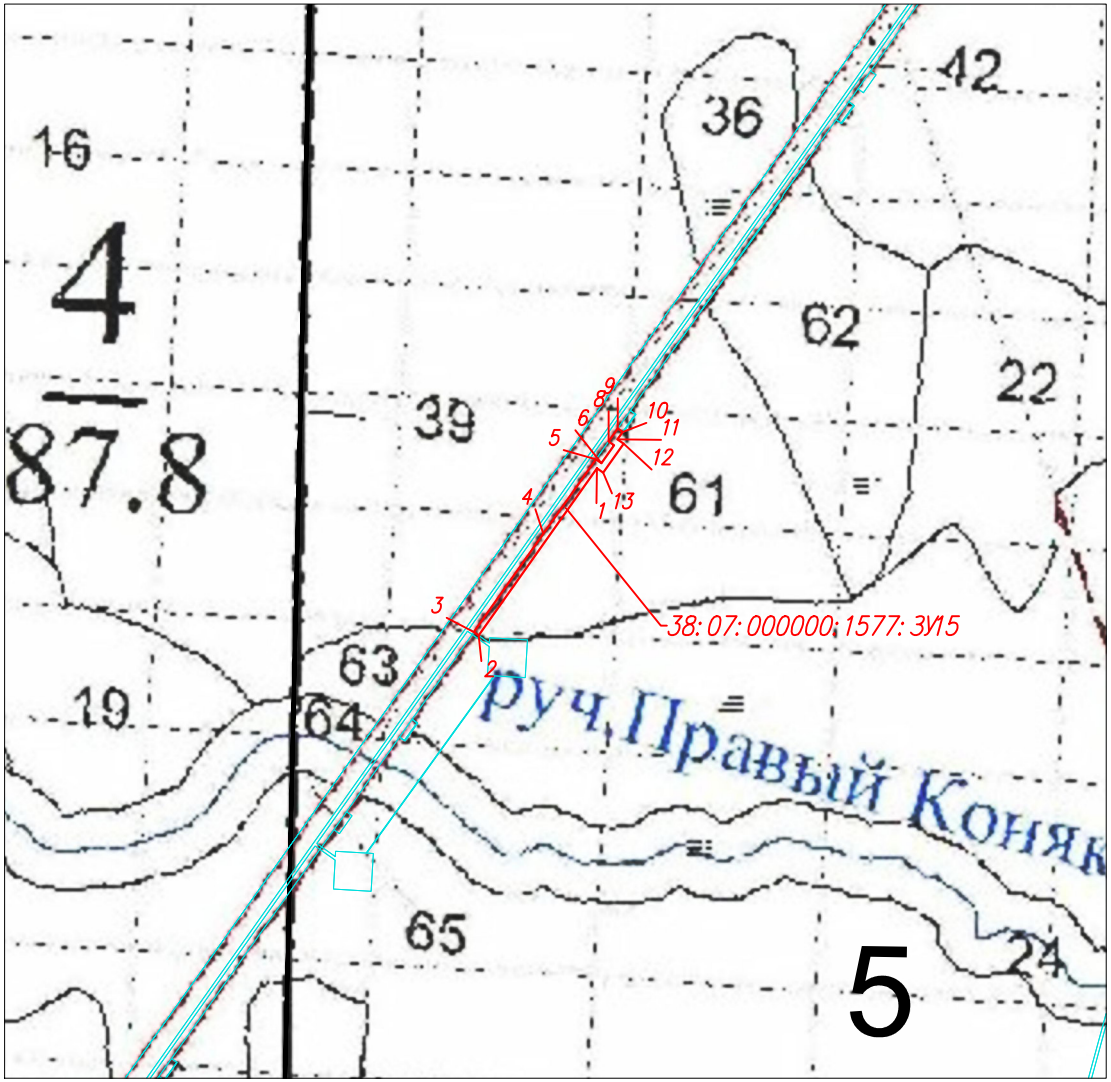

Масштаб 1:10 000

Условные обозначения:

- вновь образованная часть границы, сведения о которой достаточны для определения её местоположения

- существующая часть границы, имеющиеся в ГКН сведения о которой достаточны для определения её местоположения

38:00:000000:00:ЗУ1 - обозначение кадастрового номера образуемого земельного участка

6 - обозначение лесного квартала

11 - обозначение лесного выдела

1 - номер поворотной точки образуемого земельного участка

Формат А4

Схема расположения проектируемого лесного участка, подготовленная с учетом сведений ЕГРН, образованного путем раздела земельного участка с кадастровым номером 38:07:000000:1577

Субъект Российской Федерации: Иркутская область
Муниципальное образование: Казачинско-Ленский район
Категория земель: земли лесного фонда
Лесничество: Казачинско-Ленское лесничество
Участковое лесничество: Карамское участковое лесничество, Карамская дача, эксплуатационные леса, квартал №5 (в. 23ч.)
Вид использования лесов: строительство, реконструкция, эксплуатация линейных объектов
Особые отметки: площадь - 0,1084 га

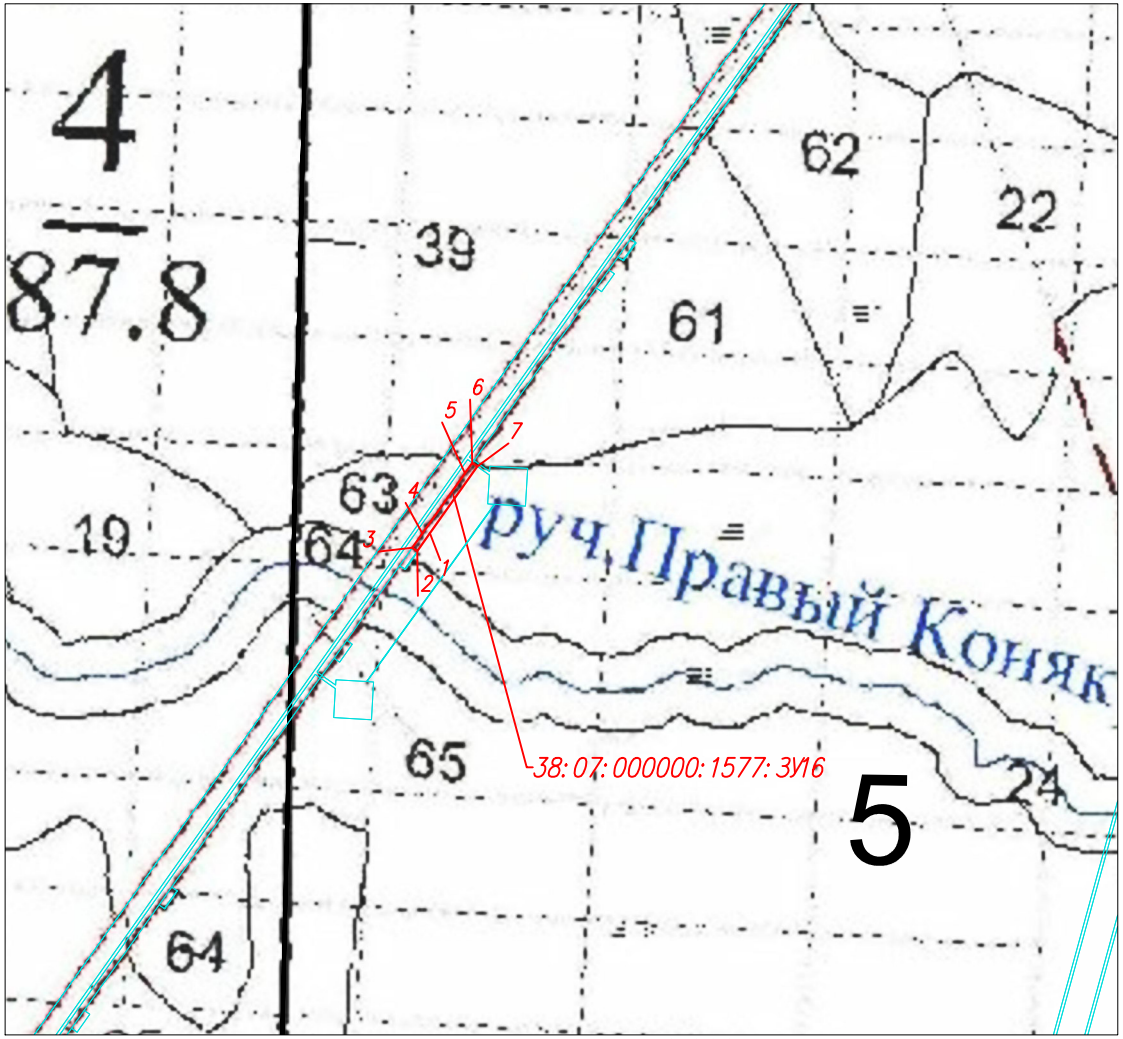

Масштаб 1:10 000

Условные обозначения:

- вновь образованная часть границы, сведения о которой достаточны для определения её местоположения

- существующая часть границы, имеющиеся в ГКН сведения о которой достаточны для определения её местоположения

38:00:000000:00:ЗУ1 - обозначение кадастрового номера образуемого земельного участка

6 - обозначение лесного квартала

11 - обозначение лесного выдела

1 - номер поворотной точки образуемого земельного участка

Формат А4

Схема расположения проектируемого лесного участка, подготовленная с учетом сведений ЕГРН, образованного путем раздела земельного участка с кадастровым номером 38:07:000000:1577

Субъект Российской Федерации: Иркутская область
Муниципальное образование: Казачинско-Ленский район
Категория земель: земли лесного фонда
Лесничество: Казачинско-Ленское лесничество
Участковое лесничество: Карамское участковое лесничество, Карамская дача, эксплуатационные леса, квартал №5 (в. 24ч., 40ч., 41ч., 42ч., 50ч.)
Вид использования лесов: строительство, реконструкция, эксплуатация линейных объектов
Особые отметки: площадь - 0,1626 га

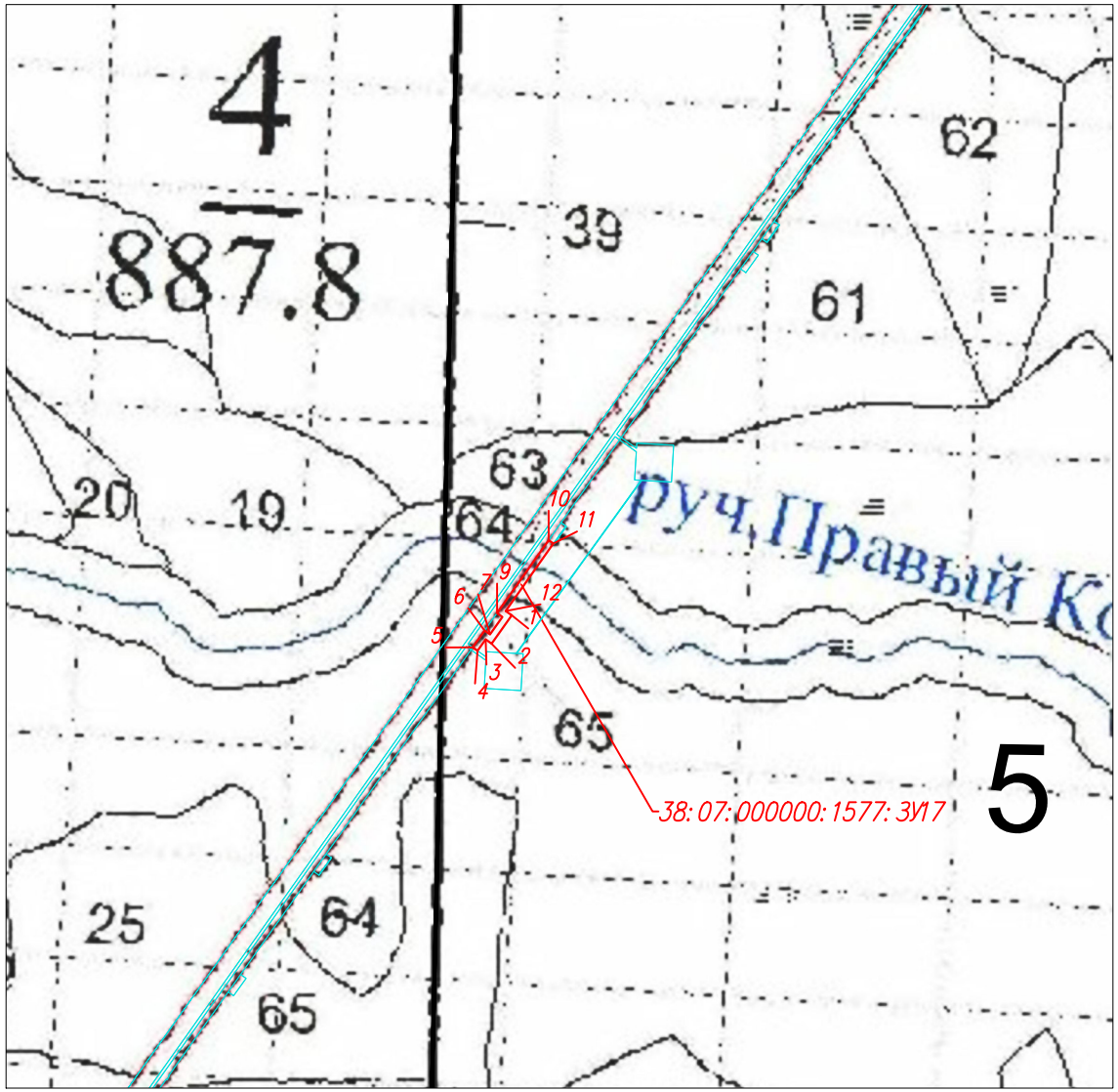

Масштаб 1:10 000

Условные обозначения:

- вновь образованная часть границы, сведения о которой достаточны для определения её местоположения

- существующая часть границы, имеющиеся в ГКН сведения о которой достаточны для определения её местоположения

38:00:000000:00:ЗУ1 - обозначение кадастрового номера образуемого земельного участка

6 - обозначение лесного квартала

11 - обозначение лесного выдела

1 - номер поворотной точки образуемого земельного участка

Формат А4

Схема расположения проектируемого лесного участка, подготовленная с учетом сведений ЕГРН, образованного путем раздела земельного участка с кадастровым номером 38:07:000000:1577

Субъект Российской Федерации: Иркутская область
Муниципальное образование: Казачинско-Ленский район
Категория земель: земли лесного фонда
Лесничество: Казачинско-Ленское лесничество
Участковое лесничество: Карамское участковое лесничество, Карамская дача, эксплуатационные леса, кварталы №№4 (в. 35ч., 64ч.); 5 (в. 39ч., 50ч.)
Вид использования лесов: строительство, реконструкция, эксплуатация линейных объектов
Особые отметки: площадь - 0,2793 га

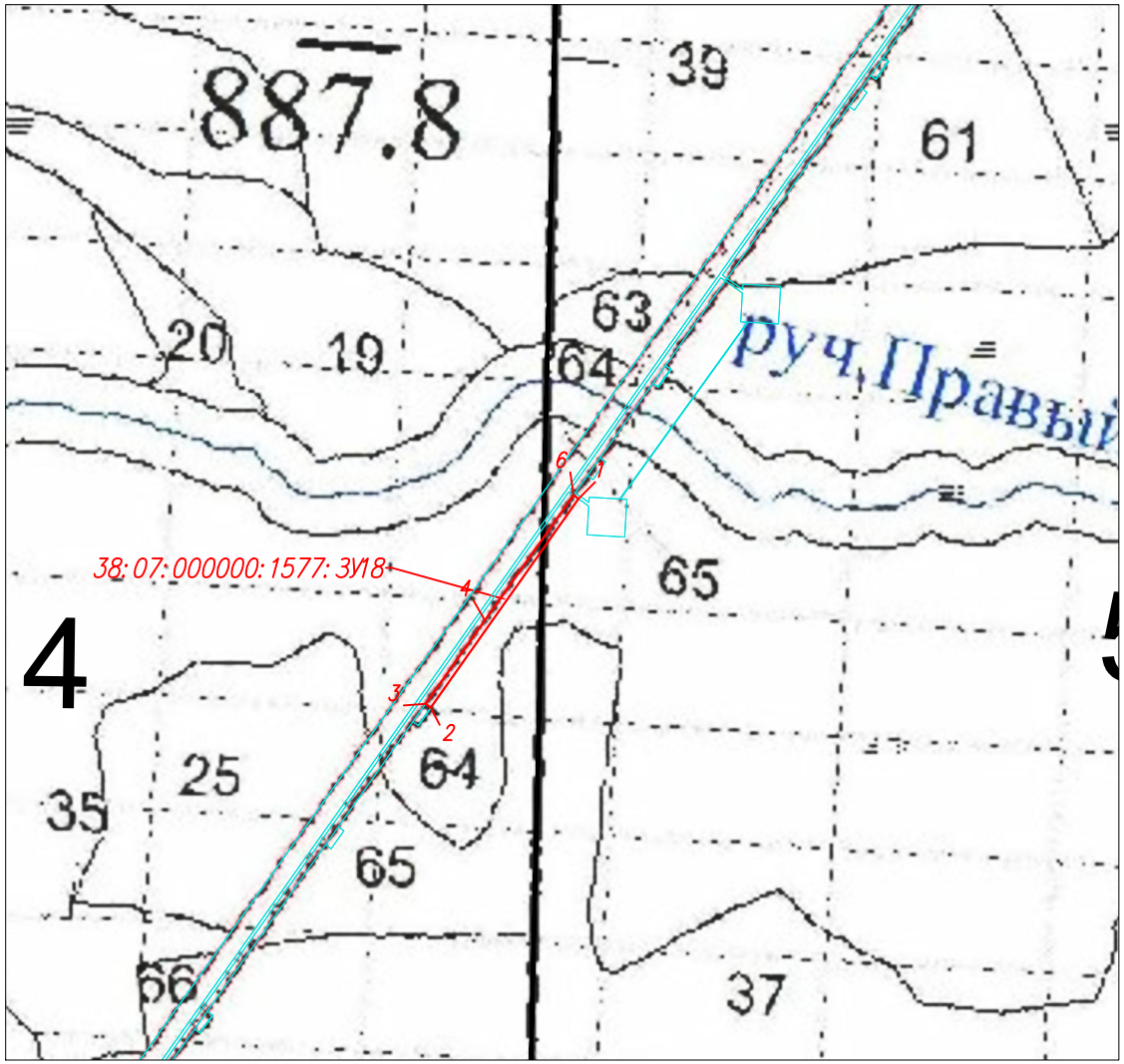

Условные обозначения:

- вновь образованная часть границы, сведения о которой достаточны для определения её местоположения

- существующая часть границы, имеющиеся в ГКН сведения о которой достаточны для определения её местоположения

38:00:000000:00:ЗУ1 - обозначение кадастрового номера образуемого земельного участка

6 - обозначение лесного квартала

11 - обозначение лесного выдела

1 - номер поворотной точки образуемого земельного участка

Масштаб 1:10 000

Формат А4

Схема расположения проектируемого лесного участка, подготовленная с учетом сведений ЕГРН, образованного путем раздела земельного участка с кадастровым номером 38:07:000000:1577

Субъект Российской Федерации: Иркутская область
Муниципальное образование: Казачинско-Ленский район
Категория земель: земли лесного фонда
Лесничество: Казачинско-Ленское лесничество
Участковое лесничество: Карамское участковое лесничество, Карамская дача, эксплуатационные леса, квартал №4 (в. 35ч., 57ч., 64ч., 65ч.)
Вид использования лесов: строительство, реконструкция, эксплуатация линейных объектов
Особые отметки: площадь - 0,4147 га

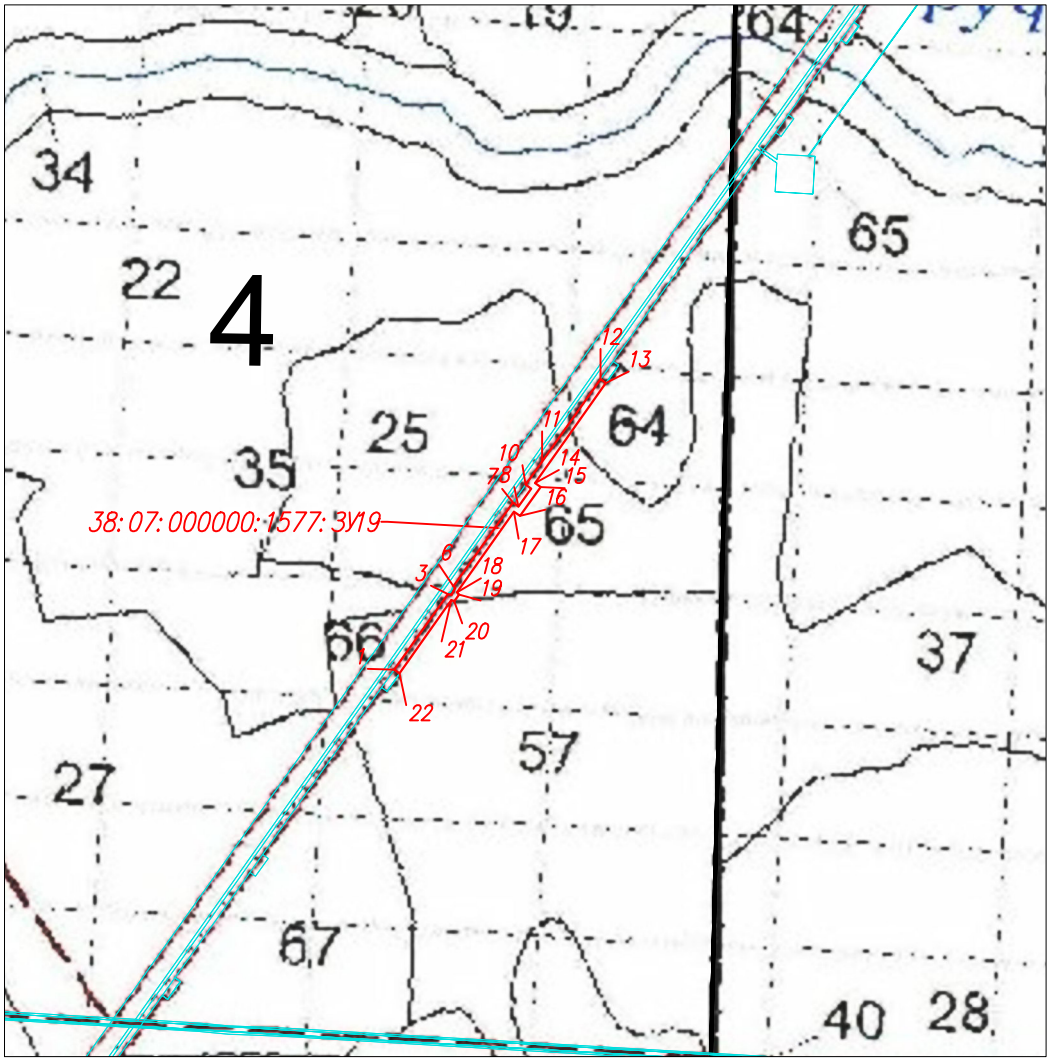

Масштаб 1:10 000

Условные обозначения:

- вновь образованная часть границы, сведения о которой достаточны для определения её местоположения

- существующая часть границы, имеющиеся в ГКН сведения о которой достаточны для определения её местоположения

38:00:000000:00:ЗУ1 - обозначение кадастрового номера образуемого земельного участка

6 - обозначение лесного квартала

11 - обозначение лесного выдела

1 - номер поворотной точки образуемого земельного участка

Формат А4

Схема расположения проектируемого лесного участка, подготовленная с учетом сведений ЕГРН, образованного путем раздела земельного участка с кадастровым номером 38:07:000000:1577

Субъект Российской Федерации: Иркутская область
Муниципальное образование: Казачинско-Ленский район
Категория земель: земли лесного фонда
Лесничество: Казачинско-Ленское лесничество
Участковое лесничество: Карамское участковое лесничество, Карамская дача, эксплуатационные леса, квартал №4 (в. 35ч., 57ч., 67ч.)
Вид использования лесов: строительство, реконструкция, эксплуатация линейных объектов
Особые отметки: площадь - 0,4286 га

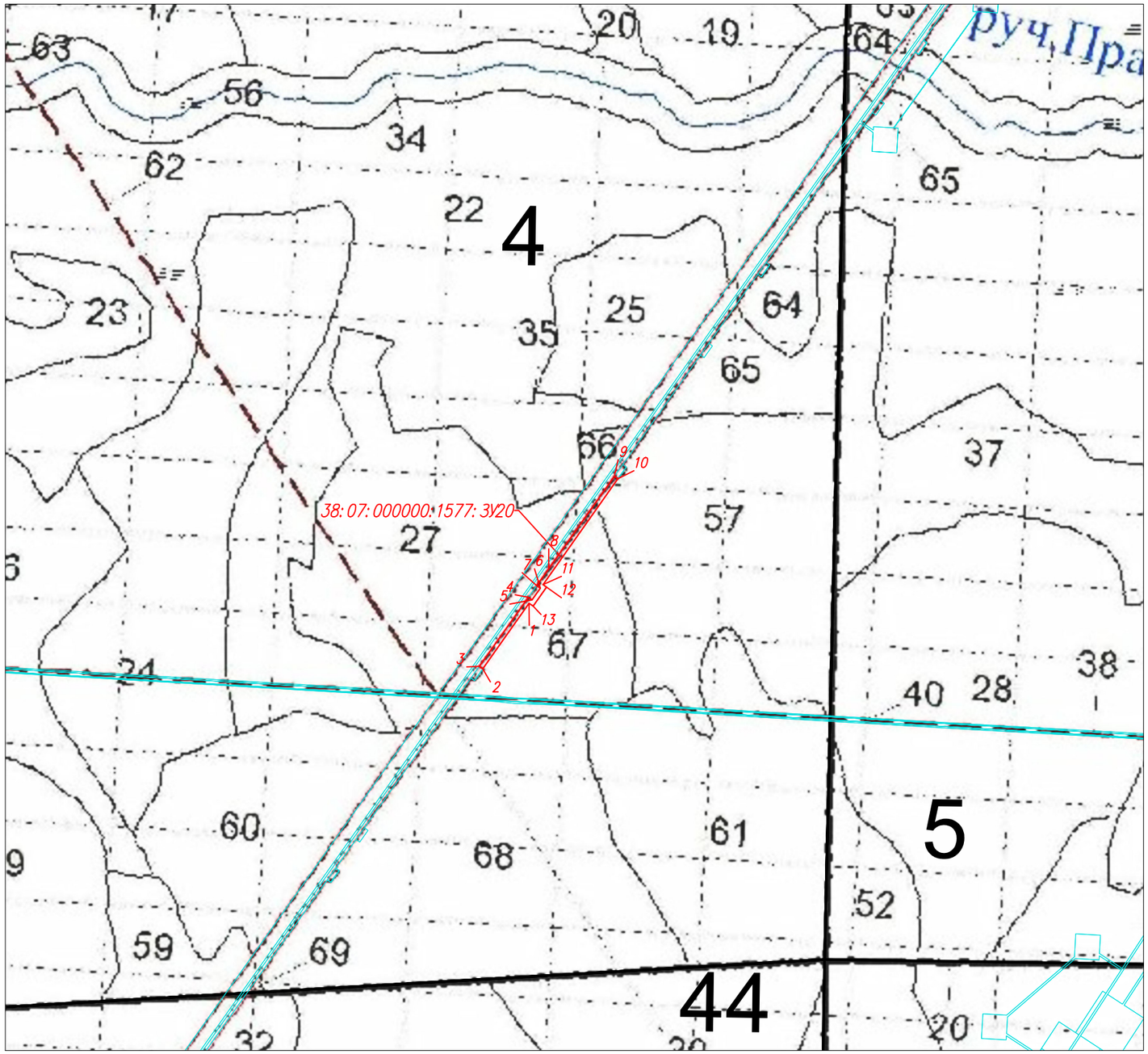

Условные обозначения:

- вновь образованная часть границы, сведения о которой достаточны для определения её местоположения

- существующая часть границы, имеющиеся в ГКН сведения о которой достаточны для определения её местоположения

38:00:000000:00:ЗУ1 - обозначение кадастрового номера образуемого земельного участка

6 - обозначение лесного квартала

11 - обозначение лесного выдела

1 - номер поворотной точки образуемого земельного участка

Масштаб 1:10 000

Формат А3

Схема расположения проектируемого лесного участка, подготовленная с учетом сведений ЕГРН, образованного путем раздела земельного участка с кадастровым номером 38:07:000000:1577

Субъект Российской Федерации: Иркутская область
Муниципальное образование: Казачинско-Ленский район
Категория земель: земли лесного фонда
Лесничество: Казачинско-Ленское лесничество
Участковое лесничество: Карамское участковое лесничество, Карамская дача, эксплуатационные леса, квартал №4 (в. 62ч., 67ч.)
Вид использования лесов: строительство, реконструкция, эксплуатация линейных объектов
Особые отметки: площадь - 0,032 га

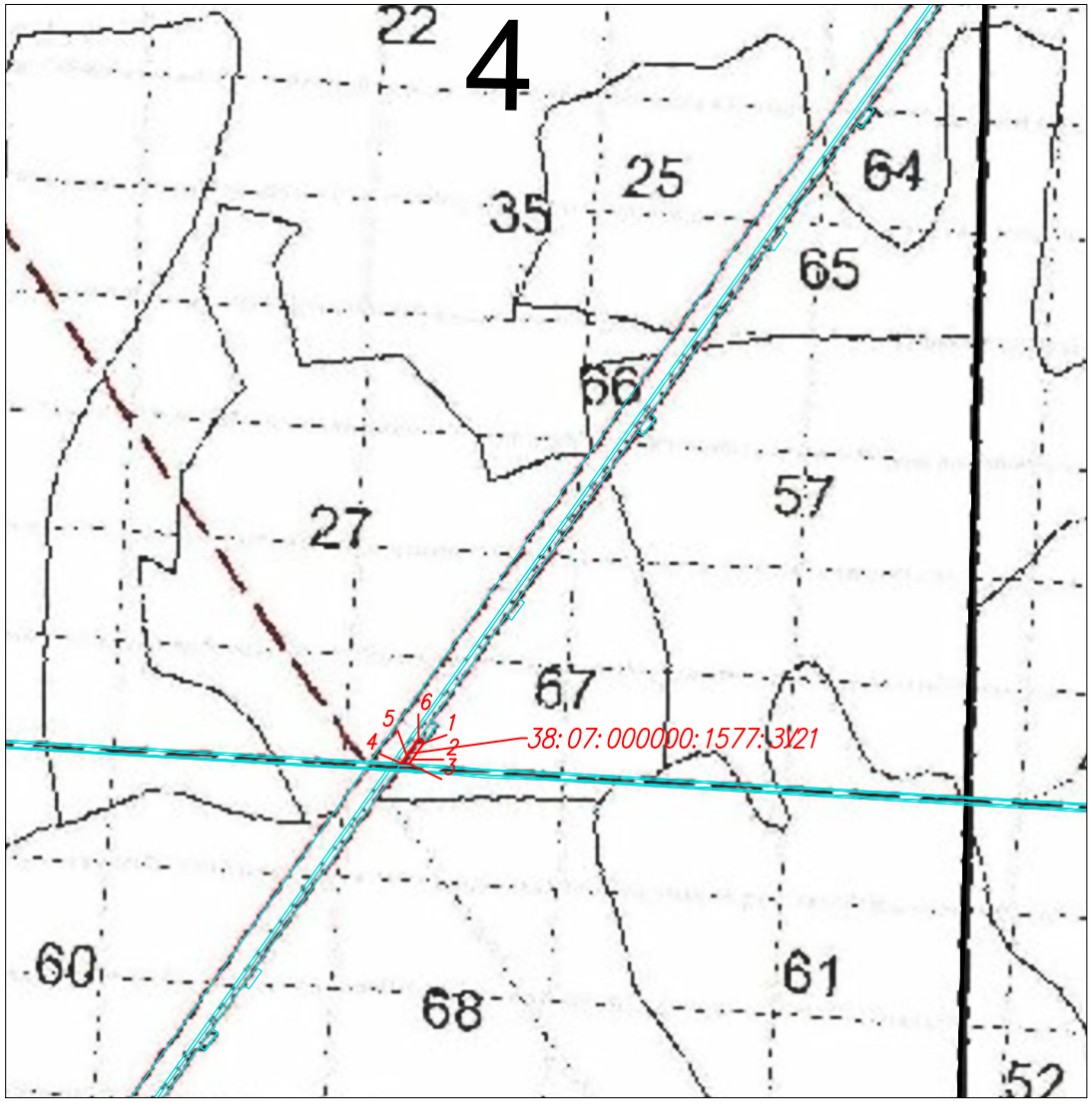

Масштаб 1:10 000

Условные обозначения:

- вновь образованная часть границы, сведения о которой достаточны для определения её местоположения

- существующая часть границы, имеющиеся в ГКН сведения о которой достаточны для определения её местоположения

38:00:000000:00:ЗУ1 - обозначение кадастрового номера образуемого земельного участка

6 - обозначение лесного квартала

11 - обозначение лесного выдела

1 - номер поворотной точки образуемого земельного участка

Формат А4

Схема расположения проектируемого лесного участка, подготовленная с учетом сведений ЕГРН, образованного путем раздела земельного участка с кадастровым номером 38:07:000000:1577

Субъект Российской Федерации: Иркутская область
Муниципальное образование: Казачинско-Ленский район
Категория земель: земли лесного фонда
Лесничество: Казачинско-Ленское лесничество
Участковое лесничество: Карамское участковое лесничество, Карамская дача, эксплуатационные леса, квартал №4 (в. 35ч., 67ч., 68ч.)
Вид использования лесов: строительство, реконструкция, эксплуатация линейных объектов
Особые отметки: площадь - 0,3704 га

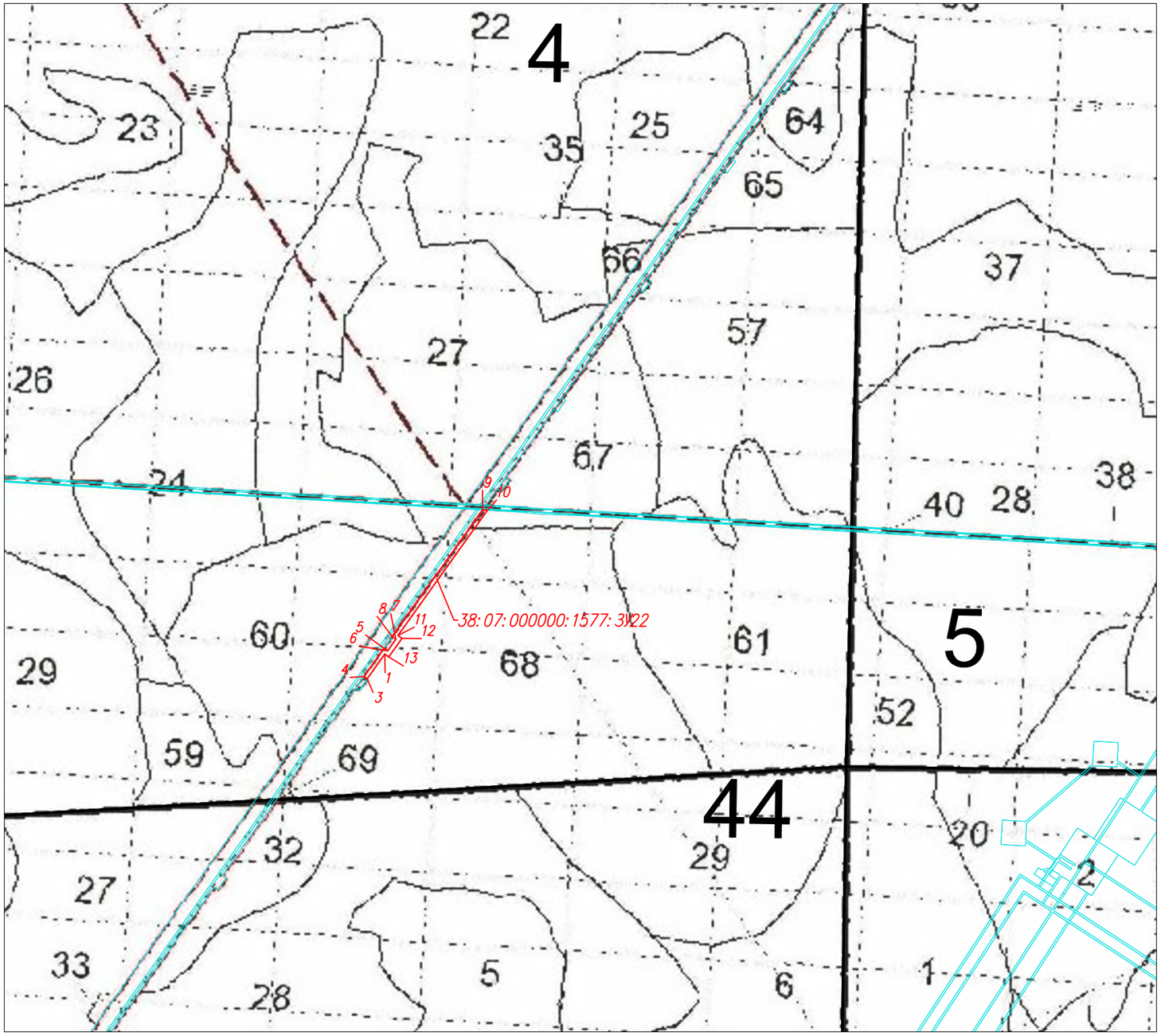

Условные обозначения:

- вновь образованная часть границы, сведения о которой достаточны для определения её местоположения
- существующая часть границы, имеющиеся в ГКН сведения о которой достаточны для определения её местоположения

38:00:000000:00:ЗУ1 - обозначение кадастрового номера образуемого земельного участка

6 - обозначение лесного квартала

11 - обозначение лесного выдела

1 - номер поворотной точки образуемого земельного участка

Масштаб 1:10 000

Формат А3

Схема расположения проектируемого лесного участка, подготовленная с учетом сведений ЕГРН, образованного путем раздела земельного участка с кадастровым номером 38:07:000000:1577

Субъект Российской Федерации: Иркутская область
Муниципальное образование: Казачинско-Ленский район
Категория земель: земли лесного фонда
Лесничество: Казачинско-Ленское лесничество
Участковое лесничество: Карамское участковое лесничество, Карамская дача, эксплуатационные леса, кварталы №№4 (в. 35ч., 68ч., 69ч.); 44 (в. 8ч., 26ч., 28ч., 31ч., 32ч., 35ч.)
Вид использования лесов: строительство, реконструкция, эксплуатация линейных объектов
Особые отметки: площадь - 1,3402 га

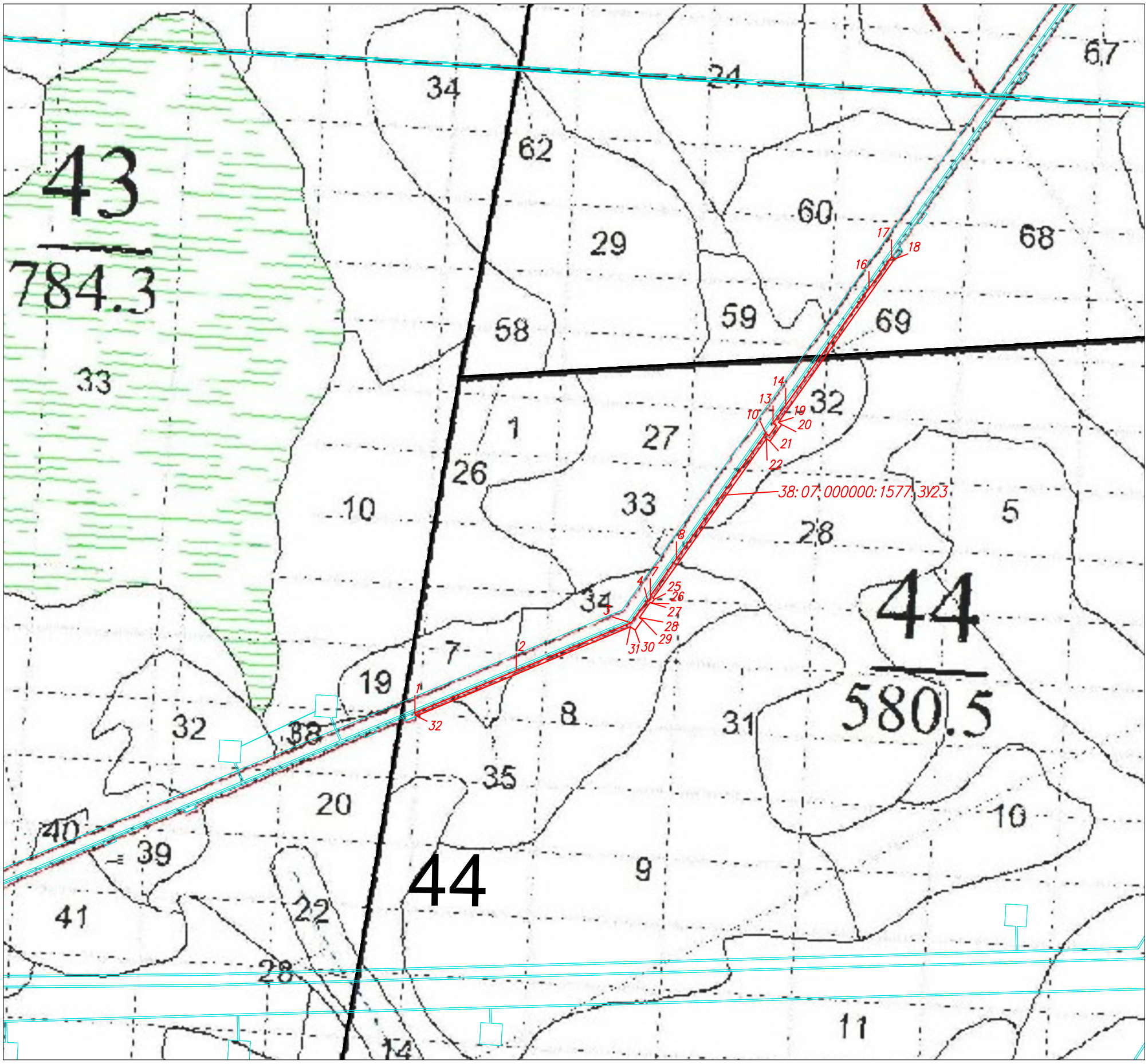

Масштаб 1:10 000

Условные обозначения:

- вновь образованная часть границы, сведения о которой достаточны для определения её местоположения

- существующая часть границы, имеющиеся в ГКН сведения о которой достаточны для определения её местоположения

38:00:000000:00:ЗУ1 - обозначение кадастрового номера образуемого земельного участка

6 - обозначение лесного квартала

11 - обозначение лесного выдела

1 - номер поворотной точки образуемого земельного участка

Формат А3

Схема расположения проектируемого лесного участка, подготовленная с учетом сведений ЕГРН, образованного путем раздела земельного участка с кадастровым номером 38:07:000000:1577

Субъект Российской Федерации: Иркутская область
Муниципальное образование: Казачинско-Ленский район
Категория земель: земли лесного фонда
Лесничество: Казачинско-Ленское лесничество
Участковое лесничество: Карамское участковое лесничество, Карамская дача, эксплуатационные леса, кварталы №№43 (в. 20ч., 29ч., 32ч., 39ч.); 44 (в. 8ч., 26ч.)
Вид использования лесов: строительство, реконструкция, эксплуатация линейных объектов
Особые отметки: площадь - 0,4422 га

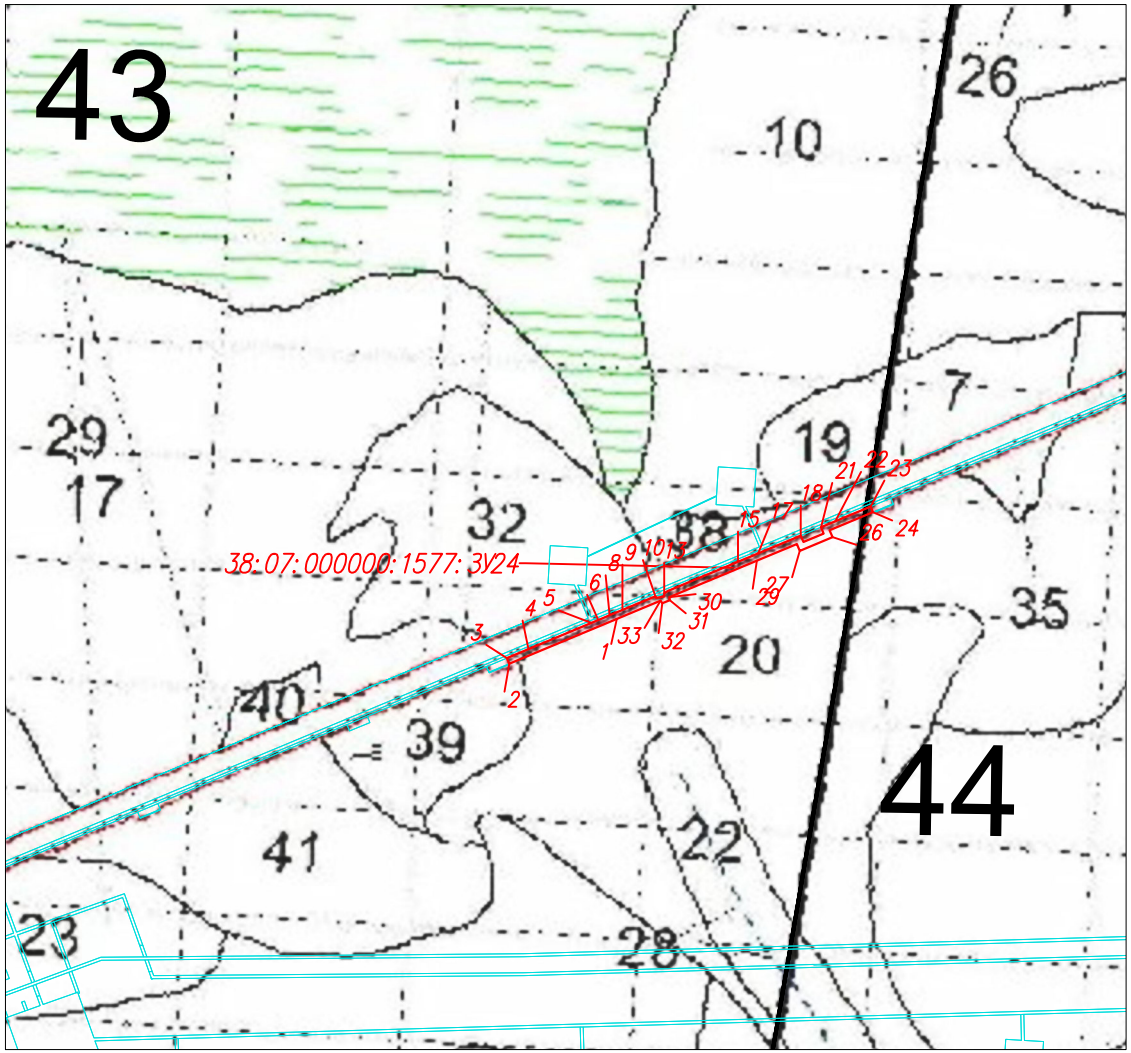

Условные обозначения:

- вновь образованная часть границы, сведения о которой достаточны для определения её местоположения

- существующая часть границы, имеющиеся в ГКН сведения о которой достаточны для определения её местоположения

38:00:000000:00:ЗУ1 - обозначение кадастрового номера образуемого земельного участка

6 - обозначение лесного квартала

11 - обозначение лесного выдела

1 - номер поворотной точки образуемого земельного участка

Масштаб 1:10 000

Формат А4

Схема расположения проектируемого лесного участка, подготовленная с учетом сведений ЕГРН, образованного путем раздела земельного участка с кадастровым номером 38:07:000000:1577

Субъект Российской Федерации: Иркутская область
Муниципальное образование: Казачинско-Ленский район
Категория земель: земли лесного фонда
Лесничество: Казачинско-Ленское лесничество
Участковое лесничество: Карамское участковое лесничество, Карамская дача, эксплуатационные леса, квартал №43 (в. 29ч., 39ч., 41ч.)
Вид использования лесов: строительство, реконструкция, эксплуатация линейных объектов
Особые отметки: площадь - 0,4054 га

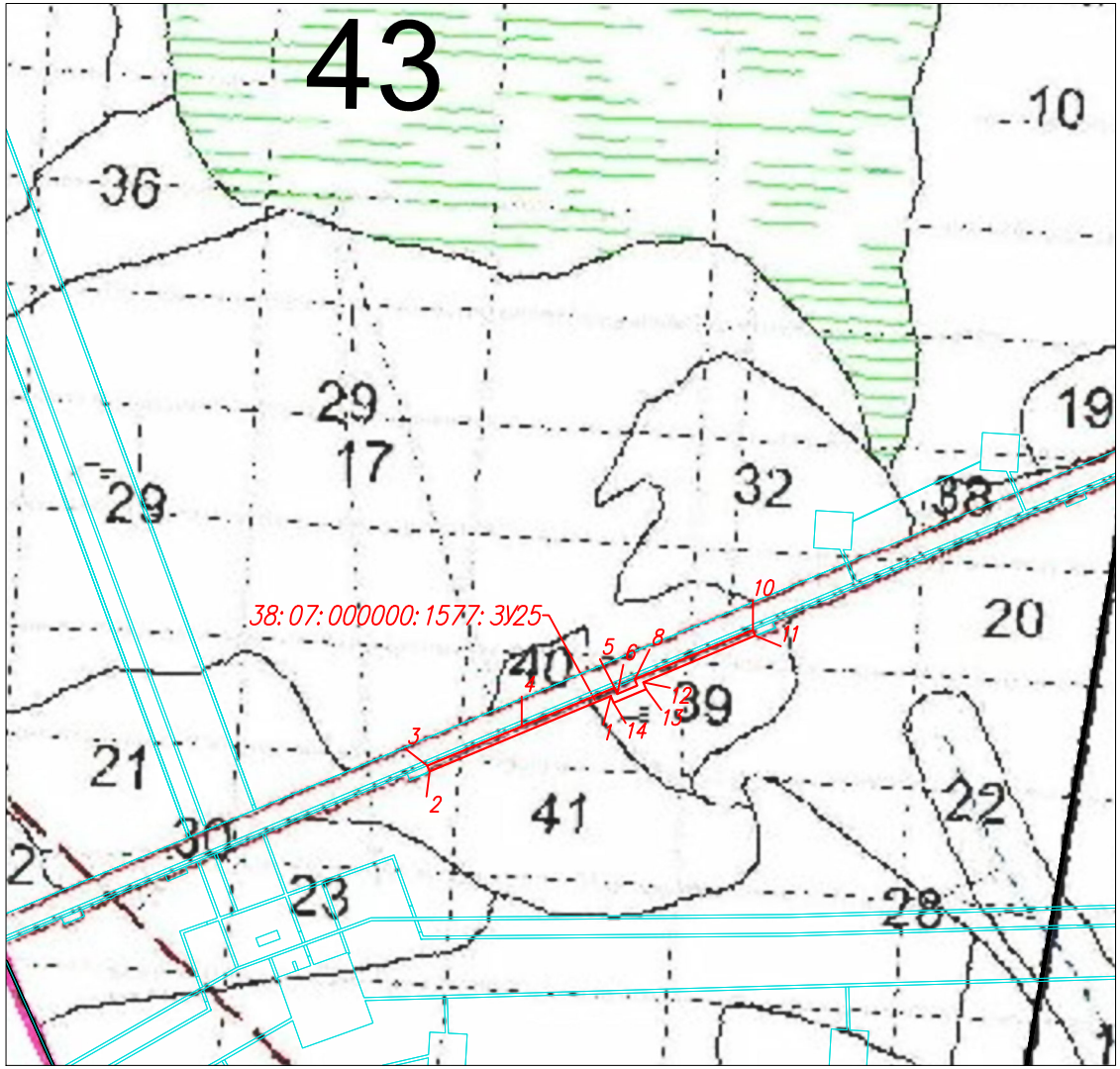

Масштаб 1:10 000

Условные обозначения:

- вновь образованная часть границы, сведения о которой достаточны для определения её местоположения

- существующая часть границы, имеющиеся в ГКН сведения о которой достаточны для определения её местоположения

38:00:000000:00:ЗУ1 - обозначение кадастрового номера образуемого земельного участка

6 - обозначение лесного квартала

11 - обозначение лесного выдела

1 - номер поворотной точки образуемого земельного участка

Формат А4

Схема расположения проектируемого лесного участка, подготовленная с учетом сведений ЕГРН, образованного путем раздела земельного участка с кадастровым номером 38:07:000000:1577

Субъект Российской Федерации: Иркутская область
Муниципальное образование: Казачинско-Ленский район
Категория земель: земли лесного фонда
Лесничество: Казачинско-Ленское лесничество
Участковое лесничество: Карамское участковое лесничество, Карамская дача, эксплуатационные леса, квартал №43 (в. 23ч., 41ч.)
Вид использования лесов: строительство, реконструкция, эксплуатация линейных объектов
Особые отметки: площадь - 0,1613 га

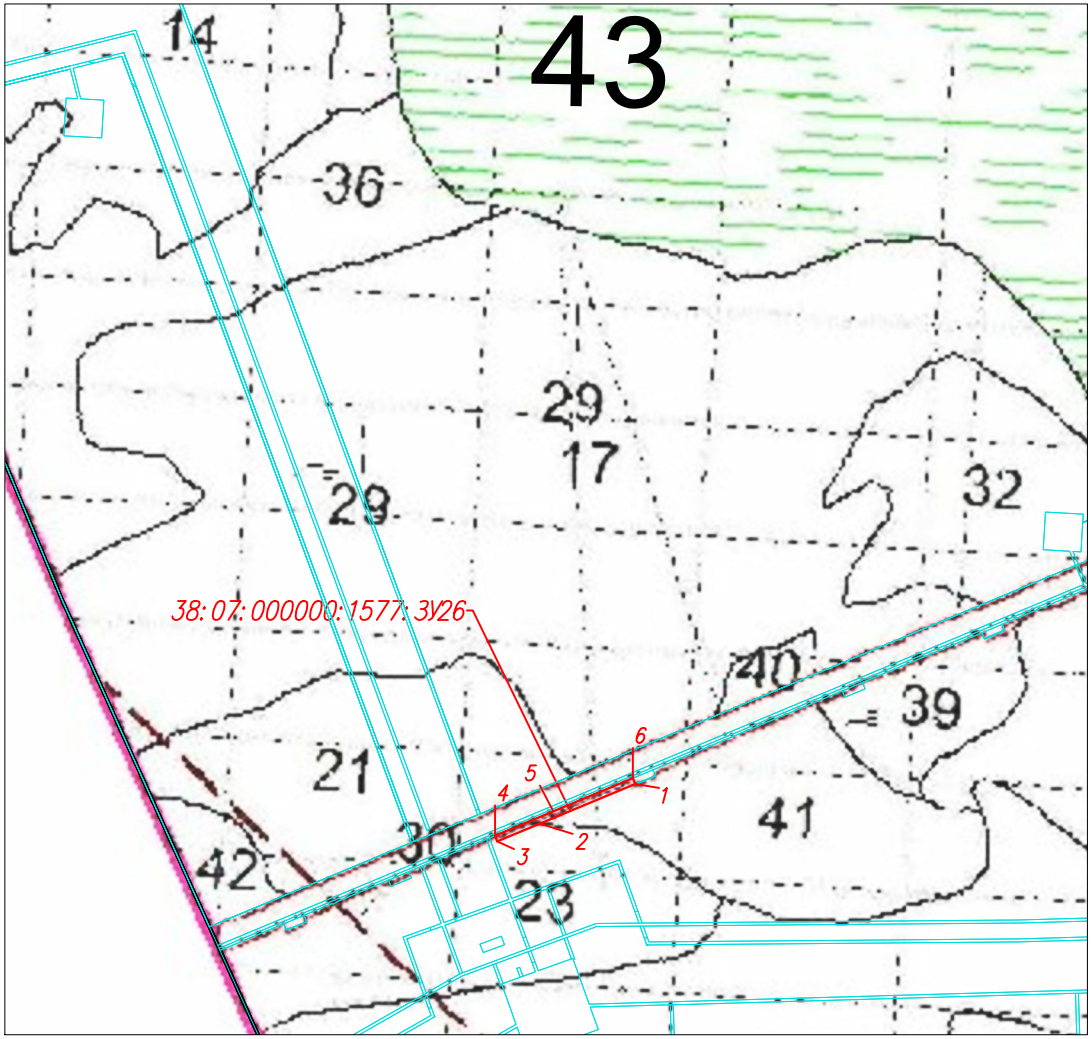

Масштаб 1:10 000

Условные обозначения:

- вновь образованная часть границы, сведения о которой достаточны для определения её местоположения

- существующая часть границы, имеющиеся в ГКН сведения о которой достаточны для определения её местоположения

38:00:000000:00:ЗУ1 - обозначение кадастрового номера образуемого земельного участка

6 - обозначение лесного квартала

11 - обозначение лесного выдела

1 - номер поворотной точки образуемого земельного участка

Формат А4

Схема расположения проектируемого лесного участка, подготовленная с учетом сведений ЕГРН, образованного путем раздела земельного участка с кадастровым номером 38:07:000000:1577

Субъект Российской Федерации: Иркутская область
Муниципальное образование: Казачинско-Ленский район
Категория земель: земли лесного фонда
Лесничество: Казачинско-Ленское лесничество
Участковое лесничество: Карамское участковое лесничество, Карамская дача, эксплуатационные леса, квартал №43 (в. 23ч., 29ч.)
Вид использования лесов: строительство, реконструкция, эксплуатация линейных объектов
Особые отметки: площадь - 0,0776 га

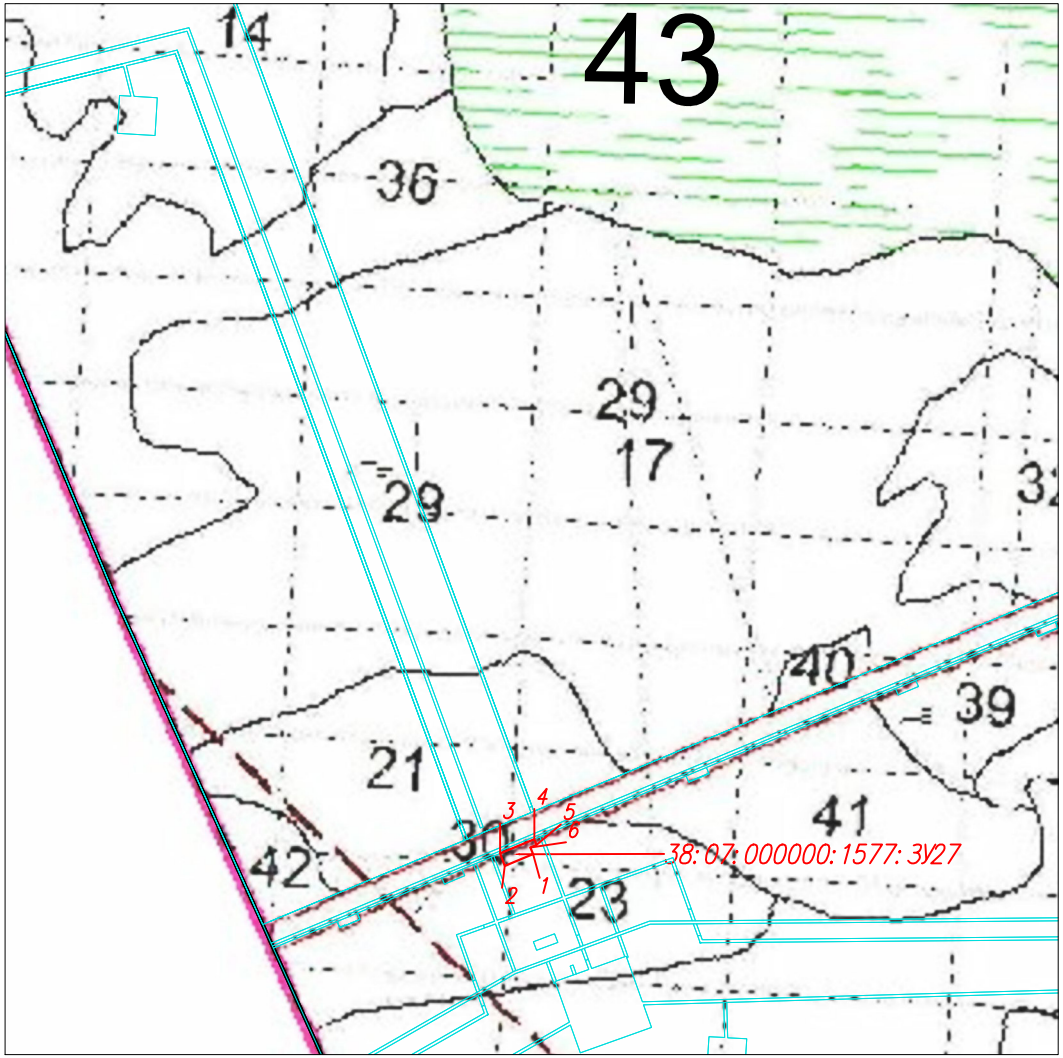

Масштаб 1:10 000

Условные обозначения:

- вновь образованная часть границы, сведения о которой достаточны для определения её местоположения

- существующая часть границы, имеющиеся в ГКН сведения о которой достаточны для определения её местоположения

38:00:000000:00:ЗУ1 - обозначение кадастрового номера образуемого земельного участка

6 - обозначение лесного квартала

11 - обозначение лесного выдела

1 - номер поворотной точки образуемого земельного участка

Формат А4

Схема расположения проектируемого лесного участка, подготовленная с учетом сведений ЕГРН, образованного путем раздела земельного участка с кадастровым номером 38:07:000000:1577

Субъект Российской Федерации: Иркутская область
Муниципальное образование: Казачинско-Ленский район
Категория земель: земли лесного фонда
Лесничество: Казачинско-Ленское лесничество
Участковое лесничество: Карамское участковое лесничество, Карамская дача, эксплуатационные леса, квартал №43 (в. 23ч.)
Вид использования лесов: строительство, реконструкция, эксплуатация линейных объектов
Особые отметки: площадь - 0,0002 га

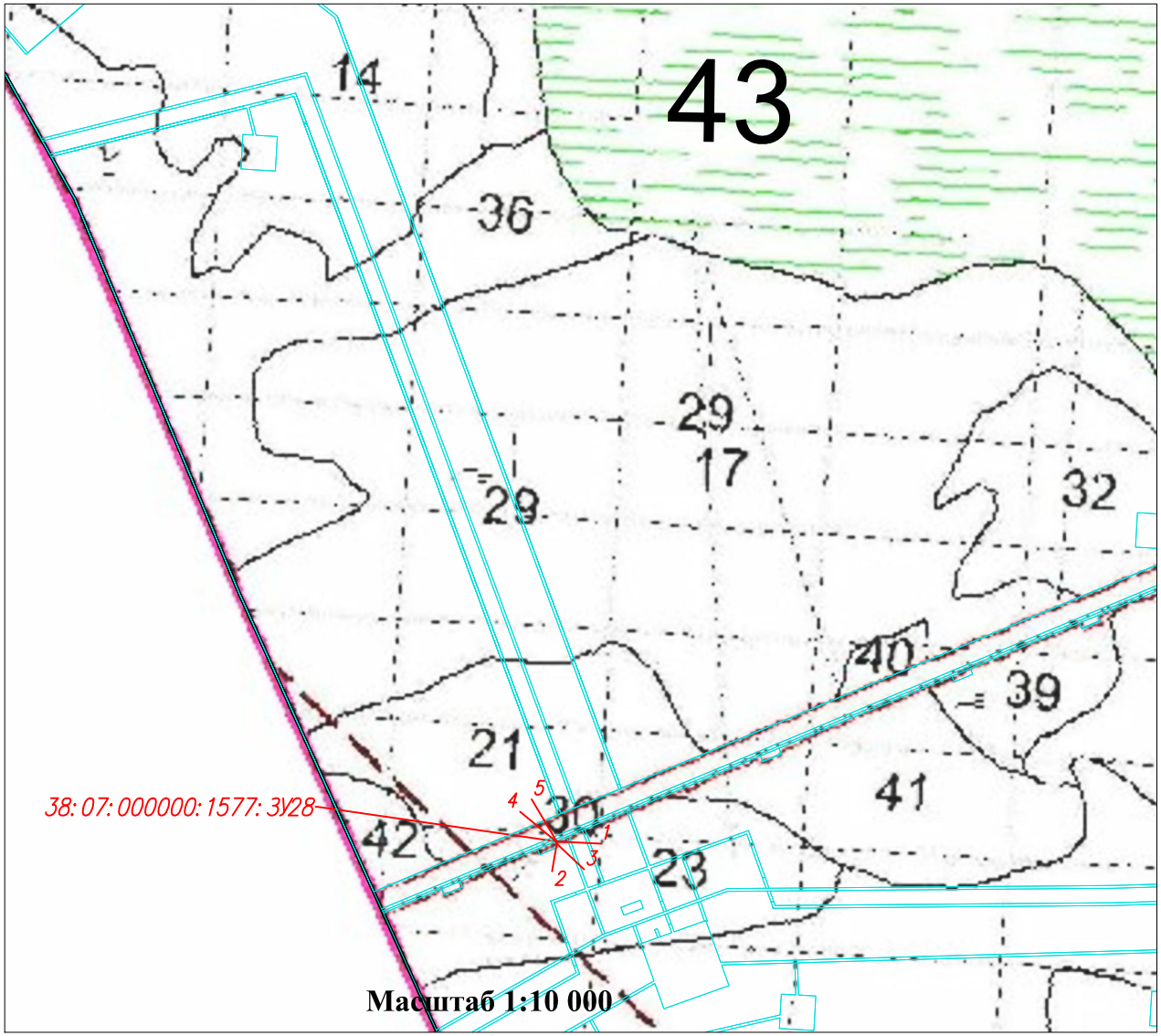

Условные обозначения:

- вновь образованная часть границы, сведения о которой достаточны для определения её местоположения

- существующая часть границы, имеющиеся в ГКН сведения о которой достаточны для определения её местоположения

38:00:000000:00:ЗУ1 - обозначение кадастрового номера образуемого земельного участка

6 - обозначение лесного квартала

11 - обозначение лесного выдела

1 - номер поворотной точки образуемого земельного участка

Формат А4

Схема расположения проектируемого лесного участка, подготовленная с учетом сведений ЕГРН, образованного путем раздела земельного участка с кадастровым номером 38:07:000000:1577

Субъект Российской Федерации: Иркутская область
Муниципальное образование: Казачинско-Ленский район
Категория земель: земли лесного фонда
Лесничество: Казачинско-Ленское лесничество
Участковое лесничество: Карамское участковое лесничество, Карамская дача, эксплуатационные леса, квартал №43 (в. 23ч., 30ч.)
Вид использования лесов: строительство, реконструкция, эксплуатация линейных объектов
Особые отметки: площадь - 0,5045 га

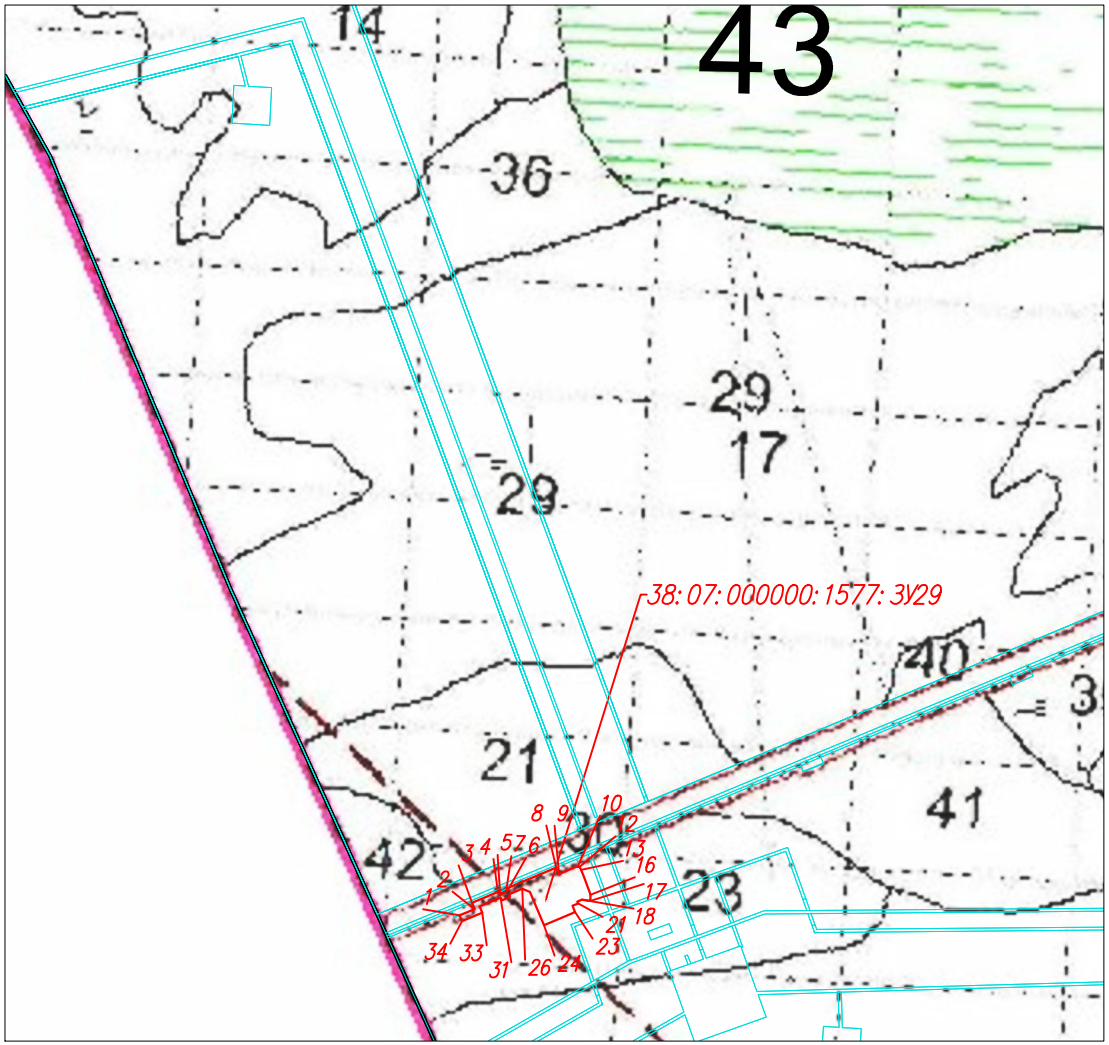

Масштаб 1:10 000

Условные обозначения:

- вновь образованная часть границы, сведения о которой достаточны для определения её местоположения

- существующая часть границы, имеющиеся в ГКН сведения о которой достаточны для определения её местоположения

38:00:000000:00:ЗУ1 - обозначение кадастрового номера образуемого земельного участка

6 - обозначение лесного квартала

11 - обозначение лесного выдела

1 - номер поворотной точки образуемого земельного участка

Формат А4

Схема расположения проектируемого лесного участка, подготовленная с учетом сведений ЕГРН, образованного путем раздела земельного участка с кадастровым номером 38:07:000000:1577

Субъект Российской Федерации: Иркутская область
Муниципальное образование: Казачинско-Ленский район
Категория земель: земли лесного фонда
Лесничество: Казачинско-Ленское лесничество
Участковое лесничество: Карамское участковое лесничество, Карамская дача, эксплуатационные леса, квартал №43 (в. 23ч.)
Вид использования лесов: строительство, реконструкция, эксплуатация линейных объектов
Особые отметки: площадь - 0,0749 га

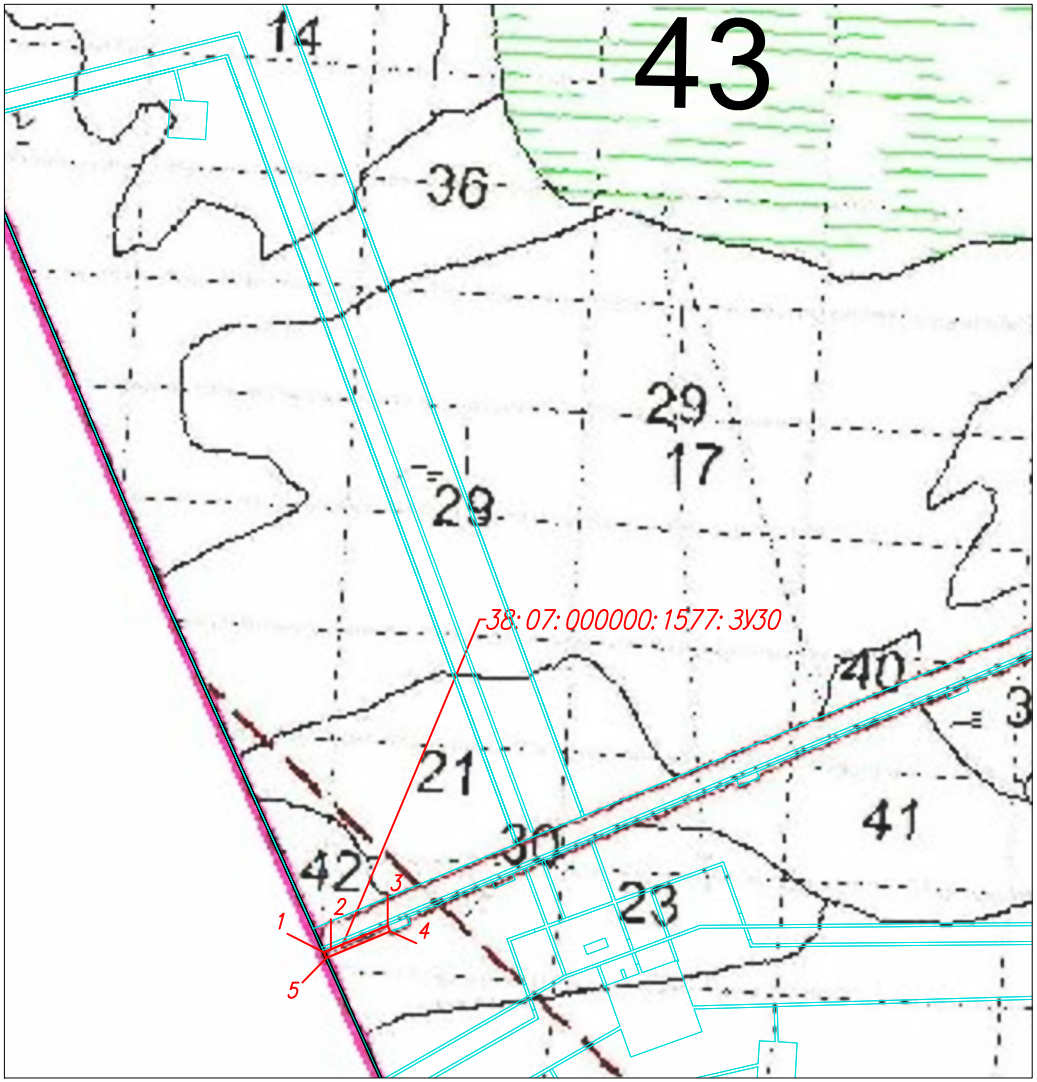

Масштаб 1:10 000

Условные обозначения:

- вновь образованная часть границы, сведения о которой достаточны для определения её местоположения

- существующая часть границы, имеющиеся в ГКН сведения о которой достаточны для определения её местоположения

38:00:000000:00:ЗУ1 - обозначение кадастрового номера образуемого земельного участка

6 - обозначение лесного квартала

11 - обозначение лесного выдела

1 - номер поворотной точки образуемого земельного участка

Формат А4

Каталог координат формируемых земельных участков (МСК-38, зона 5)			Геоданные		
№ точки	X	Y	Длина, м	Дирекционный угол, градусы	Румб
38:07:000000:1577:ЗУ8					
1	717191,78	5108644,26	8,04	106,02	ЮВ 73.98°
2	717189,56	5108651,99	125,07	197,88	ЮЗ 17.88°
3	717070,53	5108613,59	9,88	107,87	ЮВ 72.13°
4	717067,50	5108622,99	47,01	197,88	ЮЗ 17.88°
5	717022,76	5108608,56	10,02	287,91	ЮЗ 72.09°
6	717025,84	5108599,03	74,08	197,88	ЮЗ 17.88°
7	716955,34	5108576,28	8,04	285,96	ЮЗ 74.04°
8	716957,55	5108568,55	48,74	17,90	СВ 17.90°
9	717003,93	5108583,53	34,60	17,94	СВ 17.94°
10	717036,85	5108594,19	8,98	107,89	ЮВ 72.11°
11	717034,09	5108602,74	29,01	17,91	СВ 17.91°
12	717061,69	5108611,66	8,99	287,95	ЮЗ 72.05°
13	717064,46	5108603,11	10,86	17,85	СВ 17.85°
14	717074,80	5108606,44	122,94	17,92	СВ 17.92°
1	717191,78	5108644,26			
38:07:000000:1577:ЗУ9					
1	716951,52	5108575,04	53,92	197,87	ЮЗ 17.87°
2	716900,20	5108558,49	8,07	287,90	ЮЗ 72.10°
3	716902,68	5108550,81	53,66	17,92	СВ 17.92°
4	716953,74	5108567,32	8,03	106,04	ЮВ 73.96°
1	716951,52	5108575,04			
38:07:000000:1577:ЗУ10					
1	716270,08	5107942,86	258,78	215,30	ЮЗ 35.30°
2	716058,88	5107793,32	8,01	305,24	ЮЗ 54.76°
3	716063,50	5107786,78	1,69	35,10	СВ 35.10°
4	716064,88	5107787,75	295,50	35,31	СВ 35.31°
5	716306,02	5107958,54	226,46	70,20	СВ 70.20°
6	716382,73	5108171,61	253,92	70,20	СВ 70.20°
7	716468,74	5108410,52	64,40	17,93	СВ 17.93°
8	716530,01	5108430,34	5,15	85,32	СВ 85.32°
9	716530,43	5108435,47	10,85	7,41	СВ 7.41°
10	716541,19	5108436,87	2,77	289,61	ЮЗ 70.39°
11	716542,12	5108434,26	223,29	17,92	СВ 17.92°
12	716754,58	5108502,95	126,63	17,91	СВ 17.91°
13	716875,07	5108541,90	8,07	107,83	ЮВ 72.17°
14	716872,60	5108549,58	422,39	197,88	ЮЗ 17.88°
15	716470,62	5108419,88	15,59	160,21	ЮВ 19.79°
16	716455,95	5108425,16	29,00	250,18	ЮЗ 70.18°
17	716446,12	5108397,88	9,00	340,20	ЮЗ 19.80°
18	716454,59	5108394,83	458,34	250,20	ЮЗ 70.20°
19	716299,34	5107963,58	6,85	215,31	ЮЗ 35.31°
20	716293,75	5107959,62	9,00	125,32	ЮВ 54.68°
21	716288,55	5107966,96	29,00	215,29	ЮЗ 35.29°
22	716264,88	5107950,21	9,00	305,28	ЮЗ 54.72°
1	716270,08	5107942,86			
38:07:000000:1577:ЗУ11					
1	715782,94	5107598,06	212,01	215,30	ЮЗ 35.30°

2	715609,90	5107475,56	8,05	305,29	ЮЗ 54.71°
3	715614,55	5107468,99	221,00	35,29	СВ 35.29°
4	715794,94	5107596,67	8,98	125,21	ЮВ 54.79°
5	715789,76	5107604,01	29,00	35,30	СВ 35.30°
6	715813,43	5107620,77	8,98	305,39	ЮЗ 54.61°
7	715818,63	5107613,45	2,89	34,85	СВ 34.85°
8	715821,00	5107615,10	268,12	35,30	СВ 35.30°
9	716039,83	5107770,02	8,00	125,34	ЮВ 54.66°
10	716035,20	5107776,55	262,02	215,30	ЮЗ 35.30°
11	715821,35	5107625,15	10,01	125,28	ЮВ 54.72°
12	715815,57	5107633,32	47,00	215,30	ЮЗ 35.30°
13	715777,21	5107606,16	9,92	305,28	ЮЗ 54.72°
1	715782,94	5107598,06			
38:07:000000:1577:ЗУ12					
1	715293,06	5107251,54	112,00	215,30	ЮЗ 35.30°
2	715201,65	5107186,82	8,17	305,28	ЮЗ 54.72°
3	715206,37	5107180,15	121,00	35,29	СВ 35.29°
4	715305,14	5107250,05	8,98	125,21	ЮВ 54.79°
5	715299,96	5107257,39	29,00	35,29	СВ 35.29°
6	715323,63	5107274,14	8,98	305,39	ЮЗ 54.61°
7	715328,83	5107266,82	56,71	35,27	СВ 35.27°
8	715375,13	5107299,56	124,29	35,28	СВ 35.28°
9	715476,59	5107371,35	123,97	35,29	СВ 35.29°
10	715577,78	5107442,96	16,04	35,31	СВ 35.31°
11	715590,87	5107452,23	8,05	125,29	ЮВ 54.71°
12	715586,22	5107458,80	312,02	215,29	ЮЗ 35.29°
13	715331,55	5107278,53	10,01	125,28	ЮВ 54.72°
14	715325,77	5107286,70	47,01	215,29	ЮЗ 35.29°
15	715287,40	5107259,54	9,80	305,28	ЮЗ 54.72°
1	715293,06	5107251,54			
38:07:000000:1577:ЗУ13					
1	714835,89	5106940,20	47,02	215,29	ЮЗ 35.29°
2	714797,51	5106913,04	9,93	305,32	ЮЗ 54.68°
3	714803,25	5106904,94	12,00	215,33	ЮЗ 35.33°
4	714793,46	5106898,00	8,05	305,29	ЮЗ 54.71°
5	714798,11	5106891,43	20,99	35,24	СВ 35.24°
6	714815,25	5106903,54	8,99	125,17	ЮВ 54.83°
7	714810,07	5106910,89	29,00	35,26	СВ 35.26°
8	714833,75	5106927,63	8,99	305,35	ЮЗ 54.65°
9	714838,95	5106920,30	142,64	35,26	СВ 35.26°
10	714955,43	5107002,64	278,37	35,27	СВ 35.27°
11	715182,69	5107163,40	8,17	125,23	ЮВ 54.77°
12	715177,98	5107170,07	412,03	215,29	ЮЗ 35.29°
13	714841,68	5106932,02	10,02	125,29	ЮВ 54.71°
1	714835,89	5106940,20			
38:07:000000:1577:ЗУ14					
1	714656,43	5106801,04	332,17	215,26	ЮЗ 35.26°
2	714385,21	5106609,26	7,99	305,26	ЮЗ 54.74°
3	714389,82	5106602,74	98,72	35,24	СВ 35.24°
4	714470,45	5106659,70	242,69	35,59	СВ 35.59°
5	714667,80	5106800,95	3,75	101,55	ЮВ 78.45°

6	714667,05	5106804,62	10,84	23,77	СВ 23.77°
7	714676,97	5106808,99	2,46	306,08	ЮЗ 53.92°
8	714678,42	5106807,00	41,53	35,03	СВ 35.03°
9	714712,43	5106830,84	75,93	35,27	СВ 35.27°
10	714774,42	5106874,68	8,04	125,27	ЮВ 54.73°
11	714769,78	5106881,24	98,06	215,29	ЮЗ 35.29°
12	714689,74	5106824,59	28,23	215,25	ЮЗ 35.25°
13	714666,69	5106808,30	4,09	137,38	ЮВ 42.62°
14	714663,68	5106811,07	10,85	215,29	ЮЗ 35.29°
15	714654,82	5106804,80	4,09	293,18	ЮЗ 66.82°
1	714656,43	5106801,04			
38:07:000000:1577:ЗУ15					
1	714313,34	5106558,46	270,69	215,28	ЮЗ 35.28°
2	714092,35	5106402,13	7,88	305,34	ЮЗ 54.66°
3	714096,91	5106395,70	159,13	35,25	СВ 35.25°
4	714226,86	5106487,54	120,55	35,25	СВ 35.25°
5	714325,30	5106557,12	8,99	125,17	ЮВ 54.83°
6	714320,12	5106564,47	29,00	35,26	СВ 35.26°
7	714343,80	5106581,21	8,98	305,30	ЮЗ 54.70°
8	714348,99	5106573,88	20,99	35,24	СВ 35.24°
9	714366,13	5106585,99	7,99	125,26	ЮВ 54.74°
10	714361,52	5106592,51	11,99	215,25	ЮЗ 35.25°
11	714351,73	5106585,59	10,02	125,25	ЮВ 54.75°
12	714345,95	5106593,77	47,01	215,28	ЮЗ 35.28°
13	714307,57	5106566,62	9,99	305,26	ЮЗ 54.74°
1	714313,34	5106558,46			
38:07:000000:1577:ЗУ16					
1	714000,71	5106337,32	29,11	215,30	ЮЗ 35.30°
2	713976,95	5106320,50	7,89	305,30	ЮЗ 54.70°
3	713981,51	5106314,06	23,00	35,30	СВ 35.30°
4	714000,28	5106327,35	97,40	35,27	СВ 35.27°
5	714079,80	5106383,59	16,95	35,27	СВ 35.27°
6	714093,64	5106393,38	7,89	125,40	ЮВ 54.60°
7	714089,07	5106399,81	108,22	215,27	ЮЗ 35.27°
1	714000,71	5106337,32			
38:07:000000:1577:ЗУ17					
1	713856,05	5106247,25	47,01	215,28	ЮЗ 35.28°
2	713817,67	5106220,10	10,03	305,26	ЮЗ 54.74°
3	713823,46	5106211,91	18,87	215,29	ЮЗ 35.29°
4	713808,06	5106201,01	8,02	305,35	ЮЗ 54.65°
5	713812,70	5106194,47	27,85	35,34	СВ 35.34°
6	713835,42	5106210,58	8,99	125,26	ЮВ 54.74°
7	713830,23	5106217,92	29,00	35,33	СВ 35.33°
8	713853,89	5106234,69	8,99	305,35	ЮЗ 54.65°
9	713859,09	5106227,36	121,00	35,31	СВ 35.31°
10	713957,83	5106297,29	7,90	125,32	ЮВ 54.68°
11	713953,26	5106303,74	111,99	215,27	ЮЗ 35.27°
12	713861,83	5106239,07	10,02	125,25	ЮВ 54.75°
1	713856,05	5106247,25			
38:07:000000:1577:ЗУ18					
1	713804,79	5106198,69	339,17	215,27	ЮЗ 35.27°

2	713527,89	5106002,83	8,47	305,29	ЮЗ 54.71°
3	713532,78	5105995,92	135,92	35,36	СВ 35.36°
4	713643,63	5106074,57	145,11	35,34	СВ 35.34°
5	713762,00	5106158,51	58,15	35,35	СВ 35.35°
6	713809,43	5106192,15	8,02	125,35	ЮВ 54.65°
1	713804,79	5106198,69			
38:07:000000:1577:ЗУ19					
1	713125,05	5105706,42	99,93	35,40	СВ 35.40°
2	713206,51	5105764,30	22,68	35,41	СВ 35.41°
3	713224,99	5105777,44	4,96	104,71	ЮВ 75.29°
4	713223,73	5105782,24	10,85	26,85	СВ 26.85°
5	713233,41	5105787,14	3,05	309,01	ЮЗ 50.99°
6	713235,33	5105784,77	135,74	35,38	СВ 35.38°
7	713346,00	5105863,37	9,00	125,32	ЮВ 54.68°
8	713340,80	5105870,71	29,00	35,37	СВ 35.37°
9	713364,45	5105887,50	8,99	305,40	ЮЗ 54.60°
10	713369,66	5105880,17	37,59	35,37	СВ 35.37°
11	713400,31	5105901,93	133,43	35,36	СВ 35.36°
12	713509,13	5105979,14	8,50	125,43	ЮВ 54.57°
13	713504,20	5105986,07	162,01	215,27	ЮЗ 35.27°
14	713371,93	5105892,52	9,27	125,25	ЮВ 54.75°
15	713366,58	5105900,09	47,01	215,61	ЮЗ 35.61°
16	713328,36	5105872,72	9,83	305,31	ЮЗ 54.69°
17	713334,04	5105864,70	130,66	215,27	ЮЗ 35.27°
18	713227,36	5105789,25	4,09	137,38	ЮВ 42.62°
19	713224,35	5105792,02	10,85	215,29	ЮЗ 35.29°
20	713215,49	5105785,75	4,09	293,18	ЮЗ 66.82°
21	713217,10	5105781,99	118,80	215,28	ЮЗ 35.28°
22	713120,11	5105713,38	8,53	305,37	ЮЗ 54.63°
1	713125,05	5105706,42			
38:07:000000:1577:ЗУ20					
1	712844,94	5105517,07	162,04	215,28	ЮЗ 35.28°
2	712712,65	5105423,49	8,60	305,39	ЮЗ 54.61°
3	712717,63	5105416,48	171,01	35,45	СВ 35.45°
4	712856,94	5105515,67	8,99	125,40	ЮВ 54.60°
5	712851,73	5105523,00	29,00	35,44	СВ 35.44°
6	712875,36	5105539,82	8,99	305,49	ЮЗ 54.51°
7	712880,58	5105532,50	42,01	35,44	СВ 35.44°
8	712914,81	5105556,86	229,00	35,43	СВ 35.43°
9	713101,41	5105689,61	8,60	125,44	ЮВ 54.56°
10	713096,42	5105696,62	262,02	215,27	ЮЗ 35.27°
11	712882,51	5105545,31	8,63	125,24	ЮВ 54.76°
12	712877,53	5105552,36	46,99	215,28	ЮЗ 35.28°
13	712839,17	5105525,22	9,99	305,30	ЮЗ 54.70°
1	712844,94	5105517,07			
38:07:000000:1577:ЗУ21					
1	712688,97	5105406,73	26,96	215,25	ЮЗ 35.25°
2	712666,95	5105391,17	6,95	215,63	ЮЗ 35.63°
3	712661,30	5105387,12	10,33	273,39	ЮЗ 86.61°
4	712661,91	5105376,81	12,43	35,44	СВ 35.44°
5	712672,04	5105384,02	26,96	35,46	СВ 35.46°

6	712694,00	5105399,66	8,68	125,43	ЮВ 54.57°
1	712688,97	5105406,73			
38:07:000000:1577:ЗУ22					
1	712356,04	5105169,06	42,79	215,58	ЮЗ 35.58°
2	712321,24	5105144,16	19,18	215,39	ЮЗ 35.39°
3	712305,60	5105133,05	8,08	305,38	ЮЗ 54.62°
4	712310,28	5105126,46	71,00	35,45	СВ 35.45°
5	712368,12	5105167,64	8,99	125,40	ЮВ 54.60°
6	712362,91	5105174,97	29,00	35,44	СВ 35.44°
7	712386,54	5105191,79	8,99	305,49	ЮЗ 54.51°
8	712391,76	5105184,47	318,59	35,45	СВ 35.45°
9	712651,29	5105369,25	10,29	93,40	ЮВ 86.60°
10	712650,68	5105379,52	315,06	215,58	ЮЗ 35.58°
11	712394,43	5105196,22	10,09	125,56	ЮВ 54.44°
12	712388,56	5105204,43	47,03	215,58	ЮЗ 35.58°
13	712350,31	5105177,07	9,85	305,58	ЮЗ 54.42°
1	712356,04	5105169,06			
38:07:000000:1577:ЗУ23					
1	711234,45	5104009,68	253,47	67,39	СВ 67.39°
2	711331,91	5104243,66	286,97	67,36	СВ 67.36°
3	711442,37	5104508,52	63,83	36,60	СВ 36.60°
4	711493,61	5104546,58	3,67	103,70	ЮВ 76.30°
5	711492,74	5104550,15	10,85	25,97	СВ 25.97°
6	711502,49	5104554,90	2,57	308,21	ЮЗ 51.79°
7	711504,08	5104552,88	104,60	35,25	СВ 35.25°
8	711589,50	5104613,25	256,91	35,45	СВ 35.45°
9	711798,79	5104762,25	98,86	35,45	СВ 35.45°
10	711879,32	5104819,59	9,00	125,46	ЮВ 54.54°
11	711874,10	5104826,92	29,00	35,44	СВ 35.44°
12	711897,73	5104843,74	9,00	305,46	ЮЗ 54.54°
13	711902,95	5104836,41	50,35	35,45	СВ 35.45°
14	711943,97	5104865,61	297,41	35,46	СВ 35.46°
15	712186,23	5105038,13	33,27	35,46	СВ 35.46°
16	712213,33	5105057,43	90,00	35,45	СВ 35.45°
17	712286,65	5105109,63	8,12	125,37	ЮВ 54.63°
18	712281,95	5105116,25	462,02	215,38	ЮЗ 35.38°
19	711905,25	5104848,74	9,27	125,25	ЮВ 54.75°
20	711899,90	5104856,31	47,03	215,38	ЮЗ 35.38°
21	711861,56	5104829,08	10,03	305,34	ЮЗ 54.66°
22	711867,36	5104820,90	421,92	215,38	ЮЗ 35.38°
23	711523,35	5104576,61	29,49	215,37	ЮЗ 35.37°
24	711499,30	5104559,54	4,08	137,39	ЮВ 42.61°
25	711496,30	5104562,30	10,85	215,24	ЮЗ 35.24°
26	711487,44	5104556,04	4,11	293,20	ЮЗ 66.80°
27	711489,06	5104552,26	42,82	215,38	ЮЗ 35.38°
28	711454,15	5104527,47	9,00	125,37	ЮВ 54.63°
29	711448,94	5104534,81	29,00	215,37	ЮЗ 35.37°
30	711425,29	5104518,02	13,45	305,38	ЮЗ 54.62°
31	711433,08	5104507,05	535,48	247,38	ЮЗ 67.38°
32	711227,11	5104012,77	7,96	337,17	ЮЗ 22.83°
1	711234,45	5104009,68			

38:07:000000:1577:ЗУ24					
1	711074,80	5103647,40	154,26	247,40	ЮЗ 67.40°
2	711015,52	5103504,99	8,05	337,29	ЮЗ 22.71°
3	711022,95	5103501,88	31,01	67,37	СВ 67.37°
4	711034,88	5103530,50	90,01	67,38	СВ 67.38°
5	711069,50	5103613,59	10,00	67,36	СВ 67.36°
6	711073,35	5103622,82	6,17	67,42	СВ 67.42°
7	711075,72	5103628,52	10,00	67,36	СВ 67.36°
8	711079,57	5103637,75	18,29	67,39	СВ 67.39°
9	711086,60	5103654,63	47,31	67,51	СВ 67.51°
10	711104,70	5103698,34	2,27	157,50	ЮВ 22.50°
11	711102,60	5103699,21	10,84	80,76	СВ 80.76°
12	711104,34	5103709,91	4,41	1,95	СВ 1.95°
13	711108,75	5103710,06	5,93	58,94	СВ 58.94°
14	711111,81	5103715,14	100,01	67,39	СВ 67.39°
15	711150,26	5103807,46	18,99	67,43	СВ 67.43°
16	711157,55	5103825,00	10,01	67,38	СВ 67.38°
17	711161,40	5103834,24	60,99	67,40	СВ 67.40°
18	711184,84	5103890,55	9,00	157,31	ЮВ 22.69°
19	711176,54	5103894,02	29,00	67,39	СВ 67.39°
20	711187,69	5103920,79	8,99	337,43	ЮЗ 22.57°
21	711195,99	5103917,34	20,50	67,40	СВ 67.40°
22	711203,87	5103936,27	50,52	67,39	СВ 67.39°
23	711223,29	5103982,91	7,97	157,33	ЮВ 22.67°
24	711215,94	5103985,98	62,05	247,38	ЮЗ 67.38°
25	711192,07	5103928,70	10,01	157,38	ЮВ 22.62°
26	711182,83	5103932,55	46,99	247,40	ЮЗ 67.40°
27	711164,77	5103889,17	9,87	337,36	ЮЗ 22.64°
28	711173,88	5103885,37	57,25	247,39	ЮЗ 67.39°
29	711151,87	5103832,52	125,48	247,40	ЮЗ 67.40°
30	711103,64	5103716,68	4,09	169,57	ЮВ 10.43°
31	711099,62	5103717,42	10,85	247,40	ЮЗ 67.40°
32	711095,45	5103707,40	4,09	325,26	ЮЗ 34.74°
33	711098,81	5103705,07	62,47	247,40	ЮЗ 67.40°
1	711074,80	5103647,40			
38:07:000000:1577:ЗУ25					
1	710923,72	5103285,37	262,02	247,40	ЮЗ 67.40°
2	710823,02	5103043,47	8,23	337,33	ЮЗ 22.67°
3	710830,61	5103040,30	136,62	67,37	СВ 67.37°
4	710883,17	5103166,40	134,42	67,38	СВ 67.38°
5	710934,86	5103290,48	8,99	157,37	ЮВ 22.63°
6	710926,56	5103293,94	29,00	67,37	СВ 67.37°
7	710937,72	5103320,71	8,99	337,43	ЮЗ 22.57°
8	710946,02	5103317,26	112,42	67,38	СВ 67.38°
9	710989,26	5103421,03	58,58	67,38	СВ 67.38°
10	711011,79	5103475,10	8,04	157,33	ЮВ 22.67°
11	711004,37	5103478,20	162,01	247,40	ЮЗ 67.40°
12	710942,10	5103328,64	10,02	157,40	ЮВ 22.60°
13	710932,85	5103332,49	47,01	247,41	ЮЗ 67.41°
14	710914,79	5103289,09	9,67	337,38	ЮЗ 22.62°
1	710923,72	5103285,37			

38:07:000000:1577:ЗУ26					
1	710811,87	5103016,69	136,58	247,39	ЮЗ 67.39°
2	710759,37	5102890,60	61,14	247,41	ЮЗ 67.41°
3	710735,88	5102834,15	8,09	339,75	ЮЗ 20.25°
4	710743,47	5102831,35	83,59	67,34	СВ 67.34°
5	710775,67	5102908,49	113,80	67,37	СВ 67.37°
6	710819,45	5103013,53	8,21	157,37	ЮВ 22.63°
1	710811,87	5103016,69			
38:07:000000:1577:ЗУ27					
1	710716,08	5102811,13	40,59	247,38	ЮЗ 67.38°
2	710700,47	5102773,66	17,49	339,79	ЮЗ 20.21°
3	710716,88	5102767,62	49,02	67,35	СВ 67.35°
4	710735,76	5102812,86	8,08	159,79	ЮВ 20.21°
5	710728,18	5102815,65	8,82	247,33	ЮЗ 67.33°
6	710724,78	5102807,51	9,42	157,41	ЮВ 22.59°
1	710716,08	5102811,13			
38:07:000000:1577:ЗУ28					
1	710695,55	5102718,45	3,03	176,40	ЮВ 3.60°
2	710692,53	5102718,64	0,02	333,43	ЮЗ 26.57°
3	710692,55	5102718,63	3,60	337,43	ЮЗ 22.57°
4	710695,87	5102717,25	1,02	67,47	СВ 67.47°
5	710696,26	5102718,19	0,76	159,89	ЮВ 20.11°
1	710695,55	5102718,45			
38:07:000000:1577:ЗУ29					
1	710621,60	5102562,52	21,37	67,35	СВ 67.35°
2	710629,83	5102582,24	8,99	337,43	ЮЗ 22.57°
3	710638,13	5102578,79	37,30	67,36	СВ 67.36°
4	710652,49	5102613,22	4,76	138,92	ЮВ 41.08°
5	710648,90	5102616,35	10,85	60,88	СВ 60.88°
6	710654,18	5102625,83	3,30	343,10	ЮЗ 16.90°
7	710657,34	5102624,87	71,08	67,36	СВ 67.36°
8	710684,70	5102690,47	8,99	157,37	ЮВ 22.63°
9	710676,40	5102693,93	27,15	67,38	СВ 67.38°
10	710686,84	5102718,99	0,85	175,96	ЮВ 4.04°
11	710685,99	5102719,05	2,02	98,81	ЮВ 81.19°
12	710685,68	5102721,05	4,38	146,93	ЮВ 33.07°
13	710682,01	5102723,44	11,66	159,82	ЮВ 20.18°
14	710671,07	5102727,46	22,00	159,79	ЮВ 20.21°
15	710650,42	5102735,06	1,94	159,79	ЮВ 20.21°
16	710648,60	5102735,73	7,95	182,38	ЮЗ 2.38°
17	710640,66	5102735,40	11,19	278,48	ЮЗ 81.52°
18	710642,31	5102724,33	2,84	247,41	ЮЗ 67.41°
19	710641,22	5102721,71	3,61	247,34	ЮЗ 67.34°
20	710639,83	5102718,38	2,53	157,48	ЮВ 22.52°
21	710637,49	5102719,35	8,17	247,33	ЮЗ 67.33°
22	710634,34	5102711,81	9,34	157,39	ЮВ 22.61°
23	710625,72	5102715,40	44,65	247,37	ЮЗ 67.37°
24	710608,54	5102674,19	47,81	337,34	ЮЗ 22.66°
25	710652,66	5102655,77	11,21	292,40	ЮЗ 67.60°
26	710656,93	5102645,41	17,34	247,38	ЮЗ 67.38°
27	710650,26	5102629,40	1,23	246,99	ЮЗ 66.99°

28	710649,78	5102628,27	4,09	169,57	ЮВ 10.43°
29	710645,76	5102629,01	10,84	247,38	ЮЗ 67.38°
30	710641,59	5102619,00	4,09	325,26	ЮЗ 34.74°
31	710644,95	5102616,67	29,97	247,41	ЮЗ 67.41°
32	710633,44	5102589,00	9,00	157,39	ЮВ 22.61°
33	710625,13	5102592,46	29,00	247,39	ЮЗ 67.39°
34	710613,98	5102565,69	8,25	337,41	ЮЗ 22.59°
1	710621,60	5102562,52			
38:07:000000:1577:ЗУ30					
1	710591,80	5102467,69	10,04	67,32	СВ 67.32°
2	710595,67	5102476,95	81,31	67,37	СВ 67.37°
3	710626,96	5102552,00	8,23	157,36	ЮВ 22.64°
4	710619,36	5102555,17	91,11	247,40	ЮЗ 67.40°
5	710584,34	5102471,06	8,19	335,69	ЮЗ 24.31°
1	710591,80	5102467,69			
38:07:000000:1587:ЗУ1					
1	717323,03	5108695,05	14,29	197,89	ЮЗ 17.89°
2	717309,43	5108690,66	7,99	287,87	ЮЗ 72.13°
3	717311,88	5108683,06	12,06	17,86	СВ 17.86°
4	717323,36	5108686,76	8,30	92,28	ЮВ 87.72°
1	717323,03	5108695,05			
38:07:000000:1587:ЗУ2					
1	717281,81	5108681,75	92,93	197,88	ЮЗ 17.88°
2	717193,37	5108653,22	8,05	285,94	ЮЗ 74.06°
3	717195,58	5108645,48	93,22	17,91	СВ 17.91°
4	717284,28	5108674,15	7,99	108,00	ЮВ 72.00°
1	717281,81	5108681,75			

Приложение №3. Целевое назначение лесов, вид (виды) разрешенного использования лесного участка, количественные и качественные характеристики лесного участка, сведения о нахождении лесного участка в границах особо защитных участков лесов

ПРОЕКТНАЯ ДОКУМЕНТАЦИЯ ЛЕСНОГО УЧАСТКА 0,0225 га

1. Местоположение, границы и площадь проектируемого лесного участка[1]

Субъект Российской Федерации	**Иркутская область**
Муниципальное образование	**Казачинско-Ленский район**
Категория земель	Земли лесного фонда
Лесничество	**Казачинско-Ленское лесничество**
Участковое лесничество, урочище (при наличии)	Карамское участковое лесничество, Туколоньская дача
Целевое назначение лесов,	Эксплуатационные леса
Квартал/ Лесотаксационный выдел/часть	№ 245 (в. 5ч.)
Участковое лесничество, урочище (при наличии)	Карамское участковое лесничество, Карамская дача
Целевое назначение лесов, категория защитных лесов	Эксплуатационные леса
Квартал/ Лесотаксационный выдел/часть	№43 (в. 23ч., 29ч.)
Площадь проектируемой части лесного участка	**0,0225га**

2. Целевое назначение лесов

В соответствии с приказом агентства лесного хозяйства от 16.12.2008 г. №1293-апр «О структуре лесничеств агентства лесного хозяйства Иркутской области», Карамское участковое лесничество, Туколоньская дача, кварталы №№ 245 (в. 7ч., 25ч.), 246 (в. 20ч., 25ч.), Карамское участковое лесничество, Карамская дача, кварталы №№ 5 (в. 54ч.), 43 (в. 8ч., 23ч., 29ч.), 44 (в. 8ч., 31ч.), входят в состав Казачинско-Ленского лесничества.

На момент проектирования лесного участка, на территории Казачинско-Ленского лесничества распространяется действие Лесохозяйственного регламента Казачинско-Ленского лесничества, утвержденного приказом министерства лесного комплекса Иркутской области от 11.09.2018 г. №73-мпр, в редакции приказа министерства лесного комплекса Иркутской области от 03.07.2024 № 91-38-мпр «О внесении изменений в отдельные приказы министерства лесного комплекса Иркутской области».

В соответствии статьей 111, 113, 114, 115 ЛК РФ, приказа Федерального агентства лесного хозяйства от 28.12.2009 № 546 «Об отнесении лесов на территории Иркутской области к ценным лесам, эксплуатационным лесам и установлении их границ», проектируемый лесной участок, местоположение: Казачинско-Ленское лесничество, Карамское участковое лесничество, Туколоньская дача, квартал № 245 (в. 5ч.), Карамское участковое лесничество, Карамская дача, квартал №43 (в. 23ч., 29ч.), относится к эксплуатационным лесам, площадью 0,0225 га.

3. Количественные и качественные характеристики проектируемого лесного участка

Количественные и качественные характеристики проектируемого лесного участка составлены на основании данных государственного лесного реестра [2] Казачинско-Ленского лесничества.

[1] Местоположение и границы лесного участка указаны на схеме расположения проектируемого лесного участка.

[2] **Выписки из государственного лесного реестра**, полученные посредством системы ФГИС ЛК, с учетом текущих изменений, на основании которых осуществляется подготовка проектной документации лесного участка, являются обязательным приложением к проектной документации.

Таблица 1. Распределение земель

Общая площадь - всего	В том числе									
	лесные земли					нелесные земли				
	занятые лесными насаж-дениями - всего	в том числе покрытые лесными куль-турами	лесные питомники, плантации	не занятые лесными насаж-дениями	итого	дороги	просеки	болота	другие	итого
1	2	3	4	5	6	7	8	9	10	11
0,0225	0,0179	0	0	0	0,0179	0	0	0	0,0046	0,0046

Примечание:

1) В строке «другие» приведена площадь:
   - профиль – 0,0046 га.

Таблица 2. Характеристика нсаждений проектируемого лесного участка

Участковое лесничество/ урочище (при наличи)	Номер квартала	Номер выдела	Состав насаждения или характеристика лесного участка при отсутсвии насаждения	Площадь (га)/запас древесины (куб.м)			в том числе по группам возраста древостоя (га/куб.м)											
							молодняки			средневозрастные			приспевающие			спелые и перестойные		
1	2	3	4	5			6			7			8			9		
Эксплуатационные леса:																		
38:00:000000:423:ЗУ3																		
Карамское участковое лесничество/ Туколоньская дача	245	5ч.	9Л1ОС	0,0042	/	1										0,0042	/	1
ИТОГО покрытые лесом				0,0042	/	1										0,0042	/	1
ИТОГО по образуемому лесному участку				**0,0042**	/	1												
38:07:000000:1577:ЗУ32																		
Карамское участковое лесничество/ Карамская дача	43	23ч.	8Л2Б+Е	0,0091	/	3				0,0091	/	3						
Карамское участковое лесничество/ Карамская дача	43	29ч.	Профиль	0,0031	/	0		-			-			-			-	
ИТОГО покрытые лесом				0,0091	/	3				0,0091	/	3						
ИТОГО лесные земли, не занятые лесными насаждениями и нелесные земли				0,0031	/	0												
ИТОГО по образуемому лесному участку				**0,0122**		3												
38:07:000000:1577:ЗУ33																		
Карамское участковое лесничество/ Карамская дача	43	23ч.	8Л2Б+Е	0,0046	/	1				0,0046	/	1						
Карамское участковое лесничество/ Карамская дача	43	29ч.	Профиль	0,0015	/	0		-			-			-			-	
ИТОГО покрытые лесом				0,0046	/	1				0,0046	/	1						
ИТОГО лесные земли, не занятые лесными насаждениями и нелесные земли				0,0015	/	0												
ИТОГО по образуемому лесному участку				**0,0061**	/	1												
ИТОГО покрытые лесом				**0,0179**	/	**5**				**0,0137**	/	**4**				**0,0042**	/	**1**
ИТОГО лесные земли, не занятые лесными насаждениями и нелесные земли				**0,0046**	/	**0**												
ИТОГО по всему лесному участку				**0,0225**	/	**5**												

Таблица 3. Средние таксационные показатели насаждений проектируемого лесного участка

Целевое назначение лесов	Хозяйство, преобладающая порода	Состав насаждений	Возраст	Бонитет	Полнота	Средний запас древесины (куб. м/га)			
						молодняки	средневозрастные	приспевающие	спелые и перестойные
1	2	3	4	5	6	7	8	9	10
Эксплуатационные леса	Хвойное, Л	8,2Л1,6Б0,2Ос	93	2	0,7	-	292	-	238
	Итого хвойных:	8,2Л1,6Б0,2Ос	93	2	0,7	-	292	-	238
Итого по эксплуатационным лесам:		8,2Л1,6Б0,2Ос	93	2	0,7	-	292	-	238
Итого по всем лесам:		8,2Л1,6Б0,2Ос	93	2	0,7	-	292	-	238

Таблица 4. Виды и объемы использования лесов на проектируемом лесном участке

Целевое назначение лесов	Хозяйство (хвойное, твердолиственное, мягколиственное)	Площадь, га	Единица измерения	Объемы использования лесов (изъятия лесных ресурсов);
1	2	3	4	5
Эксплуатационные	Хвойное	0,0179	куб.м	5
	Итого эксплуатационных	0,0179	куб.м	5
Всего, га		0,0179	куб.м	5
Вид использования: строительство, реконструкция, эксплуатация линейных объектов. Цель использования: трубопровод подземный, линия связи.				

4. Виды использования лесов на проектируемом лесном участке

Лесохозяйственным регламентом Казачинско-Ленского лесничества на проектируемом лесном участке: Карамское участковое лесничество, Туколоньская дача, квартал № 245 (в. 5ч.), Карамское участковое лесничество, Карамская дача, квартал №43 (в. 23ч., 29ч.), входящие в состав Казачинско-Ленского лесничества, установлены следующие виды разрешенного использования лесов:

- эксплуатационные леса:
- заготовка древесины;
- заготовка живицы;
- заготовка и сбор недревесных лесных ресурсов;
- заготовка пищевых лесных ресурсов и сбор лекарственных растений;
- осуществление видов деятельности в сфере охотничьего хозяйства;
- ведение сельского хозяйства;
- осуществление рыболовства, за исключением любительского рыболовства;
- осуществление научно-исследовательской деятельности, образовательной деятельности;
- осуществление рекреационной деятельности;
- создание лесных плантаций и их эксплуатация (на площади не покрытой лесной растительностью (за исключением несомкнувшихся лесных культур));
- выращивание лесных плодовых, ягодных, декоративных растений, лекарственных растений (на площади не покрытой лесной растительностью (за исключением несомкнувшихся лесных культур, питомников и лесных плантаций, естественных редин));
- создание лесных питомников и их эксплуатация (лесные питомники, плантации + фонд лесовосстановления);
- осуществление геологического изучения недр, разведка и добыча полезных ископаемых;
- строительство и эксплуатация водохранилищ и иных искусственных водных объектов, создание и расширение территорий морских и речных портов, строительство, реконструкция и эксплуатация гидротехнических сооружений;
- строительство, реконструкция, эксплуатация линейных объектов;
- создание и эксплуатация объектов лесоперерабатывающей инфраструктуры;
- осуществление религиозной деятельности.

5. Сведения об обременениях проектируемого лесного участка

Согласно сведениям из лесного реестра и данным ЕГРН на проектируемом лесном участке: Казачинско-Ленское лесничество, Карамское участковое лесничество, Туколоньская дача, квартал № 245 (в. 5ч.), Карамское участковое лесничество, Карамская дача, квартал №43 (в. 23ч., 29ч.), обременения отсутствуют.

6. Сведения об ограничениях использования лесов

С учетом целевого назначения и правового режима лесов, установленного лесным законодательством Российской Федерации, лесохозяйственным регламентом Казачинско-Ленского лесничества проектируемый лесной участок относится к эксплуатационным (0,0225 га) лесам, на которых предусмотрены следующие ограничения в использовании лесов:

<u>Ограничения по видам целевого назначения лесов:</u>

Эксплуатационные леса:

Запрещается несоблюдение целей устойчивого, максимально эффективного получения высококачественной древесины и других лесных ресурсов, продуктов их переработки с обеспечением сохранения полезных функций лесов при освоении эксплуатационных лесов (ч. 3 ст. 12 Лесного кодекса Российской Федерации).

Не допускается использование лесов, не предусмотренных статьей 25 Лесного кодекса Российской Федерации.

Ограничения по видам использования лесов:

Для всех видов использования лесов

Согласно пункту 20 Правил санитарной безопасности в лесах, утвержденных постановлением Правительства Российской Федерации от 29.12.2020 № 2047 (далее - Правила санитарной безопасности), при использовании лесов не допускается:

- загрязнение лесов отходами производства и потребления и выбросами, радиоактивными и другими вредными веществами, иное неблагоприятное воздействие на леса, установленное законодательством об охране окружающей среды;
- ухудшение санитарного и лесопатологического состояния лесных насаждений;
- невыполнение или несвоевременное выполнение работ по очистке лесосек, а также работ по приведению лесных участков, предоставленных физическим или юридическим лицам в пользование в установленном лесным законодательством порядке, в состояние, пригодное для использования этих участков по целевому назначению, или работ по их рекультивации;
- уничтожение либо повреждение мелиоративных систем и дорог, расположенных в лесах;
- уничтожение либо повреждение лесохозяйственных знаков, феромонных ловушек и иных средств защиты леса.

Согласно статьи 60.15 Лесного кодекса Российской Федерации, а также Особенностей охраны в лесах редких и находящихся под угрозой исчезновения деревьев, кустарников, лиан, иных лесных растений, занесенных в Красную книгу Российской Федерации или красные книги субъектов Российской Федерации, утвержденных приказом Минприроды России от 27.03.2025 № 142, в целях сохранения редких и находящихся под угрозой исчезновения видов деревьев, кустарников, лиан, иных лесных растений, занесенных в Красную книгу Российской Федерации или красные книги субъектов Российской Федерации, может запрещаться осуществление деятельности, негативное воздействие которой приведет или может привести к сокращению численности таких растений и (или) ухудшению среды их произрастания, либо могут устанавливаться ограничения осуществления этой деятельности.

Строительство, реконструкция, эксплуатация линейных объектов:

Согласно Правилам использования лесов для строительства, реконструкции, эксплуатации линейных объектов и Перечня случаев использования лесов для строительства, реконструкции, эксплуатации линейных объектов без предоставления лесного участка, с установлением или без установления сервитута, публичного сервитута, утвержденных приказом Минприроды Российской Федерации от 10.07.2020 № 434:

- в целях размещения объектов, связанных со строительством или реконструкцией линейных объектов, в лесах, расположенных на землях, не относящихся к землям лесного фонда, используются в первую очередь земли, на которых не расположены лесные насаждения;
- осуществление строительства, реконструкции и эксплуатации линейных объектов должно исключать развитие водной и ветровой эрозии земель на лесных участках, на которых размещаются линейные объекты и их охранные зоны.

При использовании лесов в целях строительства, реконструкции, эксплуатации линейных объектов не допускается: повреждение лесных насаждений, растительного покрова и почв за пределами земель, на которых осуществляется использование лесов, и охранной зоны линейных объектов; захламление территорий, прилегающих к землям, на которых осуществляется использование лесов, строительным и бытовым мусором, отходами древесины; загрязнение земель, на которых осуществляется использование лесов, и территорий, прилегающих к землям, на которых осуществляется использование лесов, химическими и радиоактивными веществами; проезд транспортных средств, механизмов по произвольным, неустановленным маршрутам.

Не допускается ухудшение санитарного состояния лесов, расположенных на предоставленных гражданам и юридическим лицам лесных участках и лесных участках, прилегающих к ним, при использовании лесов для строительства, реконструкции, эксплуатации линейных объектов (пункт 29 Правил санитарной безопасности в лесах).

Ограничения на территории традиционного природопользования коренных малочисленных народов Севера, Сибири и Дальнего Востока Российской Федерации:

В границах Казачинско-Ленского муниципального района Иркутской области проживают коренные малочисленные народы – эвенки.

Постановлением Правительства Иркутской области от 26.11.2021 № 899-пп «Об образовании территории традиционного природопользования коренных малочисленных народов Севера, Сибири и Дальнего Востока Российской Федерации, проживающих в Иркутской области, регионального значения «Хандинская», расположенной на территории Казачинско-Ленского муниципального района Иркутской области» образована территория традиционного природопользования коренных малочисленных народов Севера, Сибири и Дальнего Востока Российской Федерации, проживающих в Иркутской области, регионального значения «Хандинская» (далее – ТТП «Хандинская»).

На территории традиционного природопользования запрещается деятельность, которая может нанести ущерб природным комплексам и объектам растительного и животного мира, объектам историко-культурного наследия, в том числе:

1) повреждение и (или) уничтожение культовых сооружений, мест древних поселений, мест захоронений предков малочисленных народов;

2) осуществление промысловой охоты, за исключением осуществления такой охоты малочисленными народами и лицами, приравненными к малочисленным народам;

3) загрязнение и захламление территории отходами производства и потребления.

Использование природных ресурсов, находящихся на территории традиционного природопользования, осуществляется в соответствии со статьей 13 Федерального закона от 07.05.2001 № 49-ФЗ "О территориях традиционного природопользования коренных малочисленных народов Севера, Сибири и Дальнего Востока Российской Федерации".

При использовании лесов, находящихся на территории традиционного природопользования, обеспечивается защита исконной среды обитания малочисленных народов и их традиционного образа жизни в соответствии с Федеральным законом от 30.04.1999 № 82-ФЗ "О гарантиях прав коренных малочисленных народов Российской Федерации".

7. Сведения о наличии зданий, сооружений, объектов, связанных с созданием лесной инфраструктуры и объектов, не связанных с созданием лесной инфраструктуры на проектируемом лесном участке

Сведения о наличии зданий, сооружений, объектов, связанных с созданием лесной инфраструктуры на проектируемом лесном участке - отсутствуют.

Таблица 5

N п/п	Участковое лесничество/урочище (при наличии)	Номер квартала	Номер выдела	Площадь объекта, (га)	Наименование объекта
1	2	3	4	5	6
Объекты не связанные с созданием лесной инфраструктуры[4]					
1	Карамское/Карамская дача	43	29ч.	0,0046	Сооружения и оборудование, используемые при прокладке геолого-геофизических и сейсмических профилей
Итого объекты, не связанные с создание лесной инфраструктуры				**0,0046**	

4 Наименование объектов, не связанных с созданием лесной инфраструктуры указаны в соответствии с Распоряжением Правительства РФ от 30.04.2022 № 1084-р и Распоряжением Правительства РФ от 23.04.2022 №999-р.

8. Сведения о наличии на проектируемом лесном участке особо защитных участков лесов, особо охраняемых природных территорий, зон с особыми условиями использования территорий

Согласно сведениям государственного лесного реестра, единого государственного реестра недвижимости, лесохозяйственного регламента Казачинско-Ленского лесничества на проектируемом лесном участке:

- особо охраняемые природные территории (ООПТ) – отсутствуют;
- особо защитные участки лесов (ОЗУ) – отсутстуют;
- зоны с особыми условиями использования территории (ЗОУИТ) - присутствуют.

Таблица 6

№ п/п	Наименование участкового лесничества/урочища (при наличии)	Номер квартала	Номер выдела	Виды ОЗУ, наименование ООПТ, виды зон с особыми условиями использования территорий	Общая площадь, га
1	2	3	4	5	6
1	Карамское участковое лесничество/Туколоньская дача	245	5ч.	Территория традиционного природопользования коренных малочисленных народов Севера, Сибири и Дальнего Востока Российской Федерации, проживающих в Иркутской области, регионального значения "Хандинская"	0,0042
2	Карамское участковое лесничество/Туколоньская дача	245	5ч.	ЗОУИТ 38:07-9.1 (Байкальская природная территория)	0,0225
	Карамское участковое лесничество/ Карамская дача	43	23ч.		
	Карамское участковое лесничество/ Карамская дача	43	29ч.		
3	Карамское участковое лесничество/Туколоньская дача	245	5ч.	ЗОУИТ 38:07-9.2 (Экологическая зона атмосферного влияния Байкальской природной территории (часть границы на территории Иркутской области))	0,0225
	Карамское участковое лесничество/ Карамская дача	43	23ч.		
	Карамское участковое лесничество/ Карамская дача	43	29ч.		

9. Проектирование вида использовния лесов лесного участка

Согласно лесохозяйственному регламенту Казачинско-Ленского лесничества, квартал №245 (в. 5ч.) Карамское участковое лесничество, Туколоньская дача, квартал №43 (в. 23ч., 29ч.), Карамское участковое лесничество, Карамская дача, входящие в состав Казачинско-Ленского лесничества, в границах которого расположен проектируемый лесной участок, относятся к зоне планируемого освоения лесов для строительства, реконструкции, эксплуатации линейных объектов.

Схема расположения проектируемого лесного участка (части лесного участка)

Субъект Российской Федерации: Иркутская область
Муниципальное образование: Казачинско-Ленский район
Категория земель: земли лесного фонда
Лесничество: Казачинско-Ленское лесничество
Участковое лесничество: Карамское участковое лесничество, Туколоньская дача, эксплуатационные леса, квартал №245 (в. 5ч.), Карамское участковое лесничество, Карамская дача, эксплуатационные леса, квартал №43 (в. 23ч., 29ч.)
Вид использования лесов: строительство, реконструкция, эксплуатация линейных объектов
Цель предоставления лесного участка: трубопровод подземный, линия связи
Особые отметки: площадь - 0,0225 га

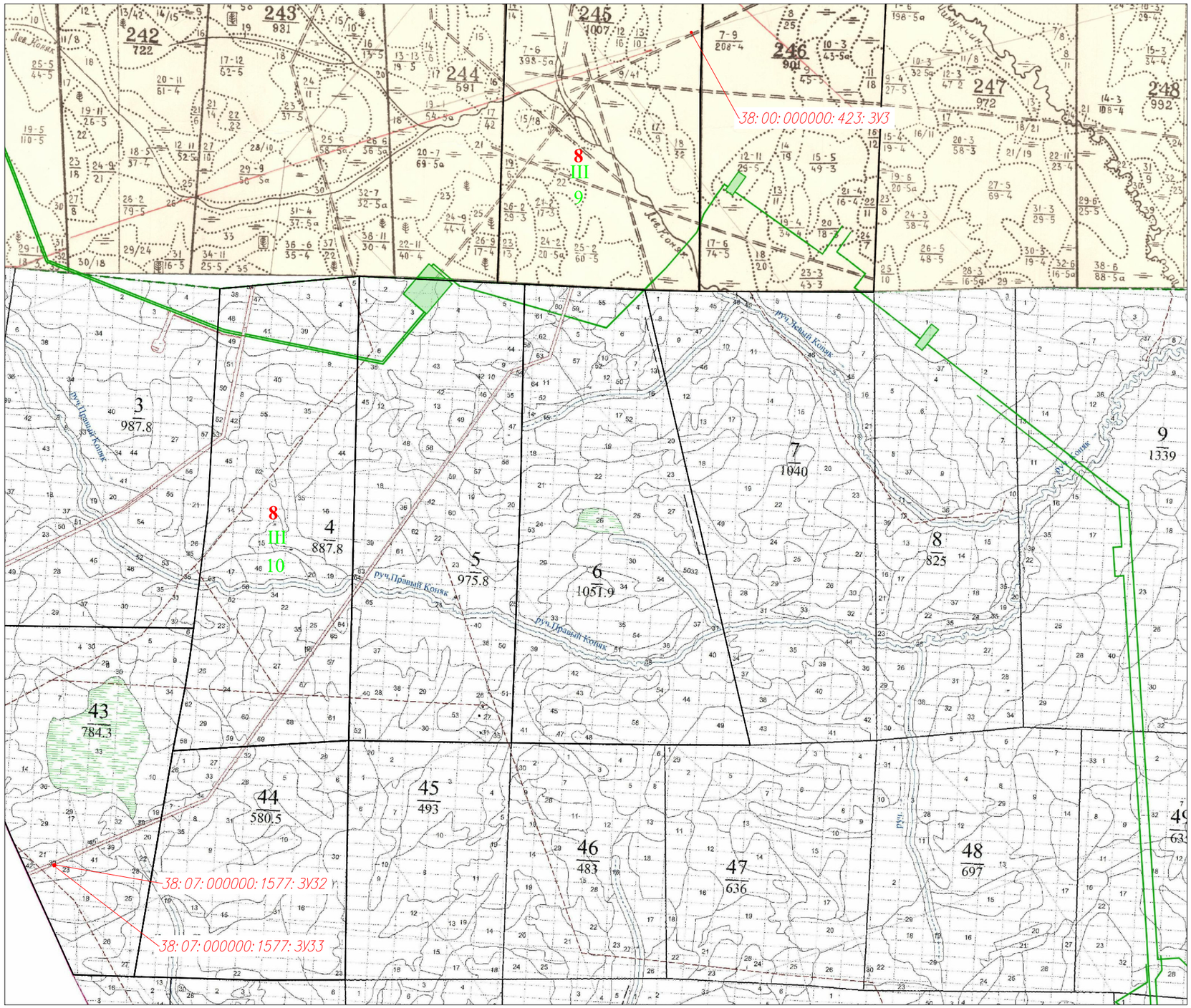

Условные обозначения:

38: 00: 000000: 00: ЗУ1	- граница и номер лесного участка
8	- Казачинско-Ленское лесничество
III	- Карамское участковое лесничество
9	- Туколоньская дача
10	- Карамская дача
245	- граница и номер лесного квартала
25	- граница и номер лесного выдела

Масштаб 1:50 000

Формат А3

Схема расположения проектируемого лесного участка, подготовленная с учетом сведений ЕГРН, образованного путем раздела земельного участка с кадастровым номером 38:00:000000:423

Субъект Российской Федерации: Иркутская область
Муниципальное образование: Казачинско-Ленский район
Категория земель: земли лесного фонда
Лесничество: Казачинско-Ленское лесничество
Участковое лесничество: Карамское участковое лесничество, Туколоньская дача, эксплуатационные леса, квартал №245 (в. 5ч.)
Вид использования лесов: строительство, реконструкция, эксплуатация линейных объектов
Особые отметки: площадь - 0,0042 га

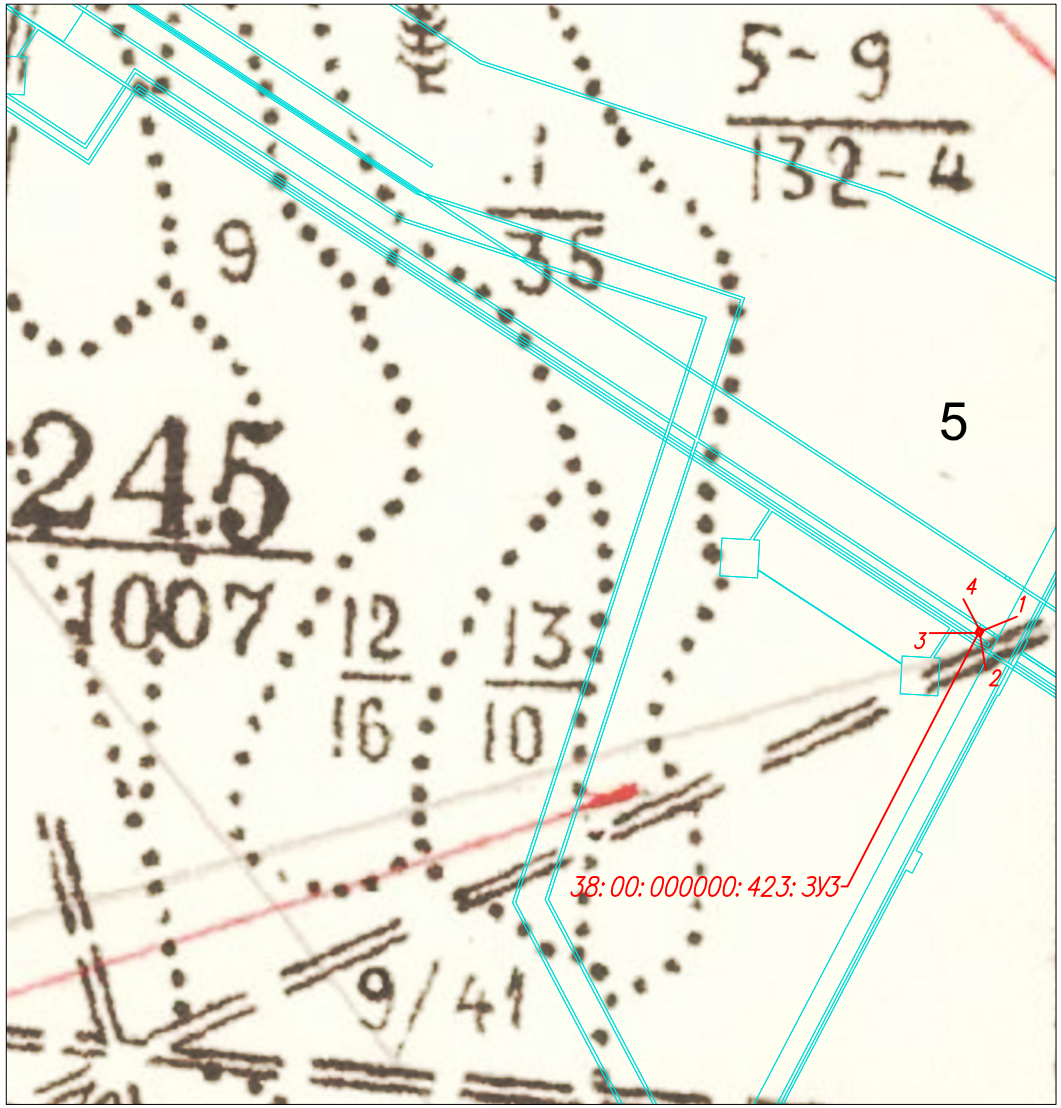

Масштаб 1:10 000

Условные обозначения:

- вновь образованная часть границы, сведения о которой достаточны для определения её местоположения

- существующая часть границы, имеющиеся в ГКН сведения о которой достаточны для определения её местоположения

38:00:000000:00:ЗУ1 - обозначение кадастрового номера образуемого земельного участка

6 - обозначение лесного квартала

11 - обозначение лесного выдела

1 - номер поворотной точки образуемого земельного участка

Формат А4

Схема расположения проектируемого лесного участка, подготовленная с учетом сведений ЕГРН, образованного путем раздела земельного участка с кадастровым номером 38:07:000000:1577

Субъект Российской Федерации: Иркутская область
Муниципальное образование: Казачинско-Ленский район
Категория земель: земли лесного фонда
Лесничество: Казачинско-Ленское лесничество
Участковое лесничество: Карамское участковое лесничество, Карамская дача, эксплуатационные леса, квартал №43 (в. 23ч., 29ч.)
Вид использования лесов: строительство, реконструкция, эксплуатация линейных объектов
Особые отметки: площадь - 0,0122 га

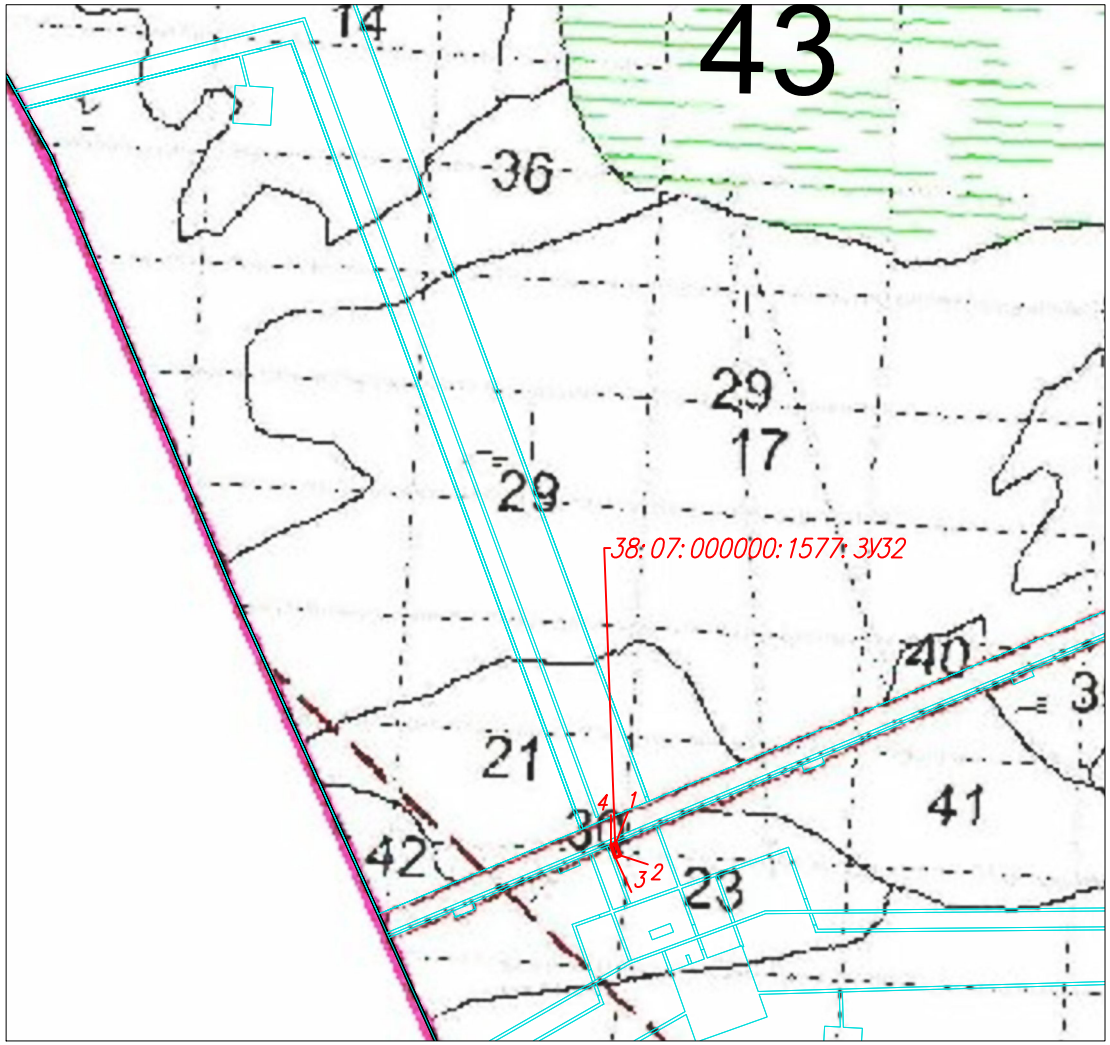

Масштаб 1:10 000

Условные обозначения:

- вновь образованная часть границы, сведения о которой достаточны для определения её местоположения

- существующая часть границы, имеющиеся в ГКН сведения о которой достаточны для определения её местоположения

38:00:000000:00:ЗУ1 - обозначение кадастрового номера образуемого земельного участка

6 - обозначение лесного квартала

11 - обозначение лесного выдела

1 - номер поворотной точки образуемого земельного участка

Формат А4

Схема расположения проектируемого лесного участка, подготовленная с учетом сведений ЕГРН, образованного путем раздела земельного участка с кадастровым номером 38:07:000000:1577

Субъект Российской Федерации: Иркутская область
Муниципальное образование: Казачинско-Ленский район
Категория земель: земли лесного фонда
Лесничество: Казачинско-Ленское лесничество
Участковое лесничество: Карамское участковое лесничество, Карамская дача, эксплуатационные леса, квартал №43 (в. 23ч., 29ч.)
Вид использования лесов: строительство, реконструкция, эксплуатация линейных объектов
Особые отметки: площадь - 0,0061 га

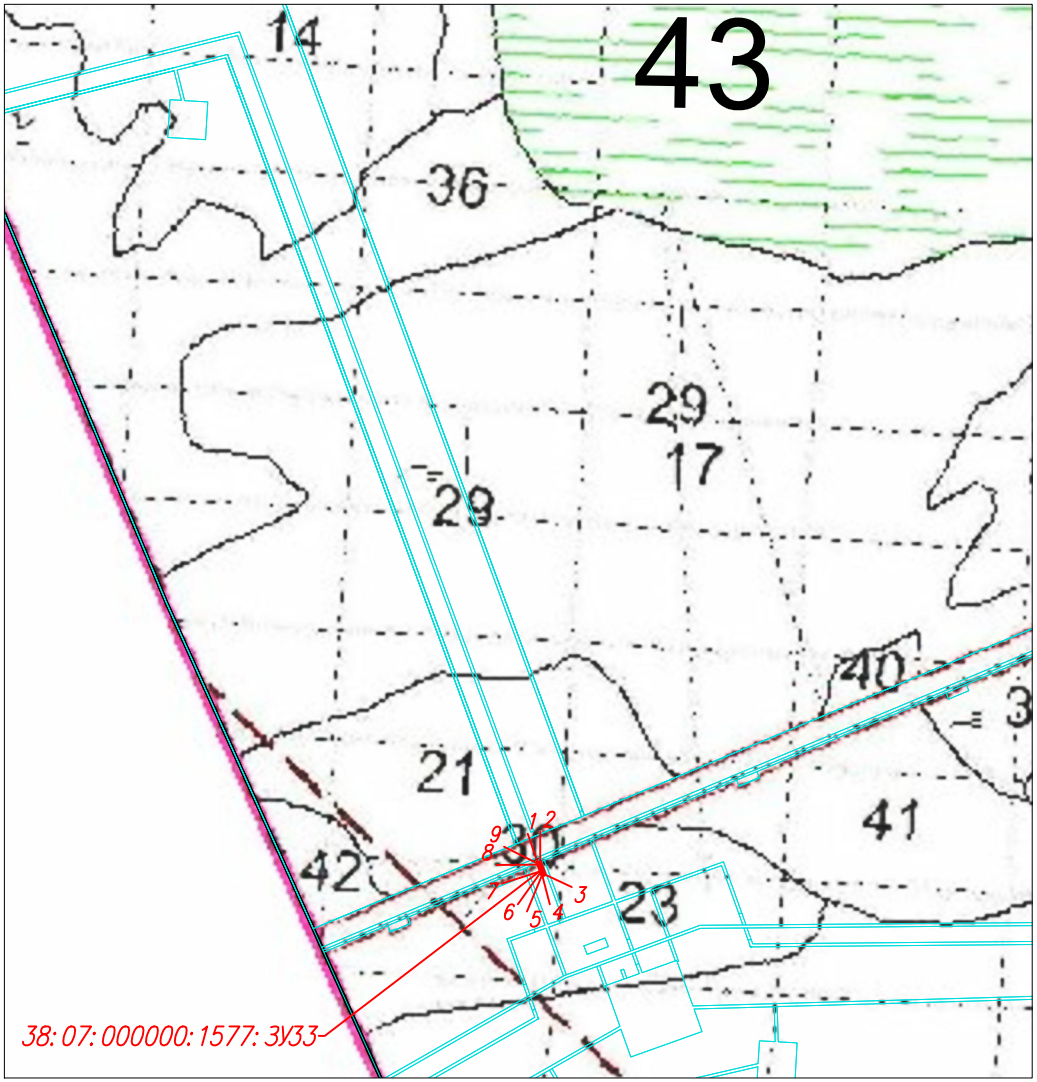

Масштаб 1:10 000

Условные обозначения:

- вновь образованная часть границы, сведения о которой достаточны для определения её местоположения

- существующая часть границы, имеющиеся в ГКН сведения о которой достаточны для определения её местоположения

38:00:000000:00:ЗУ1 - обозначение кадастрового номера образуемого земельного участка

6 - обозначение лесного квартала

11 - обозначение лесного выдела

1 - номер поворотной точки образуемого земельного участка

Формат А4

Каталог координат формируемых земельных участков (МСК-38, зона 5)			Геоданные		
№ точки	X	Y	Длина, м	Дирекционный угол, градусы	Румб
38:00:000000:423:ЗУ3					
1	720191,14	5110018,09	7,03	207,62	ЮЗ 27.62°
2	720184,91	5110014,83	6,01	303,32	ЮЗ 56.68°
3	720188,21	5110009,81	7,03	27,62	СВ 27.62°
4	720194,44	5110013,07	6,01	123,32	ЮВ 56.68°
1	720191,14	5110018,09			
38:07:000000:1577:ЗУ32					
1	710716,88	5102767,61	17,49	159,79	ЮВ 20.21°
2	710700,47	5102773,65	7,01	247,35	ЮЗ 67.35°
3	710697,77	5102767,18	17,49	339,79	ЮЗ 20.21°
4	710714,18	5102761,14	7,01	67,35	СВ 67.35°
1	710716,88	5102767,61			
38:07:000000:1577:ЗУ33					
1	710709,75	5102750,53	3,49	67,25	СВ 67.25°
2	710711,10	5102753,75	17,48	159,82	ЮВ 20.18°
3	710694,69	5102759,78	3,49	247,41	ЮЗ 67.41°
4	710693,35	5102756,56	0,79	339,95	ЮЗ 20.05°
5	710694,09	5102756,29	4,27	339,74	ЮЗ 20.26°
6	710698,10	5102754,81	0,98	340,27	ЮЗ 19.73°
7	710699,02	5102754,48	9,19	339,75	ЮЗ 20.25°
8	710707,64	5102751,30	1,32	340,05	ЮЗ 19.95°
9	710708,88	5102750,85	0,93	339,81	ЮЗ 20.19°
1	710709,75	5102750,53			

Общество с ограниченной ответственностью
«Газпром проектирование»
Саратовский филиал

Заказчик – ПАО «Газпром»
(Агент – ООО «Газпром инвест»)

ДОКУМЕНТАЦИЯ ПО ПЛАНИРОВКЕ ТЕРРИТОРИИ

Проект межевания территории

«Этап 15. Продуктопровод промысловый (НК и ВМР)
от УКПГ-45 до УКПГ-2»

в составе инвестиционного проекта

«ОБУСТРОЙСТВО КОВЫКТИНСКОГО ГАЗОКОНДЕНСАТНОГО МЕСТОРОЖДЕНИЯ»

Раздел 2. Проект межевания территории. Текстовая часть

0092.053.СИД2.15/0.0004-ПМТ2

Книга 3

Р.А. Туголуков

Главный инженер проекта В.И. Шорин

Начальник центра
подготовки производства С.А. Котлярский

Саратов
2026

СОСТАВ ДОКУМЕНТАЦИИ ПО ПЛАНИРОВКЕ ТЕРРИТОРИИ

Обозначение	Наименование документа
0092.053.СИД2.15/0.0004-ППТ1	Раздел 1. Проект планировки территории. Графическая часть
0092.053.СИД2.15/0.0004-ППТ2	Раздел 2. Положение о размещении линейных объектов
0092.053.СИД2.15/0.0004-ППТ3	Раздел 3. Материалы по обоснованию проекта планировки территории. Графическая часть
0092.053.СИД2.15/0.0004-ППТ4	Раздел 4. Материалы по обоснованию проекта планировки территории. Пояснительная записка
0092.053.СИД2.15/0.0004-ПМТ1	Раздел 1. Проект межевания территории. Графическая часть
0092.053.СИД2.15/0.0004-ПМТ2	Раздел 2. Проект межевания территории. Текстовая часть
0092.053.СИД2.15/0.0004-ПМТ3	Раздел 3. Материалы по обоснованию проекта межевания территории. Графическая часть
0092.053.СИД2.15/0.0004-ПМТ4	Раздел 4. Материалы по обоснованию проекта межевания территории. Пояснительная записка

Список исполнителей

Начальник отдела: Н.А. Ейкина

Разработчики: А.В. Галяева

Оглавление

СОСТАВ ДОКУМЕНТАЦИИ ПО ПЛАНИРОВКЕ ТЕРРИТОРИИ 3

Список исполнителей 4

Оглавление 5

Лист регистрации изменений 6

Приложение №3. Целевое назначение лесов, вид (виды) разрешенного использования лесного участка, количественные и качественные характеристики лесного участка, сведения о нахождении лесного участка в границах особо защитных участков лесов (окончание) 7

Проектная документация лесного участка площадью 1,2533 га……8
Проектная документация лесного участка площадью 0,3337 га…….....55
Проектная документация лесного участка площадью 34,5483 га……81
Проектная документация лесного участка площадью 0,0501 га……166
Проектная документация лесного участка площадью 0,0088 га……184

Лист регистрации изменений

Регистрация изменений								
Изм.	Номера листов (страниц)				Всего листов (страниц) в док.	Номер док.	Подп.	Дата
	измененных	замененных	новых	аннулированных				

Приложение №3. Целевое назначение лесов, вид (виды) разрешенного использования лесного участка, количественные и качественные характеристики лесного участка, сведения о нахождении лесного участка в границах особо защитных участков лесов

(окончание)

ПРОЕКТНАЯ ДОКУМЕНТАЦИЯ ЛЕСНОГО УЧАСТКА 1,2533 га

1. Местоположение, границы и площадь проектируемого лесного участка[1]

Субъект Российской Федерации	**Иркутская область**
Муниципальное образование	**Жигаловский муниципальный округ**
Категория земель	Земли лесного фонда
Лесничество	**Жигаловское лесничество**
Участковое лесничество, урочище (при наличии)	Тутурское участковое лесничество
Целевое назначение лесов, категория защитных лесов	Эксплуатационные леса
Квартал/ Лесотаксационный выдел/часть	№№ 11 (в. 26ч.), 20 (в. 2ч., 6ч., 24ч., 25ч., 28ч.), 31 (в. 2ч.), 33 (в. 6ч., 22ч.), 36 (в. 1ч., 8ч.), 61 (в. 12ч., 27ч.), 62 (в. 2ч.)
Участковое лесничество, урочище (при наличии)	Тутурское участковое лесничество
Целевое назначение лесов, категория защитных лесов	Защитные леса. Ценные леса: Леса, расположенные в орехово-промысловых зонах
Квартал/ Лесотаксационный выдел/часть	№№ 6 (в. 8ч., 19ч.), 7 (в. 5ч., 16ч., 18ч., 19ч., 20ч., 23ч., 24ч., 28ч., 29ч.), 21 (в. 20ч.), 25 (в. 14ч.)
Целевое назначение лесов, категория защитных лесов	Защитные леса. Ценные леса: нерестоохранные полосы лесов
Квартал/ Лесотаксационный выдел/часть	№№ 34 (в. 1ч., 6ч., 21ч.), 35 (в. 30ч.)
Целевое назначение лесов, категория защитных лесов	Защитные леса. Леса, расположенные в водоохранных зонах
Квартал/ Лесотаксационный выдел/часть	№№ 34 (в. 7ч.)
Площадь проектируемой части лесного участка	**1,2533 га**

[1] Местоположение и границы лесного участка указаны на схеме расположения проектируемого лесного участка.

2. Целевое назначение лесов

В соответствии с приказом Федерального агентства лесного хозяйства от 16.12.2008 г. №1293-апр «О структуре лесничеств агентства лесного хозяйства Иркутской области», Тутурское участковое лесничество, кварталы №№ 11 (в. 26ч.), 20 (в. 2ч., 6ч., 24ч., 25ч., 28ч.), 31 (в. 2ч.), 33 (в. 6ч., 22ч.), 36 (в. 1ч., 8ч.), 61 (в. 12ч., 27ч.), 62 (в. 2ч.), 6 (в. 8ч., 19ч.), 7 (в. 5ч., 16ч., 18ч., 19ч., 20ч., 23ч., 24ч., 28ч., 29ч.), 21 (в. 20ч.), 25 (в. 14ч.), 34 (в. 1ч., 6ч., 7ч., 21ч.), 35 (в. 30ч.), входят в состав Жигаловского лесничества.

На момент проектирования лесного участка, на территории Жигаловского лесничества распространяется действие Лесохозяйственного регламента Жигаловского лесничества, утвержденного приказом министерства лесного комплекса Иркутской области от 11.09.2018 г. №73-мпр, в редакции приказа министерства лесного комплекса Иркутской области от 30.12.2025 № 91-58-мпр «О внесении изменений в лесохозяйственный регламент Жигаловского лесничества Иркутской области».

В соответствии статьей 111, 113, 114, 115 ЛК РФ, приказа Федерального агентства лесного хозяйства от 28.12.2009 № 546 «Об отнесении лесов на территории Иркутской области к ценным лесам, эксплуатационным лесам и установлении их границ», приказа Федерального агентства лесного хозяйства от 22.09.2025 № 658 «Об отнесении лесов к защитным лесам, эксплуатационным лесам и установлении их границ и о выделении особо защитных участков лесов и установлении их границ на территории Жигаловского лесничества Иркутской области и о внесении изменения в приказ Федерального агентства лесного хозяйства от 28.12.2009 № 546» с учетом особенностей правового режима защитных лесов определена категория защитности защитных лесов на проектируемом лесном участке:

- Ценные леса: Леса, расположенные в орехово-промысловых зонах: Жигаловское лесничество, Тутурское участковое лесничество, кварталы№№ 6 (в. 8ч., 19ч.), 7 (в. 5ч., 16ч., 18ч., 19ч., 20ч., 23ч., 24ч., 28ч., 29ч.), 21 (в. 20ч.), 25 (в. 14ч.) площадью 0,1884 га;
- Ценные леса: нерестоохранные полосы лесов: Жигаловское лесничество, Тутурское участковое лесничество, кварталы №№ 34 (в. 1ч., 6ч., 21ч.), 35 (в. 30ч.) площадью 0,0718 га;
- Леса, расположенные в водоохранных зонах: Жигаловское лесничество, Тутурское участковое лесничество, кварталы № 34 (в. 7ч.) площадью 0,0128 га;
- Эксплуатационные леса: Жигаловское лесничество, Тутурское участковое лесничество, кварталы №№ 11 (в. 26ч.), 20 (в. 2ч., 6ч., 24ч., 25ч., 28ч.), 31 (в. 2ч.), 33 (в. 6ч., 22ч.), 36 (в. 1ч., 8ч.), 61 (в. 12ч., 27ч.), 62 (в. 2ч.) площадью 0,9803 га.

3. Количественные и качественные характеристики проектируемого лесного участка

Количественные и качественные характеристики проектируемого лесного участка составлены на основании данных государственного лесного реестра [2] Жигаловского лесничества.

Таблица 1. Распределение земель

Общая площадь - всего	В том числе									
	лесные земли					нелесные земли				
	занятые лесными насаж-дениями - всего	в том числе покрытые лесными куль-турами	лесные питомники, плантации	не занятые лесными насаж-дениями	итого	дороги	просеки	болота	другие	итого
1	2	3	4	5	6	7	8	9	10	11
1,2533	0,9997	0	0	0	0,9997	0	0,0078	0	0,2470	0,2548

Примечание:

1) В строке «другие» приведена площадь:
- профиль геологический – 0,0421 га;
- ручей – 0,0001 га;
- буровые площадки – 0,0012 га;
- трассы коммуникаций – 0,2036 га.

[2] **Выписки из государственного лесного реестра**, полученные посредством системы ФГИС ЛК, с учетом текущих изменений, на основании которых осуществляется подготовка проектной документации лесного участка, являются обязательным приложением к проектной документации.

Таблица 2. Характеристика нсаждений проектируемого лесного участка

Участковое лесничество/ урочище (при наличии)	Номер квартала	Номер выдела	Состав насаждения или характеристика лесного участка при отсутствии насаждения	Площадь (га)/запас древесины (куб.м)	в том числе по группам возраста древостоя (га/куб.м)			
					молодняки	средневозрастные	приспевающие	спелые и перестойные
Эксплуатационные леса								
38:03:000000:417:ЗУ1								
Тутурское участковое лесничество	36	8ч.	8Л1К1Б+Е+ОС	0,0003 / 0	-	-	0,0003 / 0	-
	36	1ч.	5Л3ОС2Б	0,0277 / 0	0,0277 / 0	-	-	-
ИТОГО покрытые лесом				0,0280 / 0	0,0277 / 0		0,0003 / 0	
ИТОГО по образуемому лесному участку				**0,0280 / 0**				
38:03:000000:417:ЗУ6								
Тутурское участковое лесничество	33	6ч.	4Л1К1Е4Б+К	0,0238 / 5	-	-	0,0238 / 5	-
	33	22ч.	профиль геологический	0,0042 / 0	-	-	-	-
ИТОГО покрытые лесом				0,0238 / 5			0,0238 / 5	
ИТОГО лесные земли, не занятые лесными насаждениями и нелесные земли				0,0042 / 0				
ИТОГО по образуемому лесному участку				**0,0280 / 5**				
38:03:000000:417:ЗУ7								
Тутурское участковое лесничество	31	2ч.	9Б1К+Л+Е	0,0280 / 1	-	-	0,0280 / 1	-
ИТОГО покрытые лесом				0,0280 / 1			0,0280 / 1	
ИТОГО по образуемому лесному участку				**0,0280 / 1**				
38:03:000000:417:ЗУ11								
Тутурское участковое лесничество	20	2ч.	3К3Е2П2Б	0,0804 / 9	0,0804 / 9	-	-	-
	20	6ч.	5К2Е1П1Л1Б	0,0196 / 5	-	-	-	0,0196 / 5
	20	25ч.	профиль геологический	0,0062 / 0	-	-	-	-
ИТОГО покрытые лесом				0,1000 / 14	0,0804 / 9			0,0196 / 5
ИТОГО лесные земли, не занятые лесными насаждениями и нелесные земли				0,0062 / 0				
ИТОГО по образуемому лесному участку				**0,1062 / 14**				
38:03:000000:417:ЗУ12								
Тутурское участковое лесничество	20	2ч.	3К3Е2П2Б	0,2341 / 26	0,2341 / 26	-	-	-
	20	25ч.	профиль геологический	0,0253 / 0	-	-	-	-
	20	6ч.	5К2Е1П1Л1Б	0,3241 / 97	-	-	-	0,3241 / 97

	20	28ч.	квартальная просека	0,0048 / 0	-	-	-	-
ИТОГО покрытые лесом				0,5582 / 123	0,2341 / 26			0,3241 / 97
ИТОГО лесные земли, не занятые лесными насаждениями и нелесные земли				0,0301 / 0				
ИТОГО по образуемому лесному участку				**0,5883 / 123**				
38:03:010105:242:ЗУ1								
Тутурское участковое лесничество	62	2ч.	5Л2К2Б1ОС	0,0338 / 0	0,0338 / 0	-	-	-
	62	2ч.	ед. д. 10Л	- / 1	-	-	-	-
ИТОГО покрытые лесом, за искл. ед. д.				0,0338 / 0	0,0338 / 0			
ИТОГО ед. д.				- / 1				
ИТОГО по образуемому лесному участку				**0,0338 / 1**				
38:03:010105:242:ЗУ2								
Тутурское участковое лесничество	61	27ч.	профиль геологический	0,0014 / 0	-	-	-	-
	61	12ч.	5Б2ОС2Л1Е+К	0,0024 / 0	0,0024 / 0	-	-	-
	61	12ч.	ед. д. 8Л2К	- / 0	-	-	-	-
ИТОГО покрытые лесом, за искл. ед. д.				0,0024 / 0	0,0024 / 0			
ИТОГО ед. д.				- / 0				
ИТОГО лесные земли, не занятые лесными насаждениями и нелесные земли				0,0014 / 0				
ИТОГО по образуемому лесному участку				**0,0038 / 0**				
38:03:000000:417:ЗУ8								
Тутурское участковое лесничество	11	26ч.	буровые площадки	0,0012 / 0	-	-	-	-
ИТОГО лесные земли, не занятые лесными насаждениями и нелесные земли				0,0012 / 0			-	
ИТОГО по образуемому лесному участку				**0,0012 / 0**				
38:03:010105:553:ЗУ2								
Тутурское участковое лесничество	20	24ч.	Трассы коммуникаций	0,0232 / 0	-	-	-	-
ИТОГО лесные земли, не занятые лесными насаждениями и нелесные земли				0,0232 / 0				
ИТОГО по образуемому лесному участку				**0,0232 / 0**				
38:03:010105:553:ЗУ3								
Тутурское участковое лесничество	20	24ч.	Трассы коммуникаций	0,0786 / 0	-	-	-	-
ИТОГО лесные земли, не занятые лесными насаждениями и нелесные земли				0,0786 / 0				
ИТОГО по образуемому лесному участку				**0,0786 / 0**				
38:03:010105:553:ЗУ4								
Тутурское участковое лесничество	20	24ч.	Трассы коммуникаций	0,0779 / 0	-	-	-	-

ИТОГО лесные земли, не занятые лесными насаждениями и нелесные земли				0,0779 / 0				
ИТОГО по образуемому лесному участку				**0,0779 / 0**				
38:03:010105:555:ЗУ1								
Тутурское участковое лесничество	62	2ч.	5Л2К2Б1ОС	0,0029 / 0	0,0029 / 0	-	-	-
	62	2ч.	ед. д. 10Л	- / 0	-	-	-	-
ИТОГО покрытые лесом, за искл. ед. д.				0,0029 / 0	0,0029 / 0			
ИТОГО ед. д.				- / 0				
ИТОГО по образуемому лесному участку				**0,0029 / 0**				
Защитные леса								
38:03:000000:417:ЗУ2								
Тутурское участковое лесничество	35	30ч.	Квартальная просека	0,003 / 0	-	-	-	-
	34	1ч.	8Л2Б+ОС	0,025 / 0	0,025 / 0	-	-	-
ИТОГО покрытые лесом				0,025 / 0	0,025 / 0	-	-	-
ИТОГО лесные земли, не занятые лесными насаждениями и нелесные земли				0,003 / 0				
ИТОГО по образуемому лесному участку				**0,0280 / 0**				
38:03:000000:417:ЗУ3								
Тутурское участковое лесничество	34	7ч.	10ЕРН	0,0034 / 0	-	-	-	0,0034 / 0
	34	6ч.	6Б1ОС3Л	0,0013 / 0	0,0013 / 0	-	-	-
ИТОГО покрытые лесом				0,0047 / 0	0,0013 / 0		-	0,0034 / 0
ИТОГО по образуемому лесному участку				**0,0047 / 0**				
38:03:000000:417:ЗУ4								
Тутурское участковое лесничество	34	7ч.	10ЕРН	0,0042 / 0	-		-	0,0042 / 0
	34	6ч.	6Б1ОС3Л	0,0075 / 0	0,0075 / 0	-	-	-
ИТОГО покрытые лесом				0,0117 / 0	0,0075 / 0		-	0,0042 / 0
ИТОГО по образуемому лесному участку				**0,0117 / 0**				
38:03:000000:417:ЗУ5								
Тутурское участковое лесничество	34	6ч.	6Б1ОС3Л	0,0263 / 0	0,0263 / 0	-	-	-
ИТОГО покрытые лесом				0,0263 / 0	0,0263 / 0	-	-	-
ИТОГО по образуемому лесному участку				**0,0263 / 0**				
38:03:000000:417:ЗУ9								
Тутурское участковое лесничество	25	14ч.	7К2Л1Е+П	0,0280 / 6	-	-	-	0,0280 / 6
ИТОГО покрытые лесом				0,0280 / 6	-	-	-	0,0280 / 6

ИТОГО по образуемому лесному участку				**0,0280 / 6**				
38:03:000000:417:ЗУ10								
Тутурское участковое лесничество	21	20ч.	8Б2ОС+Е	0,0280 / 5	-	-	-	0,0280 / 5
ИТОГО покрытые лесом				0,0280 / 5	-	-	-	0,0280 / 5
ИТОГО по образуемому лесному участку				**0,0280 / 5**				
38:03:000000:417:ЗУ12								
Тутурское участковое лесничество	7	18ч.	5К4Е1П	0,0237 / 12	-	0,0237 / 12	-	-
	7	23ч.	3К5Е2П	0,0013 / 1	-	-	0,0013 / 1	-
	7	29ч.	профиль геологический	0,001 / 0	-	-	-	-
	7	20ч.	3К5Е2П	0,003 / 1			0,003 / 1	-
	7	24ч.	ручей	0,0001 / 0	-	-	-	-
ИТОГО покрытые лесом				0,0280 / 14		0,0237 / 12	0,0043 / 2	
ИТОГО лесные земли, не занятые лесными насаждениями и нелесные земли				0,0011 / 0				
ИТОГО по образуемому лесному участку				**0,0291 / 14**				
38:03:000000:417:ЗУ13								
Тутурское участковое лесничество	7	19ч.	5Е3П2Б+Л+К	0,0004 / 0		0,0004 / 0	-	-
	7	16ч.	7Е3П+Б+К	0,001 / 0		0,001 / 0	-	-
ИТОГО покрытые лесом				0,0014 / 0		0,0014 / 0	-	-
ИТОГО по образуемому лесному участку				**0,0014 / 0**				
38:03:000000:417:ЗУ14								
Тутурское участковое лесничество	7	16ч.	7Е3П+Б+К	0,0027 / 0		0,0027 / 0	-	-
ИТОГО покрытые лесом				0,0027 / 0		0,0027 / 0	-	-
ИТОГО по образуемому лесному участку				**0,0027 / 0**				
38:03:000000:417:ЗУ15								
Тутурское участковое лесничество	6	8ч.	6К3Е1П	0,0240 / 9	-	-	0,0240 / 9	-
	6	19ч.	профиль геологический	0,004 / 0	-	-	-	-
ИТОГО покрытые лесом				0,0240 / 9	-	-	0,0240 / 9	-
ИТОГО лесные земли, не занятые лесными насаждениями и нелесные земли				0,004 / 0				
ИТОГО по образуемому лесному участку				**0,0280 / 9**				
38:03:000000:417:ЗУ16								

Тутурское участковое лесничество	7	5ч.	6К2П1Е1Б	0,0280 / 8	-	-	0,0280 / 8	-
ИТОГО покрытые лесом				0,0280 / 8	-	-	0,0280 / 8	-
ИТОГО по образуемому лесному участку				**0,0280 / 8**				
38:03:010105:251:ЗУ1								
Тутурское участковое лесничество	34	7ч.	10ЕРН	0,0052 / 0	-		-	0,0052 / 0
	34	6ч.	6Б1ОС3Л	0,0063 / 0	0,0063 / 0	-	-	-
ИТОГО покрытые лесом				0,0115 / 0	0,0063 / 0		-	0,0052 / 0
ИТОГО по образуемому лесному участку				**0,0115 / 0**				
38:03:010105:251:ЗУ2								
Тутурское участковое лесничество	7	16ч.	7Е3П+Б+К	0,0004 / 0		0,0004 / 0	-	-
	7	19ч.	5Е3П2Б+Л+К	0,0002 / 0		0,0002 / 0	-	-
ИТОГО покрытые лесом				0,0006 / 0		0,0006 / 0	-	-
ИТОГО по образуемому лесному участку				**0,0006 / 0**				
38:03:010105:251:ЗУ3								
Тутурское участковое лесничество	7	19ч.	5Е3П2Б+Л+К	0,0015 / 0		0,0015 / 0	-	-
ИТОГО покрытые лесом				0,0015 / 0		0,0015 / 0	-	-
ИТОГО по образуемому лесному участку				**0,0015 / 0**				
38:03:010105:553:ЗУ1								
Тутурское участковое лесничество	34	21ч.	трасса коммуникаций	0,0024 / 0	-	-	-	-
ИТОГО лесные земли, не занятые лесными насаждениями и нелесные земли				0,0024 / 0				
ИТОГО по образуемому лесному участку				**0,0024 / 0**				
38:03:010105:553:ЗУ4								
Тутурское участковое лесничество	7	28ч.	Трассы коммуникаций	0,0215 / 0	-	-	-	-
ИТОГО лесные земли, не занятые лесными насаждениями и нелесные земли				0,0215 / 0				
ИТОГО по образуемому лесному участку				**0,0215 / 0**				

ИТОГО покрытые лесом, за искл. ед. д.	**0,9985 185**	**0,4477 / 35**	**0,0299 / 12**	**0,1096 / 25**	**0,4125 / 113**	
ИТОГО ед. д.	**- / 1**					
ИТОГО лесные земли, не занятые лесными насаждениями и нелесные земли	**0,2548 / 0**					
ИТОГО по всему лесному участку	**1,2533 / 186**					

Таблица 3. Средние таксационные показатели насаждений проектируемого лесного участка

Целевое назначение лесов	Хозяйство, преобладающая порода	Состав насаждений	Возраст	Бонитет	Полнота	Средний запас древесины (куб. м/га)			
						молодняки	средневозрастные	приспевающие	спелые и перестойные
Эксплуатационные леса	Хвойное, К	4,5К2,3Е1,3П0,7Л1,2Б	177	4	0,6	111	-	-	297
	Хвойное, Л	4,0Л4,0Б1,0Е1,0К	48	3	0,5	0	-	207	-
	Итого хвойных:	4,4К2,2Е1,3Б1,2П0,9Л	162	4	0,5	92	-	207	297
	Мягколиственное, Б	9,0Б1,0К	56	4	0,3	0	-	36	-
	Итого мягколиственных:	9,0Б1,0К	56	4	0,3	0	-	36	-
Итого по эксплуатационным лесам:		4,3К2,2Е1,4Б1,2П0,9Л	157	4	0,5	92	-	115	297
Защитные леса	Хвойное, К	5,7К2,7Е1,1П0,3Л0,2Б	229	4	0,7	-	506	337	214
	Хвойное, Л	8,0Л2,0Б	20	5	0,4	0	-	-	-
	Хвойное, Е	6,0Е3,0П1,0Б	55	2	0,7	-	0	-	-
	Итого хвойных:	5,7К2,7Е1,1П0,3Л0,2Б	184	4	0,6	0	401	337	214
	Мягколиственное, Б	8,0Б2,0Ос	48	5	0,6	0	-	-	179
	Итого мягколиственных:	8,0Б2,0Ос	48	5	0,6	0	-	-	179
	Кустарники, ЕРН	10ЕРН	20	5	1,0	-	-	-	0
	Итого кустарников:	10ЕРН	20	5	1,0	-	-	-	0
Итого по защитным лесам:		5,0К2,4Е1,1Б1,0П0,3Л0,2Ос	132	4	0,6	0	401	337	160
Все леса	Хвойное, К	4,8К2,3Е1,2П1,0Б0,7Л	184	4	0,6	111	506	337	291
	Хвойное, Л	4,0Л4,0Б1,0К1,0Е	42	3	0,5	0	-	207	-
	Хвойное, Е	6,0Е3,0П1,0Б	55	2	0,7	-	0	-	-
	Итого хвойных:	4,6К2,3Е1,2П1,1Б0,8Л	165	4	0,6	87	401	299	291
	Мягколиственное, Б	8,2Б1,7Ос0,1К	51	4	0,5	0	-	36	179
	Итого мягколиственных:	8,2Б1,7Ос0,1К	51	4	0,5	0	-	36	179
	Кустарники, ЕРН	10ЕРН	20	5	1,0	-	-	-	0
	Итого кустарников:	10ЕРН	20	5	1,0	-	-	-	0
Итого по всем лесам:		4,5К2,2Е1,2П1,3Б0,7Л0,1Ос	152	4	0,6	78	401	231	274

Таблица 4. Виды и объемы использования лесов на проектируемом лесном участке

Целевое назначение лесов	**Хозяйство (хвойное, твепдолиственное, мягколиственное)**	**Площадь, га**	**Единица измерения**	**Объемы использования лесов (изъятия лесных ресурсов);**
Эксплуатационные	Хвойное	0,7467	куб.м	142
	Мягколиственное	0,0304	куб.м	1
	Ед. д.	-	куб.м	1
	Итого эксплуатационных	0,7771	куб.м	144
Защитные	Хвойное	0,1392	куб.м	37
	Мягколиственное	0,0694	куб.м	5
	Кустарники	0,0128	куб.м	0
	Итого защитные	0,2214	куб.м	42
Всего, га		0,9997	куб.м	186
Вид использования: строительство, реконструкция, эксплуатация линейных объектов. Цель использования: трубопровод подземный, линия электропередачи воздушная, кабельная всех классов напряжения, линия связи, а также сооружения, являющиеся их неотъемлемой технологической частью				

4. Виды использования лесов на проектируемом лесном участке

Лесохозяйственным регламентом Жигаловского лесничества на проектируемом лесном участке: Тутурское участковое лесничество, кварталы №№ 11 (в. 26ч.), 20 (в. 2ч., 6ч., 24ч., 25ч., 28ч.), 31 (в. 2ч.), 33 (в. 6ч., 22ч.), 36 (в. 1ч., 8ч.), 61 (в. 12ч., 27ч.), 62 (в. 2ч.), 6 (в. 8ч., 19ч.), 7 (в. 5ч., 16ч., 18ч., 19ч., 20ч., 23ч., 24ч., 28ч., 29ч.), 21 (в. 20ч.), 25 (в. 14ч.), 34 (в. 1ч., 6ч., 7ч., 21ч.), 35 (в. 30ч.), входящие в состав Жигаловского лесничества, установлены следующие виды разрешенного использования лесов:

- защитные леса: ценные леса (леса, расположенные в орехово-промысловых зонах (леса, являющиеся сырьевой базой для заготовки кедровых орехов), нерестоохранные полосы лесов, леса, расположенные в водоохранных зонах):

- заготовка и сбор недревесных лесных ресурсов;
- заготовка пищевых лесных ресурсов и сбор лекарственных растений;
- осуществление видов деятельности в сфере охотничьего хозяйства;
- ведение сельского хозяйства;
- осуществление рыболовства, за исключением любительского рыболовства;
- осуществление научно-исследовательской деятельности, образовательной деятельности;
- осуществление рекреационной деятельности;
- создание лесных плантаций и их эксплуатация (на площади не покрытой лесной растительностью (за исключением сомкнувшихся лесных культур));
- выращивание лесных плодовых, ягодных, декоративных растений, лекарственных растений (на площади не покрытой лесной растительностью (за исключением сомкнувшихся лесных культур));
- создание лесных питомников и их эксплуатация (на площади не покрытой лесной растительностью (за исключением сомкнувшихся лесных культур));
- осуществление геологического изучения недр, разведка и добыча полезных ископаемых;
- осуществление изыскательской деятельности;
- строительство и эксплуатация водохранилищ и иных искусственных водных объектов, создание и расширение морских и речных портов, строительство, реконструкция и эксплуатация гидротехнических сооружений;
- строительство, реконструкция, эксплуатация линейных объектов;
- осуществление религиозной деятельности.

- эксплуатационные леса:

- заготовка древесины;
- заготовка живицы;
- заготовка и сбор недревесных лесных ресурсов;
- заготовка пищевых лесных ресурсов и сбор лекарственных растений;
- осуществление видов деятельности в сфере охотничьего хозяйства;
- ведение сельского хозяйства;
- осуществление рыболовства, за исключением любительского рыболовства;
- осуществление научно-исследовательской деятельности, образовательной деятельности;
- осуществление рекреационной деятельности;
- создание лесных плантаций и их эксплуатация;
- выращивание лесных плодовых, ягодных, декоративных растений, лекарственных растений;
- создание лесных питомников и их эксплуатация;
- осуществление геологического изучения недр, разведка и добыча полезных ископаемых;
- осуществление изыскательской деятельности;
- строительство и эксплуатация водохранилищ и иных искусственных водных объектов, создание и расширение территорий морских и речных портов, строительство, реконструкция и эксплуатация гидротехнических сооружений;
- строительство, реконструкция, эксплуатация линейных объектов;
- создание и эксплуатация объектов лесоперерабатывающей инфраструктуры;
- осуществление религиозной деятельности.

5. Сведения об обременениях проектируемого лесного участка

Согласно сведениям из лесного реестра и данным ЕГРН на проектируемом лесном участке: Жигаловское лесничество, Тутурское участковое лесничество, кварталы №№ 11 (в. 26ч.), 20 (в. 2ч., 6ч., 24ч., 25ч., 28ч.), 31 (в. 2ч.), 33 (в. 6ч., 22ч.), 36 (в. 1ч., 8ч.), 61 (в. 12ч., 27ч.), 62 (в. 2ч.), 6 (в. 8ч., 19ч.), 7 (в. 5ч., 16ч., 18ч., 19ч., 20ч., 23ч., 24ч., 28ч., 29ч.), 21 (в. 20ч.), 25 (в. 14ч.), 34 (в. 1ч., 6ч., 7ч., 21ч.), 35 (в. 30ч.), обременения отсутствуют.

Таблица 5

№ п/п	Местоположение (лесничество, участковое лесничество, урочище (при наличии), №№ кварталов, выделов	Наименование юридического лица, ФИО индивидуального предпринимателя, гражданина	Вид права пользования лесным участком (аренда, постоянное бессрочное пользование, безвозмездное пользование)	Основания пользования лесным участком	Срок пользования лесным участком	Вид использования лесного участка
1	2	3	4	5	6	7
-	-	-	-	-	-	-

6. Сведения об ограничениях использования лесов

С учетом целевого назначения и правового режима лесов, установленного лесным законодательством Российской Федерации, лесохозяйственным регламентом Жигаловского лесничества, часть проектируемого лесного участка относится к эксплуатационным (0,9803 га) лесам, часть проектируемого лесного участка относится к защитным (0,2730 га) лесам (Ценные леса: Леса, расположенные в орехово-промысловых зонах, нерестоохранные полосы лесов; леса, расположенные в водоохранных зонах), на которых предусмотрены следующие ограничения в использовании лесов:

Эксплуатационные леса:

Запрещается несоблюдение целей устойчивого, максимально эффективного получения высококачественной древесины и других лесных ресурсов, продуктов их переработки с обеспечением сохранения полезных функций лесов при освоении эксплуатационных лесов (ч. 3 ст. 12 Лесного кодекса Российской Федерации).

Не допускается использование лесов, не предусмотренных статьей 25 Лесного кодекса Российской Федерации.

Защитные леса:

К защитным лесам относятся леса, которые являются природными объектами, имеющими особо ценное значение, и в отношении которых устанавливается особый правовой режим использования, охраны, защиты, воспроизводства лесов (статья 111 Лесного кодекса Российской Федерации).

Проведение сплошных рубок в защитных лесах осуществляется в случаях, предусмотренных частью 6 статьи 21 Лесного кодекса Российской Федерации, частью 2 статьи 21.1. Лесного кодекса Российской Федерации, и в случаях, если выборочные рубки не обеспечивают замену лесных насаждений, утрачивающих свои средообразующие, водоохранные, санитарно-гигиенические, оздоровительные и иные полезные функции, на лесные насаждения, обеспечивающие сохранение целевого назначения защитных лесов и выполняемых ими полезных функций, если иное не установлено Лесным кодексом Российской Федерации (часть 2 статьи 111.1 Лесного кодекса Российской Федерации).

Виды использования лесов, допустимые к осуществлению в защитных лесах, расположенных на землях лесного фонда, определяются лесохозяйственными регламентами лесничеств (пункт 4 статьи 111 Лесного кодекса Российской Федерации).

В защитных лесах запрещается осуществление деятельности, несовместимой с их целевым назначением и полезными функциями (часть 6 статьи 111 Лесного кодекса Российской Федерации).

Создание и эксплуатация лесоперерабатывающей инфраструктуры запрещается в защитных лесах (статья 14 Лесного кодекса Российской Федерации).

Запрещается изменение целевого назначения лесных участков, на которых расположены защитные леса, за исключением случаев, предусмотренных федеральными законами (часть 7 статьи 111 Лесного кодекса Российской Федерации).

Защитные леса - ценные леса

Проведение сплошных рубок в защитных лесах осуществляется в случаях, предусмотренных частью 6 статьи 21 Лесного кодекса Российской Федерации, частью 2 статьи 21.1. Лесного кодекса Российской Федерации, и в случаях, если выборочные рубки не обеспечивают замену лесных насаждений, утрачивающих свои средообразующие, водоохранные, санитарно-гигиенические, оздоровительные и иные полезные функции, на лесные насаждения, обеспечивающие сохранение целевого назначения защитных лесов и выполняемых ими полезных функций, если иное не установлено Лесным кодексом Российской Федерации (часть 2 статьи 111.1 Лесного кодекса Российской Федерации).

Запрещается создание и эксплуатация лесоперерабатывающей инфраструктуры (статья 14 Лесного кодекса Российской Федерации).

Запрещается строительство и эксплуатация объектов капитального строительства, за исключением велосипедных, велопешеходных, пешеходных и беговых дорожек, лыжных и роллерных трасс, если такие объекты

являются объектами капитального строительства, линейных объектов и гидротехнических сооружений (часть 2 статьи 115 Лесного кодекса Российской Федерации).

Защитные леса - ценные леса (леса, расположенные в орехово-промысловых зонах (леса, являющиеся сырьевой базой для заготовки кедровых орехов), нерестоохранные полосы лесов; Леса, расположенные в водоохранных зонах)

Запрещается заготовка древесины (пункт 4 статьи 115 Лесного кодекса Российской Федерации).

Запрещается создание и эксплуатация лесоперерабатывающей инфраструктуры (статья 14 Лесного кодекса Российской Федерации).

Запрещаются строительство и эксплуатация объектов капитального строительства, за исключением велосипедных, велопешеходных, пешеходных и беговых дорожек, лыжных и роллерных трасс, если такие объекты являются объектами капитального строительства, линейных объектов и гидротехнических сооружений (часть 2 статьи 115 Лесного кодекса Российской Федерации).

Ограничения на особо защитных участках лесов:

Проведение сплошных рубок в защитных лесах осуществляется в случаях, предусмотренных частью 6 статьи 21 Лесного кодекса Российской Федерации, и в случаях, если выборочные рубки не обеспечивают замену лесных насаждений, утрачивающих свои средообразующие, водоохранные, санитарно-гигиенические, оздоровительные и иные полезные функции, на лесные насаждения, обеспечивающие сохранение целевого назначения защитных лесов и выполняемых ими полезных функций;

Запрещается ведение сельского хозяйства, за исключением сенокошения и пчеловодства и товарной аквакультуры (товарного рыбоводства);

Запрещается строительство и эксплуатация объектов капитального строительства, за исключением линейных объектов и гидротехнических сооружений.

Проведение выборочных рубок допускается только в целях вырубки погибших и поврежденных лесных насаждений (часть 5 статьи 119 Лесного кодекса Российской Федерации).

На заповедных лесных участках запрещается проведение рубок лесных насаждений, использование токсичных химических препаратов, ведение сельского хозяйства, разведка и добыча полезных ископаемых, строительство и эксплуатация объектов капитального строительства (часть 4 статьи 119 Лесного кодекса Российской Федерации).

На особо защитных участках лесов запрещается осуществление деятельности, несовместимой с их целевым назначением и полезными функциями (часть 6 статьи 119 Лесного кодекса Российской Федерации).

Ограничения по виду использования лесов:

Для всех видов использования лесов

Согласно пункту 20 Правил санитарной безопасности в лесах, утвержденных постановлением Правительства Российской Федерации от 29.12.2020 № 2047 (далее - Правила санитарной безопасности), при использовании лесов не допускается:

- загрязнение лесов отходами производства и потребления и выбросами, радиоактивными и другими вредными веществами, иное неблагоприятное воздействие на леса, установленное законодательством об охране окружающей среды;
- ухудшение санитарного и лесопатологического состояния лесных насаждений;
- невыполнение или несвоевременное выполнение работ по очистке лесосек, а также работ по приведению лесных участков, предоставленных физическим или юридическим лицам в пользование в установленном лесным законодательством порядке, в состояние, пригодное для использования этих участков по целевому назначению, или работ по их рекультивации;
- уничтожение либо повреждение мелиоративных систем и дорог, расположенных в лесах;
- уничтожение либо повреждение лесохозяйственных знаков, феромонных ловушек и иных средств защиты леса.

Согласно статьи 60.15 Лесного кодекса Российской Федерации, а также Особенностей охраны в лесах редких и находящихся под угрозой исчезновения деревьев, кустарников, лиан, иных лесных растений, занесенных в Красную книгу Российской Федерации или красные книги субъектов Российской Федерации, утвержденных приказом Минприроды России от 27.03.2025 № 142, в целях сохранения редких и находящихся под угрозой исчезновения видов деревьев, кустарников, лиан, иных лесных растений, занесенных в Красную книгу Российской Федерации или красные книги субъектов Российской Федерации, может запрещаться осуществление деятельности, негативное воздействие которой приведет или может привести к сокращению численности таких растений и (или) ухудшению среды их произрастания, либо могут устанавливаться ограничения осуществления этой деятельности.

Строительство, реконструкция, эксплуатация линейных объектов:

Согласно Правилам использования лесов для строительства, реконструкции, эксплуатации линейных объектов и Перечня случаев использования лесов для строительства, реконструкции, эксплуатации линейных объектов без предоставления лесного участка, с установлением или без установления сервитута, публичного сервитута, утвержденных приказом Минприроды Российской Федерации от 10.07.2020 № 434:

- в целях размещения объектов, связанных со строительством или реконструкцией линейных объектов, в лесах, расположенных на землях, не относящихся к землям лесного фонда, используются в первую очередь земли, на которых не расположены лесные насаждения;
- осуществление строительства, реконструкции и эксплуатации линейных объектов должно исключать развитие водной и ветровой эрозии земель на лесных участках, на которых размещаются линейные объекты и их

охранные зоны.

При использовании лесов в целях строительства, реконструкции, эксплуатации линейных объектов не допускается: повреждение лесных насаждений, растительного покрова и почв за пределами земель, на которых осуществляется использование лесов, и охранной зоны линейных объектов; захламление территорий, прилегающих к землям, на которых осуществляется использование лесов, строительным и бытовым мусором, отходами древесины; загрязнение земель, на которых осуществляется использование лесов, и территорий, прилегающих к землям, на которых осуществляется использование лесов, химическими и радиоактивными веществами; проезд транспортных средств, механизмов по произвольным, неустановленным маршрутам.

Не допускается ухудшение санитарного состояния лесов, расположенных на предоставленных гражданам и юридическим лицам лесных участках и лесных участках, прилегающих к ним, при использовании лесов для строительства, реконструкции, эксплуатации линейных объектов (пункт 29 Правил санитарной безопасности в лесах).

7. Сведения о наличии зданий, сооружений, объектов, связанных с созданием лесной инфраструктуры и объектов, не связанных с созданием лесной инфраструктуры на проектируемом лесном участке

Таблица 6

№ п/п	Участковое лесничество/урочище (при наличии)	Лесной квартал	Лесотаксационный выдел	Площадь объекта, га	Наименование объекта
1	Тутурское участковое лесничество	6	19ч.	0,004	сооружения и оборудование, используемые при прокладке геолого-геофизических и сейсмических профилей
2		7	29ч.	0,001	
3		20	25ч.	0,0315	
4		33	22ч.	0,0042	
5		62	27ч.	0,0014	
6		7	26ч.	0,0012	буровые площадки
7		7	28ч.	0,0215	Трассы коммуникаций
8		20	20ч.	0,1797	
9		34	21ч.	0,0024	
Итого объекты, не связанные с создание лесной инфраструктуры				**0,2457**	
1	Тутурское участковое лесничество	20	28ч.	0,0048	квартальная просека
2		35	30ч.	0,003	
Итого объекты лесной инфраструктуры				**0,0078**	

8. Сведения о наличии на проектируемом лесном участке особо защитных участков лесов, особо охраняемых природных территорий, зон с особыми условиями использования территорий

Согласно сведениям государственного лесного реестра, единого государственного реестра недвижимости, лесохозяйственного регламента Жигаловского лесничества на проектируемом лесном участке отсутствуют особо охраняемые природные территории (ООПТ). Имеются зоны с особыми условиями использования территории (ЗОУИТ) и особо защитные участки лесов (ОЗУ: берегозащитные участки леса, кедровые леса, кустарники).

Проектируемый лесной участок полностью (1,2533 га) входит в территорию ЗОУИТ 38:03-15.1 (Лесничество).

Таблица 7

№ п/п	Наименование участкового лесничества/урочища (при наличии)	Номер квартала	Номер выдела	Виды ОЗУ, наименование ООПТ, виды зон с особыми условиями использования территорий	Общая площадь, га
1	Тутурское участковое лесничество	6	8ч.	ЗОУИТ 38:03-15.1 (Лесничество)	0,024
		6	19ч.		0,004
		7	5ч.		0,028
		7	16ч.		0,0041
		7	18ч.		0,0237
		7	19ч.		0,0021
		7	20ч.		0,003
		7	23ч.		0,0013
		7	24ч.		0,0001
		7	28ч.		0,0215
		7	29ч.		0,001
		20	2ч.		0,3145
		20	6ч.		0,3241

№ п/п	Наименование участкового лесничества/урочища (при наличии)	Номер квартала	Номер выдела	Виды ОЗУ, наименование ООПТ, виды зон с особыми условиями использования территорий	Общая площадь, га
		20	24ч.		0,1797
		20	25ч.		0,0315
		20	28ч.		0,0048
		21	6ч.		0,0196
		21	20ч.		0,028
		21	14ч.		0,028
		31	2ч.		0,0292
		33	6ч.		0,0238
		33	22ч.		0,0042
		34	1ч.		0,025
		34	6ч.		0,0414
		34	7ч.		0,0128
		34	21ч.		0,0024
		35	30ч.		0,003
		36	1ч.		0,0277
		36	8ч.		0,0003
		61	12ч.		0,0024
		62	2ч.		0,0367
		62	27ч.		0,0014
2	Тутурское участковое лесничество	7	23ч.	ОЗУ:Берегозащитные участки леса	0,0013

9. Проектирование вида использовния лесов лесного участка

Согласно лесохозяйственному регламенту Жигаловского лесничества, кварталы №№ 11 (в. 26ч.), 20 (в. 2ч., 6ч., 24ч., 25ч., 28ч.), 31 (в. 2ч.), 33 (в. 6ч., 22ч.), 36 (в. 1ч., 8ч.), 61 (в. 12ч., 27ч.), 62 (в. 2ч.), 6 (в. 8ч., 19ч.), 7 (в. 5ч., 16ч., 18ч., 19ч., 20ч., 23ч., 24ч., 28ч., 29ч.), 21 (в. 20ч.), 25 (в. 14ч.), 34 (в. 1ч., 6ч., 7ч., 21ч.), 35 (в. 30ч.) Тутурского участкового лесничества, входящие в состав Жигаловского лесничества, в границах которого расположен проектируемый лесной участок, относятся к зоне планируемого освоения лесов для строительства, реконструкции, эксплуатации линейных объектов.

Схема расположения проектируемого лесного участка (части лесного участка)

Субъект Российской Федерации: Иркутская область
Муниципальное образование: Жигаловский муниципальный округ
Категория земель: земли лесного фонда
Лесничество: Жигаловское лесничество
Участковое лесничество: Тутурское участковое лесничество, эксплуатационные леса, кварталы №№ 20 (в. 2ч., 6ч., 24ч., 25ч., 28ч.), 31 (в. 2ч.), 33 (в. 6ч., 22ч.), 36 (в. 1ч., 8ч.), 61 (в. 12ч., 27ч.), 62 (в. 2ч.), защитные леса, кварталы №№ 6 (в. 8ч., 19ч.), 7 (в. 5ч., 16ч., 18ч., 19ч., 20ч., 23ч., 24ч., 28ч., 29ч.), 21 (в. 6ч., 20ч.), 25 (в. 14ч.), 34 (в. 1ч., 6ч., 7ч., 21ч.), 35 (в. 30ч.).
Вид использования лесов: строительство, реконструкция, эксплуатация линейных объектов
Цель предоставления лесного участка: трубопровод подземный, линия электропередачи воздушная, кабельная всех классов напряжения, линия связи, а также сооружения, являющиеся их неотъемлемой технологической частью
Особые отметки: площадь - 1,2533 га

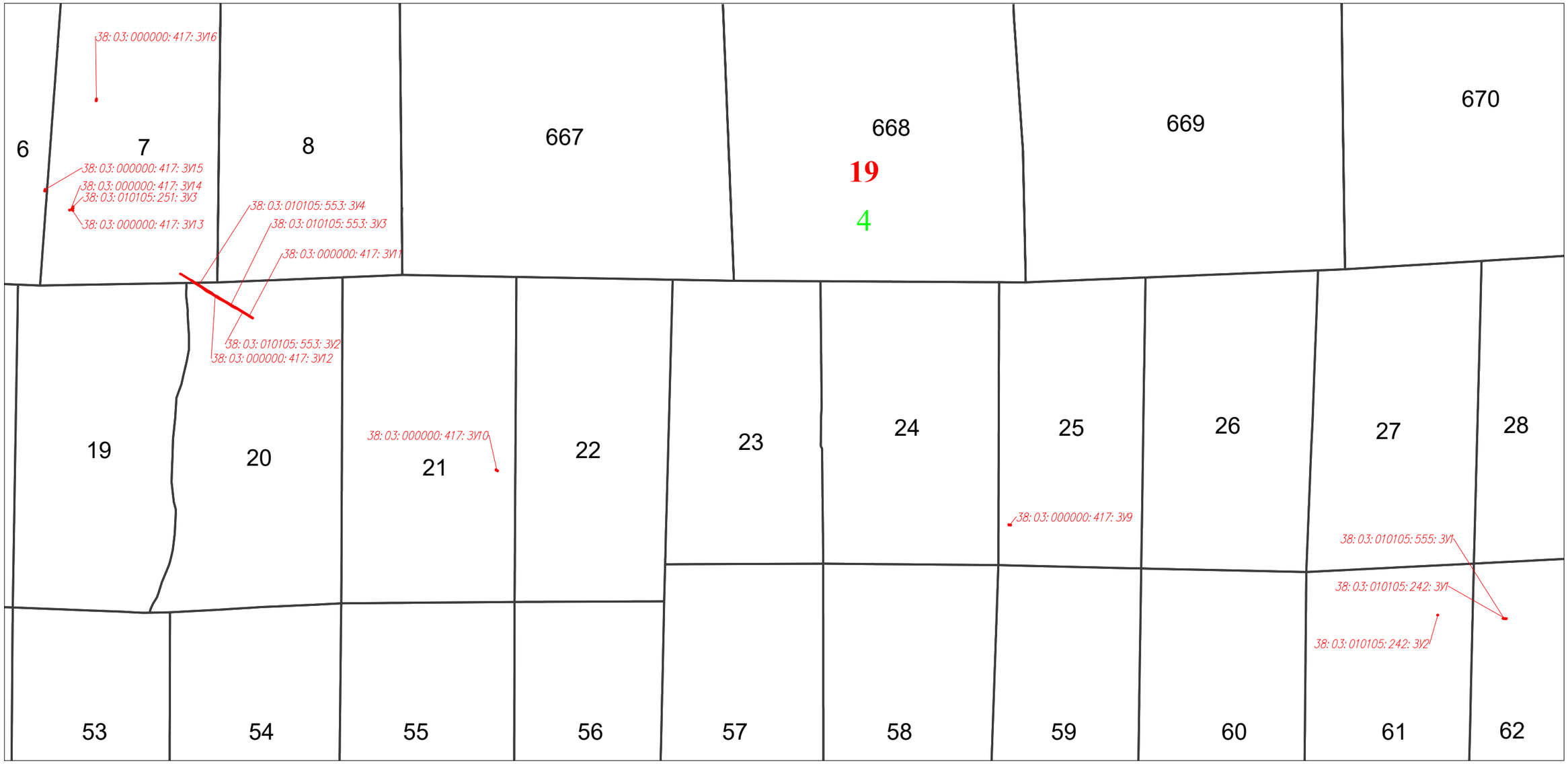

Масштаб 1:50000

Условные обозначения:

38: 00: 000000: 00: ЗУ1 - граница и номер проектируемого лесного участка

19 - Жигаловское лесничество

4 - Тутурское участковое лесничество

23 - граница и номер лесного квартала

Формат А3

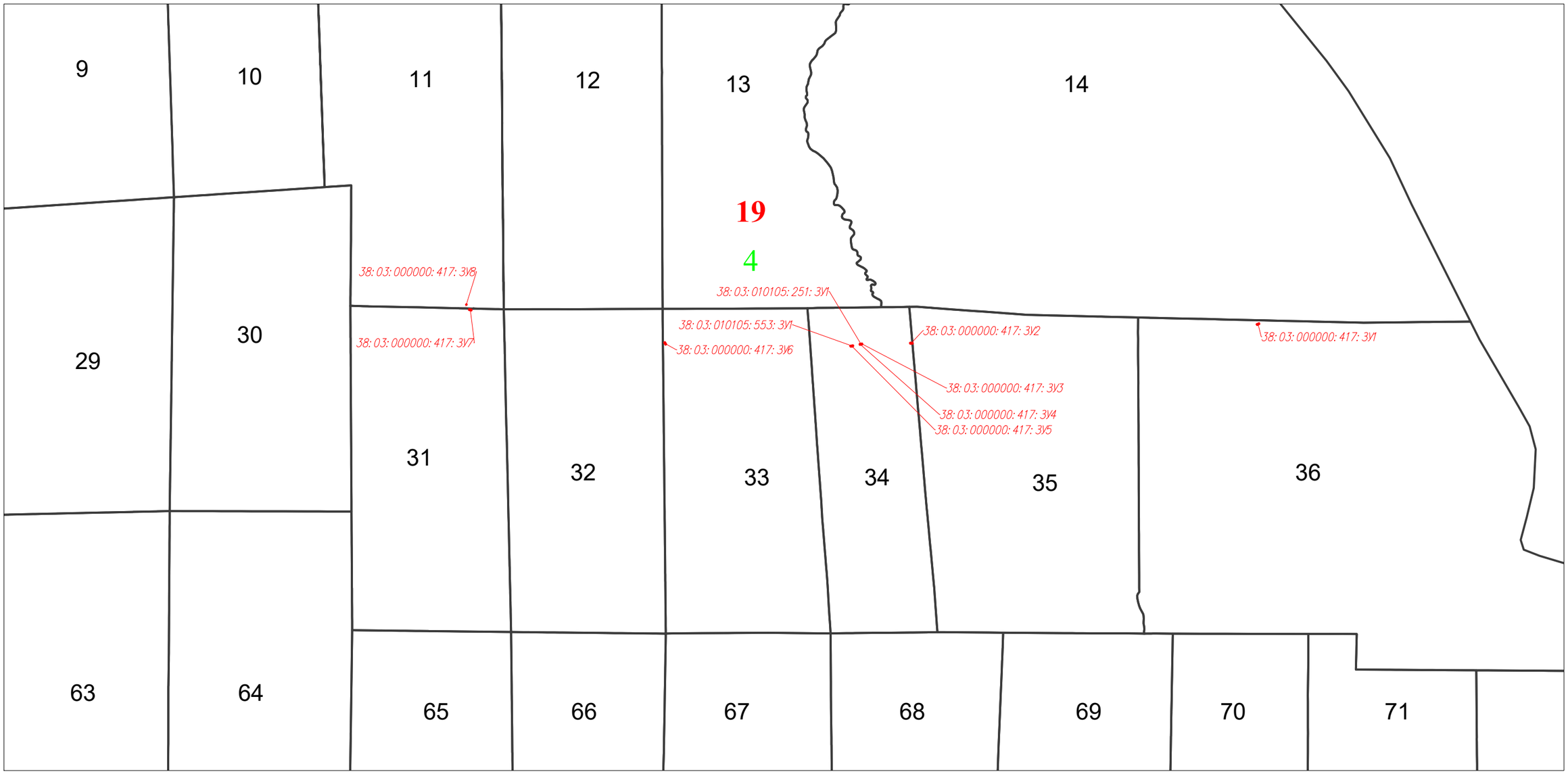

Масштаб 1:50000

Условные обозначения:

38: 00: 000000: 00: ЗУ1 - граница и номер проектируемого лесного участка

19 - Жигаловское лесничество

4 - Тутурское участковое лесничество

23 - граница и номер лесного квартала

Схема расположения проектируемого лесного участка, подготовленная с учетом сведений ЕГРН, образованного путем раздела земельного участка с кадастровым номером 38:03:010105:242

Субъект Российской Федерации: Иркутская область
Муниципальное образование: Жигаловский муниципальный округ
Категория земель: земли лесного фонда
Лесничество: Жигаловское лесничество
Участковое лесничество: Тутурское участковое лесничество, эксплуатационные леса, квартал №62 (в. 2ч.)
Вид использования лесов: строительство, реконструкция, эксплуатация линейных объектов
Особые отметки: площадь - 0,0338 га

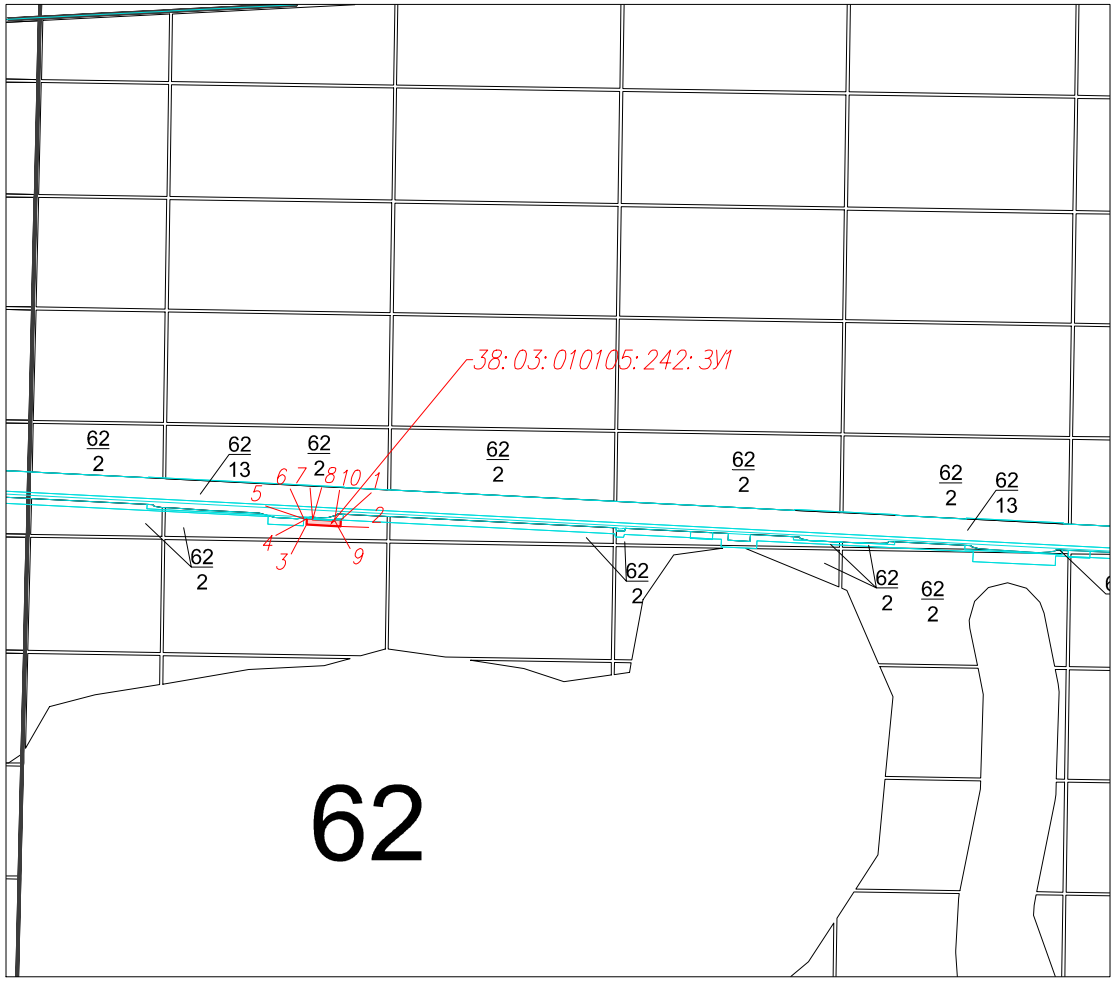

Масштаб 1:10000

Условные обозначения:

- вновь образованная часть границы, сведения о которой достаточны для определения её местоположения

- существующая часть границы, имеющиеся в ГКН сведения о которой достаточны для определения её местоположения

38:00:000000:00:ЗУ1 - обозначение кадастрового номера образуемого земельного участка

22 - обозначение лесного квартала

31 - обозначение лесного выдела

1 - номер поворотной точки образуемого земельного участка

Формат А4

Схема расположения проектируемого лесного участка, подготовленная с учетом сведений ЕГРН, образованного путем раздела земельного участка с кадастровым номером 38:03:010105:242

Субъект Российской Федерации: Иркутская область
Муниципальное образование: Жигаловский муниципальный округ
Категория земель: земли лесного фонда
Лесничество: Жигаловское лесничество
Участковое лесничество: Тутурское участковое лесничество, эксплуатационные леса, квартал №61 (в. 12ч., 27ч.)
Вид использования лесов: строительство, реконструкция, эксплуатация линейных объектов
Особые отметки: площадь - 0,0038 га

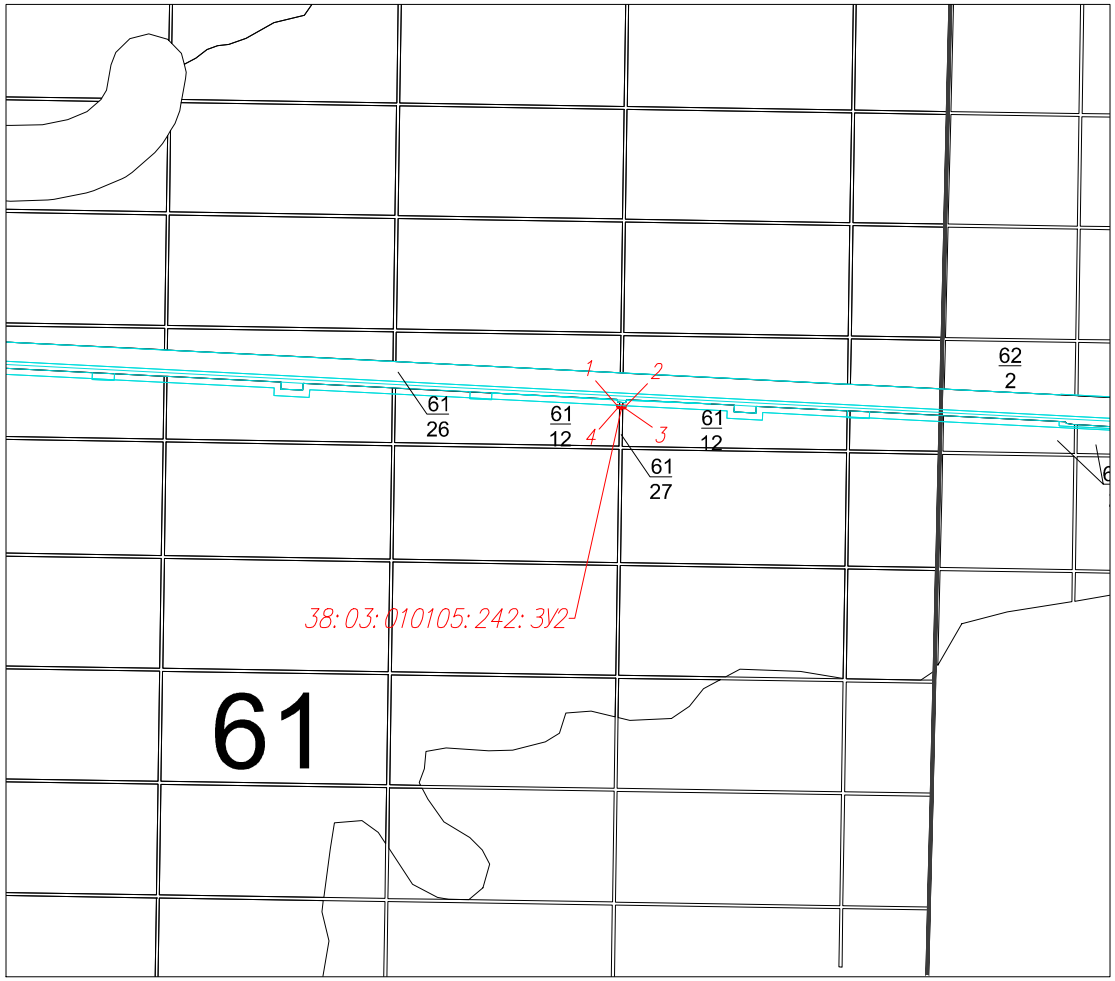

Масштаб 1:10000

Условные обозначения:

- вновь образованная часть границы, сведения о которой достаточны для определения её местоположения

- существующая часть границы, имеющиеся в ГКН сведения о которой достаточны для определения её местоположения

38:00:000000:00:ЗУ1 - обозначение кадастрового номера образуемого земельного участка

22 - обозначение лесного квартала

31 - обозначение лесного выдела

1 - номер поворотной точки образуемого земельного участка

Формат А4

Схема расположения проектируемого лесного участка, подготовленная с учетом сведений ЕГРН, образованного путем раздела земельного участка с кадастровым номером 38:03:010105:251

Субъект Российской Федерации: Иркутская область
Муниципальное образование: Жигаловский муниципальный округ
Категория земель: земли лесного фонда
Лесничество: Жигаловское лесничество
Участковое лесничество: Тутурское участковое лесничество, защитные леса, квартал №34 (в. 6ч., 7ч.)
Вид использования лесов: строительство, реконструкция, эксплуатация линейных объектов
Особые отметки: площадь - 0,0115 га

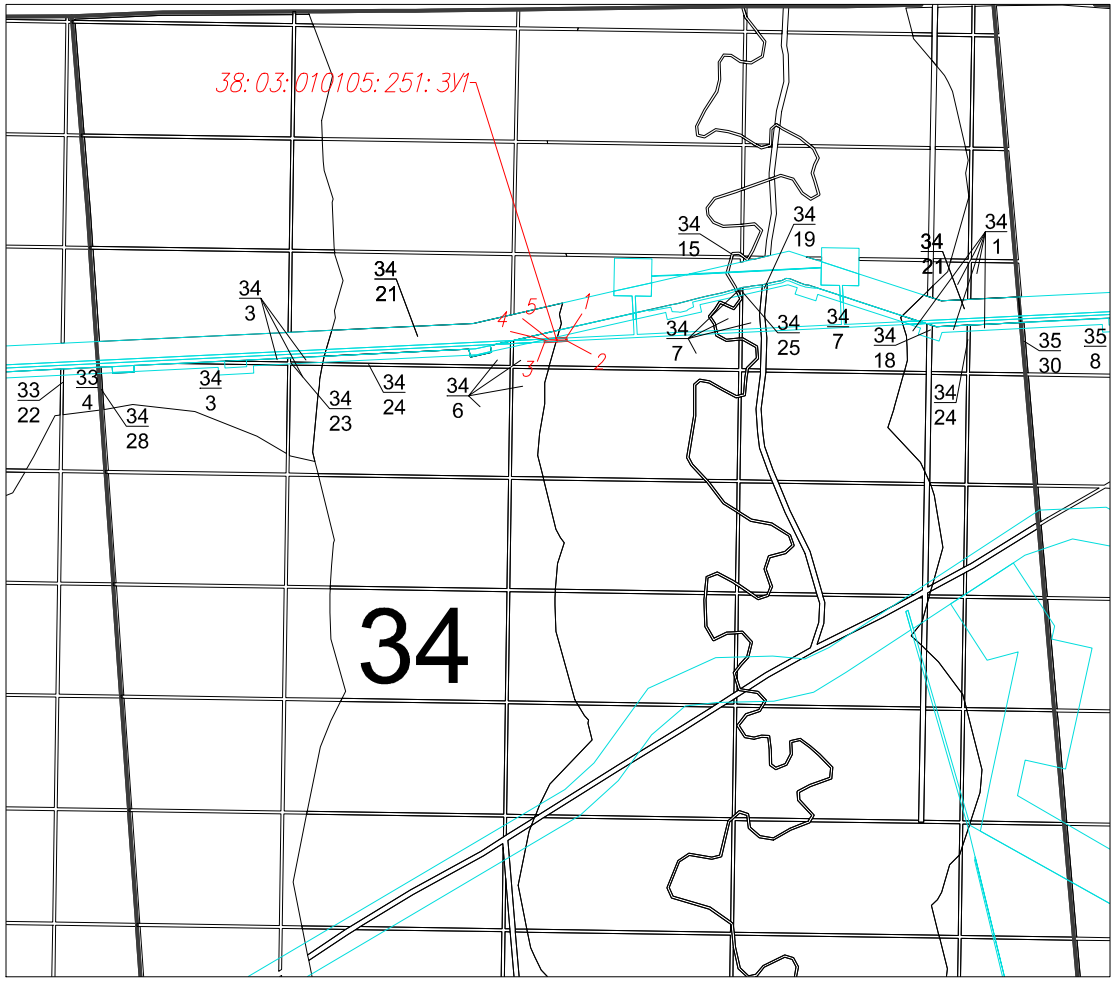

Масштаб 1:10000

Условные обозначения:

- вновь образованная часть границы, сведения о которой достаточны для определения её местоположения

- существующая часть границы, имеющиеся в ГКН сведения о которой достаточны для определения её местоположения

38:00:000000:00:ЗУ1 - обозначение кадастрового номера образуемого земельного участка

22 - обозначение лесного квартала

31 - обозначение лесного выдела

1 - номер поворотной точки образуемого земельного участка

Формат А4

Схема расположения проектируемого лесного участка, подготовленная с учетом сведений ЕГРН, образованного путем раздела земельного участка с кадастровым номером 38:03:010105:251

Субъект Российской Федерации: Иркутская область
Муниципальное образование: Жигаловский муниципальный округ
Категория земель: земли лесного фонда
Лесничество: Жигаловское лесничество
Участковое лесничество: Тутурское участковое лесничество, защитные леса, кварталы №7 (в. 16ч., 19ч.)
Вид использования лесов: строительство, реконструкция, эксплуатация линейных объектов
Особые отметки: площадь - 0,0006 га

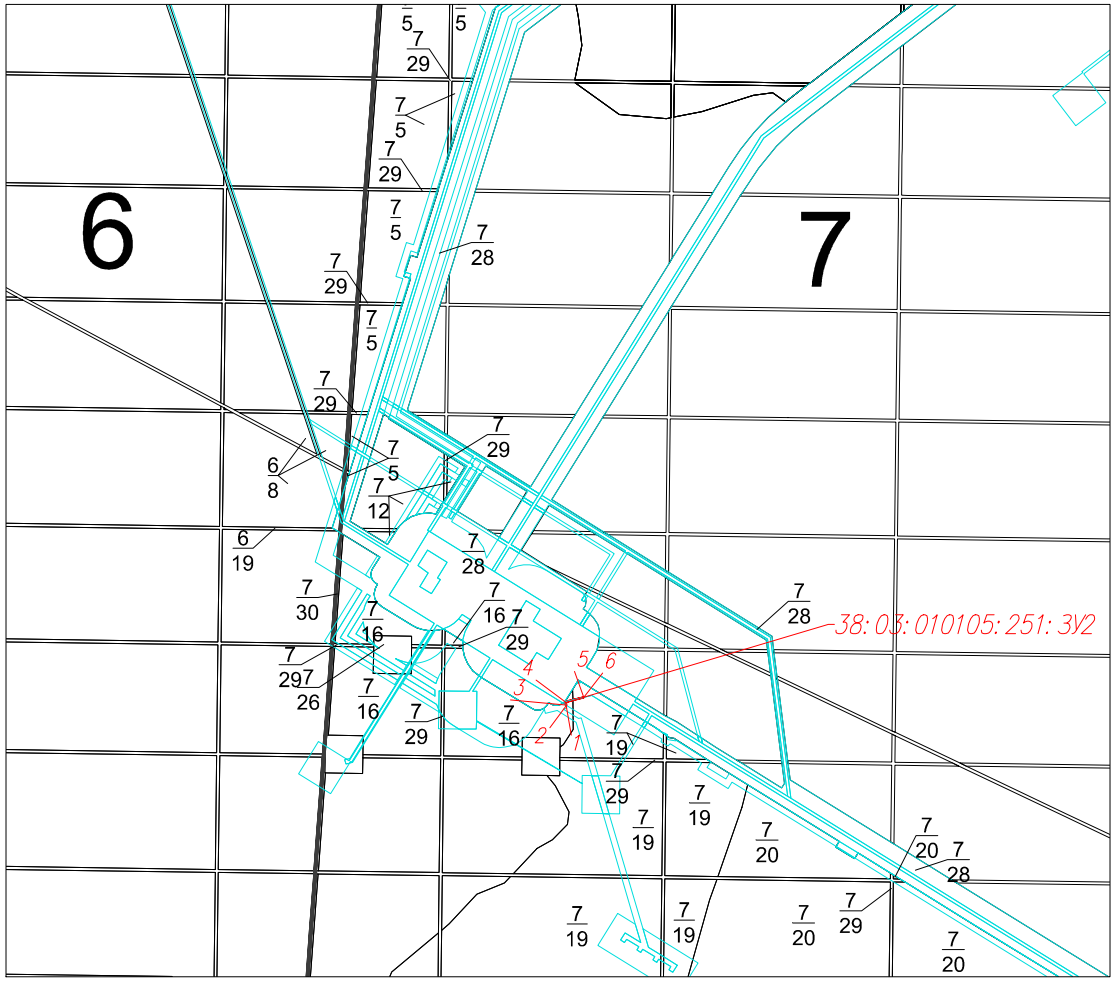

Масштаб 1:10000

Условные обозначения:

- вновь образованная часть границы, сведения о которой достаточны для определения её местоположения

- существующая часть границы, имеющиеся в ГКН сведения о которой достаточны для определения её местоположения

38:00:000000:00:ЗУ1 - обозначение кадастрового номера образуемого земельного участка

22 - обозначение лесного квартала

31 - обозначение лесного выдела

1 - номер поворотной точки образуемого земельного участка

Формат А4

Схема расположения проектируемого лесного участка, подготовленная с учетом сведений ЕГРН, образованного путем раздела земельного участка с кадастровым номером 38:03:010105:251

Субъект Российской Федерации: Иркутская область
Муниципальное образование: Жигаловский муниципальный округ
Категория земель: земли лесного фонда
Лесничество: Жигаловское лесничество
Участковое лесничество: Тутурское участковое лесничество, защитные леса, квартал №7 (в. 19ч.)
Вид использования лесов: строительство, реконструкция, эксплуатация линейных объектов
Особые отметки: площадь - 0,0015 га

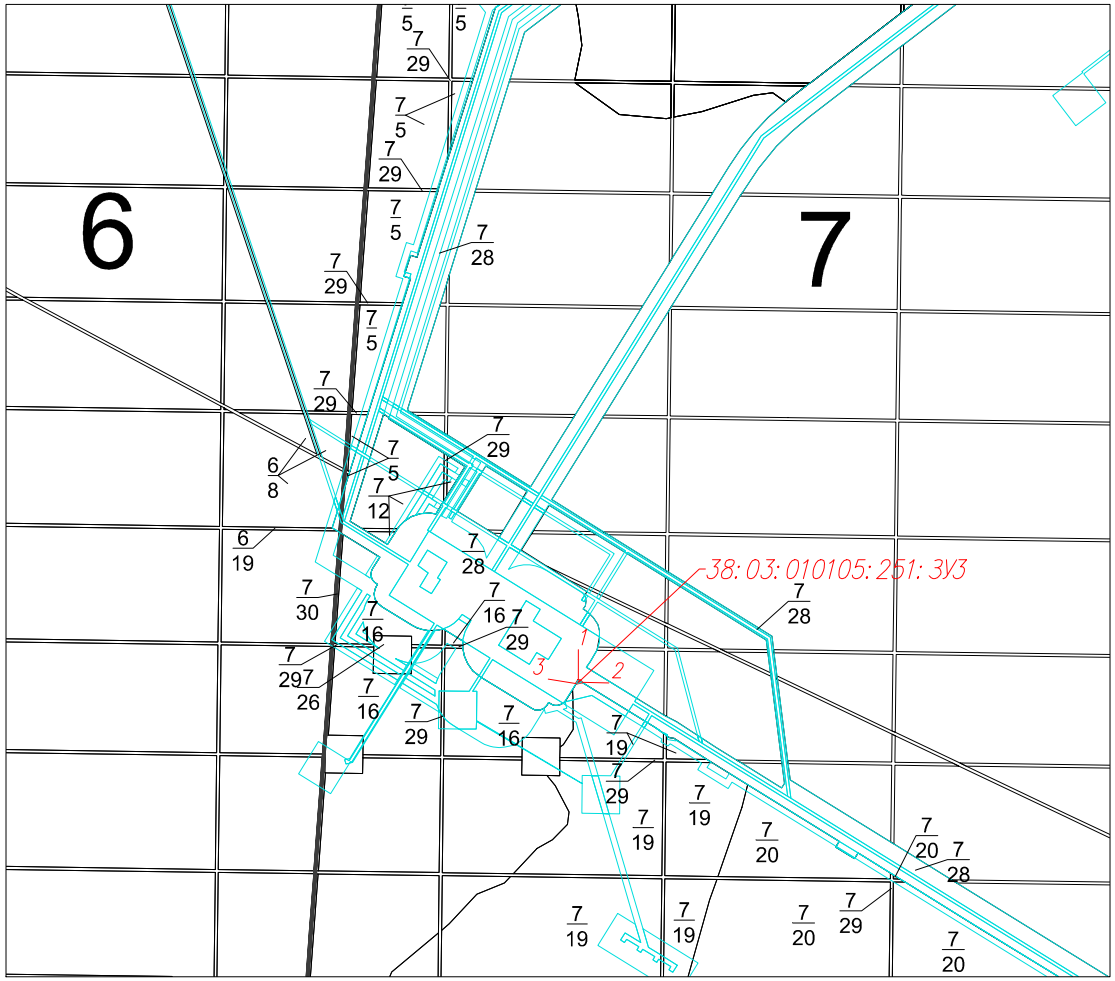

Масштаб 1:10000

Условные обозначения:

- вновь образованная часть границы, сведения о которой достаточны для определения её местоположения

- существующая часть границы, имеющиеся в ГКН сведения о которой достаточны для определения её местоположения

38:00:000000:00:ЗУ1 - обозначение кадастрового номера образуемого земельного участка

22 - обозначение лесного квартала

31 - обозначение лесного выдела

1 - номер поворотной точки образуемого земельного участка

Формат А4

Схема расположения проектируемого лесного участка, подготовленная с учетом сведений ЕГРН, образованного путем раздела земельного участка с кадастровым номером 38:03:000000:417

Субъект Российской Федерации: Иркутская область
Муниципальное образование: Жигаловский муниципальный округ
Категория земель: земли лесного фонда
Лесничество: Жигаловское лесничество
Участковое лесничество: Тутурское участковое лесничество, эксплуатационные леса, кварталы №36 (в. 1ч., 8ч.)
Вид использования лесов: строительство, реконструкция, эксплуатация линейных объектов
Особые отметки: площадь - 0,028 га

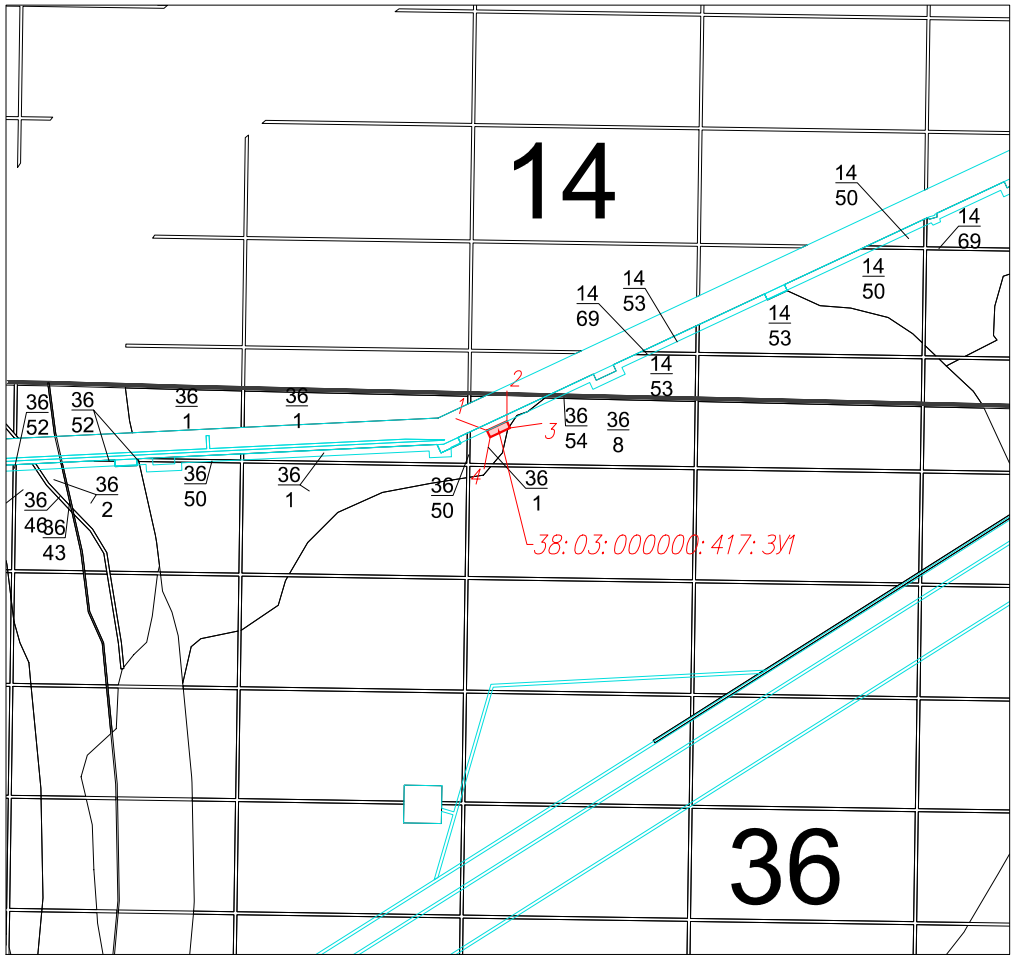

Масштаб 1:10000

Условные обозначения:

- вновь образованная часть границы, сведения о которой достаточны для определения её местоположения

- существующая часть границы, имеющиеся в ГКН сведения о которой достаточны для определения её местоположения

38:00:000000:00:ЗУ1 - обозначение кадастрового номера образуемого земельного участка

22 - обозначение лесного квартала

31 - обозначение лесного выдела

1 - номер поворотной точки образуемого земельного участка

Формат А4

Схема расположения проектируемого лесного участка, подготовленная с учетом сведений ЕГРН, образованного путем раздела земельного участка с кадастровым номером 38:03:000000:417

Субъект Российской Федерации: Иркутская область
Муниципальное образование: Жигаловский муниципальный округ
Категория земель: земли лесного фонда
Лесничество: Жигаловское лесничество
Участковое лесничество: Тутурское участковое лесничество, защитные леса, квартал №21 (в. 20ч.)
Вид использования лесов: строительство, реконструкция, эксплуатация линейных объектов
Особые отметки: площадь - 0,0280 га

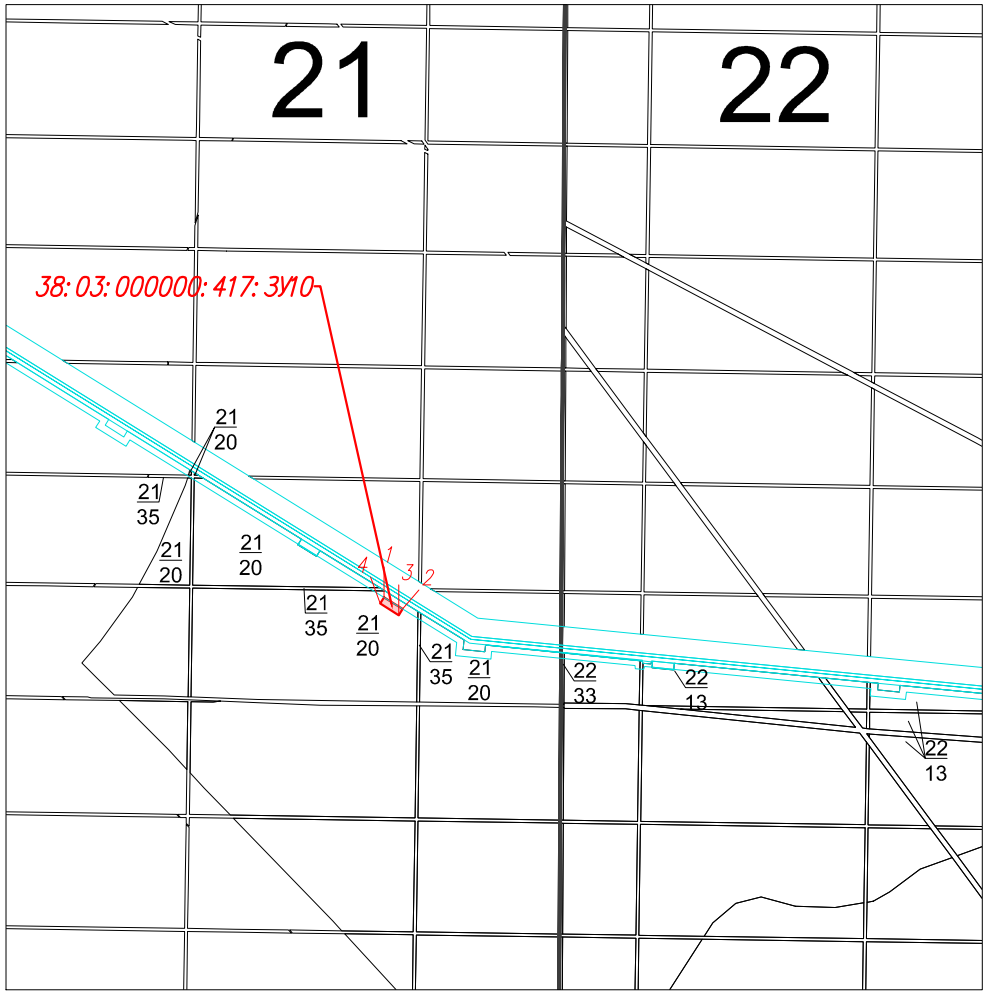

Масштаб 1:10000

Условные обозначения:

- вновь образованная часть границы, сведения о которой достаточны для определения её местоположения

- существующая часть границы, имеющиеся в ГКН сведения о которой достаточны для определения её местоположения

38:00:000000:00:ЗУ1 - обозначение кадастрового номера образуемого земельного участка

22 - обозначение лесного квартала

31 - обозначение лесного выдела

1 - номер поворотной точки образуемого земельного участка

Формат А4

Схема расположения проектируемого лесного участка, подготовленная с учетом сведений ЕГРН, образованного путем раздела земельного участка с кадастровым номером 38:03:000000:417

Субъект Российской Федерации: Иркутская область
Муниципальное образование: Жигаловский муниципальный округ
Категория земель: земли лесного фонда
Лесничество: Жигаловское лесничество
Участковое лесничество: Тутурское участковое лесничество, эксплуатационные леса, квартал №20 (в. 2ч., 25ч.), защитные леса, квартал №21 (в. 6ч.)
Вид использования лесов: строительство, реконструкция, эксплуатация линейных объектов
Особые отметки: площадь - 0,1062 га

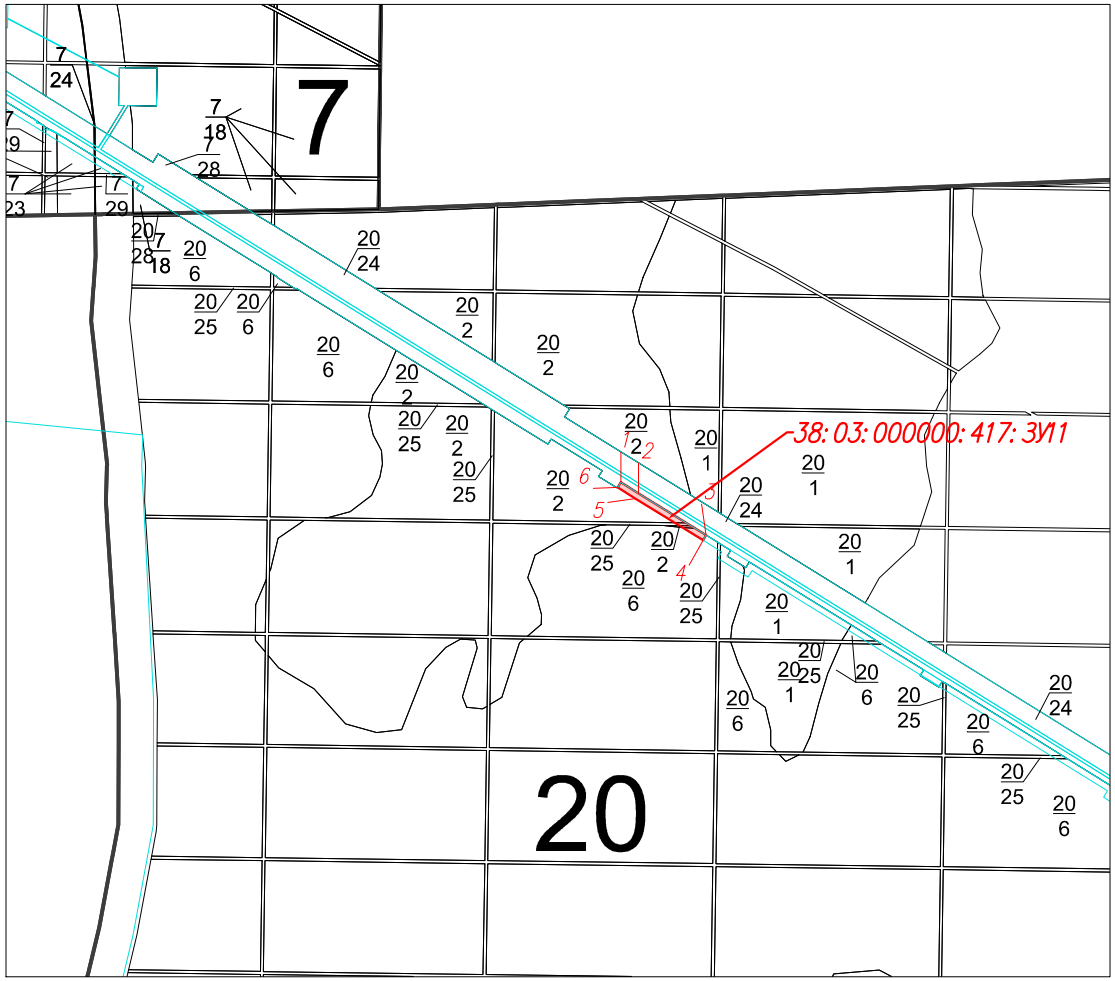

Масштаб 1:10000

Условные обозначения:

- вновь образованная часть границы, сведения о которой достаточны для определения её местоположения

- существующая часть границы, имеющиеся в ГКН сведения о которой достаточны для определения её местоположения

38:00:000000:00:ЗУ1 - обозначение кадастрового номера образуемого земельного участка

22 - обозначение лесного квартала

31 - обозначение лесного выдела

1 - номер поворотной точки образуемого земельного участка

Формат А4

Схема расположения проектируемого лесного участка, подготовленная с учетом сведений ЕГРН, образованного путем раздела земельного участка с кадастровым номером 38:03:000000:417

Субъект Российской Федерации: Иркутская область
Муниципальное образование: Жигаловский муниципальный округ
Категория земель: земли лесного фонда
Лесничество: Жигаловское лесничество
Участковое лесничество: Тутурское участковое лесничество, эксплуатационные леса, квартал №20 (в. 2ч., 6ч., 25ч., 28ч.), защитные леса, квартал № 7 (в. 18ч., 20ч., 23ч., 24ч., 29ч.).
Вид использования лесов: строительство, реконструкция, эксплуатация линейных объектов
Особые отметки: площадь - 0,6174 га

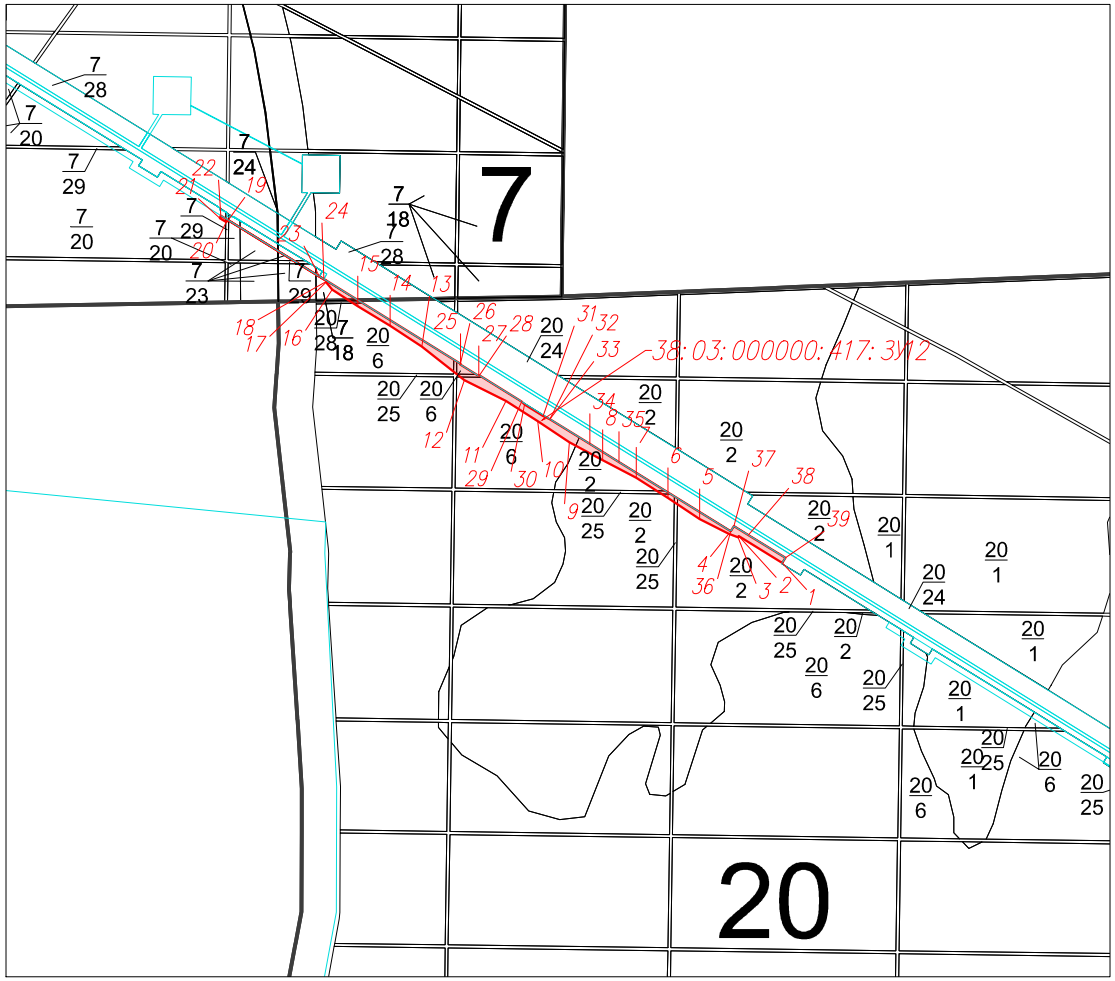

Масштаб 1:10000

Условные обозначения:

- вновь образованная часть границы, сведения о которой достаточны для определения её местоположения

- существующая часть границы, имеющиеся в ГКН сведения о которой достаточны для определения её местоположения

38:00:000000:00:ЗУ1 - обозначение кадастрового номера образуемого земельного участка

22 - обозначение лесного квартала

31 - обозначение лесного выдела

1 - номер поворотной точки образуемого земельного участка

Формат А4

Схема расположения проектируемого лесного участка, подготовленная с учетом сведений ЕГРН, образованного путем раздела земельного участка с кадастровым номером 38:03:000000:417

Субъект Российской Федерации: Иркутская область
Муниципальное образование: Жигаловский муниципальный округ
Категория земель: земли лесного фонда
Лесничество: Жигаловское лесничество
Участковое лесничество: Тутурское участковое лесничество, защитные леса, квартал №7 (в. 16ч., 19ч.)
Вид использования лесов: строительство, реконструкция, эксплуатация линейных объектов
Особые отметки: площадь - 0,0014 га

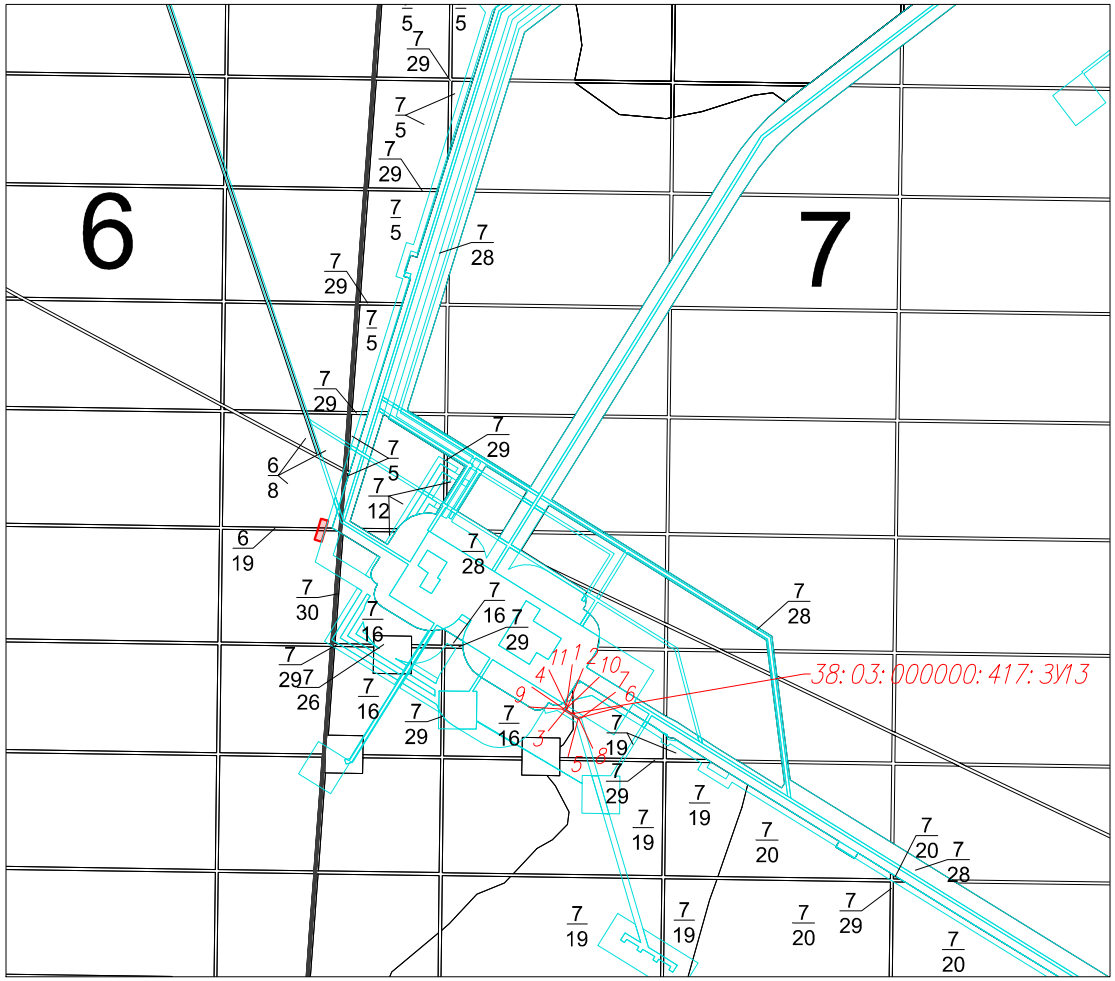

Масштаб 1:10000

Условные обозначения:

- вновь образованная часть границы, сведения о которой достаточны для определения её местоположения

- существующая часть границы, имеющиеся в ГКН сведения о которой достаточны для определения её местоположения

38:00:000000:00:ЗУ1 - обозначение кадастрового номера образуемого земельного участка

22 - обозначение лесного квартала

31 - обозначение лесного выдела

1 - номер поворотной точки образуемого земельного участка

Формат А4

Схема расположения проектируемого лесного участка, подготовленная с учетом сведений ЕГРН, образованного путем раздела земельного участка с кадастровым номером 38:03:000000:417

Субъект Российской Федерации: Иркутская область
Муниципальное образование: Жигаловский муниципальный округ
Категория земель: земли лесного фонда
Лесничество: Жигаловское лесничество
Участковое лесничество: Тутурское участковое лесничество, защитные леса, квартал №7 (в. 16ч.)
Вид использования лесов: строительство, реконструкция, эксплуатация линейных объектов
Особые отметки: площадь - 0,0027 га

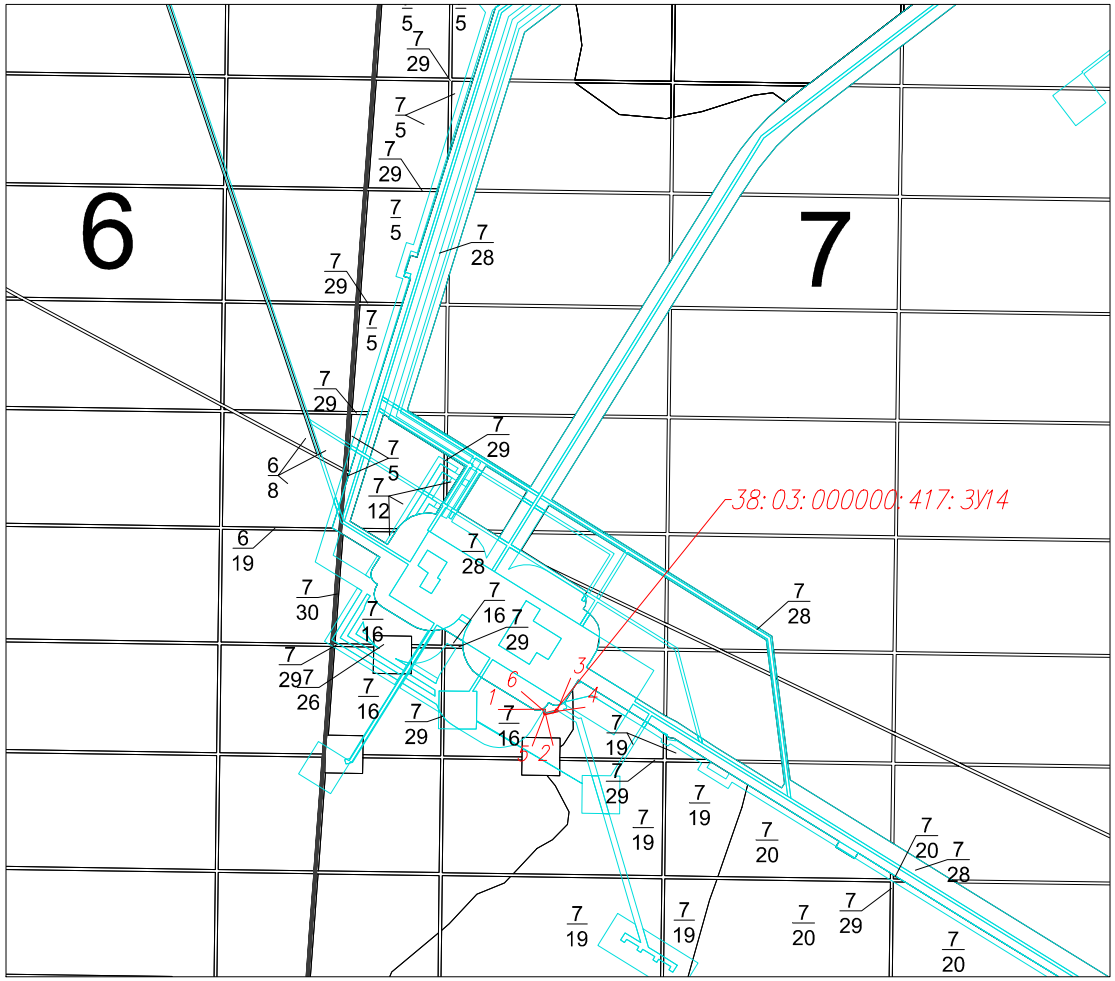

Масштаб 1:10000

Условные обозначения:

- вновь образованная часть границы, сведения о которой достаточны для определения её местоположения

- существующая часть границы, имеющиеся в ГКН сведения о которой достаточны для определения её местоположения

38:00:000000:00:ЗУ1 - обозначение кадастрового номера образуемого земельного участка

22 - обозначение лесного квартала

31 - обозначение лесного выдела

1 - номер поворотной точки образуемого земельного участка

Формат А4

Схема расположения проектируемого лесного участка, подготовленная с учетом сведений ЕГРН, образованного путем раздела земельного участка с кадастровым номером 38:03:000000:417

Субъект Российской Федерации: Иркутская область
Муниципальное образование: Жигаловский муниципальный округ
Категория земель: земли лесного фонда
Лесничество: Жигаловское лесничество
Участковое лесничество: Тутурское участковое лесничество, защитные леса, квартал №6 (в. 8ч., 19ч.)
Вид использования лесов: строительство, реконструкция, эксплуатация линейных объектов
Особые отметки: площадь - 0,0280 га

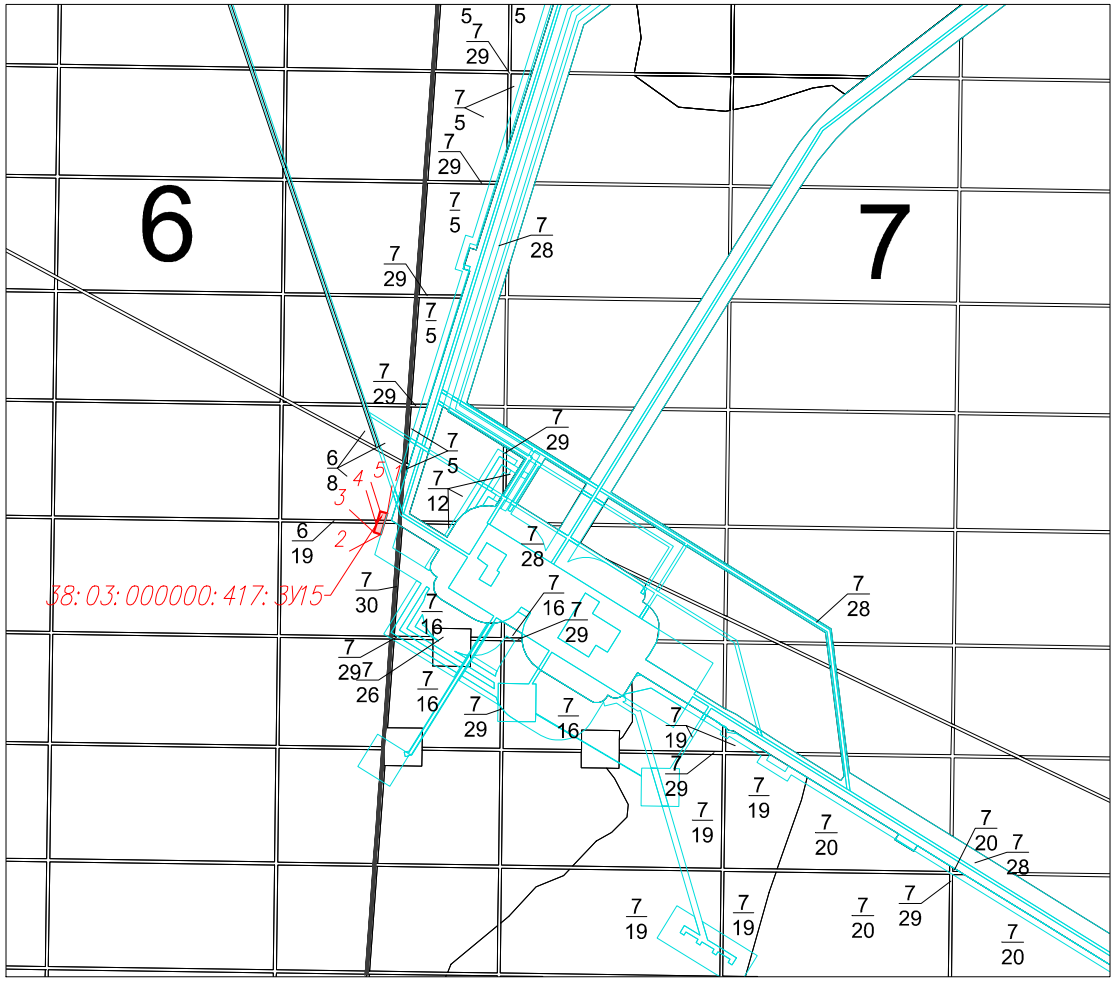

Масштаб 1:10000

Условные обозначения:

- вновь образованная часть границы, сведения о которой достаточны для определения её местоположения

- существующая часть границы, имеющиеся в ГКН сведения о которой достаточны для определения её местоположения

38:00:000000:00:ЗУ1 - обозначение кадастрового номера образуемого земельного участка

22 - обозначение лесного квартала

31 - обозначение лесного выдела

1 - номер поворотной точки образуемого земельного участка

Формат А4

Схема расположения проектируемого лесного участка, подготовленная с учетом сведений ЕГРН, образованного путем раздела земельного участка с кадастровым номером 38:03:000000:417

Субъект Российской Федерации: Иркутская область
Муниципальное образование: Жигаловский муниципальный округ
Категория земель: земли лесного фонда
Лесничество: Жигаловское лесничество
Участковое лесничество: Тутурское участковое лесничество, защитные леса, квартал №7 (в. 5ч.)
Вид использования лесов: строительство, реконструкция, эксплуатация линейных объектов
Особые отметки: площадь - 0,0280 га

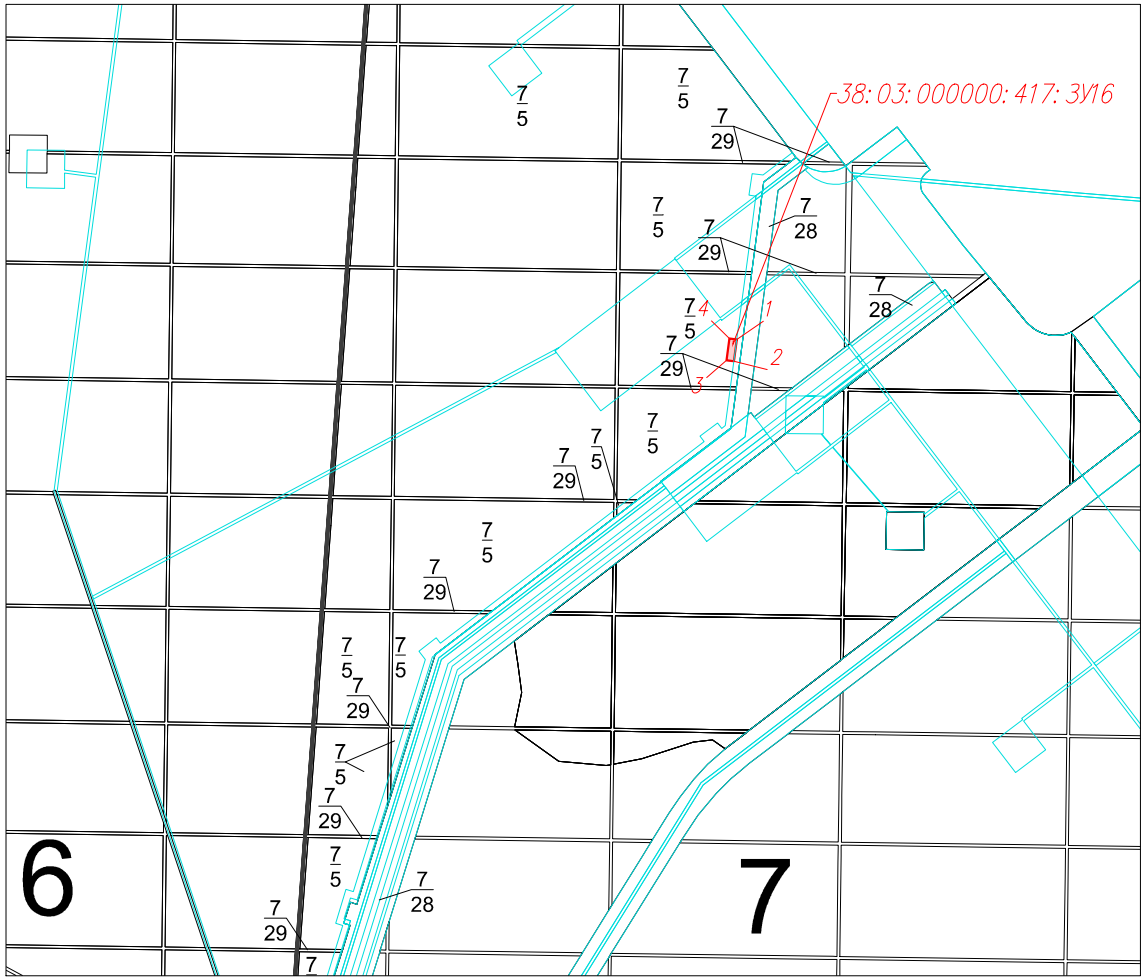

Масштаб 1:10000

Условные обозначения:

- вновь образованная часть границы, сведения о которой достаточны для определения её местоположения

- существующая часть границы, имеющиеся в ГКН сведения о которой достаточны для определения её местоположения

38:00:000000:00:ЗУ1 - обозначение кадастрового номера образуемого земельного участка

22/31 - обозначение лесного квартала / обозначение лесного выдела

1 - номер поворотной точки образуемого земельного участка

Формат А4

Схема расположения проектируемого лесного участка, подготовленная с учетом сведений ЕГРН, образованного путем раздела земельного участка с кадастровым номером 38:03:000000:417

Субъект Российской Федерации: Иркутская область
Муниципальное образование: Жигаловский муниципальный округ
Категория земель: земли лесного фонда
Лесничество: Жигаловское лесничество
Участковое лесничество: Тутурское участковое лесничество, защитные леса, кварталы №№34 (в. 1ч.); 35 (в. 30ч.)
Вид использования лесов: строительство, реконструкция, эксплуатация линейных объектов
Особые отметки: площадь - 0,028 га

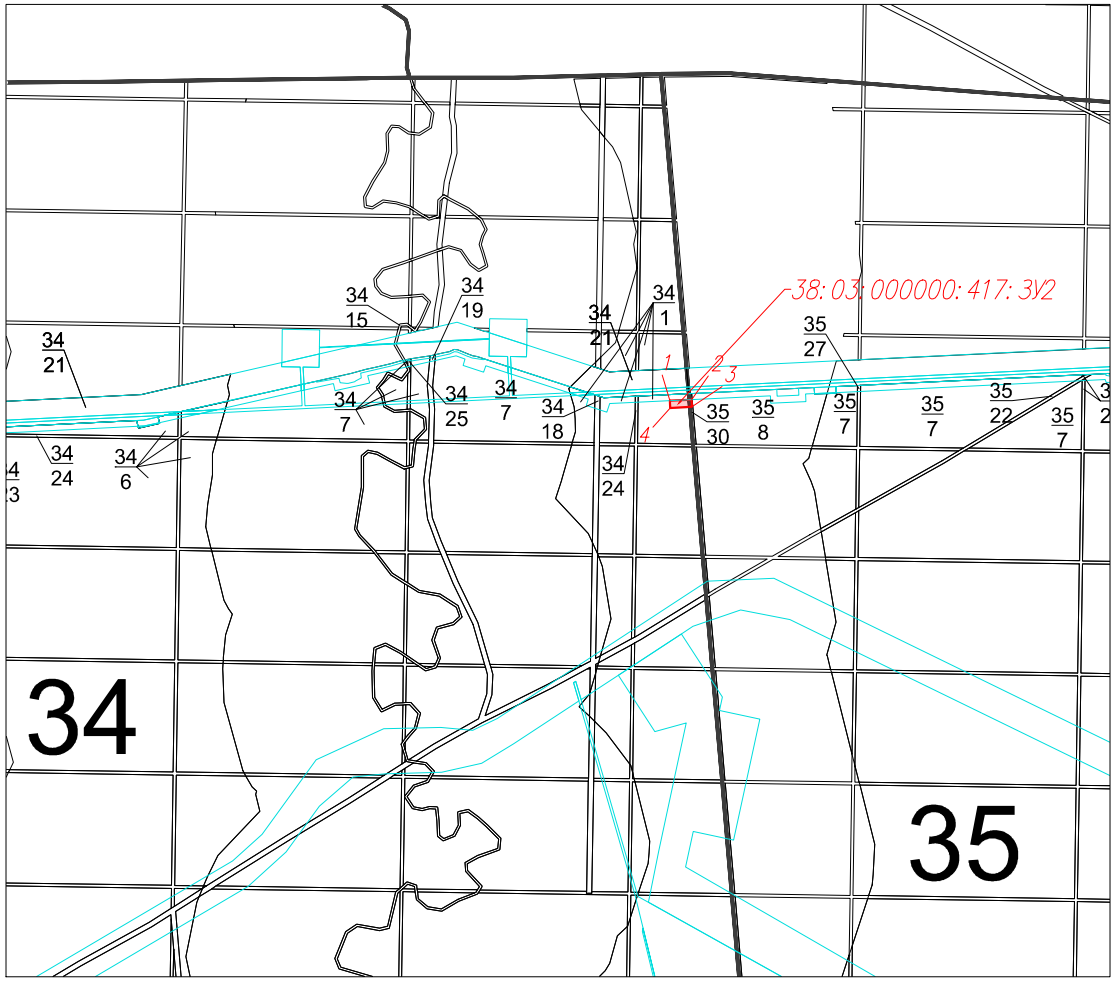

Масштаб 1:10000

Условные обозначения:

- вновь образованная часть границы, сведения о которой достаточны для определения её местоположения

- существующая часть границы, имеющиеся в ГКН сведения о которой достаточны для определения её местоположения

38:00:000000:00:ЗУ1 - обозначение кадастрового номера образуемого земельного участка

22 - обозначение лесного квартала

31 - обозначение лесного выдела

1 - номер поворотной точки образуемого земельного участка

Формат А4

Схема расположения проектируемого лесного участка, подготовленная с учетом сведений ЕГРН, образованного путем раздела земельного участка с кадастровым номером 38:03:000000:417

Субъект Российской Федерации: Иркутская область
Муниципальное образование: Жигаловский муниципальный округ
Категория земель: земли лесного фонда
Лесничество: Жигаловское лесничество
Участковое лесничество: Тутурское участковое лесничество, защитные леса, квартал №34 (в. 6ч., 7ч.)
Вид использования лесов: строительство, реконструкция, эксплуатация линейных объектов
Особые отметки: площадь - 0,0047 га

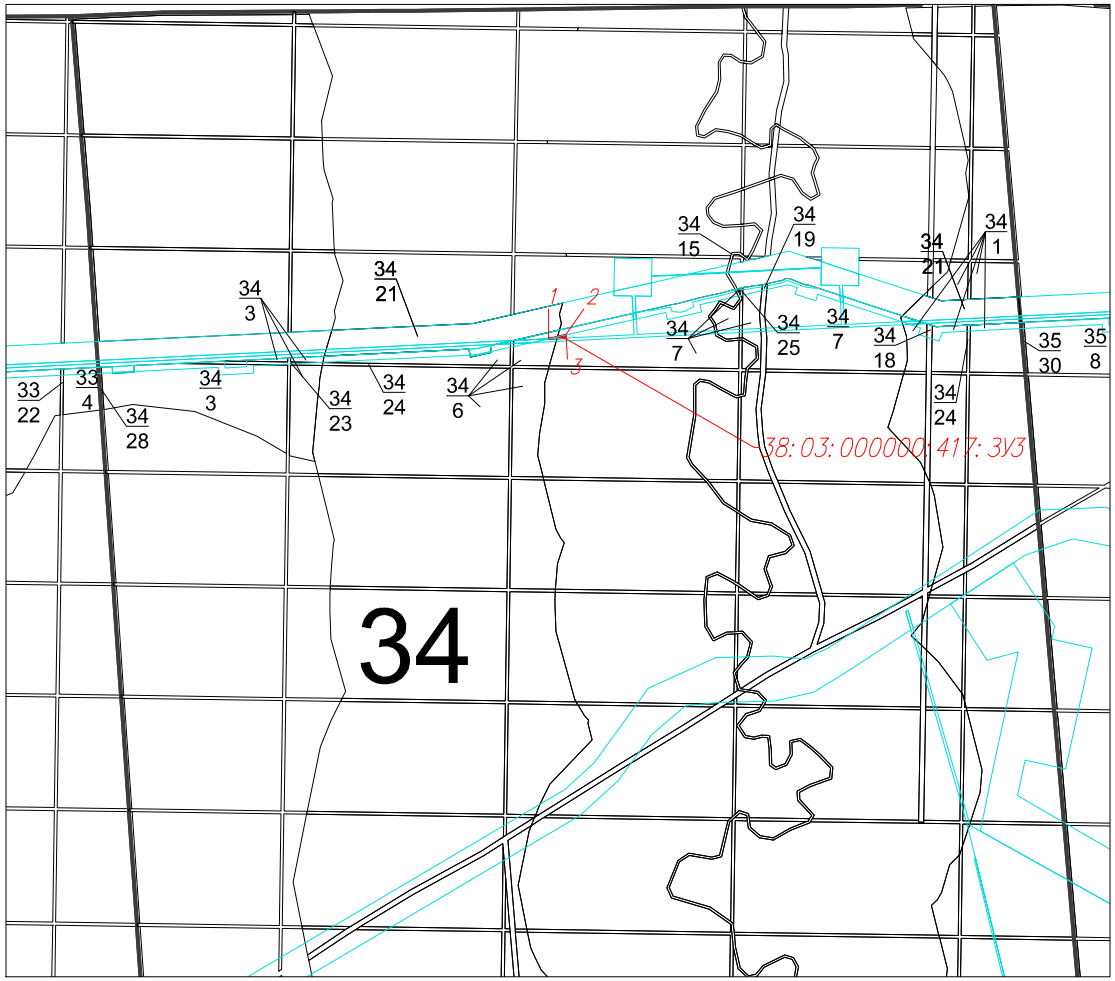

Масштаб 1:10000

Условные обозначения:

- вновь образованная часть границы, сведения о которой достаточны для определения её местоположения

- существующая часть границы, имеющиеся в ГКН сведения о которой достаточны для определения её местоположения

38:00:000000:00:ЗУ1 - обозначение кадастрового номера образуемого земельного участка

22 - обозначение лесного квартала

31 - обозначение лесного выдела

1 - номер поворотной точки образуемого земельного участка

Формат А4

Схема расположения проектируемого лесного участка, подготовленная с учетом сведений ЕГРН, образованного путем раздела земельного участка с кадастровым номером 38:03:000000:417

Субъект Российской Федерации: Иркутская область
Муниципальное образование: Жигаловский муниципальный округ
Категория земель: земли лесного фонда
Лесничество: Жигаловское лесничество
Участковое лесничество: Тутурское участковое лесничество, защитные леса, квартал №34 (в. 6ч., 7ч.)
Вид использования лесов: строительство, реконструкция, эксплуатация линейных объектов
Особые отметки: площадь - 0,0117 га

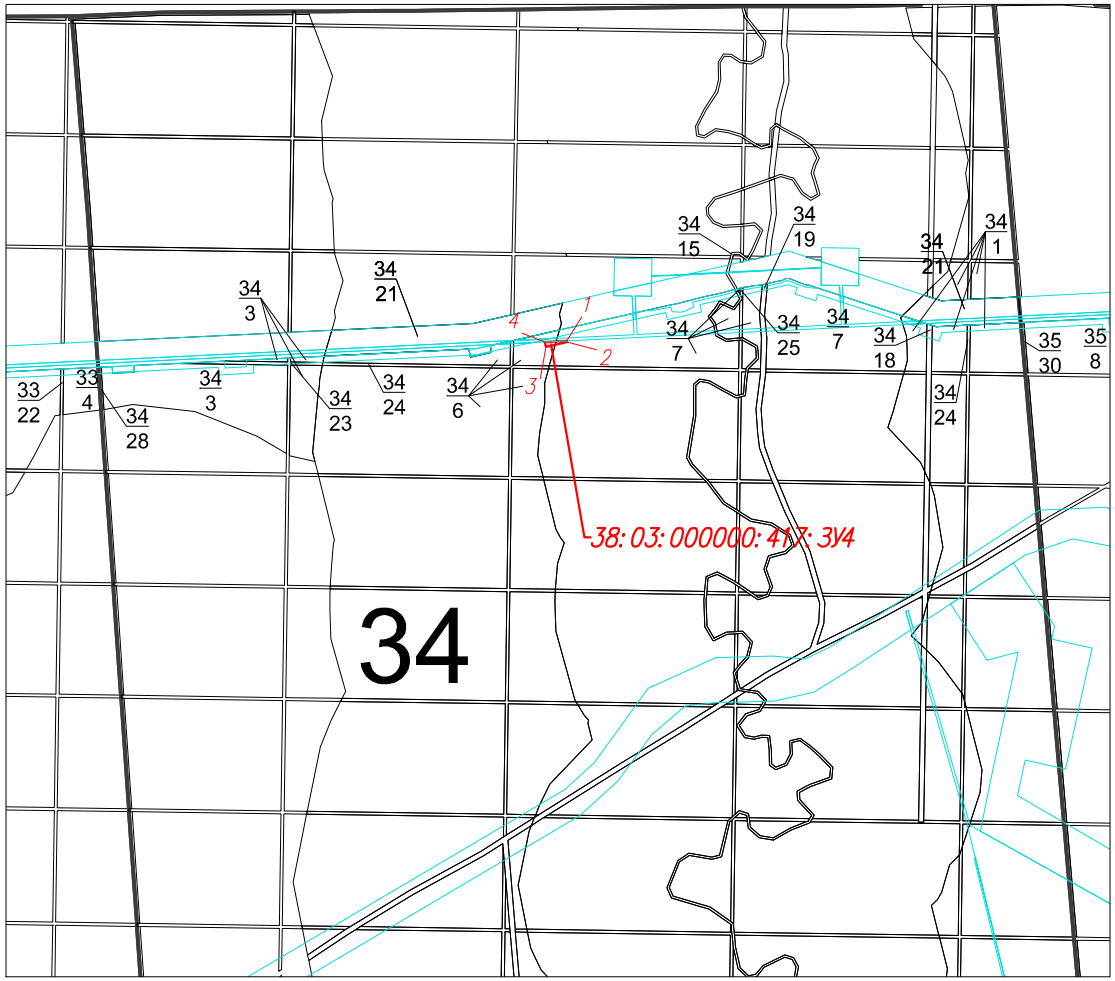

Масштаб 1:10000

Условные обозначения:

- вновь образованная часть границы, сведения о которой достаточны для определения её местоположения

- существующая часть границы, имеющиеся в ГКН сведения о которой достаточны для определения её местоположения

38:00:000000:00:ЗУ1 - обозначение кадастрового номера образуемого земельного участка

22 - обозначение лесного квартала

31 - обозначение лесного выдела

1 - номер поворотной точки образуемого земельного участка

Формат А4

Схема расположения проектируемого лесного участка, подготовленная с учетом сведений ЕГРН, образованного путем раздела земельного участка с кадастровым номером 38:03:000000:417

Субъект Российской Федерации: Иркутская область
Муниципальное образование: Жигаловский муниципальный округ
Категория земель: земли лесного фонда
Лесничество: Жигаловское лесничество
Участковое лесничество: Тутурское участковое лесничество, защитные леса, квартал №34 (в. 6ч.)
Вид использования лесов: строительство, реконструкция, эксплуатация линейных объектов
Особые отметки: площадь - 0,0263 га

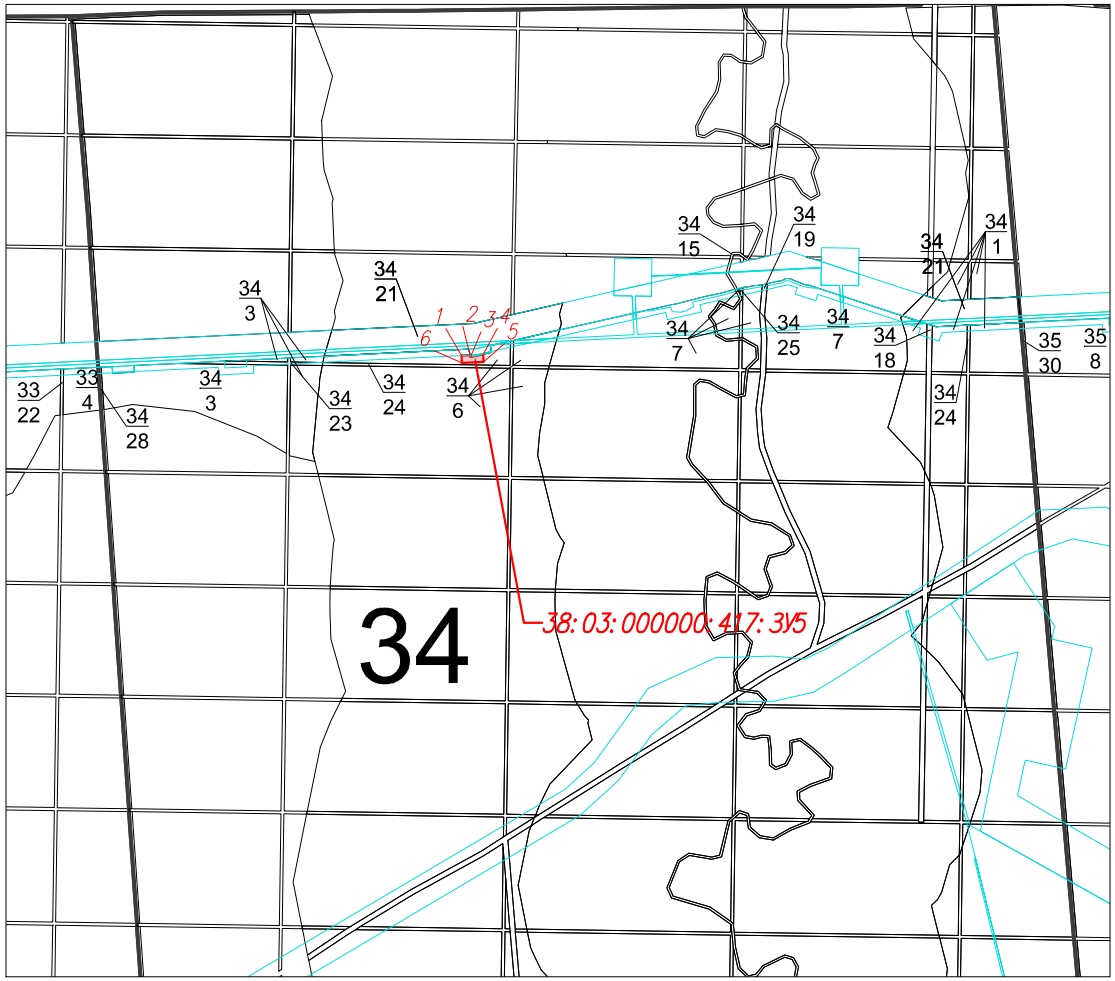

Масштаб 1:10000

Условные обозначения:

- вновь образованная часть границы, сведения о которой достаточны для определения её местоположения

- существующая часть границы, имеющиеся в ГКН сведения о которой достаточны для определения её местоположения

38:00:000000:00:ЗУ1 - обозначение кадастрового номера образуемого земельного участка

22 - обозначение лесного квартала

31 - обозначение лесного выдела

1 - номер поворотной точки образуемого земельного участка

Формат А4

Схема расположения проектируемого лесного участка, подготовленная с учетом сведений ЕГРН, образованного путем раздела земельного участка с кадастровым номером 38:03:000000:417

Субъект Российской Федерации: Иркутская область
Муниципальное образование: Жигаловский муниципальный округ
Категория земель: земли лесного фонда
Лесничество: Жигаловское лесничество
Участковое лесничество: Тутурское участковое лесничество, эксплуатационные леса, квартал №33 (в. 6ч., 22ч.)
Вид использования лесов: строительство, реконструкция, эксплуатация линейных объектов
Особые отметки: площадь - 0,0280 га

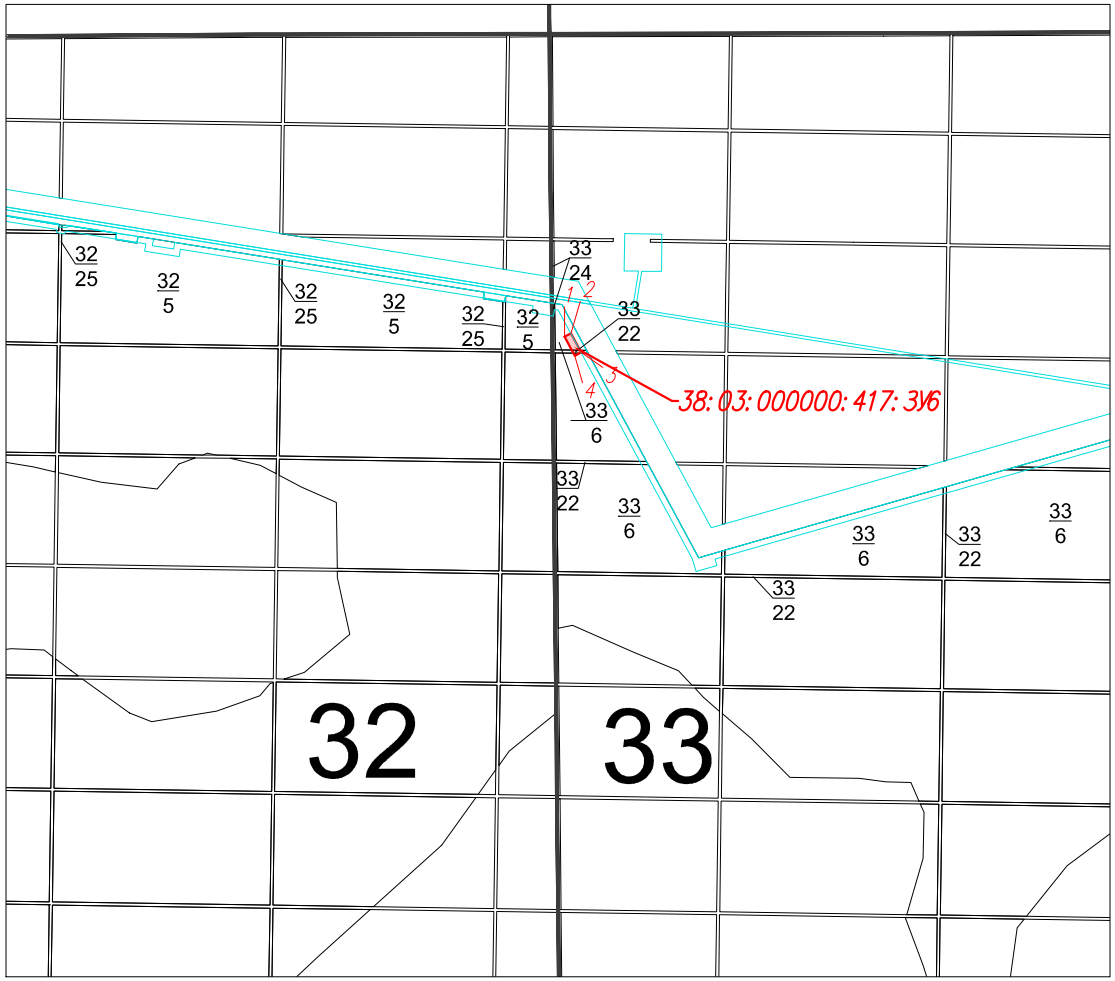

Масштаб 1:10000

Условные обозначения:

- вновь образованная часть границы, сведения о которой достаточны для определения её местоположения

- существующая часть границы, имеющиеся в ГКН сведения о которой достаточны для определения её местоположения

38:00:000000:00:ЗУ1 - обозначение кадастрового номера образуемого земельного участка

22 - обозначение лесного квартала

31 - обозначение лесного выдела

1 - номер поворотной точки образуемого земельного участка

Формат А4

Схема расположения проектируемого лесного участка, подготовленная с учетом сведений ЕГРН, образованного путем раздела земельного участка с кадастровым номером 38:03:000000:417

Субъект Российской Федерации: Иркутская область
Муниципальное образование: Жигаловский муниципальный округ
Категория земель: земли лесного фонда
Лесничество: Жигаловское лесничество
Участковое лесничество: Тутурское участковое лесничество, эксплуатационные леса, квартал №31 (в. 2ч.)
Вид использования лесов: строительство, реконструкция, эксплуатация линейных объектов
Особые отметки: площадь - 0,0280 га

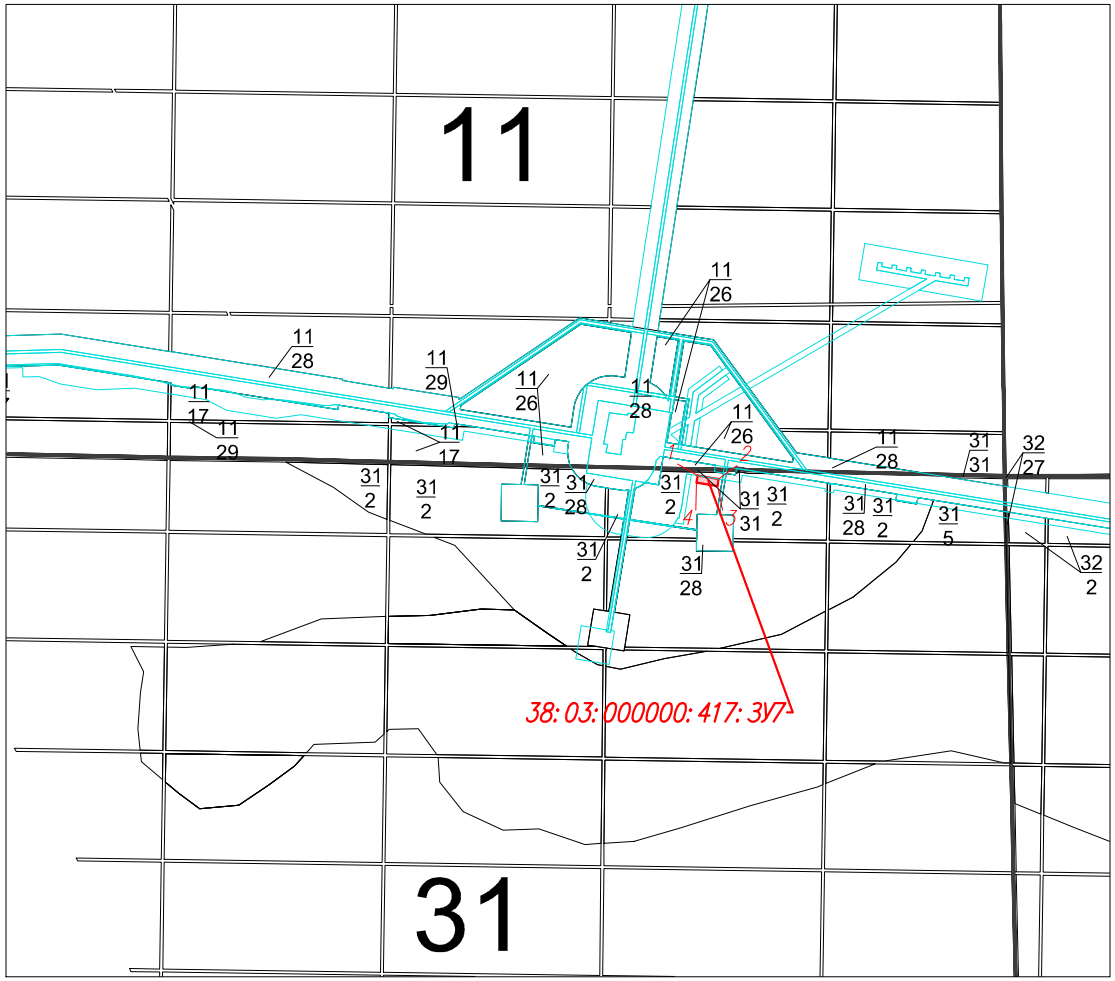

Масштаб 1:10000

Условные обозначения:

- вновь образованная часть границы, сведения о которой достаточны для определения её местоположения

- существующая часть границы, имеющиеся в ГКН сведения о которой достаточны для определения её местоположения

38:00:000000:00:ЗУ1 - обозначение кадастрового номера образуемого земельного участка

22 - обозначение лесного квартала

31 - обозначение лесного выдела

1 - номер поворотной точки образуемого земельного участка

Формат А4

Схема расположения проектируемого лесного участка, подготовленная с учетом сведений ЕГРН, образованного путем раздела земельного участка с кадастровым номером 38:03:000000:417

Субъект Российской Федерации: Иркутская область
Муниципальное образование: Жигаловский муниципальный округ
Категория земель: земли лесного фонда
Лесничество: Жигаловское лесничество
Участковое лесничество: Тутурское участковое лесничество, эксплуатационные леса, кварталы №11 (в. 26ч.)
Вид использования лесов: строительство, реконструкция, эксплуатация линейных объектов
Особые отметки: площадь - 0,0012 га

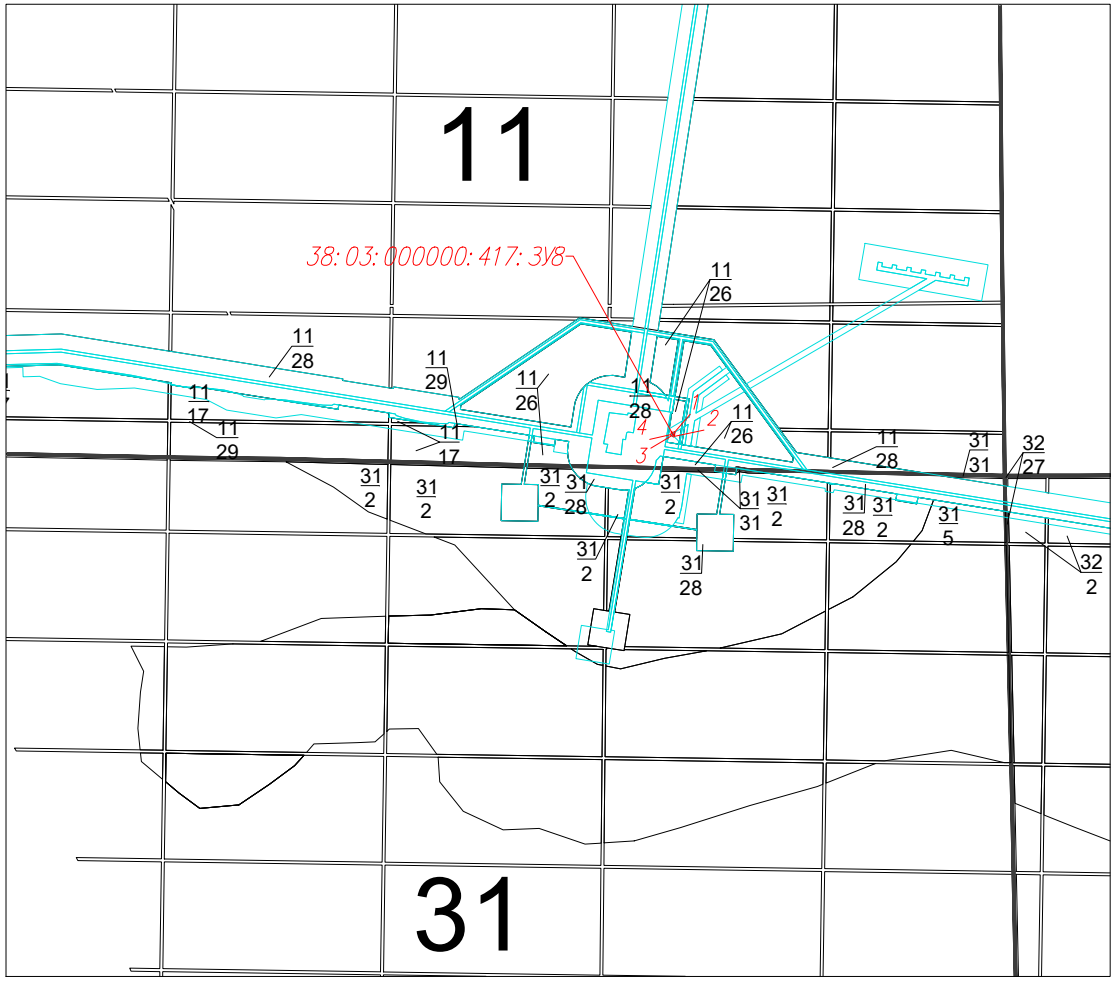

Масштаб 1:10000

Условные обозначения:

- вновь образованная часть границы, сведения о которой достаточны для определения её местоположения

- существующая часть границы, имеющиеся в ГКН сведения о которой достаточны для определения её местоположения

38:00:000000:00:ЗУ1 - обозначение кадастрового номера образуемого земельного участка

22 - обозначение лесного квартала

31 - обозначение лесного выдела

1 - номер поворотной точки образуемого земельного участка

Формат А4

Схема расположения проектируемого лесного участка, подготовленная с учетом сведений ЕГРН, образованного путем раздела земельного участка с кадастровым номером 38:03:000000:417

Субъект Российской Федерации: Иркутская область
Муниципальное образование: Жигаловский муниципальный округ
Категория земель: земли лесного фонда
Лесничество: Жигаловское лесничество
Участковое лесничество: Тутурское участковое лесничество, защитные леса, квартал №25 (в. 14ч.)
Вид использования лесов: строительство, реконструкция, эксплуатация линейных объектов
Особые отметки: площадь - 0,0280 га

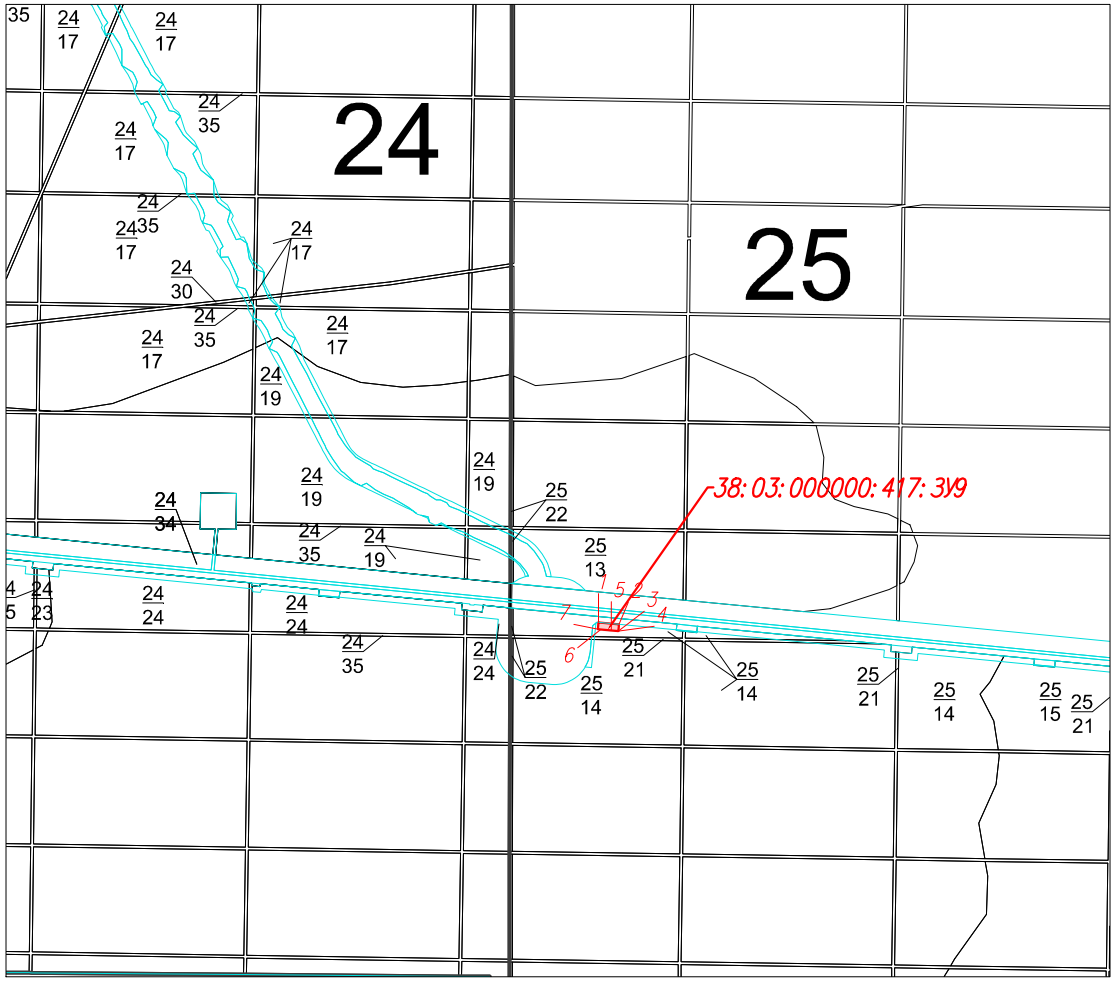

Масштаб 1:10000

Условные обозначения:

- вновь образованная часть границы, сведения о которой достаточны для определения её местоположения

- существующая часть границы, имеющиеся в ГКН сведения о которой достаточны для определения её местоположения

38:00:000000:00:ЗУ1 - обозначение кадастрового номера образуемого земельного участка

22 - обозначение лесного квартала

31 - обозначение лесного выдела

1 - номер поворотной точки образуемого земельного участка

Формат А4

Схема расположения проектируемого лесного участка, подготовленная с учетом сведений ЕГРН, образованного путем раздела земельного участка с кадастровым номером 38:03:010105:553

Субъект Российской Федерации: Иркутская область
Муниципальное образование: Жигаловский муниципальный округ
Категория земель: земли лесного фонда
Лесничество: Жигаловское лесничество
Участковое лесничество: Тутурское участковое лесничество, защитные леса, квартал №34 (в. 21ч.)
Вид использования лесов: строительство, реконструкция, эксплуатация линейных объектов
Особые отметки: площадь - 0,0024 га

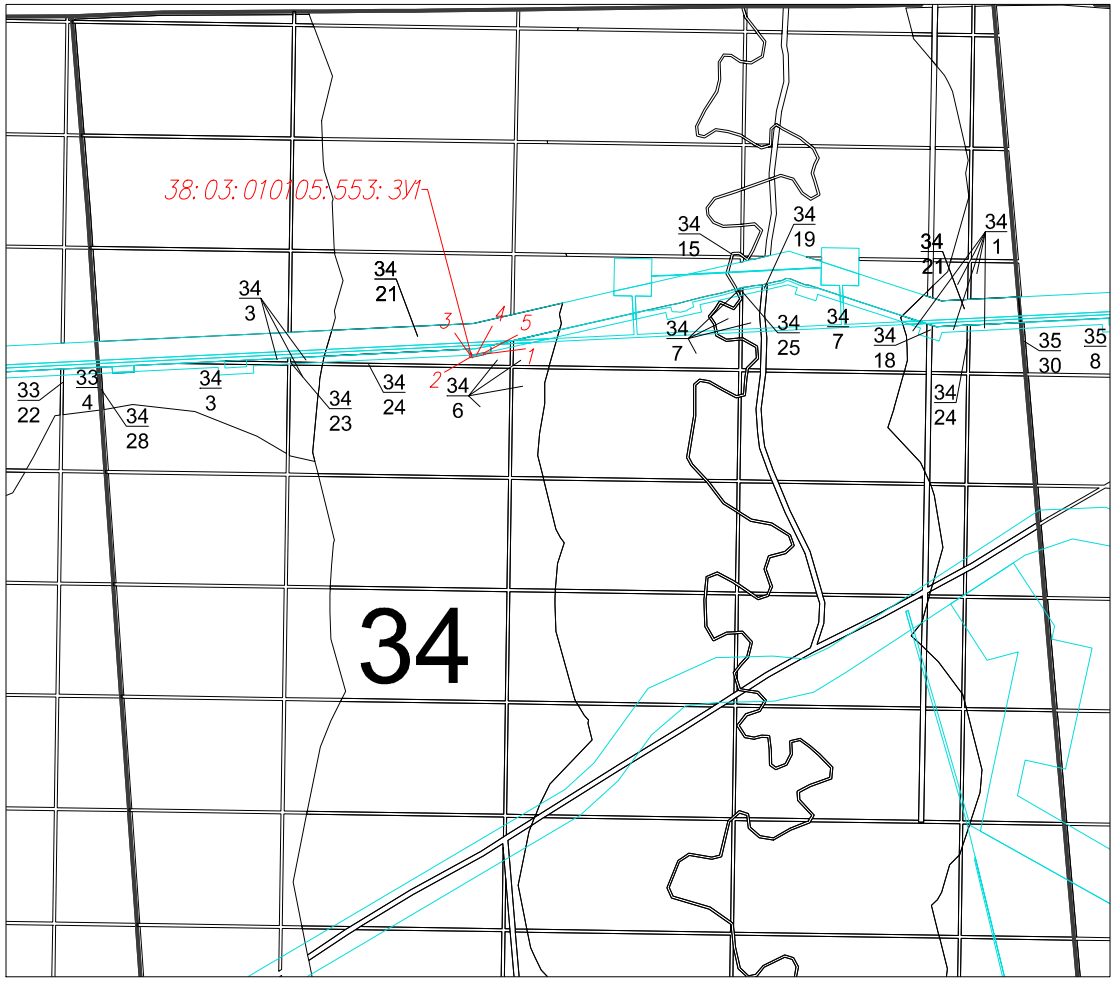

Масштаб 1:10000

Условные обозначения:

- вновь образованная часть границы, сведения о которой достаточны для определения её местоположения

- существующая часть границы, имеющиеся в ГКН сведения о которой достаточны для определения её местоположения

38:00:000000:00:ЗУ1 - обозначение кадастрового номера образуемого земельного участка

22 - обозначение лесного квартала

31 - обозначение лесного выдела

1 - номер поворотной точки образуемого земельного участка

Формат А4

Схема расположения проектируемого лесного участка, подготовленная с учетом сведений ЕГРН, образованного путем раздела земельного участка с кадастровым номером 38:03:010105:553

Субъект Российской Федерации: Иркутская область
Муниципальное образование: Жигаловский муниципальный округ
Категория земель: земли лесного фонда
Лесничество: Жигаловское лесничество
Участковое лесничество: Тутурское участковое лесничество, эксплуатационные леса, квартал №20 (в. 24ч.)
Вид использования лесов: строительство, реконструкция, эксплуатация линейных объектов
Особые отметки: площадь - 0,0232 га

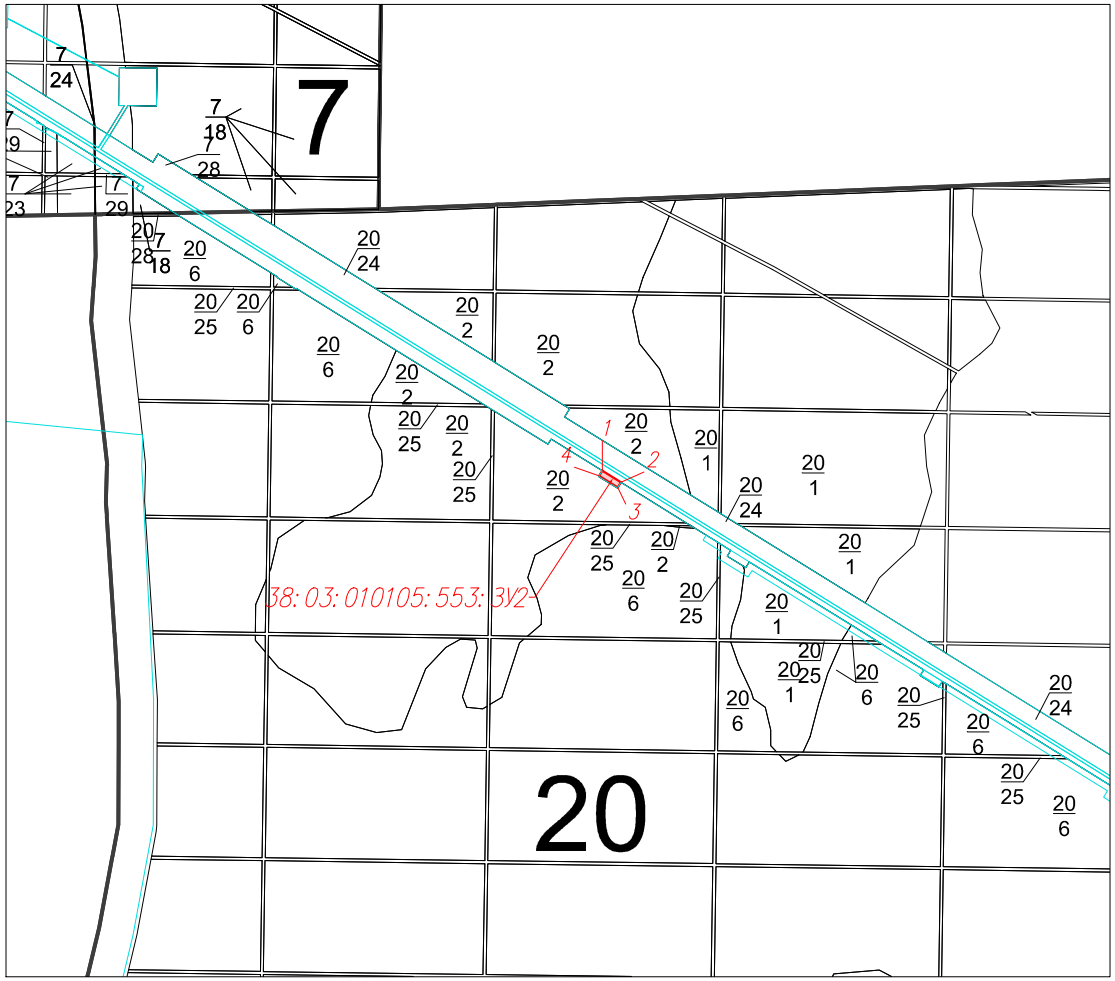

Масштаб 1:10000

Условные обозначения:

- вновь образованная часть границы, сведения о которой достаточны для определения её местоположения

- существующая часть границы, имеющиеся в ГКН сведения о которой достаточны для определения её местоположения

38:00:000000:00:ЗУ1 - обозначение кадастрового номера образуемого земельного участка

22 - обозначение лесного квартала

31 - обозначение лесного выдела

1 - номер поворотной точки образуемого земельного участка

Формат А4

Схема расположения проектируемого лесного участка, подготовленная с учетом сведений ЕГРН, образованного путем раздела земельного участка с кадастровым номером 38:03:010105:553

Субъект Российской Федерации: Иркутская область
Муниципальное образование: Жигаловский муниципальный округ
Категория земель: земли лесного фонда
Лесничество: Жигаловское лесничество
Участковое лесничество: Тутурское участковое лесничество, эксплуатационные леса, квартал №20 (в. 24ч.)
Вид использования лесов: строительство, реконструкция, эксплуатация линейных объектов
Особые отметки: площадь - 0,0786 га

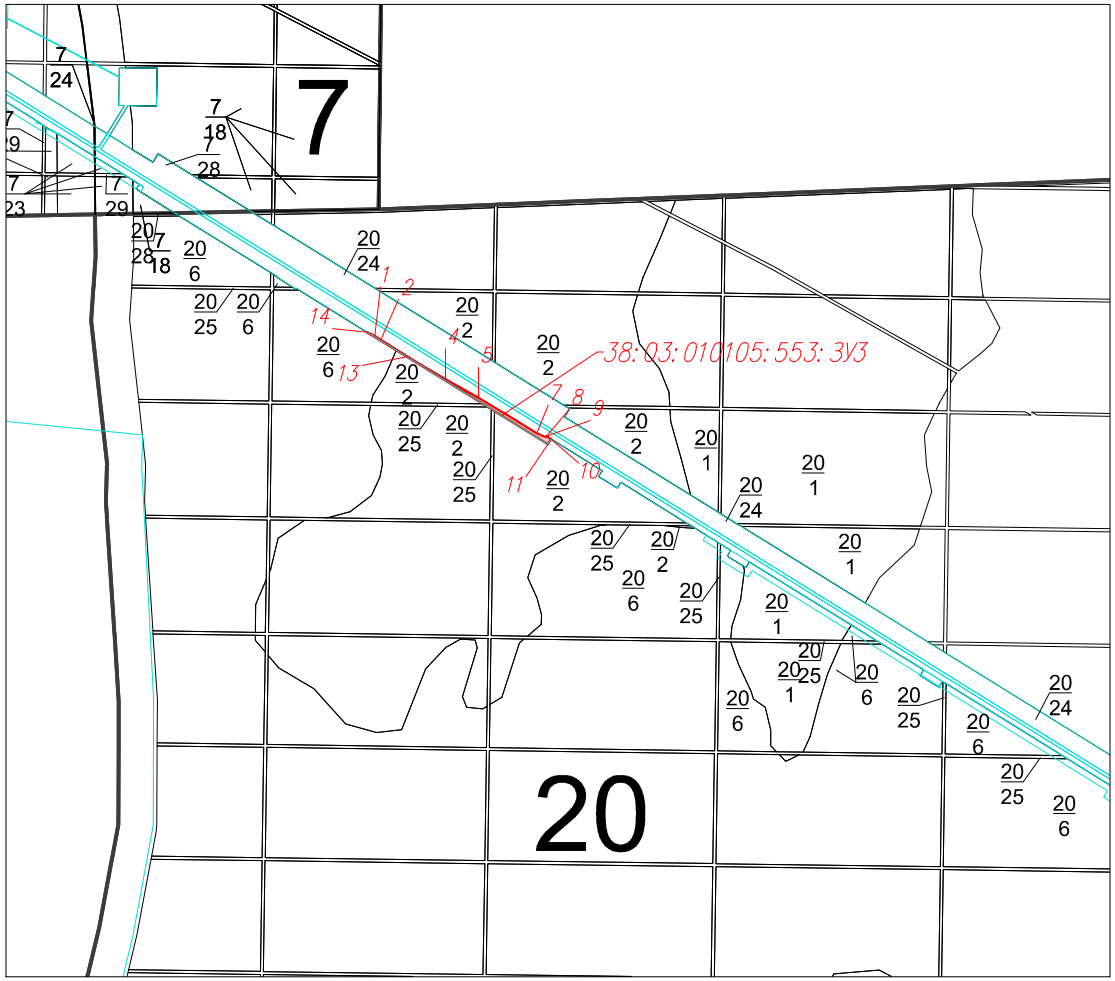

Масштаб 1:10000

Условные обозначения:

- вновь образованная часть границы, сведения о которой достаточны для определения её местоположения

- существующая часть границы, имеющиеся в ГКН сведения о которой достаточны для определения её местоположения

38:00:000000:00:ЗУ1 - обозначение кадастрового номера образуемого земельного участка

22 - обозначение лесного квартала

31 - обозначение лесного выдела

1 - номер поворотной точки образуемого земельного участка

Формат А4

Схема расположения проектируемого лесного участка, подготовленная с учетом сведений ЕГРН, образованного путем раздела земельного участка с кадастровым номером 38:03:010105:553

Субъект Российской Федерации: Иркутская область
Муниципальное образование: Жигаловский муниципальный округ
Категория земель: земли лесного фонда
Лесничество: Жигаловское лесничество
Участковое лесничество: Тутурское участковое лесничество, эксплуатационные леса, квартал № 20 (в. 4ч.); защитные леса, квартал № 7 (в. 28ч.)
Вид использования лесов: строительство, реконструкция, эксплуатация линейных объектов
Особые отметки: площадь - 0,0994 га

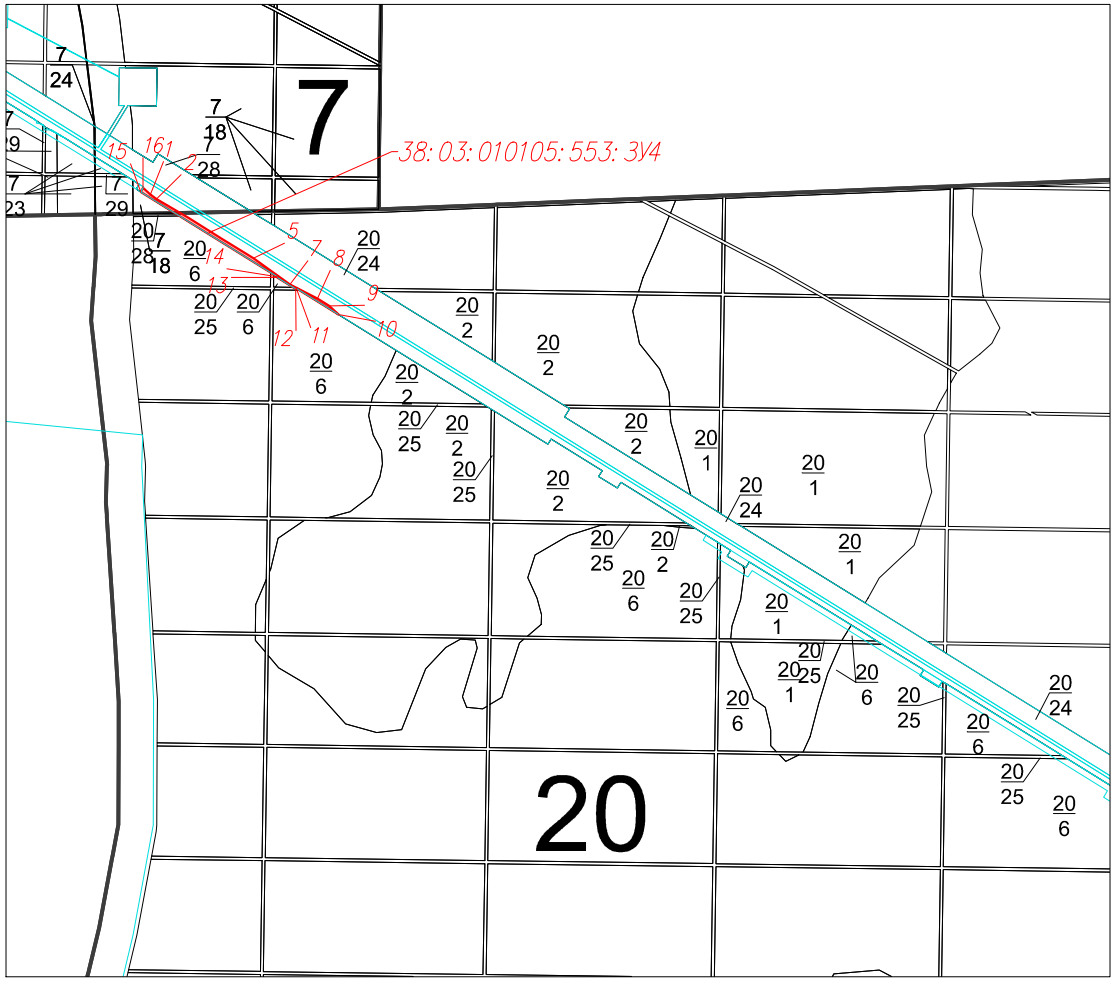

Масштаб 1:10000

Условные обозначения:

- вновь образованная часть границы, сведения о которой достаточны для определения её местоположения

- существующая часть границы, имеющиеся в ГКН сведения о которой достаточны для определения её местоположения

38: 00: 000000: 00: ЗУ1 - обозначение кадастрового номера образуемого земельного участка

22 - обозначение лесного квартала

31 - обозначение лесного выдела

1 - номер поворотной точки образуемого земельного участка

Формат А4

Схема расположения проектируемого лесного участка, подготовленная с учетом сведений ЕГРН, образованного путем раздела земельного участка с кадастровым номером 38:03:010105:555

Субъект Российской Федерации: Иркутская область
Муниципальное образование: Жигаловский муниципальный округ
Категория земель: земли лесного фонда
Лесничество: Жигаловское лесничество
Участковое лесничество: Тутурское участковое лесничество, эксплуатационные леса, квартал №62 (в. 2ч.)
Вид использования лесов: строительство, реконструкция, эксплуатация линейных объектов
Особые отметки: площадь - 0,0029 га

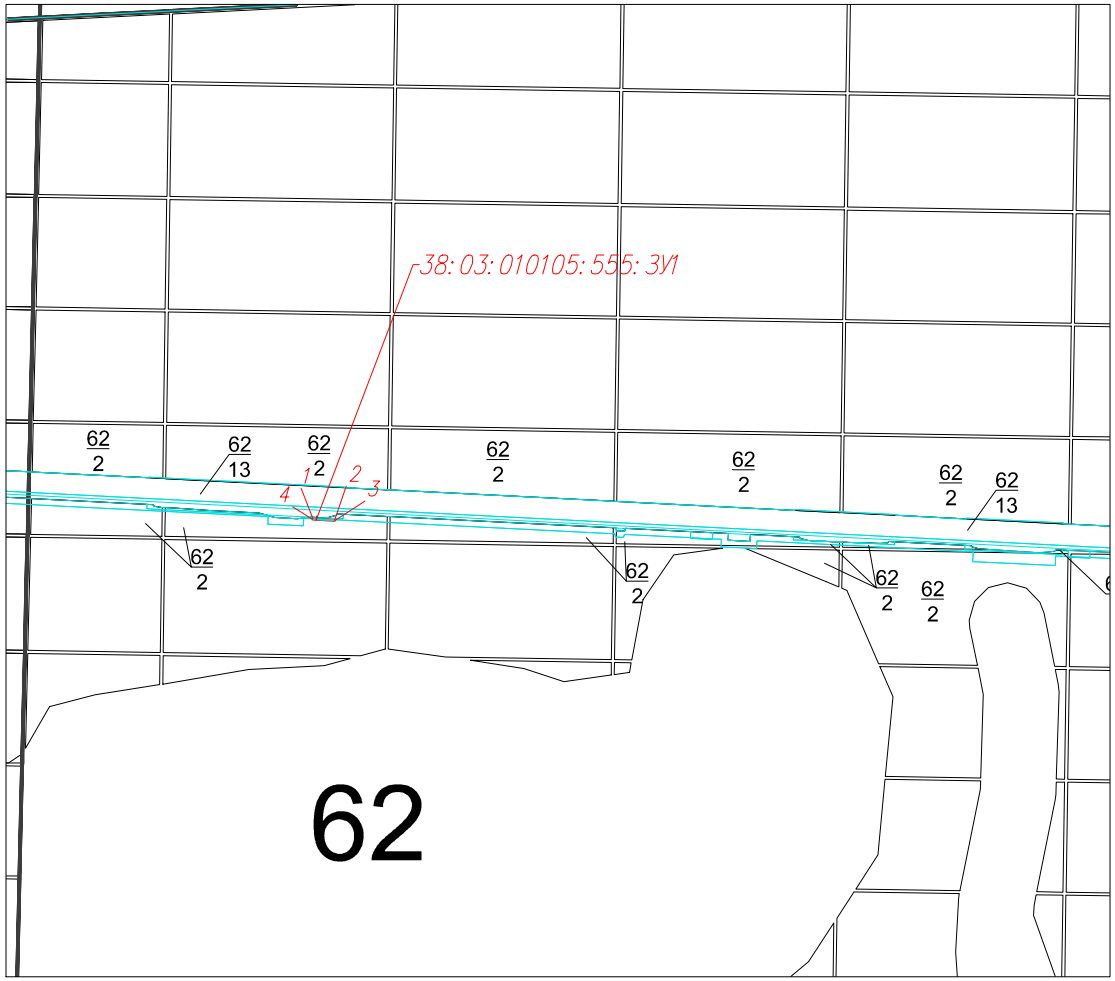

Масштаб 1:10000

Условные обозначения:

- вновь образованная часть границы, сведения о которой достаточны для определения её местоположения

- существующая часть границы, имеющиеся в ГКН сведения о которой достаточны для определения её местоположения

38:00:000000:00:ЗУ1 - обозначение кадастрового номера образуемого земельного участка

22 - обозначение лесного квартала

31 - обозначение лесного выдела

1 - номер поворотной точки образуемого земельного участка

Формат А4

Каталог координат формируемых земельных участков (МСК-38, зона 4)			Геоданные		
№ точки	X	Y	Длина, м	Дирекционный угол, градусы	Румб
38:03:000000:417:ЗУ1					
1	707363,95	4291405,18	29,01	64,94	СВ 64.94°
2	707376,24	4291431,46	9,64	154,95	ЮВ 25.05°
3	707367,51	4291435,54	29,01	244,91	ЮЗ 64.91°
4	707355,21	4291409,27	9,65	334,92	ЮЗ 25.08°
1	707363,95	4291405,18			
38:03:000000:417:ЗУ2					
1	707139,24	4287225,30	29,00	87,23	СВ 87.23°
2	707140,64	4287254,27	9,64	177,27	ЮВ 2.73°
3	707131,01	4287254,73	29,01	267,21	ЮЗ 87.21°
4	707129,60	4287225,75	9,65	357,33	ЮЗ 2.67°
1	707139,24	4287225,30			
38:03:000000:417:ЗУ3					
1	707126,89	4286620,76	23,35	77,36	СВ 77.36°
2	707132,00	4286643,54	4,07	167,50	ЮВ 12.50°
3	707128,03	4286644,42	23,69	267,24	ЮЗ 87.24°
1	707126,89	4286620,76			
38:03:000000:417:ЗУ4					
1	707124,06	4286645,31	1,53	167,15	ЮВ 12.85°
2	707122,57	4286645,65	28,99	257,37	ЮЗ 77.37°
3	707116,23	4286617,36	6,57	347,34	ЮЗ 12.66°
4	707122,64	4286615,92	29,42	87,23	СВ 87.23°
1	707124,06	4286645,31			
38:03:000000:417:ЗУ5					
1	707104,40	4286505,05	11,24	87,20	СВ 87.20°
2	707104,95	4286516,28	2,48	167,20	ЮВ 12.80°
3	707102,53	4286516,83	17,58	77,32	СВ 77.32°
4	707106,39	4286533,98	10,23	177,20	ЮВ 2.80°
5	707096,17	4286534,48	28,99	267,21	ЮЗ 87.21°
6	707094,76	4286505,52	9,65	357,21	ЮЗ 2.79°
1	707104,40	4286505,05			
38:03:000000:417:ЗУ6					
1	707143,44	4284258,70	9,65	61,65	СВ 61.65°
2	707148,02	4284267,19	29,01	151,66	ЮВ 28.34°
3	707122,49	4284280,96	9,65	241,65	ЮЗ 61.65°
4	707117,91	4284272,47	29,01	331,66	ЮЗ 28.34°
1	707143,44	4284258,70			
38:03:000000:417:ЗУ7					
1	707545,35	4281905,33	29,01	99,11	ЮВ 80.89°
2	707540,76	4281933,97	9,66	189,11	ЮЗ 9.11°
3	707531,22	4281932,44	29,00	279,15	ЮЗ 80.85°
4	707535,83	4281903,81	9,64	9,07	СВ 9.07°
1	707545,35	4281905,33			
38:03:000000:417:ЗУ8					
1	707603,86	4281873,56	5,64	189,08	ЮЗ 9.08°
2	707598,29	4281872,67	2,58	307,76	ЮЗ 52.24°
3	707599,87	4281870,63	2,21	303,19	ЮЗ 56.81°
4	707601,08	4281868,78	5,53	59,82	СВ 59.82°
1	707603,86	4281873,56			
38:03:000000:417:ЗУ9					
1	705434,62	4268434,77	29,01	95,54	ЮВ 84.46°
2	705431,82	4268463,64	9,66	185,59	ЮЗ 5.59°
3	705422,21	4268462,70	0,01	270,00	З
4	705422,21	4268462,69	9,98	275,58	ЮЗ 84.42°
5	705423,18	4268452,76	14,79	275,59	ЮЗ 84.41°
6	705424,62	4268438,04	4,22	275,58	ЮЗ 84.42°
7	705425,03	4268433,84	9,63	5,54	СВ 5.54°
1	705434,62	4268434,77			
38:03:000000:417:ЗУ10					
1	706101,75	4262217,80	29,01	121,81	ЮВ 58.19°
2	706086,46	4262242,45	9,67	211,85	ЮЗ 31.85°
3	706078,25	4262237,35	29,01	301,88	ЮЗ 58.12°
4	706093,57	4262212,72	9,63	31,84	СВ 31.84°
1	706101,75	4262217,80			
38:03:000000:417:ЗУ11					
1	708006,81	4259158,47	27,70	121,78	ЮВ 58.22°
2	707992,22	4259182,02	105,06	121,76	ЮВ 58.24°
3	707936,92	4259271,35	8,00	211,76	ЮЗ 31.76°
4	707930,12	4259267,14	105,06	301,76	ЮЗ 58.24°
5	707985,42	4259177,81	27,69	301,79	ЮЗ 58.21°
6	708000,01	4259154,27	7,99	31,70	СВ 31.70°
1	708006,81	4259158,47			

38:03:000000:417:ЗУ12					
1	708015,28	4259129,60	67,61	301,77	ЮЗ 58.23°
2	708050,88	4259072,12	2,01	208,22	ЮЗ 28.22°
3	708049,11	4259071,17	12,79	291,17	ЮЗ 68.83°
4	708053,73	4259059,24	43,43	296,74	ЮЗ 63.26°
5	708073,27	4259020,45	50,16	303,87	ЮЗ 56.13°
6	708101,23	4258978,80	49,86	302,54	ЮЗ 57.46°
7	708128,05	4258936,77	50,03	297,68	ЮЗ 62.32°
8	708151,29	4258892,46	50,21	298,34	ЮЗ 61.66°
9	708175,12	4258848,27	50,12	303,40	ЮЗ 56.60°
10	708202,71	4258806,43	49,83	302,67	ЮЗ 57.33°
11	708229,61	4258764,48	61,57	296,55	ЮЗ 63.45°
12	708257,13	4258709,40	71,77	308,29	ЮЗ 51.71°
13	708301,60	4258653,07	49,85	303,46	ЮЗ 56.54°
14	708329,09	4258611,48	50,01	300,81	ЮЗ 59.19°
15	708354,70	4258568,53	40,40	303,49	ЮЗ 56.51°
16	708376,99	4258534,84	12,63	318,21	ЮЗ 41.79°
17	708386,41	4258526,42	1,88	41,56	СВ 41.56°
18	708387,82	4258527,67	153,43	301,72	ЮЗ 58.28°
19	708468,50	4258397,16	3,59	223,87	ЮЗ 43.87°
20	708465,91	4258394,67	10,04	301,81	ЮЗ 58.19°
21	708471,20	4258386,14	3,59	19,55	СВ 19.55°
22	708474,58	4258387,34	152,99	121,65	ЮВ 58.35°
23	708394,30	4258517,57	6,94	121,74	ЮВ 58.26°
24	708390,65	4258523,47	212,99	121,78	ЮВ 58.22°
25	708278,49	4258704,54	1,00	211,94	ЮЗ 31.94°
26	708277,64	4258704,01	29,00	121,75	ЮВ 58.25°
27	708262,38	4258728,67	1,00	31,94	СВ 31.94°
28	708263,23	4258729,20	65,81	121,76	ЮВ 58.24°
29	708228,59	4258785,15	5,29	132,62	ЮВ 47.38°
30	708225,01	4258789,04	29,00	121,71	ЮВ 58.29°
31	708209,77	4258813,71	9,94	116,15	ЮВ 63.85°
32	708205,39	4258822,63	0,02	116,57	ЮВ 63.43°
33	708205,38	4258822,65	62,24	121,76	ЮВ 58.24°
34	708172,62	4258875,57	45,08	121,78	ЮВ 58.22°
35	708148,88	4258913,89	174,02	121,76	ЮВ 58.24°
36	708057,28	4259061,85	8,00	31,82	СВ 31.82°
37	708064,08	4259066,07	22,30	121,80	ЮВ 58.20°
38	708052,33	4259085,02	57,41	121,79	ЮВ 58.21°
39	708022,09	4259133,82	8,01	211,79	ЮЗ 31.79°
1	708015,28	4259129,60			
38:03:000000:417:ЗУ13					
1	709253,63	4257071,95	3,80	166,91	ЮВ 13.09°
2	709249,93	4257072,81	0,58	241,23	ЮЗ 61.23°
3	709249,65	4257072,30	3,68	256,80	ЮЗ 76.80°
4	709248,81	4257068,72	22,66	122,60	ЮВ 57.40°
5	709236,60	4257087,81	3,51	73,63	СВ 73.63°
6	709237,59	4257091,18	0,41	164,25	ЮВ 15.75°
7	709237,20	4257091,29	3,55	253,81	ЮЗ 73.81°
8	709236,21	4257087,88	23,53	301,87	ЮЗ 58.13°
9	709248,63	4257067,90	4,52	76,70	СВ 76.70°
10	709249,67	4257072,30	4,51	346,67	ЮЗ 13.33°
11	709254,06	4257071,26	0,81	121,93	ЮВ 58.07°
1	709253,63	4257071,95			
38:03:000000:417:ЗУ14					
1	709248,62	4257042,75	5,78	166,69	ЮВ 13.31°
2	709243,00	4257044,08	16,03	76,73	СВ 76.73°
3	709246,68	4257059,68	1,55	121,85	ЮВ 58.15°
4	709245,86	4257061,00	18,74	256,86	ЮЗ 76.86°
5	709241,60	4257042,75	5,29	347,67	ЮЗ 12.33°
6	709246,77	4257041,62	2,17	31,42	СВ 31.42°
1	709248,62	4257042,75			
38:03:000000:417:ЗУ15					
1	709497,58	4256756,67	29,01	197,20	ЮЗ 17.20°
2	709469,87	4256748,09	9,64	287,25	ЮЗ 72.75°
3	709472,73	4256738,88	10,85	17,22	СВ 17.22°
4	709483,09	4256742,09	18,17	17,16	СВ 17.16°
5	709500,45	4256747,45	9,66	107,29	ЮВ 72.71°
1	709497,58	4256756,67			
38:03:000000:417:ЗУ16					
1	710592,89	4257376,72	29,02	187,62	ЮЗ 7.62°
2	710564,13	4257372,87	9,65	277,63	ЮЗ 82.37°
3	710565,41	4257363,31	29,02	7,61	СВ 7.61°
4	710594,17	4257367,15	9,66	97,62	ЮВ 82.38°
1	710592,89	4257376,72			
38:03:010105:242:ЗУ1					
1	704295,90	4274475,65	8,12	182,89	ЮЗ 2.89°

2	704287,79	4274475,24	44,87	272,85	ЮЗ 87.15°
3	704290,02	4274430,43	7,58	2,87	СВ 2.87°
4	704297,59	4274430,81	4,02	273,14	ЮЗ 86.86°
5	704297,81	4274426,80	0,54	2,12	СВ 2.12°
6	704298,35	4274426,82	12,00	92,87	ЮВ 87.13°
7	704297,75	4274438,80	1,00	182,29	ЮЗ 2.29°
8	704296,75	4274438,76	29,00	92,87	ЮВ 87.13°
9	704295,30	4274467,72	1,00	3,43	СВ 3.43°
10	704296,30	4274467,78	7,88	92,91	ЮВ 87.09°
1	704295,90	4274475,65			
38:03:010105:242:ЗУ2					
1	704338,15	4273635,11	11,52	92,88	ЮВ 87.12°
2	704337,57	4273646,62	3,57	194,93	ЮЗ 14.93°
3	704334,12	4273645,70	10,03	272,86	ЮЗ 87.14°
4	704334,62	4273635,68	3,58	350,83	ЮЗ 9.17°
1	704338,15	4273635,11			
38:03:010105:251:ЗУ1					
1	707128,02	4286644,43	4,05	167,44	ЮВ 12.56°
2	707124,07	4286645,31	29,42	267,23	ЮЗ 87.23°
3	707122,65	4286615,92	3,07	347,19	ЮЗ 12.81°
4	707125,64	4286615,24	5,65	77,32	СВ 77.32°
5	707126,88	4286620,75	23,71	87,24	СВ 87.24°
1	707128,02	4286644,43			
38:03:010105:251:ЗУ2					
1	709258,46	4257070,83	4,94	167,01	ЮВ 12.99°
2	709253,65	4257071,94	0,81	301,33	ЮЗ 58.67°
3	709254,07	4257071,25	4,47	346,80	ЮЗ 13.20°
4	709258,42	4257070,23	25,36	76,73	СВ 76.73°
5	709264,24	4257094,91	0,20	165,26	ЮВ 14.74°
6	709264,05	4257094,96	24,77	256,96	ЮЗ 76.96°
1	709258,46	4257070,83			
38:03:010105:251:ЗУ3					
1	709287,11	4257087,71	5,53	121,76	ЮВ 58.24°
2	709284,20	4257092,41	7,83	256,71	ЮЗ 76.71°
3	709282,40	4257084,79	5,54	31,80	СВ 31.80°
1	709287,11	4257087,71			
38:03:010105:553:ЗУ1					
1	707106,40	4286533,98	17,58	257,28	ЮЗ 77.28°
2	707102,53	4286516,83	2,48	347,42	ЮЗ 12.58°
3	707104,95	4286516,29	8,55	87,25	СВ 87.25°
4	707105,36	4286524,83	9,34	77,38	СВ 77.38°
5	707107,40	4286533,94	1,00	177,71	ЮВ 2.29°
1	707106,40	4286533,98			
38:03:010105:553:ЗУ2					
1	708022,09	4259133,82	29,00	121,79	ЮВ 58.21°
2	708006,81	4259158,47	8,00	211,76	ЮЗ 31.76°
3	708000,01	4259154,26	29,00	301,78	ЮЗ 58.22°
4	708015,28	4259129,61	8,01	31,72	СВ 31.72°
1	708022,09	4259133,82			
38:03:010105:553:ЗУ3					
1	708200,20	4258833,21	9,31	124,05	ЮВ 55.95°
2	708194,99	4258840,92	50,09	121,79	ЮВ 58.21°
3	708168,60	4258883,50	50,08	120,33	ЮВ 59.67°
4	708143,31	4258926,72	50,01	119,39	ЮВ 60.61°
5	708118,77	4258970,29	49,94	121,50	ЮВ 58.50°
6	708092,68	4259012,87	40,22	121,79	ЮВ 58.21°
7	708071,49	4259047,06	12,96	112,41	ЮВ 67.59°
8	708066,55	4259059,04	1,61	31,51	СВ 31.51°
9	708067,92	4259059,88	7,28	121,81	ЮВ 58.19°
10	708064,08	4259066,07	8,00	211,82	ЮЗ 31.82°
11	708057,28	4259061,85	174,02	301,76	ЮЗ 58.24°
12	708148,88	4258913,89	45,08	301,78	ЮЗ 58.22°
13	708172,62	4258875,57	62,24	301,76	ЮЗ 58.24°
14	708205,38	4258822,65	11,76	116,13	ЮВ 63.87°
1	708200,20	4258833,21			
38:03:010105:553:ЗУ4					
1	708387,46	4258536,30	10,35	127,30	ЮВ 52.70°
2	708381,19	4258544,53	50,14	120,42	ЮВ 59.58°
3	708355,80	4258587,77	49,96	122,11	ЮВ 57.89°
4	708329,24	4258630,09	49,90	121,55	ЮВ 58.45°
5	708303,13	4258672,61	50,06	125,95	ЮВ 54.05°
6	708273,74	4258713,14	9,26	124,17	ЮВ 55.83°
7	708268,54	4258720,80	41,15	117,17	ЮВ 62.83°
8	708249,75	4258757,41	18,27	122,44	ЮВ 57.56°
9	708239,95	4258772,83	16,73	132,67	ЮВ 47.33°
10	708228,61	4258785,13	65,78	301,76	ЮЗ 58.24°
11	708263,23	4258729,20	1,00	211,94	ЮЗ 31.94°

12	708262,38	4258728,67	29,00	301,75	ЮЗ 58.25°
13	708277,64	4258704,01	1,00	31,94	СВ 31.94°
14	708278,49	4258704,54	212,99	301,78	ЮЗ 58.22°
15	708390,65	4258523,47	6,27	31,76	СВ 31.76°
16	708395,98	4258526,77	12,78	131,80	ЮВ 48.20°
1	708387,46	4258536,30			
38:03:010105:555:ЗУ1					
1	704297,75	4274438,82	28,98	92,87	ЮВ 87.13°
2	704296,30	4274467,76	1,00	182,29	ЮЗ 2.29°
3	704295,30	4274467,72	29,00	272,87	ЮЗ 87.13°
4	704296,75	4274438,76	1,00	3,43	СВ 3.43°
1	704297,75	4274438,82			

ПРОЕКТНАЯ ДОКУМЕНТАЦИЯ ЛЕСНОГО УЧАСТКА 0,3337 га

1. Местоположение, границы и площадь проектируемого лесного участка[1]

Субъект Российской Федерации	**Иркутская область**
Муниципальное образование	**Жигаловский муниципальный округ**
Категория земель	Земли лесного фонда
Лесничество	**Жигаловское лесничество**
Участковое лесничество, урочище (при наличии)	Тутурское участковое лесничество
Целевое назначение лесов, категория защитных лесов	Эксплуатационные леса
Квартал/ Лесотаксационный выдел/часть	№№ 11 (в. 21ч., 26ч., 28ч.), 31 (в. 2ч., 28ч., 29ч.)
Участковое лесничество, урочище (при наличии)	Тутурское участковое лесничество
Целевое назначение лесов, категория защитных лесов	Защитные леса. Ценные леса: Леса, расположенные в орехово-промысловых зонах
Квартал/ Лесотаксационный выдел/часть	№№ 7 (в. 16ч., 29ч.), 25 (в. 13ч., 14ч., 21ч.)
Площадь проектируемой части лесного участка	**0,3337 га**

[1] Местоположение и границы лесного участка указаны на схеме расположения проектируемого лесного участка.

2. Целевое назначение лесов

В соответствии с приказом Федерального агентства лесного хозяйства от 16.12.2008 г. №1293-апр «О структуре лесничеств агентства лесного хозяйства Иркутской области», Тутурское участковое лесничество, кварталы №№ 11 (в. 21ч., 26ч., 28ч.), 31 (в. 2ч., 28ч., 29ч.), 7 (в. 16ч., 29ч.), 25 (в. 13ч., 14ч., 21ч.), входят в состав Жигаловского лесничества.

На момент проектирования лесного участка, на территории Жигаловского лесничества распространяется действие Лесохозяйственного регламента Жигаловского лесничества, утвержденного приказом министерства лесного комплекса Иркутской области от 11.09.2018 г. №73-мпр, в редакции приказа министерства лесного комплекса Иркутской области от 30.12.2025 № 91-58-мпр «О внесении изменений в лесохозяйственный регламент Жигаловского лесничества Иркутской области».

В соответствии статьей 111, 113, 114, 115 ЛК РФ, приказа Федерального агентства лесного хозяйства от 28.12.2009 № 546 «Об отнесении лесов на территории Иркутской области к ценным лесам, эксплуатационным лесам и установлении их границ», приказа Федерального агентства лесного хозяйства от 22.09.2025 № 658 «Об отнесении лесов к защитным лесам, эксплуатационным лесам и установлении их границ и о выделении особо защитных участков лесов и установлении их границ на территории Жигаловского лесничества Иркутской области и о внесении изменения в приказ Федерального агентства лесного хозяйства от 28.12.2009 № 546» с учетом особенностей правового режима защитных лесов определена категория защитности защитных лесов на проектируемом лесном участке:

- Ценные леса: Леса, расположенные в орехово-промысловых зонах: Жигаловское лесничество, Тутурское участковое лесничество, кварталы №№ 7 (в. 16ч., 29ч.), 25 (в. 13ч., 14ч., 21ч.) площадью 0,1779 га;
- Эксплуатационные леса: Жигаловское лесничество, Тутурское участковое лесничество, кварталы №№ 11 (в. 21ч., 26ч., 28ч.), 31 (в. 2ч., 28ч., 29ч.) площадью 0,1558 га.

3. Количественные и качественные характеристики проектируемого лесного участка

Количественные и качественные характеристики проектируемого лесного участка составлены на основании данных государственного лесного реестра [2] Жигаловского лесничества.

Таблица 1. Распределение земель

Общая площадь - всего	В том числе									
	лесные земли					нелесные земли				
	занятые лесными насаж-дениями - всего	в том числе покрытые лесными куль-турами	лесные питомники, плантации	не занятые лесными насаж-дениями	итого	дороги	просеки	болота	другие	итого
1	2	3	4	5	6	7	8	9	10	11
0,3337	0,2981	0	0	0	0,2981	0	0	0	0,0356	0,0356

Примечание:

1) В строке «другие» приведена площадь:
- профиль геологический – 0,022 га;
- буровые площадки – 0,0101 га;
- трассы коммуникаций – 0,0035 га.

[2] **Выписки из государственного лесного реестра**, полученные посредством системы ФГИС ЛК, с учетом текущих изменений, на основании которых осуществляется подготовка проектной документации лесного участка, являются обязательным приложением к проектной документации.

Таблица 2. Характеристика нсаждений проектируемого лесного участка

Участковое лесничество/ урочище (при наличии)	Номер квартала	Номер выдела	Состав насаждения или характеристика лесного участка при отсутствии насаждения	Площадь (га)/запас древесины (куб.м)	в том числе по группам возраста древостоя (га/куб.м)			
					молодняки	средневозрастные	приспевающие	спелые и перестойные
Эксплуатационные леса								
38:03:000000:417:ЗУ17								
Тутурское участковое лесничество	11	21ч.	7ОС3Б	0,0753 / 1	0,0753 / 1	-	-	-
	11	21ч.	ед. д. 10Л	0 / 2	-	-	-	-
ИТОГО покрытые лесом, за искл. ед. д.				0,0753 / 1	0,0753 / 1			
ИТОГО ед. д.				0 / 2				
ИТОГО по образуемому лесному участку				**0,0753 / 3**				
38:03:000000:417:ЗУ18								
Тутурское участковое лесничество	11	26ч.	буровые площадки	0,0101 / 0	-	-	-	-
ИТОГО лесные земли, не занятые лесными насаждениями и нелесные земли				0,0101 / 0				
ИТОГО по образуемому лесному участку				**0,0101 / 0**				
38:03:000000:417:ЗУ19								
Тутурское участковое лесничество	31	2ч.	9Б1К+Л+Е	0,0408 / 2	-	-	0,0408 / 2	-
ИТОГО покрытые лесом				0,0408 / 2			0,0408 / 2	
ИТОГО по образуемому лесному участку				**0,0408 / 2**				
38:03:000000:417:ЗУ20								
Тутурское участковое лесничество	31	2ч.	9Б1К+Л+Е	0,0219 / 1	-	-	0,0219 / 1	-
	31	29ч.	профиль геологический	0,0042 / 0	-	-	-	-
ИТОГО покрытые лесом				0,0219 / 1	-		0,0219 / 1	
ИТОГО лесные земли, не занятые лесными насаждениями и нелесные земли				0,0042 / 0				
ИТОГО по образуемому лесному участку				**0,0261 / 1**				
38:03:000000:423:ЗУ1								
Тутурское участковое лесничество	11	28ч.	Трассы коммуникаций	0,0027 / 0	-	-	-	-
ИТОГО лесные земли, не занятые лесными насаждениями и нелесные земли				0,0027 / 0				
ИТОГО по образуемому лесному участку				**0,0027 / 0**				
38:03:010105:251:ЗУ4								
Тутурское участковое лесничество	31	28ч.	Трассы коммуникаций	0,0008 / 0	-	-	-	-

ИТОГО лесные земли, не занятые лесными насаждениями и нелесные земли				0,0008 / 0				
ИТОГО по образуемому лесному участку				**0,0008 / 0**				
Защитные леса								
38:03:000000:417:ЗУ21								
Тутурское участковое лесничество	25	14ч.	7К2Л1Е+П	0,0715 / 15	-	-	-	0,0715 / 15
	25	21ч.	профиль геологический	0,0031 / 0	-	-	-	-
ИТОГО покрытые лесом				0,0715 / 15	-			0,0715 / 15
ИТОГО лесные земли, не занятые лесными насаждениями и нелесные земли				0,0031 / 0				
ИТОГО по образуемому лесному участку				**0,0746 / 15**				
38:03:000000:417:ЗУ22								
Тутурское участковое лесничество	25	13ч.	7Б3ОС	0,009 / 1	-	0,009 / 1	-	-
	25	13ч.	ед. д. 10К	- / 0	-	-	-	-
ИТОГО покрытые лесом, за искл. ед. д.				0,009 / 1		0,009 / 1		
ИТОГО ед. д.				- / 0				
ИТОГО по образуемому лесному участку				**0,009 / 1**				
38:03:000000:417:ЗУ23								
Тутурское участковое лесничество	7	16ч.	7Е3П+Б+К	0,0782 / 14	-	0,0782 / 14	-	-
	7	29ч.	профиль геологический	0,0147 / 0	-	-	-	-
ИТОГО покрытые лесом				0,0782 / 14	-	0,0782 / 14		
ИТОГО лесные земли, не занятые лесными насаждениями и нелесные земли				0,0147 / 0				
ИТОГО по образуемому лесному участку				**0,0929 / 14**				
38:03:000000:417:ЗУ24								
Тутурское участковое лесничество	7	16ч.	7Е3П+Б+К	0,0014 / 0	-	0,0014 / 0	-	-
ИТОГО покрытые лесом				0,0014 / 0	0,0014 / 0			
ИТОГО по образуемому лесному участку				**0,0014 / 0**				
ИТОГО покрытые лесом, за искл. ед. д.				**0,2981 / 34**	**0,0753 / 1**	**0,0886 / 15**	**0,0627 / 3**	**0,0715 / 15**
ИТОГО ед. д.				**- / 2**				
ИТОГО лесные земли, не занятые лесными насаждениями и нелесные земли				**0,0356 / 0**				
ИТОГО по всему лесному участку				**0,3337 / 36**				

Таблица 3. Средние таксационные показатели насаждений проектируемого лесного участка

Целевое назначение лесов	Хозяйство, преобладающая порода	Состав насаждений	Возраст	Бонитет	Полнота	Средний запас древесины (куб. м/га)			
						молодняки	средневозрастные	приспевающие	спелые и перестойные
Эксплуатационные леса	Мягколиственное, Б	9,0Б1,0К	60	4	0,3	-	-	48	-
	Мягколиственное, Ос	7,0ОС3,0Б	5	4	0,8	13	-	-	-
	Итого мягколиственных:	7,5Б1,8Ос0,7К	30	4	0,6	13	-	48	-
Итого по эксплуатационным лесам:		7,5Б1,8Ос0,7К	30	4	0,6	13	-	48	-
Защитные леса	Хвойное, К	7,0К2,0Л1,0Е	250	4	0,4	-	-	-	210
	Хвойное, Е	7,0Е3,0П	55	2	0,8	-	176	-	-
	Итого хвойных:	3,9Е3,6К1,5П1,0Л	147	3	0,6	-	176	-	210
	Мягколиственное, Б	7,0Б3,0Ос	45	4	0,5	-	111	-	-
	Итого мягколиственных:	7,0Б3,0Ос	45	4	0,5	-	111	-	-
Итого по защитным лесам:		3,8Е3,5К1,4П1,0Л0,2Б0,1Ос	142	3	0,6	-	169	-	210
Все леса	Хвойное, К	7,0К2,0Л1,0Е	250	4	0,4	-	-	-	210
	Хвойное, Е	7,0Е3,0П	55	2	0,8	-	176	-	-
	Итого хвойных:	3,9Е3,6К1,5П1,0Л	147	3	0,6	-	176	-	210
	Мягколиственное, Б	8,5Б0,8К0,7Ос	58	4	0,3	-	111	48	-
	Мягколиственное, Ос	7,0ОС3,0Б	5	4	0,8	13	-	-	-
	Итого мягколиственных:	7,4Б2,0Ос0,6К	31	4	0,6	13	111	48	-
Итого по всем лесам:		3,3Е3,2К1,2П1,1Б0,9Л0,3Ос	90	3	0,6	13	169	48	210

Таблица 4. Виды и объемы использования лесов на проектируемом лесном участке

Целевое назначение лесов	**Хозяйство (хвойное, твепдолиственное, мягколиственное)**	**Площадь, га**	**Единица измерения**	**Объемы использования лесов (изъятия лесных ресурсов);**
Эксплутационные	Мягколиственное	0,138	куб.м	4
	Ед. д.	-	куб.м	2
	Итого эксплуатационных	0,138	куб.м	6
Защитные	Хвойное	0,1511	куб.м	29
	Мягколиственное	0,009	куб.м	1
	Ед. д.	-	куб.м	0
	Итого защитные	0,1601	куб.м	30
Всего, га		0,2981	куб.м	36
Вид использования: строительство, реконструкция, эксплуатация линейных объектов. Цель использования: линия связи, линия электропередачи воздушная, кабельная всех классов напряжения, а также сооружения, являющиеся их неотъемлемой технологической частью.				

4. Виды использования лесов на проектируемом лесном участке

Лесохозяйственным регламентом Жигаловского лесничества на проектируемом лесном участке: Тутурское участковое лесничество, кварталы №№ 11 (в. 21ч., 26ч., 28ч.), 31 (в. 2ч., 28ч., 29ч.), 7 (в. 16ч., 29ч.), 25 (в. 13ч., 14ч., 21ч.), входящие в состав Жигаловского лесничества, установлены следующие виды разрешенного использования лесов:

- защитные леса: ценные леса (леса, расположенные в орехово-промысловых зонах (леса, являющиеся сырьевой базой для заготовки кедровых орехов)):

- заготовка и сбор недревесных лесных ресурсов;
- заготовка пищевых лесных ресурсов и сбор лекарственных растений;
- осуществление видов деятельности в сфере охотничьего хозяйства;
- ведение сельского хозяйства;
- осуществление рыболовства, за исключением любительского рыболовства;
- осуществление научно-исследовательской деятельности, образовательной деятельности;
- осуществление рекреационной деятельности;
- создание лесных плантаций и их эксплуатация (на площади не покрытой лесной растительностью (за исключением сомкнувшихся лесных культур));
- выращивание лесных плодовых, ягодных, декоративных растений, лекарственных растений (на площади не покрытой лесной растительностью (за исключением сомкнувшихся лесных культур));
- создание лесных питомников и их эксплуатация (на площади не покрытой лесной растительностью (за исключением сомкнувшихся лесных культур));
- осуществление геологического изучения недр, разведка и добыча полезных ископаемых;
- осуществление изыскательской деятельности;
- строительство и эксплуатация водохранилищ и иных искусственных водных объектов, создание и расширение морских и речных портов, строительство, реконструкция и эксплуатация гидротехнических сооружений;
- строительство, реконструкция, эксплуатация линейных объектов;
- осуществление религиозной деятельности.

- эксплуатационные леса:

- заготовка древесины;
- заготовка живицы;
- заготовка и сбор недревесных лесных ресурсов;
- заготовка пищевых лесных ресурсов и сбор лекарственных растений;
- осуществление видов деятельности в сфере охотничьего хозяйства;
- ведение сельского хозяйства;
- осуществление рыболовства, за исключением любительского рыболовства;
- осуществление научно-исследовательской деятельности, образовательной деятельности;
- осуществление рекреационной деятельности;
- создание лесных плантаций и их эксплуатация;
- выращивание лесных плодовых, ягодных, декоративных растений, лекарственных растений;
- создание лесных питомников и их эксплуатация;
- осуществление геологического изучения недр, разведка и добыча полезных ископаемых;
- осуществление изыскательской деятельности;
- строительство и эксплуатация водохранилищ и иных искусственных водных объектов, создание и расширение территорий морских и речных портов, строительство, реконструкция и эксплуатация гидротехнических сооружений;
- строительство, реконструкция, эксплуатация линейных объектов;
- создание и эксплуатация объектов лесоперерабатывающей инфраструктуры;
- осуществление религиозной деятельности.

5. Сведения об обременениях проектируемого лесного участка

Согласно сведениям из лесного реестра и данным ЕГРН на проектируемом лесном участке: Жигаловское лесничество, Тутурское участковое лесничество, кварталы №№ 11 (в. 21ч., 26ч., 28ч.), 31 (в. 2ч., 28ч., 29ч.), 7 (в. 16ч., 29ч.), 25 (в. 13ч., 14ч., 21ч.), обременения частично присутсвуют согласно Табицы 5.

Таблица 5

№ п/п	Местоположение (лесничество, участковое лесничество, урочище (при наличии), №№ кварталов, выделов	Наименование юридического лица, ФИО индивидуального предпринимателя, гражданина	Вид права пользования лесным участком (аренда, постоянное бессрочное пользование, безвозмездное пользование)	Основания пользования лесным участком	Срок пользования лесным участком	Вид использования лесного участка
1	2	3	4	5	6	7
1	Жигаловское лесничество, Тутурское участковое лесничество, квартал № 7 (в. 16ч.)	ПАО "Газпром"	Публичный сервитут	Приказ "Об установлении публичного сервитута для использования земель и земельных участков в целях строительства и эксплуатации линейного объекта системы газоснабжения федерального значения «Конденсатопровод (УКПГ-2 – терминал отгрузки конденсата в пос. Окунайский)». «Обустройство Ковыктинского газоконденсатного месторождения» от 22.11.2021 № 1258 выдан: Министерство энергетики Российской Федерации	10 лет	для использования земель и земельных участков в целях строительства и эксплуатации линейного объекта системы газоснабжения федерального значения «Конденсатопровод (УКПГ-2 – терминал отгрузки конденсата в пос. Окунайский)». «Обустройство Ковыктинского газоконденсатного месторождения»

6. Сведения об ограничениях использования лесов

С учетом целевого назначения и правового режима лесов, установленного лесным законодательством Российской Федерации, лесохозяйственным регламентом Жигаловского лесничества, часть проектируемого лесного участка относится к эксплуатационным (0,1558 га) лесам, часть проектируемого лесного участка относится к защитным (0,1779 га) лесам (Ценные леса: Леса, расположенные в орехово-промысловых зонах), на которых предусмотрены следующие ограничения в использовании лесов:

Эксплуатационные леса:

Запрещается несоблюдение целей устойчивого, максимально эффективного получения высококачественной древесины и других лесных ресурсов, продуктов их переработки с обеспечением сохранения полезных функций лесов при освоении эксплуатационных лесов (ч. 3 ст. 12 Лесного кодекса Российской Федерации).

Не допускается использование лесов, не предусмотренных статьей 25 Лесного кодекса Российской Федерации.

Защитные леса:

К защитным лесам относятся леса, которые являются природными объектами, имеющими особо ценное значение, и в отношении которых устанавливается особый правовой режим использования, охраны, защиты, воспроизводства лесов (статья 111 Лесного кодекса Российской Федерации).

Проведение сплошных рубок в защитных лесах осуществляется в случаях, предусмотренных частью 6 статьи 21 Лесного кодекса Российской Федерации, частью 2 статьи 21.1. Лесного кодекса Российской Федерации, и в случаях, если выборочные рубки не обеспечивают замену лесных насаждений, утрачивающих свои

средообразующие, водоохранные, санитарно-гигиенические, оздоровительные и иные полезные функции, на лесные насаждения, обеспечивающие сохранение целевого назначения защитных лесов и выполняемых ими полезных функций, если иное не установлено Лесным кодексом Российской Федерации (часть 2 статьи 111.1 Лесного кодекса Российской Федерации).

Виды использования лесов, допустимые к осуществлению в защитных лесах, расположенных на землях лесного фонда, определяются лесохозяйственными регламентами лесничеств (пункт 4 статьи 111 Лесного кодекса Российской Федерации).

В защитных лесах запрещается осуществление деятельности, несовместимой с их целевым назначением и полезными функциями (часть 6 статьи 111 Лесного кодекса Российской Федерации).

Создание и эксплуатация лесоперерабатывающей инфраструктуры запрещается в защитных лесах (статья 14 Лесного кодекса Российской Федерации).

Запрещается изменение целевого назначения лесных участков, на которых расположены защитные леса, за исключением случаев, предусмотренных федеральными законами (часть 7 статьи 111 Лесного кодекса Российской Федерации).

Защитные леса - ценные леса

Проведение сплошных рубок в защитных лесах осуществляется в случаях, предусмотренных частью 6 статьи 21 Лесного кодекса Российской Федерации, частью 2 статьи 21.1. Лесного кодекса Российской Федерации, и в случаях, если выборочные рубки не обеспечивают замену лесных насаждений, утрачивающих свои средообразующие, водоохранные, санитарно-гигиенические, оздоровительные и иные полезные функции, на лесные насаждения, обеспечивающие сохранение целевого назначения защитных лесов и выполняемых ими полезных функций, если иное не установлено Лесным кодексом Российской Федерации (часть 2 статьи 111.1 Лесного кодекса Российской Федерации).

Запрещается создание и эксплуатация лесоперерабатывающей инфраструктуры (статья 14 Лесного кодекса Российской Федерации).

Запрещается строительство и эксплуатация объектов капитального строительства, за исключением велосипедных, велопешеходных, пешеходных и беговых дорожек, лыжных и роллерных трасс, если такие объекты являются объектами капитального строительства, линейных объектов и гидротехнических сооружений (часть 2 статьи 115 Лесного кодекса Российской Федерации).

Защитные леса - ценные леса (леса, расположенные в орехово-промысловых зонах (леса, являющиеся сырьевой базой для заготовки кедровых орехов), нерестоохранные полосы лесов; Леса, расположенные в водоохранных зонах)

Запрещается заготовка древесины (пункт 4 статьи 115 Лесного кодекса Российской Федерации).

Запрещается создание и эксплуатация лесоперерабатывающей инфраструктуры (статья 14 Лесного кодекса Российской Федерации).

Запрещаются строительство и эксплуатация объектов капитального строительства, за исключением велосипедных, велопешеходных, пешеходных и беговых дорожек, лыжных и роллерных трасс, если такие объекты являются объектами капитального строительства, линейных объектов и гидротехнических сооружений (часть 2 статьи 115 Лесного кодекса Российской Федерации).

Ограничения на особо защитных участках лесов:

Проведение сплошных рубок в защитных лесах осуществляется в случаях, предусмотренных частью 6 статьи 21 Лесного кодекса Российской Федерации, и в случаях, если выборочные рубки не обеспечивают замену лесных насаждений, утрачивающих свои средообразующие, водоохранные, санитарно-гигиенические, оздоровительные и иные полезные функции, на лесные насаждения, обеспечивающие сохранение целевого назначения защитных лесов и выполняемых ими полезных функций;

Запрещается ведение сельского хозяйства, за исключением сенокошения и пчеловодства и товарной аквакультуры (товарного рыбоводства);

Запрещается строительство и эксплуатация объектов капитального строительства, за исключением линейных объектов и гидротехнических сооружений.

Проведение выборочных рубок допускается только в целях вырубки погибших и поврежденных лесных насаждений (часть 5 статьи 119 Лесного кодекса Российской Федерации).

На заповедных лесных участках запрещается проведение рубок лесных насаждений, использование токсичных химических препаратов, ведение сельского хозяйства, разведка и добыча полезных ископаемых, строительство и эксплуатация объектов капитального строительства (часть 4 статьи 119 Лесного кодекса Российской Федерации).

На особо защитных участках лесов запрещается осуществление деятельности, несовместимой с их целевым назначением и полезными функциями (часть 6 статьи 119 Лесного кодекса Российской Федерации).

Ограничения по виду использования лесов:

Для всех видов использования лесов

Согласно пункту 20 Правил санитарной безопасности в лесах, утвержденных постановлением Правительства Российской Федерации от 29.12.2020 № 2047 (далее - Правила санитарной безопасности), при использовании лесов не допускается:

- загрязнение лесов отходами производства и потребления и выбросами, радиоактивными и другими вредными веществами, иное неблагоприятное воздействие на леса, установленное законодательством об охране окружающей среды;
- ухудшение санитарного и лесопатологического состояния лесных насаждений;

- невыполнение или несвоевременное выполнение работ по очистке лесосек, а также работ по приведению лесных участков, предоставленных физическим или юридическим лицам в пользование в установленном лесным законодательством порядке, в состояние, пригодное для использования этих участков по целевому назначению, или работ по их рекультивации;
- уничтожение либо повреждение мелиоративных систем и дорог, расположенных в лесах;
- уничтожение либо повреждение лесохозяйственных знаков, феромонных ловушек и иных средств защиты леса.

Согласно статьи 60.15 Лесного кодекса Российской Федерации, а также Особенностей охраны в лесах редких и находящихся под угрозой исчезновения деревьев, кустарников, лиан, иных лесных растений, занесенных в Красную книгу Российской Федерации или красные книги субъектов Российской Федерации, утвержденных приказом Минприроды России от 27.03.2025 № 142, в целях сохранения редких и находящихся под угрозой исчезновения видов деревьев, кустарников, лиан, иных лесных растений, занесенных в Красную книгу Российской Федерации или красные книги субъектов Российской Федерации, может запрещаться осуществление деятельности, негативное воздействие которой приведет или может привести к сокращению численности таких растений и (или) ухудшению среды их произрастания, либо могут устанавливаться ограничения осуществления этой деятельности.

Строительство, реконструкция, эксплуатация линейных объектов:

Согласно Правилам использования лесов для строительства, реконструкции, эксплуатации линейных объектов и Перечня случаев использования лесов для строительства, реконструкции, эксплуатации линейных объектов без предоставления лесного участка, с установлением или без установления сервитута, публичного сервитута, утвержденных приказом Минприроды Российской Федерации от 10.07.2020 № 434:

- в целях размещения объектов, связанных со строительством или реконструкцией линейных объектов, в лесах, расположенных на землях, не относящихся к землям лесного фонда, используются в первую очередь земли, на которых не расположены лесные насаждения;
- осуществление строительства, реконструкции и эксплуатации линейных объектов должно исключать развитие водной и ветровой эрозии земель на лесных участках, на которых размещаются линейные объекты и их охранные зоны.

При использовании лесов в целях строительства, реконструкции, эксплуатации линейных объектов не допускается: повреждение лесных насаждений, растительного покрова и почв за пределами земель, на которых осуществляется использование лесов, и охранной зоны линейных объектов; захламление территорий, прилегающих к землям, на которых осуществляется использование лесов, строительным и бытовым мусором, отходами древесины; загрязнение земель, на которых осуществляется использование лесов, и территорий, прилегающих к землям, на которых осуществляется использование лесов, химическими и радиоактивными веществами; проезд транспортных средств, механизмов по произвольным, неустановленным маршрутам.

Не допускается ухудшение санитарного состояния лесов, расположенных на предоставленных гражданам и юридическим лицам лесных участках и лесных участках, прилегающих к ним, при использовании лесов для строительства, реконструкции, эксплуатации линейных объектов (пункт 29 Правил санитарной безопасности в лесах).

7. Сведения о наличии зданий, сооружений, объектов, связанных с созданием лесной инфраструктуры и объектов, не связанных с созданием лесной инфраструктуры на проектируемом лесном участке

Таблица 6

№ п/п	Участковое лесничество/урочище (при наличии)	Лесной квартал	Лесотаксационный выдел	Площадь объекта, га	Наименование объекта
1	Тутурское участковое лесничество	7	29ч.	0,0147	сооружения и оборудование, используемые при прокладке геолого-геофизических и сейсмических профилей
2		25	21ч.	0,0031	
3		31	29ч.	0,0042	
4		11	28ч.	0,0027	трассы коммуникации
5		31	28ч.	0,0008	
6		11	26ч.	0,0101	буровые площадки
Итого объекты, не связанные с создание лесной инфраструктуры				**0,0356**	
	-	-	-	-	-
Итого объекты лесной инфраструктуры				**-**	

8. Сведения о наличии на проектируемом лесном участке особо защитных участков лесов, особо охраняемых природных территорий, зон с особыми условиями использования территорий

Согласно сведениям государственного лесного реестра, единого государственного реестра недвижимости, лесохозяйственного регламента Жигаловского лесничества на проектируемом лесном участке

отсутствуют особо охраняемые природные территории (ООПТ), особо защитные участки лесов (ОЗУ). Имеются зоны с особыми условиями использования территории (ЗОУИТ).

Проектируемый лесной участок полностью (0,3337 га) входит в территорию ЗОУИТ 38:03-15.1 (Лесничество).

Таблица 7

№ п/п	Наименование участкового лесничества/урочища (при наличии)	Номер квартала	Номер выдела	Виды ОЗУ, наименование ООПТ, виды зон с особыми условиями использования территорий	Общая площадь, га
1	Тутурское участковое лесничество	7	16ч.	ЗОУИТ 38:03-15.1 (Лесничество)	0,0796
		7	29ч.		0,0147
		11	21ч.		0,0753
		11	26ч.		0,0101
		11	28ч.		0,0027
		25	13ч.		0,009
		25	14ч.		0,0715
		25	21ч.		0,0031
		31	2ч.		0,0627
		31	28ч.		0,0008
		31	29ч.		0,0042

9. Проектирование вида использовния лесов лесного участка

Согласно лесохозяйственному регламенту Жигаловского лесничества, кварталы №№ 11 (в. 21ч., 26ч., 28ч.), 31 (в. 2ч., 28ч., 29ч.), 7 (в. 16ч., 29ч.), 25 (в. 13ч., 14ч., 21ч.) Тутурского участкового лесничества, входящие в состав Жигаловского лесничества, в границах которого расположен проектируемый лесной участок, относятся к зоне планируемого освоения лесов для строительства, реконструкции, эксплуатации линейных объектов.

Схема расположения проектируемого лесного участка (части лесного участка)

Субъект Российской Федерации: Иркутская область
Муниципальное образование: Жигаловский муниципальный округ
Категория земель: земли лесного фонда
Лесничество: Жигаловское лесничество
Участковое лесничество: Тутурское участковое лесничество, эксплуатационные леса, кварталы №№ 11 (в. 21ч., 26ч., 28ч.), 31 (в. 2ч., 28ч., 29ч.), защитные леса, кварталы №№ 7 (в. 16ч., 29ч.), 25 (в. 13ч., 14ч., 21ч.)
Вид использования лесов: строительство, реконструкция, эксплуатация линейных объектов
Цель предоставления лесного участка: линия связи, линия электропередачи воздушная, кабельная всех классов напряжения, а также сооружения, являющиеся их неотъемлемой технологической частью
Особые отметки: площадь - 0,3337 га

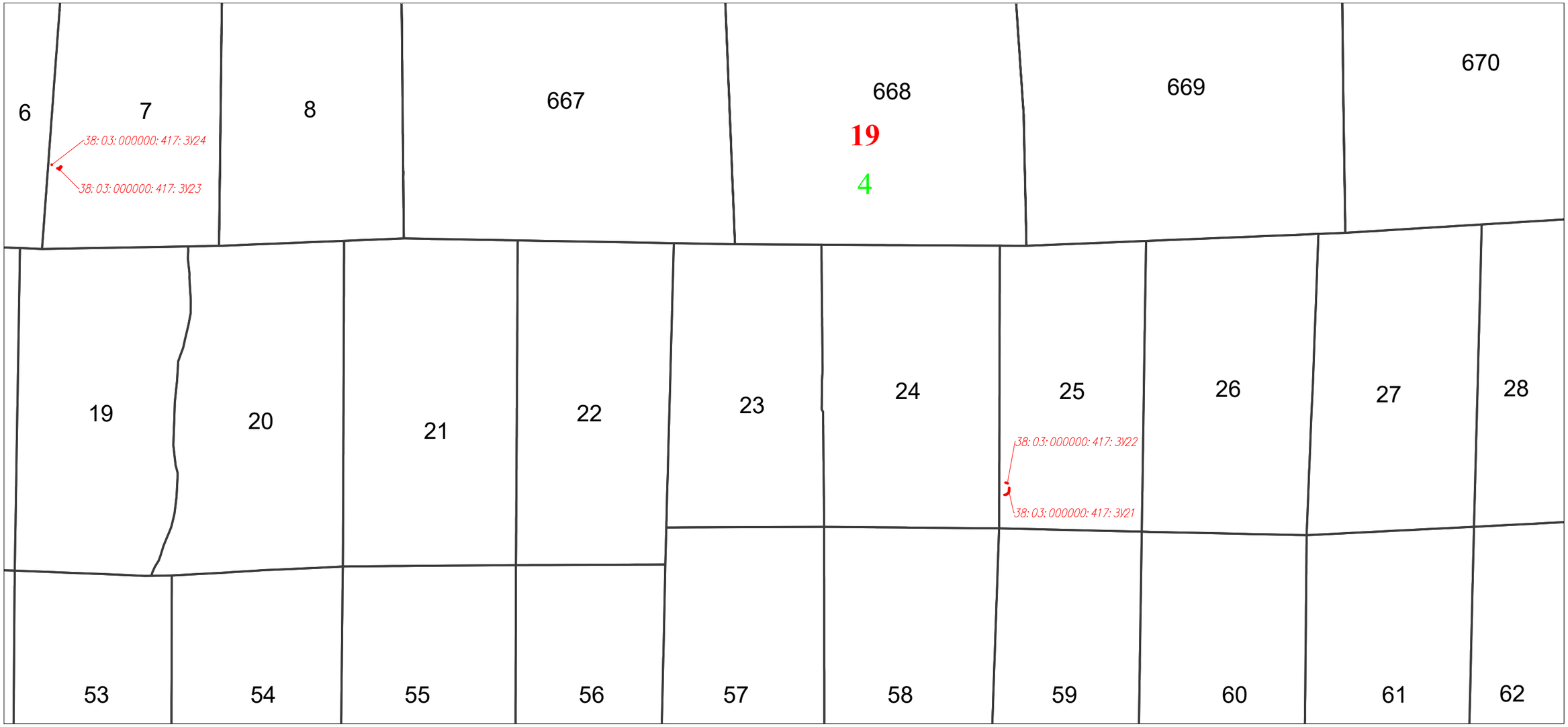

Масштаб 1:50000

Условные обозначения:

38: 00: 000000: 00: ЗУ1 - граница и номер проектируемого лесного участка

19 - Жигаловское лесничество

4 - Тутурское участковое лесничество

23 - граница и номер лесного квартала

Формат А3

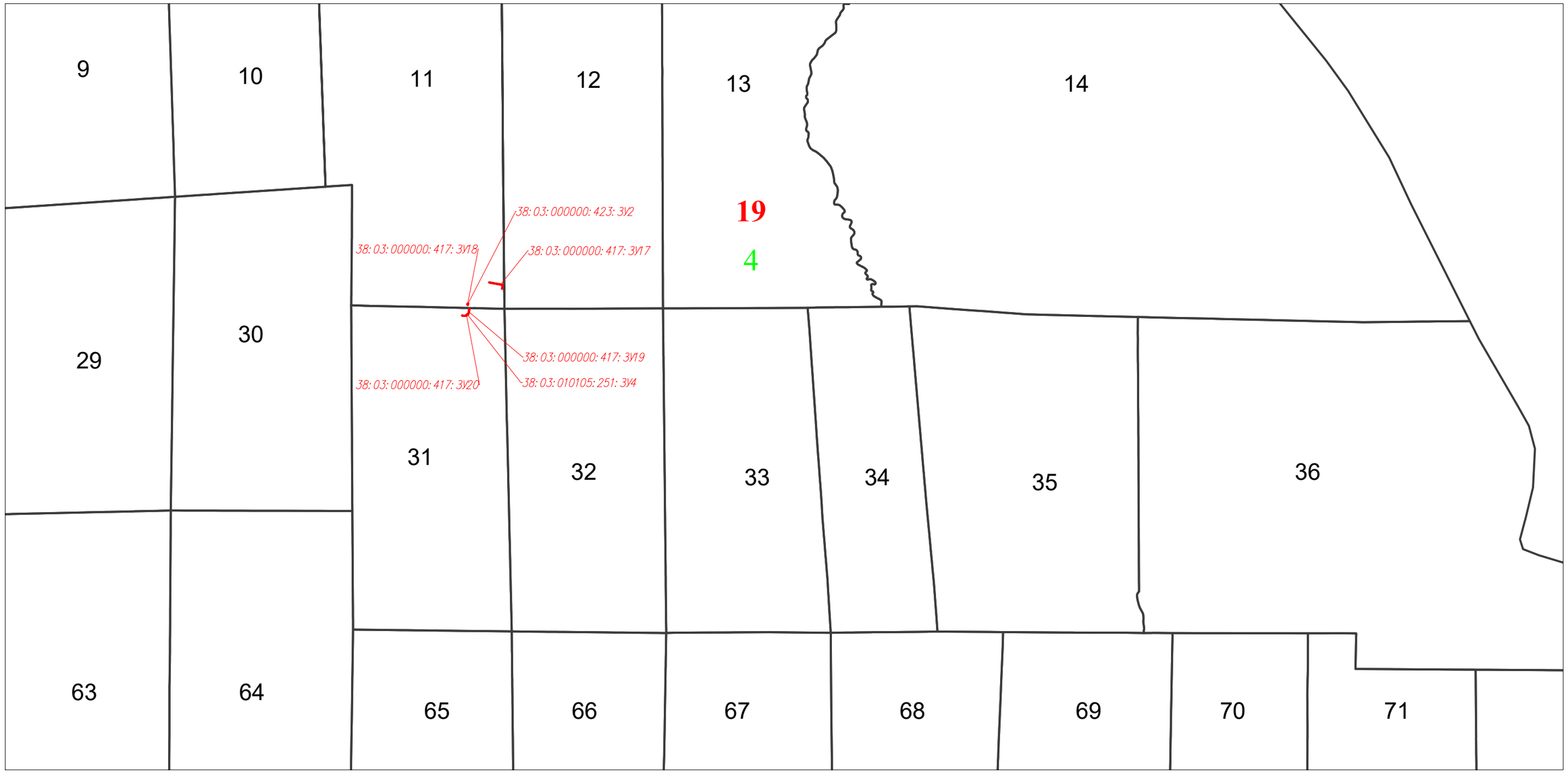

Масштаб 1:50000

Условные обозначения:

38: 00: 000000: 00: ЗУ1 - граница и номер проектируемого лесного участка

19 - Жигаловское лесничество

4 - Тутурское участковое лесничество

23 - граница и номер лесного квартала

Формат А3

Схема расположения проектируемого лесного участка, подготовленная с учетом сведений ЕГРН, образованного путем раздела земельного участка с кадастровым номером 38:03:010105:251

Субъект Российской Федерации: Иркутская область
Муниципальное образование: Жигаловский муниципальный округ
Категория земель: земли лесного фонда
Лесничество: Жигаловское лесничество
Участковое лесничество: Тутурское участковое лесничество, эксплуатационные леса, квартал №31 (в. 28ч.).
Вид использования лесов: строительство, реконструкция, эксплуатация линейных объектов
Особые отметки: площадь - 0,0008 га

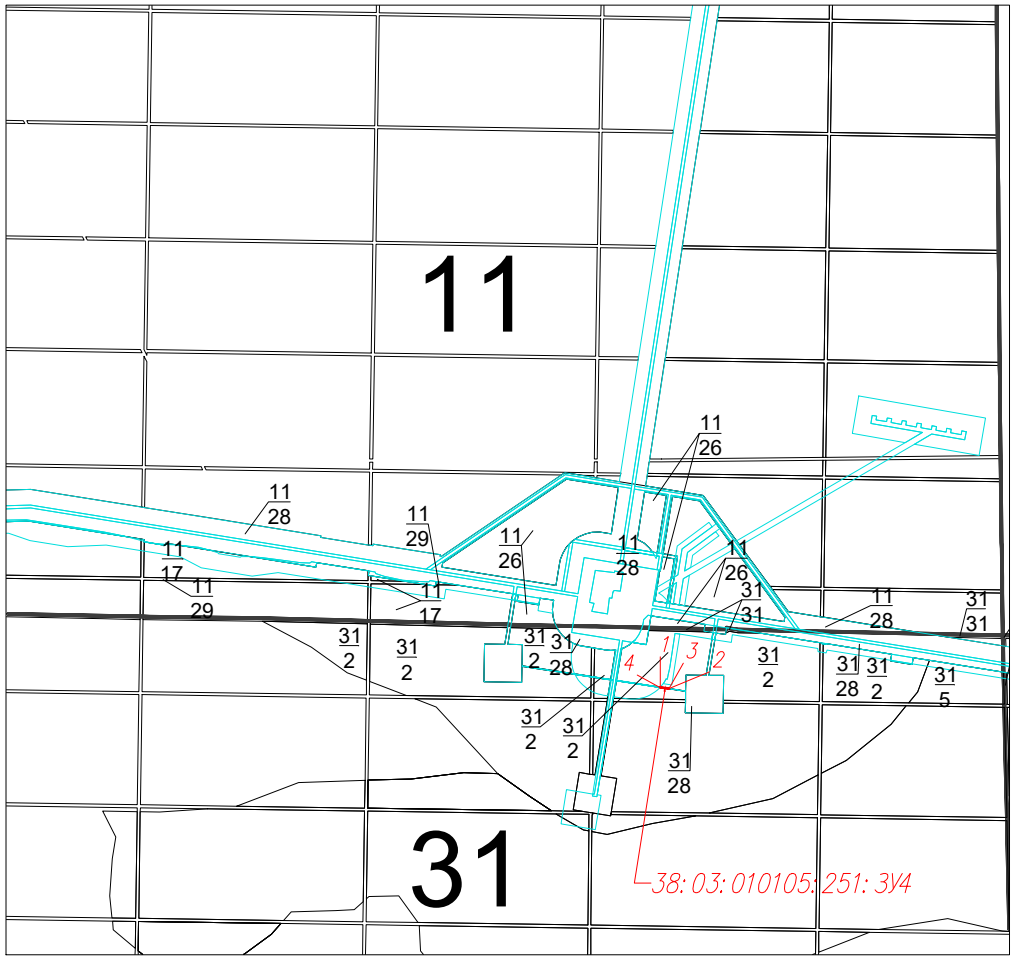

Масштаб 1:10000

Условные обозначения:

- вновь образованная часть границы, сведения о которой достаточны для определения её местоположения

- существующая часть границы, имеющиеся в ГКН сведения о которой достаточны для определения её местоположения

38:00:000000:00:ЗУ1 - обозначение кадастрового номера образуемого земельного участка

22 - обозначение лесного квартала

31 - обозначение лесного выдела

1 - номер поворотной точки образуемого земельного участка

Формат А4

Схема расположения проектируемого лесного участка, подготовленная с учетом сведений ЕГРН, образованного путем раздела земельного участка с кадастровым номером 38:03:000000:417

Субъект Российской Федерации: Иркутская область
Муниципальное образование: Жигаловский муниципальный округ
Категория земель: земли лесного фонда
Лесничество: Жигаловское лесничество
Участковое лесничество: Тутурское участковое лесничество, эксплуатационные леса, квартал №11 (в. 21ч.).
Вид использования лесов: строительство, реконструкция, эксплуатация линейных объектов
Особые отметки: площадь - 0,0753 га

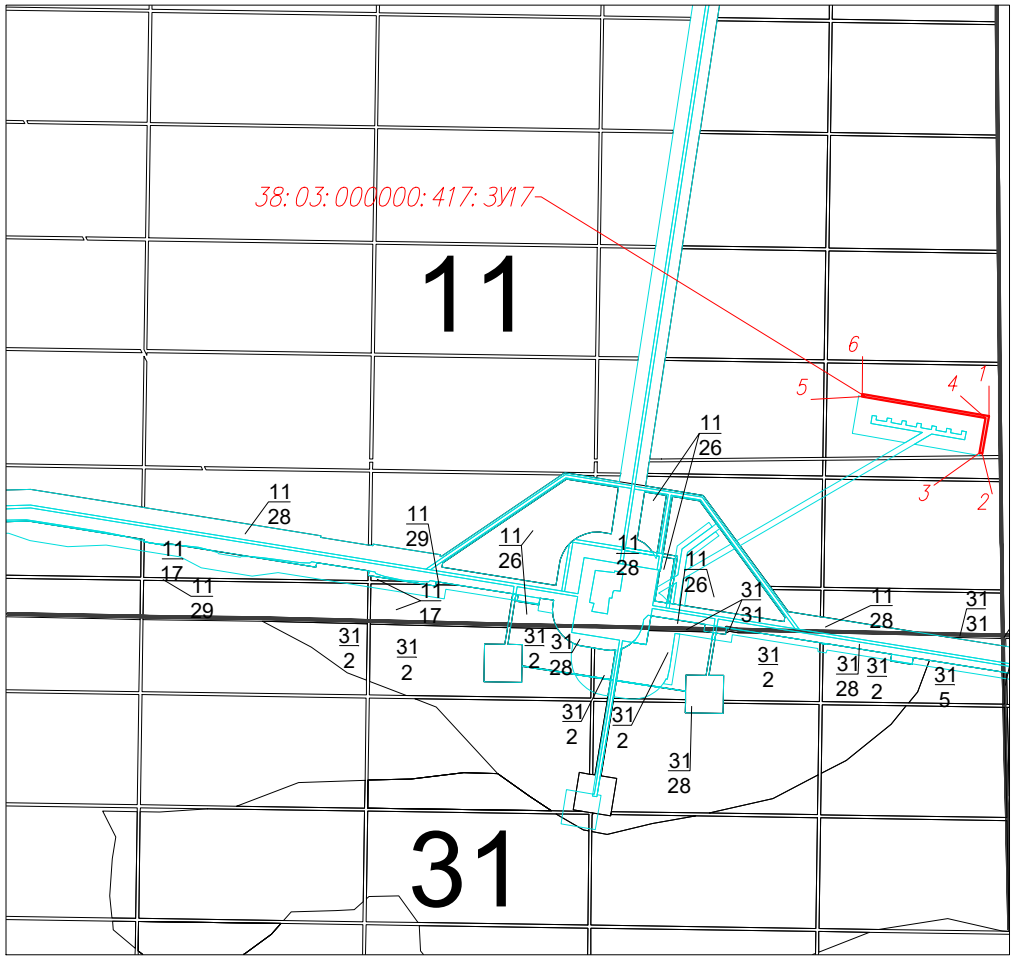

Масштаб 1:10000

Условные обозначения:

- вновь образованная часть границы, сведения о которой достаточны для определения её местоположения

- существующая часть границы, имеющиеся в ГКН сведения о которой достаточны для определения её местоположения

38:00:000000:00:ЗУ1 - обозначение кадастрового номера образуемого земельного участка

22 - обозначение лесного квартала

31 - обозначение лесного выдела

1 - номер поворотной точки образуемого земельного участка

Формат А4

Схема расположения проектируемого лесного участка, подготовленная с учетом сведений ЕГРН, образованного путем раздела земельного участка с кадастровым номером 38:03:000000:417

Субъект Российской Федерации: Иркутская область
Муниципальное образование: Жигаловский муниципальный округ
Категория земель: земли лесного фонда
Лесничество: Жигаловское лесничество
Участковое лесничество: Тутурское участковое лесничество, эксплуатационные леса, квартал №11 (в. 26ч.).
Вид использования лесов: строительство, реконструкция, эксплуатация линейных объектов
Особые отметки: площадь - 0,0101 га

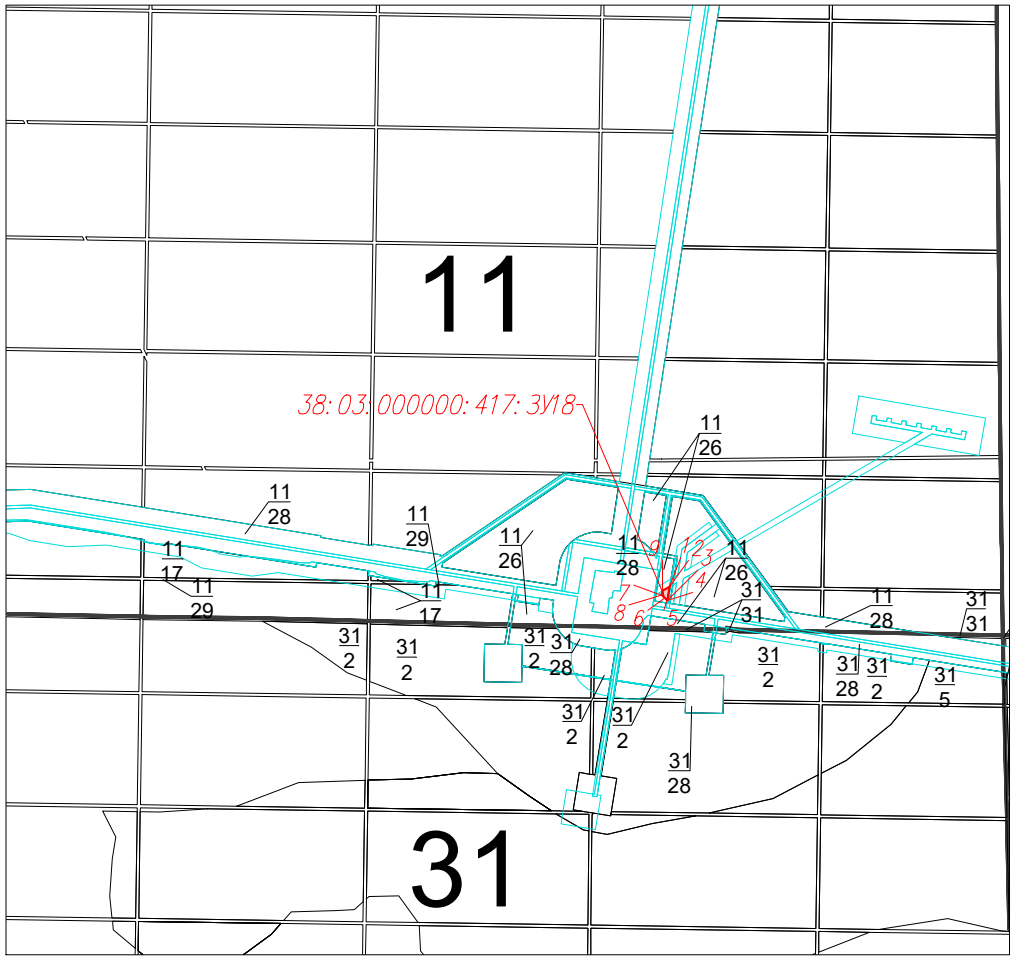

Масштаб 1:10000

Условные обозначения:

- вновь образованная часть границы, сведения о которой достаточны для определения её местоположения

- существующая часть границы, имеющиеся в ГКН сведения о которой достаточны для определения её местоположения

38:00:000000:00:ЗУ1 - обозначение кадастрового номера образуемого земельного участка

22 - обозначение лесного квартала

31 - обозначение лесного выдела

1 - номер поворотной точки образуемого земельного участка

Формат А4

Схема расположения проектируемого лесного участка, подготовленная с учетом сведений ЕГРН, образованного путем раздела земельного участка с кадастровым номером 38:03:000000:417

Субъект Российской Федерации: Иркутская область
Муниципальное образование: Жигаловский муниципальный округ
Категория земель: земли лесного фонда
Лесничество: Жигаловское лесничество
Участковое лесничество: Тутурское участковое лесничество, эксплуатационные леса, квартал №31 (в. 2ч.).
Вид использования лесов: строительство, реконструкция, эксплуатация линейных объектов
Особые отметки: площадь - 0,0408 га

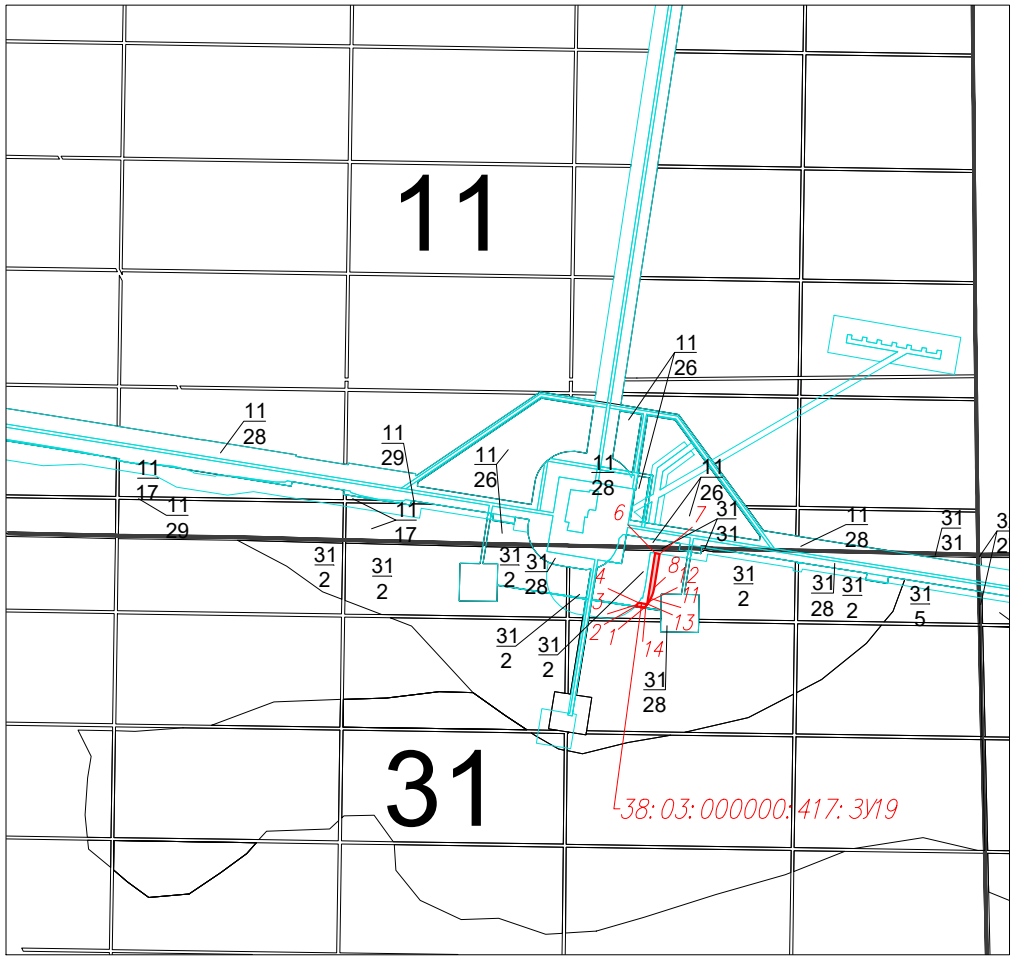

Масштаб 1:10000

Условные обозначения:

- вновь образованная часть границы, сведения о которой достаточны для определения её местоположения

- существующая часть границы, имеющиеся в ГКН сведения о которой достаточны для определения её местоположения

38:00:000000:00:ЗУ1 - обозначение кадастрового номера образуемого земельного участка

22 - обозначение лесного квартала

31 - обозначение лесного выдела

1 - номер поворотной точки образуемого земельного участка

Формат А4

Схема расположения проектируемого лесного участка, подготовленная с учетом сведений ЕГРН, образованного путем раздела земельного участка с кадастровым номером 38:03:000000:417

Субъект Российской Федерации: Иркутская область
Муниципальное образование: Жигаловский муниципальный округ
Категория земель: земли лесного фонда
Лесничество: Жигаловское лесничество
Участковое лесничество: Тутурское участковое лесничество, эксплуатационные леса, квартал №31 (в. 2ч., 29ч.).
Вид использования лесов: строительство, реконструкция, эксплуатация линейных объектов
Особые отметки: площадь - 0,0261 га

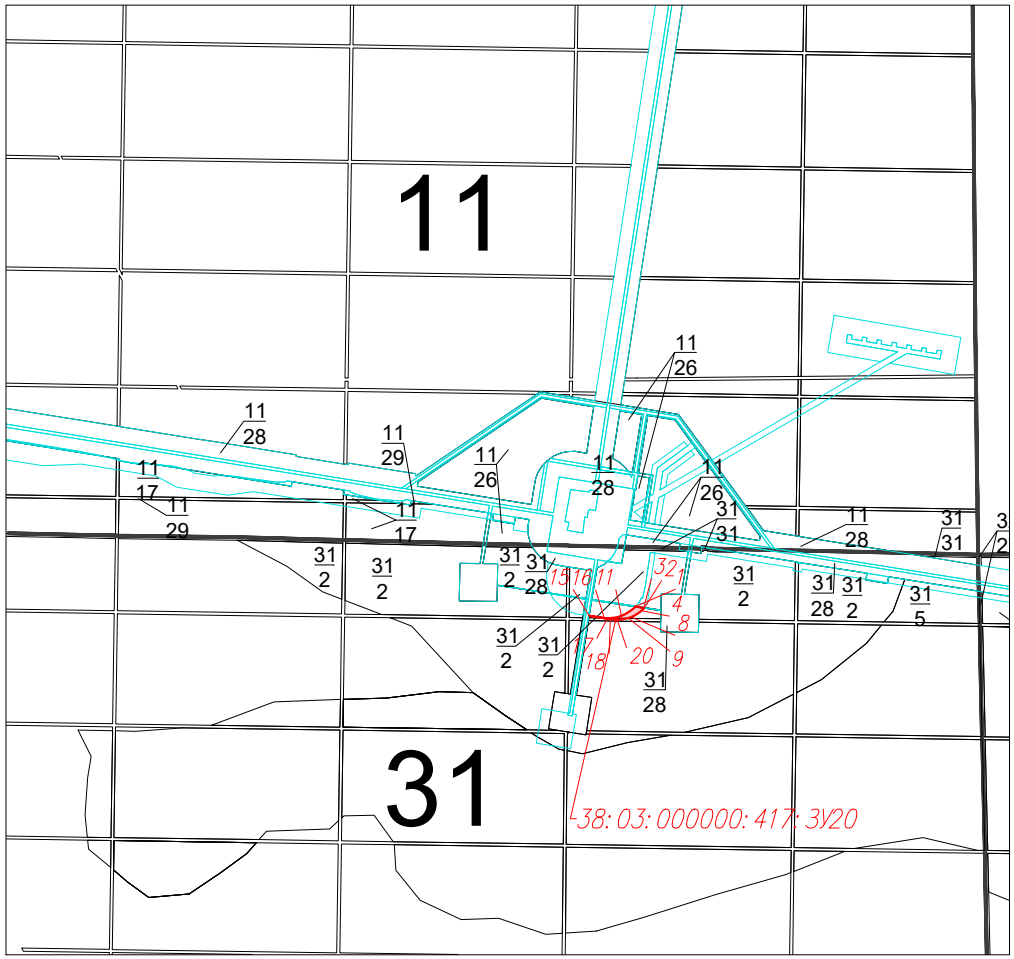

Масштаб 1:10000

Условные обозначения:

- вновь образованная часть границы, сведения о которой достаточны для определения её местоположения

- существующая часть границы, имеющиеся в ГКН сведения о которой достаточны для определения её местоположения

38:00:000000:00:ЗУ1 - обозначение кадастрового номера образуемого земельного участка

22 - обозначение лесного квартала

31 - обозначение лесного выдела

1 - номер поворотной точки образуемого земельного участка

Формат А4

Схема расположения проектируемого лесного участка, подготовленная с учетом сведений ЕГРН, образованного путем раздела земельного участка с кадастровым номером 38:03:000000:417

Субъект Российской Федерации: Иркутская область
Муниципальное образование: Жигаловский муниципальный округ
Категория земель: земли лесного фонда
Лесничество: Жигаловское лесничество
Участковое лесничество: Тутурское участковое лесничество, защитные леса, квартал №25 (в. 14ч., 21ч.).
Вид использования лесов: строительство, реконструкция, эксплуатация линейных объектов
Особые отметки: площадь - 0,0746 га

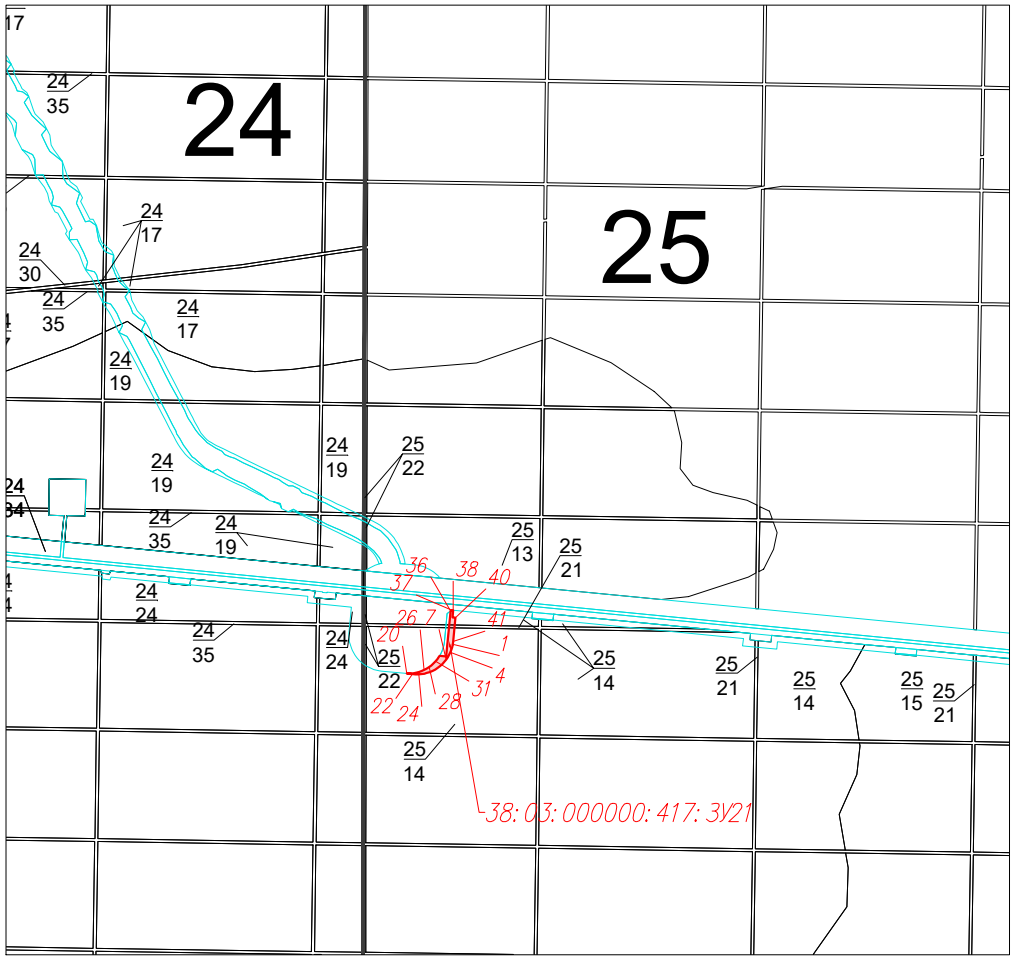

Масштаб 1:10000

Условные обозначения:

- вновь образованная часть границы, сведения о которой достаточны для определения её местоположения

- существующая часть границы, имеющиеся в ГКН сведения о которой достаточны для определения её местоположения

38:00:000000:00:ЗУ1 - обозначение кадастрового номера образуемого земельного участка

22 - обозначение лесного квартала

31 - обозначение лесного выдела

1 - номер поворотной точки образуемого земельного участка

Формат А4

Схема расположения проектируемого лесного участка, подготовленная с учетом сведений ЕГРН, образованного путем раздела земельного участка с кадастровым номером 38:03:000000:417

Субъект Российской Федерации: Иркутская область
Муниципальное образование: Жигаловский муниципальный округ
Категория земель: земли лесного фонда
Лесничество: Жигаловское лесничество
Участковое лесничество: Тутурское участковое лесничество, защитные леса, квартал №25 (в. 13ч.).
Вид использования лесов: строительство, реконструкция, эксплуатация линейных объектов
Особые отметки: площадь - 0,009 га

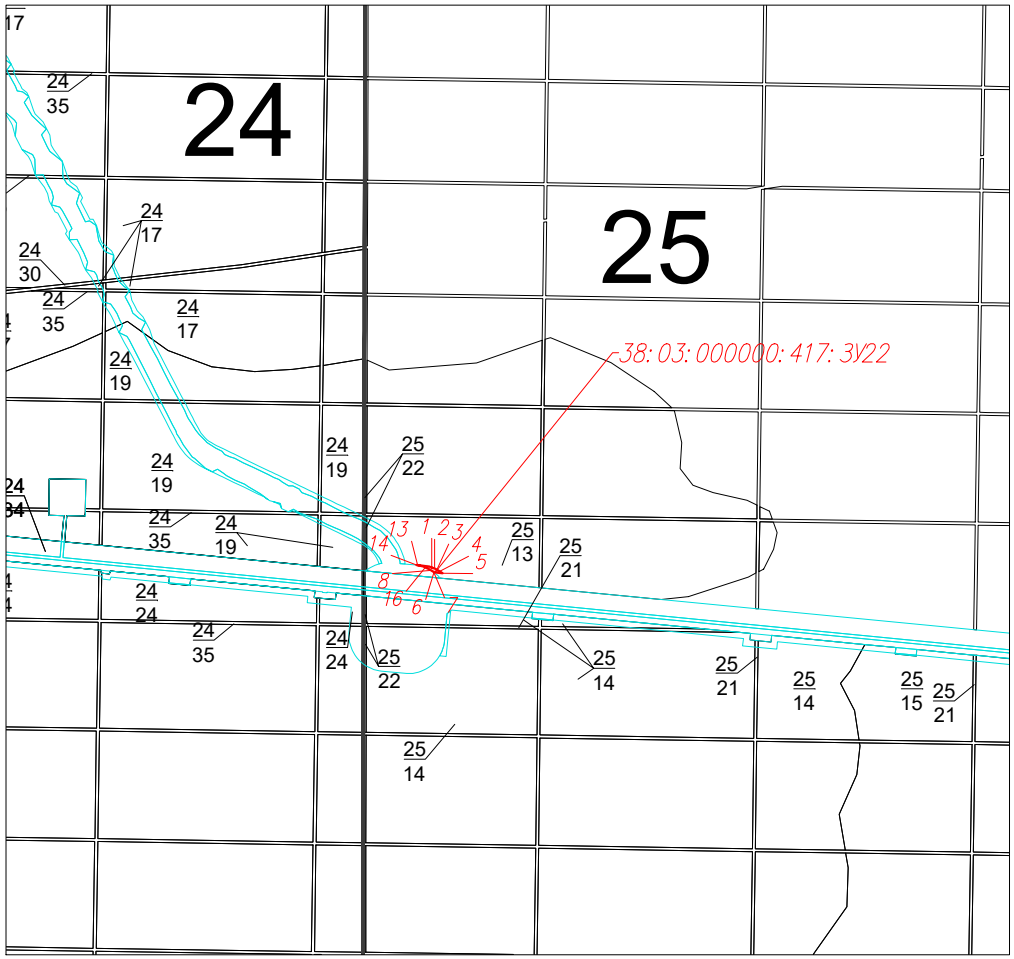

Масштаб 1:10000

Условные обозначения:

- вновь образованная часть границы, сведения о которой достаточны для определения её местоположения

- существующая часть границы, имеющиеся в ГКН сведения о которой достаточны для определения её местоположения

38:00:000000:00:ЗУ1 - обозначение кадастрового номера образуемого земельного участка

22 - обозначение лесного квартала

31 - обозначение лесного выдела

1 - номер поворотной точки образуемого земельного участка

Формат А4

Схема расположения проектируемого лесного участка, подготовленная с учетом сведений ЕГРН, образованного путем раздела земельного участка с кадастровым номером 38:03:000000:417

Субъект Российской Федерации: Иркутская область
Муниципальное образование: Жигаловский муниципальный округ
Категория земель: земли лесного фонда
Лесничество: Жигаловское лесничество
Участковое лесничество: Тутурское участковое лесничество, защитные леса, квартал №7 (в. 16ч., 29ч.).
Вид использования лесов: строительство, реконструкция, эксплуатация линейных объектов
Особые отметки: площадь - 0,0929 га

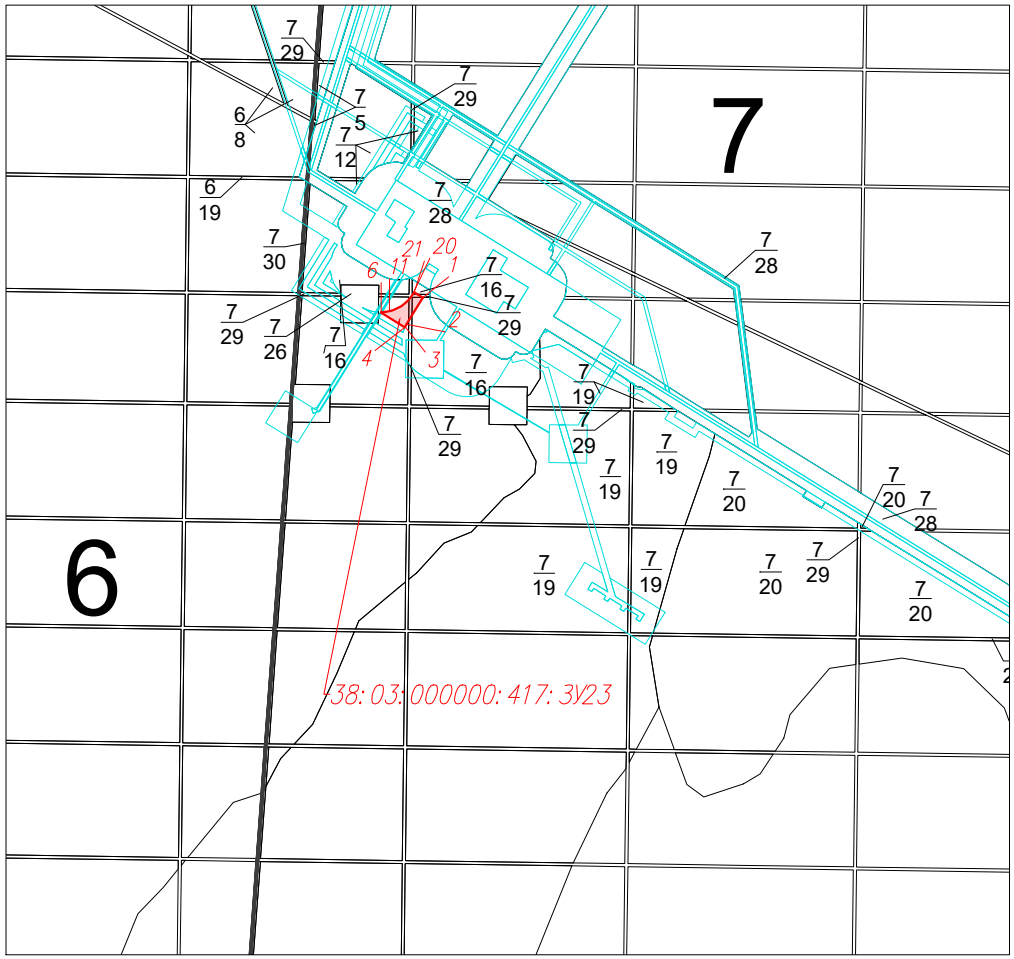

Масштаб 1:10000

Условные обозначения:

- вновь образованная часть границы, сведения о которой достаточны для определения её местоположения

- существующая часть границы, имеющиеся в ГКН сведения о которой достаточны для определения её местоположения

38:00:000000:00:ЗУ1 - обозначение кадастрового номера образуемого земельного участка

22/31 - обозначение лесного квартала / обозначение лесного выдела

1 - номер поворотной точки образуемого земельного участка

Формат А4

Схема расположения проектируемого лесного участка, подготовленная с учетом сведений ЕГРН, образованного путем раздела земельного участка с кадастровым номером 38:03:000000:417

Субъект Российской Федерации: Иркутская область
Муниципальное образование: Жигаловский муниципальный округ
Категория земель: земли лесного фонда
Лесничество: Жигаловское лесничество
Участковое лесничество: Тутурское участковое лесничество, защитные леса, квартал №7 (в. 16ч.).
Вид использования лесов: строительство, реконструкция, эксплуатация линейных объектов
Особые отметки: площадь - 0,0014 га

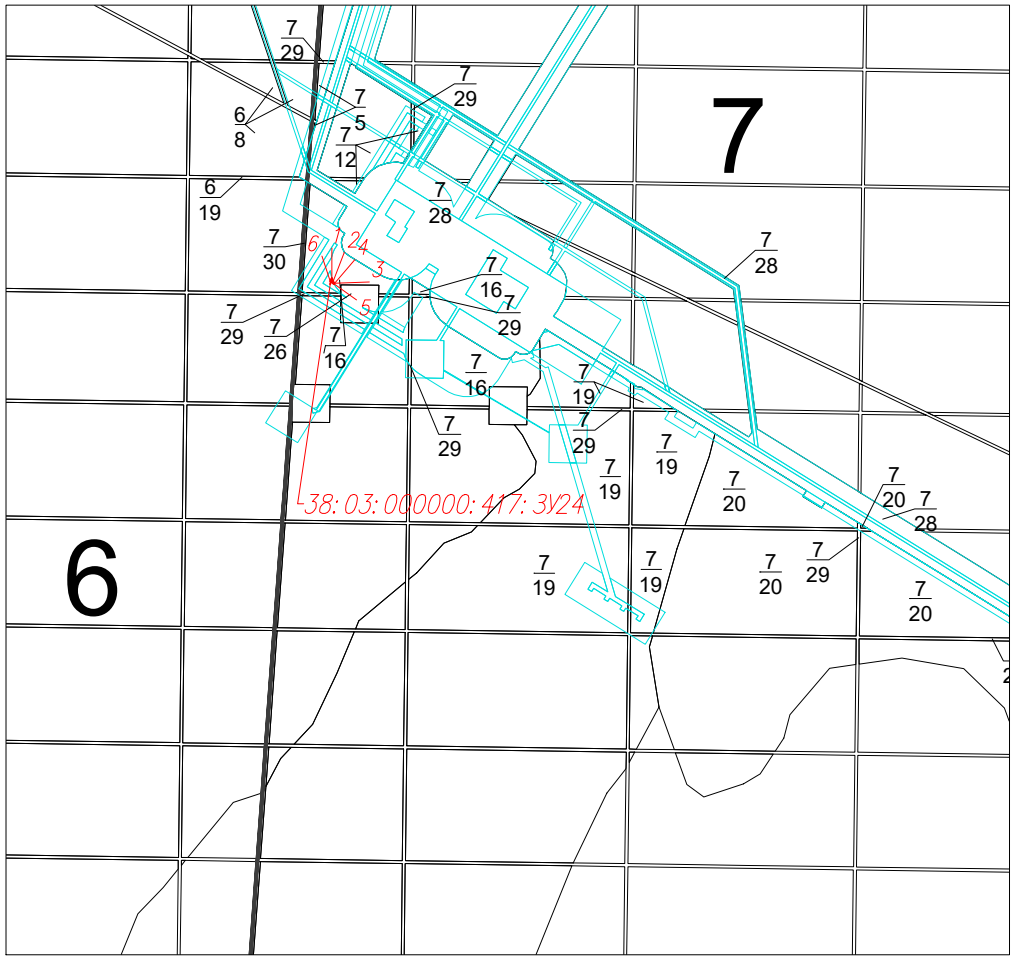

Масштаб 1:10000

Условные обозначения:

- вновь образованная часть границы, сведения о которой достаточны для определения её местоположения

- существующая часть границы, имеющиеся в ГКН сведения о которой достаточны для определения её местоположения

38:00:000000:00:ЗУ1 - обозначение кадастрового номера образуемого земельного участка

22 - обозначение лесного квартала

31 - обозначение лесного выдела

1 - номер поворотной точки образуемого земельного участка

Формат А4

Схема расположения проектируемого лесного участка, подготовленная с учетом сведений ЕГРН, образованного путем раздела земельного участка с кадастровым номером 38:03:000000:423

Субъект Российской Федерации: Иркутская область
Муниципальное образование: Жигаловский муниципальный округ
Категория земель: земли лесного фонда
Лесничество: Жигаловское лесничество
Участковое лесничество: Тутурское участковое лесничество, эксплуатационные леса, квартал №11 (в. 28ч.).
Вид использования лесов: строительство, реконструкция, эксплуатация линейных объектов
Особые отметки: площадь - 0,0027 га

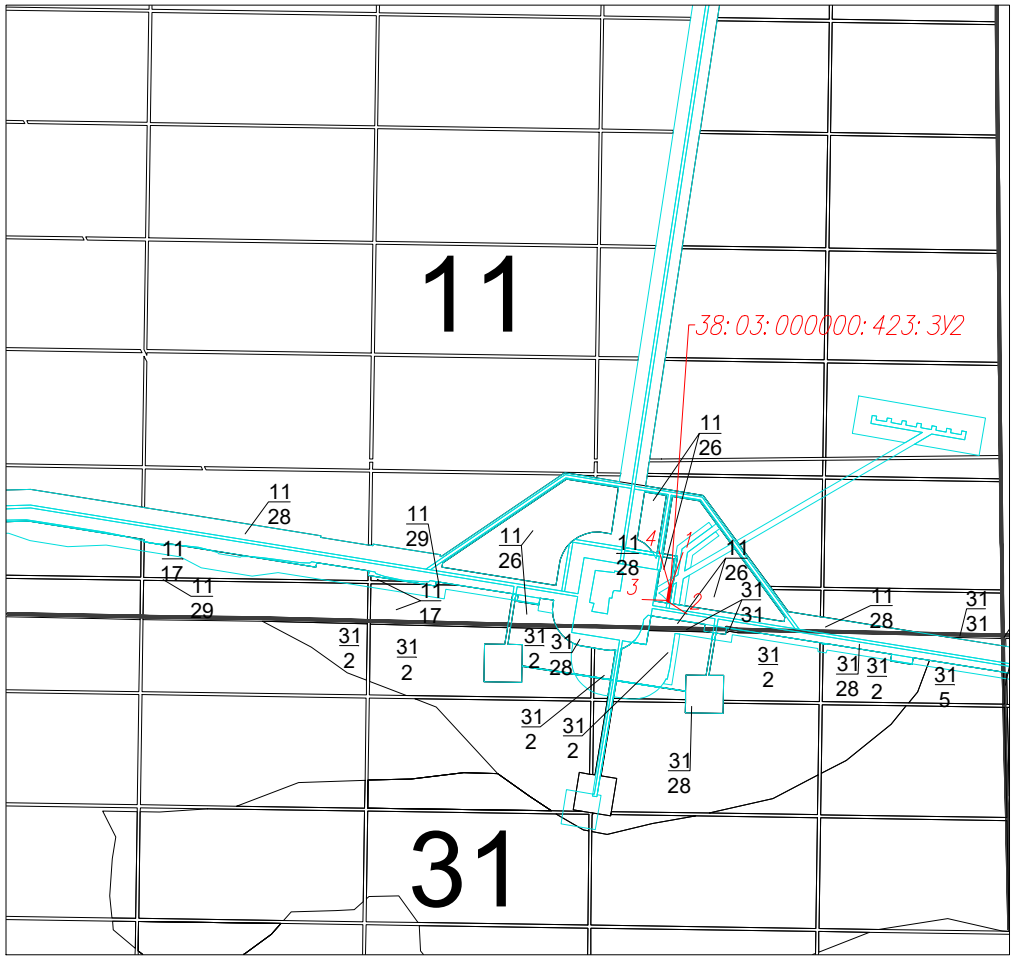

Масштаб 1:10000

Условные обозначения:

- вновь образованная часть границы, сведения о которой достаточны для определения её местоположения

- существующая часть границы, имеющиеся в ГКН сведения о которой достаточны для определения её местоположения

38:00:000000:00:ЗУ1 - обозначение кадастрового номера образуемого земельного участка

22 - обозначение лесного квартала

31 - обозначение лесного выдела

1 - номер поворотной точки образуемого земельного участка

Формат А4

Каталог координат формируемых земельных участков (МСК-38, зона 4)			Геоданные		
№ точки	X	Y	Длина, м	Дирекционный угол, градусы	Румб
38:03:000000:417:ЗУ17					
1	707834,86	4282305,20	50,00	189,91	ЮЗ 9.91°
2	707785,61	4282296,60	3,98	279,98	ЮЗ 80.02°
3	707786,30	4282292,68	46,63	9,97	СВ 9.97°
4	707832,23	4282300,75	166,05	279,91	ЮЗ 80.09°
5	707860,80	4282137,18	3,33	9,86	СВ 9.86°
6	707864,08	4282137,75	169,98	99,90	ЮВ 80.10°
1	707834,86	4282305,20			
38:03:000000:417:ЗУ18					
1	707609,40	4281883,06	0,01	45,00	СВ 45.00°
2	707609,41	4281883,07	18,60	189,32	ЮЗ 9.32°
3	707591,06	4281880,06	0,01	315,00	ЮЗ 45.00°
4	707591,07	4281880,05	0,88	321,95	ЮЗ 38.05°
5	707591,76	4281879,51	4,02	317,02	ЮЗ 42.98°
6	707594,70	4281876,77	4,02	312,38	ЮЗ 47.62°
7	707597,41	4281873,80	1,43	307,91	ЮЗ 52.09°
8	707598,29	4281872,67	5,64	9,08	СВ 9.08°
9	707603,86	4281873,56	11,00	59,75	СВ 59.75°
1	707609,40	4281883,06			
38:03:000000:417:ЗУ19					
1	707474,95	4281882,58	12,00	278,68	ЮЗ 81.32°
2	707476,76	4281870,72	2,51	42,26	СВ 42.26°
3	707478,62	4281872,41	3,24	37,72	СВ 37.72°
4	707481,18	4281874,39	11,69	99,06	ЮВ 80.94°
5	707479,34	4281885,93	68,25	9,05	СВ 9.05°
6	707546,74	4281896,67	5,67	99,13	ЮВ 80.87°
7	707545,84	4281902,27	45,21	188,95	ЮЗ 8.95°
8	707501,18	4281895,24	6,06	192,20	ЮЗ 12.20°
9	707495,26	4281893,96	4,04	197,90	ЮЗ 17.90°
10	707491,42	4281892,72	5,05	203,21	ЮЗ 23.21°
11	707486,78	4281890,73	4,04	208,53	ЮЗ 28.53°
12	707483,23	4281888,80	4,04	212,98	ЮЗ 32.98°
13	707479,84	4281886,60	4,04	217,66	ЮЗ 37.66°
14	707476,64	4281884,13	2,29	222,53	ЮЗ 42.53°
1	707474,95	4281882,58			
38:03:000000:417:ЗУ20					
1	707476,13	4281870,14	12,01	98,72	ЮВ 81.28°
2	707474,31	4281882,01	0,89	222,27	ЮЗ 42.27°
3	707473,65	4281881,41	4,04	226,91	ЮЗ 46.91°
4	707470,89	4281878,46	4,04	231,63	ЮЗ 51.63°
5	707468,38	4281875,29	4,04	236,31	ЮЗ 56.31°
6	707466,14	4281871,93	4,03	240,77	ЮЗ 60.77°
7	707464,17	4281868,41	4,05	245,46	ЮЗ 65.46°
8	707462,49	4281864,73	4,04	250,17	ЮЗ 70.17°
9	707461,12	4281860,93	4,04	254,66	ЮЗ 74.66°
10	707460,05	4281857,03	4,04	259,44	ЮЗ 79.44°
11	707459,31	4281853,06	4,04	263,89	ЮЗ 83.89°
12	707458,88	4281849,04	4,03	268,72	ЮЗ 88.72°
13	707458,79	4281845,01	4,05	273,26	ЮЗ 86.74°
14	707459,02	4281840,97	31,96	279,00	ЮЗ 81.00°
15	707464,02	4281809,40	20,26	98,69	ЮВ 81.31°
16	707460,96	4281829,43	4,03	92,99	ЮВ 87.01°
17	707460,75	4281833,45	4,03	88,44	СВ 88.44°
18	707460,86	4281837,48	4,02	83,86	СВ 83.86°
19	707461,29	4281841,48	4,02	79,11	СВ 79.11°
20	707462,05	4281845,43	4,03	74,62	СВ 74.62°
21	707463,12	4281849,32	4,02	69,94	СВ 69.94°
22	707464,50	4281853,10	4,03	65,34	СВ 65.34°
23	707466,18	4281856,76	4,02	60,82	СВ 60.82°
24	707468,14	4281860,27	4,03	56,03	СВ 56.03°
25	707470,39	4281863,61	4,02	51,56	СВ 51.56°
26	707472,89	4281866,76	4,03	46,91	СВ 46.91°
27	707475,64	4281869,70	0,66	41,92	СВ 41.92°
1	707476,13	4281870,14			
38:03:000000:417:ЗУ21					
1	705387,86	4268434,29	4,03	192,62	ЮЗ 12.62°
2	705383,93	4268433,41	4,02	197,22	ЮЗ 17.22°
3	705380,09	4268432,22	3,02	201,13	ЮЗ 21.13°
4	705377,27	4268431,13	4,02	205,35	ЮЗ 25.35°
5	705373,64	4268429,41	4,03	209,94	ЮЗ 29.94°
6	705370,15	4268427,40	4,02	214,36	ЮЗ 34.36°

7	705366,83	4268425,13	4,02	219,15	ЮЗ 39.15°
8	705363,71	4268422,59	4,02	223,69	ЮЗ 43.69°
9	705360,80	4268419,81	4,02	228,43	ЮЗ 48.43°
10	705358,13	4268416,80	4,03	232,87	ЮЗ 52.87°
11	705355,70	4268413,59	4,03	237,57	ЮЗ 57.57°
12	705353,54	4268410,19	4,01	242,22	ЮЗ 62.22°
13	705351,67	4268406,64	4,03	246,75	ЮЗ 66.75°
14	705350,08	4268402,94	4,03	251,48	ЮЗ 71.48°
15	705348,80	4268399,12	4,02	255,89	ЮЗ 75.89°
16	705347,82	4268395,22	4,02	260,70	ЮЗ 80.70°
17	705347,17	4268391,25	4,02	265,15	ЮЗ 85.15°
18	705346,83	4268387,24	4,02	269,86	ЮЗ 89.86°
19	705346,82	4268383,22	11,79	275,60	ЮЗ 84.40°
20	705347,97	4268371,49	4,03	89,86	СВ 89.86°
21	705347,98	4268375,52	4,02	85,30	СВ 85.30°
22	705348,31	4268379,53	4,03	80,58	СВ 80.58°
23	705348,97	4268383,51	4,02	76,03	СВ 76.03°
24	705349,94	4268387,41	4,03	71,48	СВ 71.48°
25	705351,22	4268391,23	4,03	66,75	СВ 66.75°
26	705352,81	4268394,93	4,03	62,16	СВ 62.16°
27	705354,69	4268398,49	4,03	57,57	СВ 57.57°
28	705356,85	4268401,89	4,03	52,87	СВ 52.87°
29	705359,28	4268405,10	4,02	48,43	СВ 48.43°
30	705361,95	4268408,11	4,02	43,69	СВ 43.69°
31	705364,86	4268410,89	4,03	39,06	СВ 39.06°
32	705367,99	4268413,43	4,03	34,48	СВ 34.48°
33	705371,31	4268415,71	1,21	29,74	СВ 29.74°
34	705372,36	4268416,31	8,99	95,55	ЮВ 84.45°
35	705371,49	4268425,26	62,48	5,52	СВ 5.52°
36	705433,68	4268431,27	1,82	50,80	СВ 50.80°
37	705434,83	4268432,68	2,10	95,74	ЮВ 84.26°
38	705434,62	4268434,77	9,63	185,54	ЮЗ 5.54°
39	705425,03	4268433,84	4,22	95,58	ЮВ 84.42°
40	705424,62	4268438,04	32,94	185,58	ЮЗ 5.58°
41	705391,84	4268434,84	4,02	187,87	ЮЗ 7.87°
1	705387,86	4268434,29			
38:03:000000:417:ЗУ22					
1	705493,27	4268405,70	4,03	110,64	ЮВ 69.36°
2	705491,85	4268409,47	3,40	115,21	ЮВ 64.79°
3	705490,40	4268412,55	4,68	118,21	ЮВ 61.79°
4	705488,19	4268416,67	4,81	125,01	ЮВ 54.99°
5	705485,43	4268420,61	11,97	275,56	ЮЗ 84.44°
6	705486,59	4268408,70	0,69	308,53	ЮЗ 51.47°
7	705487,02	4268408,16	4,03	304,48	ЮЗ 55.52°
8	705489,30	4268404,84	4,03	299,94	ЮЗ 60.06°
9	705491,31	4268401,35	4,03	295,29	ЮЗ 64.71°
10	705493,03	4268397,71	4,03	290,51	ЮЗ 69.49°
11	705494,44	4268393,94	4,03	286,00	ЮЗ 74.00°
12	705495,55	4268390,07	4,03	281,45	ЮЗ 78.55°
13	705496,35	4268386,12	1,85	277,47	ЮЗ 82.53°
14	705496,59	4268384,29	10,65	95,50	ЮВ 84.50°
15	705495,57	4268394,89	3,02	97,43	ЮВ 82.57°
16	705495,18	4268397,88	4,03	101,31	ЮВ 78.69°
17	705494,39	4268401,83	4,03	106,14	ЮВ 73.86°
1	705493,27	4268405,70			
38:03:000000:417:ЗУ23					
1	709328,69	4256925,38	41,08	211,64	ЮЗ 31.64°
2	709293,72	4256903,83	4,03	205,93	ЮЗ 25.93°
3	709290,10	4256902,07	0,90	201,45	ЮЗ 21.45°
4	709289,26	4256901,74	36,04	301,67	ЮЗ 58.33°
5	709308,18	4256871,07	0,61	302,91	ЮЗ 57.09°
6	709308,51	4256870,56	1,15	23,00	СВ 23.00°
7	709309,57	4256871,01	0,94	88,17	СВ 88.17°
8	709309,60	4256871,95	1,34	88,72	СВ 88.72°
9	709309,63	4256873,29	4,04	83,60	СВ 83.60°
10	709310,08	4256877,30	4,03	79,14	СВ 79.14°
11	709310,84	4256881,26	4,03	74,45	СВ 74.45°
12	709311,92	4256885,14	4,02	69,94	СВ 69.94°
13	709313,30	4256888,92	4,03	65,21	СВ 65.21°
14	709314,99	4256892,58	4,04	60,64	СВ 60.64°
15	709316,97	4256896,10	4,03	56,03	СВ 56.03°
16	709319,22	4256899,44	4,03	51,45	СВ 51.45°
17	709321,73	4256902,59	4,03	46,81	СВ 46.81°
18	709324,49	4256905,53	4,03	42,28	СВ 42.28°
19	709327,47	4256908,24	6,04	36,45	СВ 36.45°
20	709332,33	4256911,83	4,02	31,67	СВ 31.67°
21	709335,75	4256913,94	3,02	121,58	ЮВ 58.42°

22	709334,17	4256916,51	10,43	121,71	ЮВ 58.29°
1	709328,69	4256925,38			
38:03:000000:417:ЗУ24					
1	709354,25	4256805,36	4,01	160,03	ЮВ 19.97°
2	709350,48	4256806,73	2,77	156,58	ЮВ 23.42°
3	709347,94	4256807,83	1,24	152,20	ЮВ 27.80°
4	709346,84	4256808,41	0,18	308,16	ЮЗ 51.84°
5	709346,95	4256808,27	6,21	301,64	ЮЗ 58.36°
6	709350,21	4256802,98	4,69	30,50	СВ 30.50°
1	709354,25	4256805,36			
38:03:000000:423:ЗУ1					
1	707610,24	4281884,52	20,91	189,05	ЮЗ 9.05°
2	707589,59	4281881,23	1,88	321,48	ЮЗ 38.52°
3	707591,06	4281880,06	18,60	9,32	СВ 9.32°
4	707609,41	4281883,07	0,48	60,26	СВ 60.26°
5	707609,65	4281883,49	1,19	60,20	СВ 60.20°
1	707610,24	4281884,52			
38:03:010105:251:ЗУ4					
1	707476,76	4281870,72	12,00	98,72	ЮВ 81.28°
2	707474,94	4281882,58	0,84	222,59	ЮЗ 42.59°
3	707474,32	4281882,01	12,00	278,72	ЮЗ 81.28°
4	707476,14	4281870,15	0,74	42,80	СВ 42.80°
5	707476,68	4281870,65	0,11	41,19	СВ 41.19°
1	707476,76	4281870,72			

ПРОЕКТНАЯ ДОКУМЕНТАЦИЯ ЛЕСНОГО УЧАСТКА 34,5275 га

1. Местоположение, границы и площадь проектируемого лесного участка[1]

Субъект Российской Федерации	**Иркутская область**
Муниципальное образование	**Жигаловский муниципальный округ**
Категория земель	Земли лесного фонда
Лесничество	**Жигаловское лесничество**
Участковое лесничество, урочище (при наличии)	Тутурское участковое лесничество
Целевое назначение лесов, категория защитных лесов	Эксплуатационные леса
Квартал/ Лесотаксационный выдел/часть	№№ 11 (в. 17ч., 21ч., 26ч., 28ч., 29ч., 31ч.), 14 (в. 48ч., 50ч., 53ч., 57ч.,65ч., 69ч.), 20 (в. 1ч., 6ч.,7ч., 8ч., 25ч.), 22 (в. 12ч., 13ч., 14ч., 15ч., 24ч., 31ч., 33ч.), 31 (в. 2ч., 5ч., 28ч., 29ч., 31ч.), 32 (в. 2ч., 5ч., 25ч., 27ч.), 33 (в. 4ч., 5ч., 6ч., 22ч., 24ч.), 34 (в. 3ч., 23ч., 28ч.), 35 (в. 7ч., 22ч., 26ч., 27ч.), 36 (в. 1ч., 4ч., 8ч., 50ч., 54ч.)
Участковое лесничество, урочище (при наличии)	Тутурское участковое лесничество
Целевое назначение лесов, категория защитных лесов	Защитные леса. Ценные леса: Леса, расположенные в орехово-промысловых зонах
Квартал/ Лесотаксационный выдел/часть	№№ 6 (в. 8ч., 16ч., 19ч.), 7 (в. 5ч., 12ч., 16ч., 18ч., 19ч., 20ч., 23ч., 24ч., 25ч., 26ч., 28ч., 29ч., 30ч.), 21 (в. 6ч., 8ч., 9ч., 15ч., 19ч., 20ч., 28ч., 29ч., 35ч., 36ч.), 23 (в. 16ч., 17ч., 22ч., 27ч., 28ч.), 24 (в. 10ч., 11ч., 17ч., 19ч., 20ч., 21ч., 22ч., 23ч., 24ч., 29ч., 30ч., 34ч., 35ч., 36ч.), 25 (в. 13ч., 14ч., 15ч., 16ч., 21ч., 22ч.), 26 (в. 20ч., 23ч., 24ч., 25ч., 26ч., 27ч., 30ч., 31ч.), 29 (в. 12ч., 20ч.), 30 (в. 4ч., 6ч., 8ч., 9ч., 11ч., 17ч.,20ч., 21ч.)
Целевое назначение лесов, категория защитных лесов	Защитные леса. Ценные леса: нерестоохранные полосы лесов
Квартал/ Лесотаксационный выдел/часть	№№ 34 (в. 1ч., 6ч., 18ч., 24ч.), 35 (в. 8ч., 30ч.)
Целевое назначение лесов, категория защитных лесов	Защитные леса. Леса, расположенные в водоохранных зонах
Квартал/ Лесотаксационный выдел/часть	№№ 22 (в. 16ч., 23ч., 32ч), 34 (в.7ч., 15ч.,19ч., 25ч.), 36 (в. 2ч., 43ч., 46ч., 52ч.)
Площадь проектируемой части лесного участка	**34,5275 га**

2. Целевое назначение лесов

В соответствии с приказом Федерального агентства лесного хозяйства от 16.12.2008 г. №1293-апр «О структуре лесничеств агентства лесного хозяйства Иркутской области», Тутурское участковое лесничество, кварталы №№ 11 (в. 17ч., 21ч., 26ч., 28ч., 29ч., 31ч.), 14 (в. 48ч., 50ч., 53ч., 57ч.,65ч., 69ч.), 20 (в. 1ч., 6ч.,7ч., 8ч., 25ч.), 22 (в. 12ч., 13ч., 14ч., 15ч., 24ч., 31ч., 33ч.), 31 (в. 2ч., 5ч., 28ч., 29ч., 31ч.), 32 (в. 2ч., 5ч., 25ч., 27ч.), 33 (в. 4ч., 5ч., 6ч., 22ч., 24ч.), 34 (в. 3ч., 23ч., 28ч.), 35 (в. 7ч., 22ч., 26ч., 27ч.), 36 (в. 1ч., 4ч., 8ч., 50ч., 54ч.), 6 (в. 8ч., 16ч., 19ч.), 7 (в. 5ч., 12ч., 16ч., 18ч., 19ч., 20ч., 23ч., 24ч., 25ч., 26ч., 28ч., 29ч., 30ч.), 21 (в. 6ч., 8ч., 9ч., 15ч., 19ч., 20ч., 28ч., 29ч., 35ч., 36ч.), 22 (в. 16ч., 23ч., 32ч), 23 (в. 16ч., 17ч., 22ч., 27ч., 28ч.), 24 (в. 10ч., 11ч., 17ч., 19ч., 20ч., 21ч., 22ч., 23ч., 24ч., 29ч., 30ч., 34ч., 35ч., 36ч.), 25 (в. 13ч., 14ч., 15ч., 16ч., 21ч., 22ч.), 26 (в. 20ч., 23ч., 24ч., 25ч., 26ч., 27ч., 30ч., 31ч.), 29 (в. 12ч., 20ч.), 30 (в. 4ч., 6ч., 8ч., 9ч., 11ч., 17ч.,20ч., 21ч.), 34 (в. 1ч., 6ч., 7ч., 15ч., 18ч., 19ч., 24ч., 25ч.), 35 (в. 8ч., 30ч.), 36 (в. 2ч., 43ч., 46ч., 52ч.), входят в состав Жигаловского лесничества.

На момент проектирования лесного участка, на территории Жигаловского лесничества распространяется действие Лесохозяйственного регламента Жигаловского лесничества, утвержденного приказом министерства лесного комплекса Иркутской области от 11.09.2018 г. №73-мпр, в редакции приказа министерства лесного комплекса Иркутской области от 30.12.2025 № 91-58-мпр «О внесении изменений в лесохозяйственный регламент Жигаловского лесничества Иркутской области».

[1] Местоположение и границы лесного участка указаны на схеме расположения проектируемого лесного участка.

В соответствии статьей 111, 113, 114, 115 ЛК РФ, приказа Федерального агентства лесного хозяйства от 28.12.2009 № 546 «Об отнесении лесов на территории Иркутской области к ценным лесам, эксплуатационным лесам и установлении их границ», приказа Федерального агентства лесного хозяйства от 22.09.2025 № 658 «Об отнесении лесов к защитным лесам, эксплуатационным лесам и установлении их границ и о выделении особо защитных участков лесов и установлении их границ на территории Жигаловского лесничества Иркутской области и о внесении изменения в приказ Федерального агентства лесного хозяйства от 28.12.2009 № 546» с учетом особенностей правового режима защитных лесов определена категория защитности защитных лесов на проектируемом лесном участке:

- Ценные леса: Леса, расположенные в орехово-промысловых зонах: Жигаловское лесничество, Тутурское участковое лесничество, кварталы№№ 6 (в. 8ч., 16ч., 19ч.), 7 (в. 5ч., 12ч., 16ч., 18ч., 19ч., 20ч., 23ч., 24ч., 25ч., 26ч., 28ч., 29ч., 30ч.), 21 (в. 6ч., 8ч., 9ч., 15ч., 19ч., 20ч., 28ч., 29ч., 35ч., 36ч.), 23 (в. 16ч., 17ч., 22ч., 27ч., 28ч.), 24 (в. 10ч., 11ч., 17ч., 19ч., 20ч., 21ч., 22ч., 23ч., 24ч., 29ч., 30ч., 34ч., 35ч., 36ч.), 25 (в. 13ч., 14ч., 15ч., 16ч., 21ч., 22ч.), 26 (в. 20ч., 23ч., 24ч., 25ч., 26ч., 27ч., 30ч., 31ч.), 29 (в. 12ч., 20ч.), 30 (в. 4ч., 6ч., 8ч., 9ч., 11ч., 17ч.,20ч., 21ч.) площадью 19,6768 га;
- Ценные леса: нерестоохранные полосы лесов: Жигаловское лесничество, Тутурское участковое лесничество, кварталы №№ 34 (в. 1ч., 6ч., 18ч., 24ч.), 35 (в. 8ч., 30ч.) площадью 0,5417 га;
- Леса, расположенные в водоохранных зонах: Жигаловское лесничество, Тутурское участковое лесничество, кварталы №№ 22 (в. 16ч., 23ч., 32ч), 34 (в.7ч., 15ч.,19ч., 25ч.), 36 (в. 2ч., 43ч., 46ч., 52ч.) площадью 0,6138 га;
- Эксплуатационные леса: Жигаловское лесничество, Тутурское участковое лесничество, кварталы №№ 11 (в. 17ч., 21ч., 26ч., 28ч., 29ч., 31ч.), 14 (в. 48ч., 50ч., 53ч., 57ч.,65ч., 69ч.), 20 (в. 1ч., 6ч.,7ч., 8ч., 25ч.), 22 (в. 12ч., 13ч., 14ч., 15ч., 24ч., 31ч., 33ч.), 31 (в. 2ч., 5ч., 28ч., 29ч., 31ч.), 32 (в. 2ч., 5ч., 25ч., 27ч.), 33 (в. 4ч., 5ч., 6ч., 22ч., 24ч.), 34 (в. 3ч., 23ч., 28ч.), 35 (в. 7ч., 22ч., 26ч., 27ч.), 36 (в. 1ч., 4ч., 8ч., 50ч., 54ч.) площадью 13,6952 га.

3. Количественные и качественные характеристики проектируемого лесного участка

Количественные и качественные характеристики проектируемого лесного участка составлены на основании данных государственного лесного реестра [2] Жигаловского лесничества.

Таблица 1. Распределение земель

Общая площадь - всего	В том числе									
	лесные земли					нелесные земли				
	занятые лесными насаж-дениями - всего	в том числе покрытые лесными куль-турами	лесные питомники, плантации	не занятые лесными насаж-дениями	итого	дороги	просеки	болота	другие	итого
1	2	3	4	5	6	7	8	9	10	11
35,5275	31,8566	0	0	0,5572	32,4138	0,2155	0,1410	0	1,7572	2,1137

Примечание:

1) В строке «другие» приведена площадь:
- профиль геологический – 1,3207 га;
- буровые площадки – 0,1378 га;
- прочие земли – 0,0641 га;
- река, ручей – 0,0130 га;
- трассы коммуникаций – 0,2216 га.

[2] **Выписки из государственного лесного реестра**, полученные посредством системы ФГИС ЛК, с учетом текущих изменений, на основании которых осуществляется подготовка проектной документации лесного участка, являются обязательным приложением к проектной документации.

Таблица 2. Характеристика насаждений проектируемого лесного участка

Участковое лесничество/ урочище (при наличии)	Номер квартала	Номер выдела	Состав насаждения или характеристика лесного участка при отсутствии насаждения	Площадь (га)/запас древесины (куб.м)	в том числе по группам возраста древостоя (га/куб.м)			
					молодняки	средневозрастные	приспевающие	спелые и перестойные
Защитные леса								
38:03:010105:1163:ЗУ2								
Тутурское участковое лесничество	7	5ч.	6К2П1Е1Б	0,0045 / 1	-	-	0,0045 / 1	-
			ИТОГО покрытые лесом	0,0045 / 1	-	-	0,0045 / 1	-
			ИТОГО по образуемому лесному участку	**0,0045 / 1**				
38:03:010105:1163:ЗУ3								
Тутурское участковое лесничество	7	5ч.	6К2П1Е1Б	0,0033 / 1	-	-	0,0033 / 1	-
			ИТОГО покрытые лесом	0,0033 / 1	-	-	0,0033 / 1	-
			ИТОГО по образуемому лесному участку	**0,0033 / 1**				
38:03:010105:1163:ЗУ4								
Тутурское участковое лесничество	7	5ч.	6К2П1Е1Б	0,0032 / 1	-	-	0,0032 / 1	-
			ИТОГО покрытые лесом	0,0032 / 1			0,0032 / 1	
			ИТОГО по образуемому лесному участку	**0,0032 / 1**				
38:03:010105:1164:ЗУ1								
Тутурское участковое лесничество	6	8ч.	6К3Е1П	0,0055 / 2	-	-	0,0055 / 2	-
			ИТОГО покрытые лесом	0,0055 / 2	-	-	0,0055 / 2	-
			ИТОГО по образуемому лесному участку	**0,0055 / 2**				
38:03:010105:1164:ЗУ2								
Тутурское участковое лесничество	34	7ч.	10ЕРН	0,0034 / 0	-	-	-	0,0034 / 0
			ИТОГО покрытые лесом	0,0034 / 0	-	-	-	0,0034 / 0
			ИТОГО по образуемому лесному участку	**0,0034 / 0**				
38:03:010105:1164:ЗУ3								
Тутурское участковое лесничество	34	7ч.	10ЕРН	0,0033 / 0	-	-	-	0,0033 / 0
			ИТОГО покрытые лесом	0,0033 / 0	-	-	-	0,0033 / 0
			ИТОГО по образуемому лесному участку	**0,0033 / 0**				
38:03:010105:1164:ЗУ4								
Тутурское участковое лесничество	34	6ч.	6Б1ОС3Л	0,0172 / 0	0,0172 / 0	-	-	-
	34	24ч.	профиль геологический	0,0015 / 0	-	-	-	-

ИТОГО покрытые лесом				0,0172 / 0	0,0172 / 0	-	-	-
ИТОГО лесные земли, не занятые лесными насаждениями и нелесные земли				0,0015 / 0				
ИТОГО по образуемому лесному участку				**0,0187 / 0**				
38:03:010105:1164:ЗУ5								
Тутурское участковое лесничество	34	1ч.	8Л2Б+ОС	0,009 / 0	0,009 / 0	-	-	-
ИТОГО покрытые лесом				0,009 / 0	0,009 / 0	-	-	-
ИТОГО по образуемому лесному участку				**0,009 / 0**				
38:03:010105:1164:ЗУ9								
Тутурское участковое лесничество	7	19ч.	5Е3П2Б+Л+К	0,0032 / 0	-	0,0032 / 0	-	-
ИТОГО покрытые лесом				0,0032 / 0	-	0,0032 / 0	-	-
ИТОГО по образуемому лесному участку				**0,0032 / 0**				
38:03:010105:1164:ЗУ10								
Тутурское участковое лесничество	7	19ч.	5Е3П2Б+Л+К	0,0418 / 6	-	0,0418 / 6	-	-
ИТОГО покрытые лесом				0,0418 / 6	-	0,0418 / 6	-	-
ИТОГО по образуемому лесному участку				**0,0418 / 6**				
38:03:010105:1164:ЗУ11								
Тутурское участковое лесничество	7	19ч.	5Е3П2Б+Л+К	0,0871 / 12	-	0,0871 / 12	-	-
	7	16ч.	7Е3П+Б+К	0,0082 / 1	-	0,0082 / 1		
ИТОГО покрытые лесом				0,0953 / 13	-	0,0953 / 13	-	-
ИТОГО по образуемому лесному участку				**0,0953 / 13**				
38:03:010105:1164:ЗУ12								
Тутурское участковое лесничество	7	28ч.	трассы коммуникаций	0,0456 / 0	-	-	-	-
ИТОГО лесные земли, не занятые лесными насаждениями и нелесные земли				0,0456 / 0				
ИТОГО по образуемому лесному участку				**0,0456 / 0**				
38:03:010105:1164:ЗУ13								
Тутурское участковое лесничество	7	16ч.	7Е3П+Б+К	0,0116 / 2	-	0,0116 / 2	-	-
ИТОГО покрытые лесом				0,0116 / 2	-	0,0116 / 2	-	-
ИТОГО по образуемому лесному участку				**0,0116 / 2**				
38:03:010105:1164:ЗУ14								
Тутурское участковое лесничество	7	16ч.	7Е3П+Б+К	0,0415 / 7	-	0,0415 / 7	-	-
	7	29ч.	профиль геологический	0,0021 / 0	-	-	-	-
ИТОГО покрытые лесом				0,0415 / 7	-	0,0415 / 7		
ИТОГО лесные земли, не занятые лесными насаждениями и нелесные земли				0,0021 / 0				

ИТОГО по образуемому лесному участку				**0,0436 / 7**				
38:03:010105:1164:ЗУ15								
Тутурское участковое лесничество	7	16ч.	7Е3П+Б+К	0,048 / 9	-	0,048 / 9	-	-
	7	29ч.	профиль геологический	0,0038 / 0	-	-	-	-
ИТОГО покрытые лесом				0,048 / 9	-	0,048 / 9		
ИТОГО лесные земли, не занятые лесными насаждениями и нелесные земли				0,0038 / 0				
ИТОГО по образуемому лесному участку				**0,0518 / 9**				
38:03:010105:1182:ЗУ6								
Тутурское участковое лесничество	36	2ч.	5Л3ОС2Б	0,0013 / 0	0,0013 / 0	-	-	-
	36	2ч.	ед. д. 10Л	- / 0	-	-	-	-
	36	52ч.	профиль геологический	0,0008 / 0	-	-	-	-
ИТОГО покрытые лесом				0,0013 / 0	0,0013 / 0			
ИТОГО лесные земли, не занятые лесными насаждениями и нелесные земли				0,0008 / 0				
ИТОГО по образуемому лесному участку				**0,0021 / 0**				
38:03:010105:1182:ЗУ7								
Тутурское участковое лесничество	36	2ч.	5Л3ОС2Б	0,1267 / 1	0,1267 / 1	-	-	-
	36	2ч.	ед. д. 10Л	- / 1	-	-	-	-
	36	43ч.	река	0,0016 / 0	-	-	-	-
	36	46ч.	дорога	0,0037 / 0	-	-	-	-
	36	52ч.	профиль геологический	0,0056 / 0	-	-	-	-
ИТОГО покрытые лесом, за искл. ед. д.				0,1267 / 1	0,1267 / 1			
ИТОГО ед. д.				- / 1				
ИТОГО лесные земли, не занятые лесными насаждениями и нелесные земли				0,0109 / 0				
ИТОГО по образуемому лесному участку				**0,1376 / 2**				
38:03:010105:1182:ЗУ15								
Тутурское участковое лесничество	35	8ч.	5Л3ОС2Б	0,1517 / 2	0,1517 / 2	-	-	-
	35	8ч.	ед. д. 10Л	- / 5	-	-	-	-
	35	30ч.	квартальная просека	0,0032 / 0	-	-	-	-
	34	1ч.	8Л2Б+ОС	0,1227 / 1	0,1227 / 1	-	-	-
	34	24ч.	профиль геологический	0,0032 / 0	-	-	-	-
	34	18ч.	дорога	0,0124 / 0	-	-	-	-
ИТОГО покрытые лесом, за искл. ед. д.				0,2744 / 3	0,2744 / 3			
ИТОГО ед. д.				- / 5				
ИТОГО лесные земли, не занятые лесными насаждениями и нелесные земли				0,0188 / 0				

ИТОГО по образуемому лесному участку				**0,2932 / 8**				
38:03:010105:1182:ЗУ16								
Тутурское участковое лесничество	34	1ч.	8Л2Б+ОС	0,0095 / 0	0,0095 / 0	-	-	-
	34	7ч.	10ЕРН	0,0652 / 1	/	-	-	0,0652 / 1
ИТОГО покрытые лесом				0,0747 / 1	0,0095 / 0	-	-	0,0652 / 1
ИТОГО по образуемому лесному участку				**0,0747 / 1**	-	-	-	-
38:03:010105:1182:ЗУ17								
Тутурское участковое лесничество	34	7ч.	10ЕРН	0,2095 / 2	-	-	-	0,2095 / 2
	34	19ч.	дорога	0,0034 / 0	-	-	-	-
	34	25ч.	профиль геологический	0,0031 / 0	-	-	-	-
	34	15ч.	река	0,0025 / 0	-	-	-	-
ИТОГО покрытые лесом				0,2095 / 2	-	-	-	0,2095 / 2
ИТОГО лесные земли, не занятые лесными насаждениями и нелесные земли				0,009 / 0				
ИТОГО по образуемому лесному участку				**0,2185 / 2**				
38:03:010105:1182:ЗУ18								
Тутурское участковое лесничество	34	7ч.	10ЕРН	0,0833 / 1	-	-	-	0,0833 / 1
	34	6ч.	6Б1ОС3Л	0,0307 / 0	0,0307 / 0	-	-	-
ИТОГО покрытые лесом				0,1140 / 1	0,0307 / 0	-		0,0833 / 1
ИТОГО по образуемому лесному участку				**0,1140 / 1**				
38:03:010105:1182:ЗУ19								
Тутурское участковое лесничество	34	6ч.	6Б1ОС3Л	0,0233 / 0	0,0233 / 0	-	-	-
	34	24ч.	профиль геологический	0,0019 / 0	-	-	-	-
ИТОГО покрытые лесом				0,0233 / 0	0,0233 / 0			
ИТОГО лесные земли, не занятые лесными насаждениями и нелесные земли				0,0019 / 0				
ИТОГО по образуемому лесному участку				**0,0252 / 0**				
38:03:010105:1182:ЗУ20								
Тутурское участковое лесничество	34	6ч.	6Б1ОС3Л	0,1554 / 1	0,1554 / 1	-	-	-
ИТОГО покрытые лесом				0,1554 / 1	0,1554 / 1			
ИТОГО по образуемому лесному участку				**0,1554 / 1**				
38:03:010105:1182:ЗУ37								
Тутурское участковое лесничество	30	4ч.	5С3Л1К1Б+С+Л	1,0944 / 153	-	-	-	1,0944 / 153
	30	17ч.	дорога	0,0070 / 0	-	-	-	-
	30	20ч.	профиль геологический	0,0364 / 0	-	-	-	-
	30	8ч.	8С1К1Л+Б	0,0534 / 7	-	0,0534 / 7	-	-

	30	6ч.	10Л+С+Б	0,0091 / 2	-	-	0,0091 / 2	-
ИТОГО покрытые лесом				1,1569 / 162	-	0,0534 / 7	0,0091 / 2	1,0944 / 153
ИТОГО лесные земли, не занятые лесными насаждениями и нелесные земли				0,0434 / 0				
ИТОГО по образуемому лесному участку				**1,2003 / 162**				
38:03:010105:1182:ЗУ38								
Тутурское участковое лесничество	30	8ч.	8С1К1Л+Б	0,4218 / 59	-	0,4218 / 59	-	-
	30	20ч.	профиль геологический	0,0178 / 0	-	-	-	-
ИТОГО покрытые лесом				0,4218 / 59	-	0,4218 / 59		
ИТОГО лесные земли, не занятые лесными насаждениями и нелесные земли				0,0178 / 0				
ИТОГО по образуемому лесному участку				**0,4396 / 59**				
38:03:010105:1182:ЗУ39								
Тутурское участковое лесничество	30	8ч.	8С1К1Л+Б	0,1907 / 27	-	0,1907 / 27	-	-
	30	20ч.	профиль геологический	0,0091 / 0	-	-	-	-
ИТОГО покрытые лесом				0,1907 / 27	-	0,1907 / 27		
ИТОГО лесные земли, не занятые лесными насаждениями и нелесные земли				0,0091 / 0				
ИТОГО по образуемому лесному участку				**0,1998 / 27**				
38:03:010105:1182:ЗУ40								
Тутурское участковое лесничество	30	8ч.	8С1К1Л+Б	0,0391 / 5	-	0,0391 / 5	-	-
ИТОГО покрытые лесом				0,0391 / 5	-	0,0391 / 5		
ИТОГО по образуемому лесному участку				**0,0391 / 5**				
38:03:010105:1182:ЗУ41								
Тутурское участковое лесничество	30	8ч.	8С1К1Л+Б	0,0070 / 1	-	0,0070 / 1	-	-
	30	9ч.	10Б+Б	0,1218 / 1	0,1218 / 1	-	-	-
	30	20ч.	профиль геологический	0,0091 / 0	-	-	-	-
ИТОГО покрытые лесом				0,1288 / 2	0,1218 / 1	0,0070 / 1		
ИТОГО лесные земли, не занятые лесными насаждениями и нелесные земли				0,0091 / 0				
ИТОГО по образуемому лесному участку				**0,1379 / 2**				
38:03:010105:1182:ЗУ42								
Тутурское участковое лесничество	30	9ч.	10Б+Б	0,4180 / 2	0,4180 / 2	-	-	-
	30	20ч.	профиль геологический	0,0175 / 0	-	-	-	-
ИТОГО покрытые лесом				0,4180 / 2	0,4180 / 2			
ИТОГО лесные земли, не занятые лесными насаждениями и нелесные земли				0,0175 / 0				
ИТОГО по образуемому лесному участку				**0,4355 / 2**				
38:03:010105:1182:ЗУ43								

Тутурское участковое лесничество	30	9ч.	10Б+Б	0,1753 / 1	0,1753 / 1	-	-	-
	30	20ч.	профиль геологический	0,0174 / 0	-	-	-	-
	30	11ч.	8С1К1Л	0,1937 / 39		0,1937 / 39	-	-
	30	17ч.	дорога	0,0034 / 0	-	-	-	-
ИТОГО покрытые лесом				0,369 / 40	0,1753 / 1	0,1937 / 39		
ИТОГО лесные земли, не занятые лесными насаждениями и нелесные земли				0,0208 / 0				
ИТОГО по образуемому лесному участку				**0,3898 / 40**				
38:03:010105:1182:ЗУ44								
Тутурское участковое лесничество	30	11ч.	8С1К1Л	0,0337 / 7	-	0,0337 / 7	-	-
	30	21ч.	квартальная просека	0,0048 / 0	-	-	-	-
	29	12ч.	гари	0,338 / 0	-	-	-	-
	29	20ч.	профиль геологический	0,0195 / 0	-	-	-	-
ИТОГО покрытые лесом				0,0337 / 7	-	0,0337 / 7		
ИТОГО лесные земли, не занятые лесными насаждениями и нелесные земли				0,3623 / 0				
ИТОГО по образуемому лесному участку				**0,396 / 7**				
38:03:010105:1182:ЗУ45								
Тутурское участковое лесничество	29	12ч.	гари	0,2192 / 0	-	-	-	-
	29	20ч.	профиль геологический	0,0133 / 0	-	-	-	-
ИТОГО лесные земли, не занятые лесными насаждениями и нелесные земли				0,2325 / 0				
ИТОГО по образуемому лесному участку				**0,2325 / 0**				
38:03:010105:1182:ЗУ46								
Тутурское участковое лесничество	26	25ч.	5Б1ОС3Л1Е+К	0,6849 / 7	0,6849 / 7	-	-	-
	26	25ч.	ед. д. 10Л	- / 21	-	-	-	-
	26	30ч.	профиль геологический	0,0469 / 0	-	-	-	-
ИТОГО покрытые лесом, за искл. ед. д.				0,6849 / 7	0,6849 / 7			
ИТОГО ед. д.				- / 21				
ИТОГО лесные земли, не занятые лесными насаждениями и нелесные земли				0,0469 / 0				
ИТОГО по образуемому лесному участку				**0,7318 / 28**				
38:03:010105:1182:ЗУ47								
Тутурское участковое лесничество	26	20ч.	4К1Е1Л3Б1ОС	0,0772 / 19	-	-	0,0772 / 19	-
	26	25ч.	5Б1ОС3Л1Е+К	0,1312 / 1	0,1312 / 1			
	26	25ч.	ед. д. 10Л	- / 4	-	-	-	-
	26	30ч.	профиль геологический	0,0033 / 0	-	-	-	-
	26	27ч.	дорога	0,0042 / 0	-	-	-	-

	26	23ч.	3К1Е1Л4Б1ОС	0,0573 / 14	-	-	0,0573 / 14	-
	26	26ч.	ручей	0,0008 / 0	-	-	-	-
ИТОГО покрытые лесом, за искл. ед. д.				0,2657 / 34	0,1312 / 1		0,1345 / 33	
ИТОГО ед. д.				- / 4				
ИТОГО лесные земли, не занятые лесными насаждениями и нелесные земли				0,0083 / 0				
ИТОГО по образуемому лесному участку				**0,2740 / 38**				
38:03:010105:1182:ЗУ48								
Тутурское участковое лесничество	26	24ч.	3К1Е1Л4Б1ОС	0,036 / 9	-	-	0,036 / 9	-
	26	31ч.	квартальная просека	0,0036 / 0	-	-	-	-
	25	16ч.	5Б1ОС2Л2Е+К	0,3591 / 40	-	-	0,3591 / 40	-
	25	21ч.	профиль геологический	0,0068 / 0	-	-	-	-
	25	15ч.	5К2Л3Б+Е+ОС	0,0304 / 6	-	-	-	0,0304 / 6
ИТОГО покрытые лесом				0,4255 / 55			0,3951 / 49	0,0304 / 6
ИТОГО лесные земли, не занятые лесными насаждениями и нелесные земли				0,0104 / 0				
ИТОГО по образуемому лесному участку				**0,4359 / 55**				
38:03:010105:1182:ЗУ49								
Тутурское участковое лесничество	25	15ч.	5К2Л3Б+Е+ОС	0,3906 / 82	-	-	-	0,3906 / 82
	25	21ч.	профиль геологический	0,0068 / 0	-	-	-	-
ИТОГО покрытые лесом				0,3906 / 82				0,3906 / 82
ИТОГО лесные земли, не занятые лесными насаждениями и нелесные земли				0,0068 / 0				
ИТОГО по образуемому лесному участку				**0,3974 / 82**				
38:03:010105:1182:ЗУ50								
Тутурское участковое лесничество	25	15ч.	5К2Л3Б+Е+ОС	0,0355 / 7	-	-	-	0,0355 / 7
	25	14ч.	7К2Л1Е+П	0,3189 / 67	-	-	-	0,3189 / 67
	25	21ч.	профиль геологический	0,0429 / 0	-	-	-	-
ИТОГО покрытые лесом				0,3544 / 74				0,3544 / 74
ИТОГО лесные земли, не занятые лесными насаждениями и нелесные земли				0,0429 / 0				
ИТОГО по образуемому лесному участку				**0,3973 / 74**				
38:03:010105:1182:ЗУ51								
Тутурское участковое лесничество	25	14ч.	7К2Л1Е+П	0,6605 / 139	-	-	-	0,6605 / 139
	25	21ч.	профиль геологический	0,0367 / 0	-	-	-	-
	25	22ч.	квартальная просека	0,0068 / 0	-	-	-	-
	24	24ч.	6К2Е1Л1Б	0,2329 / 79	-	-	-	0,2329 / 79
	24	35ч.	профиль геологический	0,0032 / 0	-	-	-	-

ИТОГО покрытые лесом				0,8934 / 218				0,8934 / 218
ИТОГО лесные земли, не занятые лесными насаждениями и нелесные земли				0,0467 / 0				
ИТОГО по образуемому лесному участку				**0,9401 / 218**				
38:03:010105:1182:ЗУ52								
Тутурское участковое лесничество	25	13ч.	7БЗОС	0,1882 / 11	-	0,1882 / 11	-	-
	25	13ч.	ед. д. 10К	- / 2	-	-	-	-
	25	22ч.	квартальная просека	0,0121 / 0	-	-	-	-
	24	19ч.	10Б+К+Е	1,0958 / 121	-	-	1,0958 / 121	-
	24	35ч.	профиль геологический	0,1488 / 0	-	-	-	-
	24	17ч.	8К2Е+Л+П+Б	2,1527 / 753	-	2,1527 / 753	-	-
	24	30ч.	дорога	0,0235 / 0	-	-	-	-
ИТОГО покрытые лесом, за искл. ед. д.				3,4367 / 885		2,3409 / 764	1,0958 / 121	
ИТОГО ед. д.				- / 2				
ИТОГО лесные земли, не занятые лесными насаждениями и нелесные земли				0,1844 / 0				
ИТОГО по образуемому лесному участку				**3,6211 / 887**				
38:03:010105:1182:ЗУ53								
Тутурское участковое лесничество	24	11ч.	6К3Е1П+Б	0,2434 / 73	-	-	0,2434 / 73	-
	24	10ч.	7К2Е1Л+П+Б	0,0468 / 14	-	-	0,0468 / 14	-
ИТОГО покрытые лесом				0,2902 / 87			0,2902 / 87	
ИТОГО по образуемому лесному участку				**0,2902 / 87**				
38:03:010105:1182:ЗУ54								
Тутурское участковое лесничество	24	24ч.	6К2Е1Л1Б	0,3065 / 104	-	-	-	0,3065 / 104
	24	35ч.	профиль геологический	0,0066 / 0	-	-	-	-
	24	23ч.	5К3Е2П	0,0838 / 28	-	-	-	0,0838 / 28
ИТОГО покрытые лесом				0,3903 / 132				0,3903 / 132
ИТОГО лесные земли, не занятые лесными насаждениями и нелесные земли				0,0066 / 0				
ИТОГО по образуемому лесному участку				**0,3969 / 132**				
38:03:010105:1182:ЗУ55								
Тутурское участковое лесничество	24	23ч.	5К3Е2П	0,1297 / 44	-	-	-	0,1297 / 44
	24	30ч.	дорога	0,0033 / 0	-	-	-	-
	24	35ч.	профиль геологический	0,0179 / 0	-	-	-	-
	24	22ч.	10Б+К	0,3614 / 40	-	-	0,3614 / 40	-
	24	22ч.	ед. д. 10Е	- / 7	-	-	-	-
ИТОГО покрытые лесом, за искл. ед. д.				0,4911 / 84			0,3614 / 40	0,1297 / 44

ИТОГО ед. д.				- / 7				
ИТОГО лесные земли, не занятые лесными насаждениями и нелесные земли				0,0212 / 0				
ИТОГО по образуемому лесному участку				**0,5123 / 91**				
38:03:010105:1182:ЗУ56								
Тутурское участковое лесничество	24	21ч.	10Б+К	0,2032 / 22	-	-	0,2032 / 22	-
	24	21ч.	ед. д. 10Е	- / 4	-	-	-	-
	24	35ч.	профиль геологический	0,0175 / 0	-	-	-	-
	24	34ч.	трассы коммуникаций	0,0378 / 0	-	-	-	-
ИТОГО покрытые лесом, за искл. ед. д.				0,2032 / 22			0,2032 / 22	
ИТОГО ед. д.				- / 4				
ИТОГО лесные земли, не занятые лесными насаждениями и нелесные земли				0,0553 / 0				
ИТОГО по образуемому лесному участку				**0,2585 / 26**				
38:03:010105:1182:ЗУ57								
Тутурское участковое лесничество	24	34ч.	трассы коммуникаций	0,0184 / 0	-	-	-	-
	24	29ч.	дорога	0,0001 / 0	-	-	-	-
	24	21ч.	10Б+К	0,0152 / 2	-	-	0,0152 / 2	-
	24	21ч.	ед. д. 10Е	- / 0	-	-	-	-
ИТОГО покрытые лесом, за искл. ед. д.				0,0152 / 2			0,0152 / 2	
ИТОГО ед. д.				- / 0				
ИТОГО лесные земли, не занятые лесными насаждениями и нелесные земли				0,0185 / 0				
ИТОГО по образуемому лесному участку				**0,0337 / 2**				
38:03:010105:1182:ЗУ58								
Тутурское участковое лесничество	24	29ч.	дорога	0,0067 / 0	-	-	-	-
ИТОГО лесные земли, не занятые лесными насаждениями и нелесные земли				0,0067 / 0				
ИТОГО по образуемому лесному участку				**0,0067 / 0**				
38:03:010105:1182:ЗУ59								
Тутурское участковое лесничество	24	20ч.	10Б+К	0,2502 / 28	-	-	0,2502 / 28	-
	24	20ч.	ед. д. 10Е	- / 0	-	-	-	-
	24	35ч.	профиль геологический	0,0051 / 0	-	-	-	-
	24	36ч.	квартальная просека	0,0032 / 0	-	-	-	-
	23	16ч.	10Б+К+Е+П	0,0731 / 8	-	-	0,0731 / 8	-
	23	27ч.	профиль геологический	0,0032 / 0	-	-	-	-
ИТОГО покрытые лесом, за искл. ед. д.				0,3233 / 36			0,3233 / 36	
ИТОГО ед. д.				- / 0				

ИТОГО лесные земли, не занятые лесными насаждениями и нелесные земли				0,0115 / 0				
ИТОГО по образуемому лесному участку				**0,3348 / 36**				
38:03:010105:1182:ЗУ60								
Тутурское участковое лесничество	23	16ч.	10Б+К+Е+П	0,3798 / 42	-	-	0,3798 / 42	-
	23	22ч.	дорога	0,0039 / 0	-	-	-	-
	23	27ч.	профиль геологический	0,0065 / 0	-	-	-	-
ИТОГО покрытые лесом				0,3798 / 42			0,3798 / 42	
ИТОГО лесные земли, не занятые лесными насаждениями и нелесные земли				0,0104 / 0				
ИТОГО по образуемому лесному участку				**0,3902 / 42**				
38:03:010105:1182:ЗУ61								
Тутурское участковое лесничество	23	16ч.	10Б+К+Е+П	0,3624 / 40	-	-	0,3624 / 40	-
	23	27ч.	профиль геологический	0,0383 / 0	-	-	-	-
ИТОГО покрытые лесом				0,3624 / 40	-	-	0,3624 / 40	-
ИТОГО лесные земли, не занятые лесными насаждениями и нелесные земли				0,0383 / 0				
ИТОГО по образуемому лесному участку				**0,4007 / 40**				
38:03:010105:1182:ЗУ62								
Тутурское участковое лесничество	23	17ч.	7Б1ОС1К1Е	0,2846 / 31	-	-	0,2846 / 31	-
	23	27ч.	профиль геологический	0,0093 / 0	-	-	-	-
	23	22ч.	дорога	0,0996 / 0	-	-	-	-
	23	16ч.	10Б+К+Е+П	0,0050 / 1	-	-	0,0050 / 1	-
ИТОГО покрытые лесом				0,2896 / 32			0,2896 / 32	
ИТОГО лесные земли, не занятые лесными насаждениями и нелесные земли				0,1089 / 0				
ИТОГО по образуемому лесному участку				**0,3985 / 32**				
38:03:010105:1182:ЗУ63								
Тутурское участковое лесничество	23	17ч.	7Б1ОС1К1Е	0,1990 / 22	-	-	0,1990 / 22	-
	23	27ч.	профиль геологический	0,0032 / 0	-	-	-	-
	23	28ч.	квартальная просека	0,0032 / 0	-	-	-	-
	22	32ч.	река	0,0045 / 0	-	-	-	-
	22	16ч.	9Б1ОС+Л+Е+Б+ОС	0,0949 / 6	-	-	-	0,0949 / 6
	22	23ч.	ручей	0,0010 / 0				
ИТОГО покрытые лесом				0,2939 / 28			0,1990 / 22	0,0949 / 6
ИТОГО лесные земли, не занятые лесными насаждениями и нелесные земли				0,0119 / 0				
ИТОГО по образуемому лесному участку				**0,3058 / 28**				

38:03:010105:1182:ЗУ66								
Тутурское участковое лесничество	21	20ч.	8Б2ОС+Е	0,2966 / 47	-	-	-	0,2966 / 47
	21	35ч.	профиль геологический	0,0099 / 0	-	-	-	-
ИТОГО покрытые лесом				0,2966 / 47				0,2966 / 47
ИТОГО лесные земли, не занятые лесными насаждениями и нелесные земли				0,0099 / 0				
ИТОГО по образуемому лесному участку				**0,3065 / 47**				
38:03:010105:1182:ЗУ67								
Тутурское участковое лесничество	21	20ч.	8Б2ОС+Е	0,1296 / 21	-	-	-	0,1296 / 21
	21	35ч.	профиль геологический	0,0146 / 0	-	-	-	-
	21	19ч.	9Б1К	0,0899 / 14				0,0899 / 14
	21	29ч.	ручей	0,0008 / 0				
	21	15ч.	9Б1К	0,1624 / 26	-	-	-	0,1624 / 26
ИТОГО покрытые лесом				0,3819 / 61				0,3819 / 61
ИТОГО лесные земли, не занятые лесными насаждениями и нелесные земли				0,0154 / 0				
ИТОГО по образуемому лесному участку				**0,3973 / 61**				
38:03:010105:1182:ЗУ68								
Тутурское участковое лесничество	21	35ч.	профиль геологический	0,0142 / 0	-	-	-	-
	21	15ч.	9Б1К	0,4015 / 64	-	-	-	0,4015 / 64
ИТОГО покрытые лесом				0,4015 / 64				0,4015 / 64
ИТОГО лесные земли, не занятые лесными насаждениями и нелесные земли				0,0142 / 0				
ИТОГО по образуемому лесному участку				**0,4157 / 64**				
38:03:010105:1182:ЗУ69								
Тутурское участковое лесничество	21	35ч.	профиль геологический	0,0330 / 0	-	-	-	-
	21	15ч.	9Б1К	0,2238 / 36	-	-	-	0,2238 / 36
	21	6ч.	3К1Л1Е1П4Б	0,1949 / 45	-	0,1949 / 45	-	-
	21	9ч.	3Л2К1Е4Б+П	0,1633 / 39	-	-	-	0,1633 / 39
	21	8ч.	4К3Л2Е1П	0,2732 / 82	-	0,2732 / 82	-	-
	21	28ч.	река	0,0009 / 0				
ИТОГО покрытые лесом				0,8552 / 202		0,4681 / 127		0,3871 / 75
ИТОГО лесные земли, не занятые лесными насаждениями и нелесные земли				0,0339 / 0				
ИТОГО по образуемому лесному участку				**0,8891 / 202**				
38:03:010105:1182:ЗУ70								
Тутурское участковое лесничество	21	8ч.	4К3Л2Е1П	0,0470 / 14	-	0,0470 / 14	-	-
	21	36ч.	квартальная просека	0,0038 / 0	-	-	-	-

ИТОГО покрытые лесом				0,0470 / 14		0,0470 / 14		
ИТОГО лесные земли, не занятые лесными насаждениями и нелесные земли				0,0038 / 0				
ИТОГО по образуемому лесному участку				**0,0508 / 14**				
38:03:010105:1182:ЗУ73								
Тутурское участковое лесничество	7	23ч.	3К5Е2П	0,0863 / 35	-	-	0,0863 / 35	-
	7	18ч.	5К4Е1П	0,0060 / 3	-	0,0060 / 3	-	-
	7	29ч.	профиль геологический	0,0248 / 0	-	-	-	-
	7	20ч.	3К5Е2П	0,4938 / 197	-	-	0,4938 / 197	-
	7	25ч.	дорога	0,0032 / 0	-	-	-	-
	7	24ч.	ручей	0,0009 / 0	-	-	-	-
ИТОГО покрытые лесом				0,5861 / 235		0,0060 / 3	0,5801 / 232	
ИТОГО лесные земли, не занятые лесными насаждениями и нелесные земли				0,0289 / 0				
ИТОГО по образуемому лесному участку				**0,6150 / 235**				
38:03:010105:1182:ЗУ74								
Тутурское участковое лесничество	7	20ч.	3К5Е2П	0,3755 / 150	-	-	0,3755 / 150	-
	7	29ч.	профиль геологический	0,0195 / 0	-	-	-	-
ИТОГО покрытые лесом				0,3755 / 150			0,3755 / 150	
ИТОГО лесные земли, не занятые лесными насаждениями и нелесные земли				0,0195 / 0				
ИТОГО по образуемому лесному участку				**0,3950 / 150**				
38:03:010105:1182:ЗУ75								
Тутурское участковое лесничество	7	20ч.	3К5Е2П	0,1124 / 45	-	-	0,1124 / 45	-
	7	19ч.	5Е3П2Б+Л+К	0,1358 / 19	-	0,1358 / 19	-	-
	7	29ч.	профиль геологический	0,0114 / 0	-	-	-	-
ИТОГО покрытые лесом				0,2482 / 64	-	0,1358 / 19	0,1124 / 45	
ИТОГО лесные земли, не занятые лесными насаждениями и нелесные земли				0,0114 / 0				
ИТОГО по образуемому лесному участку				**0,2596 / 64**				
38:03:010105:1182:ЗУ76								
Тутурское участковое лесничество	7	19ч.	5Е3П2Б+Л+К	0,1987 / 28	-	0,1987 / 28	-	-
	7	29ч.	профиль геологический	0,0066 / 0	-	-	-	-
ИТОГО покрытые лесом				0,1987 / 28	-	0,1987 / 28		
ИТОГО лесные земли, не занятые лесными насаждениями и нелесные земли				0,0066 / 0				
ИТОГО по образуемому лесному участку				**0,2053 / 28**				

38:03:010105:1182:ЗУ77								
Тутурское участковое лесничество	7	19ч.	5Е3П2Б+Л+К	0,02 / 3	-	0,02 / 3	-	-
ИТОГО покрытые лесом				0,02 / 3	-	0,02 / 3		
ИТОГО по образуемому лесному участку				**0,02 / 3**				
38:03:010105:1182:ЗУ78								
Тутурское участковое лесничество	7	19ч.	5Е3П2Б+Л+К	0,0627 / 9	-	0,0627 / 9	-	-
	7	29ч.	профиль геологический	0,0033 / 0	-	-	-	-
	7	16ч.	7Е3П+Б+К	0,0363 / 7	-	0,0363 / 7	-	-
ИТОГО покрытые лесом				0,099 / 16	-	0,099 / 16		
ИТОГО лесные земли, не занятые лесными насаждениями и нелесные земли				0,0033 / 0				
ИТОГО по образуемому лесному участку				**0,1023 / 16**				
38:03:010105:1182:ЗУ79								
Тутурское участковое лесничество	7	16ч.	7Е3П+Б+К	0,1036 / 19	-	0,1036 / 19	-	-
ИТОГО покрытые лесом				0,1036 / 19	-	0,1036 / 19		
ИТОГО по образуемому лесному участку				**0,1036 / 19**				
38:03:010105:1182:ЗУ80								
Тутурское участковое лесничество	7	16ч.	7Е3П+Б+К	0,0188 / 3	-	0,0188 / 3	-	-
ИТОГО покрытые лесом				0,0188 / 3	-	0,0188 / 3		
ИТОГО по образуемому лесному участку				**0,0188 / 3**				
38:03:010105:1182:ЗУ81								
Тутурское участковое лесничество	7	16ч.	7Е3П+Б+К	0,047 / 8	-	0,047 / 8	-	-
	7	29ч.	профиль геологический	0,0116 / 0	-	-	-	-
ИТОГО покрытые лесом				0,047 / 8	-	0,047 / 8		
ИТОГО лесные земли, не занятые лесными насаждениями и нелесные земли				0,0116 / 0				
ИТОГО по образуемому лесному участку				**0,0586 / 8**				
38:03:010105:1182:ЗУ82								
Тутурское участковое лесничество	7	16ч.	7Е3П+Б+К	0,0374 / 7	-	0,0374 / 7	-	-
	7	29ч.	профиль геологический	0,0016 / 0	-	-	-	-
	7	26ч.	Прочие земли	0,0011 / 0	-	-	-	-
ИТОГО покрытые лесом				0,0374 / 7	-	0,0374 / 7		
ИТОГО лесные земли, не занятые лесными насаждениями и нелесные земли				0,0027 / 0				
ИТОГО по образуемому лесному участку				**0,0401 / 7**				

38:03:010105:1182:ЗУ83								
Тутурское участковое лесничество	7	16ч.	7Е3П+Б+К	0,0431 / 8	-	0,0431 / 8	-	-
ИТОГО покрытые лесом				0,0431 / 8	-	0,0431 / 8		
ИТОГО по образуемому лесному участку				**0,0431 / 8**				
38:03:010105:1182:ЗУ84								
Тутурское участковое лесничество	7	16ч.	7Е3П+Б+К	0,0044 / 1	-	0,0044 / 1	-	-
ИТОГО покрытые лесом				0,0044 / 1	-	0,0044 / 1		
ИТОГО по образуемому лесному участку				**0,0044 / 1**				
38:03:010105:1182:ЗУ85								
Тутурское участковое лесничество	7	16ч.	7Е3П+Б+К	0,0239 / 4	-	0,0239 / 4	-	-
ИТОГО покрытые лесом				0,0239 / 4	-	0,0239 / 4		
ИТОГО по образуемому лесному участку				**0,0239 / 4**				
38:03:010105:1182:ЗУ86								
Тутурское участковое лесничество	7	16ч.	7Е3П+Б+К	0,2783 / 50	-	0,2783 / 50	-	-
	7	26ч.	Прочие земли	0,063 / 0	-	-	-	-
	7	29ч.	профиль геологический	0,0119 / 0	-	-	-	-
	7	30ч.	квартальная просека	0,0114 / 0	-	-	-	-
	6	8ч.	6К3Е1П	0,1411 / 52	-	-	0,1411 / 52	-
	6	19ч.	профиль геологический	0,005 / 0	-	-	-	-
ИТОГО покрытые лесом				0,4194 / 102	-	0,2783 / 50	0,1411 / 52	
ИТОГО лесные земли, не занятые лесными насаждениями и нелесные земли				0,0913 / 0				
ИТОГО по образуемому лесному участку				**0,5107 / 102**				
38:03:010105:1182:ЗУ87								
Тутурское участковое лесничество	7	12ч.	3К4Е2П1Б	0,0154 / 5	-	0,0154 / 5	-	-
ИТОГО покрытые лесом				0,0154 / 5		0,0154 / 5		
ИТОГО по образуемому лесному участку				**0,0154 / 5**				
38:03:010105:1182:ЗУ88								
Тутурское участковое лесничество	7	28ч.	трассы коммуникаций	0,0056 / 0	-	-	-	-
ИТОГО лесные земли, не занятые лесными насаждениями и нелесные земли				0,0056 / 0				
ИТОГО по образуемому лесному участку				**0,0056 / 0**				
38:03:010105:1182:ЗУ89								
Тутурское участковое лесничество	7	12ч.	3К4Е2П1Б	0,047 / 14	-	0,047 / 14	-	-
	7	29ч.	профиль геологический	0,0037 / 0	-	-	-	-

ИТОГО покрытые лесом				0,047 / 14		0,047 / 14		
ИТОГО лесные земли, не занятые лесными насаждениями и нелесные земли				0,0037 / 0				
ИТОГО по образуемому лесному участку				**0,0507 / 14**				
38:03:010105:1182:ЗУ90								
Тутурское участковое лесничество	7	12ч.	3К4Е2П1Б	0,0283 / 8	-	0,0283 / 8	-	-
ИТОГО покрытые лесом				0,0283 / 8		0,0283 / 8		
ИТОГО по образуемому лесному участку				**0,0283 / 8**				
38:03:010105:1182:ЗУ91								
Тутурское участковое лесничество	6	8ч.	6К3Е1П	0,0243 / 9	-	-	0,0243 / 9	-
	6	16ч.	дорога	0,0006 / 0	-	-	-	-
	7	30ч.	квартальная просека	0,0126 / 0	-	-	-	-
	7	25ч.	дорога	0,0025 / 0	-	-	-	-
	7	5ч.	6К2П1Е1Б	0,0173 / 5	-	-	0,0173 / 5	-
ИТОГО покрытые лесом				0,0416 / 14			0,0416 / 14	
ИТОГО лесные земли, не занятые лесными насаждениями и нелесные земли				0,0157 / 0				
ИТОГО по образуемому лесному участку				**0,0573 / 14**				
38:03:010105:1182:ЗУ92								
Тутурское участковое лесничество	7	5ч.	6К2П1Е1Б	1,0192 / 306	-	-	1,0192 / 306	-
	7	29ч.	профиль геологический	0,0417 / 0	-	-	-	-
ИТОГО покрытые лесом				1,0192 / 306			1,0192 / 306	
ИТОГО лесные земли, не занятые лесными насаждениями и нелесные земли				0,0417 / 0				
ИТОГО по образуемому лесному участку				**1,0609 / 306**				
38:03:010105:1182:ЗУ93								
Тутурское участковое лесничество	7	5ч.	6К2П1Е1Б	0,1046 / 31	-	-	0,1046 / 31	-
	7	29ч.	профиль геологический	0,0032 / 0	-	-	-	-
ИТОГО покрытые лесом				0,1046 / 31			0,1046 / 31	
ИТОГО лесные земли, не занятые лесными насаждениями и нелесные земли				0,0032 / 0				
ИТОГО по образуемому лесному участку				**0,1078 / 31**				
38:03:010105:1182:ЗУ94								
Тутурское участковое лесничество	7	5ч.	6К2П1Е1Б	0,0804 / 24	-	-	0,0804 / 24	-
	7	29ч.	профиль геологический	0,0052 / 0	-	-	-	-
ИТОГО покрытые лесом				0,0804 / 24			0,0804 / 24	
ИТОГО лесные земли, не занятые лесными насаждениями и нелесные земли				0,0052 / 0				
ИТОГО по образуемому лесному участку				**0,0856 / 24**				

Эксплуатационные леса													
38:03:010105:1163:ЗУ1													
Тутурское участковое лесничество	11	28ч.	трассы коммуникаций	0,0041	/	0	-	-	-	-			
ИТОГО лесные земли, не занятые лесными насаждениями и нелесные земли				0,0041	/	0							
ИТОГО по образуемому лесному участку				**0,0041**	**/**	**0**							
38:03:010105:1164:ЗУ6													
Тутурское участковое лесничество	31	28ч.	трассы коммуникаций	0,0036	/	0	-	-	-	-			
ИТОГО лесные земли, не занятые лесными насаждениями и нелесные земли				0,0036	/	0							
ИТОГО по образуемому лесному участку				**0,0036**	**/**	**0**							
38:03:010105:1164:ЗУ7													
Тутурское участковое лесничество	11	28ч.	трассы коммуникаций	0,0131	/	0	-	-	-	-			
	31	28ч.	трассы коммуникаций	0,028	/	0	-	-	-	-			
ИТОГО лесные земли, не занятые лесными насаждениями и нелесные земли				0,0411	/	0							
ИТОГО по образуемому лесному участку				**0,0411**	**/**	**0**							
38:03:010105:1164:ЗУ8													
Тутурское участковое лесничество	11	28ч.	трассы коммуникаций	0,0032	/	0	-	-	-	-			
ИТОГО лесные земли, не занятые лесными насаждениями и нелесные земли				0,0032	/	0							
ИТОГО по образуемому лесному участку				**0,0032**	**/**	**0**							
38:03:010105:1182:ЗУ1													
Тутурское участковое лесничество	14	48ч.	6Л4Б+Е	0,2988	/	87	-	-	-	0,2988	/	87	
	14	69ч.	профиль геологический	0,0294	/	0	-	-	-	-			
ИТОГО покрытые лесом				0,2988	/	87				0,2988	/	87	
ИТОГО лесные земли, не занятые лесными насаждениями и нелесные земли				0,0294	/	0							
ИТОГО по образуемому лесному участку				**0,3282**	**/**	**87**							
38:03:010105:1182:ЗУ2													
Тутурское участковое лесничество	14	48ч.	6Л4Б+Е	0,375	/	109	-	-	-	0,375	/	109	
	14	69ч.	профиль геологический	0,0112	/	0	-	-	-	-			
	14	57ч.	дорога	0,0058	/	0	-	-	-	-			
ИТОГО покрытые лесом				0,375	/	109				0,375	/	109	
ИТОГО лесные земли, не занятые лесными насаждениями и нелесные земли				0,017	/	0							
ИТОГО по образуемому лесному участку				**0,392**	**/**	**109**							

38:03:010105:1182:ЗУ3																	
Тутурское участковое лесничество	14	48ч.	6Л4Б+Е	0,1351	/	39	-			-		-	0,1351	/	39		
	14	50ч.	6Б4ОС+Л	0,2636	/	3	0,2636	/	3	-		-	-				
	14	69ч.	профиль геологический	0,0152	/	0	-			-		-	-				
ИТОГО покрытые лесом				0,3987	/	42	0,2636	/	3				0,1351	/	39		
ИТОГО лесные земли, не занятые лесными насаждениями и нелесные земли				0,0152	/	0											
ИТОГО по образуемому лесному участку				**0,4139**	**/**	**42**											
38:03:010105:1182:ЗУ4																	
Тутурское участковое лесничество	14	65ч.	профиль геологический	0,0014	/	0	-			-		-	-				
	14	50ч.	6Б4ОС+Л	0,3918	/	4	0,3918	/	4	-		-	-				
	14	69ч.	профиль геологический	0,0111	/	0	-			-		-	-				
ИТОГО покрытые лесом				0,3918	/	4	0,3918	/	4								
ИТОГО лесные земли, не занятые лесными насаждениями и нелесные земли				0,0125	/	0											
ИТОГО по образуемому лесному участку				**0,4043**	**/**	**4**											
38:03:010105:1182:ЗУ5																	
Тутурское участковое лесничество	14	53ч.	10Л+К+Е	0,2573	/	77							0,2573	/	77		
	14	69ч.	профиль геологический	0,011	/	0	-			-		-	-				
	36	54ч.	квартальная просека	0,0072	/	0	-			-		-	-				
	36	8ч.	8Л1К1Б+Е+ОС	0,0145	/	6	-			-		-	0,0145	/	6		
	36	1ч.	5Л3ОС2Б	0,0869	/	1	0,0869	/	1	-		-	-				
	36	50ч.	профиль геологический	0,0035	/	0	-			-		-	-				
ИТОГО покрытые лесом				0,3587	/	84	0,0869	/	1				0,2718	/	83		
ИТОГО лесные земли, не занятые лесными насаждениями и нелесные земли				0,0217	/	0											
ИТОГО по образуемому лесному участку				**0,3804**	**/**	**84**											
38:03:010105:1182:ЗУ6																	
Тутурское участковое лесничество	36	1ч.	5Л3ОС2Б	0,3303	/	3	0,3303	/	3	-		-	-				
	36	50ч.	профиль геологический	0,0322	/	0	-			-		-	-				
ИТОГО покрытые лесом				0,3303	/	3	0,3303	/	3								
ИТОГО лесные земли, не занятые лесными насаждениями и нелесные земли				0,0322	/	0											
ИТОГО по образуемому лесному участку				**0,3625**	**/**	**3**											

38:03:010105:1182:ЗУ7												
Тутурское участковое лесничество	36	4ч.	5Л3ОС2Б	0,2379	/	2	0,2379	/	2	-	-	-
	36	4ч.	ед. д. 10Л	-	/	2		-		-	-	-
	36	50ч.	профиль геологический	0,0032	/	0		-		-	-	-
ИТОГО покрытые лесом, за искл. ед. д.				0,2379	/	2	0,2379	/	2			
ИТОГО ед. д.				-	/	2						
ИТОГО лесные земли, не занятые лесными насаждениями и нелесные земли				0,0032	/	0						
ИТОГО по образуемому лесному участку				**0,2411**	**/**	**4**						
38:03:010105:1182:ЗУ8												
Тутурское участковое лесничество	36	4ч.	5Л3ОС2Б	0,1815	/	2	0,1815	/	2	-	-	-
	36	4ч.	ед. д. 10Л	-	/	2		-		-	-	-
ИТОГО покрытые лесом, за искл. ед. д.				0,1815	/	2	0,1815	/	2			
ИТОГО ед. д.				-	/	2						
ИТОГО по образуемому лесному участку				**0,1815**	**/**	**4**						
38:03:010105:1182:ЗУ9												
Тутурское участковое лесничество	36	4ч.	5Л3ОС2Б	0,1876	/	2	0,1876	/	2	-	-	-
	36	4ч.	ед. д. 10Л	-	/	2		-		-	-	-
	36	50ч.	профиль геологический	0,0033	/	0		-		-	-	-
	36	54ч.	квартальная просека	0,0032	/	0		-		-	-	-
	35	7ч.	5Л3ОС2Б	0,023	/	0	0,023	/	0	-	-	-
	35	7ч.	ед. д. 10Л	-	/	1		-		-	-	-
ИТОГО покрытые лесом, за искл. ед. д.				0,2106	/	2	0,2106	/	2			
ИТОГО ед. д.				-	/	3						
ИТОГО лесные земли, не занятые лесными насаждениями и нелесные земли				0,0065	/	0						
ИТОГО по образуемому лесному участку				**0,2171**	**/**	**5**						
38:03:010105:1182:ЗУ10												
Тутурское участковое лесничество	35	7ч.	5Л3ОС2Б	0,3396	/	3	0,3396	/	3	-	-	-
	35	7ч.	ед. д. 10Л	-	/	10		-		-	-	-
	35	27ч.	профиль геологический	0,0056	/	0		-		-	-	-
	35	26ч.	трассы коммуникаций	0,0622	/	0		-		-	-	-
ИТОГО покрытые лесом, за искл. ед. д.				0,3396	/	3	0,3396	/	3			
ИТОГО ед. д.				-	/	10						
ИТОГО лесные земли, не занятые лесными насаждениями и нелесные земли				0,0678	/	0						
ИТОГО по образуемому лесному участку				**0,4074**	**/**	**13**						

38:03:010105:1182:ЗУ11											
Тутурское участковое лесничество	35	7ч.	5Л3ОС2Б	0,3943	/	4	0,3943	/	4	-	-	-
	35	7ч.	ед. д. 10Л	-	/	12		-		-	-	-
	35	27ч.	профиль геологический	0,0064	/	0		-		-	-	-
ИТОГО покрытые лесом, за искл. ед. д.				0,3943	/	4	0,3943	/	4			
ИТОГО ед. д.				-	/	12						
ИТОГО лесные земли, не занятые лесными насаждениями и нелесные земли				0,0064	/	0						
ИТОГО по образуемому лесному участку				**0,4007**	**/**	**16**						
38:03:010105:1182:ЗУ12											
Тутурское участковое лесничество	35	7ч.	5Л3ОС2Б	0,3559	/	4	0,3559	/	4	-	-	-
	35	7ч.	ед. д. 10Л	-	/	11		-		-	-	-
	35	27ч.	профиль геологический	0,0420	/	0		-		-	-	-
ИТОГО покрытые лесом, за искл. ед. д.				0,3559	/	4	0,3559	/	4			
ИТОГО ед. д.				-	/	11						
ИТОГО лесные земли, не занятые лесными насаждениями и нелесные земли				0,0420	/	0						
ИТОГО по образуемому лесному участку				**0,3979**	**/**	**15**						
38:03:010105:1182:ЗУ13											
Тутурское участковое лесничество	35	7ч.	5Л3ОС2Б	0,3893	/	4	0,3893	/	4	-	-	-
	35	7ч.	ед. д. 10Л	-	/	12		-		-	-	-
	35	27ч.	профиль геологический	0,0065	/	0		-		-	-	-
	35	22ч.	дорога	0,0036	/	0		-		-	-	-
ИТОГО покрытые лесом, за искл. ед. д.				0,3893	/	4	0,3893	/	4			
ИТОГО ед. д.				-	/	12						
ИТОГО лесные земли, не занятые лесными насаждениями и нелесные земли				0,0101	/	0						
ИТОГО по образуемому лесному участку				**0,3994**	**/**	**16**						
38:03:010105:1182:ЗУ14											
Тутурское участковое лесничество	35	7ч.	5Л3ОС2Б	0,3574	/	4	0,3574	/	4	-	-	-
	35	7ч.	ед. д. 10Л	-	/	11		-		-	-	-
	35	27ч.	профиль геологический	0,0045	/	0		-		-	-	-
	35	22ч.	дорога	0,0067	/	0		-		-	-	-
ИТОГО покрытые лесом, за искл. ед. д.				0,3574	/	4	0,3574	/	4			
ИТОГО ед. д.				-	/	11						
ИТОГО лесные земли, не занятые лесными насаждениями и нелесные земли				0,0112	/	0						
ИТОГО по образуемому лесному участку				**0,3686**	**/**	**15**						

38:03:010105:1182:ЗУ20												
Тутурское участковое лесничество	34	3ч.	6Л2К1Е1Б+Е	0,1828	/	42	-	-	-	0,1828	/	42
	34	23ч.	профиль геологический	0,0410	/	0	-	-	-	-		
ИТОГО покрытые лесом				0,1828	/	42				0,1828	/	42
ИТОГО лесные земли, не занятые лесными насаждениями и нелесные земли				0,0410	/	0						
ИТОГО по образуемому лесному участку				**0,2238**	**/**	**42**						
38:03:010105:1182:ЗУ21												
Тутурское участковое лесничество	34	3ч.	6Л2К1Е1Б+Е	0,0117	/	3	-	-	-	0,0117	/	3
	34	28ч.	квартальная просека	0,0032	/	0	-	-	-			
	33	4ч.	4К3Л1Е2Б+К	0,6199	/	155	-	-	-	0,6199	/	155
	33	22ч.	профиль геологический	0,0097	/	0	-	-	-			
	33	5ч.	5Л2К2Е1Б+Е	0,1343	/	30	-	-	-	0,1343	/	30
ИТОГО покрытые лесом				0,7659	/	188				0,7659	/	188
ИТОГО лесные земли, не занятые лесными насаждениями и нелесные земли				0,0129	/	0						
ИТОГО по образуемому лесному участку				**0,7788**	**/**	**188**						
38:03:010105:1182:ЗУ22												
Тутурское участковое лесничество	33	6ч.	4Л1К1Е4Б+К	0,8814	/	203	-	-	-	0,8814	/	203
	33	22ч.	профиль геологический	0,0284	/	0	-	-	-	-		
	33	24ч.	квартальная просека	0,0059	/	0	-	-	-	-		
	32	5ч.	4Л2Е4Б+К+Л	0,0734	/	18	-	-	-	0,0734	/	18
	32	25ч.	профиль геологический	0,0006	/	0	-	-	-	-		
ИТОГО покрытые лесом				0,9548	/	221				0,9548	/	221
ИТОГО лесные земли, не занятые лесными насаждениями и нелесные земли				0,0349	/	0						
ИТОГО по образуемому лесному участку				**0,9897**	**/**	**221**						
38:03:010105:1182:ЗУ23												
Тутурское участковое лесничество	32	5ч.	4Л2Е4Б+К+Л	0,3942	/	95	-	-	-	0,3942	/	95
	32	25ч.	профиль геологический	0,0032	/	0	-	-	-	-		
ИТОГО покрытые лесом				0,3942	/	95				0,3942	/	95
ИТОГО лесные земли, не занятые лесными насаждениями и нелесные земли				0,0032	/	0						
ИТОГО по образуемому лесному участку				**0,3974**	**/**	**95**						
38:03:010105:1182:ЗУ24												
Тутурское участковое лесничество	32	5ч.	4Л2Е4Б+К+Л	0,3343	/	80	-	-	-	0,3343	/	80
	32	25ч.	профиль геологический	0,0301	/	0	-	-	-	-		
ИТОГО покрытые лесом				0,3343	/	80				0,3343	/	80

ИТОГО лесные земли, не занятые лесными насаждениями и нелесные земли				0,0301	/	0									
ИТОГО по образуемому лесному участку				**0,3644**	**/**	**80**									
38:03:010105:1182:ЗУ25															
Тутурское участковое лесничество	32	5ч.	4Л2Е4Б+К+Л	0,2670	/	64		-		-		-		0,2670	/ 64
	32	25ч.	профиль геологический	0,0032	/	0		-		-		-		-	
	32	2ч.	7Б1К1Л1Е	0,1426	/	20		-		-		-		0,1426	/ 20
ИТОГО покрытые лесом				0,4096	/	84								0,4096	/ 84
ИТОГО лесные земли, не занятые лесными насаждениями и нелесные земли				0,0032	/	0									
ИТОГО по образуемому лесному участку				**0,4128**	**/**	**84**									
38:03:010105:1182:ЗУ26															
Тутурское участковое лесничество	32	2ч.	7Б1К1Л1Е	0,2529	/	35		-		-		-		0,2529	/ 35
	32	25ч.	профиль геологический	0,0440	/	0		-		-		-		-	
	32	27ч.	квартальная просека	0,0033	/	0		-		-		-		-	
	31	5ч.	7Б2Л1К+Е	0,0810	/	11		-		-		-		0,0810	/ 11
	31	2ч.	9Б1К+Л+Е	0,0168	/	1		-		-	0,0168	/	1	-	
ИТОГО покрытые лесом				0,3507	/	47					0,0168	/	1	0,3339	/ 46
ИТОГО лесные земли, не занятые лесными насаждениями и нелесные земли				0,0473	/	0									
ИТОГО по образуемому лесному участку				**0,3980**	**/**	**47**									
38:03:010105:1182:ЗУ27															
Тутурское участковое лесничество	11	21ч.	7ОС3Б	0,2650	/	3	0,2650	/	3	-		-		-	
	11	21ч.	ед. д. 10Л	-	/	5		-		-		-		-	
	11	29ч.	профиль геологический	0,0164	/	0		-		-		-		-	
ИТОГО покрытые лесом, за искл. ед. д.				0,2650	/	3	0,2650	/	3						
ИТОГО ед. д.				-	/	5									
ИТОГО лесные земли, не занятые лесными насаждениями и нелесные земли				0,0164	/	0									
ИТОГО по образуемому лесному участку				**0,2814**	**/**	**8**									
38:03:010105:1182:ЗУ28															
Тутурское участковое лесничество	31	2ч.	9Б1К+Л+Е	0,1858	/	8		-		-	0,1858	/	8	-	
	31	29ч.	профиль геологический	0,0047	/	0		-		-		-		-	
	31	31ч.	квартальная просека	0,0125	/	0		-		-		-		-	
ИТОГО покрытые лесом				0,1858	/	8		-			0,1858	/	8		
ИТОГО лесные земли, не занятые лесными насаждениями и нелесные земли				0,0172	/	0									
ИТОГО по образуемому лесному участку				**0,2030**	**/**	**8**									

38:03:010105:1182:ЗУ29								
Тутурское участковое лесничество	31	2ч.	9Б1К+Л+Е	0,3611 / 16	-	-	0,3611 / 16	-
	31	31ч.	квартальная просека	0,0296 / 0	-	-	-	-
	11	26ч.	буровые площадки	0,0794 / 0	-	-	-	-
ИТОГО покрытые лесом				0,3611 / 16			0,3611 / 16	
ИТОГО лесные земли, не занятые лесными насаждениями и нелесные земли				0,1090 / 0				
ИТОГО по образуемому лесному участку				**0,4701 / 16**				
38:03:010105:1182:ЗУ30								
Тутурское участковое лесничество	11	21ч.	7ОС3Б	0,1659 / 2	0,1659 / 2	-	-	-
	11	21ч.	ед. д. 10Л	- / 3	-	-	-	-
ИТОГО покрытые лесом, за искл. ед. д.				0,1659 / 2	0,1659 / 2			
ИТОГО ед. д.				- / 3				
ИТОГО по образуемому лесному участку				**0,1659 / 5**				
38:03:010105:1182:ЗУ31								
Тутурское участковое лесничество	11	26ч.	буровые площадки	0,0244 / 0	-	-	-	-
ИТОГО лесные земли, не занятые лесными насаждениями и нелесные земли				0,0244 / 0				
ИТОГО по образуемому лесному участку				**0,0244 / 0**				
38:03:010105:1182:ЗУ32								
Тутурское участковое лесничество	31	29ч.	профиль геологический	0,0002 / 0	-	-	-	-
	31	2ч.	9Б1К+Л+Е	0,05 / 2			0,05 / 2	
ИТОГО покрытые лесом				0,05 / 2			0,05 / 2	
ИТОГО лесные земли, не занятые лесными насаждениями и нелесные земли				0,0002 / 0				
ИТОГО по образуемому лесному участку				**0,0502 / 2**				
38:03:010105:1182:ЗУ33								
Тутурское участковое лесничество	11	26ч.	буровые площадки	0,0314 / 0	-	-	-	-
ИТОГО лесные земли, не занятые лесными насаждениями и нелесные земли				0,0314 / 0				
ИТОГО по образуемому лесному участку				**0,0314 / 0**				
38:03:010105:1182:ЗУ34								
Тутурское участковое лесничество	11	26ч.	буровые площадки	0,0026 / 0	-	-	-	-
ИТОГО лесные земли, не занятые лесными насаждениями и нелесные земли				0,0026 / 0				
ИТОГО по образуемому лесному участку				**0,0026 / 0**				

38:03:010105:1182:ЗУ35														
Тутурское участковое лесничество	11	29ч.	профиль геологический	0,0662	/	0	-			-	-	-		
	11	17ч.	7ОС3Б	1,3391	/	14	1,3391	/	14	-	-	-		
	11	17ч.	ед. д. 10Л	-	/	27	-			-	-	-		
ИТОГО покрытые лесом, за искл. ед. д.				1,3391	/	14	1,3391	/	14	-	-	-		
ИТОГО ед. д.				-	/	27								
ИТОГО лесные земли, не занятые лесными насаждениями и нелесные земли				0,0662	/	0								
ИТОГО по образуемому лесному участку				**1,4053**	**/**	**41**								
38:03:010105:1182:ЗУ36														
Тутурское участковое лесничество	11	17ч.	7ОС3Б	0,0093	/	0	0,0093	/	0	-	-	-		
	11	17ч.	ед. д. 10Л	-	/	0	-			-	-	-		
ИТОГО покрытые лесом, за искл. ед. д.				0,0093	/	0	0,0093	/	0					
ИТОГО ед. д.				-	/	0								
ИТОГО по образуемому лесному участку				**0,0093**	**/**	**0**								
38:03:010105:1182:ЗУ37														
Тутурское участковое лесничество	11	17ч.	7ОС3Б	0,1376	/	1	0,1376	/	1	-	-	-		
	11	17ч.	ед. д. 10Л	-	/	3	-			-	-	-		
	11	29ч.	профиль геологический	0,0033	/	0	-			-	-	-		
	11	31ч.	квартальная просека	0,0084	/	0	-			-	-	-		
ИТОГО покрытые лесом, за искл. ед. д.				0,1376	/	1	0,1376	/	1					
ИТОГО ед. д.				-	/	3								
ИТОГО лесные земли, не занятые лесными насаждениями и нелесные земли				0,0117	/	0								
ИТОГО по образуемому лесному участку				**0,1493**	**/**	**4**								
38:03:010105:1182:ЗУ63														
Тутурское участковое лесничество	22	14ч.	7ОС3Б+Л+Е	0,0697	/	7	-			-	-	0,0697	/	7
	22	12ч.	6Б2ОС1Л1Е	0,1288	/	8	-			-	-	0,1288	/	8
	22	31ч.	профиль геологический	0,003	/	0	-			-	-	-		
	22	15ч.	10Б+Е+Л	0,2641	/	26	-			-	-	0,2641	/	26
	22	24ч.	дорога	0,0144	/	0	-			-	-	-		
ИТОГО покрытые лесом				0,4626	/	41						0,4626	/	41
ИТОГО лесные земли, не занятые лесными насаждениями и нелесные земли				0,0174	/	0								
ИТОГО по образуемому лесному участку				**0,48**	**/**	**41**								

38:03:010105:1182:ЗУ64												
Тутурское участковое лесничество	22	31ч.	профиль геологический	0,0496	/	0	-	-	-	-		
	22	15ч.	10Б+Е+Л	0,2704	/	27	-	-	-	0,2704	/	27
	22	13ч.	9Б1ОС+Е+Л	0,0776	/	9	-	-	-	0,0776	/	9
ИТОГО покрытые лесом				0,3480	/	36				0,3480	/	36
ИТОГО лесные земли, не занятые лесными насаждениями и нелесные земли				0,0496	/	0						
ИТОГО по образуемому лесному участку				**0,3976**	**/**	**36**						
38:03:010105:1182:ЗУ65												
Тутурское участковое лесничество	22	13ч.	9Б1ОС+Е+Л	0,3874	/	47	-	-	-	0,3874	/	47
	22	31ч.	профиль геологический	0,0032	/	0	-	-	-	-		
	22	24ч.	дорога	0,0075	/	0	-	-	-	-		
ИТОГО покрытые лесом				0,3874	/	47				0,3874	/	47
ИТОГО лесные земли, не занятые лесными насаждениями и нелесные земли				0,0107	/	0						
ИТОГО по образуемому лесному участку				**0,3981**	**/**	**47**						
38:03:010105:1182:ЗУ66												
Тутурское участковое лесничество	22	13ч.	9Б1ОС+Е+Л	0,0815	/	10	-	-	-	0,0815	/	10
	22	31ч.	профиль геологический	0,0042	/	0	-	-	-	-		
	22	33ч.	квартальная просека	0,003	/	0	-	-	-	-		
ИТОГО покрытые лесом				0,0815	/	10				0,0815	/	10
ИТОГО лесные земли, не занятые лесными насаждениями и нелесные земли				0,0072	/	0						
ИТОГО по образуемому лесному участку				**0,0887**	**/**	**10**						
38:03:010105:1182:ЗУ70												
Тутурское участковое лесничество	20	7ч.	4К2Е2Л1П1Б+ОС	0,2250	/	72	-	-	-	0,2250	/	72
	20	25ч.	профиль геологический	0,0103	/	0	-	-	-	-		
	20	8ч.	6Б3ОС1К	0,1033	/	7	-	-	-	0,1033	/	7
ИТОГО покрытые лесом				0,3283	/	79	-	-	-	0,3283	/	79
ИТОГО лесные земли, не занятые лесными насаждениями и нелесные земли				0,0103	/	0						
ИТОГО по образуемому лесному участку				**0,3386**	**/**	**79**						
38:03:010105:1182:ЗУ71												
Тутурское участковое лесничество	20	25ч.	профиль геологический	0,0154	/	0	-	-	-	-		
	20	8ч.	6Б3ОС1К	0,1007	/	7	-	-	-	0,1007	/	7
	20	6ч.	5К2Е1П1Л1Б	0,2808	/	84	-	-	-	0,2808	/	84
ИТОГО покрытые лесом				0,3815	/	91				0,3815	/	91
ИТОГО лесные земли, не занятые лесными насаждениями и нелесные земли				0,0154	/	0						

ИТОГО по образуемому лесному участку				**0,3969**	**/**	**91**																	
38:03:010105:1182:ЗУ72																							
Тутурское участковое лесничество	20	6ч.	5К2Е1П1Л1Б	0,1439	/	43	-			-			-			0,1439	/	43					
	20	25ч.	профиль геологический	0,0112	/	0	-			-			-			-							
	20	1ч.	3К3Е2П2Б	0,1354	/	15	0,1354	/	15	-			-			-							
ИТОГО покрытые лесом				0,2793	/	58	0,1354	/	15							0,1439	/	43					
ИТОГО лесные земли, не занятые лесными насаждениями и нелесные земли				0,0112	/	0																	
ИТОГО по образуемому лесному участку				**0,2905**	**/**	**58**																	
ИТОГО покрытые лесом, за искл. ед. д.				**31,8566**	**/**	**5172**	**7,7701**	**/**	**88**	**5,1435**	**/**	**1283**	**7,1437**	**/**	**1414**	**11,7993**	**/**	**2387**					
ИТОГО ед. д.				**-**	**/**	**145**																	
ИТОГО лесные земли, не занятые лесными насаждениями и нелесные земли				**2,6709**	**/**	**0**																	
ИТОГО по всему лесному участку				**34,5275**	**/**	**5317**																	

Таблица 3. Средние таксационные показатели насаждений проектируемого лесного участка

Целевое назначение лесов	Хозяйство, преобладающая порода	Состав насаждений	Возраст	Бонитет	Полнота	Средний запас древесины (куб. м/га)			
						молодняки	средневозрастные	приспевающие	спелые и перестойные
Эксплуатационные леса	Хвойное, К	4,3К2,0Л1,6Е1,5Б0,6П	230	4	0,6	111	-	-	279
	Хвойное, Л	5,3Л3,3Б0,9Е0,4К0,1Ос	91	3	0,6	10	-	-	254
	Итого хвойных:	4,3Л2,8Б1,6К1,1Е0,2П+Ос	117	3	0,6	15	-	-	261
	Мягколиственное, Б	8,3Б0,6Ос0,4К0,4Л0,3Е	57	4	0,6	11	-	44	110
	Мягколиственное, Ос	7,0Ос3,0Б	8	4	0,8	10	-	-	100
	Итого мягколиственных:	7,8Б1,3Ос0,4К0,3Л0,2Е	38	4	0,7	10	-	44	109
Итого по эксплуатационным лесам:		3,6Б3,6Л1,4К1,0Е0,3Ос0,1П	85	4	0,6	13	-	44	216
Защитные леса	Хвойное, К	5,9К2,3Е0,8П0,5Л0,5Б	227	4	0,6	-	334	337	254
	Хвойное, Л	3,6Л3,6Б1,7К0,9Е0,2Ос	55	3	0,5	10	-	220	239
	Хвойное, Е	6,2Е3,0П0,8Б	55	2	0,7	-	162	-	-
	Хвойное, С	6,5С2,0Л1,0К0,5Б	118	4	0,5	154	-	-	140
	Итого хвойных:	5,0К2,3Е0,9П0,6Л0,6Б0,6С	182	4	0,6	10	257	337	217
	Мягколиственное, Б	8,9Б0,4Ос0,3К0,2Е0,2Л	56	4	0,6	7	58	111	153
	Итого мягколиственных:	8,9Б0,4Ос0,3К0,2Е0,2Л	56	4	0,6	7	58	111	153
	Кустарники, ЕРН	10ЕРН	20	5	1	-	-	-	11
	Итого кустарников:	10ЕРН	20	5	1	-	-	-	11
Итого по защитным лесам:		4,2К1,9Е2,0Б0,7П0,6Л0,5С0,1Ос	133	4	0,6	7	249	212	185
Все леса	Хвойное, К	5,7К2,2Е0,8П0,7Л0,6Б	228	4	0,6	111	334	337	263
	Хвойное, Л	5,2Л3,3Б0,9Е0,5К0,1Ос	88	3	0,6	10	-	220	253
	Хвойное, Е	6,2Е3,0П0,8Б	55	2	0,7	162	-	-	-
	Хвойное, С	6,5С2,0Л1,0К0,5Б	118	4	0,5	154	-	-	140
	Итого хвойных:	4,0К2,0Е1,7Л1,2Б0,7П0,4С	156	4	0,6	14	257	337	242
	Мягколиственное, Б	8,7Б0,5Ос0,4К0,2Е0,2Л	56	4	0,6	8	58	101	128
	Мягколиственное, Ос	7,0Ос3,0Б	8	4	0,8	10	-	-	100
	Итого мягколиственных:	8,6Б0,7Ос0,3К0,2Е0,2Л	48	4	0,6	9	58	101	127
	Кустарники, ЕРН	10ЕРН	20	5	1	-	-	-	11
	Итого кустарников:	10ЕРН	20	5	1	-	-	-	11
Итого по всем лесам:		3,3К2,5Б1,7Е1,4Л0,6П0,4С0,1Ос	114	4	0,6	11	249	198	202

Таблица 4. Виды и объемы использования лесов на проектируемом лесном участке

Целевое назначение лесов	**Хозяйство (хвойное, твердолиственное, мягколиственное)**	**Площадь, га**	**Единица измерения**	**Объемы использования лесов (изъятия лесных ресурсов);**
Эксплуатационные	Хвойное	7,6485	куб.м	1251
	Мягколиственное	5,1460	куб.м	268
	Ед. д.	-	куб.м	101
	Итого эксплуатационных	12,7945	куб.м	1620
Защитные	Хвойное	11,7639	куб.м	3014
	Мягколиственное	6,9335	куб.м	635
	Кустарники	0,3647	куб.м	4
	Ед. д.	-	куб.м	44
	Итого защитные	19,0621	куб.м	3697
Всего, га		31,8566	куб.м	5317
Вид использования: строительство, реконструкция, эксплуатация линейных объектов. Цель использования: трубопровод подземный, линия электропередачи воздушная, кабельная всех классов напряжения, линия связи, дорога автомобильная, мачта и сооружение молниезащиты, а также сооружения, являющиеся их неотъемлемой технологической частью.				

4. Виды использования лесов на проектируемом лесном участке

Лесохозяйственным регламентом Жигаловского лесничества на проектируемом лесном участке: Тутурское участковое лесничество, кварталы №№ 11 (в. 17ч., 21ч., 26ч., 28ч., 29ч., 31ч.), 14 (в. 48ч., 50ч., 53ч., 57ч.,65ч., 69ч.), 20 (в. 1ч., 6ч.,7ч., 8ч., 25ч.), 22 (в. 12ч., 13ч., 14ч., 15ч., 24ч., 31ч., 33ч.), 31 (в. 2ч., 5ч., 28ч., 29ч., 31ч.), 32 (в. 2ч., 5ч., 25ч., 27ч.), 33 (в. 4ч., 5ч., 6ч., 22ч., 24ч.), 34 (в. 3ч., 23ч., 28ч.), 35 (в. 7ч., 22ч., 26ч., 27ч.), 36 (в. 1ч., 4ч., 8ч., 50ч., 54ч.), 6 (в. 8ч., 16ч., 19ч.), 7 (в. 5ч., 12ч., 16ч., 18ч., 19ч., 20ч., 23ч., 24ч., 25ч., 26ч., 28ч., 29ч., 30ч.), 21 (в. 6ч., 8ч., 9ч., 15ч., 19ч., 20ч., 28ч., 29ч., 35ч., 36ч.), 22 (в. 16ч., 23ч., 32ч), 23 (в. 16ч., 17ч., 22ч., 27ч., 28ч.), 24 (в. 10ч., 11ч., 17ч., 19ч., 20ч., 21ч., 22ч., 23ч., 24ч., 29ч., 30ч., 34ч., 35ч., 36ч.), 25 (в. 13ч., 14ч., 15ч., 16ч., 21ч., 22ч.), 26 (в. 20ч., 23ч., 24ч., 25ч., 26ч., 27ч., 30ч., 31ч.), 29 (в. 12ч., 20ч.), 30 (в. 4ч., 6ч., 8ч., 9ч., 11ч., 17ч.,20ч., 21ч.), 34 (в. 1ч., 6ч., 7ч., 15ч., 18ч., 19ч., 24ч., 25ч.), 35 (в. 8ч., 30ч.), 36 (в. 2ч., 43ч., 46ч., 52ч.), входящие в состав Жигаловского лесничества, установлены следующие виды разрешенного использования лесов:

- защитные леса: ценные леса (леса, расположенные в орехово-промысловых зонах (леса, являющиеся сырьевой базой для заготовки кедровых орехов), нерестоохранные полосы лесов, леса, расположенные в водоохранных зонах):

- заготовка и сбор недревесных лесных ресурсов;
- заготовка пищевых лесных ресурсов и сбор лекарственных растений;
- осуществление видов деятельности в сфере охотничьего хозяйства;
- ведение сельского хозяйства;
- осуществление рыболовства, за исключением любительского рыболовства;
- осуществление научно-исследовательской деятельности, образовательной деятельности;
- осуществление рекреационной деятельности;
- создание лесных плантаций и их эксплуатация (на площади не покрытой лесной растительностью (за исключением сомкнувшихся лесных культур));
- выращивание лесных плодовых, ягодных, декоративных растений, лекарственных растений (на площади не покрытой лесной растительностью (за исключением сомкнувшихся лесных культур));
- создание лесных питомников и их эксплуатация (на площади не покрытой лесной растительностью (за исключением сомкнувшихся лесных культур));
- осуществление геологического изучения недр, разведка и добыча полезных ископаемых;
- осуществление изыскательской деятельности;
- строительство и эксплуатация водохранилищ и иных искусственных водных объектов, создание и расширение морских и речных портов, строительство, реконструкция и эксплуатация гидротехнических сооружений;
- строительство, реконструкция, эксплуатация линейных объектов;
- осуществление религиозной деятельности.

- эксплуатационные леса:

- заготовка древесины;
- заготовка живицы;
- заготовка и сбор недревесных лесных ресурсов;
- заготовка пищевых лесных ресурсов и сбор лекарственных растений;
- осуществление видов деятельности в сфере охотничьего хозяйства;
- ведение сельского хозяйства;
- осуществление рыболовства, за исключением любительского рыболовства;

- осуществление научно-исследовательской деятельности, образовательной деятельности;
- осуществление рекреационной деятельности;
- создание лесных плантаций и их эксплуатация;
- выращивание лесных плодовых, ягодных, декоративных растений, лекарственных растений;
- создание лесных питомников и их эксплуатация;
- осуществление геологического изучения недр, разведка и добыча полезных ископаемых;
- осуществление изыскательской деятельности;
- строительство и эксплуатация водохранилищ и иных искусственных водных объектов, создание и расширение территорий морских и речных портов, строительство, реконструкция и эксплуатация гидротехнических сооружений;
- строительство, реконструкция, эксплуатация линейных объектов;
- создание и эксплуатация объектов лесоперерабатывающей инфраструктуры;
- осуществление религиозной деятельности.

5. Сведения об обременениях проектируемого лесного участка

Согласно сведениям из лесного реестра и данным ЕГРН на проектируемом лесном участке: Жигаловское лесничество, Тутурское участковое лесничество, кварталы №№ 11 (в. 17ч., 21ч., 26ч., 28ч., 29ч., 31ч.), 14 (в. 48ч., 50ч., 53ч., 57ч.,65ч., 69ч.), 20 (в. 1ч., 6ч.,7ч., 8ч., 25ч.), 22 (в. 12ч., 13ч., 14ч., 15ч., 24ч., 31ч., 33ч.), 31 (в. 2ч., 5ч., 28ч., 29ч., 31ч.), 32 (в. 2ч., 5ч., 25ч., 27ч.), 33 (в. 4ч., 5ч., 6ч., 22ч., 24ч.), 34 (в. 3ч., 23ч., 28ч.), 35 (в. 7ч., 22ч., 26ч., 27ч.), 36 (в. 1ч., 4ч., 8ч., 50ч., 54ч.), 6 (в. 8ч., 16ч., 19ч.), 7 (в. 5ч., 12ч., 16ч., 18ч., 19ч., 20ч., 23ч., 24ч., 25ч., 26ч., 28ч., 29ч., 30ч.), 21 (в. 6ч., 8ч., 9ч., 15ч., 19ч., 20ч., 28ч., 29ч., 35ч., 36ч.), 22 (в. 16ч., 23ч., 32ч), 23 (в. 16ч., 17ч., 22ч., 27ч., 28ч.), 24 (в. 10ч., 11ч., 17ч., 19ч., 20ч., 21ч., 22ч., 23ч., 24ч., 29ч., 30ч., 34ч., 35ч., 36ч.), 25 (в. 13ч., 14ч., 15ч., 16ч., 21ч., 22ч.), 26 (в. 20ч., 23ч., 24ч., 25ч., 26ч., 27ч., 30ч., 31ч.), 29 (в. 12ч., 20ч.), 30 (в. 4ч., 6ч., 8ч., 9ч., 11ч., 17ч.,20ч., 21ч.), 34 (в. 1ч., 6ч., 7ч., 15ч., 18ч., 19ч., 24ч., 25ч.), 35 (в. 8ч., 30ч.), 36 (в. 2ч., 43ч., 46ч., 52ч.), обременения отсутствуют.

Таблица 5

№ п/п	Местоположение (лесничество, участковое лесничество, урочище (при наличии), №№ кварталов, выделов	Наименование юридического лица, ФИО индивидуального предпринимателя, гражданина	Вид права пользования лесным участком (аренда, постоянное бессрочное пользование, безвозмездное пользование)	Основания пользования лесным участком	Срок пользования лесным участком	Вид использования лесного участка
1	2	3	4	5	6	7
-	-	-	-	-	-	-

6. Сведения об ограничениях использования лесов

С учетом целевого назначения и правового режима лесов, установленного лесным законодательством Российской Федерации, лесохозяйственным регламентом Жигаловского лесничества, часть проектируемого лесного участка относится к эксплуатационным (13,6952 га) лесам, часть проектируемого лесного участка относится к защитным (20,8323 га) лесам (Ценные леса: Леса, расположенные в орехово-промысловых зонах, нерестоохранные полосы лесов, леса, расположенные в водоохранных зонах), на которых предусмотрены следующие ограничения в использовании лесов:

Эксплуатационные леса:

Запрещается несоблюдение целей устойчивого, максимально эффективного получения высококачественной древесины и других лесных ресурсов, продуктов их переработки с обеспечением сохранения полезных функций лесов при освоении эксплуатационных лесов (ч. 3 ст. 12 Лесного кодекса Российской Федерации).

Не допускается использование лесов, не предусмотренных статьей 25 Лесного кодекса Российской Федерации.

Защитные леса:

К защитным лесам относятся леса, которые являются природными объектами, имеющими особо ценное значение, и в отношении которых устанавливается особый правовой режим использования, охраны, защиты, воспроизводства лесов (статья 111 Лесного кодекса Российской Федерации).

Проведение сплошных рубок в защитных лесах осуществляется в случаях, предусмотренных частью 6 статьи 21 Лесного кодекса Российской Федерации, частью 2 статьи 21.1. Лесного кодекса Российской Федерации,

и в случаях, если выборочные рубки не обеспечивают замену лесных насаждений, утрачивающих свои средообразующие, водоохранные, санитарно-гигиенические, оздоровительные и иные полезные функции, на лесные насаждения, обеспечивающие сохранение целевого назначения защитных лесов и выполняемых ими полезных функций, если иное не установлено Лесным кодексом Российской Федерации (часть 2 статьи 111.1 Лесного кодекса Российской Федерации).

Виды использования лесов, допустимые к осуществлению в защитных лесах, расположенных на землях лесного фонда, определяются лесохозяйственными регламентами лесничеств (пункт 4 статьи 111 Лесного кодекса Российской Федерации).

В защитных лесах запрещается осуществление деятельности, несовместимой с их целевым назначением и полезными функциями (часть 6 статьи 111 Лесного кодекса Российской Федерации).

Создание и эксплуатация лесоперерабатывающей инфраструктуры запрещается в защитных лесах (статья 14 Лесного кодекса Российской Федерации).

Запрещается изменение целевого назначения лесных участков, на которых расположены защитные леса, за исключением случаев, предусмотренных федеральными законами (часть 7 статьи 111 Лесного кодекса Российской Федерации).

Защитные леса - ценные леса

Проведение сплошных рубок в защитных лесах осуществляется в случаях, предусмотренных частью 6 статьи 21 Лесного кодекса Российской Федерации, частью 2 статьи 21.1. Лесного кодекса Российской Федерации, и в случаях, если выборочные рубки не обеспечивают замену лесных насаждений, утрачивающих свои средообразующие, водоохранные, санитарно-гигиенические, оздоровительные и иные полезные функции, на лесные насаждения, обеспечивающие сохранение целевого назначения защитных лесов и выполняемых ими полезных функций, если иное не установлено Лесным кодексом Российской Федерации (часть 2 статьи 111.1 Лесного кодекса Российской Федерации).

Запрещается создание и эксплуатация лесоперерабатывающей инфраструктуры (статья 14 Лесного кодекса Российской Федерации).

Запрещается строительство и эксплуатация объектов капитального строительства, за исключением велосипедных, велопешеходных, пешеходных и беговых дорожек, лыжных и роллерных трасс, если такие объекты являются объектами капитального строительства, линейных объектов и гидротехнических сооружений (часть 2 статьи 115 Лесного кодекса Российской Федерации).

Защитные леса - ценные леса (леса, расположенные в орехово-промысловых зонах (леса, являющиеся сырьевой базой для заготовки кедровых орехов), нерестоохранные полосы лесов; Леса, расположенные в водоохранных зонах)

Запрещается заготовка древесины (пункт 4 статьи 115 Лесного кодекса Российской Федерации).

Запрещается создание и эксплуатация лесоперерабатывающей инфраструктуры (статья 14 Лесного кодекса Российской Федерации).

Запрещаются строительство и эксплуатация объектов капитального строительства, за исключением велосипедных, велопешеходных, пешеходных и беговых дорожек, лыжных и роллерных трасс, если такие объекты являются объектами капитального строительства, линейных объектов и гидротехнических сооружений (часть 2 статьи 115 Лесного кодекса Российской Федерации).

Ограничения на особо защитных участках лесов:

Проведение сплошных рубок в защитных лесах осуществляется в случаях, предусмотренных частью 6 статьи 21 Лесного кодекса Российской Федерации, и в случаях, если выборочные рубки не обеспечивают замену лесных насаждений, утрачивающих свои средообразующие, водоохранные, санитарно-гигиенические, оздоровительные и иные полезные функции, на лесные насаждения, обеспечивающие сохранение целевого назначения защитных лесов и выполняемых ими полезных функций;

Запрещается ведение сельского хозяйства, за исключением сенокошения и пчеловодства и товарной аквакультуры (товарного рыбоводства);

Запрещается строительство и эксплуатация объектов капитального строительства, за исключением линейных объектов и гидротехнических сооружений.

Проведение выборочных рубок допускается только в целях вырубки погибших и поврежденных лесных насаждений (часть 5 статьи 119 Лесного кодекса Российской Федерации).

На заповедных лесных участках запрещается проведение рубок лесных насаждений, использование токсичных химических препаратов, ведение сельского хозяйства, разведка и добыча полезных ископаемых, строительство и эксплуатация объектов капитального строительства (часть 4 статьи 119 Лесного кодекса Российской Федерации).

На особо защитных участках лесов запрещается осуществление деятельности, несовместимой с их целевым назначением и полезными функциями (часть 6 статьи 119 Лесного кодекса Российской Федерации).

Ограничения по виду использования лесов:

Для всех видов использования лесов

Согласно пункту 20 Правил санитарной безопасности в лесах, утвержденных постановлением Правительства Российской Федерации от 29.12.2020 № 2047 (далее - Правила санитарной безопасности), при использовании лесов не допускается:

- загрязнение лесов отходами производства и потребления и выбросами, радиоактивными и другими вредными веществами, иное неблагоприятное воздействие на леса, установленное законодательством об охране окружающей среды;

- ухудшение санитарного и лесопатологического состояния лесных насаждений;
- невыполнение или несвоевременное выполнение работ по очистке лесосек, а также работ по приведению лесных участков, предоставленных физическим или юридическим лицам в пользование в установленном лесным законодательством порядке, в состояние, пригодное для использования этих участков по целевому назначению, или работ по их рекультивации;
- уничтожение либо повреждение мелиоративных систем и дорог, расположенных в лесах;
- уничтожение либо повреждение лесохозяйственных знаков, феромонных ловушек и иных средств защиты леса.

Согласно статьи 60.15 Лесного кодекса Российской Федерации, а также Особенностей охраны в лесах редких и находящихся под угрозой исчезновения деревьев, кустарников, лиан, иных лесных растений, занесенных в Красную книгу Российской Федерации или красные книги субъектов Российской Федерации, утвержденных приказом Минприроды России от 27.03.2025 № 142, в целях сохранения редких и находящихся под угрозой исчезновения видов деревьев, кустарников, лиан, иных лесных растений, занесенных в Красную книгу Российской Федерации или красные книги субъектов Российской Федерации, может запрещаться осуществление деятельности, негативное воздействие которой приведет или может привести к сокращению численности таких растений и (или) ухудшению среды их произрастания, либо могут устанавливаться ограничения осуществления этой деятельности.

Строительство, реконструкция, эксплуатация линейных объектов:

Согласно Правилам использования лесов для строительства, реконструкции, эксплуатации линейных объектов и Перечня случаев использования лесов для строительства, реконструкции, эксплуатации линейных объектов без предоставления лесного участка, с установлением или без установления сервитута, публичного сервитута, утвержденных приказом Минприроды Российской Федерации от 10.07.2020 № 434:

- в целях размещения объектов, связанных со строительством или реконструкцией линейных объектов, в лесах, расположенных на землях, не относящихся к землям лесного фонда, используются в первую очередь земли, на которых не расположены лесные насаждения;
- осуществление строительства, реконструкции и эксплуатации линейных объектов должно исключать развитие водной и ветровой эрозии земель на лесных участках, на которых размещаются линейные объекты и их охранные зоны.

При использовании лесов в целях строительства, реконструкции, эксплуатации линейных объектов не допускается: повреждение лесных насаждений, растительного покрова и почв за пределами земель, на которых осуществляется использование лесов, и охранной зоны линейных объектов; захламление территорий, прилегающих к землям, на которых осуществляется использование лесов, строительным и бытовым мусором, отходами древесины; загрязнение земель, на которых осуществляется использование лесов, и территорий, прилегающих к землям, на которых осуществляется использование лесов, химическими и радиоактивными веществами; проезд транспортных средств, механизмов по произвольным, неустановленным маршрутам.

Не допускается ухудшение санитарного состояния лесов, расположенных на предоставленных гражданам и юридическим лицам лесных участках и лесных участках, прилегающих к ним, при использовании лесов для строительства, реконструкции, эксплуатации линейных объектов (пункт 29 Правил санитарной безопасности в лесах).

7. Сведения о наличии зданий, сооружений, объектов, связанных с созданием лесной инфраструктуры и объектов, не связанных с созданием лесной инфраструктуры на проектируемом лесном участке

Таблица 6

№ п/п	Участковое лесничество/урочище (при наличии)	Лесной квартал	Лесотаксационный выдел	Площадь объекта, га	Наименование объекта
1	Тутурское участковое лесничество	6	19ч.	0,0050	сооружения и оборудование, используемые при прокладке геолого-геофизических и сейсмических профилей
2		7	29ч.	0,1504	
3		21	35ч.	0,0717	
4		23	27ч.	0,0605	
5		24	35ч.	0,1991	
6		25	21ч.	0,0932	
7		26	30ч.	0,0502	
8		29	20ч.	0,0328	
9		30	20ч.	0,1073	
10		34	24ч.	0,0066	
11		34	25ч.	0,0031	
12		36	52ч.	0,0064	
13		11	29ч.	0,0859	
14		14	65ч.	0,0014	
15		14	69ч.	0,0779	
16		20	25ч.	0,0369	
17		22	31ч.	0,0600	

№ п/п	Участковое лесничество/урочище (при наличии)	Лесной квартал	Лесотаксационный выдел	Площадь объекта, га	Наименование объекта
18		31	29ч.	0,0049	
19		32	25ч.	0,0811	
20		33	22ч.	0,0381	
21		34	23ч.	0,0410	
22		35	27ч.	0,0650	
23		36	50ч.	0,0422	
24		7	28ч.	0,0512	трассы коммуникации
25		24	34ч.	0,0562	
26		11	28ч.	0,0204	
27		31	28ч.	0,0316	
28		35	26ч.	0,0622	
29		11	26ч.	0,1378	буровые площадки
Итого объекты, не связанные с создание лесной инфраструктуры				**1,6801**	
1	Тутурское участковое лесничество	6	16ч.	0,0006	лесная дорога
2		7	25ч.	0,0057	
3		23	22ч.	0,1035	
4		24	29ч.	0,0068	
5		24	30ч.	0,0268	
6		26	27ч.	0,0042	
7		30	17ч.	0,0104	
8		34	18ч.	0,0124	
9		34	19ч.	0,0034	
10		36	46ч.	0,0037	
11		14	57ч.	0,0058	
12		22	24ч.	0,0219	
13		35	22ч.	0,0103	
14		7	30ч.	0,0240	квартальная просека
15		21	36ч.	0,0038	
16		23	36ч.	0,0032	
17		24	36ч.	0,0032	
18		25	22ч.	0,0189	
19		26	31ч.	0,0036	
20		30	21ч.	0,0048	
21		35	30ч.	0,0032	
22		11	31ч.	0,0084	
23		22	33ч.	0,0030	
24		31	31ч.	0,0421	
25		32	27ч.	0,0033	
26		33	24ч.	0,0059	
27		34	28ч.	0,0032	
28		36	54ч.	0,0104	
Итого объекты лесной инфраструктуры				**0,3565**	

*также присутсвуют прочие земли квартал №7 в.26ч площадью 0,0641га.

8. Сведения о наличии на проектируемом лесном участке особо защитных участков лесов, особо охраняемых природных территорий, зон с особыми условиями использования территорий

Согласно сведениям государственного лесного реестра, единого государственного реестра недвижимости, лесохозяйственного регламента Жигаловского лесничества на проектируемом лесном участке отсутствуют особо охраняемые природные территории (ООПТ). Имеются зоны с особыми условиями использования территории (ЗОУИТ) и особо защитные участки лесов (ОЗУ).

Проектируемый лесной участок полностью (34,5275 га) входит в территорию ЗОУИТ 38:03-15.1 (Лесничество), а также частично затрагивает особо защитные участки лесов (ОЗУ) берегозащитные участки леса (0,1633 га).

Таблица 7

№ п/п	Наименование участкового лесничества/урочища (при наличии)	Номер квартала	Номер выдела	Виды ОЗУ, наименование ООПТ, виды зон с особыми условиями использования территорий	Общая площадь, га
	Тутурское участковое лесничество	11	17ч.	ЗОУИТ 38:03-15.1 (Лесничество)	1,4860
		11	21ч.		0,4309

Схема расположения проектируемого лесного участка (части лесного участка)

Субъект Российской Федерации: Иркутская область
Муниципальное образование: Жигаловский муниципальный округ
Категория земель: земли лесного фонда
Лесничество: Жигаловское лесничество
Участковое лесничество: Тутурское участковое лесничество, эксплуатационные леса, кварталы №№11 (в. 17ч., 21ч., 26ч., 28ч., 29ч., 31ч.), 14 (в. 48ч., 50ч., 53ч., 57ч.,65ч., 69ч.), 20 (в. 1ч., 6ч.,7ч., 8ч., 25ч.), 22 (в. 12ч., 13ч., 14ч., 15ч., 24ч., 31ч., 33ч.), 31 (в. 2ч., 5ч., 28ч., 29ч., 31ч.), 32 (в. 2ч., 5ч., 25ч., 27ч.), 33 (в. 4ч., 5ч., 6ч., 22ч., 24ч.), 34 (в. 3ч., 23ч., 28ч.), 35 (в. 7ч., 22ч., 26ч., 27ч.), 36 (в. 1ч., 4ч., 8ч., 50ч., 54ч.), защитные леса, кварталы №№6 (в. 8ч., 16ч., 19ч.), 7 (в. 5ч., 12ч., 16ч., 18ч., 19ч., 20ч., 23ч., 24ч., 25ч., 26ч., 28ч., 29ч., 30ч.), 21 (в. 6ч., 8ч., 9ч., 15ч., 19ч., 20ч., 28ч., 29ч., 35ч., 36ч.), 22 (в. 16ч., 23ч., 32ч), 23 (в. 16ч., 17ч., 22ч., 27ч., 28ч.), 24 (в. 10ч., 11ч., 17ч., 19ч., 20ч., 21ч., 22ч., 23ч., 24ч., 29ч., 30ч., 34ч., 35ч., 36ч.), 25 (в. 13ч., 14ч., 15ч., 16ч., 21ч., 22ч.), 26 (в. 20ч., 23ч., 24ч., 25ч., 26ч., 27ч., 30ч., 31ч.), 29 (в. 12ч., 20ч.), 30 (в. 4ч., 6ч., 8ч., 9ч., 11ч., 17ч.,20ч., 21ч.), 34 (в. 1ч., 6ч., 7ч., 15ч., 18ч., 19ч., 24ч., 25ч.), 35 (в. 8ч., 30ч.), 36 (в. 2ч., 43ч., 46ч., 52ч.).
Вид использования лесов: строительство, реконструкция, эксплуатация линейных объектов
Цель предоставления лесного участка: трубопровод подземный, линия электропередачи воздушная, кабельная всех классов напряжения, линия связи, дорога автомобильная, мачта и сооружение молниезащиты, а также сооружения, являющиеся их неотъемлемой технологической частью
Особые отметки: площадь - 34,5275 га

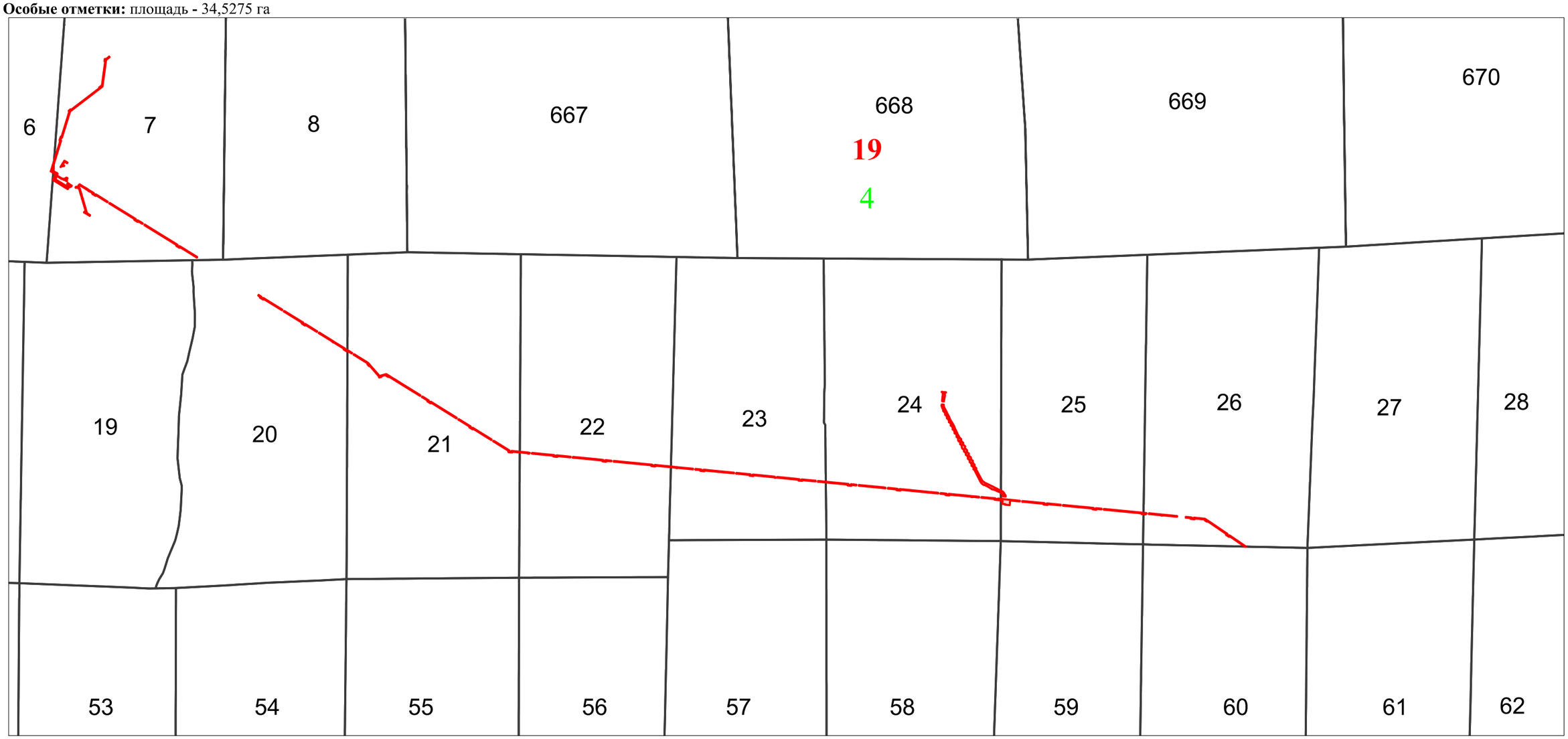

Условные обозначения:

Масштаб 1:50000

- граница проектируемого лесного участка
19 - Жигаловское лесничество
4 - Тутурское участковое лесничество
23 - граница и номер лесного квартала

Формат А3

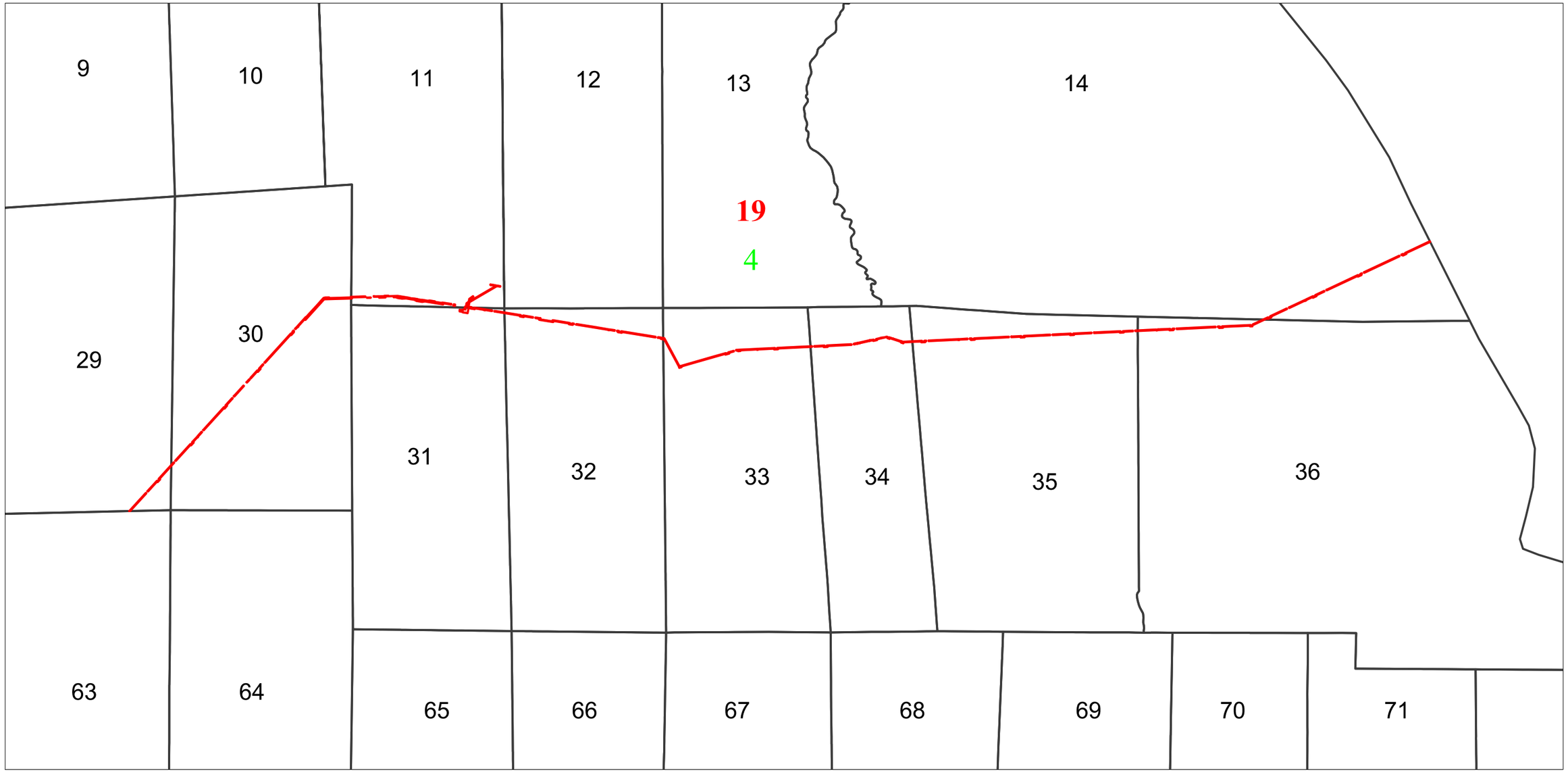

Масштаб 1:50000

Условные обозначения:

- граница проектируемого лесного участка

19 - Жигаловское лесничество

4 - Тутурское участковое лесничество

23 - граница и номер лесного квартала

Формат А3

Схема расположения проектируемого лесного участка, подготовленная с учетом сведений ЕГРН, образованного путем раздела земельного участка с кадастровым номером 38:03:010105:1163

Субъект Российской Федерации: Иркутская область
Муниципальное образование: Жигаловский муниципальный округ
Категория земель: земли лесного фонда
Лесничество: Жигаловское лесничество
Участковое лесничество: Тутурское участковое лесничество, эксплуатационные леса, квартал №11 (в. 28ч.).
Вид использования лесов: строительство, реконструкция, эксплуатация линейных объектов
Особые отметки: площадь - 0,0041 га

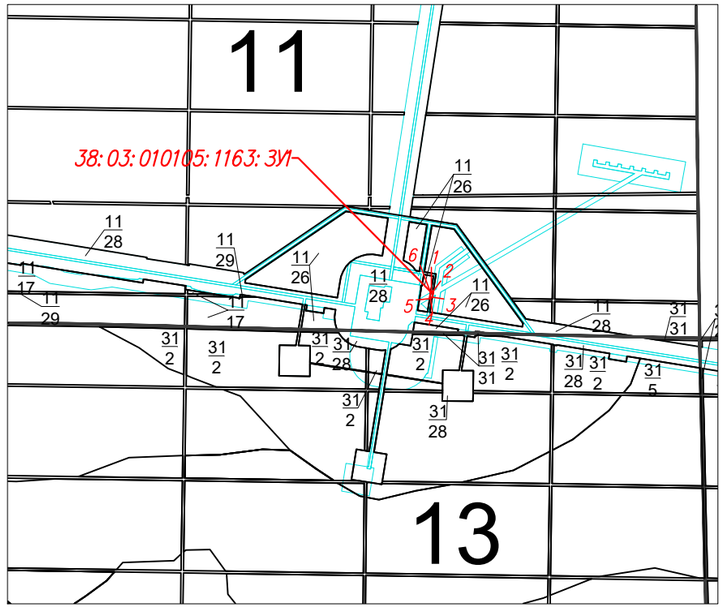

Субъект Российской Федерации: Иркутская область
Муниципальное образование: Жигаловский муниципальный округ
Категория земель: земли лесного фонда
Лесничество: Жигаловское лесничество
Участковое лесничество: Тутурское участковое лесничество, защитные леса, квартал №7 (в. 5ч.).
Вид использования лесов: строительство, реконструкция, эксплуатация линейных объектов
Особые отметки: площадь - 0,0045 га

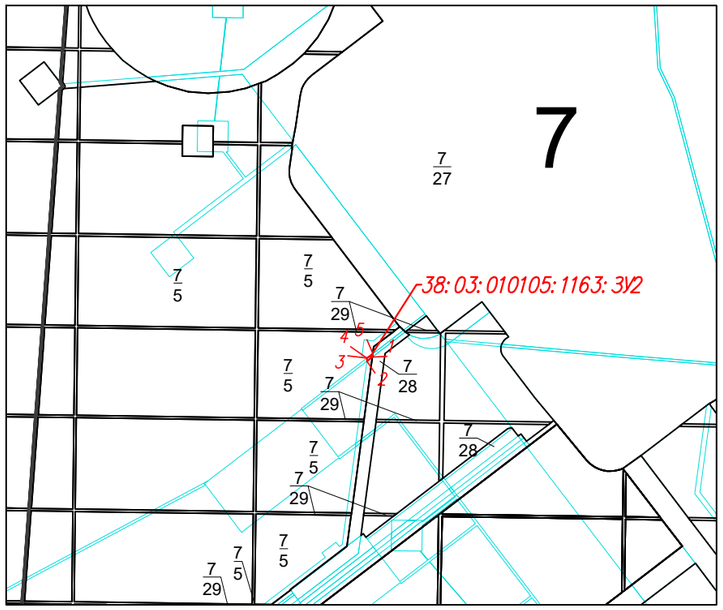

Субъект Российской Федерации: Иркутская область
Муниципальное образование: Жигаловский муниципальный округ
Категория земель: земли лесного фонда
Лесничество: Жигаловское лесничество
Участковое лесничество: Тутурское участковое лесничество, защитные леса, квартал №7 (в. 5ч.).
Вид использования лесов: строительство, реконструкция, эксплуатация линейных объектов
Особые отметки: площадь - 0,0033 га

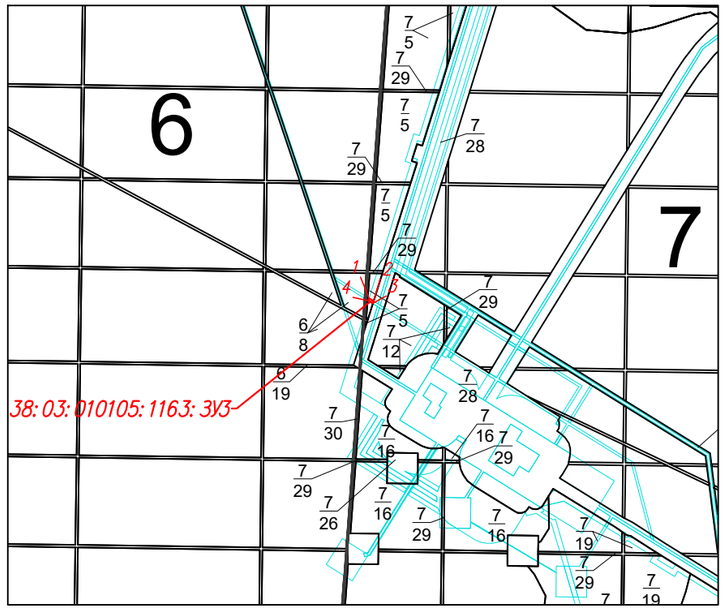

Субъект Российской Федерации: Иркутская область
Муниципальное образование: Жигаловский муниципальный округ
Категория земель: земли лесного фонда
Лесничество: Жигаловское лесничество
Участковое лесничество: Тутурское участковое лесничество, защитные леса, квартал №7 (в. 5ч.).
Вид использования лесов: строительство, реконструкция, эксплуатация линейных объектов
Особые отметки: площадь - 0,0032 га

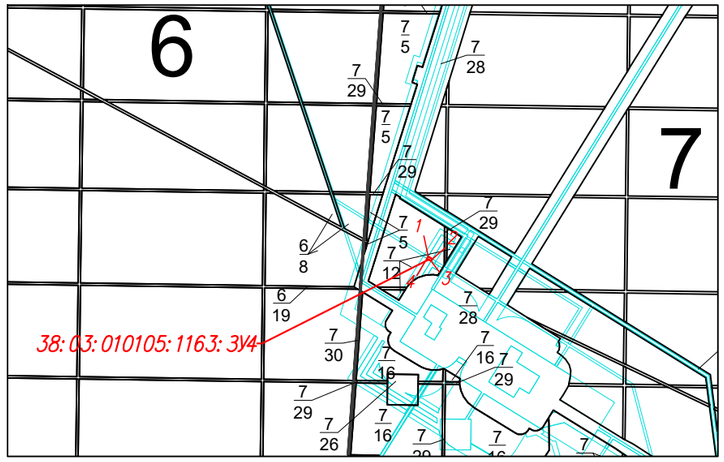

Условные обозначения:

- вновь образованная часть границы, сведения о которой достаточны для определения её местоположения

- существующая часть границы, имеющиеся в ГКН сведения о которой достаточны для определения её местоположения

38:00:000000:00:ЗУ1 - обозначение кадастрового номера образуемого земельного участка

22/31 - обозначение лесного квартала / обозначение лесного выдела

1 - номер поворотной точки образуемого земельного участка

Масштаб 1:10000

Формат А3

Схема расположения проектируемого лесного участка, подготовленная с учетом сведений ЕГРН, образованного путем раздела земельного участка с кадастровым номером 38:03:010105:1164

Субъект Российской Федерации: Иркутская область
Муниципальное образование: Жигаловский муниципальный округ
Категория земель: земли лесного фонда
Лесничество: Жигаловское лесничество
Участковое лесничество: Тутурское участковое лесничество, защитные леса, квартал №6 (в. 8ч.)
Вид использования лесов: строительство, реконструкция, эксплуатация линейных объектов
Особые отметки: площадь - 0,0055 га

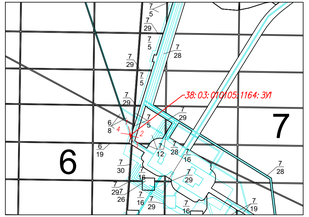

Субъект Российской Федерации: Иркутская область
Муниципальное образование: Жигаловский муниципальный округ
Категория земель: земли лесного фонда
Лесничество: Жигаловское лесничество
Участковое лесничество: Тутурское участковое лесничество, защитные леса, квартал №34 (в. 7ч.)
Вид использования лесов: строительство, реконструкция, эксплуатация линейных объектов
Особые отметки: площадь - 0,0034 га

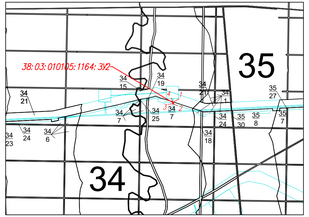

Субъект Российской Федерации: Иркутская область
Муниципальное образование: Жигаловский муниципальный округ
Категория земель: земли лесного фонда
Лесничество: Жигаловское лесничество
Участковое лесничество: Тутурское участковое лесничество, защитные леса, квартал №34 (в. 7ч.)
Вид использования лесов: строительство, реконструкция, эксплуатация линейных объектов
Особые отметки: площадь - 0,0033 га

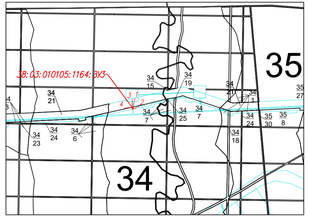

Субъект Российской Федерации: Иркутская область
Муниципальное образование: Жигаловский муниципальный округ
Категория земель: земли лесного фонда
Лесничество: Жигаловское лесничество
Участковое лесничество: Тутурское участковое лесничество, защитные леса, квартал №34 (в. 6ч., 24ч.)
Вид использования лесов: строительство, реконструкция, эксплуатация линейных объектов
Особые отметки: площадь - 0,0187 га

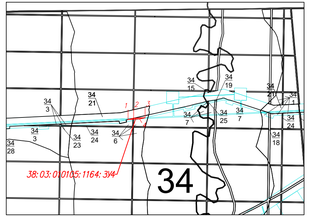

Субъект Российской Федерации: Иркутская область
Муниципальное образование: Жигаловский муниципальный округ
Категория земель: земли лесного фонда
Лесничество: Жигаловское лесничество
Участковое лесничество: Тутурское участковое лесничество, защитные леса, квартал №34 (в. 1ч.)
Вид использования лесов: строительство, реконструкция, эксплуатация линейных объектов
Особые отметки: площадь - 0,009 га

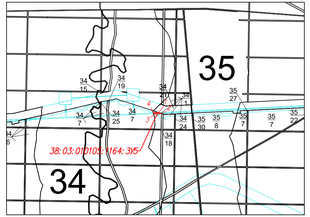

Субъект Российской Федерации: Иркутская область
Муниципальное образование: Жигаловский муниципальный округ
Категория земель: земли лесного фонда
Лесничество: Жигаловское лесничество
Участковое лесничество: Тутурское участковое лесничество, эксплуатационные леса, квартал №31 (в. 28ч.)
Вид использования лесов: строительство, реконструкция, эксплуатация линейных объектов
Особые отметки: площадь - 0,0036 га

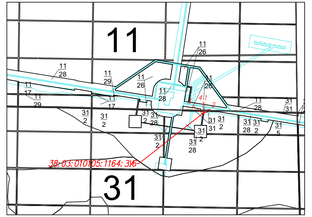

Субъект Российской Федерации: Иркутская область
Муниципальное образование: Жигаловский муниципальный округ
Категория земель: земли лесного фонда
Лесничество: Жигаловское лесничество
Участковое лесничество: Тутурское участковое лесничество, эксплуатационные леса, кварталы №№31 (в. 28ч.), 11 (в. 28ч.)
Вид использования лесов: строительство, реконструкция, эксплуатация линейных объектов
Особые отметки: площадь - 0,0411 га

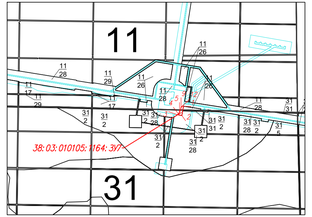

Субъект Российской Федерации: Иркутская область
Муниципальное образование: Жигаловский муниципальный округ
Категория земель: земли лесного фонда
Лесничество: Жигаловское лесничество
Участковое лесничество: Тутурское участковое лесничество, эксплуатационные леса, квартал №11 (в. 28ч.)
Вид использования лесов: строительство, реконструкция, эксплуатация линейных объектов
Особые отметки: площадь - 0,0032 га

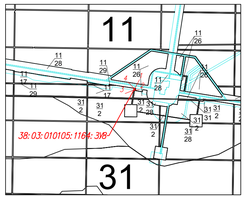

Субъект Российской Федерации: Иркутская область
Муниципальное образование: Жигаловский муниципальный округ
Категория земель: земли лесного фонда
Лесничество: Жигаловское лесничество
Участковое лесничество: Тутурское участковое лесничество, защитные леса, квартал №7 (в. 19ч.)
Вид использования лесов: строительство, реконструкция, эксплуатация линейных объектов
Особые отметки: площадь - 0,0032 га

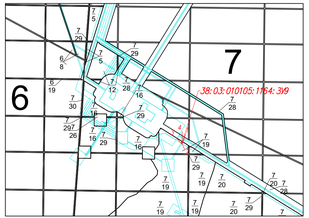

Субъект Российской Федерации: Иркутская область
Муниципальное образование: Жигаловский муниципальный округ
Категория земель: земли лесного фонда
Лесничество: Жигаловское лесничество
Участковое лесничество: Тутурское участковое лесничество, защитные леса, квартал №7 (в. 19ч.)
Вид использования лесов: строительство, реконструкция, эксплуатация линейных объектов
Особые отметки: площадь - 0,0418 га

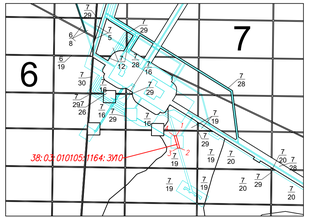

Субъект Российской Федерации: Иркутская область
Муниципальное образование: Жигаловский муниципальный округ
Категория земель: земли лесного фонда
Лесничество: Жигаловское лесничество
Участковое лесничество: Тутурское участковое лесничество, защитные леса, квартал №7 (в. 19ч., 16ч.)
Вид использования лесов: строительство, реконструкция, эксплуатация линейных объектов
Особые отметки: площадь - 0,0953 га

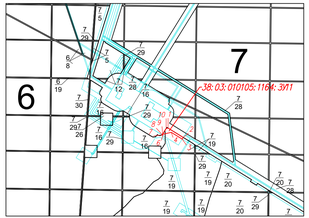

Субъект Российской Федерации: Иркутская область
Муниципальное образование: Жигаловский муниципальный округ
Категория земель: земли лесного фонда
Лесничество: Жигаловское лесничество
Участковое лесничество: Тутурское участковое лесничество, защитные леса, квартал №7 (в. 28ч.)
Вид использования лесов: строительство, реконструкция, эксплуатация линейных объектов
Особые отметки: площадь - 0,0456 га

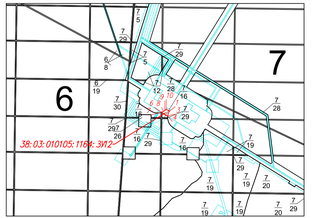

Субъект Российской Федерации: Иркутская область
Муниципальное образование: Жигаловский муниципальный округ
Категория земель: земли лесного фонда
Лесничество: Жигаловское лесничество
Участковое лесничество: Тутурское участковое лесничество, защитные леса, квартал №7 (в. 16ч.)
Вид использования лесов: строительство, реконструкция, эксплуатация линейных объектов
Особые отметки: площадь - 0,0116 га

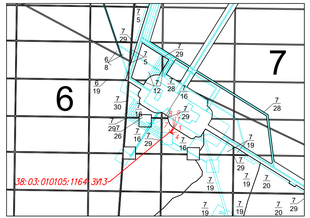

Субъект Российской Федерации: Иркутская область
Муниципальное образование: Жигаловский муниципальный округ
Категория земель: земли лесного фонда
Лесничество: Жигаловское лесничество
Участковое лесничество: Тутурское участковое лесничество, защитные леса, квартал №7 (в. 16ч., 29ч.)
Вид использования лесов: строительство, реконструкция, эксплуатация линейных объектов
Особые отметки: площадь - 0,0436 га

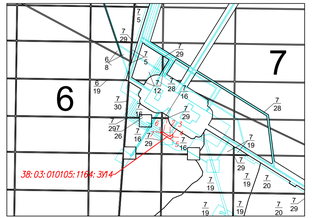

Субъект Российской Федерации: Иркутская область
Муниципальное образование: Жигаловский муниципальный округ
Категория земель: земли лесного фонда
Лесничество: Жигаловское лесничество
Участковое лесничество: Тутурское участковое лесничество, защитные леса, квартал №7 (в. 16ч., 29ч.)
Вид использования лесов: строительство, реконструкция, эксплуатация линейных объектов
Особые отметки: площадь - 0,0518 га

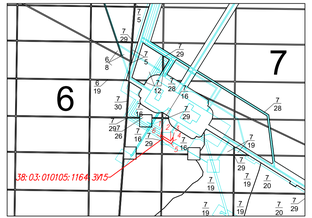

Условные обозначения:

- вновь образованная часть границы, сведения о которой достаточны для определения её местоположения
- существующая часть границы, имеющиеся в ГКН сведения о которой достаточны для определения её местоположения
- 38:00:000000:00:ЗУ - обозначение кадастрового номера образуемого земельного участка
- 22 - обозначение лесного квартала
- 31 - обозначение лесного выдела
- 1 - номер поворотной точки образуемого земельного участка

Масштаб 1:10000

Формат А4х

Схема расположения проектируемого лесного участка, подготовленная с учетом сведений ЕГРН, образованного путем раздела земельного участка с кадастровым номером 38:03:010105:1182

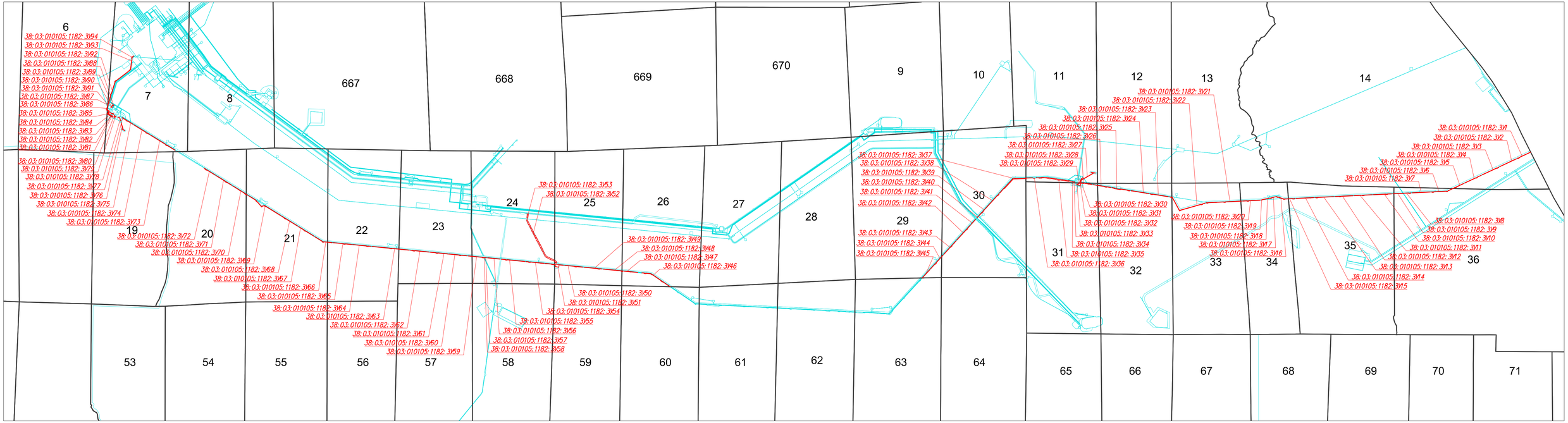

Масштаб 1:50000

Условные обозначения:

- вновь образованная часть границы, сведения о которой достаточны для определения её местоположения

- существующая часть границы, имеющиеся в ГКН сведения о которой достаточны для определения её местоположения

38:00:000000:00:ЗУ1 - обозначение кадастрового номера образуемого земельного участка

70 - обозначение лесного квартала

Формат А4х4

Схема расположения проектируемого лесного участка, подготовленная с учетом сведений ЕГРН, образованного путем раздела земельного участка с кадастровым номером 38:03:010105:1182

Субъект Российской Федерации: Иркутская область
Муниципальное образование: Жигаловский муниципальный округ
Категория земель: земли лесного фонда
Лесничество: Жигаловское лесничество
Участковое лесничество: Тутурское участковое лесничество,
эксплуатационные леса, квартал №14 (в. 48ч., 69ч.)
Вид использования лесов: строительство, реконструкция,
эксплуатация линейных объектов
Особые отметки: площадь - 0,3282 га

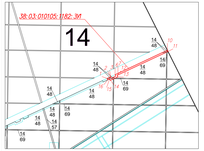

Субъект Российской Федерации: Иркутская область
Муниципальное образование: Жигаловский муниципальный округ
Категория земель: земли лесного фонда
Лесничество: Жигаловское лесничество
Участковое лесничество: Тутурское участковое лесничество,
эксплуатационные леса, квартал №14 (в. 48ч., 69ч.; 57ч.)
Вид использования лесов: строительство, реконструкция,
эксплуатация линейных объектов
Особые отметки: площадь - 0,392 га

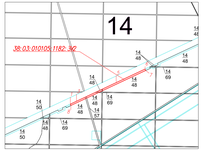

Субъект Российской Федерации: Иркутская область
Муниципальное образование: Жигаловский муниципальный округ
Категория земель: земли лесного фонда
Лесничество: Жигаловское лесничество
Участковое лесничество: Тутурское участковое лесничество,
эксплуатационные леса, квартал №14 (в. 48ч., 69ч., 50ч.)
Вид использования лесов: строительство, реконструкция,
эксплуатация линейных объектов
Особые отметки: площадь - 0,4139 га

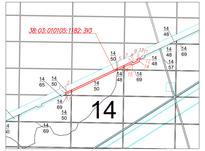

Субъект Российской Федерации: Иркутская область
Муниципальное образование: Жигаловский муниципальный округ
Категория земель: земли лесного фонда
Лесничество: Жигаловское лесничество
Участковое лесничество: Тутурское участковое лесничество,
эксплуатационные леса, квартал №14 (в. 65ч., 65ч., 69ч.)
Вид использования лесов: строительство, реконструкция,
эксплуатация линейных объектов
Особые отметки: площадь - 0,4043 га

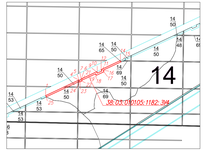

Субъект Российской Федерации: Иркутская область
Муниципальное образование: Жигаловский муниципальный округ
Категория земель: земли лесного фонда
Лесничество: Жигаловское лесничество
Участковое лесничество: Тутурское участковое лесничество,
эксплуатационные леса, квартал №14 (в. 53ч., 69ч.), 36 (в. 1ч., 8ч., 50ч., 54ч.)
Вид использования лесов: строительство, реконструкция,
эксплуатация линейных объектов
Особые отметки: площадь - 0,3804 га

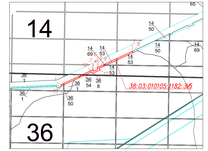

Субъект Российской Федерации: Иркутская область
Муниципальное образование: Жигаловский муниципальный округ
Категория земель: земли лесного фонда
Лесничество: Жигаловское лесничество
Участковое лесничество: Тутурское участковое лесничество,
эксплуатационные леса, квартал №36 (в. 1ч., 50ч.), защитные леса,
квартал №36 (в. 2ч., 52ч.)
Вид использования лесов: строительство, реконструкция,
эксплуатация линейных объектов
Особые отметки: площадь - 0,5646 га

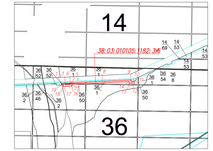

Субъект Российской Федерации: Иркутская область
Муниципальное образование: Жигаловский муниципальный округ
Категория земель: земли лесного фонда
Лесничество: Жигаловское лесничество
Участковое лесничество: Тутурское участковое лесничество,
эксплуатационные леса, квартал №36 (в. 4ч., 50ч., 54ч.), защитные леса,
квартал №36 (в. 2ч., 4ч., 46ч., 52ч.)
Вид использования лесов: строительство, реконструкция,
эксплуатация линейных объектов
Особые отметки: площадь - 0,3787 га

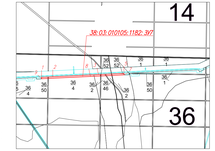

Субъект Российской Федерации: Иркутская область
Муниципальное образование: Жигаловский муниципальный округ
Категория земель: земли лесного фонда
Лесничество: Жигаловское лесничество
Участковое лесничество: Тутурское участковое лесничество,
эксплуатационные леса, квартал №36 (в. 4ч., 6ч.)
Вид использования лесов: строительство, реконструкция,
эксплуатация линейных объектов
Особые отметки: площадь - 0,1815 га

Субъект Российской Федерации: Иркутская область
Муниципальное образование: Жигаловский муниципальный округ
Категория земель: земли лесного фонда
Лесничество: Жигаловское лесничество
Участковое лесничество: Тутурское участковое лесничество,
эксплуатационные леса, квартал №36 (в. 4ч., 5ч., 22ч.), 34 (в. 3ч., 28ч.)
Вид использования лесов: строительство, реконструкция,
эксплуатация линейных объектов
Особые отметки: площадь - 0,2171 га

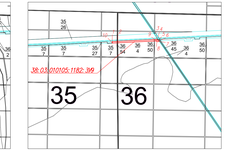

Субъект Российской Федерации: Иркутская область
Муниципальное образование: Жигаловский муниципальный округ
Категория земель: земли лесного фонда
Лесничество: Жигаловское лесничество
Участковое лесничество: Тутурское участковое лесничество,
эксплуатационные леса, квартал №35 (в. 7ч., 26ч., 27ч.)
Вид использования лесов: строительство, реконструкция,
эксплуатация линейных объектов
Особые отметки: площадь - 0,4074 га

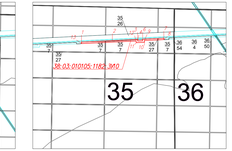

Субъект Российской Федерации: Иркутская область
Муниципальное образование: Жигаловский муниципальный округ
Категория земель: земли лесного фонда
Лесничество: Жигаловское лесничество
Участковое лесничество: Тутурское участковое лесничество,
эксплуатационные леса, квартал №35 (в. 7ч., 27ч.)
Вид использования лесов: строительство, реконструкция,
эксплуатация линейных объектов
Особые отметки: площадь - 0,4007 га

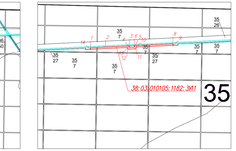

Субъект Российской Федерации: Иркутская область
Муниципальное образование: Жигаловский муниципальный округ
Категория земель: земли лесного фонда
Лесничество: Жигаловское лесничество
Участковое лесничество: Тутурское участковое лесничество,
эксплуатационные леса, квартал №35 (в. 7ч., 27ч.)
Вид использования лесов: строительство, реконструкция,
эксплуатация линейных объектов
Особые отметки: площадь - 0,9979 га

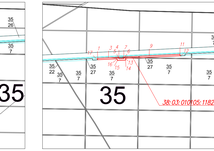

Субъект Российской Федерации: Иркутская область
Муниципальное образование: Жигаловский муниципальный округ
Категория земель: земли лесного фонда
Лесничество: Жигаловское лесничество
Участковое лесничество: Тутурское участковое лесничество,
эксплуатационные леса, квартал №35 (в. 7ч., 27ч.)
Вид использования лесов: строительство, реконструкция,
эксплуатация линейных объектов
Особые отметки: площадь - 0,3994 га

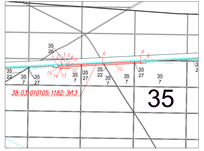

Субъект Российской Федерации: Иркутская область
Муниципальное образование: Жигаловский муниципальный округ
Категория земель: земли лесного фонда
Лесничество: Жигаловское лесничество
Участковое лесничество: Тутурское участковое лесничество,
эксплуатационные леса, квартал №35 (в. 7ч., 22ч., 27ч.)
Вид использования лесов: строительство, реконструкция,
эксплуатация линейных объектов
Особые отметки: площадь - 0,3686 га

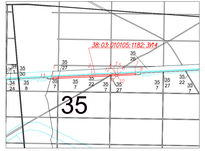

Субъект Российской Федерации: Иркутская область
Муниципальное образование: Жигаловский муниципальный округ
Категория земель: земли лесного фонда
Лесничество: Жигаловское лесничество
Участковое лесничество: Тутурское участковое лесничество,
защитные леса, квартал №36(34) (в. 1ч., 18ч., 24ч.), 35 (в. 8ч., 30ч.)
Вид использования лесов: строительство, реконструкция,
эксплуатация линейных объектов
Особые отметки: площадь - 0,2932 га

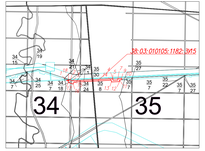

Субъект Российской Федерации: Иркутская область
Муниципальное образование: Жигаловский муниципальный округ
Категория земель: земли лесного фонда
Лесничество: Жигаловское лесничество
Участковое лесничество: Тутурское участковое лесничество,
защитные леса, квартал №34 (в. 1ч., 7ч.)
Вид использования лесов: строительство, реконструкция,
эксплуатация линейных объектов
Особые отметки: площадь - 0,0747 га

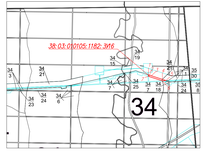

Субъект Российской Федерации: Иркутская область
Муниципальное образование: Жигаловский муниципальный округ
Категория земель: земли лесного фонда
Лесничество: Жигаловское лесничество
Участковое лесничество: Тутурское участковое лесничество,
защитные леса, квартал №34 (в. 7ч., 19ч., 25ч.)
Вид использования лесов: строительство, реконструкция,
эксплуатация линейных объектов
Особые отметки: площадь - 0,2185 га

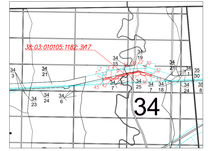

Субъект Российской Федерации: Иркутская область
Муниципальное образование: Жигаловский муниципальный округ
Категория земель: земли лесного фонда
Лесничество: Жигаловское лесничество
Участковое лесничество: Тутурское участковое лесничество,
защитные леса, квартал №34 (в. 6ч., 7ч.)
Вид использования лесов: строительство, реконструкция,
эксплуатация линейных объектов
Особые отметки: площадь - 0,1142 га

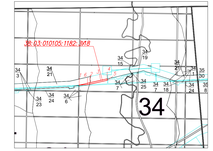

Субъект Российской Федерации: Иркутская область
Муниципальное образование: Жигаловский муниципальный округ
Категория земель: земли лесного фонда
Лесничество: Жигаловское лесничество
Участковое лесничество: Тутурское участковое лесничество,
защитные леса, квартал №34 (в. 6ч., 2ч.)
Вид использования лесов: строительство, реконструкция,
эксплуатация линейных объектов
Особые отметки: площадь - 0,0252 га

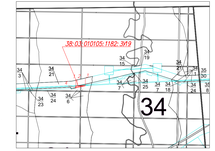

Субъект Российской Федерации: Иркутская область
Муниципальное образование: Жигаловский муниципальный округ
Категория земель: земли лесного фонда
Лесничество: Жигаловское лесничество
Участковое лесничество: Тутурское участковое лесничество,
эксплуатационные леса, квартал №34 (в. 4ч., 2ч.)
Вид использования лесов: строительство, реконструкция,
эксплуатация линейных объектов
Особые отметки: площадь - 0,3792 га

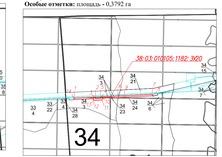

Субъект Российской Федерации: Иркутская область
Муниципальное образование: Жигаловский муниципальный округ
Категория земель: земли лесного фонда
Лесничество: Жигаловское лесничество
Участковое лесничество: Тутурское участковое лесничество,
эксплуатационные леса, квартал №33 (в. 4ч., 5ч., 22ч.), 34 (в. 3ч., 28ч.)
Вид использования лесов: строительство, реконструкция,
эксплуатация линейных объектов
Особые отметки: площадь - 0,7788 га

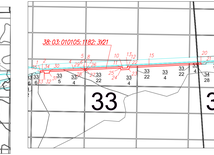

Субъект Российской Федерации: Иркутская область
Муниципальное образование: Жигаловский муниципальный округ
Категория земель: земли лесного фонда
Лесничество: Жигаловское лесничество
Участковое лесничество: Тутурское участковое лесничество,
эксплуатационные леса, кварталы №33(32) (в. 5ч., 25ч.), 33 (в. 6ч., 22ч., 24ч.)
Вид использования лесов: строительство, реконструкция,
эксплуатация линейных объектов
Особые отметки: площадь - 0,0997 га

Субъект Российской Федерации: Иркутская область
Муниципальное образование: Жигаловский муниципальный округ
Категория земель: земли лесного фонда
Лесничество: Жигаловское лесничество
Участковое лесничество: Тутурское участковое лесничество,
эксплуатационные леса, квартал №32 (в. 5ч., 25ч.), 33 (в. 25ч.)
Вид использования лесов: строительство, реконструкция,
эксплуатация линейных объектов
Особые отметки: площадь - 0,3974 га

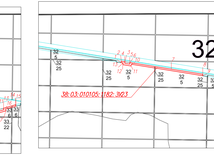

Масштаб 1:10000

Условные обозначения:

- вновь образованная часть границы, сведения о которой достаточны для определения её местоположения
- существующая часть границы, имеющаяся в ЕГН сведения о которой достаточны для определения её местоположения
38:00:000000:00:ЗЧ - обозначение кадастрового номера образуемого земельного участка
22 - обозначение лесного квартала
31 - обозначение лесного выдела
1 - номер поворотной точки образуемого земельного участка

Схема расположения проектируемого лесного участка, подготовленная с учетом сведений ЕГРН, образованного путем раздела земельного участка с кадастровым номером 38:03:010105:1182

Субъект Российской Федерации: Иркутская область
Муниципальное образование: Жигаловский муниципальный округ
Категория земель: земли лесного фонда
Лесничество: Жигаловское лесничество
Участковое лесничество: Тутурское участковое лесничество,
эксплуатационные леса, квартал №14 (в. 5ч., 25ч.)
Вид использования лесов: строительство, реконструкция,
эксплуатация линейных объектов
Особые отметки: площадь - 0,3644 га

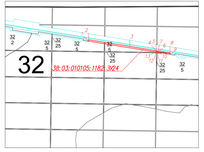

Субъект Российской Федерации: Иркутская область
Муниципальное образование: Жигаловский муниципальный округ
Категория земель: земли лесного фонда
Лесничество: Жигаловское лесничество
Участковое лесничество: Тутурское участковое лесничество,
эксплуатационные леса, квартал №11 (в. 17ч.)
Вид использования лесов: строительство, реконструкция,
эксплуатация линейных объектов
Особые отметки: площадь - 0,0093 га

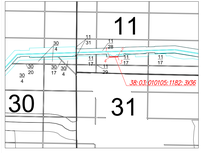

Субъект Российской Федерации: Иркутская область
Муниципальное образование: Жигаловский муниципальный округ
Категория земель: земли лесного фонда
Лесничество: Жигаловское лесничество
Участковое лесничество: Тутурское участковое лесничество,
эксплуатационные леса, квартал №6 (в. 4ч., 6ч., 9ч., 17ч., 20ч.)
Вид использования лесов: строительство, реконструкция,
эксплуатация линейных объектов
Особые отметки: площадь - 0,4178 га

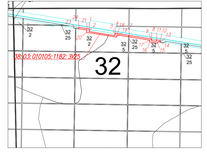

Субъект Российской Федерации: Иркутская область
Муниципальное образование: Жигаловский муниципальный округ
Категория земель: земли лесного фонда
Лесничество: Жигаловское лесничество
Участковое лесничество: Тутурское участковое лесничество,
эксплуатационные леса, квартал №11 (в. 17ч., 29ч., 31ч.), защитные
леса, квартал №30 (в. 4ч., 6ч., 9ч., 17ч., 20ч.)
Вид использования лесов: строительство, реконструкция,
эксплуатация линейных объектов
Особые отметки: площадь - 1,3496 га

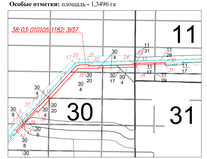

Субъект Российской Федерации: Иркутская область
Муниципальное образование: Жигаловский муниципальный округ
Категория земель: земли лесного фонда
Лесничество: Жигаловское лесничество
Участковое лесничество: Тутурское участковое лесничество,
эксплуатационные леса, квартал №30 (в. 8ч., 20ч.)
Вид использования лесов: строительство, реконструкция,
эксплуатация линейных объектов
Особые отметки: площадь - 0,3990 га

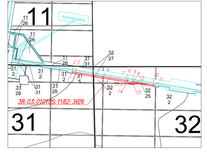

Субъект Российской Федерации: Иркутская область
Муниципальное образование: Жигаловский муниципальный округ
Категория земель: земли лесного фонда
Лесничество: Жигаловское лесничество
Участковое лесничество: Тутурское участковое лесничество,
эксплуатационные леса, квартал №30 (в. 8ч., 20ч.)
Вид использования лесов: строительство, реконструкция,
эксплуатация линейных объектов
Особые отметки: площадь - 0,4396 га

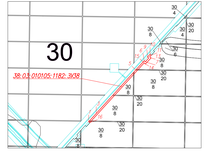

Субъект Российской Федерации: Иркутская область
Муниципальное образование: Жигаловский муниципальный округ
Категория земель: земли лесного фонда
Лесничество: Жигаловское лесничество
Участковое лесничество: Тутурское участковое лесничество,
эксплуатационные леса, квартал №30 (в. 8ч., 20ч.)
Вид использования лесов: строительство, реконструкция,
эксплуатация линейных объектов
Особые отметки: площадь - 0,1998 га

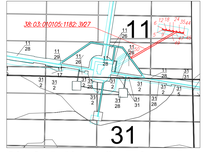

Субъект Российской Федерации: Иркутская область
Муниципальное образование: Жигаловский муниципальный округ
Категория земель: земли лесного фонда
Лесничество: Жигаловское лесничество
Участковое лесничество: Тутурское участковое лесничество,
эксплуатационные леса, квартал №30 (в. 8ч., 20ч.)
Вид использования лесов: строительство, реконструкция,
эксплуатация линейных объектов
Особые отметки: площадь - 0,2814 га

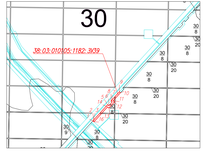

Субъект Российской Федерации: Иркутская область
Муниципальное образование: Жигаловский муниципальный округ
Категория земель: земли лесного фонда
Лесничество: Жигаловское лесничество
Участковое лесничество: Тутурское участковое лесничество,
эксплуатационные леса, квартал №11 (в. 2ч., 29ч., 31ч.)
Вид использования лесов: строительство, реконструкция,
эксплуатация линейных объектов
Особые отметки: площадь - 0,2030 га

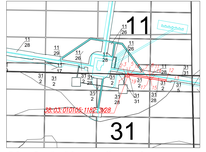

Субъект Российской Федерации: Иркутская область
Муниципальное образование: Жигаловский муниципальный округ
Категория земель: земли лесного фонда
Лесничество: Жигаловское лесничество
Участковое лесничество: Тутурское участковое лесничество,
эксплуатационные леса, квартал №30 (в. 8ч.)
Вид использования лесов: строительство, реконструкция,
эксплуатация линейных объектов
Особые отметки: площадь - 0,0391 га

Субъект Российской Федерации: Иркутская область
Муниципальное образование: Жигаловский муниципальный округ
Категория земель: земли лесного фонда
Лесничество: Жигаловское лесничество
Участковое лесничество: Тутурское участковое лесничество,
эксплуатационные леса, квартал №31 (в. 2ч.)
Вид использования лесов: строительство, реконструкция,
эксплуатация линейных объектов
Особые отметки: площадь - 0,4701 га

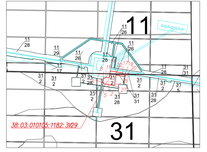

Субъект Российской Федерации: Иркутская область
Муниципальное образование: Жигаловский муниципальный округ
Категория земель: земли лесного фонда
Лесничество: Жигаловское лесничество
Участковое лесничество: Тутурское участковое лесничество,
защитные леса, квартал №30 (в. 9ч., 20ч.)
Вид использования лесов: строительство, реконструкция,
эксплуатация линейных объектов
Особые отметки: площадь - 0,1379 га

Субъект Российской Федерации: Иркутская область
Муниципальное образование: Жигаловский муниципальный округ
Категория земель: земли лесного фонда
Лесничество: Жигаловское лесничество
Участковое лесничество: Тутурское участковое лесничество,
эксплуатационные леса, квартал №31 (в. 17ч., 29ч.)
Вид использования лесов: строительство, реконструкция,
эксплуатация линейных объектов
Особые отметки: площадь - 0,1659 га

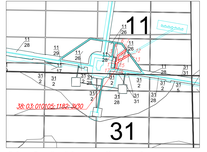

Субъект Российской Федерации: Иркутская область
Муниципальное образование: Жигаловский муниципальный округ
Категория земель: земли лесного фонда
Лесничество: Жигаловское лесничество
Участковое лесничество: Тутурское участковое лесничество,
защитные леса, квартал №30 (в. 9ч., 20ч.)
Вид использования лесов: строительство, реконструкция,
эксплуатация линейных объектов
Особые отметки: площадь - 0,4355 га

Субъект Российской Федерации: Иркутская область
Муниципальное образование: Жигаловский муниципальный округ
Категория земель: земли лесного фонда
Лесничество: Жигаловское лесничество
Участковое лесничество: Тутурское участковое лесничество,
эксплуатационные леса, квартал №31 (в. 17ч., 29ч.)
Вид использования лесов: строительство, реконструкция,
эксплуатация линейных объектов
Особые отметки: площадь - 0,0244 га

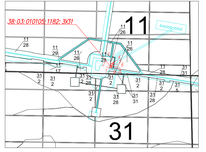

Субъект Российской Федерации: Иркутская область
Муниципальное образование: Жигаловский муниципальный округ
Категория земель: земли лесного фонда
Лесничество: Жигаловское лесничество
Участковое лесничество: Тутурское участковое лесничество,
защитные леса, квартал №30 (в. 9ч., 11ч., 17ч., 20ч.)
Вид использования лесов: строительство, реконструкция,
эксплуатация линейных объектов
Особые отметки: площадь - 0,3898 га

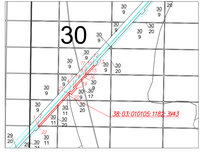

Субъект Российской Федерации: Иркутская область
Муниципальное образование: Жигаловский муниципальный округ
Категория земель: земли лесного фонда
Лесничество: Жигаловское лесничество
Участковое лесничество: Тутурское участковое лесничество,
эксплуатационные леса, квартал №29 (в. 12ч., 20ч.), 30 (в. 11ч., 23ч.)
Вид использования лесов: строительство, реконструкция,
эксплуатация линейных объектов
Особые отметки: площадь - 0,0502 га

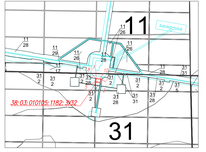

Субъект Российской Федерации: Иркутская область
Муниципальное образование: Жигаловский муниципальный округ
Категория земель: земли лесного фонда
Лесничество: Жигаловское лесничество
Участковое лесничество: Тутурское участковое лесничество,
эксплуатационные леса, квартал №29 (в. 12ч., 20ч.)
Вид использования лесов: строительство, реконструкция,
эксплуатация линейных объектов
Особые отметки: площадь - 0,3396 га

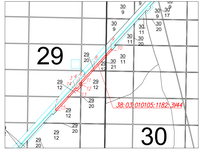

Субъект Российской Федерации: Иркутская область
Муниципальное образование: Жигаловский муниципальный округ
Категория земель: земли лесного фонда
Лесничество: Жигаловское лесничество
Участковое лесничество: Тутурское участковое лесничество,
эксплуатационные леса, квартал №11 (в. 29ч.)
Вид использования лесов: строительство, реконструкция,
эксплуатация линейных объектов
Особые отметки: площадь - 0,0314 га

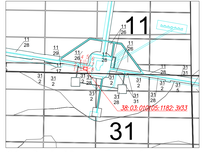

Субъект Российской Федерации: Иркутская область
Муниципальное образование: Жигаловский муниципальный округ
Категория земель: земли лесного фонда
Лесничество: Жигаловское лесничество
Участковое лесничество: Тутурское участковое лесничество,
защитные леса, квартал №29 (в. 12ч., 20ч.)
Вид использования лесов: строительство, реконструкция,
эксплуатация линейных объектов
Особые отметки: площадь - 0,2325 га

Субъект Российской Федерации: Иркутская область
Муниципальное образование: Жигаловский муниципальный округ
Категория земель: земли лесного фонда
Лесничество: Жигаловское лесничество
Участковое лесничество: Тутурское участковое лесничество,
эксплуатационные леса, квартал №11 (в. 29ч.)
Вид использования лесов: строительство, реконструкция,
эксплуатация линейных объектов
Особые отметки: площадь - 0,0026 га

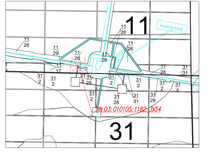

Субъект Российской Федерации: Иркутская область
Муниципальное образование: Жигаловский муниципальный округ
Категория земель: земли лесного фонда
Лесничество: Жигаловское лесничество
Участковое лесничество: Тутурское участковое лесничество,
защитные леса, квартал №29 (в. 12ч., 20ч.)
Вид использования лесов: строительство, реконструкция,
эксплуатация линейных объектов
Особые отметки: площадь - 0,7318 га

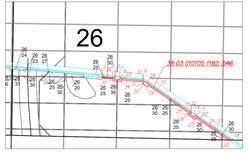

Субъект Российской Федерации: Иркутская область
Муниципальное образование: Жигаловский муниципальный округ
Категория земель: земли лесного фонда
Лесничество: Жигаловское лесничество
Участковое лесничество: Тутурское участковое лесничество,
эксплуатационные леса, квартал №11 (в. 17ч., 29ч.)
Вид использования лесов: строительство, реконструкция,
эксплуатация линейных объектов
Особые отметки: площадь - 1,4053 га

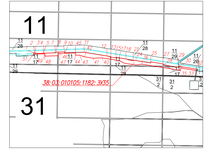

Условные обозначения:

- вновь образованная часть границы, сведения о которой достаточны для определения её местоположения
- существующая часть границы, имеющиеся в ГКН сведения о которой достаточны для определения её местоположения

38:00:000000:00:ЗУ1 - обозначение кадастрового номера образуемого земельного участка

22 - обозначение лесного квартала

31 - обозначение лесного выдела

1 - номер поворотной точки образуемого земельного участка

Масштаб 1:10000

Схема расположения проектируемого лесного участка, подготовленная с учетом сведений ЕГРН, образованного путем раздела земельного участка с кадастровым номером 38:03:010105:1182

Субъект Российской Федерации: Иркутская область
Муниципальное образование: Жигаловский муниципальный округ
Категория земель: земли лесного фонда
Лесничество: Жигаловское лесничество
Участковое лесничество: Тутурское участковое лесничество, защитные леса, квартал №26 (в. 20v., 23v.,25v., 26v., 27v., 30v.)
Вид использования лесов: строительство, реконструкция, эксплуатация линейных объектов
Особые отметки: площадь - 0,2740 га

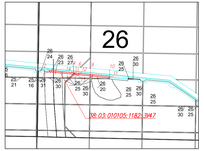

Субъект Российской Федерации: Иркутская область
Муниципальное образование: Жигаловский муниципальный округ
Категория земель: земли лесного фонда
Лесничество: Жигаловское лесничество
Участковое лесничество: Тутурское участковое лесничество, защитные леса, кварталы №№23 (в. 16v., 27v.), №24 (в. 20v., 35v., 36v.)
Вид использования лесов: строительство, реконструкция, эксплуатация линейных объектов
Особые отметки: площадь - 0,3348 га

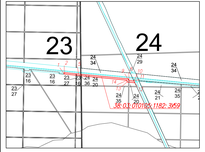

Субъект Российской Федерации: Иркутская область
Муниципальное образование: Жигаловский муниципальный округ
Категория земель: земли лесного фонда
Лесничество: Жигаловское лесничество
Участковое лесничество: Тутурское участковое лесничество, защитные леса, квартал №25 (в. 14v., 15v., 21v.), 26 (в. 24v., 31v.)
Вид использования лесов: строительство, реконструкция, эксплуатация линейных объектов
Особые отметки: площадь - 0,4339 га

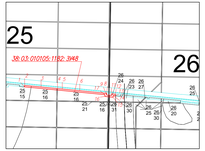

Субъект Российской Федерации: Иркутская область
Муниципальное образование: Жигаловский муниципальный округ
Категория земель: земли лесного фонда
Лесничество: Жигаловское лесничество
Участковое лесничество: Тутурское участковое лесничество, защитные леса, квартал №23 (в. 16v., 22v., 27v.)
Вид использования лесов: строительство, реконструкция, эксплуатация линейных объектов
Особые отметки: площадь - 0,3902 га

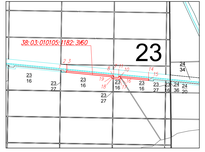

Субъект Российской Федерации: Иркутская область
Муниципальное образование: Жигаловский муниципальный округ
Категория земель: земли лесного фонда
Лесничество: Жигаловское лесничество
Участковое лесничество: Тутурское участковое лесничество, защитные леса, квартал №23 (в. 16v., 17v.)
Вид использования лесов: строительство, реконструкция, эксплуатация линейных объектов
Особые отметки: площадь - 0,3974 га

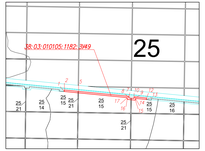

Субъект Российской Федерации: Иркутская область
Муниципальное образование: Жигаловский муниципальный округ
Категория земель: земли лесного фонда
Лесничество: Жигаловское лесничество
Участковое лесничество: Тутурское участковое лесничество, защитные леса, квартал №22 (в. 12v., 14v., 15v., 24v., 31v.)
Вид использования лесов: строительство, реконструкция, эксплуатация линейных объектов
Особые отметки: площадь - 0,4007 га

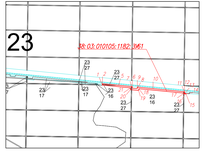

Субъект Российской Федерации: Иркутская область
Муниципальное образование: Жигаловский муниципальный округ
Категория земель: земли лесного фонда
Лесничество: Жигаловское лесничество
Участковое лесничество: Тутурское участковое лесничество, защитные леса, квартал №25 (в. 14v., 15v., 21v.)
Вид использования лесов: строительство, реконструкция, эксплуатация линейных объектов
Особые отметки: площадь - 0,3973 га

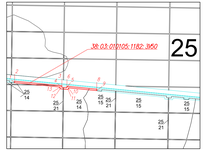

Субъект Российской Федерации: Иркутская область
Муниципальное образование: Жигаловский муниципальный округ
Категория земель: земли лесного фонда
Лесничество: Жигаловское лесничество
Участковое лесничество: Тутурское участковое лесничество, защитные леса, квартал №22 (в. 12v., 14v., 15v., 24v., 31v.)
Вид использования лесов: строительство, реконструкция, эксплуатация линейных объектов
Особые отметки: площадь - 0,3985 га

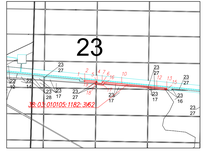

Субъект Российской Федерации: Иркутская область
Муниципальное образование: Жигаловский муниципальный округ
Категория земель: земли лесного фонда
Лесничество: Жигаловское лесничество
Участковое лесничество: Тутурское участковое лесничество, защитные леса, квартал №24 (в. 24v., 25v.), 25 (в. 14v., 21v., 22v.)
Вид использования лесов: строительство, реконструкция, эксплуатация линейных объектов
Особые отметки: площадь - 0,9401 га

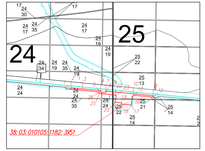

Субъект Российской Федерации: Иркутская область
Муниципальное образование: Жигаловский муниципальный округ
Категория земель: земли лесного фонда
Лесничество: Жигаловское лесничество
Участковое лесничество: Тутурское участковое лесничество, защитные леса, квартал №22 (в. 16v., 23v., 32v.), 23 (в. 17v., 27v., 28v.), эксплуатационные леса, квартал №22 (в. 12v., 14v., 15v., 24v., 31v.)
Вид использования лесов: строительство, реконструкция, эксплуатация линейных объектов
Особые отметки: площадь - 0,7858 га

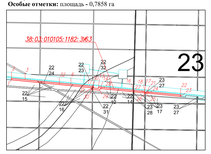

Субъект Российской Федерации: Иркутская область
Муниципальное образование: Жигаловский муниципальный округ
Категория земель: земли лесного фонда
Лесничество: Жигаловское лесничество
Участковое лесничество: Тутурское участковое лесничество, защитные леса, квартал №24 (в. 24v., 35v.)
Вид использования лесов: строительство, реконструкция, эксплуатация линейных объектов
Особые отметки: площадь - 0,2002 га

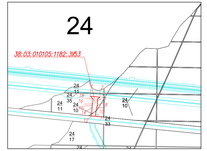

Субъект Российской Федерации: Иркутская область
Муниципальное образование: Жигаловский муниципальный округ
Категория земель: земли лесного фонда
Лесничество: Жигаловское лесничество
Участковое лесничество: Тутурское участковое лесничество, эксплуатационные леса, квартал №22 (в. 13v., 15v., 33v.)
Вид использования лесов: строительство, реконструкция, эксплуатация линейных объектов
Особые отметки: площадь - 0,3976 га

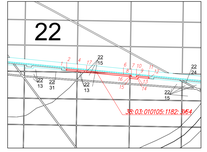

Субъект Российской Федерации: Иркутская область
Муниципальное образование: Жигаловский муниципальный округ
Категория земель: земли лесного фонда
Лесничество: Жигаловское лесничество
Участковое лесничество: Тутурское участковое лесничество, защитные леса, квартал №24 (в. 20v., 25v.)
Вид использования лесов: строительство, реконструкция, эксплуатация линейных объектов
Особые отметки: площадь - 0,3969 га

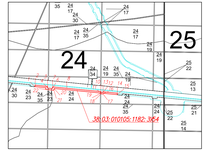

Субъект Российской Федерации: Иркутская область
Муниципальное образование: Жигаловский муниципальный округ
Категория земель: земли лесного фонда
Лесничество: Жигаловское лесничество
Участковое лесничество: Тутурское участковое лесничество, эксплуатационные леса, квартал №21 (в. 25v., 35v.)
Вид использования лесов: строительство, реконструкция, эксплуатация линейных объектов
Особые отметки: площадь - 0,3981 га

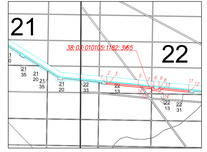

Субъект Российской Федерации: Иркутская область
Муниципальное образование: Жигаловский муниципальный округ
Категория земель: земли лесного фонда
Лесничество: Жигаловское лесничество
Участковое лесничество: Тутурское участковое лесничество, эксплуатационные леса, квартал №22 (в. 13v., 31v., 33v.), защитные леса, квартал №21 (в. 20v., 35v.)
Вид использования лесов: строительство, реконструкция, эксплуатация линейных объектов
Особые отметки: площадь - 0,3952 га

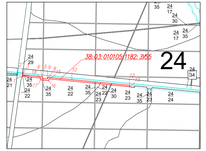

Субъект Российской Федерации: Иркутская область
Муниципальное образование: Жигаловский муниципальный округ
Категория земель: земли лесного фонда
Лесничество: Жигаловское лесничество
Участковое лесничество: Тутурское участковое лесничество, защитные леса, квартал №21 (в. 15v., 19v., 20v., 29v., 35v.)
Вид использования лесов: строительство, реконструкция, эксплуатация линейных объектов
Особые отметки: площадь - 0,5285 га

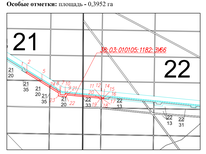

Субъект Российской Федерации: Иркутская область
Муниципальное образование: Жигаловский муниципальный округ
Категория земель: земли лесного фонда
Лесничество: Жигаловское лесничество
Участковое лесничество: Тутурское участковое лесничество, защитные леса, квартал №24 (в. 21v., 29v., 34v.)
Вид использования лесов: строительство, реконструкция, эксплуатация линейных объектов
Особые отметки: площадь - 0,0337 га

Субъект Российской Федерации: Иркутская область
Муниципальное образование: Жигаловский муниципальный округ
Категория земель: земли лесного фонда
Лесничество: Жигаловское лесничество
Участковое лесничество: Тутурское участковое лесничество, защитные леса, квартал №21 (в. 15v., 35v.)
Вид использования лесов: строительство, реконструкция, эксплуатация линейных объектов
Особые отметки: площадь - 0,4157 га

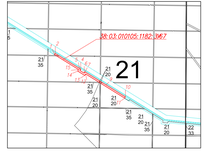

Субъект Российской Федерации: Иркутская область
Муниципальное образование: Жигаловский муниципальный округ
Категория земель: земли лесного фонда
Лесничество: Жигаловское лесничество
Участковое лесничество: Тутурское участковое лесничество, эксплуатационные леса, квартал №21 (в. 6v., 8v., 9v., 15v., 28v., 35v.)
Вид использования лесов: строительство, реконструкция, эксплуатация линейных объектов
Особые отметки: площадь - 0,6067 га

Субъект Российской Федерации: Иркутская область
Муниципальное образование: Жигаловский муниципальный округ
Категория земель: земли лесного фонда
Лесничество: Жигаловское лесничество
Участковое лесничество: Тутурское участковое лесничество, эксплуатационные леса, квартал №21 (в. 6v., 8v., 9v., 15v., 28v., 35v.)
Вид использования лесов: строительство, реконструкция, эксплуатация линейных объектов
Особые отметки: площадь - 0,8891 га

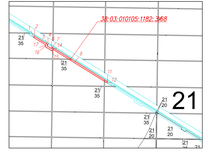

Субъект Российской Федерации: Иркутская область
Муниципальное образование: Жигаловский муниципальный округ
Категория земель: земли лесного фонда
Лесничество: Жигаловское лесничество
Участковое лесничество: Тутурское участковое лесничество, эксплуатационные леса, кварталы №№24 (в. 17v., 19v., 30v., 35v.), 25 (в. 13v., 22v.)
Вид использования лесов: строительство, реконструкция, эксплуатация линейных объектов
Особые отметки: площадь - 5,6211 га

Условные обозначения:

- вновь образованная часть границы, сведения о которой достаточны для определения её местоположения
- существующая часть границы, имеющаяся в ГКН сведения о которой достаточны для определения её местоположения
- 38:00:000000:00:ЗУ1 - обозначение кадастрового номера образуемого земельного участка
- 22 - обозначение лесного квартала
- 31 - обозначение лесного выдела
- 1 - номер поворотной точки образуемого земельного участка

Масштаб 1:10000

Формат А4

Схема расположения проектируемого лесного участка, подготовленная с учетом сведений ЕГРН, образованного путем раздела земельного участка с кадастровым номером 38:03:010105:1182

Субъект Российской Федерации: Иркутская область
Муниципальное образование: Жигаловский муниципальный округ
Категория земель: земли лесного фонда
Лесничество: Жигаловское лесничество
Участковое лесничество: Тутурское участковое лесничество, эксплуатационные леса, квартал №20 (в. 7к., 8ч., 25ч.), защитные леса, квартал №21 (в. 8ч., 36ч.)
Вид использования лесов: строительство, реконструкция, эксплуатация линейных объектов
Особые отметки: площадь =0,3994 га

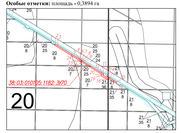

Субъект Российской Федерации: Иркутская область
Муниципальное образование: Жигаловский муниципальный округ
Категория земель: земли лесного фонда
Лесничество: Жигаловское лесничество
Участковое лесничество: Тутурское участковое лесничество, эксплуатационные леса, квартал №20 (в. 6ч., 8ч., 25ч.)
Вид использования лесов: строительство, реконструкция, эксплуатация линейных объектов
Особые отметки: площадь =0,3969 га

Субъект Российской Федерации: Иркутская область
Муниципальное образование: Жигаловский муниципальный округ
Категория земель: земли лесного фонда
Лесничество: Жигаловское лесничество
Участковое лесничество: Тутурское участковое лесничество, эксплуатационные леса, квартал №20 (в. 6ч., 8ч., 25ч.)
Вид использования лесов: строительство, реконструкция, эксплуатация линейных объектов
Особые отметки: площадь =0,2905 га

Субъект Российской Федерации: Иркутская область
Муниципальное образование: Жигаловский муниципальный округ
Категория земель: земли лесного фонда
Лесничество: Жигаловское лесничество
Участковое лесничество: Тутурское участковое лесничество, защитные леса, квартал №7 (в. 18ч.), 20ч., 23ч., 24ч., 25ч., 29ч.)
Вид использования лесов: строительство, реконструкция, эксплуатация линейных объектов
Особые отметки: площадь =0,6150 га

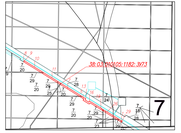

Субъект Российской Федерации: Иркутская область
Муниципальное образование: Жигаловский муниципальный округ
Категория земель: земли лесного фонда
Лесничество: Жигаловское лесничество
Участковое лесничество: Тутурское участковое лесничество, защитные леса, квартал №7 (в. 29ч., 29ч.)
Вид использования лесов: строительство, реконструкция, эксплуатация линейных объектов
Особые отметки: площадь =0,3950 га

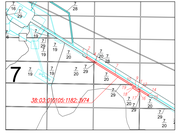

Субъект Российской Федерации: Иркутская область
Муниципальное образование: Жигаловский муниципальный округ
Категория земель: земли лесного фонда
Лесничество: Жигаловское лесничество
Участковое лесничество: Тутурское участковое лесничество, защитные леса, квартал №7 (в. 20ч., 29ч.)
Вид использования лесов: строительство, реконструкция, эксплуатация линейных объектов
Особые отметки: площадь =0,2596 га

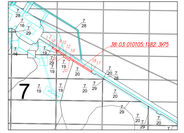

Субъект Российской Федерации: Иркутская область
Муниципальное образование: Жигаловский муниципальный округ
Категория земель: земли лесного фонда
Лесничество: Жигаловское лесничество
Участковое лесничество: Тутурское участковое лесничество, защитные леса, квартал №7 (в. 19ч., 29ч.)
Вид использования лесов: строительство, реконструкция, эксплуатация линейных объектов
Особые отметки: площадь =0,3053 га

Субъект Российской Федерации: Иркутская область
Муниципальное образование: Жигаловский муниципальный округ
Категория земель: земли лесного фонда
Лесничество: Жигаловское лесничество
Участковое лесничество: Тутурское участковое лесничество, защитные леса, квартал №7 (в. 19ч., 29ч.)
Вид использования лесов: строительство, реконструкция, эксплуатация линейных объектов
Особые отметки: площадь =0,02га

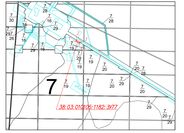

Субъект Российской Федерации: Иркутская область
Муниципальное образование: Жигаловский муниципальный округ
Категория земель: земли лесного фонда
Лесничество: Жигаловское лесничество
Участковое лесничество: Тутурское участковое лесничество, защитные леса, квартал №7 (в. 19ч., 29ч.)
Вид использования лесов: строительство, реконструкция, эксплуатация линейных объектов
Особые отметки: площадь =0,0223 га

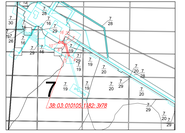

Субъект Российской Федерации: Иркутская область
Муниципальное образование: Жигаловский муниципальный округ
Категория земель: земли лесного фонда
Лесничество: Жигаловское лесничество
Участковое лесничество: Тутурское участковое лесничество, защитные леса, квартал №7 (в. 18ч.)
Вид использования лесов: строительство, реконструкция, эксплуатация линейных объектов
Особые отметки: площадь =0,1036 га

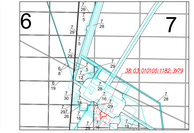

Субъект Российской Федерации: Иркутская область
Муниципальное образование: Жигаловский муниципальный округ
Категория земель: земли лесного фонда
Лесничество: Жигаловское лесничество
Участковое лесничество: Тутурское участковое лесничество, защитные леса, квартал №7 (в. 18ч.)
Вид использования лесов: строительство, реконструкция, эксплуатация линейных объектов
Особые отметки: площадь =0,0188 га

Субъект Российской Федерации: Иркутская область
Муниципальное образование: Жигаловский муниципальный округ
Категория земель: земли лесного фонда
Лесничество: Жигаловское лесничество
Участковое лесничество: Тутурское участковое лесничество, защитные леса, квартал №7 (в. 18ч., 29ч.)
Вид использования лесов: строительство, реконструкция, эксплуатация линейных объектов
Особые отметки: площадь =0,0586 га

Субъект Российской Федерации: Иркутская область
Муниципальное образование: Жигаловский муниципальный округ
Категория земель: земли лесного фонда
Лесничество: Жигаловское лесничество
Участковое лесничество: Тутурское участковое лесничество, защитные леса, квартал №7 (в. 5ч., 29ч.)
Вид использования лесов: строительство, реконструкция, эксплуатация линейных объектов
Особые отметки: площадь =1,0669 га

Субъект Российской Федерации: Иркутская область
Муниципальное образование: Жигаловский муниципальный округ
Категория земель: земли лесного фонда
Лесничество: Жигаловское лесничество
Участковое лесничество: Тутурское участковое лесничество, защитные леса, квартал №7 (в. 19ч., 29ч.)
Вид использования лесов: строительство, реконструкция, эксплуатация линейных объектов
Особые отметки: площадь =0,0401 га

Субъект Российской Федерации: Иркутская область
Муниципальное образование: Жигаловский муниципальный округ
Категория земель: земли лесного фонда
Лесничество: Жигаловское лесничество
Участковое лесничество: Тутурское участковое лесничество, защитные леса, квартал №7 (в. 16ч.)
Вид использования лесов: строительство, реконструкция, эксплуатация линейных объектов
Особые отметки: площадь =0,0481 га

Субъект Российской Федерации: Иркутская область
Муниципальное образование: Жигаловский муниципальный округ
Категория земель: земли лесного фонда
Лесничество: Жигаловское лесничество
Участковое лесничество: Тутурское участковое лесничество, защитные леса, квартал №7 (в. 16ч.)
Вид использования лесов: строительство, реконструкция, эксплуатация линейных объектов
Особые отметки: площадь =0,0048 га

Субъект Российской Федерации: Иркутская область
Муниципальное образование: Жигаловский муниципальный округ
Категория земель: земли лесного фонда
Лесничество: Жигаловское лесничество
Участковое лесничество: Тутурское участковое лесничество, защитные леса, квартал №7 (в. 16ч.)
Вид использования лесов: строительство, реконструкция, эксплуатация линейных объектов
Особые отметки: площадь =0,0239 га

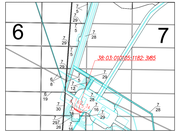

Субъект Российской Федерации: Иркутская область
Муниципальное образование: Жигаловский муниципальный округ
Категория земель: земли лесного фонда
Лесничество: Жигаловское лесничество
Участковое лесничество: Тутурское участковое лесничество, защитные леса, квартал №7 (в. 16ч., 20ч., 29ч., 30ч.), 6 (в.8ч., 19ч.)
Вид использования лесов: строительство, реконструкция, эксплуатация линейных объектов
Особые отметки: площадь =0,5107 га

Субъект Российской Федерации: Иркутская область
Муниципальное образование: Жигаловский муниципальный округ
Категория земель: земли лесного фонда
Лесничество: Жигаловское лесничество
Участковое лесничество: Тутурское участковое лесничество, защитные леса, квартал №7 (в. 12ч.)
Вид использования лесов: строительство, реконструкция, эксплуатация линейных объектов
Особые отметки: площадь =0,0154 га

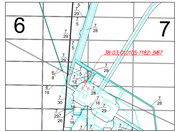

Субъект Российской Федерации: Иркутская область
Муниципальное образование: Жигаловский муниципальный округ
Категория земель: земли лесного фонда
Лесничество: Жигаловское лесничество
Участковое лесничество: Тутурское участковое лесничество, защитные леса, квартал №7 (в. 12ч., 29ч.)
Вид использования лесов: строительство, реконструкция, эксплуатация линейных объектов
Особые отметки: площадь =0,0056 га

Субъект Российской Федерации: Иркутская область
Муниципальное образование: Жигаловский муниципальный округ
Категория земель: земли лесного фонда
Лесничество: Жигаловское лесничество
Участковое лесничество: Тутурское участковое лесничество, защитные леса, квартал №7 (в. 12ч., 29ч.)
Вид использования лесов: строительство, реконструкция, эксплуатация линейных объектов
Особые отметки: площадь =0,0507 га

Субъект Российской Федерации: Иркутская область
Муниципальное образование: Жигаловский муниципальный округ
Категория земель: земли лесного фонда
Лесничество: Жигаловское лесничество
Участковое лесничество: Тутурское участковое лесничество, защитные леса, квартал №7 (в. 12ч.)
Вид использования лесов: строительство, реконструкция, эксплуатация линейных объектов
Особые отметки: площадь =0,0203 га

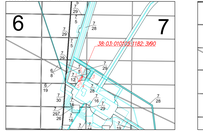

Субъект Российской Федерации: Иркутская область
Муниципальное образование: Жигаловский муниципальный округ
Категория земель: земли лесного фонда
Лесничество: Жигаловское лесничество
Участковое лесничество: Тутурское участковое лесничество, защитные леса, квартал №20 (в. 8ч., 16ч.), 7ав. 5ч., 25ч., 30ч.)
Вид использования лесов: строительство, реконструкция, эксплуатация линейных объектов
Особые отметки: площадь =0,0373 га

Субъект Российской Федерации: Иркутская область
Муниципальное образование: Жигаловский муниципальный округ
Категория земель: земли лесного фонда
Лесничество: Жигаловское лесничество
Участковое лесничество: Тутурское участковое лесничество, защитные леса, квартал №7 (в. 5ч., 29ч.)
Вид использования лесов: строительство, реконструкция, эксплуатация линейных объектов
Особые отметки: площадь =0,1078 га

Субъект Российской Федерации: Иркутская область
Муниципальное образование: Жигаловский муниципальный округ
Категория земель: земли лесного фонда
Лесничество: Жигаловское лесничество
Участковое лесничество: Тутурское участковое лесничество, защитные леса, квартал №7 (в. 5ч., 29ч.)
Вид использования лесов: строительство, реконструкция, эксплуатация линейных объектов
Особые отметки: площадь =0,0856 га

Субъект Российской Федерации: Иркутская область
Муниципальное образование: Жигаловский муниципальный округ
Категория земель: земли лесного фонда
Лесничество: Жигаловское лесничество
Участковое лесничество: Тутурское участковое лесничество, защитные леса, квартал №7 (в. 5ч., 29ч.)
Вид использования лесов: строительство, реконструкция, эксплуатация линейных объектов
Особые отметки: площадь =0,0856 га



Масштаб 1:10000

Условные обозначения:

- вновь образованная часть границы, сведения о которой достаточны для определения её местоположения
- существующая часть границы, имеющаяся в ГКН сведения о которой достаточны для определения её местоположения

38:00:000000:00:ЗУ1 - обозначение кадастрового номера образуемого земельного участка

22 - обозначение лесного квартала
31 - обозначение лесного выдела

1 - номер поворотной точки образуемого земельного участка

Формат А0

№ п/п	Наименование участкового лесничества/урочища (при наличии)	Номер квартала	Номер выдела	Виды ОЗУ, наименование ООПТ, виды зон с особыми условиями использования территорий	Общая площадь, га
1		11	26ч.		0,1378
		11	28ч.		0,0204
		11	29ч.		0,0859
		11	31ч.		0,0084
		14	48ч.		0,8089
		14	50ч.		0,6554
		14	53ч.		0,2573
		14	57ч.		0,0058
		14	65ч.		0,0014
		14	69ч.		0,0779
		20	1ч.		0,1354
		20	6ч.		0,4247
		20	7ч.		0,2250
		20	8ч.		0,2040
		20	25ч.		0,0369
		22	12ч.		0,1288
		22	13ч.		0,5465
		22	14ч.		0,0697
		22	15ч.		0,5345
		22	16ч.		0,0949
		22	23ч.		0,0010
		22	24ч.		0,0219
		22	31ч.		0,0600
		22	32ч.		0,0045
		22	33ч.		0,0030
		31	2ч.		0,6137
		31	5ч.		0,0810
		31	28ч.		0,0316
		31	29ч.		0,0049
		31	31ч.		0,0421
		32	2ч.		0,3955
		32	5ч.		1,0689
		32	25ч.		0,0811
		32	27ч.		0,0033
		33	4ч.		0,6199
		33	5ч.		0,1343
		33	6ч.		0,8814
		33	22ч.		0,0381
		33	24ч.		0,0059
		34	3ч.		0,1945
		34	23ч.		0,0410
		34	28ч.		0,0032
		35	7ч.		1,8595
		35	22ч.		0,0103
		35	26ч.		0,0622
		35	27ч.		0,0650
		36	1ч.		0,4172
		36	4ч.		0,6070
		36	8ч.		0,0145
		36	50ч.		0,0422
		36	54ч.		0,0104
		6	8ч.		0,1709
		6	16ч.		0,0006
		6	19ч.		0,0050
		7	5ч.		1,2325
		7	12ч.		0,0907

№ п/п	Наименование участкового лесничества/урочища (при наличии)	Номер квартала	Номер выдела	Виды ОЗУ, наименование ООПТ, виды зон с особыми условиями использования территорий	Общая площадь, га
		7	16ч.		0,7021
		7	18ч.		0,0060
		7	19ч.		0,5493
		7	20ч.		0,9817
		7	23ч.		0,0863
		7	24ч.		0,0009
		7	25ч.		0,0057
		7	26ч.		0,0641
		7	28ч.		0,0512
		7	29ч.		0,1504
		7	30ч.		0,0240
		21	6ч.		0,1949
		21	8ч.		0,3202
		21	9ч.		0,1633
		21	15ч.		0,7877
		21	19ч.		0,0899
		21	20ч.		0,4262
		21	28ч.		0,0009
		21	29ч.		0,0008
		21	35ч.		0,0717
		21	36ч.		0,0038
		23	16ч.		0,8203
		23	17ч.		0,4836
		23	22ч.		0,1035
		23	27ч.		0,0605
		23	28ч.		0,0032
		24	10ч.		0,0468
		24	11ч.		0,2434
		24	17ч.		2,1527
		24	19ч.		1,0958
		24	20ч.		0,2502
		24	21ч.		0,2184
		24	22ч.		0,3614
		24	23ч.		0,2135
		24	24ч.		0,5394
		24	29ч.		0,0068
		24	30ч.		0,0268
		24	34ч.		0,0562
		24	35ч.		0,1991
		24	36ч.		0,0032
		25	13ч.		0,1882
		25	14ч.		0,9794
		25	15ч.		0,4565
		25	16ч.		0,3591
		25	21ч.		0,0932
		25	22ч.		0,0189
		26	20ч.		0,0772
		26	23ч.		0,0573
		26	24ч.		0,0360
		26	25ч.		0,8161
		26	26ч.		0,0008
		26	27ч.		0,0042
		26	30ч.		0,0502
		26	31ч.		0,0036
		29	12ч.		0,5572
		29	29ч.		0,0328

№ п/п	Наименование участкового лесничества/урочища (при наличии)	Номер квартала	Номер выдела	Виды ОЗУ, наименование ООПТ, виды зон с особыми условиями использования территорий	Общая площадь, га
		30	4ч.		1,0944
		30	6ч.		0,0091
		30	8ч.		0,7120
		30	9ч.		0,7151
		30	11ч.		0,2274
		30	17ч.		0,0104
		30	20ч.		0,1073
		30	21ч.		0,0048
		34	1ч.		0,1412
		34	7ч.		0,3647
		34	6ч.		0,2266
		34	15ч.		0,0025
		34	18ч.		0,0124
		34	19ч.		0,0034
		34	24ч.		0,0066
		34	25ч.		0,0031
		35	8ч.		0,1517
		35	30ч.		0,0032
		36	2ч.		0,1280
		36	43ч.		0,0016
		36	46ч.		0,0037
		36	52ч.		0,0064
2	Тутурское участковое лесничество	21	9ч.	ОЗУ: Берегозащитные участки леса	0,1633

9. Проектирование вида использовния лесов лесного участка

Согласно лесохозяйственному регламенту Жигаловского лесничества, кварталы №№ 11 (в. 17ч., 21ч., 26ч., 28ч., 29ч., 31ч.), 14 (в. 48ч., 50ч., 53ч., 57ч.,65ч., 69ч.), 20 (в. 1ч., 6ч.,7ч., 8ч., 25ч.), 22 (в. 12ч., 13ч., 14ч., 15ч., 24ч., 31ч., 33ч.), 31 (в. 2ч., 5ч., 28ч., 29ч., 31ч.), 32 (в. 2ч., 5ч., 25ч., 27ч.), 33 (в. 4ч., 5ч., 6ч., 22ч., 24ч.), 34 (в. 3ч., 23ч., 28ч.), 35 (в. 7ч., 22ч., 26ч., 27ч.), 36 (в. 1ч., 4ч., 8ч., 50ч., 54ч.), 6 (в. 8ч., 16ч., 19ч.), 7 (в. 5ч., 12ч., 16ч., 18ч., 19ч., 20ч., 23ч., 24ч., 25ч., 26ч., 28ч., 29ч., 30ч.), 21 (в. 6ч., 8ч., 9ч., 15ч., 19ч., 20ч., 28ч., 29ч., 35ч., 36ч.), 22 (в. 16ч., 23ч., 32ч), 23 (в. 16ч., 17ч., 22ч., 27ч., 28ч.), 24 (в. 10ч., 11ч., 17ч., 19ч., 20ч., 21ч., 22ч., 23ч., 24ч., 29ч., 30ч., 34ч., 35ч., 36ч.), 25 (в. 13ч., 14ч., 15ч., 16ч., 21ч., 22ч.), 26 (в. 20ч., 23ч., 24ч., 25ч., 26ч., 27ч., 30ч., 31ч.), 29 (в. 12ч., 20ч.), 30 (в. 4ч., 6ч., 8ч., 9ч., 11ч., 17ч.,20ч., 21ч.), 34 (в. 1ч., 6ч., 7ч., 15ч., 18ч., 19ч., 24ч., 25ч.), 35 (в. 8ч., 30ч.), 36 (в. 2ч., 43ч., 46ч., 52ч.) Тутурского участкового лесничества, входящие в состав Жигаловского лесничества, в границах которого расположен проектируемый лесной участок, относятся к зоне планируемого освоения лесов для строительства, реконструкции, эксплуатации линейных объектов.

Каталог координат формируемых земельных участков (МСК-38, зона 4)			Геоданные		
№ точки	X	Y	Длина, м	Дирекционный угол, градусы	Румб
38:03:010105:1163:ЗУ1					
1	707620,46	4281886,15	3,56	59,84	СВ 59.84°
2	707622,25	4281889,23	10,39	189,36	ЮЗ 9.36°
3	707612,00	4281887,54	3,50	239,77	ЮЗ 59.77°
4	707610,24	4281884,52	1,67	240,21	ЮЗ 60.21°
5	707609,41	4281883,07	10,36	9,33	СВ 9.33°
6	707619,63	4281884,75	1,63	59,34	СВ 59.34°
1	707620,46	4281886,15			
38:03:010105:1163:ЗУ2					
1	710783,97	4257410,37	11,29	232,63	ЮЗ 52.63°
2	710777,12	4257401,40	5,17	7,55	СВ 7.55°
3	710782,25	4257402,08	0,44	277,77	ЮЗ 82.23°
4	710782,31	4257401,64	11,91	52,64	СВ 52.64°
5	710789,54	4257411,11	5,62	187,57	ЮЗ 7.57°
1	710783,97	4257410,37			
38:03:010105:1163:ЗУ3					
1	709597,19	4256787,52	8,29	121,83	ЮВ 58.17°
2	709592,82	4256794,56	4,12	197,20	ЮЗ 17.20°
3	709588,88	4256793,34	8,29	301,83	ЮЗ 58.17°
4	709593,25	4256786,30	4,12	17,20	СВ 17.20°
1	709597,19	4256787,52			
38:03:010105:1163:ЗУ4					
1	709537,69	4256883,43	7,99	121,86	ЮВ 58.14°
2	709533,47	4256890,22	3,98	211,65	ЮЗ 31.65°
3	709530,08	4256888,13	7,99	301,80	ЮЗ 58.20°
4	709534,29	4256881,34	3,99	31,58	СВ 31.58°
1	709537,69	4256883,43			
38:03:010105:1164:ЗУ1					
1	709529,49	4256766,56	13,81	161,51	ЮВ 18.49°
2	709516,39	4256770,94	6,79	197,47	ЮЗ 17.47°
3	709509,91	4256768,90	13,78	341,55	ЮЗ 18.45°
4	709522,98	4256764,54	6,82	17,24	СВ 17.24°
1	709529,49	4256766,56			
38:03:010105:1164:ЗУ2					
1	707183,33	4287013,48	8,56	177,25	ЮВ 2.75°
2	707174,79	4287013,89	4,26	288,05	ЮЗ 71.95°
3	707176,11	4287009,84	8,54	357,25	ЮЗ 2.75°
4	707184,64	4287009,43	4,25	107,80	ЮВ 72.20°
1	707183,34	4287013,48			
38:03:010105:1164:ЗУ3					
1	707161,50	4286737,52	8,33	177,25	ЮВ 2.75°
2	707153,18	4286737,92	4,04	257,27	ЮЗ 77.27°
3	707152,29	4286733,98	8,33	357,25	ЮЗ 2.75°
4	707160,61	4286733,58	4,04	77,27	СВ 77.27°
1	707161,50	4286737,52			
38:03:010105:1164:ЗУ4					
1	707119,53	4286551,28	23,15	77,30	СВ 77.30°
2	707124,62	4286573,85	46,95	87,24	СВ 87.24°
3	707126,88	4286620,75	23,30	257,36	ЮЗ 77.36°
4	707121,78	4286598,01	46,79	267,24	ЮЗ 87.24°
1	707119,53	4286551,27			
38:03:010105:1164:ЗУ5					

1	707150,68	4287113,83	11,25	108,02	ЮВ 71.98°
2	707147,20	4287124,53	22,52	267,25	ЮЗ 87.25°
3	707146,12	4287102,04	11,26	288,00	ЮЗ 72.00°
4	707149,60	4287091,33	22,53	87,25	СВ 87.25°
1	707150,68	4287113,83			
38:03:010105:1164:ЗУ6					
1	707548,23	4281944,23	9,00	189,21	ЮЗ 9.21°
2	707539,35	4281942,79	3,97	279,13	ЮЗ 80.87°
3	707539,98	4281938,88	9,00	9,21	СВ 9.21°
4	707548,86	4281940,32	3,97	99,13	ЮВ 80.87°
1	707548,23	4281944,23			
38:03:010105:1164:ЗУ7					
1	707571,00	4281858,52	38,63	189,31	ЮЗ 9.31°
2	707532,88	4281852,27	18,87	279,33	ЮЗ 80.67°
3	707535,94	4281833,65	5,27	49,08	СВ 49.08°
4	707539,39	4281837,63	8,30	35,34	СВ 35.34°
5	707546,16	4281842,43	7,66	25,60	СВ 25.60°
6	707553,07	4281845,74	5,35	18,40	СВ 18.40°
7	707558,15	4281847,43	4,43	10,52	СВ 10.52°
8	707562,51	4281848,24	3,54	9,09	СВ 9.09°
9	707566,01	4281848,80	1,69	51,98	СВ 51.98°
10	707567,05	4281850,13	1,39	42,96	СВ 42.96°
11	707568,07	4281851,08	4,90	42,93	СВ 42.93°
12	707571,66	4281854,42	4,15	99,14	ЮВ 80.86°
1	707571,00	4281858,52			
38:03:010105:1164:ЗУ8					
1	707599,45	4281679,74	7,99	189,21	ЮЗ 9.21°
2	707591,56	4281678,46	3,97	279,13	ЮЗ 80.87°
3	707592,19	4281674,54	7,98	9,23	СВ 9.23°
4	707600,07	4281675,82	3,97	98,99	ЮВ 81.01°
1	707599,45	4281679,74			
38:03:010105:1164:ЗУ9					
1	709230,71	4257178,96	8,04	211,83	ЮЗ 31.83°
2	709223,89	4257174,73	3,98	301,85	ЮЗ 58.15°
3	709225,99	4257171,35	8,03	31,81	СВ 31.81°
4	709232,80	4257175,58	3,98	121,65	ЮВ 58.35°
1	709230,72	4257178,97			
38:03:010105:1164:ЗУ10					
1	709160,55	4257113,75	52,33	163,66	ЮВ 16.34°
2	709110,33	4257128,47	8,36	270,82	ЮЗ 89.18°
3	709110,45	4257120,11	52,33	343,66	ЮЗ 16.34°
4	709160,67	4257105,39	8,36	90,82	ЮВ 89.18°
1	709160,55	4257113,75			
38:03:010105:1164:ЗУ11					
1	709284,20	4257092,41	72,76	121,71	ЮВ 58.29°
2	709245,95	4257154,30	8,03	211,81	ЮЗ 31.81°
3	709239,14	4257150,08	52,47	301,74	ЮЗ 58.26°
4	709266,74	4257105,46	36,20	256,71	ЮЗ 76.71°
5	709258,42	4257070,23	4,47	166,80	ЮВ 13.20°
6	709254,07	4257071,25	4,58	301,78	ЮЗ 58.22°
7	709256,47	4257067,37	1,49	53,44	СВ 53.44°
8	709257,37	4257068,58	2,87	43,03	СВ 43.03°
9	709259,46	4257070,53	27,01	31,90	СВ 31.90°
10	709282,40	4257084,79	7,83	76,71	СВ 76.71°
1	709284,20	4257092,41			
38:03:010105:1164:ЗУ12					

1	709359,71	4256942,17	9,69	206,88	ЮЗ 26.88°
2	709351,07	4256937,79	11,09	194,51	ЮЗ 14.51°
3	709340,33	4256935,01	1,71	180,67	ЮЗ 0.67°
4	709338,62	4256934,99	14,77	301,78	ЮЗ 58.22°
5	709346,40	4256922,43	15,78	301,82	ЮЗ 58.18°
6	709354,72	4256909,02	0,22	71,57	СВ 71.57°
7	709354,79	4256909,23	8,71	66,88	СВ 66.88°
8	709358,21	4256917,24	6,94	56,29	СВ 56.29°
9	709362,06	4256923,01	8,41	48,28	СВ 48.28°
10	709367,66	4256929,29	15,14	121,68	ЮВ 58.32°
1	709359,71	4256942,17			
38:03:010105:1164:ЗУ13					
1	709290,53	4256959,53	21,65	211,78	ЮЗ 31.78°
2	709272,15	4256948,13	5,34	90,86	ЮВ 89.14°
3	709272,07	4256953,47	5,45	180,95	ЮЗ 0.95°
4	709266,62	4256953,38	0,98	301,26	ЮЗ 58.74°
5	709267,13	4256952,54	5,00	301,75	ЮЗ 58.25°
6	709269,76	4256948,29	5,39	301,80	ЮЗ 58.20°
7	709272,60	4256943,71	23,91	31,82	СВ 31.82°
8	709292,92	4256956,32	2,83	128,25	ЮВ 51.75°
9	709291,17	4256958,54	1,17	122,06	ЮВ 57.94°
1	709290,55	4256959,53			
38:03:010105:1164:ЗУ14					
1	709272,63	4256915,36	31,52	121,67	ЮВ 58.33°
2	709256,08	4256942,19	14,48	50,46	СВ 50.46°
3	709265,30	4256953,36	10,47	180,82	ЮЗ 0.82°
4	709254,83	4256953,21	13,43	230,41	ЮЗ 50.41°
5	709246,27	4256942,86	46,32	301,68	ЮЗ 58.32°
6	709270,60	4256903,44	2,21	0,78	СВ 0.78°
7	709272,81	4256903,47	11,89	90,87	ЮВ 89.13°
1	709272,63	4256915,36			
38:03:010105:1164:ЗУ15					
1	709262,45	4256903,33	46,97	121,67	ЮВ 58.33°
2	709237,79	4256943,31	18,83	31,65	СВ 31.65°
3	709253,82	4256953,19	15,61	180,84	ЮЗ 0.84°
4	709238,21	4256952,96	13,43	211,67	ЮЗ 31.67°
5	709226,78	4256945,91	50,20	301,68	ЮЗ 58.32°
6	709253,14	4256903,19	9,31	0,86	СВ 0.86°
1	709262,45	4256903,33			
38:03:010105:1182:ЗУ1					
1	708193,85	4293156,31	20,99	64,91	СВ 64.91°
2	708202,75	4293175,32	8,96	154,89	ЮВ 25.11°
3	708194,64	4293179,12	13,04	64,95	СВ 64.95°
4	708200,16	4293190,93	15,97	64,85	СВ 64.85°
5	708206,95	4293205,39	8,98	334,89	ЮЗ 25.11°
6	708215,08	4293201,58	18,25	64,91	СВ 64.91°
7	708222,82	4293218,11	292,73	64,90	СВ 64.90°
8	708347,00	4293483,19	13,51	64,90	СВ 64.90°
9	708352,73	4293495,42	5,09	64,89	СВ 64.89°
10	708354,89	4293500,03	8,18	153,18	ЮВ 26.82°
11	708347,59	4293503,72	320,83	244,93	ЮЗ 64.93°
12	708211,65	4293213,11	10,02	154,97	ЮВ 25.03°
13	708202,57	4293217,35	47,00	244,93	ЮЗ 64.93°
14	708182,66	4293174,78	9,27	334,93	ЮЗ 25.07°
15	708191,06	4293170,85	11,97	244,93	ЮЗ 64.93°
16	708185,99	4293160,01	8,69	334,79	ЮЗ 25.21°

1	708193,85	4293156,31			
38:03:010105:1182:ЗУ2					
1	707981,44	4292703,74	31,00	64,86	СВ 64.86°
2	707994,61	4292731,80	7,56	64,86	СВ 64.86°
3	707997,82	4292738,64	160,15	64,86	СВ 64.86°
4	708065,85	4292883,62	90,54	64,86	СВ 64.86°
5	708104,31	4292965,58	181,68	64,85	СВ 64.85°
6	708181,52	4293130,04	8,64	154,80	ЮВ 25.20°
7	708173,70	4293133,72	470,92	244,93	ЮЗ 64.93°
8	707974,18	4292707,16	8,03	334,78	ЮЗ 25.22°
1	707981,44	4292703,74			
38:03:010105:1182:ЗУ3					
1	707769,14	4292251,12	3,95	64,80	СВ 64.80°
2	707770,82	4292254,69	257,96	64,87	СВ 64.87°
3	707880,38	4292488,23	54,30	64,88	СВ 64.88°
4	707903,43	4292537,39	14,53	64,86	СВ 64.86°
5	707909,60	4292550,54	41,33	64,87	СВ 64.87°
6	707927,15	4292587,96	48,88	64,84	СВ 64.84°
7	707947,93	4292632,20	9,03	154,77	ЮВ 25.23°
8	707939,76	4292636,05	28,99	64,83	СВ 64.83°
9	707952,09	4292662,29	9,00	334,80	ЮЗ 25.20°
10	707960,23	4292658,46	21,00	64,90	СВ 64.90°
11	707969,14	4292677,48	8,02	155,00	ЮВ 25.00°
12	707961,87	4292680,87	11,99	244,97	ЮЗ 64.97°
13	707956,80	4292670,01	10,03	154,94	ЮВ 25.06°
14	707947,71	4292674,26	47,01	244,93	ЮЗ 64.93°
15	707927,79	4292631,68	9,37	334,94	ЮЗ 25.06°
16	707936,28	4292627,71	411,93	244,93	ЮЗ 64.93°
17	707761,76	4292254,58	8,15	334,88	ЮЗ 25.12°
1	707769,14	4292251,12			
38:03:010105:1182:ЗУ4					
1	707556,97	4291798,45	203,85	64,91	СВ 64.91°
2	707643,42	4291983,06	4,45	64,87	СВ 64.87°
3	707645,31	4291987,09	1,69	64,80	СВ 64.80°
4	707646,03	4291988,62	3,03	151,24	ЮВ 28.76°
5	707643,37	4291990,08	10,85	73,40	СВ 73.40°
6	707646,47	4292000,48	4,96	355,49	ЮЗ 4.51°
7	707651,41	4292000,09	5,87	64,92	СВ 64.92°
8	707653,90	4292005,41	92,40	64,88	СВ 64.88°
9	707693,13	4292089,07	9,00	154,80	ЮВ 25.20°
10	707684,99	4292092,90	28,97	64,88	СВ 64.88°
11	707697,29	4292119,13	9,00	335,03	ЮЗ 24.97°
12	707705,45	4292115,33	113,55	64,88	СВ 64.88°
13	707753,66	4292218,14	7,43	64,85	СВ 64.85°
14	707756,82	4292224,87	8,12	155,01	ЮВ 24.99°
15	707749,46	4292228,30	111,98	244,93	ЮЗ 64.93°
16	707702,02	4292126,87	10,02	154,97	ЮВ 25.03°
17	707692,94	4292131,11	47,00	244,93	ЮЗ 64.93°
18	707673,03	4292088,54	9,67	334,92	ЮЗ 25.08°
19	707681,79	4292084,44	5,97	244,94	ЮЗ 64.94°
20	707679,26	4292079,03	82,95	244,94	ЮЗ 64.94°
21	707644,12	4292003,89	4,10	167,05	ЮВ 12.95°
22	707640,12	4292004,81	10,84	244,90	ЮЗ 64.90°
23	707635,52	4291994,99	4,10	322,82	ЮЗ 37.18°
24	707638,79	4291992,51	210,45	244,93	ЮЗ 64.93°
25	707549,62	4291801,88	8,11	334,98	ЮЗ 25.02°

1	707556,97	4291798,45			
38:03:010105:1182:ЗУ5					
1	707354,81	4291366,85	149,63	64,90	СВ 64.90°
2	707418,29	4291502,35	47,97	64,90	СВ 64.90°
3	707438,64	4291545,79	9,00	154,89	ЮВ 25.11°
4	707430,49	4291549,61	29,00	64,88	СВ 64.88°
5	707442,80	4291575,87	8,99	335,00	ЮЗ 25.00°
6	707450,95	4291572,07	220,96	64,90	СВ 64.90°
7	707544,68	4291772,16	8,11	154,98	ЮВ 25.02°
8	707537,33	4291775,59	211,96	244,93	ЮЗ 64.93°
9	707447,52	4291583,60	10,03	154,92	ЮВ 25.08°
10	707438,44	4291587,85	47,00	244,94	ЮЗ 64.94°
11	707418,53	4291545,27	9,91	334,93	ЮЗ 25.07°
12	707427,51	4291541,07	188,61	244,94	ЮЗ 64.94°
13	707347,61	4291370,22	7,95	334,92	ЮЗ 25.08°
1	707354,81	4291366,85			
38:03:010105:1182:ЗУ6					
1	707326,54	4290942,03	8,01	87,28	СВ 87.28°
2	707326,92	4290950,03	12,97	87,26	СВ 87.26°
3	707327,54	4290962,99	8,99	177,26	ЮВ 2.74°
4	707318,56	4290963,42	29,00	87,29	СВ 87.29°
5	707319,93	4290992,39	9,00	357,26	ЮЗ 2.74°
6	707328,92	4290991,96	87,60	87,28	СВ 87.28°
7	707333,08	4291079,46	96,39	87,27	СВ 87.27°
8	707337,67	4291175,74	163,62	87,26	СВ 87.26°
9	707345,50	4291339,17	12,28	154,96	ЮВ 25.04°
10	707334,37	4291344,37	14,61	64,98	СВ 64.98°
11	707340,55	4291357,61	11,16	177,28	ЮВ 2.72°
12	707329,40	4291358,14	28,99	267,25	ЮЗ 87.25°
13	707328,01	4291329,18	9,00	357,26	ЮЗ 2.74°
14	707337,00	4291328,75	327,80	267,27	ЮЗ 87.27°
15	707321,36	4291001,32	10,00	177,25	ЮВ 2.75°
16	707311,37	4291001,80	46,99	267,28	ЮЗ 87.28°
17	707309,14	4290954,86	10,00	357,31	ЮЗ 2.69°
18	707319,13	4290954,39	11,99	267,28	ЮЗ 87.28°
19	707318,56	4290942,41	7,99	357,27	ЮЗ 2.73°
1	707326,54	4290942,03			
38:03:010105:1182:ЗУ7					
1	707302,81	4290442,69	64,18	87,26	СВ 87.26°
2	707305,88	4290506,80	260,93	87,28	СВ 87.28°
3	707318,28	4290767,44	137,61	87,29	СВ 87.29°
4	707324,79	4290904,90	8,14	87,25	СВ 87.25°
5	707325,18	4290913,03	1,71	177,32	ЮВ 2.68°
6	707323,47	4290913,11	6,30	177,27	ЮВ 2.73°
7	707317,18	4290913,41	191,82	267,27	ЮЗ 87.27°
8	707308,05	4290721,81	279,07	267,27	ЮЗ 87.27°
9	707294,78	4290443,06	8,04	357,36	ЮЗ 2.64°
1	707302,81	4290442,69			
38:03:010105:1182:ЗУ8					
1	707291,95	4290216,20	147,72	87,25	СВ 87.25°
2	707299,03	4290363,75	9,00	177,26	ЮВ 2.74°
3	707290,04	4290364,18	28,99	87,23	СВ 87.23°
4	707291,44	4290393,14	8,99	357,32	ЮЗ 2.68°
5	707300,42	4290392,72	20,97	87,27	СВ 87.27°
6	707301,42	4290413,67	8,02	177,21	ЮВ 2.79°
7	707293,41	4290414,06	11,99	267,23	ЮЗ 87.23°

8	707292,83	4290402,08	9,97	177,30	ЮВ 2.70°
9	707282,87	4290402,55	46,99	267,27	ЮЗ 87.27°
10	707280,63	4290355,61	9,62	357,32	ЮЗ 2.68°
11	707290,24	4290355,16	133,61	267,28	ЮЗ 87.28°
12	707283,91	4290221,70	9,74	325,62	ЮЗ 34.38°
1	707291,95	4290216,20			
38:03:010105:1182:ЗУ9					
1	707278,79	4289943,30	32,63	87,26	СВ 87.26°
2	707280,35	4289975,89	221,77	87,23	СВ 87.23°
3	707291,05	4290197,40	5,08	155,35	ЮВ 24.65°
4	707286,43	4290199,52	6,34	77,52	СВ 77.52°
5	707287,80	4290205,71	6,66	145,64	ЮВ 34.36°
6	707282,30	4290209,47	3,04	189,28	ЮЗ 9.28°
7	707279,30	4290208,98	10,84	267,25	ЮЗ 87.25°
8	707278,78	4290198,15	4,10	345,15	ЮЗ 14.85°
9	707282,74	4290197,10	253,69	267,28	ЮЗ 87.28°
10	707270,71	4289943,70	8,09	357,17	ЮЗ 2.83°
1	707278,79	4289943,30			
38:03:010105:1182:ЗУ10					
1	707254,73	4289443,93	176,39	87,25	СВ 87.25°
2	707263,20	4289620,12	144,56	87,24	СВ 87.24°
3	707270,17	4289764,51	8,99	177,19	ЮВ 2.81°
4	707261,19	4289764,95	28,99	87,23	СВ 87.23°
5	707262,59	4289793,91	9,00	357,39	ЮЗ 2.61°
6	707271,58	4289793,50	120,96	87,24	СВ 87.24°
7	707277,41	4289914,32	8,08	177,23	ЮВ 2.77°
8	707269,34	4289914,71	111,99	267,28	ЮЗ 87.28°
9	707264,02	4289802,85	10,01	177,25	ЮВ 2.75°
10	707254,02	4289803,33	47,00	267,28	ЮЗ 87.28°
11	707251,79	4289756,38	9,55	357,30	ЮЗ 2.70°
12	707261,33	4289755,93	311,95	267,28	ЮЗ 87.28°
13	707246,54	4289444,33	8,20	357,20	ЮЗ 2.80°
1	707254,73	4289443,93			
38:03:010105:1182:ЗУ11					
1	707230,54	4288944,59	85,34	87,22	СВ 87.22°
2	707234,68	4289029,83	135,61	87,22	СВ 87.22°
3	707241,25	4289165,28	8,98	177,13	ЮВ 2.87°
4	707232,28	4289165,73	28,99	87,23	СВ 87.23°
5	707233,68	4289194,69	8,99	357,26	ЮЗ 2.74°
6	707242,66	4289194,26	131,41	87,22	СВ 87.22°
7	707249,03	4289325,52	89,54	87,24	СВ 87.24°
8	707253,34	4289414,96	8,18	177,27	ЮВ 2.73°
9	707245,17	4289415,35	211,96	267,28	ЮЗ 87.28°
10	707235,11	4289203,63	10,03	177,26	ЮВ 2.74°
11	707225,09	4289204,11	47,01	267,28	ЮЗ 87.28°
12	707222,86	4289157,15	9,92	357,28	ЮЗ 2.72°
13	707232,77	4289156,68	211,94	267,23	ЮЗ 87.23°
14	707222,51	4288944,99	8,04	357,15	ЮЗ 2.85°
1	707230,54	4288944,59			
38:03:010105:1182:ЗУ12					
1	707206,28	4288445,23	15,57	87,24	СВ 87.24°
2	707207,03	4288460,78	46,91	87,23	СВ 87.23°
3	707209,30	4288507,64	58,49	87,22	СВ 87.22°
4	707212,14	4288566,06	8,99	177,19	ЮВ 2.81°
5	707203,16	4288566,50	28,99	87,23	СВ 87.23°
6	707204,56	4288595,46	9,00	357,26	ЮЗ 2.74°

7	707213,55	4288595,03	84,65	87,22	СВ 87.22°
8	707217,65	4288679,58	60,67	87,22	СВ 87.22°
9	707220,59	4288740,18	135,66	87,22	СВ 87.22°
10	707227,18	4288875,68	39,99	87,22	СВ 87.22°
11	707229,12	4288915,62	8,03	177,36	ЮВ 2.64°
12	707221,10	4288915,99	311,96	267,22	ЮЗ 87.22°
13	707205,99	4288604,40	9,99	177,30	ЮВ 2.70°
14	707196,01	4288604,87	46,98	267,22	ЮЗ 87.22°
15	707193,73	4288557,95	10,00	357,25	ЮЗ 2.75°
16	707203,72	4288557,47	111,98	267,22	ЮЗ 87.22°
17	707198,29	4288445,62	8,00	357,21	ЮЗ 2.79°
1	707206,28	4288445,23			
38:03:010105:1182:ЗУ13					
1	707182,08	4287945,88	20,98	87,21	СВ 87.21°
2	707183,10	4287966,84	8,99	177,19	ЮВ 2.81°
3	707174,12	4287967,28	28,99	87,21	СВ 87.21°
4	707175,53	4287996,24	8,98	357,26	ЮЗ 2.74°
5	707184,50	4287995,81	203,09	87,22	СВ 87.22°
6	707194,34	4288198,66	184,58	87,23	СВ 87.23°
7	707203,26	4288383,02	33,28	87,23	СВ 87.23°
8	707204,87	4288416,26	8,00	177,28	ЮВ 2.72°
9	707196,88	4288416,64	142,74	267,21	ЮЗ 87.21°
10	707189,94	4288274,07	269,21	267,22	ЮЗ 87.22°
11	707176,88	4288005,18	9,92	177,17	ЮВ 2.83°
12	707166,97	4288005,67	47,00	267,22	ЮЗ 87.22°
13	707164,69	4287958,73	10,01	357,19	ЮЗ 2.81°
14	707174,69	4287958,24	11,99	267,28	ЮЗ 87.28°
15	707174,12	4287946,26	7,97	357,27	ЮЗ 2.73°
1	707182,08	4287945,88			
38:03:010105:1182:ЗУ14					
1	707157,98	4287446,52	222,57	87,25	СВ 87.25°
2	707168,66	4287668,83	137,60	87,26	СВ 87.26°
3	707175,24	4287806,27	2,44	176,95	ЮВ 3.05°
4	707172,80	4287806,40	10,84	98,97	ЮВ 81.03°
5	707171,11	4287817,11	3,80	21,16	СВ 21.16°
6	707174,65	4287818,48	98,58	86,49	СВ 86.49°
7	707180,68	4287916,88	7,98	177,13	ЮВ 2.87°
8	707172,71	4287917,28	99,31	267,24	ЮЗ 87.24°
9	707167,92	4287818,09	4,10	189,42	ЮЗ 9.42°
10	707163,88	4287817,42	10,85	267,25	ЮЗ 87.25°
11	707163,36	4287806,58	4,08	345,25	ЮЗ 14.75°
12	707167,31	4287805,54	359,05	267,24	ЮЗ 87.24°
13	707150,00	4287446,91	7,99	357,20	ЮЗ 2.80°
1	707157,98	4287446,52			
38:03:010105:1182:ЗУ15					
1	707146,11	4287102,06	22,50	87,25	СВ 87.25°
2	707147,19	4287124,53	13,59	107,96	ЮВ 72.04°
3	707143,00	4287137,46	230,42	87,22	СВ 87.22°
4	707154,16	4287367,61	9,00	177,26	ЮВ 2.74°
5	707145,17	4287368,04	29,00	87,21	СВ 87.21°
6	707146,58	4287397,01	8,99	357,32	ЮЗ 2.68°
7	707155,56	4287396,59	12,64	87,19	СВ 87.19°
8	707156,18	4287409,21	8,33	87,25	СВ 87.25°
9	707156,58	4287417,53	7,99	177,20	ЮВ 2.80°
10	707148,60	4287417,92	11,98	267,23	ЮЗ 87.23°
11	707148,02	4287405,95	10,01	177,25	ЮВ 2.75°

12	707138,02	4287406,43	46,99	267,24	ЮЗ 87.24°
13	707135,76	4287359,49	9,95	357,24	ЮЗ 2.76°
14	707145,70	4287359,01	214,15	267,24	ЮЗ 87.24°
15	707135,37	4287145,11	12,11	198,05	ЮЗ 18.05°
16	707123,86	4287141,36	28,99	288,02	ЮЗ 71.98°
17	707132,83	4287113,79	9,00	17,99	СВ 17.99°
18	707141,39	4287116,57	15,26	288,02	ЮЗ 71.98°
1	707146,11	4287102,06			
38:03:010105:1182:ЗУ16					
1	707183,33	4287013,49	7,15	108,00	ЮВ 72.00°
2	707181,12	4287020,29	10,01	108,04	ЮВ 71.96°
3	707178,02	4287029,81	65,96	108,03	ЮВ 71.97°
4	707157,61	4287092,53	22,37	108,02	ЮВ 71.98°
5	707150,69	4287113,80	22,52	267,25	ЮЗ 87.25°
6	707149,61	4287091,31	81,40	288,02	ЮЗ 71.98°
7	707174,79	4287013,90	8,55	357,25	ЮЗ 2.75°
1	707183,33	4287013,49			
38:03:010105:1182:ЗУ17					
1	707161,50	4286737,53	16,01	77,34	СВ 77.34°
2	707165,01	4286753,15	1,91	123,69	ЮВ 56.31°
3	707163,95	4286754,74	29,67	80,32	СВ 80.32°
4	707168,94	4286783,99	6,07	162,46	ЮВ 17.54°
5	707163,15	4286785,82	8,50	94,59	ЮВ 85.41°
6	707162,47	4286794,29	2,06	96,13	ЮВ 83.87°
7	707162,25	4286796,34	9,01	75,93	СВ 75.93°
8	707164,44	4286805,08	2,29	53,53	СВ 53.53°
9	707165,80	4286806,92	8,10	62,74	СВ 62.74°
10	707169,51	4286814,12	6,43	349,88	ЮЗ 10.12°
11	707175,84	4286812,99	41,36	76,81	СВ 76.81°
12	707185,28	4286853,26	15,51	74,32	СВ 74.32°
13	707189,47	4286868,19	1,72	23,29	СВ 23.29°
14	707191,05	4286868,87	9,62	77,26	СВ 77.26°
15	707193,17	4286878,25	0,30	129,56	ЮВ 50.44°
16	707192,98	4286878,48	2,51	105,03	ЮВ 74.97°
17	707192,33	4286880,90	7,96	83,44	СВ 83.44°
18	707193,24	4286888,81	0,49	78,23	СВ 78.23°
19	707193,34	4286889,29	2,43	74,02	СВ 74.02°
20	707194,01	4286891,63	15,24	82,39	СВ 82.39°
21	707196,03	4286906,74	25,81	77,67	СВ 77.67°
22	707201,54	4286931,95	0,67	71,83	СВ 71.83°
23	707201,75	4286932,59	6,08	64,78	СВ 64.78°
24	707204,34	4286938,09	3,73	93,54	ЮВ 86.46°
25	707204,11	4286941,81	15,55	113,18	ЮВ 66.82°
26	707197,99	4286956,10	0,31	110,77	ЮВ 69.23°
27	707197,88	4286956,39	6,06	107,18	ЮВ 72.82°
28	707196,09	4286962,18	0,46	103,74	ЮВ 76.26°
29	707195,98	4286962,63	14,13	98,46	ЮВ 81.54°
30	707193,90	4286976,61	1,76	58,20	СВ 58.20°
31	707194,83	4286978,11	32,91	108,02	ЮВ 71.98°
32	707184,65	4287009,41	8,54	177,25	ЮВ 2.75°
33	707176,12	4287009,82	26,24	288,00	ЮЗ 72.00°
34	707184,23	4286984,86	5,28	287,99	ЮЗ 72.01°
35	707185,86	4286979,84	9,00	197,99	ЮЗ 17.99°
36	707177,30	4286977,06	29,00	288,02	ЮЗ 71.98°
37	707186,27	4286949,48	9,01	17,97	СВ 17.97°
38	707194,84	4286952,26	12,67	288,02	ЮЗ 71.98°

39	707198,76	4286940,21	120,43	257,35	ЮЗ 77.35°
40	707172,39	4286822,70	9,95	167,35	ЮВ 12.65°
41	707162,68	4286824,88	47,02	257,36	ЮЗ 77.36°
42	707152,39	4286779,00	9,76	347,39	ЮЗ 12.61°
43	707161,91	4286776,87	0,88	257,54	ЮЗ 77.54°
44	707161,72	4286776,01	39,03	257,36	ЮЗ 77.36°
45	707153,18	4286737,93	8,33	357,25	ЮЗ 2.75°
1	707161,50	4286737,53			
38:03:010105:1182:ЗУ18					
1	707124,62	4286573,85	79,04	77,29	СВ 77.29°
2	707142,01	4286650,95	46,23	77,32	СВ 77.32°
3	707152,16	4286696,05	38,45	77,30	СВ 77.30°
4	707160,61	4286733,56	8,33	177,25	ЮВ 2.75°
5	707152,29	4286733,96	116,01	257,35	ЮЗ 77.35°
6	707126,89	4286620,76	46,96	267,23	ЮЗ 87.23°
1	707124,62	4286573,85			
38:03:010105:1182:ЗУ19					
1	707117,69	4286543,14	8,32	77,30	СВ 77.30°
2	707119,52	4286551,26	46,75	87,24	СВ 87.24°
3	707121,77	4286597,96	54,36	257,35	ЮЗ 77.35°
4	707109,87	4286544,92	8,02	347,18	ЮЗ 12.82°
1	707117,69	4286543,14			
38:03:010105:1182:ЗУ20					
1	707091,17	4286068,28	120,96	87,22	СВ 87.22°
2	707097,04	4286189,10	8,98	177,19	ЮВ 2.81°
3	707088,07	4286189,54	28,99	87,21	СВ 87.21°
4	707089,48	4286218,50	8,98	357,32	ЮЗ 2.68°
5	707098,45	4286218,08	100,50	87,22	СВ 87.22°
6	707103,33	4286318,46	196,27	87,21	СВ 87.21°
7	707112,87	4286514,50	8,12	167,33	ЮВ 12.67°
8	707104,95	4286516,28	160,48	267,22	ЮЗ 87.22°
9	707097,16	4286355,99	128,70	267,22	ЮЗ 87.22°
10	707090,92	4286227,44	10,01	177,19	ЮВ 2.81°
11	707080,92	4286227,93	47,03	267,22	ЮЗ 87.22°
12	707078,64	4286180,96	9,91	357,28	ЮЗ 2.72°
13	707088,54	4286180,49	111,95	267,23	ЮЗ 87.23°
14	707083,12	4286068,67	8,06	357,23	ЮЗ 2.77°
1	707091,17	4286068,28			
38:03:010105:1182:ЗУ21					
1	707042,35	4285122,26	11,57	73,90	СВ 73.90°
2	707045,56	4285133,38	118,89	87,20	СВ 87.20°
3	707051,36	4285252,13	59,61	87,19	СВ 87.19°
4	707054,28	4285311,67	62,19	87,19	СВ 87.19°
5	707057,33	4285373,79	3,55	169,61	ЮВ 10.39°
6	707053,84	4285374,43	10,85	91,80	ЮВ 88.20°
7	707053,50	4285385,27	4,57	13,91	СВ 13.91°
8	707057,94	4285386,37	145,08	87,19	СВ 87.19°
9	707065,04	4285531,28	58,67	87,22	СВ 87.22°
10	707067,89	4285589,88	9,01	177,07	ЮВ 2.93°
11	707058,89	4285590,34	28,98	87,23	СВ 87.23°
12	707060,29	4285619,29	9,02	357,20	ЮЗ 2.80°
13	707069,30	4285618,85	55,71	87,23	СВ 87.23°
14	707071,99	4285674,50	68,28	87,21	СВ 87.21°
15	707075,31	4285742,70	228,35	87,21	СВ 87.21°
16	707086,42	4285970,78	49,95	87,21	СВ 87.21°
17	707088,85	4286020,67	4,00	87,13	СВ 87.13°

18	707089,05	4286024,66	7,76	87,19	СВ 87.19°
19	707089,43	4286032,41	6,90	87,17	СВ 87.17°
20	707089,77	4286039,30	8,07	177,37	ЮВ 2.63°
21	707081,71	4286039,67	411,93	267,22	ЮЗ 87.22°
22	707061,74	4285628,22	9,99	177,25	ЮВ 2.75°
23	707051,76	4285628,70	47,00	267,22	ЮЗ 87.22°
24	707049,48	4285581,76	9,99	357,25	ЮЗ 2.75°
25	707059,46	4285581,28	194,31	267,22	ЮЗ 87.22°
26	707050,03	4285387,20	4,10	189,42	ЮЗ 9.42°
27	707045,99	4285386,53	10,84	267,25	ЮЗ 87.25°
28	707045,47	4285375,70	4,09	345,11	ЮЗ 14.89°
29	707049,42	4285374,65	201,79	267,22	ЮЗ 87.22°
30	707039,63	4285173,10	9,00	177,20	ЮВ 2.80°
31	707030,64	4285173,54	28,99	267,21	ЮЗ 87.21°
32	707029,23	4285144,58	9,00	357,20	ЮЗ 2.80°
33	707038,22	4285144,14	8,84	267,21	ЮЗ 87.21°
34	707037,79	4285135,31	11,29	254,07	ЮЗ 74.07°
35	707034,69	4285124,45	7,97	344,04	ЮЗ 15.96°
1	707042,35	4285122,26			
38:03:010105:1182:ЗУ22					
1	707190,79	4284178,51	7,98	9,16	СВ 9.16°
2	707198,67	4284179,78	76,69	99,10	ЮВ 80.90°
3	707186,54	4284255,50	69,67	151,85	ЮВ 28.15°
4	707125,11	4284288,37	4,57	151,81	ЮВ 28.19°
5	707121,08	4284290,53	4,06	151,79	ЮВ 28.21°
6	707117,50	4284292,45	307,71	151,60	ЮВ 28.40°
7	706846,81	4284438,79	153,53	74,00	СВ 74.00°
8	706889,12	4284586,37	274,96	74,04	СВ 74.04°
9	706964,71	4284850,74	153,39	74,04	СВ 74.04°
10	707006,89	4284998,22	8,99	164,05	ЮВ 15.95°
11	706998,25	4285000,69	29,00	74,03	СВ 74.03°
12	707006,23	4285028,57	8,98	344,11	ЮЗ 15.89°
13	707014,87	4285026,11	70,99	74,04	СВ 74.04°
14	707034,39	4285094,36	7,98	164,15	ЮВ 15.85°
15	707026,71	4285096,54	61,98	254,03	ЮЗ 74.03°
16	707009,66	4285036,95	10,01	164,05	ЮВ 15.95°
17	707000,04	4285039,70	46,99	254,04	ЮЗ 74.04°
18	706987,12	4284994,52	9,89	344,04	ЮЗ 15.96°
19	706996,63	4284991,80	466,25	254,05	ЮЗ 74.05°
20	706868,48	4284543,51	86,04	254,05	ЮЗ 74.05°
21	706844,83	4284460,78	9,00	164,00	ЮВ 16.00°
22	706836,18	4284463,26	29,00	254,05	ЮЗ 74.05°
23	706828,21	4284435,38	17,91	344,02	ЮЗ 15.98°
24	706845,43	4284430,45	379,33	331,65	ЮЗ 28.35°
25	707179,27	4284250,33	5,06	279,09	ЮЗ 80.91°
26	707180,07	4284245,33	9,00	189,08	ЮЗ 9.08°
27	707171,18	4284243,91	29,00	279,13	ЮЗ 80.87°
28	707175,78	4284215,28	8,99	9,09	СВ 9.09°
29	707184,66	4284216,70	38,68	279,12	ЮЗ 80.88°
1	707190,79	4284178,51			
38:03:010105:1182:ЗУ23					
1	707270,02	4283684,89	7,98	9,01	СВ 9.01°
2	707277,90	4283686,14	21,00	99,13	ЮВ 80.87°
3	707274,57	4283706,87	8,97	189,11	ЮЗ 9.11°
4	707265,71	4283705,45	29,01	99,12	ЮВ 80.88°
5	707261,11	4283734,09	8,98	9,10	СВ 9.10°

6	707269,98	4283735,51	238,96	99,11	ЮВ 80.89°
7	707232,13	4283971,45	181,99	99,12	ЮВ 80.88°
8	707203,30	4284151,14	8,00	189,20	ЮЗ 9.20°
9	707195,40	4284149,86	411,93	279,12	ЮЗ 80.88°
10	707260,67	4283743,13	10,00	189,15	ЮЗ 9.15°
11	707250,80	4283741,54	46,99	279,12	ЮЗ 80.88°
12	707258,25	4283695,14	10,00	9,09	СВ 9.09°
13	707268,12	4283696,72	11,98	279,12	ЮЗ 80.88°
1	707270,02	4283684,89			
38:03:010105:1182:ЗУ24					
1	707349,24	4283191,25	7,98	9,16	СВ 9.16°
2	707357,12	4283192,52	237,90	99,12	ЮВ 80.88°
3	707319,41	4283427,41	154,15	99,57	ЮВ 80.43°
4	707293,78	4283579,41	3,46	170,35	ЮВ 9.65°
5	707290,37	4283579,99	10,84	92,64	ЮВ 87.36°
6	707289,87	4283590,82	2,74	15,00	СВ 15.00°
7	707292,52	4283591,53	66,74	98,63	ЮВ 81.37°
8	707282,51	4283657,51	7,99	189,14	ЮЗ 9.14°
9	707274,62	4283656,24	67,91	279,12	ЮЗ 80.88°
10	707285,38	4283589,19	4,10	201,18	ЮЗ 21.18°
11	707281,56	4283587,71	10,85	279,12	ЮЗ 80.88°
12	707283,28	4283577,00	4,10	356,92	ЮЗ 3.08°
13	707287,37	4283576,78	390,46	279,12	ЮЗ 80.88°
1	707349,24	4283191,25			
38:03:010105:1182:ЗУ25					
1	707426,57	4282759,08	13,99	189,13	ЮЗ 9.13°
2	707412,76	4282756,86	150,10	99,10	ЮВ 80.90°
3	707389,01	4282905,07	14,00	9,09	СВ 9.09°
4	707402,83	4282907,28	15,49	99,10	ЮВ 80.90°
5	707400,38	4282922,57	4,42	99,12	ЮВ 80.88°
6	707399,68	4282926,93	59,85	99,10	ЮВ 80.90°
7	707390,21	4282986,03	130,12	99,10	ЮВ 80.90°
8	707369,63	4283114,51	8,99	189,09	ЮЗ 9.09°
9	707360,75	4283113,09	29,00	99,09	ЮВ 80.91°
10	707356,17	4283141,73	8,99	9,09	СВ 9.09°
11	707365,05	4283143,15	20,99	99,13	ЮВ 80.87°
12	707361,72	4283163,87	7,99	189,14	ЮЗ 9.14°
13	707353,83	4283162,60	11,98	279,12	ЮЗ 80.88°
14	707355,73	4283150,77	10,02	189,08	ЮЗ 9.08°
15	707345,84	4283149,19	47,00	279,12	ЮЗ 80.88°
16	707353,29	4283102,78	9,92	9,10	СВ 9.10°
17	707363,09	4283104,35	190,60	279,12	ЮЗ 80.88°
18	707393,29	4282916,16	12,99	189,12	ЮЗ 9.12°
19	707380,46	4282914,10	172,99	279,12	ЮЗ 80.88°
20	707407,87	4282743,30	13,00	9,11	СВ 9.11°
21	707420,71	4282745,36	40,30	279,11	ЮЗ 80.89°
22	707427,09	4282705,57	8,06	279,14	ЮЗ 80.86°
23	707428,37	4282697,61	7,97	9,17	СВ 9.17°
24	707436,24	4282698,88	60,97	99,13	ЮВ 80.87°
1	707426,57	4282759,08			
38:03:010105:1182:ЗУ26					
1	707507,60	4282203,98	8,06	9,07	СВ 9.07°
2	707515,56	4282205,25	21,69	99,12	ЮВ 80.88°
3	707512,12	4282226,67	154,26	99,14	ЮВ 80.86°
4	707487,63	4282378,97	115,61	99,13	ЮВ 80.87°
5	707469,28	4282493,11	29,40	99,12	ЮВ 80.88°

6	707464,62	4282522,14	8,98	189,03	ЮЗ 9.03°
7	707455,75	4282520,73	29,00	99,09	ЮВ 80.91°
8	707451,17	4282549,37	8,97	9,04	СВ 9.04°
9	707460,03	4282550,78	120,98	99,12	ЮВ 80.88°
10	707440,85	4282670,23	7,98	189,16	ЮЗ 9.16°
11	707432,97	4282668,96	111,96	279,12	ЮЗ 80.88°
12	707450,71	4282558,41	10,00	189,15	ЮЗ 9.15°
13	707440,84	4282556,82	47,00	279,12	ЮЗ 80.88°
14	707448,29	4282510,41	10,01	9,14	СВ 9.14°
15	707458,17	4282512,00	311,96	279,12	ЮЗ 80.88°
1	707507,60	4282203,98			
38:03:010105:1182:ЗУ27					
1	707670,12	4281971,46	258,18	59,79	СВ 59.79°
2	707800,02	4282194,58	26,29	59,81	СВ 59.81°
3	707813,24	4282217,30	5,29	59,80	СВ 59.80°
4	707815,90	4282221,87	69,15	279,90	ЮЗ 80.10°
5	707827,79	4282153,75	7,58	9,95	СВ 9.95°
6	707835,26	4282155,06	1,94	99,51	ЮВ 80.49°
7	707834,94	4282156,97	5,00	189,90	ЮЗ 9.90°
8	707830,01	4282156,11	14,00	99,91	ЮВ 80.09°
9	707827,60	4282169,90	3,40	9,99	СВ 9.99°
10	707830,95	4282170,49	4,05	99,81	ЮВ 80.19°
11	707830,26	4282174,48	1,59	10,11	СВ 10.11°
12	707831,83	4282174,76	1,94	99,80	ЮВ 80.20°
13	707831,50	4282176,67	5,00	189,90	ЮЗ 9.90°
14	707826,57	4282175,81	14,00	99,87	ЮВ 80.13°
15	707824,17	4282189,60	3,40	9,99	СВ 9.99°
16	707827,52	4282190,19	4,04	99,84	ЮВ 80.16°
17	707826,83	4282194,17	1,58	10,18	СВ 10.18°
18	707828,39	4282194,45	1,95	99,75	ЮВ 80.25°
19	707828,06	4282196,37	5,00	189,90	ЮЗ 9.90°
20	707823,13	4282195,51	14,00	99,87	ЮВ 80.13°
21	707820,73	4282209,30	3,40	9,99	СВ 9.99°
22	707824,08	4282209,89	4,04	99,84	ЮВ 80.16°
23	707823,39	4282213,87	1,58	10,18	СВ 10.18°
24	707824,95	4282214,15	1,95	99,75	ЮВ 80.25°
25	707824,62	4282216,07	4,99	189,91	ЮЗ 9.91°
26	707819,70	4282215,21	4,00	99,93	ЮВ 80.07°
27	707819,01	4282219,15	10,00	99,91	ЮВ 80.09°
28	707817,29	4282229,00	3,40	9,99	СВ 9.99°
29	707820,64	4282229,59	4,04	99,84	ЮВ 80.16°
30	707819,95	4282233,57	1,58	10,18	СВ 10.18°
31	707821,51	4282233,85	1,95	99,75	ЮВ 80.25°
32	707821,18	4282235,77	4,99	189,91	ЮЗ 9.91°
33	707816,26	4282234,91	14,00	99,91	ЮВ 80.09°
34	707813,85	4282248,70	3,41	9,96	СВ 9.96°
35	707817,21	4282249,29	4,04	99,84	ЮВ 80.16°
36	707816,52	4282253,27	1,58	10,24	СВ 10.24°
37	707818,07	4282253,55	1,95	99,75	ЮВ 80.25°
38	707817,74	4282255,47	4,99	189,91	ЮЗ 9.91°
39	707812,82	4282254,61	14,00	99,91	ЮВ 80.09°
40	707810,41	4282268,40	3,40	9,99	СВ 9.99°
41	707813,76	4282268,99	4,05	99,81	ЮВ 80.19°
42	707813,07	4282272,98	1,58	9,82	СВ 9.82°
43	707814,63	4282273,25	1,95	99,46	ЮВ 80.54°
44	707814,31	4282275,17	7,59	189,93	ЮЗ 9.93°

45	707806,83	4282273,86	45,40	279,89	ЮЗ 80.11°
46	707814,63	4282229,14	3,24	149,79	ЮВ 30.21°
47	707811,83	4282230,77	1,43	239,86	ЮЗ 59.86°
48	707811,11	4282229,53	26,29	239,79	ЮЗ 59.79°
49	707797,88	4282206,81	266,83	239,79	ЮЗ 59.79°
50	707663,63	4281976,21	8,04	323,80	ЮЗ 36.20°
1	707670,12	4281971,46			
38:03:010105:1182:ЗУ28					
1	707539,34	4281942,83	9,01	9,20	СВ 9.20°
2	707548,23	4281944,27	12,90	99,05	ЮВ 80.95°
3	707546,20	4281957,01	6,91	9,16	СВ 9.16°
4	707553,02	4281958,11	2,09	8,52	СВ 8.52°
5	707555,09	4281958,42	95,84	99,06	ЮВ 80.94°
6	707540,00	4282053,06	31,83	99,09	ЮВ 80.91°
7	707534,97	4282084,49	1,40	170,94	ЮВ 9.06°
8	707533,59	4282084,71	1,26	92,73	ЮВ 87.27°
9	707533,53	4282085,97	4,77	92,65	ЮВ 87.35°
10	707533,31	4282090,73	0,66	12,34	СВ 12.34°
11	707533,95	4282090,87	86,85	99,13	ЮВ 80.87°
12	707520,17	4282176,62	8,07	189,19	ЮЗ 9.19°
13	707512,20	4282175,33	85,06	279,11	ЮЗ 80.89°
14	707525,67	4282091,34	4,10	201,18	ЮЗ 21.18°
15	707521,85	4282089,86	10,85	279,12	ЮЗ 80.88°
16	707523,57	4282079,15	4,10	357,06	ЮЗ 2.94°
17	707527,66	4282078,94	114,33	279,11	ЮЗ 80.89°
18	707545,77	4281966,05	10,04	189,12	ЮЗ 9.12°
19	707535,86	4281964,46	21,91	279,14	ЮЗ 80.86°
1	707539,34	4281942,83			
38:03:010105:1182:ЗУ29					
1	707492,77	4281846,16	0,99	9,27	СВ 9.27°
2	707493,75	4281846,32	4,90	279,15	ЮЗ 80.85°
3	707494,53	4281841,48	6,96	279,02	ЮЗ 80.98°
4	707495,62	4281834,61	13,70	279,03	ЮЗ 80.97°
5	707497,77	4281821,08	5,02	8,94	СВ 8.94°
6	707502,73	4281821,86	6,05	279,03	ЮЗ 80.97°
7	707503,68	4281815,88	24,43	9,33	СВ 9.33°
8	707527,79	4281819,84	2,07	75,16	СВ 75.16°
9	707528,32	4281821,84	8,63	62,31	СВ 62.31°
10	707532,33	4281829,48	5,48	49,22	СВ 49.22°
11	707535,91	4281833,63	18,89	99,26	ЮВ 80.74°
12	707532,87	4281852,27	22,69	9,38	СВ 9.38°
13	707555,26	4281855,97	15,95	9,27	СВ 9.27°
14	707571,00	4281858,54	1,69	99,18	ЮВ 80.82°
15	707570,73	4281860,21	51,14	99,06	ЮВ 80.94°
16	707562,68	4281910,71	19,33	99,05	ЮВ 80.95°
17	707559,64	4281929,80	8,98	189,16	ЮЗ 9.16°
18	707550,77	4281928,37	12,07	99,10	ЮВ 80.90°
19	707548,86	4281940,29	9,00	189,21	ЮЗ 9.21°
20	707539,98	4281938,85	42,72	279,11	ЮЗ 80.89°
21	707546,74	4281896,67	6,40	279,17	ЮЗ 80.83°
22	707547,76	4281890,35	45,20	188,72	ЮЗ 8.72°
23	707503,08	4281883,50	2,02	189,98	ЮЗ 9.98°
24	707501,09	4281883,15	4,02	193,38	ЮЗ 13.38°
25	707497,18	4281882,22	3,40	198,01	ЮЗ 18.01°
26	707493,95	4281881,17	6,68	189,04	ЮЗ 9.04°
27	707487,35	4281880,12	1,75	279,19	ЮЗ 80.81°

28	707487,63	4281878,39	32,64	279,06	ЮЗ 80.94°
1	707492,77	4281846,16			
38:03:010105:1182:ЗУ30					
1	707612,01	4281887,56	10,38	9,32	СВ 9.32°
2	707622,25	4281889,24	5,45	59,72	СВ 59.72°
3	707625,00	4281893,95	34,78	9,06	СВ 9.06°
4	707659,35	4281899,43	49,44	53,57	СВ 53.57°
5	707688,71	4281939,21	6,99	53,61	СВ 53.61°
6	707692,86	4281944,84	7,99	143,70	ЮВ 36.30°
7	707686,42	4281949,57	7,00	233,54	ЮЗ 53.54°
8	707682,26	4281943,94	46,14	233,57	ЮЗ 53.57°
9	707654,86	4281906,82	24,97	189,05	ЮЗ 9.05°
10	707630,20	4281902,89	9,04	59,78	СВ 59.78°
11	707634,75	4281910,70	62,24	59,80	СВ 59.80°
12	707666,06	4281964,49	8,03	143,76	ЮВ 36.24°
13	707659,58	4281969,24	69,62	239,78	ЮЗ 59.78°
14	707624,54	4281909,08	9,05	239,81	ЮЗ 59.81°
15	707619,99	4281901,26	35,08	189,07	ЮЗ 9.07°
16	707585,35	4281895,73	8,00	278,92	ЮЗ 81.08°
17	707586,59	4281887,83	28,55	9,05	СВ 9.05°
18	707614,78	4281892,32	5,51	239,80	ЮЗ 59.80°
1	707612,01	4281887,56			
38:03:010105:1182:ЗУ31					
1	707590,46	4281863,64	2,13	11,63	СВ 11.63°
2	707592,55	4281864,07	16,80	9,08	СВ 9.08°
3	707609,14	4281866,72	20,85	59,79	СВ 59.79°
4	707619,63	4281884,74	10,37	189,33	ЮЗ 9.33°
5	707609,40	4281883,06	16,53	239,77	ЮЗ 59.77°
6	707601,08	4281868,78	2,21	123,19	ЮВ 56.81°
7	707599,87	4281870,63	2,57	127,89	ЮВ 52.11°
8	707598,29	4281872,66	9,15	188,99	ЮЗ 8.99°
9	707589,25	4281871,23	7,69	279,06	ЮЗ 80.94°
1	707590,46	4281863,64			
38:03:010105:1182:ЗУ32					
1	707525,66	4281811,38	20,99	189,35	ЮЗ 9.35°
2	707504,95	4281807,97	0,82	278,43	ЮЗ 81.57°
3	707505,07	4281807,16	16,12	279,03	ЮЗ 80.97°
4	707507,60	4281791,24	8,54	279,03	ЮЗ 80.97°
5	707508,94	4281782,81	9,74	9,04	СВ 9.04°
6	707518,56	4281784,34	6,60	9,06	СВ 9.06°
7	707525,08	4281785,38	4,05	324,15	ЮЗ 35.85°
8	707528,36	4281783,01	14,06	99,09	ЮВ 80.91°
9	707526,14	4281796,89	8,23	97,05	ЮВ 82.95°
10	707525,13	4281805,06	6,34	85,21	СВ 85.21°
1	707525,66	4281811,38			
38:03:010105:1182:ЗУ33					
1	707577,58	4281709,00	9,00	9,01	СВ 9.01°
2	707586,47	4281710,41	0,07	285,95	ЮЗ 74.05°
3	707586,49	4281710,34	8,00	8,85	СВ 8.85°
4	707594,39	4281711,57	18,26	99,04	ЮВ 80.96°
5	707591,52	4281729,60	5,32	189,30	ЮЗ 9.30°
6	707586,27	4281728,74	6,83	186,81	ЮЗ 6.81°
7	707579,49	4281727,93	5,01	175,07	ЮВ 4.93°
8	707574,50	4281728,36	19,60	279,04	ЮЗ 80.96°
1	707577,58	4281709,00			
38:03:010105:1182:ЗУ34					

1	707591,56	4281678,49	8,01	9,19	СВ 9.19°
2	707599,47	4281679,77	3,21	99,32	ЮВ 80.68°
3	707598,95	4281682,94	8,00	189,13	ЮЗ 9.13°
4	707591,05	4281681,67	3,22	279,11	ЮЗ 80.89°
1	707591,56	4281678,49			
38:03:010105:1182:ЗУ35					
1	707693,51	4280746,21	6,98	88,44	СВ 88.44°
2	707693,70	4280753,19	3,98	177,99	ЮВ 2.01°
3	707689,72	4280753,33	48,63	88,30	СВ 88.30°
4	707691,16	4280801,94	1,35	90,00	В
5	707691,16	4280803,29	8,41	88,03	СВ 88.03°
6	707691,45	4280811,70	61,73	88,30	СВ 88.30°
7	707693,28	4280873,40	4,00	358,71	ЮЗ 1.29°
8	707697,28	4280873,31	49,85	88,31	СВ 88.31°
9	707698,75	4280923,14	6,01	178,67	ЮВ 1.33°
10	707692,74	4280923,28	112,33	88,31	СВ 88.31°
11	707696,05	4281035,56	131,33	99,07	ЮВ 80.93°
12	707675,35	4281165,25	23,38	104,18	ЮВ 75.82°
13	707669,62	4281187,92	0,94	188,56	ЮЗ 8.56°
14	707668,69	4281187,78	29,01	99,08	ЮВ 80.92°
15	707664,11	4281216,43	1,29	8,95	СВ 8.95°
16	707665,38	4281216,63	17,65	93,44	ЮВ 86.56°
17	707664,32	4281234,25	39,97	99,07	ЮВ 80.93°
18	707658,02	4281273,72	12,64	108,12	ЮВ 71.88°
19	707654,09	4281285,73	1,41	145,97	ЮВ 34.03°
20	707652,92	4281286,52	29,00	99,07	ЮВ 80.93°
21	707648,35	4281315,16	1,38	50,89	СВ 50.89°
22	707649,22	4281316,23	11,41	91,05	ЮВ 88.95°
23	707649,01	4281327,64	4,22	93,53	ЮВ 86.47°
24	707648,75	4281331,85	84,67	99,07	ЮВ 80.93°
25	707635,41	4281415,46	5,96	9,07	СВ 9.07°
26	707641,30	4281416,40	69,93	99,03	ЮВ 80.97°
27	707630,33	4281485,46	5,99	189,02	ЮЗ 9.02°
28	707624,41	4281484,52	90,00	99,03	ЮВ 80.97°
29	707610,29	4281573,41	5,98	8,94	СВ 8.94°
30	707616,20	4281574,34	47,93	99,03	ЮВ 80.97°
31	707608,68	4281621,68	54,77	99,01	ЮВ 80.99°
32	707600,10	4281675,77	8,01	189,19	ЮЗ 9.19°
33	707592,19	4281674,49	88,44	279,04	ЮЗ 80.96°
34	707606,09	4281587,15	13,00	189,07	ЮЗ 9.07°
35	707593,25	4281585,10	222,54	279,04	ЮЗ 80.96°
36	707628,23	4281365,33	34,74	262,29	ЮЗ 82.29°
37	707623,57	4281330,90	67,92	279,05	ЮЗ 80.95°
38	707634,25	4281263,82	31,32	297,72	ЮЗ 62.28°
39	707648,82	4281236,09	99,20	279,04	ЮЗ 80.96°
40	707664,41	4281138,12	50,98	267,73	ЮЗ 87.73°
41	707662,39	4281087,18	50,56	279,06	ЮЗ 80.94°
42	707670,35	4281037,25	30,00	289,29	ЮЗ 70.71°
43	707680,26	4281008,93	22,44	268,31	ЮЗ 88.31°
44	707679,60	4280986,50	13,00	358,28	ЮЗ 1.72°
45	707692,59	4280986,11	97,98	268,31	ЮЗ 88.31°
46	707689,70	4280888,17	13,00	178,32	ЮВ 1.68°
47	707676,71	4280888,55	76,99	268,30	ЮЗ 88.30°
48	707674,43	4280811,59	13,00	358,32	ЮЗ 1.68°
49	707687,42	4280811,21	18,00	268,31	ЮЗ 88.31°
50	707686,89	4280793,22	46,76	268,31	ЮЗ 88.31°

51	707685,51	4280746,48	8,00	358,07	ЮЗ 1.93°
1	707693,51	4280746,21			
38:03:010105:1182:ЗУ36					
1	707675,07	4280664,74	46,99	88,29	СВ 88.29°
2	707676,47	4280711,71	1,99	178,27	ЮВ 1.73°
3	707674,48	4280711,77	47,00	268,31	ЮЗ 88.31°
4	707673,09	4280664,79	1,98	358,55	ЮЗ 1.45°
1	707675,07	4280664,74			
38:03:010105:1182:ЗУ37					
1	707300,50	4279797,05	35,78	42,34	СВ 42.34°
2	707326,95	4279821,15	5,16	109,59	ЮВ 70.41°
3	707325,22	4279826,01	10,86	31,52	СВ 31.52°
4	707334,48	4279831,69	2,74	313,67	ЮЗ 46.33°
5	707336,37	4279829,71	1,07	42,35	СВ 42.35°
6	707337,16	4279830,43	141,49	42,30	СВ 42.30°
7	707441,81	4279925,65	4,01	132,17	ЮВ 47.83°
8	707439,12	4279928,62	16,71	42,31	СВ 42.31°
9	707451,48	4279939,87	2,51	57,70	СВ 57.70°
10	707452,82	4279941,99	1,05	48,09	СВ 48.09°
11	707453,52	4279942,77	9,93	37,84	СВ 37.84°
12	707461,36	4279948,86	89,34	42,30	СВ 42.30°
13	707527,44	4280008,98	64,63	42,86	СВ 42.86°
14	707574,81	4280052,94	53,33	42,10	СВ 42.10°
15	707614,38	4280088,70	35,62	41,57	СВ 41.57°
16	707641,03	4280112,34	41,89	42,30	СВ 42.30°
17	707672,01	4280140,53	13,08	88,42	СВ 88.42°
18	707672,37	4280153,61	2,38	358,56	ЮЗ 1.44°
19	707674,75	4280153,55	2,16	40,31	СВ 40.31°
20	707676,40	4280154,95	52,58	88,41	СВ 88.41°
21	707677,86	4280207,51	8,00	178,28	ЮВ 1.72°
22	707669,86	4280207,75	261,97	88,37	СВ 88.37°
23	707677,31	4280469,61	8,00	358,35	ЮЗ 1.65°
24	707685,31	4280469,38	85,49	88,32	СВ 88.32°
25	707687,81	4280554,83	9,99	88,34	СВ 88.34°
26	707688,10	4280564,82	20,20	88,33	СВ 88.33°
27	707688,69	4280585,01	33,29	88,28	СВ 88.28°
28	707689,69	4280618,28	10,00	88,28	СВ 88.28°
29	707689,99	4280628,28	18,03	88,25	СВ 88.25°
30	707690,54	4280646,30	7,99	178,35	ЮВ 1.65°
31	707682,55	4280646,53	107,09	268,30	ЮЗ 88.30°
32	707679,37	4280539,49	57,13	268,30	ЮЗ 88.30°
33	707677,68	4280482,39	13,00	178,32	ЮВ 1.68°
34	707664,69	4280482,77	335,10	268,30	ЮЗ 88.30°
35	707654,76	4280147,82	337,30	222,30	ЮЗ 42.30°
36	707405,29	4279920,81	13,00	312,26	ЮЗ 47.74°
37	707414,03	4279911,19	114,01	222,30	ЮЗ 42.30°
38	707329,71	4279834,46	4,09	144,45	ЮВ 35.55°
39	707326,38	4279836,84	10,85	222,35	ЮЗ 42.35°
40	707318,36	4279829,53	4,08	300,15	ЮЗ 59.85°
41	707320,41	4279826,00	34,21	222,31	ЮЗ 42.31°
42	707295,11	4279802,97	8,01	312,32	ЮЗ 47.68°
1	707300,50	4279797,05			
38:03:010105:1182:ЗУ38					
1	706893,69	4279426,98	7,21	42,36	СВ 42.36°
2	706899,02	4279431,84	56,70	42,30	СВ 42.30°
3	706940,96	4279470,00	265,94	42,29	СВ 42.29°

4	707137,70	4279648,93	69,02	42,30	СВ 42.30°
5	707188,75	4279695,38	72,08	42,29	СВ 42.29°
6	707242,07	4279743,88	9,00	132,30	ЮВ 47.70°
7	707236,01	4279750,54	29,00	42,30	СВ 42.30°
8	707257,46	4279770,06	9,02	312,39	ЮЗ 47.61°
9	707263,54	4279763,40	20,97	42,33	СВ 42.33°
10	707279,04	4279777,52	8,01	132,37	ЮВ 47.63°
11	707273,64	4279783,44	11,97	222,33	ЮЗ 42.33°
12	707264,79	4279775,38	9,99	132,28	ЮВ 47.72°
13	707258,07	4279782,77	47,00	222,29	ЮЗ 42.29°
14	707223,30	4279751,14	9,91	312,30	ЮЗ 47.70°
15	707229,97	4279743,81	461,92	222,30	ЮЗ 42.30°
16	706888,33	4279432,92	8,00	312,06	ЮЗ 47.94°
1	706893,69	4279426,98			
38:03:010105:1182:ЗУ39					
1	706704,51	4279257,58	5,38	42,44	СВ 42.44°
2	706708,48	4279261,21	2,07	325,85	ЮЗ 34.15°
3	706710,19	4279260,05	87,65	42,29	СВ 42.29°
4	706775,03	4279319,03	31,42	42,30	СВ 42.30°
5	706798,27	4279340,18	8,98	132,38	ЮВ 47.62°
6	706792,22	4279346,81	29,02	42,33	СВ 42.33°
7	706813,67	4279366,35	8,99	312,39	ЮЗ 47.61°
8	706819,73	4279359,71	70,98	42,28	СВ 42.28°
9	706872,25	4279407,46	8,01	132,37	ЮВ 47.63°
10	706866,85	4279413,38	61,98	222,29	ЮЗ 42.29°
11	706821,00	4279371,67	10,00	132,29	ЮВ 47.71°
12	706814,27	4279379,07	47,00	222,30	ЮЗ 42.30°
13	706779,51	4279347,44	9,99	312,28	ЮЗ 47.72°
14	706786,23	4279340,05	88,26	222,30	ЮЗ 42.30°
15	706720,95	4279280,65	27,69	222,31	ЮЗ 42.31°
16	706700,47	4279262,01	6,00	312,36	ЮЗ 47.64°
1	706704,51	4279257,58			
38:03:010105:1182:ЗУ40					
1	706654,79	4279209,67	49,02	42,28	СВ 42.28°
2	706691,06	4279242,65	7,98	132,46	ЮВ 47.54°
3	706685,67	4279248,54	49,02	222,30	ЮЗ 42.30°
4	706649,41	4279215,55	7,97	312,46	ЮЗ 47.54°
1	706654,79	4279209,67			
38:03:010105:1182:ЗУ41					
1	706486,89	4279056,93	107,08	42,29	СВ 42.29°
2	706566,10	4279128,98	65,74	42,31	СВ 42.31°
3	706614,72	4279173,23	7,96	132,35	ЮВ 47.65°
4	706609,36	4279179,11	65,73	222,29	ЮЗ 42.29°
5	706560,74	4279134,88	107,08	222,27	ЮЗ 42.27°
6	706481,51	4279062,85	8,00	312,26	ЮЗ 47.74°
1	706486,89	4279056,93			
38:03:010105:1182:ЗУ42					
1	706079,99	4278686,99	95,35	42,30	СВ 42.30°
2	706150,51	4278751,16	204,17	42,27	СВ 42.27°
3	706301,58	4278888,50	5,35	42,27	СВ 42.27°
4	706305,54	4278892,10	66,10	42,27	СВ 42.27°
5	706354,45	4278936,56	8,98	132,20	ЮВ 47.80°
6	706348,42	4278943,21	29,00	42,23	СВ 42.23°
7	706369,89	4278962,70	8,98	312,20	ЮЗ 47.80°
8	706375,92	4278956,05	120,97	42,28	СВ 42.28°
9	706465,42	4279037,43	7,99	132,31	ЮВ 47.69°

10	706460,04	4279043,34	111,98	222,28	ЮЗ 42.28°
11	706377,19	4278968,01	10,00	132,24	ЮВ 47.76°
12	706370,47	4278975,41	47,01	222,28	ЮЗ 42.28°
13	706335,69	4278943,79	10,00	312,29	ЮЗ 47.71°
14	706342,42	4278936,39	361,96	222,28	ЮЗ 42.28°
15	706074,63	4278692,87	7,96	312,35	ЮЗ 47.65°
1	706079,99	4278686,99			
38:03:010105:1182:ЗУ43					
1	705710,29	4278350,39	3,74	42,18	СВ 42.18°
2	705713,06	4278352,90	200,39	42,33	СВ 42.33°
3	705861,20	4278487,85	66,84	42,33	СВ 42.33°
4	705910,61	4278532,86	9,00	132,39	ЮВ 47.61°
5	705904,54	4278539,51	29,02	42,33	СВ 42.33°
6	705925,99	4278559,05	9,00	312,25	ЮЗ 47.75°
7	705932,04	4278552,39	86,70	43,17	СВ 43.17°
8	705995,27	4278611,71	3,78	109,15	ЮВ 70.85°
9	705994,03	4278615,28	10,85	31,13	СВ 31.13°
10	706003,32	4278620,89	2,50	313,22	ЮЗ 46.78°
11	706005,03	4278619,07	72,13	42,13	СВ 42.13°
12	706058,52	4278667,46	7,96	132,35	ЮВ 47.65°
13	706053,16	4278673,34	73,93	222,28	ЮЗ 42.28°
14	705998,46	4278623,60	4,11	144,41	ЮВ 35.59°
15	705995,12	4278625,99	10,85	222,35	ЮЗ 42.35°
16	705987,10	4278618,68	4,10	300,20	ЮЗ 59.80°
17	705989,16	4278615,14	75,46	222,28	ЮЗ 42.28°
18	705933,33	4278564,37	9,98	132,32	ЮВ 47.68°
19	705926,61	4278571,75	46,99	222,29	ЮЗ 42.29°
20	705891,85	4278540,13	10,02	312,29	ЮЗ 47.71°
21	705898,59	4278532,72	261,97	222,35	ЮЗ 42.35°
22	705704,97	4278356,25	6,95	312,20	ЮЗ 47.80°
23	705709,64	4278351,10	0,96	312,47	ЮЗ 47.53°
1	705710,29	4278350,39			
38:03:010105:1182:ЗУ44					
1	705340,93	4278013,46	112,28	42,39	СВ 42.39°
2	705423,86	4278089,16	58,69	42,38	СВ 42.38°
3	705467,22	4278128,72	9,00	132,30	ЮВ 47.70°
4	705461,16	4278135,38	28,97	42,36	СВ 42.36°
5	705482,57	4278154,90	9,00	312,25	ЮЗ 47.75°
6	705488,62	4278148,24	99,63	42,37	СВ 42.37°
7	705562,23	4278215,38	28,54	42,36	СВ 42.36°
8	705583,32	4278234,61	142,82	42,35	СВ 42.35°
9	705688,87	4278330,82	7,94	132,35	ЮВ 47.65°
10	705683,52	4278336,69	261,98	222,35	ЮЗ 42.35°
11	705489,89	4278160,22	10,03	132,37	ЮВ 47.63°
12	705483,13	4278167,63	46,99	222,40	ЮЗ 42.40°
13	705448,43	4278135,94	10,01	312,41	ЮЗ 47.59°
14	705455,18	4278128,55	161,97	222,41	ЮЗ 42.41°
15	705335,58	4278019,32	7,93	312,40	ЮЗ 47.60°
1	705340,93	4278013,46			
38:03:010105:1182:ЗУ45					
1	705100,39	4277793,74	29,85	42,43	СВ 42.43°
2	705122,42	4277813,88	36,04	42,41	СВ 42.41°
3	705149,03	4277838,19	79,43	42,42	СВ 42.42°
4	705207,67	4277891,77	151,47	42,40	СВ 42.40°
5	705319,53	4277993,90	7,95	132,60	ЮВ 47.40°
6	705314,15	4277999,75	37,23	222,41	ЮЗ 42.41°

7	705286,66	4277974,64	186,07	222,41	ЮЗ 42.41°
8	705149,27	4277849,16	65,85	222,40	ЮЗ 42.40°
9	705100,64	4277804,76	11,02	268,70	ЮЗ 88.70°
1	705100,39	4277793,74			
38:03:010105:1182:ЗУ46					
1	705227,91	4270563,40	7,97	4,75	СВ 4.75°
2	705235,85	4270564,06	70,13	95,51	ЮВ 84.49°
3	705229,11	4270633,87	1,41	186,12	ЮЗ 6.12°
4	705227,71	4270633,72	7,57	185,69	ЮЗ 5.69°
5	705220,18	4270632,97	29,03	95,59	ЮВ 84.41°
6	705217,35	4270661,86	9,03	5,53	СВ 5.53°
7	705226,34	4270662,73	81,01	95,52	ЮВ 84.48°
8	705218,55	4270743,36	54,11	95,53	ЮВ 84.47°
9	705213,34	4270797,22	95,47	123,27	ЮВ 56.73°
10	705160,97	4270877,05	185,79	124,32	ЮВ 55.68°
11	705056,21	4271030,49	49,42	124,36	ЮВ 55.64°
12	705028,32	4271071,29	8,99	214,11	ЮЗ 34.11°
13	705020,88	4271066,25	29,00	124,29	ЮВ 55.71°
14	705004,54	4271090,21	8,98	34,38	СВ 34.38°
15	705011,95	4271095,28	60,73	124,33	ЮВ 55.67°
16	704977,70	4271145,43	92,14	124,34	ЮВ 55.66°
17	704925,73	4271221,51	57,27	124,34	ЮВ 55.66°
18	704893,42	4271268,80	34,45	124,35	ЮВ 55.65°
19	704873,98	4271297,24	14,66	271,25	ЮЗ 88.75°
20	704874,30	4271282,58	91,78	304,34	ЮЗ 55.66°
21	704926,08	4271206,80	131,54	304,34	ЮЗ 55.66°
22	705000,28	4271098,19	10,00	214,33	ЮЗ 34.33°
23	704992,02	4271092,55	47,00	304,34	ЮЗ 55.66°
24	705018,53	4271053,74	10,01	34,37	СВ 34.37°
25	705026,79	4271059,39	195,80	304,33	ЮЗ 55.67°
26	705137,21	4270897,69	30,37	304,32	ЮЗ 55.68°
27	705154,33	4270872,61	56,90	303,26	ЮЗ 56.74°
28	705185,54	4270825,03	9,00	213,30	ЮЗ 33.30°
29	705178,02	4270820,09	28,99	303,26	ЮЗ 56.74°
30	705193,92	4270795,85	9,00	33,21	СВ 33.21°
31	705201,45	4270800,78	7,52	303,29	ЮЗ 56.71°
32	705205,58	4270794,49	124,14	275,51	ЮЗ 84.49°
33	705217,51	4270670,92	10,02	185,50	ЮЗ 5.50°
34	705207,54	4270669,96	47,00	275,52	ЮЗ 84.48°
35	705212,06	4270623,18	10,02	5,50	СВ 5.50°
36	705222,03	4270624,14	61,02	275,53	ЮЗ 84.47°
1	705227,91	4270563,40			
38:03:010105:1182:ЗУ47					
1	705271,35	4270114,58	7,97	5,47	СВ 5.47°
2	705279,28	4270115,34	151,60	95,54	ЮВ 84.46°
3	705264,64	4270266,23	1,23	95,11	ЮВ 84.89°
4	705264,53	4270267,46	4,09	173,69	ЮВ 6.31°
5	705260,46	4270267,91	10,87	95,49	ЮВ 84.51°
6	705259,42	4270278,73	4,09	17,95	СВ 17.95°
7	705263,31	4270279,99	66,43	95,53	ЮВ 84.47°
8	705256,91	4270346,11	4,10	95,60	ЮВ 84.40°
9	705256,51	4270350,19	108,94	95,50	ЮВ 84.50°
10	705246,06	4270458,63	7,97	185,47	ЮЗ 5.47°
11	705238,13	4270457,87	178,52	275,53	ЮЗ 84.47°
12	705255,32	4270280,18	4,09	197,64	ЮЗ 17.64°
13	705251,42	4270278,94	10,85	275,55	ЮЗ 84.45°

14	705252,47	4270268,14	4,09	353,40	ЮЗ 6.60°
15	705256,53	4270267,67	153,81	275,53	ЮЗ 84.47°
1	705271,35	4270114,58			
38:03:010105:1182:ЗУ48					
1	705324,49	4269567,20	7,97	5,62	СВ 5.62°
2	705332,42	4269567,98	94,31	95,55	ЮВ 84.45°
3	705323,30	4269661,85	94,20	95,56	ЮВ 84.44°
4	705314,18	4269755,61	27,52	95,55	ЮВ 84.45°
5	705311,52	4269783,00	100,51	95,55	ЮВ 84.45°
6	705301,80	4269883,04	137,66	95,52	ЮВ 84.48°
7	705288,55	4270020,06	16,73	95,49	ЮВ 84.51°
8	705286,95	4270036,71	9,02	185,72	ЮЗ 5.72°
9	705277,97	4270035,81	29,02	95,56	ЮВ 84.44°
10	705275,16	4270064,69	9,01	5,48	СВ 5.48°
11	705284,13	4270065,55	21,05	95,59	ЮВ 84.41°
12	705282,08	4270086,50	7,97	185,76	ЮЗ 5.76°
13	705274,15	4270085,70	11,99	275,51	ЮЗ 84.49°
14	705275,30	4270073,77	10,01	185,56	ЮЗ 5.56°
15	705265,34	4270072,80	47,00	275,53	ЮЗ 84.47°
16	705269,87	4270026,02	10,02	5,56	СВ 5.56°
17	705279,84	4270026,99	461,95	275,55	ЮЗ 84.45°
1	705324,49	4269567,20			
38:03:010105:1182:ЗУ49					
1	705372,91	4269069,59	8,01	5,45	СВ 5.45°
2	705380,88	4269070,35	46,19	95,58	ЮВ 84.42°
3	705376,39	4269116,32	31,49	95,58	ЮВ 84.42°
4	705373,33	4269147,66	4,02	95,57	ЮВ 84.43°
5	705372,94	4269151,66	204,16	95,56	ЮВ 84.44°
6	705353,17	4269354,86	85,09	95,55	ЮВ 84.45°
7	705344,94	4269439,55	9,02	185,28	ЮЗ 5.28°
8	705335,96	4269438,72	29,02	95,58	ЮВ 84.42°
9	705333,14	4269467,60	9,01	5,29	СВ 5.29°
10	705342,11	4269468,43	45,76	95,57	ЮВ 84.43°
11	705337,67	4269513,97	25,24	95,57	ЮВ 84.43°
12	705335,22	4269539,09	7,97	185,55	ЮЗ 5.55°
13	705327,29	4269538,32	61,99	275,55	ЮЗ 84.45°
14	705333,28	4269476,62	10,00	185,57	ЮЗ 5.57°
15	705323,33	4269475,65	46,99	275,54	ЮЗ 84.46°
16	705327,87	4269428,88	10,01	5,51	СВ 5.51°
17	705337,83	4269429,84	361,95	275,56	ЮЗ 84.44°
1	705372,91	4269069,59			
38:03:010105:1182:ЗУ50					
1	705421,30	4268571,98	8,00	5,45	СВ 5.45°
2	705429,26	4268572,74	270,98	95,55	ЮВ 84.45°
3	705403,05	4268842,45	8,98	185,69	ЮЗ 5.69°
4	705394,11	4268841,56	29,02	95,56	ЮВ 84.44°
5	705391,30	4268870,44	8,98	5,49	СВ 5.49°
6	705400,24	4268871,30	110,60	95,56	ЮВ 84.44°
7	705389,52	4268981,38	60,41	95,56	ЮВ 84.44°
8	705383,67	4269041,51	7,99	185,82	ЮЗ 5.82°
9	705375,72	4269040,70	161,97	275,56	ЮЗ 84.44°
10	705391,42	4268879,49	10,00	185,51	ЮЗ 5.51°
11	705381,47	4268878,53	47,13	275,53	ЮЗ 84.47°
12	705386,01	4268831,62	10,02	5,90	СВ 5.90°
13	705395,98	4268832,65	261,90	275,55	ЮЗ 84.45°
1	705421,30	4268571,98			

38:03:010105:1182:ЗУ51					
1	705469,57	4268074,36	8,06	5,48	СВ 5.48°
2	705477,59	4268075,13	66,34	95,54	ЮВ 84.46°
3	705471,18	4268141,16	104,62	95,55	ЮВ 84.45°
4	705461,07	4268245,29	8,98	185,62	ЮЗ 5.62°
5	705452,13	4268244,41	29,02	95,68	ЮВ 84.32°
6	705449,26	4268273,29	9,04	5,58	СВ 5.58°
7	705458,26	4268274,17	38,19	95,56	ЮВ 84.44°
8	705454,56	4268312,18	4,01	95,44	ЮВ 84.56°
9	705454,18	4268316,17	113,80	95,55	ЮВ 84.45°
10	705443,18	4268429,44	114,99	95,54	ЮВ 84.46°
11	705432,08	4268543,89	8,01	185,59	ЮЗ 5.59°
12	705424,11	4268543,11	110,95	275,54	ЮЗ 84.46°
13	705434,83	4268432,68	1,82	230,80	ЮЗ 50.80°
14	705433,68	4268431,27	5,89	230,58	ЮЗ 50.58°
15	705429,94	4268426,72	3,99	230,60	ЮЗ 50.60°
16	705427,41	4268423,64	48,50	185,53	ЮЗ 5.53°
17	705379,14	4268418,97	56,89	275,52	ЮЗ 84.48°
18	705384,61	4268362,34	6,83	5,54	СВ 5.54°
19	705391,41	4268363,00	34,41	275,65	ЮЗ 84.35°
20	705394,80	4268328,76	36,79	5,66	СВ 5.66°
21	705431,41	4268332,39	2,26	275,84	ЮЗ 84.16°
22	705431,64	4268330,14	3,99	5,61	СВ 5.61°
23	705435,61	4268330,53	35,21	275,62	ЮЗ 84.38°
24	705439,06	4268295,49	61,10	275,63	ЮЗ 84.37°
25	705445,05	4268234,68	8,82	5,66	СВ 5.66°
26	705453,83	4268235,55	161,96	275,58	ЮЗ 84.42°
1	705469,57	4268074,36			
38:03:010105:1182:ЗУ52					
1	706593,20	4267590,41	12,04	4,19	СВ 4.19°
2	706605,20	4267591,29	23,67	95,65	ЮВ 84.35°
3	706602,87	4267614,85	10,01	180,97	ЮЗ 0.97°
4	706592,87	4267614,68	8,86	173,85	ЮВ 6.15°
5	706584,06	4267615,63	7,25	161,02	ЮВ 18.98°
6	706577,20	4267617,99	17,72	155,03	ЮВ 24.97°
7	706561,14	4267625,47	10,42	153,56	ЮВ 26.44°
8	706551,81	4267630,11	9,58	151,78	ЮВ 28.22°
9	706543,37	4267634,64	20,02	150,03	ЮВ 29.97°
10	706526,03	4267644,64	20,01	153,59	ЮВ 26.41°
11	706508,11	4267653,54	20,02	155,70	ЮВ 24.30°
12	706489,86	4267661,78	20,06	148,27	ЮВ 31.73°
13	706472,80	4267672,33	27,02	154,88	ЮВ 25.12°
14	706448,34	4267683,80	10,60	160,54	ЮВ 19.46°
15	706438,35	4267687,33	12,56	158,07	ЮВ 21.93°
16	706426,70	4267692,02	8,01	151,26	ЮВ 28.74°
17	706419,68	4267695,87	8,08	160,78	ЮВ 19.22°
18	706412,05	4267698,53	14,21	142,90	ЮВ 37.10°
19	706400,72	4267707,10	11,00	150,31	ЮВ 29.69°
20	706391,16	4267712,55	4,01	147,42	ЮВ 32.58°
21	706387,78	4267714,71	5,10	141,53	ЮВ 38.47°
22	706383,79	4267717,88	5,00	149,74	ЮВ 30.26°
23	706379,47	4267720,40	15,00	151,79	ЮВ 28.21°
24	706366,25	4267727,49	20,01	150,64	ЮВ 29.36°
25	706348,81	4267737,30	5,06	143,92	ЮВ 36.08°
26	706344,72	4267740,28	15,07	158,35	ЮВ 21.65°
27	706330,71	4267745,84	11,69	162,94	ЮВ 17.06°

28	706319,53	4267749,27	8,52	156,62	ЮВ 23.38°
29	706311,71	4267752,65	20,00	152,90	ЮВ 27.10°
30	706293,91	4267761,76	8,01	155,45	ЮВ 24.55°
31	706286,62	4267765,09	10,00	153,00	ЮВ 27.00°
32	706277,71	4267769,63	2,05	165,28	ЮВ 14.72°
33	706275,73	4267770,15	12,47	154,20	ЮВ 25.80°
34	706264,50	4267775,58	7,53	154,35	ЮВ 25.65°
35	706257,71	4267778,84	12,09	159,57	ЮВ 20.43°
36	706246,38	4267783,06	8,08	144,68	ЮВ 35.32°
37	706239,79	4267787,73	20,01	150,54	ЮВ 29.46°
38	706222,37	4267797,57	15,00	151,62	ЮВ 28.38°
39	706209,17	4267804,70	5,07	143,18	ЮВ 36.82°
40	706205,11	4267807,74	2,01	145,52	ЮВ 34.48°
41	706203,45	4267808,88	8,00	155,10	ЮВ 24.90°
42	706196,19	4267812,25	10,74	130,62	ЮВ 49.38°
43	706189,20	4267820,40	10,50	124,52	ЮВ 55.48°
44	706183,25	4267829,05	10,87	214,51	ЮЗ 34.51°
45	706174,29	4267822,89	22,67	151,03	ЮВ 28.97°
46	706154,46	4267833,87	3,00	152,15	ЮВ 27.85°
47	706151,81	4267835,27	6,02	157,65	ЮВ 22.35°
48	706146,24	4267837,56	7,59	99,71	ЮВ 80.29°
49	706144,96	4267845,04	10,45	126,87	ЮВ 53.13°
50	706138,69	4267853,40	10,48	218,45	ЮЗ 38.45°
51	706130,48	4267846,88	20,75	149,47	ЮВ 30.53°
52	706112,61	4267857,42	16,62	134,12	ЮВ 45.88°
53	706101,04	4267869,35	10,50	130,21	ЮВ 49.79°
54	706094,26	4267877,37	10,40	220,20	ЮЗ 40.20°
55	706086,32	4267870,66	18,58	154,87	ЮВ 25.13°
56	706069,50	4267878,55	7,01	150,21	ЮВ 29.79°
57	706063,42	4267882,03	21,88	128,64	ЮВ 51.36°
58	706049,76	4267899,12	22,01	177,24	ЮВ 2.76°
59	706027,78	4267900,18	10,01	149,31	ЮВ 30.69°
60	706019,17	4267905,29	21,92	126,02	ЮВ 53.98°
61	706006,28	4267923,02	14,54	196,99	ЮЗ 16.99°
62	705992,37	4267918,77	28,02	154,53	ЮВ 25.47°
63	705967,07	4267930,82	6,01	80,62	СВ 80.62°
64	705968,05	4267936,75	10,50	123,86	ЮВ 56.14°
65	705962,20	4267945,47	21,97	170,28	ЮВ 9.72°
66	705940,55	4267949,18	5,01	148,98	ЮВ 31.02°
67	705936,26	4267951,76	10,07	151,48	ЮВ 28.52°
68	705927,41	4267956,57	3,92	123,65	ЮВ 56.35°
69	705925,24	4267959,83	10,51	111,61	ЮВ 68.39°
70	705921,37	4267969,60	16,30	186,20	ЮЗ 6.20°
71	705905,17	4267967,84	5,00	154,00	ЮВ 26.00°
72	705900,68	4267970,03	3,05	162,22	ЮВ 17.78°
73	705897,78	4267970,96	12,46	156,95	ЮВ 23.05°
74	705886,31	4267975,84	10,47	134,69	ЮВ 45.31°
75	705878,95	4267983,28	10,50	127,69	ЮВ 52.31°
76	705872,53	4267991,59	10,58	217,63	ЮЗ 37.63°
77	705864,15	4267985,13	15,62	151,35	ЮВ 28.65°
78	705850,44	4267992,62	9,05	158,54	ЮВ 21.46°
79	705842,02	4267995,93	10,83	132,04	ЮВ 47.96°
80	705834,77	4268003,97	10,49	117,79	ЮВ 62.21°
81	705829,88	4268013,25	11,90	206,57	ЮЗ 26.57°
82	705819,24	4268007,93	25,25	152,19	ЮВ 27.81°
83	705796,91	4268019,71	20,01	150,75	ЮВ 29.25°

84	705779,45	4268029,49	20,00	153,67	ЮВ 26.33°
85	705761,53	4268038,36	20,00	152,42	ЮВ 27.58°
86	705743,80	4268047,62	32,44	151,18	ЮВ 28.82°
87	705715,38	4268063,26	7,56	153,20	ЮВ 26.80°
88	705708,63	4268066,67	10,01	154,48	ЮВ 25.52°
89	705699,60	4268070,98	3,69	152,88	ЮВ 27.12°
90	705696,32	4268072,66	6,34	148,09	ЮВ 31.91°
91	705690,94	4268076,01	10,76	146,80	ЮВ 33.20°
92	705681,94	4268081,90	7,82	142,06	ЮВ 37.94°
93	705675,77	4268086,71	13,09	136,21	ЮВ 43.79°
94	705666,32	4268095,77	2,17	141,55	ЮВ 38.45°
95	705664,62	4268097,12	14,46	122,14	ЮВ 57.86°
96	705656,93	4268109,36	9,86	117,94	ЮВ 62.06°
97	705652,31	4268118,07	5,53	140,73	ЮВ 39.27°
98	705648,03	4268121,57	7,80	111,60	ЮВ 68.40°
99	705645,16	4268128,82	7,25	109,23	ЮВ 70.77°
100	705642,77	4268135,67	12,80	117,71	ЮВ 62.29°
101	705636,82	4268147,00	15,00	115,25	ЮВ 64.75°
102	705630,42	4268160,57	23,50	115,32	ЮВ 64.68°
103	705620,37	4268181,81	8,50	116,47	ЮВ 63.53°
104	705616,58	4268189,42	6,02	110,93	ЮВ 69.07°
105	705614,43	4268195,04	2,01	112,86	ЮВ 67.14°
106	705613,65	4268196,89	5,15	129,96	ЮВ 50.04°
107	705610,34	4268200,84	10,06	122,20	ЮВ 57.80°
108	705604,98	4268209,35	5,60	89,18	СВ 89.18°
109	705605,06	4268214,95	10,00	115,80	ЮВ 64.20°
110	705600,71	4268223,95	5,74	145,29	ЮВ 34.71°
111	705595,99	4268227,22	15,07	110,14	ЮВ 69.86°
112	705590,80	4268241,37	13,01	118,12	ЮВ 61.88°
113	705584,67	4268252,84	2,04	127,04	ЮВ 52.96°
114	705583,44	4268254,47	5,03	109,01	ЮВ 70.99°
115	705581,80	4268259,23	15,01	117,79	ЮВ 62.21°
116	705574,80	4268272,51	11,00	115,94	ЮВ 64.06°
117	705569,99	4268282,40	7,79	117,12	ЮВ 62.88°
118	705566,44	4268289,33	17,83	112,84	ЮВ 67.16°
119	705559,52	4268305,76	3,42	110,34	ЮВ 69.66°
120	705558,33	4268308,97	6,59	116,02	ЮВ 63.98°
121	705555,44	4268314,89	14,29	121,43	ЮВ 58.57°
122	705547,99	4268327,08	9,36	116,51	ЮВ 63.49°
123	705543,81	4268335,46	14,30	135,20	ЮВ 44.80°
124	705533,66	4268345,54	18,95	145,43	ЮВ 34.57°
125	705518,06	4268356,29	4,75	155,65	ЮВ 24.35°
126	705513,73	4268358,25	13,24	163,86	ЮВ 16.14°
127	705501,01	4268361,93	2,34	171,14	ЮВ 8.86°
128	705498,70	4268362,29	6,83	95,38	ЮВ 84.62°
129	705498,06	4268369,09	0,97	170,54	ЮВ 9.46°
130	705497,10	4268369,25	1,00	172,52	ЮВ 7.48°
131	705496,11	4268369,38	1,01	172,59	ЮВ 7.41°
132	705495,11	4268369,51	1,01	173,72	ЮВ 6.28°
133	705494,11	4268369,62	1,00	174,86	ЮВ 5.14°
134	705493,11	4268369,71	1,00	174,86	ЮВ 5.14°
135	705492,11	4268369,80	1,00	176,00	ЮВ 4.00°
136	705491,11	4268369,87	0,73	177,65	ЮВ 2.35°
137	705490,38	4268369,90	2,27	177,48	ЮВ 2.52°
138	705488,11	4268370,00	4,80	179,88	ЮВ 0.12°
139	705483,31	4268370,01	35,14	275,52	ЮЗ 84.48°

140	705486,69	4268335,03	0,17	356,63	ЮЗ 3.37°
141	705486,86	4268335,02	4,48	356,16	ЮЗ 3.84°
142	705491,33	4268334,72	2,49	350,27	ЮЗ 9.73°
143	705493,78	4268334,30	1,28	350,54	ЮЗ 9.46°
144	705495,04	4268334,09	0,68	347,20	ЮЗ 12.80°
145	705495,70	4268333,94	0,45	347,20	ЮЗ 12.80°
146	705496,14	4268333,84	0,38	344,88	ЮЗ 15.12°
147	705496,51	4268333,74	0,75	345,41	ЮЗ 14.59°
148	705497,24	4268333,55	0,98	344,54	ЮЗ 15.46°
149	705498,18	4268333,29	2,48	74,79	СВ 74.79°
150	705498,83	4268335,68	1,63	79,38	СВ 79.38°
151	705499,13	4268337,28	5,34	336,03	ЮЗ 23.97°
152	705504,01	4268335,11	3,09	329,45	ЮЗ 30.55°
153	705506,67	4268333,54	12,10	321,04	ЮЗ 38.96°
154	705516,08	4268325,93	8,92	309,45	ЮЗ 50.55°
155	705521,75	4268319,04	6,26	308,45	ЮЗ 51.55°
156	705525,64	4268314,14	12,46	305,59	ЮЗ 54.41°
157	705532,89	4268304,01	10,01	298,08	ЮЗ 61.92°
158	705537,60	4268295,18	16,59	295,07	ЮЗ 64.93°
159	705544,63	4268280,15	9,02	292,07	ЮЗ 67.93°
160	705548,02	4268271,79	11,00	293,86	ЮЗ 66.14°
161	705552,47	4268261,73	7,50	296,43	ЮЗ 63.57°
162	705555,81	4268255,01	7,50	297,83	ЮЗ 62.17°
163	705559,31	4268248,38	5,01	291,91	ЮЗ 68.09°
164	705561,18	4268243,73	15,13	288,46	ЮЗ 71.54°
165	705565,97	4268229,38	5,00	293,69	ЮЗ 66.31°
166	705567,98	4268224,80	10,03	300,17	ЮЗ 59.83°
167	705573,02	4268216,13	8,04	244,20	ЮЗ 64.20°
168	705569,52	4268208,89	10,00	295,80	ЮЗ 64.20°
169	705573,87	4268199,89	7,60	344,59	ЮЗ 15.41°
170	705581,20	4268197,87	10,21	283,76	ЮЗ 76.24°
171	705583,63	4268187,95	5,09	284,91	ЮЗ 75.09°
172	705584,94	4268183,03	2,03	304,55	ЮЗ 55.45°
173	705586,09	4268181,36	13,24	306,90	ЮЗ 53.10°
174	705594,04	4268170,77	20,10	301,20	ЮЗ 58.80°
175	705604,45	4268153,58	5,04	303,34	ЮЗ 56.66°
176	705607,22	4268149,37	15,02	292,84	ЮЗ 67.16°
177	705613,05	4268135,53	12,81	298,29	ЮЗ 61.71°
178	705619,12	4268124,25	5,08	307,01	ЮЗ 52.99°
179	705622,18	4268120,19	10,12	304,70	ЮЗ 55.30°
180	705627,94	4268111,87	7,89	245,19	ЮЗ 65.19°
181	705624,63	4268104,71	10,18	295,91	ЮЗ 64.09°
182	705629,08	4268095,55	20,44	312,54	ЮЗ 47.46°
183	705642,90	4268080,49	3,44	301,56	ЮЗ 58.44°
184	705644,70	4268077,56	20,76	323,15	ЮЗ 36.85°
185	705661,31	4268065,11	10,03	329,91	ЮЗ 30.09°
186	705669,99	4268060,08	7,61	328,00	ЮЗ 32.00°
187	705676,44	4268056,05	3,71	340,98	ЮЗ 19.02°
188	705679,95	4268054,84	10,00	331,59	ЮЗ 28.41°
189	705688,75	4268050,08	10,01	334,61	ЮЗ 25.39°
190	705697,79	4268045,79	7,57	332,05	ЮЗ 27.95°
191	705704,48	4268042,24	12,42	333,72	ЮЗ 26.28°
192	705715,62	4268036,74	20,01	332,72	ЮЗ 27.28°
193	705733,40	4268027,57	20,00	333,45	ЮЗ 26.55°
194	705751,29	4268018,63	20,00	332,26	ЮЗ 27.74°
195	705768,99	4268009,32	40,71	333,15	ЮЗ 26.85°

196	705805,31	4267990,93	5,66	327,86	ЮЗ 32.14°
197	705810,10	4267987,92	12,21	295,52	ЮЗ 64.48°
198	705815,36	4267976,90	10,63	26,73	СВ 26.73°
199	705824,85	4267981,68	8,68	333,08	ЮЗ 26.92°
200	705832,59	4267977,75	9,03	337,18	ЮЗ 22.82°
201	705840,91	4267974,25	7,01	329,37	ЮЗ 30.63°
202	705846,94	4267970,68	8,78	324,97	ЮЗ 35.03°
203	705854,13	4267965,64	12,21	287,00	ЮЗ 73.00°
204	705857,70	4267953,96	10,28	15,98	СВ 15.98°
205	705867,58	4267956,79	8,43	343,33	ЮЗ 16.67°
206	705875,66	4267954,37	12,00	331,32	ЮЗ 28.68°
207	705886,19	4267948,61	8,11	342,35	ЮЗ 17.65°
208	705893,92	4267946,15	5,67	325,64	ЮЗ 34.36°
209	705898,60	4267942,95	12,21	284,90	ЮЗ 75.10°
210	705901,74	4267931,15	10,43	14,61	СВ 14.61°
211	705911,83	4267933,78	13,47	338,35	ЮЗ 21.65°
212	705924,35	4267928,81	5,00	331,44	ЮЗ 28.56°
213	705928,74	4267926,42	15,69	334,28	ЮЗ 25.72°
214	705942,88	4267919,61	10,56	268,43	ЮЗ 88.43°
215	705942,59	4267909,05	10,50	358,42	ЮЗ 1.58°
216	705953,09	4267908,76	5,88	40,03	СВ 40.03°
217	705957,59	4267912,54	8,00	332,76	ЮЗ 27.24°
218	705964,70	4267908,88	20,00	331,45	ЮЗ 28.55°
219	705982,27	4267899,32	5,76	324,40	ЮЗ 35.60°
220	705986,95	4267895,97	12,20	286,03	ЮЗ 73.97°
221	705990,32	4267884,24	10,50	15,98	СВ 15.98°
222	706000,41	4267887,13	8,44	343,54	ЮЗ 16.46°
223	706008,50	4267884,74	10,00	331,26	ЮЗ 28.74°
224	706017,27	4267879,93	15,70	334,38	ЮЗ 25.62°
225	706031,43	4267873,14	10,84	265,98	ЮЗ 85.98°
226	706030,67	4267862,33	22,13	357,98	ЮЗ 2.02°
227	706052,79	4267861,55	7,00	332,52	ЮЗ 27.48°
228	706059,00	4267858,32	16,14	296,25	ЮЗ 63.75°
229	706066,14	4267843,84	20,00	332,58	ЮЗ 27.42°
230	706083,89	4267834,63	18,04	6,33	СВ 6.33°
231	706101,82	4267836,62	5,02	327,29	ЮЗ 32.71°
232	706106,04	4267833,91	21,52	310,89	ЮЗ 49.11°
233	706120,13	4267817,64	6,00	332,62	ЮЗ 27.38°
234	706125,46	4267814,88	12,38	22,32	СВ 22.32°
235	706136,91	4267819,58	9,01	336,11	ЮЗ 23.89°
236	706145,15	4267815,93	16,56	327,93	ЮЗ 32.07°
237	706159,18	4267807,14	9,53	245,59	ЮЗ 65.59°
238	706155,24	4267798,46	20,00	332,58	ЮЗ 27.42°
239	706172,99	4267789,25	13,97	16,89	СВ 16.89°
240	706186,36	4267793,31	8,02	336,73	ЮЗ 23.27°
241	706193,73	4267790,14	7,00	332,59	ЮЗ 27.41°
242	706199,94	4267786,92	17,64	300,82	ЮЗ 59.18°
243	706208,98	4267771,77	22,69	0,76	СВ 0.76°
244	706231,67	4267772,07	8,00	334,94	ЮЗ 25.06°
245	706238,92	4267768,68	12,05	326,92	ЮЗ 33.08°
246	706249,02	4267762,10	5,43	328,57	ЮЗ 31.43°
247	706253,65	4267759,27	10,65	263,86	ЮЗ 83.86°
248	706252,51	4267748,68	10,49	353,82	ЮЗ 6.18°
249	706262,94	4267747,55	7,30	38,83	СВ 38.83°
250	706268,63	4267752,13	10,05	326,56	ЮЗ 33.44°
251	706277,02	4267746,59	5,01	329,80	ЮЗ 30.20°

252	706281,35	4267744,07	3,05	342,81	ЮЗ 17.19°
253	706284,26	4267743,17	15,39	330,07	ЮЗ 29.93°
254	706297,60	4267735,49	11,86	278,92	ЮЗ 81.08°
255	706299,44	4267723,77	10,49	8,11	СВ 8.11°
256	706309,83	4267725,25	9,70	353,73	ЮЗ 6.27°
257	706319,47	4267724,19	25,65	336,00	ЮЗ 24.00°
258	706342,90	4267713,76	1,31	266,94	ЮЗ 86.94°
259	706342,83	4267712,45	12,21	293,41	ЮЗ 66.59°
260	706347,68	4267701,25	10,49	23,41	СВ 23.41°
261	706357,31	4267705,42	12,79	336,16	ЮЗ 23.84°
262	706369,01	4267700,25	5,00	330,92	ЮЗ 29.08°
263	706373,38	4267697,82	5,01	335,58	ЮЗ 24.42°
264	706377,94	4267695,75	10,16	333,64	ЮЗ 26.36°
265	706387,04	4267691,24	12,97	275,62	ЮЗ 84.38°
266	706388,31	4267678,33	10,50	7,27	СВ 7.27°
267	706398,73	4267679,66	5,59	28,54	СВ 28.54°
268	706403,64	4267682,33	6,05	325,57	ЮЗ 34.43°
269	706408,63	4267678,91	10,00	334,15	ЮЗ 25.85°
270	706417,63	4267674,55	16,07	326,50	ЮЗ 33.50°
271	706431,03	4267665,68	12,21	290,97	ЮЗ 69.03°
272	706435,40	4267654,28	8,88	20,93	СВ 20.93°
273	706443,69	4267657,45	19,04	336,64	ЮЗ 23.36°
274	706461,17	4267649,90	16,79	332,12	ЮЗ 27.88°
275	706476,01	4267642,05	10,27	282,89	ЮЗ 77.11°
276	706478,30	4267632,04	10,49	12,88	СВ 12.88°
277	706488,53	4267634,38	2,74	12,01	СВ 12.01°
278	706491,21	4267634,95	14,45	330,70	ЮЗ 29.30°
279	706503,81	4267627,88	11,02	329,69	ЮЗ 30.31°
280	706513,32	4267622,32	7,76	334,76	ЮЗ 25.24°
281	706520,34	4267619,01	10,86	287,85	ЮЗ 72.15°
282	706523,67	4267608,67	10,49	17,81	СВ 17.81°
283	706533,66	4267611,88	7,80	340,68	ЮЗ 19.32°
284	706541,02	4267609,30	9,99	330,51	ЮЗ 29.49°
285	706549,72	4267604,38	22,37	334,08	ЮЗ 25.92°
286	706569,84	4267594,60	10,93	344,93	ЮЗ 15.07°
287	706580,39	4267591,76	12,88	353,98	ЮЗ 6.02°
1	706593,20	4267590,41			
38:03:010105:1182:ЗУ53					
1	706757,44	4267591,30	53,91	95,65	ЮВ 84.35°
2	706752,13	4267644,95	18,70	232,89	ЮЗ 52.89°
3	706740,85	4267630,04	1,80	196,82	ЮЗ 16.82°
4	706739,13	4267629,52	8,00	184,81	ЮЗ 4.81°
5	706731,16	4267628,85	20,31	175,57	ЮВ 4.43°
6	706710,91	4267630,42	9,02	189,89	ЮЗ 9.89°
7	706702,02	4267628,87	11,23	197,19	ЮЗ 17.19°
8	706691,29	4267625,55	20,07	190,48	ЮЗ 10.48°
9	706671,55	4267621,90	20,03	189,10	ЮЗ 9.10°
10	706651,77	4267618,73	9,09	186,44	ЮЗ 6.44°
11	706642,74	4267617,71	21,33	275,65	ЮЗ 84.35°
12	706644,84	4267596,48	9,03	5,34	СВ 5.34°
13	706653,83	4267597,32	40,00	4,34	СВ 4.34°
14	706693,72	4267600,35	11,02	9,61	СВ 9.61°
15	706704,59	4267602,19	9,00	4,20	СВ 4.20°
16	706713,57	4267602,85	19,78	7,64	СВ 7.64°
17	706733,17	4267605,48	8,24	8,23	СВ 8.23°
18	706741,33	4267606,66	22,26	316,37	ЮЗ 43.63°

1	706757,44	4267591,30			
38:03:010105:1182:ЗУ54					
1	705518,20	4267576,75	8,00	5,60	СВ 5.60°
2	705526,16	4267577,53	70,99	95,62	ЮВ 84.38°
3	705519,21	4267648,18	9,00	185,74	ЮЗ 5.74°
4	705510,26	4267647,28	2,71	95,71	ЮВ 84.29°
5	705509,99	4267649,98	26,31	95,61	ЮВ 84.39°
6	705507,42	4267676,16	8,99	5,62	СВ 5.62°
7	705516,37	4267677,04	80,99	95,58	ЮВ 84.42°
8	705508,49	4267757,65	105,00	95,59	ЮВ 84.41°
9	705498,26	4267862,15	90,66	95,56	ЮВ 84.44°
10	705489,48	4267952,38	4,06	173,35	ЮВ 6.65°
11	705485,45	4267952,85	10,84	95,66	ЮВ 84.34°
12	705484,38	4267963,64	4,10	17,77	СВ 17.77°
13	705488,28	4267964,89	81,76	95,54	ЮВ 84.46°
14	705480,39	4268046,27	8,05	185,63	ЮЗ 5.63°
15	705472,38	4268045,48	79,90	275,57	ЮЗ 84.43°
16	705480,14	4267965,96	4,04	197,72	ЮЗ 17.72°
17	705476,29	4267964,73	10,85	275,50	ЮЗ 84.50°
18	705477,33	4267953,93	4,06	353,49	ЮЗ 6.51°
19	705481,36	4267953,47	269,53	275,58	ЮЗ 84.42°
20	705507,55	4267685,22	10,01	185,56	ЮЗ 5.56°
21	705497,59	4267684,25	47,00	275,56	ЮЗ 84.44°
22	705502,14	4267637,47	10,04	5,60	СВ 5.60°
23	705512,13	4267638,45	62,00	275,62	ЮЗ 84.38°
1	705518,20	4267576,75			
38:03:010105:1182:ЗУ55					
1	705581,22	4266936,22	2,02	19,33	СВ 19.33°
2	705583,13	4266936,89	6,03	7,82	СВ 7.82°
3	705589,10	4266937,71	71,57	95,62	ЮВ 84.38°
4	705582,09	4267008,94	42,37	95,62	ЮВ 84.38°
5	705577,94	4267051,11	8,99	185,68	ЮЗ 5.68°
6	705568,99	4267050,22	5,36	95,68	ЮВ 84.32°
7	705568,46	4267055,55	23,64	95,63	ЮВ 84.37°
8	705566,14	4267079,08	9,00	5,67	СВ 5.67°
9	705575,10	4267079,97	139,78	95,62	ЮВ 84.38°
10	705561,41	4267219,08	239,19	95,62	ЮВ 84.38°
11	705537,98	4267457,12	91,97	95,61	ЮВ 84.39°
12	705528,99	4267548,65	7,99	185,53	ЮЗ 5.53°
13	705521,04	4267547,88	396,11	275,61	ЮЗ 84.39°
14	705559,78	4267153,67	65,85	275,64	ЮЗ 84.36°
15	705566,25	4267088,14	10,01	185,68	ЮЗ 5.68°
16	705556,29	4267087,15	47,00	275,65	ЮЗ 84.35°
17	705560,92	4267040,38	9,98	5,69	СВ 5.69°
18	705570,85	4267041,37	105,66	275,63	ЮЗ 84.37°
1	705581,22	4266936,22			
38:03:010105:1182:ЗУ56					
1	705616,16	4266581,64	7,99	5,60	СВ 5.60°
2	705624,11	4266582,42	3,35	95,66	ЮВ 84.34°
3	705623,78	4266585,75	177,64	95,63	ЮВ 84.37°
4	705606,35	4266762,53	35,11	95,62	ЮВ 84.38°
5	705602,91	4266797,47	105,87	95,62	ЮВ 84.38°
6	705592,54	4266902,83	4,07	187,63	ЮЗ 7.63°
7	705588,51	4266902,29	4,23	97,48	ЮВ 82.52°
8	705587,96	4266906,48	3,79	187,72	ЮЗ 7.72°
9	705584,20	4266905,97	325,90	275,63	ЮЗ 84.37°

1	705616,16	4266581,64			
38:03:010105:1182:ЗУ57					
1	705631,26	4266509,71	44,06	95,61	ЮВ 84.39°
2	705626,95	4266553,56	7,99	185,67	ЮЗ 5.67°
3	705619,00	4266552,77	40,37	275,63	ЮЗ 84.37°
4	705622,96	4266512,59	8,79	340,86	ЮЗ 19.14°
1	705631,26	4266509,71			
38:03:010105:1182:ЗУ58					
1	705633,39	4266488,10	6,07	95,67	ЮВ 84.33°
2	705632,79	4266494,14	4,04	151,91	ЮВ 28.09°
3	705629,23	4266496,04	9,92	155,91	ЮВ 24.09°
4	705620,17	4266500,09	5,00	275,39	ЮЗ 84.61°
5	705620,64	4266495,11	4,11	353,43	ЮЗ 6.57°
6	705624,72	4266494,64	2,61	275,71	ЮЗ 84.29°
7	705624,98	4266492,04	9,29	334,90	ЮЗ 25.10°
1	705633,39	4266488,10			
38:03:010105:1182:ЗУ59					
1	705665,15	4266084,08	8,00	5,60	СВ 5.60°
2	705673,11	4266084,86	67,07	95,65	ЮВ 84.35°
3	705666,51	4266151,60	4,02	95,71	ЮВ 84.29°
4	705666,11	4266155,60	11,26	95,60	ЮВ 84.40°
5	705665,01	4266166,81	210,92	95,62	ЮВ 84.38°
6	705644,36	4266376,72	75,63	95,62	ЮВ 84.38°
7	705636,95	4266451,99	2,07	95,55	ЮВ 84.45°
8	705636,75	4266454,05	8,99	185,68	ЮЗ 5.68°
9	705627,80	4266453,16	29,00	95,64	ЮВ 84.36°
10	705624,95	4266482,02	2,15	5,87	СВ 5.87°
11	705627,09	4266482,24	12,95	154,96	ЮВ 25.04°
12	705615,36	4266487,72	44,60	275,61	ЮЗ 84.39°
13	705619,72	4266443,33	10,01	5,62	СВ 5.62°
14	705629,68	4266444,31	361,97	275,62	ЮЗ 84.38°
1	705665,15	4266084,08			
38:03:010105:1182:ЗУ60					
1	705714,16	4265586,54	7,97	5,55	СВ 5.55°
2	705722,09	4265587,31	4,03	95,55	ЮВ 84.45°
3	705721,70	4265591,32	211,35	95,63	ЮВ 84.37°
4	705700,98	4265801,65	51,51	96,92	ЮВ 83.08°
5	705694,77	4265852,78	4,02	96,86	ЮВ 83.14°
6	705694,29	4265856,77	1,11	180,52	ЮЗ 0.52°
7	705693,18	4265856,76	6,61	185,64	ЮЗ 5.64°
8	705686,60	4265856,11	0,55	97,25	ЮВ 82.75°
9	705686,53	4265856,66	28,46	95,56	ЮВ 84.44°
10	705683,77	4265884,99	8,58	5,62	СВ 5.62°
11	705692,31	4265885,83	3,54	95,68	ЮВ 84.32°
12	705691,96	4265889,35	129,17	95,48	ЮВ 84.52°
13	705679,62	4266017,93	38,26	95,49	ЮВ 84.51°
14	705675,96	4266056,01	8,01	185,73	ЮЗ 5.73°
15	705667,99	4266055,21	161,98	275,62	ЮЗ 84.38°
16	705683,86	4265894,01	10,00	185,63	ЮЗ 5.63°
17	705673,91	4265893,03	47,00	275,63	ЮЗ 84.37°
18	705678,52	4265846,26	10,00	5,63	СВ 5.63°
19	705688,47	4265847,24	261,96	275,63	ЮЗ 84.37°
1	705714,16	4265586,54			
38:03:010105:1182:ЗУ61					
1	705763,16	4265088,98	8,01	5,66	СВ 5.66°
2	705771,13	4265089,77	45,21	95,64	ЮВ 84.36°

3	705766,69	4265134,76	31,49	95,63	ЮВ 84.37°
4	705763,60	4265166,10	16,67	95,65	ЮВ 84.35°
5	705761,96	4265182,69	77,61	95,62	ЮВ 84.38°
6	705754,36	4265259,93	8,99	185,68	ЮЗ 5.68°
7	705745,41	4265259,04	28,99	95,64	ЮВ 84.36°
8	705742,56	4265287,89	8,99	5,68	СВ 5.68°
9	705751,51	4265288,78	90,09	95,62	ЮВ 84.38°
10	705742,68	4265378,44	180,24	95,63	ЮВ 84.37°
11	705724,99	4265557,81	1,85	165,59	ЮВ 14.41°
12	705723,20	4265558,27	7,24	185,62	ЮЗ 5.62°
13	705715,99	4265557,56	10,54	95,66	ЮВ 84.34°
14	705714,95	4265568,05	3,04	197,42	ЮЗ 17.42°
15	705712,05	4265567,14	10,85	275,55	ЮЗ 84.45°
16	705713,10	4265556,34	4,10	353,41	ЮЗ 6.59°
17	705717,17	4265555,87	260,16	275,63	ЮЗ 84.37°
18	705742,68	4265296,96	10,01	185,62	ЮЗ 5.62°
19	705732,72	4265295,98	47,00	275,63	ЮЗ 84.37°
20	705737,33	4265249,21	10,01	5,62	СВ 5.62°
21	705747,29	4265250,19	107,13	275,62	ЮЗ 84.38°
22	705757,78	4265143,57	54,85	275,63	ЮЗ 84.37°
1	705763,16	4265088,98			
38:03:010105:1182:ЗУ62					
1	705812,06	4264591,43	8,05	5,77	СВ 5.77°
2	705820,07	4264592,24	68,12	95,61	ЮВ 84.39°
3	705813,41	4264660,03	2,82	95,49	ЮВ 84.51°
4	705813,14	4264662,84	8,98	185,56	ЮЗ 5.56°
5	705804,20	4264661,97	29,04	95,61	ЮВ 84.39°
6	705801,36	4264690,87	8,99	5,36	СВ 5.36°
7	705810,31	4264691,71	21,41	95,63	ЮВ 84.37°
8	705808,21	4264713,02	59,60	95,61	ЮВ 84.39°
9	705802,38	4264772,33	31,13	95,60	ЮВ 84.40°
10	705799,34	4264803,31	152,03	95,62	ЮВ 84.38°
11	705784,46	4264954,61	49,58	95,64	ЮВ 84.36°
12	705779,59	4265003,95	57,23	95,63	ЮВ 84.37°
13	705773,98	4265060,90	1,83	185,96	ЮЗ 5.96°
14	705772,16	4265060,71	6,19	185,56	ЮЗ 5.56°
15	705766,00	4265060,11	361,96	275,62	ЮЗ 84.38°
16	705801,47	4264699,89	10,02	185,61	ЮЗ 5.61°
17	705791,50	4264698,91	47,00	275,63	ЮЗ 84.37°
18	705796,11	4264652,14	9,97	5,64	СВ 5.64°
19	705806,03	4264653,12	61,98	275,58	ЮЗ 84.42°
1	705812,06	4264591,43			
38:03:010105:1182:ЗУ63					
1	705909,32	4263596,25	8,00	5,60	СВ 5.60°
2	705917,28	4263597,03	77,87	95,58	ЮВ 84.42°
3	705909,71	4263674,53	170,72	95,59	ЮВ 84.41°
4	705893,08	4263844,44	32,36	95,59	ЮВ 84.41°
5	705889,93	4263876,65	60,02	95,60	ЮВ 84.40°
6	705884,07	4263936,38	67,06	95,57	ЮВ 84.43°
7	705877,56	4264003,12	55,53	95,57	ЮВ 84.43°
8	705872,17	4264058,39	4,02	95,57	ЮВ 84.43°
9	705871,78	4264062,39	3,41	95,56	ЮВ 84.44°
10	705871,45	4264065,78	8,98	185,69	ЮЗ 5.69°
11	705862,51	4264064,89	29,01	95,54	ЮВ 84.46°
12	705859,71	4264093,76	8,97	5,69	СВ 5.69°
13	705868,64	4264094,65	10,96	95,60	ЮВ 84.40°

14	705867,57	4264105,56	124,67	95,57	ЮВ 84.43°
15	705855,47	4264229,64	61,26	95,59	ЮВ 84.41°
16	705849,50	4264290,61	67,79	96,35	ЮВ 83.65°
17	705842,00	4264357,98	3,11	173,54	ЮВ 6.46°
18	705838,91	4264358,33	4,41	95,72	ЮВ 84.28°
19	705838,47	4264362,72	6,46	95,60	ЮВ 84.40°
20	705837,84	4264369,15	3,08	17,55	СВ 17.55°
21	705840,78	4264370,08	194,08	95,28	ЮВ 84.72°
22	705822,91	4264563,34	8,07	185,62	ЮЗ 5.62°
23	705814,88	4264562,55	193,83	275,58	ЮЗ 84.42°
24	705833,73	4264369,64	4,04	197,58	ЮЗ 17.58°
25	705829,88	4264368,42	10,85	275,55	ЮЗ 84.45°
26	705830,93	4264357,62	4,05	353,33	ЮЗ 6.67°
27	705834,95	4264357,15	255,56	275,58	ЮЗ 84.42°
28	705859,81	4264102,80	10,00	185,57	ЮЗ 5.57°
29	705849,86	4264101,83	46,99	275,57	ЮЗ 84.43°
30	705854,42	4264055,06	10,01	5,56	СВ 5.56°
31	705864,38	4264056,03	186,80	275,58	ЮЗ 84.42°
32	705882,54	4263870,11	275,17	275,59	ЮЗ 84.41°
1	705909,32	4263596,25			
38:03:010105:1182:ЗУ64					
1	705957,99	4263098,70	7,98	5,32	СВ 5.32°
2	705965,94	4263099,44	31,50	95,56	ЮВ 84.44°
3	705962,89	4263130,79	30,53	95,60	ЮВ 84.40°
4	705959,91	4263161,17	178,27	95,59	ЮВ 84.41°
5	705942,54	4263338,59	84,86	95,59	ЮВ 84.41°
6	705934,28	4263423,05	45,82	95,60	ЮВ 84.40°
7	705929,81	4263468,65	8,98	185,56	ЮЗ 5.56°
8	705920,87	4263467,78	29,00	95,58	ЮВ 84.42°
9	705918,05	4263496,64	8,98	5,56	СВ 5.56°
10	705926,99	4263497,51	70,99	95,56	ЮВ 84.44°
11	705920,11	4263568,17	8,01	185,66	ЮЗ 5.66°
12	705912,14	4263567,38	61,97	275,58	ЮЗ 84.42°
13	705918,17	4263505,70	10,01	185,62	ЮЗ 5.62°
14	705908,21	4263504,72	46,99	275,59	ЮЗ 84.41°
15	705912,79	4263457,95	9,99	5,57	СВ 5.57°
16	705922,73	4263458,92	247,13	275,59	ЮЗ 84.41°
17	705946,80	4263212,96	114,81	275,59	ЮЗ 84.41°
1	705957,99	4263098,70			
38:03:010105:1182:ЗУ65					
1	706006,61	4262601,08	8,03	5,65	СВ 5.65°
2	706014,60	4262601,87	18,79	95,62	ЮВ 84.38°
3	706012,76	4262620,57	138,69	95,59	ЮВ 84.41°
4	705999,26	4262758,60	23,49	95,57	ЮВ 84.43°
5	705996,98	4262781,98	89,98	95,58	ЮВ 84.42°
6	705988,23	4262871,53	8,99	185,49	ЮЗ 5.49°
7	705979,28	4262870,67	29,00	95,60	ЮВ 84.40°
8	705976,45	4262899,53	9,02	5,73	СВ 5.73°
9	705985,42	4262900,43	126,23	95,58	ЮВ 84.42°
10	705973,14	4263026,06	44,72	95,58	ЮВ 84.42°
11	705968,79	4263070,57	8,02	185,58	ЮЗ 5.58°
12	705960,81	4263069,79	161,98	275,59	ЮЗ 84.41°
13	705976,58	4262908,58	10,01	185,56	ЮЗ 5.56°
14	705966,62	4262907,61	46,99	275,59	ЮЗ 84.41°
15	705971,20	4262860,84	9,98	5,58	СВ 5.58°
16	705981,13	4262861,81	261,97	275,58	ЮЗ 84.42°

1	706006,61	4262601,08			
38:03:010105:1182:ЗУ66					
1	706156,71	4262129,21	7,97	31,72	СВ 31.72°
2	706163,49	4262133,40	22,95	121,82	ЮВ 58.18°
3	706151,39	4262152,90	70,40	121,81	ЮВ 58.19°
4	706114,28	4262212,73	7,78	121,81	ЮВ 58.19°
5	706110,18	4262219,34	51,22	121,81	ЮВ 58.19°
6	706083,18	4262262,87	71,43	121,80	ЮВ 58.20°
7	706045,54	4262323,58	12,78	185,57	ЮЗ 5.57°
8	706032,82	4262322,34	29,01	95,58	ЮВ 84.42°
9	706030,00	4262351,21	8,91	5,47	СВ 5.47°
10	706038,87	4262352,06	208,56	95,81	ЮВ 84.19°
11	706017,74	4262559,55	3,09	173,31	ЮВ 6.69°
12	706014,67	4262559,91	10,87	95,60	ЮВ 84.40°
13	706013,61	4262570,73	3,12	17,56	СВ 17.56°
14	706016,58	4262571,67	1,21	94,72	ЮВ 85.28°
15	706016,48	4262572,88	7,08	185,43	ЮЗ 5.43°
16	706009,43	4262572,21	9,86	275,53	ЮЗ 84.47°
17	706010,38	4262562,40	4,08	197,68	ЮЗ 17.68°
18	706006,49	4262561,16	10,85	275,50	ЮЗ 84.50°
19	706007,53	4262550,36	4,10	353,41	ЮЗ 6.59°
20	706011,60	4262549,89	190,53	275,58	ЮЗ 84.42°
21	706030,13	4262360,26	10,00	185,57	ЮЗ 5.57°
22	706020,18	4262359,29	47,00	275,57	ЮЗ 84.43°
23	706024,74	4262312,51	17,30	5,57	СВ 5.57°
24	706041,96	4262314,19	217,68	301,81	ЮЗ 58.19°
1	706156,71	4262129,21			
38:03:010105:1182:ЗУ67					
1	706420,30	4261704,36	8,03	31,97	СВ 31.97°
2	706427,11	4261708,61	148,95	121,84	ЮВ 58.16°
3	706348,53	4261835,15	22,05	121,84	ЮВ 58.16°
4	706336,90	4261853,88	8,99	212,13	ЮЗ 32.13°
5	706329,29	4261849,10	29,01	121,81	ЮВ 58.19°
6	706314,00	4261873,75	9,00	31,92	СВ 31.92°
7	706321,64	4261878,51	99,66	121,82	ЮВ 58.18°
8	706269,10	4261963,19	41,37	121,82	ЮВ 58.18°
9	706247,29	4261998,34	129,95	121,82	ЮВ 58.18°
10	706178,78	4262108,76	7,97	211,81	ЮЗ 31.81°
11	706172,01	4262104,56	261,97	301,81	ЮЗ 58.19°
12	706310,10	4261881,94	10,01	211,77	ЮЗ 31.77°
13	706301,59	4261876,67	46,99	301,83	ЮЗ 58.17°
14	706326,37	4261836,75	10,00	31,75	СВ 31.75°
15	706334,87	4261842,01	162,01	301,83	ЮЗ 58.17°
1	706420,30	4261704,36			
38:03:010105:1182:ЗУ68					
1	706694,31	4261262,47	8,13	31,58	СВ 31.58°
2	706701,24	4261266,73	0,42	121,43	ЮВ 58.57°
3	706701,02	4261267,09	90,60	121,80	ЮВ 58.20°
4	706653,28	4261344,09	8,99	211,76	ЮЗ 31.76°
5	706645,64	4261339,36	29,01	121,83	ЮВ 58.17°
6	706630,34	4261364,01	9,00	31,55	СВ 31.55°
7	706638,01	4261368,72	125,39	121,80	ЮВ 58.20°
8	706571,93	4261475,29	29,50	121,81	ЮВ 58.19°
9	706556,38	4261500,36	214,68	121,83	ЮВ 58.17°
10	706443,16	4261682,76	1,40	121,31	ЮВ 58.69°
11	706442,43	4261683,96	8,04	211,89	ЮЗ 31.89°

12	706435,60	4261679,71	289,66	301,82	ЮЗ 58.18°
13	706588,34	4261433,59	72,28	301,83	ЮЗ 58.17°
14	706626,46	4261372,18	10,01	211,82	ЮЗ 31.82°
15	706617,95	4261366,90	47,01	301,83	ЮЗ 58.17°
16	706642,74	4261326,96	9,93	31,83	СВ 31.83°
17	706651,18	4261332,20	81,99	301,74	ЮЗ 58.26°
1	706694,31	4261262,47			
38:03:010105:1182:ЗУ69					
1	707210,29	4260429,41	8,02	31,59	СВ 31.59°
2	707217,12	4260433,61	53,27	121,80	ЮВ 58.20°
3	707189,05	4260478,89	34,39	121,78	ЮВ 58.22°
4	707170,94	4260508,12	111,74	121,81	ЮВ 58.19°
5	707112,04	4260603,07	78,60	138,90	ЮВ 41.10°
6	707052,81	4260654,74	16,34	138,92	ЮВ 41.08°
7	707040,49	4260665,48	5,38	138,84	ЮВ 41.16°
8	707036,44	4260669,02	13,42	138,90	ЮВ 41.10°
9	707026,33	4260677,84	64,84	138,88	ЮВ 41.12°
10	706977,48	4260720,48	26,39	138,90	ЮВ 41.10°
11	706957,59	4260737,83	7,34	138,87	ЮВ 41.13°
12	706952,06	4260742,66	23,45	74,77	СВ 74.77°
13	706958,22	4260765,29	61,55	74,73	СВ 74.73°
14	706974,43	4260824,67	38,75	121,36	ЮВ 58.64°
15	706954,26	4260857,76	39,02	121,36	ЮВ 58.64°
16	706933,95	4260891,08	10,01	121,64	ЮВ 58.36°
17	706928,70	4260899,60	97,09	121,66	ЮВ 58.34°
18	706877,74	4260982,24	7,78	121,87	ЮВ 58.13°
19	706873,63	4260988,85	18,01	121,86	ЮВ 58.14°
20	706864,12	4261004,15	10,05	121,82	ЮВ 58.18°
21	706858,82	4261012,69	72,58	121,82	ЮВ 58.18°
22	706820,55	4261074,36	70,36	121,81	ЮВ 58.19°
23	706783,46	4261134,15	118,58	121,81	ЮВ 58.19°
24	706720,96	4261234,92	7,77	121,85	ЮВ 58.15°
25	706716,86	4261241,52	0,67	122,28	ЮВ 57.72°
26	706716,50	4261242,09	8,16	211,82	ЮЗ 31.82°
27	706709,57	4261237,79	426,23	301,73	ЮЗ 58.27°
28	706933,76	4260875,28	26,29	301,71	ЮЗ 58.29°
29	706947,58	4260852,91	9,00	211,70	ЮЗ 31.70°
30	706939,92	4260848,18	29,00	301,72	ЮЗ 58.28°
31	706955,17	4260823,51	8,99	31,73	СВ 31.73°
32	706962,82	4260828,24	5,66	301,78	ЮЗ 58.22°
33	706965,80	4260823,43	61,29	254,74	ЮЗ 74.74°
34	706949,67	4260764,30	9,00	164,73	ЮВ 15.27°
35	706940,99	4260766,67	28,99	254,74	ЮЗ 74.74°
36	706933,36	4260738,70	16,70	344,72	ЮЗ 15.28°
37	706949,47	4260734,30	170,07	318,90	ЮЗ 41.10°
38	707077,62	4260622,49	9,00	228,87	ЮЗ 48.87°
39	707071,70	4260615,71	29,00	318,89	ЮЗ 41.11°
40	707093,55	4260596,64	9,00	48,87	СВ 48.87°
41	707099,47	4260603,42	8,49	318,92	ЮЗ 41.08°
42	707105,87	4260597,84	118,92	301,80	ЮЗ 58.20°
43	707168,53	4260496,77	79,25	301,80	ЮЗ 58.20°
1	707210,29	4260429,41			
38:03:010105:1182:ЗУ70					
1	707473,63	4260004,42	8,01	31,79	СВ 31.79°
2	707480,44	4260008,64	19,85	121,82	ЮВ 58.18°
3	707469,97	4260025,51	169,04	121,78	ЮВ 58.22°

4	707380,95	4260169,21	2,80	183,69	ЮЗ 3.69°
5	707378,16	4260169,03	6,40	102,82	ЮВ 77.18°
6	707376,74	4260175,27	3,73	126,93	ЮВ 53.07°
7	707374,50	4260178,25	5,47	171,38	ЮВ 8.62°
8	707369,09	4260179,07	8,10	93,61	ЮВ 86.39°
9	707368,58	4260187,15	145,16	121,39	ЮВ 58.61°
10	707292,96	4260311,06	15,15	121,42	ЮВ 58.58°
11	707285,06	4260323,99	8,99	211,76	ЮЗ 31.76°
12	707277,42	4260319,26	29,00	121,78	ЮВ 58.22°
13	707262,15	4260343,91	8,99	31,76	СВ 31.76°
14	707269,79	4260348,64	70,97	121,78	ЮВ 58.22°
15	707232,41	4260408,97	8,02	211,85	ЮЗ 31.85°
16	707225,60	4260404,74	61,97	301,79	ЮЗ 58.21°
17	707258,25	4260352,07	10,01	211,77	ЮЗ 31.77°
18	707249,74	4260346,80	47,01	301,80	ЮЗ 58.20°
19	707274,51	4260306,85	10,00	31,80	СВ 31.80°
20	707283,01	4260312,12	153,12	301,78	ЮЗ 58.22°
21	707363,65	4260181,95	4,09	224,01	ЮЗ 44.01°
22	707360,71	4260179,11	10,84	301,77	ЮЗ 58.23°
23	707366,42	4260169,89	4,09	19,72	СВ 19.72°
24	707370,27	4260171,27	196,27	301,78	ЮЗ 58.22°
1	707473,63	4260004,42			
38:03:010105:1182:ЗУ71					
1	707736,85	4259579,36	7,95	31,79	СВ 31.79°
2	707743,61	4259583,55	229,15	121,75	ЮВ 58.25°
3	707623,03	4259778,41	41,83	121,77	ЮВ 58.23°
4	707601,01	4259813,97	8,96	211,78	ЮЗ 31.78°
5	707593,39	4259809,25	28,99	121,86	ЮВ 58.14°
6	707578,09	4259833,87	9,00	31,78	СВ 31.78°
7	707585,74	4259838,61	91,34	121,77	ЮВ 58.23°
8	707537,65	4259916,26	79,64	121,78	ЮВ 58.22°
9	707495,71	4259983,96	8,00	211,76	ЮЗ 31.76°
10	707488,91	4259979,75	113,41	301,78	ЮЗ 58.22°
11	707548,63	4259883,34	48,56	301,79	ЮЗ 58.21°
12	707574,21	4259842,06	10,00	211,80	ЮЗ 31.80°
13	707565,71	4259836,79	47,00	301,78	ЮЗ 58.22°
14	707590,46	4259796,84	10,00	31,80	СВ 31.80°
15	707598,96	4259802,11	261,98	301,76	ЮЗ 58.24°
1	707736,85	4259579,36			
38:03:010105:1182:ЗУ72					
1	707936,92	4259271,35	38,24	121,77	ЮВ 58.23°
2	707916,79	4259303,86	9,00	211,87	ЮЗ 31.87°
3	707909,15	4259299,11	24,57	121,78	ЮВ 58.22°
4	707896,21	4259320,00	4,42	121,50	ЮВ 58.50°
5	707893,90	4259323,77	8,98	31,85	СВ 31.85°
6	707901,53	4259328,51	255,36	121,77	ЮВ 58.23°
7	707767,08	4259545,61	15,60	121,76	ЮВ 58.24°
8	707758,87	4259558,87	7,93	211,71	ЮЗ 31.71°
9	707752,12	4259554,70	261,97	301,76	ЮЗ 58.24°
10	707890,00	4259331,95	10,01	211,77	ЮЗ 31.77°
11	707881,49	4259326,68	47,01	301,76	ЮЗ 58.24°
12	707906,23	4259286,71	10,01	31,77	СВ 31.77°
13	707914,74	4259291,98	29,22	301,76	ЮЗ 58.24°
14	707930,12	4259267,14	8,00	31,76	СВ 31.76°
1	707936,92	4259271,35			
38:03:010105:1182:ЗУ73					

1	708394,30	4258517,57	167,91	301,65	ЮЗ 58.35°
2	708482,41	4258374,64	74,13	301,72	ЮЗ 58.28°
3	708521,38	4258311,58	10,01	211,69	ЮЗ 31.69°
4	708512,86	4258306,32	47,00	301,72	ЮЗ 58.28°
5	708537,57	4258266,34	9,98	31,73	СВ 31.73°
6	708546,06	4258271,59	124,43	301,71	ЮЗ 58.29°
7	708611,46	4258165,73	337,53	301,70	ЮЗ 58.30°
8	708788,84	4257878,57	8,00	31,66	СВ 31.66°
9	708795,65	4257882,77	79,40	121,74	ЮВ 58.26°
10	708753,88	4257950,30	132,97	121,69	ЮВ 58.31°
11	708684,03	4258063,45	222,67	121,70	ЮВ 58.30°
12	708567,02	4258252,90	35,90	121,69	ЮВ 58.31°
13	708548,16	4258283,45	8,99	211,67	ЮЗ 31.67°
14	708540,51	4258278,73	29,00	121,75	ЮВ 58.25°
15	708525,25	4258303,39	9,02	31,77	СВ 31.77°
16	708532,92	4258308,14	74,00	121,70	ЮВ 58.30°
17	708494,04	4258371,10	9,99	121,70	ЮВ 58.30°
18	708488,79	4258379,60	3,10	121,69	ЮВ 58.31°
19	708487,16	4258382,24	4,23	124,59	ЮВ 55.41°
20	708484,76	4258385,72	3,10	181,11	ЮЗ 1.11°
21	708481,66	4258385,66	6,37	100,67	ЮВ 79.33°
22	708480,48	4258391,92	3,77	124,62	ЮВ 55.38°
23	708478,34	4258395,02	5,46	169,12	ЮВ 10.88°
24	708472,98	4258396,05	7,93	91,23	ЮВ 88.77°
25	708472,81	4258403,98	21,87	119,68	ЮВ 60.32°
26	708461,98	4258422,98	100,01	121,71	ЮВ 58.29°
27	708409,42	4258508,06	10,00	121,80	ЮВ 58.20°
28	708404,15	4258516,56	6,05	121,91	ЮВ 58.09°
29	708400,95	4258521,70	7,83	211,84	ЮЗ 31.84°
1	708394,30	4258517,57			
38:03:010105:1182:ЗУ74					
1	709051,73	4257453,30	7,93	31,71	СВ 31.71°
2	709058,48	4257457,47	24,95	121,76	ЮВ 58.24°
3	709045,35	4257478,68	48,40	121,75	ЮВ 58.25°
4	709019,88	4257519,84	107,64	121,74	ЮВ 58.26°
5	708963,26	4257611,38	9,99	121,70	ЮВ 58.30°
6	708958,01	4257619,88	27,01	121,71	ЮВ 58.29°
7	708943,81	4257642,86	125,08	121,70	ЮВ 58.30°
8	708878,08	4257749,28	27,90	121,70	ЮВ 58.30°
9	708863,42	4257773,02	8,98	211,80	ЮЗ 31.80°
10	708855,79	4257768,29	28,99	121,73	ЮВ 58.27°
11	708840,54	4257792,95	8,99	31,90	СВ 31.90°
12	708848,17	4257797,70	38,42	121,67	ЮВ 58.33°
13	708828,00	4257830,40	32,55	121,71	ЮВ 58.29°
14	708810,89	4257858,09	7,99	211,80	ЮЗ 31.80°
15	708804,10	4257853,88	61,98	301,70	ЮЗ 58.30°
16	708836,67	4257801,15	10,02	211,74	ЮЗ 31.74°
17	708828,15	4257795,88	46,99	301,70	ЮЗ 58.30°
18	708852,84	4257755,90	10,00	31,67	СВ 31.67°
19	708861,35	4257761,15	361,96	301,73	ЮЗ 58.27°
1	709051,73	4257453,30			
38:03:010105:1182:ЗУ75					
1	709223,89	4257174,74	8,02	31,75	СВ 31.75°
2	709230,71	4257178,96	11,91	121,71	ЮВ 58.29°
3	709224,45	4257189,09	9,09	124,83	ЮВ 55.17°
4	709219,26	4257196,55	0,90	187,68	ЮЗ 7.68°

5	709218,37	4257196,43	2,82	108,37	ЮВ 71.63°
6	709217,48	4257199,11	7,55	124,91	ЮВ 55.09°
7	709213,16	4257205,30	4,77	176,63	ЮВ 3.37°
8	709208,40	4257205,58	10,85	98,85	ЮВ 81.15°
9	709206,73	4257216,30	0,81	20,89	СВ 20.89°
10	709207,49	4257216,59	50,53	121,72	ЮВ 58.28°
11	709180,92	4257259,57	3,72	121,81	ЮВ 58.19°
12	709178,96	4257262,73	8,99	211,73	ЮЗ 31.73°
13	709171,31	4257258,00	29,00	121,72	ЮВ 58.28°
14	709156,06	4257282,67	8,99	31,73	СВ 31.73°
15	709163,71	4257287,40	24,08	121,72	ЮВ 58.28°
16	709151,05	4257307,88	146,90	121,75	ЮВ 58.25°
17	709073,74	4257432,79	7,94	211,77	ЮЗ 31.77°
18	709066,99	4257428,61	161,96	301,73	ЮЗ 58.27°
19	709152,17	4257290,86	10,01	211,77	ЮЗ 31.77°
20	709143,66	4257285,59	47,01	301,74	ЮЗ 58.26°
21	709168,39	4257245,61	9,90	31,75	СВ 31.75°
22	709176,81	4257250,82	49,24	301,75	ЮЗ 58.25°
23	709202,72	4257208,95	4,09	223,91	ЮЗ 43.91°
24	709199,77	4257206,11	10,84	301,77	ЮЗ 58.23°
25	709205,48	4257196,89	4,09	19,59	СВ 19.59°
26	709209,33	4257198,26	27,66	301,76	ЮЗ 58.24°
1	709223,89	4257174,74			
38:03:010105:1182:ЗУ76					
1	709110,44	4257120,11	8,36	90,82	ЮВ 89.18°
2	709110,32	4257128,47	158,70	163,66	ЮВ 16.34°
3	708958,03	4257173,11	25,50	163,67	ЮВ 16.33°
4	708933,56	4257180,28	13,78	121,68	ЮВ 58.32°
5	708926,32	4257192,01	30,99	121,73	ЮВ 58.27°
6	708910,02	4257218,37	11,00	211,88	ЮЗ 31.88°
7	708900,68	4257212,56	6,01	301,94	ЮЗ 58.06°
8	708903,86	4257207,46	4,99	31,97	СВ 31.97°
9	708908,09	4257210,10	18,99	301,70	ЮЗ 58.30°
10	708918,07	4257193,94	5,01	211,94	ЮЗ 31.94°
11	708913,82	4257191,29	6,00	301,91	ЮЗ 58.09°
12	708916,99	4257186,20	4,99	31,91	СВ 31.91°
13	708921,23	4257188,84	19,00	301,68	ЮЗ 58.32°
14	708931,21	4257172,67	5,01	211,94	ЮЗ 31.94°
15	708926,96	4257170,02	6,00	301,91	ЮЗ 58.09°
16	708930,13	4257164,93	4,99	31,97	СВ 31.97°
17	708934,36	4257167,57	19,01	301,71	ЮЗ 58.29°
18	708944,35	4257151,40	5,02	211,88	ЮЗ 31.88°
19	708940,09	4257148,75	6,00	302,00	ЮЗ 58.00°
20	708943,27	4257143,66	11,00	31,96	СВ 31.96°
21	708952,60	4257149,48	24,24	121,73	ЮВ 58.27°
22	708939,85	4257170,10	25,53	343,67	ЮЗ 16.33°
23	708964,35	4257162,92	152,23	343,67	ЮЗ 16.33°
1	709110,44	4257120,11			
38:03:010105:1182:ЗУ77					
1	709239,14	4257150,09	8,01	31,72	СВ 31.72°
2	709245,95	4257154,30	24,99	121,72	ЮВ 58.28°
3	709232,81	4257175,56	8,02	211,75	ЮЗ 31.75°
4	709225,99	4257171,34	24,99	301,75	ЮЗ 58.25°
1	709239,14	4257150,09			
38:03:010105:1182:ЗУ78					
1	709248,63	4257067,90	23,53	121,87	ЮВ 58.13°

2	709236,21	4257087,88	3,55	73,81	СВ 73.81°
3	709237,20	4257091,29	79,86	163,67	ЮВ 16.33°
4	709160,56	4257113,75	8,36	270,82	ЮЗ 89.18°
5	709160,68	4257105,39	73,37	343,66	ЮЗ 16.34°
6	709231,09	4257084,75	27,96	301,89	ЮЗ 58.11°
7	709245,86	4257061,01	0,01	270,00	З
8	709245,86	4257061,00	1,55	301,85	ЮЗ 58.15°
9	709246,68	4257059,68	16,03	256,73	ЮЗ 76.73°
10	709243,00	4257044,08	5,78	346,69	ЮЗ 13.31°
11	709248,62	4257042,75	2,16	211,78	ЮЗ 31.78°
12	709246,78	4257041,61	2,54	347,72	ЮЗ 12.28°
13	709249,26	4257041,07	1,34	66,30	СВ 66.30°
14	709249,80	4257042,30	5,40	43,42	СВ 43.42°
15	709253,72	4257046,01	4,30	30,44	СВ 30.44°
16	709257,43	4257048,19	3,00	121,09	ЮВ 58.91°
17	709255,88	4257050,76	3,06	117,82	ЮВ 62.18°
18	709254,45	4257053,47	3,01	104,22	ЮВ 75.78°
19	709253,71	4257056,39	3,65	90,78	ЮВ 89.22°
20	709253,66	4257060,04	3,42	78,36	СВ 78.36°
21	709254,35	4257063,39	2,96	66,47	СВ 66.47°
22	709255,53	4257066,10	1,58	53,49	СВ 53.49°
23	709256,47	4257067,37	4,58	121,78	ЮВ 58.22°
24	709254,06	4257071,26	4,51	166,67	ЮВ 13.33°
25	709249,67	4257072,30	4,52	256,70	ЮЗ 76.70°
1	709248,63	4257067,90			
38:03:010105:1182:ЗУ79					
1	709267,37	4256992,71	12,45	211,70	ЮЗ 31.70°
2	709256,78	4256986,17	8,06	301,72	ЮЗ 58.28°
3	709261,02	4256979,31	8,87	211,63	ЮЗ 31.63°
4	709253,47	4256974,66	10,22	301,68	ЮЗ 58.32°
5	709258,84	4256965,96	0,22	302,28	ЮЗ 57.72°
6	709258,96	4256965,77	24,36	211,69	ЮЗ 31.69°
7	709238,23	4256952,97	15,61	0,84	СВ 0.84°
8	709253,84	4256953,20	2,33	31,64	СВ 31.64°
9	709255,82	4256954,42	1,56	230,48	ЮЗ 50.48°
10	709254,83	4256953,22	10,48	0,82	СВ 0.82°
11	709265,31	4256953,37	1,17	50,19	СВ 50.19°
12	709266,06	4256954,27	1,04	302,01	ЮЗ 57.99°
13	709266,61	4256953,39	5,46	0,84	СВ 0.84°
14	709272,07	4256953,47	5,34	270,86	ЮЗ 89.14°
15	709272,15	4256948,13	21,63	31,81	СВ 31.81°
16	709290,53	4256959,53	40,39	121,71	ЮВ 58.29°
17	709269,30	4256993,89	2,26	211,44	ЮЗ 31.44°
1	709267,37	4256992,71			
38:03:010105:1182:ЗУ80					
1	709292,93	4256956,31	23,92	211,81	ЮЗ 31.81°
2	709272,60	4256943,70	2,61	301,68	ЮЗ 58.32°
3	709273,97	4256941,48	12,49	31,74	СВ 31.74°
4	709284,59	4256948,05	10,10	301,64	ЮЗ 58.36°
5	709289,89	4256939,45	13,62	31,92	СВ 31.92°
6	709301,45	4256946,65	2,49	144,14	ЮВ 35.86°
7	709299,43	4256948,11	10,46	128,40	ЮВ 51.60°
1	709292,93	4256956,31			
38:03:010105:1182:ЗУ81					
1	709338,60	4256934,99	9,65	180,42	ЮЗ 0.42°
2	709328,95	4256934,92	7,20	168,14	ЮВ 11.86°

3	709321,90	4256936,40	12,94	301,64	ЮЗ 58.36°
4	709328,69	4256925,38	10,43	301,71	ЮЗ 58.29°
5	709334,17	4256916,51	3,02	301,58	ЮЗ 58.42°
6	709335,75	4256913,94	11,68	301,70	ЮЗ 58.30°
7	709341,89	4256904,00	3,37	256,95	ЮЗ 76.95°
8	709341,13	4256900,72	3,79	257,03	ЮЗ 77.03°
9	709340,28	4256897,03	5,12	302,08	ЮЗ 57.92°
10	709343,00	4256892,69	11,30	31,83	СВ 31.83°
11	709352,60	4256898,65	3,53	84,31	СВ 84.31°
12	709352,95	4256902,16	7,07	75,49	СВ 75.49°
13	709354,72	4256909,00	15,79	121,80	ЮВ 58.20°
14	709346,40	4256922,42	14,79	121,82	ЮВ 58.18°
1	709338,60	4256934,99			
38:03:010105:1182:ЗУ82					
1	709302,24	4256867,38	37,67	121,67	ЮВ 58.33°
2	709282,46	4256899,44	18,70	121,68	ЮВ 58.32°
3	709272,64	4256915,35	11,88	270,82	ЮЗ 89.18°
4	709272,81	4256903,47	2,20	181,04	ЮЗ 1.04°
5	709270,61	4256903,43	6,29	301,62	ЮЗ 58.38°
6	709273,91	4256898,07	39,89	301,68	ЮЗ 58.32°
7	709294,86	4256864,12	1,12	301,84	ЮЗ 58.16°
8	709295,45	4256863,17	7,99	31,80	СВ 31.80°
1	709302,24	4256867,38			
38:03:010105:1182:ЗУ83					
1	709289,50	4256859,48	45,39	121,67	ЮВ 58.33°
2	709265,67	4256898,11	6,12	121,77	ЮВ 58.23°
3	709262,45	4256903,31	9,29	180,86	ЮЗ 0.86°
4	709253,16	4256903,17	3,46	301,53	ЮЗ 58.47°
5	709254,97	4256900,22	52,83	301,67	ЮЗ 58.33°
6	709282,71	4256855,26	7,99	31,86	СВ 31.86°
1	709289,50	4256859,48			
38:03:010105:1182:ЗУ84					
1	709352,49	4256889,16	6,19	211,92	ЮЗ 31.92°
2	709347,24	4256885,89	10,13	301,93	ЮЗ 58.07°
3	709352,60	4256877,29	2,81	346,85	ЮЗ 13.15°
4	709355,34	4256876,65	5,03	109,05	ЮВ 70.95°
5	709353,70	4256881,40	6,81	99,89	ЮВ 80.11°
6	709352,53	4256888,11	1,05	92,18	ЮВ 87.82°
1	709352,49	4256889,16			
38:03:010105:1182:ЗУ85					
1	709378,49	4256836,89	36,21	121,48	ЮВ 58.52°
2	709359,58	4256867,77	7,21	117,88	ЮВ 62.12°
3	709356,21	4256874,14	0,38	109,86	ЮВ 70.14°
4	709356,08	4256874,50	6,13	211,93	ЮЗ 31.93°
5	709350,88	4256871,26	26,48	301,94	ЮЗ 58.06°
6	709364,89	4256848,79	12,30	301,95	ЮЗ 58.05°
7	709371,40	4256838,35	4,99	301,91	ЮЗ 58.09°
8	709374,04	4256834,11	5,25	31,99	СВ 31.99°
1	709378,49	4256836,89			
38:03:010105:1182:ЗУ86					
1	709443,31	4256739,87	83,38	17,20	СВ 17.20°
2	709522,96	4256764,53	13,79	161,53	ЮВ 18.47°
3	709509,88	4256768,90	18,07	197,39	ЮЗ 17.39°
4	709492,64	4256763,50	4,57	197,44	ЮЗ 17.44°
5	709488,28	4256762,13	12,42	121,67	ЮВ 58.33°
6	709481,76	4256772,70	30,96	197,19	ЮЗ 17.19°

7	709452,18	4256763,55	41,92	121,71	ЮВ 58.29°
8	709430,15	4256799,21	8,19	121,73	ЮВ 58.27°
9	709425,84	4256806,18	7,00	121,69	ЮВ 58.31°
10	709422,16	4256812,14	3,12	31,50	СВ 31.50°
11	709424,82	4256813,77	1,20	175,24	ЮВ 4.76°
12	709423,62	4256813,87	4,28	158,17	ЮВ 21.83°
13	709419,65	4256815,46	4,47	139,18	ЮВ 40.82°
14	709416,27	4256818,38	4,80	123,52	ЮВ 56.48°
15	709413,62	4256822,38	3,14	211,46	ЮЗ 31.46°
16	709410,94	4256820,74	4,07	207,01	ЮЗ 27.01°
17	709407,31	4256818,89	6,05	191,05	ЮЗ 11.05°
18	709401,37	4256817,73	6,29	171,96	ЮВ 8.04°
19	709395,14	4256818,61	3,84	152,57	ЮВ 27.43°
20	709391,73	4256820,38	32,51	211,67	ЮЗ 31.67°
21	709364,06	4256803,31	18,96	211,69	ЮЗ 31.69°
22	709347,93	4256793,35	39,13	121,68	ЮВ 58.32°
23	709327,38	4256826,65	39,86	121,69	ЮВ 58.31°
24	709306,44	4256860,57	7,99	211,86	ЮЗ 31.86°
25	709299,65	4256856,35	86,97	301,68	ЮЗ 58.32°
26	709345,32	4256782,34	42,13	31,68	СВ 31.68°
27	709381,17	4256804,46	18,91	31,71	СВ 31.71°
28	709397,26	4256814,40	2,29	301,61	ЮЗ 58.39°
29	709398,46	4256812,45	4,71	301,73	ЮЗ 58.27°
30	709400,94	4256808,44	68,04	211,68	ЮЗ 31.68°
31	709343,04	4256772,71	61,38	121,67	ЮВ 58.33°
32	709310,81	4256824,95	32,56	121,68	ЮВ 58.32°
33	709293,71	4256852,66	7,99	211,86	ЮЗ 31.86°
34	709286,92	4256848,44	25,52	301,67	ЮЗ 58.33°
35	709300,32	4256826,72	76,40	301,67	ЮЗ 58.33°
36	709340,43	4256761,70	76,05	31,67	СВ 31.67°
37	709405,15	4256801,63	6,99	301,67	ЮЗ 58.33°
38	709408,82	4256795,68	8,21	301,75	ЮЗ 58.25°
39	709413,14	4256788,70	57,40	301,71	ЮЗ 58.29°
1	709443,31	4256739,87			
38:03:010105:1182:ЗУ87					
1	709507,22	4256882,23	15,24	31,72	СВ 31.72°
2	709520,18	4256890,24	7,75	121,70	ЮВ 58.30°
3	709516,11	4256896,83	6,98	121,71	ЮВ 58.29°
4	709512,44	4256902,77	6,95	211,47	ЮЗ 31.47°
5	709506,51	4256899,14	2,83	280,59	ЮЗ 79.41°
6	709507,03	4256896,36	4,41	280,57	ЮЗ 79.43°
7	709507,84	4256892,02	0,61	280,39	ЮЗ 79.61°
8	709507,95	4256891,42	9,22	265,46	ЮЗ 85.46°
1	709507,22	4256882,23			
38:03:010105:1182:ЗУ88					
1	709546,49	4256933,21	7,99	31,70	СВ 31.70°
2	709553,29	4256937,41	6,99	121,67	ЮВ 58.33°
3	709549,62	4256943,36	7,99	211,70	ЮЗ 31.70°
4	709542,82	4256939,16	6,99	301,67	ЮЗ 58.33°
1	709546,49	4256933,21			
38:03:010105:1182:ЗУ89					
1	709537,69	4256883,44	41,63	31,66	СВ 31.66°
2	709573,12	4256905,29	22,75	121,69	ЮВ 58.31°
3	709561,17	4256924,65	6,98	121,64	ЮВ 58.36°
4	709557,51	4256930,59	7,99	211,70	ЮЗ 31.70°
5	709550,71	4256926,39	6,99	301,60	ЮЗ 58.40°

6	709554,37	4256920,44	14,74	301,68	ЮЗ 58.32°
7	709562,11	4256907,90	33,65	211,70	ЮЗ 31.70°
8	709533,48	4256890,22	7,98	301,84	ЮЗ 58.16°
1	709537,69	4256883,44			
38:03:010105:1182:ЗУ90					
1	709497,77	4256858,79	42,92	31,68	СВ 31.68°
2	709534,29	4256881,33	7,99	121,86	ЮВ 58.14°
3	709530,07	4256888,12	29,63	211,67	ЮЗ 31.67°
4	709504,85	4256872,56	5,69	252,20	ЮЗ 72.20°
5	709503,11	4256867,14	9,91	237,40	ЮЗ 57.40°
1	709497,77	4256858,79			
38:03:010105:1182:ЗУ91					
1	709529,51	4256766,56	66,71	17,20	СВ 17.20°
2	709593,24	4256786,29	8,29	121,79	ЮВ 58.21°
3	709588,87	4256793,34	75,85	197,18	ЮЗ 17.18°
4	709516,40	4256770,94	13,82	341,53	ЮЗ 18.47°
1	709529,51	4256766,56			
38:03:010105:1182:ЗУ92					
1	709597,20	4256787,52	146,70	17,20	СВ 17.20°
2	709737,34	4256830,90	84,20	17,24	СВ 17.24°
3	709817,76	4256855,85	10,06	287,23	ЮЗ 72.77°
4	709820,74	4256846,24	46,99	17,23	СВ 17.23°
5	709865,62	4256860,16	10,00	107,22	ЮВ 72.78°
6	709862,66	4256869,71	321,39	17,22	СВ 17.22°
7	710169,64	4256964,87	13,83	322,61	ЮЗ 37.39°
8	710180,63	4256956,47	29,00	52,61	СВ 52.61°
9	710198,24	4256979,51	9,00	142,58	ЮВ 37.42°
10	710191,09	4256984,98	438,98	52,61	СВ 52.61°
11	710457,66	4257333,75	9,00	322,63	ЮЗ 37.37°
12	710464,81	4257328,29	29,00	52,61	СВ 52.61°
13	710482,42	4257351,33	9,00	142,63	ЮВ 37.37°
14	710475,27	4257356,79	5,86	52,70	СВ 52.70°
15	710478,82	4257361,45	160,35	7,63	СВ 7.63°
16	710637,75	4257382,73	11,30	52,62	СВ 52.62°
17	710644,61	4257391,71	115,54	187,63	ЮЗ 7.63°
18	710530,09	4257376,37	54,64	187,62	ЮЗ 7.62°
19	710475,93	4257369,12	116,67	232,61	ЮЗ 52.61°
20	710405,08	4257276,42	0,76	142,98	ЮВ 37.02°
21	710404,47	4257276,88	45,62	232,63	ЮЗ 52.63°
22	710376,78	4257240,63	28,09	232,62	ЮЗ 52.62°
23	710359,73	4257218,31	5,41	232,66	ЮЗ 52.66°
24	710356,45	4257214,01	296,93	232,62	ЮЗ 52.62°
25	710176,20	4256978,05	0,63	197,57	ЮЗ 17.57°
26	710175,60	4256977,86	4,58	232,45	ЮЗ 52.45°
27	710172,81	4256974,23	201,25	197,23	ЮЗ 17.23°
28	709980,59	4256914,63	134,95	197,22	ЮЗ 17.22°
29	709851,69	4256874,69	9,00	287,19	ЮЗ 72.81°
30	709854,35	4256866,09	28,99	197,22	ЮЗ 17.22°
31	709826,66	4256857,51	1,33	107,48	ЮВ 72.52°
32	709826,26	4256858,78	5,65	197,18	ЮЗ 17.18°
33	709820,86	4256857,11	7,65	107,49	ЮВ 72.51°
34	709818,56	4256864,41	99,98	197,22	ЮЗ 17.22°
35	709723,06	4256834,82	136,31	197,18	ЮЗ 17.18°
36	709592,83	4256794,56	8,29	301,83	ЮЗ 58.17°
1	709597,20	4256787,52			
38:03:010105:1182:ЗУ93					

1	710643,34	4257383,48	105,07	7,62	СВ 7.62°
2	710747,48	4257397,42	29,90	7,65	СВ 7.65°
3	710777,11	4257401,40	11,29	52,59	СВ 52.59°
4	710783,97	4257410,37	134,95	187,63	ЮЗ 7.63°
5	710650,21	4257392,46	11,31	232,58	ЮЗ 52.58°
1	710643,34	4257383,48			
38:03:010105:1182:ЗУ94					
1	710839,74	4257450,40	6,99	142,67	ЮВ 37.33°
2	710834,18	4257454,64	1,01	138,60	ЮВ 41.40°
3	710833,42	4257455,31	53,68	232,65	ЮЗ 52.65°
4	710800,85	4257412,64	11,38	187,67	ЮЗ 7.67°
5	710789,57	4257411,12	11,95	232,58	ЮЗ 52.58°
6	710782,31	4257401,63	8,55	277,60	ЮЗ 82.40°
7	710783,44	4257393,16	29,00	7,63	СВ 7.63°
8	710812,18	4257397,01	14,85	97,62	ЮВ 82.38°
9	710810,21	4257411,73	48,66	52,63	СВ 52.63°
1	710839,74	4257450,40			

ПРОЕКТНАЯ ДОКУМЕНТАЦИЯ ЛЕСНОГО УЧАСТКА 0,0501 га

1. Местоположение, границы и площадь проектируемого лесного участка[1]

Субъект Российской Федерации	**Иркутская область**
Муниципальное образование	**Жигаловский муниципальный округ**
Категория земель	Земли лесного фонда
Лесничество	**Жигаловское лесничество**
Участковое лесничество, урочище (при наличии)	Тутурское участковое лесничество
Целевое назначение лесов, категория защитных лесов	Эксплуатационные леса
Квартал/ Лесотаксационный выдел/часть	№ 11 (в. 21ч.)
Площадь проектируемой части лесного участка	**0,0501 га**

[1] Местоположение и границы лесного участка указаны на схеме расположения проектируемого лесного участка.

2. Целевое назначение лесов

В соответствии с приказом агентства лесного хозяйства от 16.12.2008 г. №1293-апр «О структуре лесничеств агентства лесного хозяйства Иркутской области», Тутурское участковое лесничество, квартал №11 (в. 21ч.), входят в состав Жигаловского лесничества.

На момент проектирования лесного участка, на территории Жигаловского лесничества распространяется действие Лесохозяйственного регламента Жигаловского лесничества, утвержденного приказом министерства лесного комплекса Иркутской области от 11.09.2018 г. №73-мпр, в редакции приказа министерства лесного комплекса Иркутской области от 30.12.2025 № 91-58-мпр «О внесении изменений в лесохозяйственный регламент Жигаловского лесничества Иркутской области».

В соответствии статьей 111, 113, 114, 115 ЛК РФ, приказа Федерального агентства лесного хозяйства от 28.12.2009 № 546 «Об отнесении лесов на территории Иркутской области к ценным лесам, эксплуатационным лесам и установлении их границ», приказа Федерального агентства лесного хозяйства от 22.09.2025 № 658 «Об отнесении лесов к защитным лесам, эксплуатационным лесам и установлении их границ и о выделении особо защитных участков лесов и установлении их границ на территории Жигаловского лесничества Иркутской области и о внесении изменения в приказ Федерального агентства лесного хозяйства от 28.12.2009 № 546» с учетом особенностей правового режима защитных лесов определена категория защитности защитных лесов на проектируемом лесном участке:

- Эксплуатационные леса: Жигаловское лесничество, Тутурское участковое лесничество, квартал № 11 (в. 21ч.) площадью 0,0501 га.

3. Количественные и качественные характеристики проектируемого лесного участка

Количественные и качественные характеристики проектируемого лесного участка составлены на основании данных государственного лесного реестра [2] Жигаловского лесничества.

Таблица 1. Распределение земель

Общая площадь - всего	В том числе									
	лесные земли					нелесные земли				
	занятые лесными насаж-дениями - всего	в том числе покрытые лесными куль-турами	лесные питомники, плантации	не занятые лесными насаж-дениями	итого	дороги	просеки	болота	другие	итого
1	2	3	4	5	6	7	8	9	10	11
0,0501	0,0501	0	0	0	0,0501	0	0	0	0	0

[2] **Выписки из государственного лесного реестра**, полученные посредством системы ФГИС ЛК, с учетом текущих изменений, на основании которых осуществляется подготовка проектной документации лесного участка, являются обязательным приложением к проектной документации.

Таблица 2. Характеристика нсаждений проектируемого лесного участка

Участковое лесничество/ урочище (при наличии)	Номер квартала	Номер выдела	Состав насаждения или характеристика лесного участка при отсутствии насаждения	Площадь (га)/запас древесины (куб.м)	в том числе по группам возраста древостоя (га/куб.м)			
					молодняки	средневозрастные	приспевающие	спелые и перестойные
Эксплуатационные леса								
38:03:010105:1179:ЗУ1								
Тутурское участковое лесничество	11	21ч.	7ОС3Б	0,0051 / 0	0,0051 / 0	-	-	-
	11	21ч.	ед. д. 10Л	- / 0	-	-	-	-
ИТОГО покрытые лесом, за искл. ед. д.				0,0051 / 0	0,0051 / 0			
ИТОГО ед. д.				- / 0				
ИТОГО по образуемому лесному участку				**0,0051 / 0**				
38:03:010105:1179:ЗУ2								
Тутурское участковое лесничество	11	21ч.	7ОС3Б	0,0075 / 0	0,0075 / 0	-	-	-
	11	21ч.	ед. д. 10Л	- / 0	-	-	-	-
ИТОГО покрытые лесом, за искл. ед. д.				0,0075 / 0	0,0075 / 0			
ИТОГО ед. д.				- / 0				
ИТОГО по образуемому лесному участку				**0,0075 / 0**				
38:03:010105:1179:ЗУ3								
Тутурское участковое лесничество	11	21ч.	7ОС3Б	0,0075 / 0	0,0075 / 0	-	-	-
	11	21ч.	ед. д. 10Л	- / 0	-	-	-	-
ИТОГО покрытые лесом, за искл. ед. д.				0,0075 / 0	0,0075 / 0			
ИТОГО ед. д.				- / 0				
ИТОГО по образуемому лесному участку				**0,0075 / 0**				
38:03:010105:1179:ЗУ4								
Тутурское участковое лесничество	11	21ч.	7ОС3Б	0,0075 / 0	0,0075 / 0	-	-	-
	11	21ч.	ед. д. 10Л	- / 0	-	-	-	-
ИТОГО покрытые лесом, за искл. ед. д.				0,0075 / 0	0,0075 / 0			
ИТОГО ед. д.				- / 0				
ИТОГО по образуемому лесному участку				**0,0075 / 0**				
38:03:010105:1179:ЗУ5								
	11	21ч.	7ОС3Б	0,0075 / 0	0,0075 / 0	-	-	-

Тутурское участковое лесничество	11	21ч.	ед. д. 10Л	- / 0	-		-	-	-
ИТОГО покрытые лесом, за искл. ед. д.				0,0075 / 0	0,0075 / 0				
ИТОГО ед. д.				- / 0					
ИТОГО по образуемому лесному участку				**0,0075 / 0**					
38:03:010105:1179:ЗУ6									
Тутурское участковое лесничество	11	21ч.	7ОС3Б	0,0075 / 0	0,0075 / 0		-	-	-
	11	21ч.	ед. д. 10Л	- / 0	-		-	-	-
ИТОГО покрытые лесом, за искл. ед. д.				0,0075 / 0	0,0075 / 0				
ИТОГО ед. д.				- / 0					
ИТОГО по образуемому лесному участку				**0,0075 / 0**					
38:03:010105:1179:ЗУ7									
Тутурское участковое лесничество	11	21ч.	7ОС3Б	0,0075 / 0	0,0075 / 0		-	-	-
	11	21ч.	ед. д. 10Л	- / 0	-		-	-	-
ИТОГО покрытые лесом, за искл. ед. д.				0,0075 / 0	0,0075 / 0				
ИТОГО ед. д.				- / 0					
ИТОГО по образуемому лесному участку				**0,0075 / 0**					
ИТОГО покрытые лесом, за искл. ед. д.				**0,0501 / 0**	**0,0501 / 0**		**-**	**-**	**-**
ИТОГО ед. д.				**- / 0**					
ИТОГО по всему лесному участку				**0,0501 / 0**					

Таблица 3. Средние таксационные показатели насаждений проектируемого лесного участка

Целевое назначение лесов	Хозяйство, преобладающая порода	Состав насаждений	Возраст	Бонитет	Полнота	Средний запас древесины (куб. м/га)			
						молодняки	средневозрастные	приспевающие	спелые и перестойные
Эксплуатационные леса	Мягколиственное, Ос	7,0Ос3,0Б	5	4	0,8	0	-	-	-
	Итого мягколиственных:	7,0Ос3,0Б	5	4	0,8	0	-	-	-
Итого по эксплуатационным лесам:		7,0Ос3,0Б	5	4	0,8	0	-	-	-
Все леса	Мягколиственное, Ос	7,0Ос3,0Б	5	4	0,8	0	-	-	-
	Итого мягколиственных:	7,0Ос3,0Б	5	4	0,8	0	-	-	-
Итого по всем лесам:		7,0Ос3,0Б	5	4	0,8	0	-	-	-

Таблица 4. Виды и объемы использования лесов на проектируемом лесном участке

Целевое назначение лесов	**Хозяйство (хвойное, твепдолиственное, мягколиственное)**	**Площадь, га**	**Единица измерения**	**Объемы использования лесов (изъятия лесных ресурсов);**
Эксплуатационные	Мягколиственное	0,0501	куб.м	0
	Ед. д.	-	куб.м	0
	Итого эксплуатационных	0,0501	куб.м	0
Всего, га		0,0501	куб.м	0
Вид использования: строительство, реконструкция, эксплуатация линейных объектов. Цель использования: линия электропередачи воздушная, кабельная всех классов напряжения, а также сооружения, являющиеся его неотъемлемой технологической частью.				

4. Виды использования лесов на проектируемом лесном участке

Лесохозяйственным регламентом Жигаловского лесничества на проектируемом лесном участке: Тутурское участковое лесничество, квартал №11 (в. 21ч.), входящие в состав Жигаловского лесничества, установлены следующие виды разрешенного использования лесов:

эксплуатационные леса:

- заготовка древесины;
- заготовка живицы;
- заготовка и сбор недревесных лесных ресурсов;
- заготовка пищевых лесных ресурсов и сбор лекарственных растений;
- осуществление видов деятельности в сфере охотничьего хозяйства;
- ведение сельского хозяйства;
- осуществление рыболовства, за исключением любительского рыболовства;
- осуществление научно-исследовательской деятельности, образовательной деятельности;
- осуществление рекреационной деятельности;
- создание лесных плантаций и их эксплуатация;
- выращивание лесных плодовых, ягодных, декоративных растений, лекарственных растений;
- создание лесных питомников и их эксплуатация;
- осуществление геологического изучения недр, разведка и добыча полезных ископаемых;
- осуществление изыскательской деятельности;
- строительство и эксплуатация водохранилищ и иных искусственных водных объектов, создание и расширение территорий морских и речных портов, строительство, реконструкция и эксплуатация гидротехнических сооружений;
- строительство, реконструкция, эксплуатация линейных объектов;
- создание и эксплуатация объектов лесоперерабатывающей инфраструктуры;
- осуществление религиозной деятельности.

5. Сведения об обременениях проектируемого лесного участка

Согласно сведениям из лесного реестра и данным ЕГРН на проектируемом лесном участке: Жигаловское лесничество, Тутурское участковое лесничество, квартал №11 (в. 21ч.), обременения отсутствуют.

Таблица 5

№ п/п	Местоположение (лесничество, участковое лесничество, урочище (при наличии), №№ кварталов, выделов	Наименование юридического лица, ФИО индивидуального предпринимателя, гражданина	Вид права пользования лесным участком (аренда, постоянное бессрочное пользование, безвозмездное пользование)	Основания пользования лесным участком	Срок пользования лесным участком	Вид использования лесного участка
1	2	3	4	5	6	7
-	-	-	-	-	-	-

6. Сведения об ограничениях использования лесов

С учетом целевого назначения и правового режима лесов, установленного лесным законодательством Российской Федерации, лесохозяйственным регламентом Жигаловского лесничества, проектируемый лесной участок относится к эксплуатационным (0,0501 га) лесам, на которых предусмотрены следующие ограничения в использовании лесов:

Эксплуатационные леса:

Запрещается несоблюдение целей устойчивого, максимально эффективного получения высококачественной древесины и других лесных ресурсов, продуктов их переработки с обеспечением сохранения полезных функций лесов при освоении эксплуатационных лесов (ч. 3 ст. 12 Лесного кодекса Российской Федерации).

Не допускается использование лесов, не предусмотренных статьей 25 Лесного кодекса Российской Федерации.

<u>Ограничения на особо защитных участках лесов:</u>

Проведение сплошных рубок в защитных лесах осуществляется в случаях, предусмотренных частью 6

статьи 21 Лесного кодекса Российской Федерации, и в случаях, если выборочные рубки не обеспечивают замену лесных насаждений, утрачивающих свои средообразующие, водоохранные, санитарно-гигиенические, оздоровительные и иные полезные функции, на лесные насаждения, обеспечивающие сохранение целевого назначения защитных лесов и выполняемых ими полезных функций;

Запрещается ведение сельского хозяйства, за исключением сенокошения и пчеловодства и товарной аквакультуры (товарного рыбоводства);

Запрещается строительство и эксплуатация объектов капитального строительства, за исключением линейных объектов и гидротехнических сооружений.

Проведение выборочных рубок допускается только в целях вырубки погибших и поврежденных лесных насаждений (часть 5 статьи 119 Лесного кодекса Российской Федерации).

На заповедных лесных участках запрещается проведение рубок лесных насаждений, использование токсичных химических препаратов, ведение сельского хозяйства, разведка и добыча полезных ископаемых, строительство и эксплуатация объектов капитального строительства (часть 4 статьи 119 Лесного кодекса Российской Федерации).

На особо защитных участках лесов запрещается осуществление деятельности, несовместимой с их целевым назначением и полезными функциями (часть 6 статьи 119 Лесного кодекса Российской Федерации).

Ограничения по виду использования лесов:

Для всех видов использования лесов

Согласно пункту 20 Правил санитарной безопасности в лесах, утвержденных постановлением Правительства Российской Федерации от 29.12.2020 № 2047 (далее - Правила санитарной безопасности), при использовании лесов не допускается:

- загрязнение лесов отходами производства и потребления и выбросами, радиоактивными и другими вредными веществами, иное неблагоприятное воздействие на леса, установленное законодательством об охране окружающей среды;
- ухудшение санитарного и лесопатологического состояния лесных насаждений;
- невыполнение или несвоевременное выполнение работ по очистке лесосек, а также работ по приведению лесных участков, предоставленных физическим или юридическим лицам в пользование в установленном лесным законодательством порядке, в состояние, пригодное для использования этих участков по целевому назначению, или работ по их рекультивации;
- уничтожение либо повреждение мелиоративных систем и дорог, расположенных в лесах;
- уничтожение либо повреждение лесохозяйственных знаков, феромонных ловушек и иных средств защиты леса.

Согласно статьи 60.15 Лесного кодекса Российской Федерации, а также Особенностей охраны в лесах редких и находящихся под угрозой исчезновения деревьев, кустарников, лиан, иных лесных растений, занесенных в Красную книгу Российской Федерации или красные книги субъектов Российской Федерации, утвержденных приказом Минприроды России от 27.03.2025 № 142, в целях сохранения редких и находящихся под угрозой исчезновения видов деревьев, кустарников, лиан, иных лесных растений, занесенных в Красную книгу Российской Федерации или красные книги субъектов Российской Федерации, может запрещаться осуществление деятельности, негативное воздействие которой приведет или может привести к сокращению численности таких растений и (или) ухудшению среды их произрастания, либо могут устанавливаться ограничения осуществления этой деятельности.

Строительство, реконструкция, эксплуатация линейных объектов:

Согласно Правилам использования лесов для строительства, реконструкции, эксплуатации линейных объектов и Перечня случаев использования лесов для строительства, реконструкции, эксплуатации линейных объектов без предоставления лесного участка, с установлением или без установления сервитута, публичного сервитута, утвержденных приказом Минприроды Российской Федерации от 10.07.2020 № 434:

- в целях размещения объектов, связанных со строительством или реконструкцией линейных объектов, в лесах, расположенных на землях, не относящихся к землям лесного фонда, используются в первую очередь земли, на которых не расположены лесные насаждения;
- осуществление строительства, реконструкции и эксплуатации линейных объектов должно исключать развитие водной и ветровой эрозии земель на лесных участках, на которых размещаются линейные объекты и их охранные зоны.

При использовании лесов в целях строительства, реконструкции, эксплуатации линейных объектов не допускается: повреждение лесных насаждений, растительного покрова и почв за пределами земель, на которых осуществляется использование лесов, и охранной зоны линейных объектов; захламление территорий, прилегающих к землям, на которых осуществляется использование лесов, строительным и бытовым мусором, отходами древесины; загрязнение земель, на которых осуществляется использование лесов, и территорий, прилегающих к землям, на которых осуществляется использование лесов, химическими и радиоактивными веществами; проезд транспортных средств, механизмов по произвольным, неустановленным маршрутам.

Не допускается ухудшение санитарного состояния лесов, расположенных на предоставленных гражданам и юридическим лицам лесных участках и лесных участках, прилегающих к ним, при использовании лесов для строительства, реконструкции, эксплуатации линейных объектов (пункт 29 Правил санитарной безопасности в лесах).

7. Сведения о наличии зданий, сооружений, объектов, связанных с созданием лесной инфраструктуры и объектов, не связанных с созданием лесной инфраструктуры на проектируемом лесном участке

Таблица 6

№ п/п	Участковое лесничество/урочище (при наличии)	Лесной квартал	Лесотаксационный выдел	Площадь объекта, га	Наименование объекта
1	-	-	-	-	-
Итого объекты, не связанные с создание лесной инфраструктуры				**-**	-
1	-	-	-	-	-
Итого объекты лесной инфраструктуры				**-**	-

8. Сведения о наличии на проектируемом лесном участке особо защитных участков лесов, особо охраняемых природных территорий, зон с особыми условиями использования территорий

Согласно сведениям государственного лесного реестра, единого государственного реестра недвижимости, лесохозяйственного регламента Жигаловского лесничества на проектируемом лесном участке отсутствуют особо охраняемые природные территории (ООПТ), особо защитные участки лесов (ОЗУ). Имеются зоны с особыми условиями использования территории (ЗОУИТ).

Проектируемый лесной участок полностью (0,0501 га) входит в территорию ЗОУИТ 38:03-15.1 (Лесничество).

Таблица 7

№ п/п	Наименование участкового лесничества/урочища (при наличии)	Номер квартала	Номер выдела	Виды ОЗУ, наименование ООПТ, виды зон с особыми условиями использования территорий	Общая площадь, га
1	Тутурское участковое лесничество	11	21ч.	ЗОУИТ 38:03-15.1 (Лесничество)	0,0501

9. Проектирование вида использовния лесов лесного участка

Согласно лесохозяйственному регламенту Жигаловского лесничества, квартал №11 (в. 21ч.) Тутурского участкового лесничества, входящие в состав Жигаловского лесничества, в границах которого расположен проектируемый лесной участок, относятся к зоне планируемого освоения лесов для строительства, реконструкции, эксплуатации линейных объектов.

Схема расположения проектируемого лесного участка (части лесного участка)

Субъект Российской Федерации: Иркутская область
Муниципальное образование: Жигаловский муниципальный округ
Категория земель: земли лесного фонда
Лесничество: Жигаловское лесничество
Участковое лесничество: Тутурское участковое лесничество, эксплуатационные леса, квартал № 11 (в. 21ч.).
Вид использования лесов: строительство, реконструкция, эксплуатация линейных объектов
Цель предоставления лесного участка: линия электропередачи воздушная, кабельная всех классов напряжения, а также сооружения, являющиеся его неотъемлемой технологической частью
Особые отметки: площадь - 0,0501 га

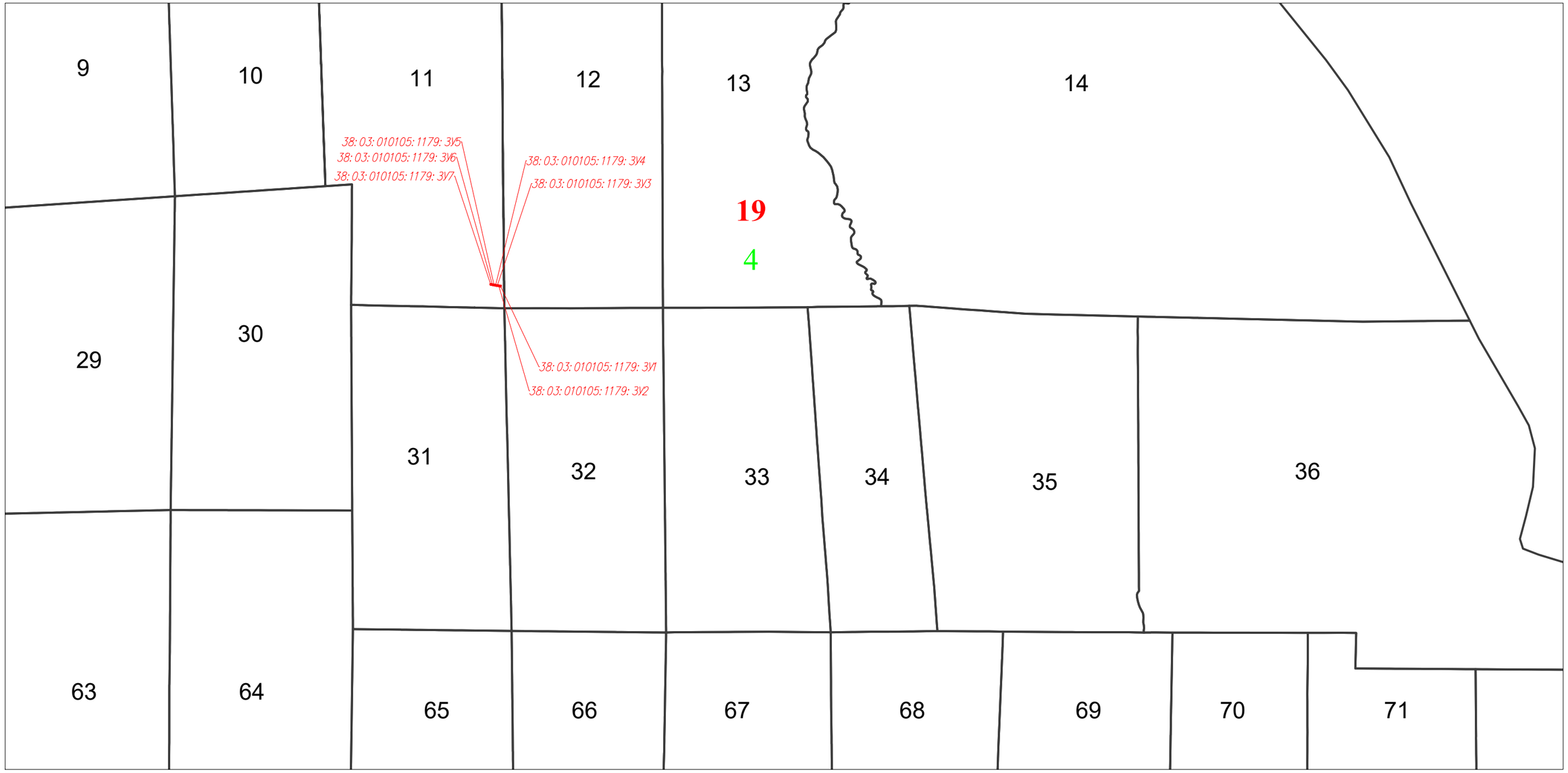

Условные обозначения:

Масштаб 1:50000

38: 00: 000000: 00: ЗУ1 - граница и номер проектируемого лесного участка

19 - Жигаловское лесничество

4 - Тутурское участковое лесничество

23 - граница и номер лесного квартала

Формат А3

Схема расположения проектируемого лесного участка, подготовленная с учетом сведений ЕГРН, образованного путем раздела земельного участка с кадастровым номером 38:03:010105:1179

Субъект Российской Федерации: Иркутская область
Муниципальное образование: Жигаловский муниципальный округ
Категория земель: земли лесного фонда
Лесничество: Жигаловское лесничество
Участковое лесничество: Тутурское участковое лесничество, эксплуатационные леса, квартал №11 (в. 21ч.).
Вид использования лесов: строительство, реконструкция, эксплуатация линейных объектов
Особые отметки: площадь - 0,0051 га

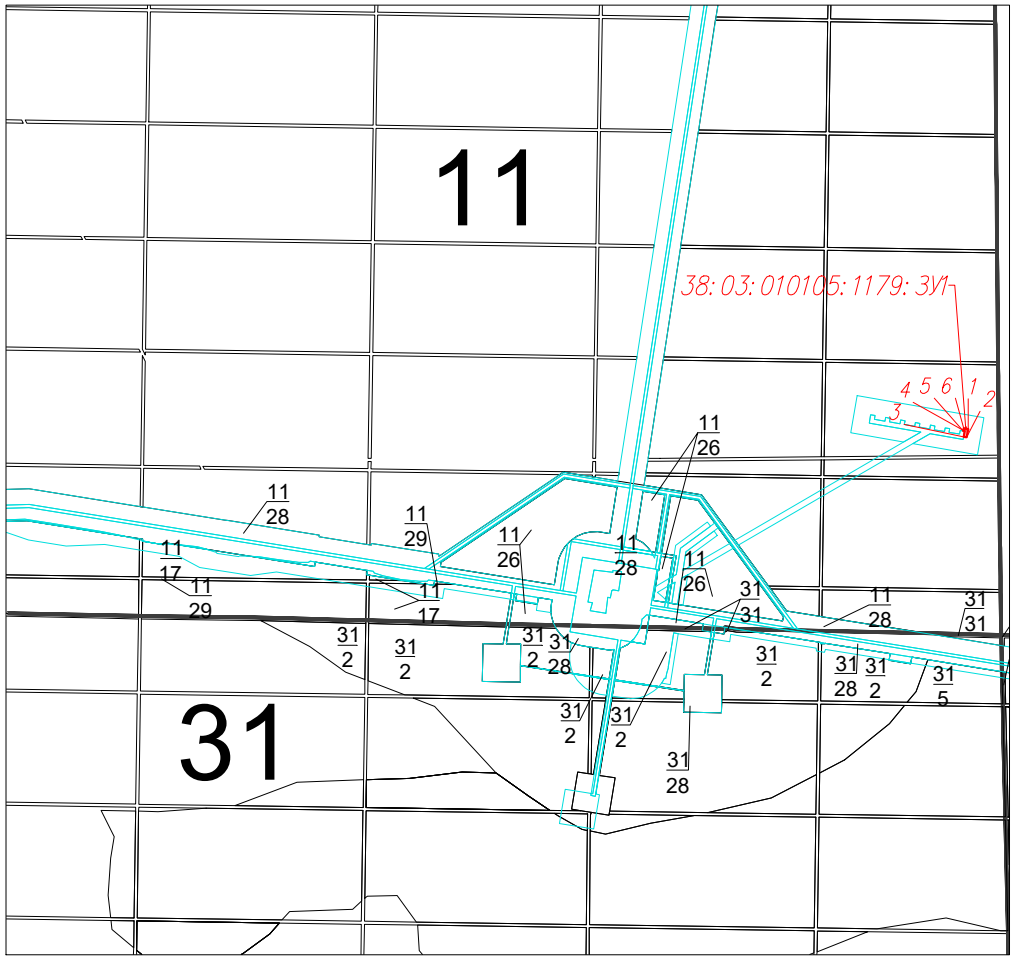

Масштаб 1:10000

Условные обозначения:

- вновь образованная часть границы, сведения о которой достаточны для определения её местоположения

- существующая часть границы, имеющиеся в ГКН сведения о которой достаточны для определения её местоположения

38:00:000000:00:ЗУ1 - обозначение кадастрового номера образуемого земельного участка

22/31 - обозначение лесного квартала / обозначение лесного выдела

1 - номер поворотной точки образуемого земельного участка

Формат А4

Схема расположения проектируемого лесного участка, подготовленная с учетом сведений ЕГРН, образованного путем раздела земельного участка с кадастровым номером 38:03:010105:1179

Субъект Российской Федерации: Иркутская область
Муниципальное образование: Жигаловский муниципальный округ
Категория земель: земли лесного фонда
Лесничество: Жигаловское лесничество
Участковое лесничество: Тутурское участковое лесничество, эксплуатационные леса, квартал №11 (в. 21ч.).
Вид использования лесов: строительство, реконструкция, эксплуатация линейных объектов
Особые отметки: площадь - 0,0075 га

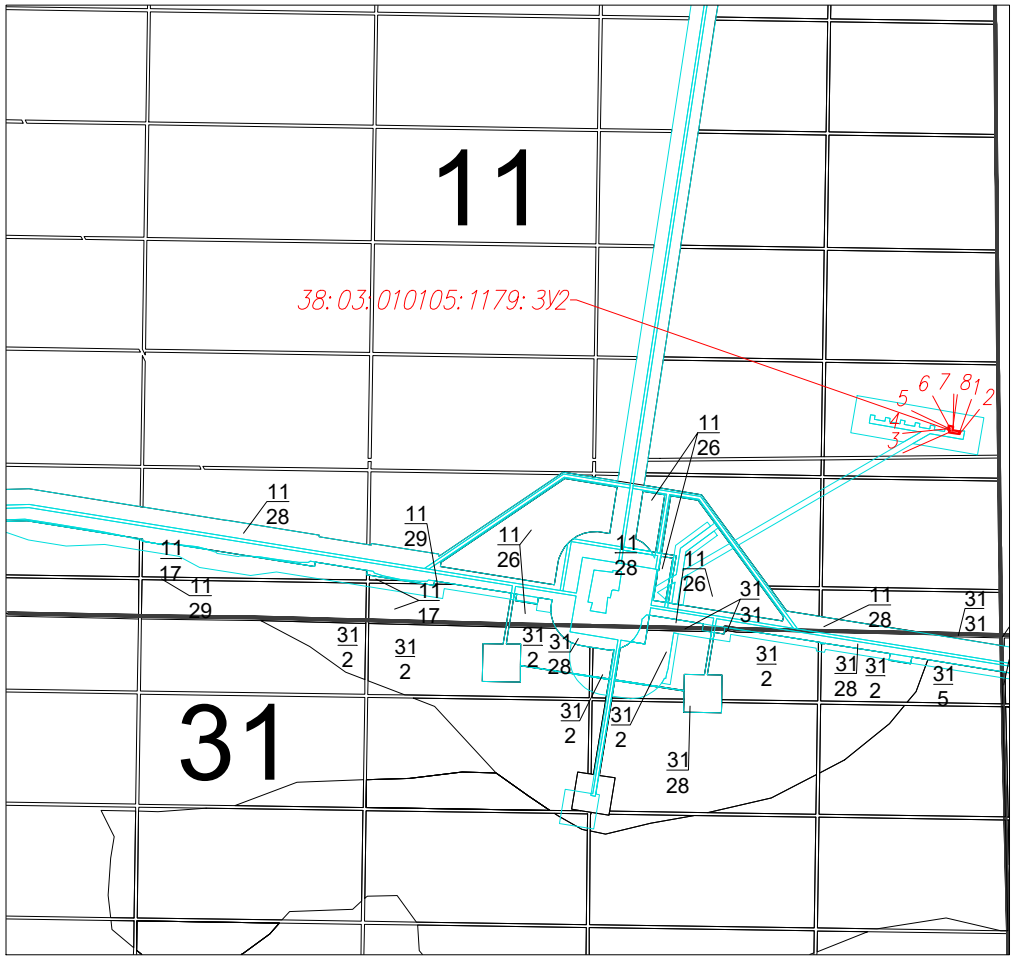

Масштаб 1:10000

Условные обозначения:

- вновь образованная часть границы, сведения о которой достаточны для определения её местоположения

- существующая часть границы, имеющиеся в ГКН сведения о которой достаточны для определения её местоположения

38:00:000000:00:ЗУ1 - обозначение кадастрового номера образуемого земельного участка

22 - обозначение лесного квартала

31 - обозначение лесного выдела

1 - номер поворотной точки образуемого земельного участка

Формат А4

Схема расположения проектируемого лесного участка, подготовленная с учетом сведений ЕГРН, образованного путем раздела земельного участка с кадастровым номером 38:03:010105:1179

Субъект Российской Федерации: Иркутская область
Муниципальное образование: Жигаловский муниципальный округ
Категория земель: земли лесного фонда
Лесничество: Жигаловское лесничество
Участковое лесничество: Тутурское участковое лесничество, эксплуатационные леса, квартал №11 (в. 21ч.).
Вид использования лесов: строительство, реконструкция, эксплуатация линейных объектов
Особые отметки: площадь - 0,0075 га

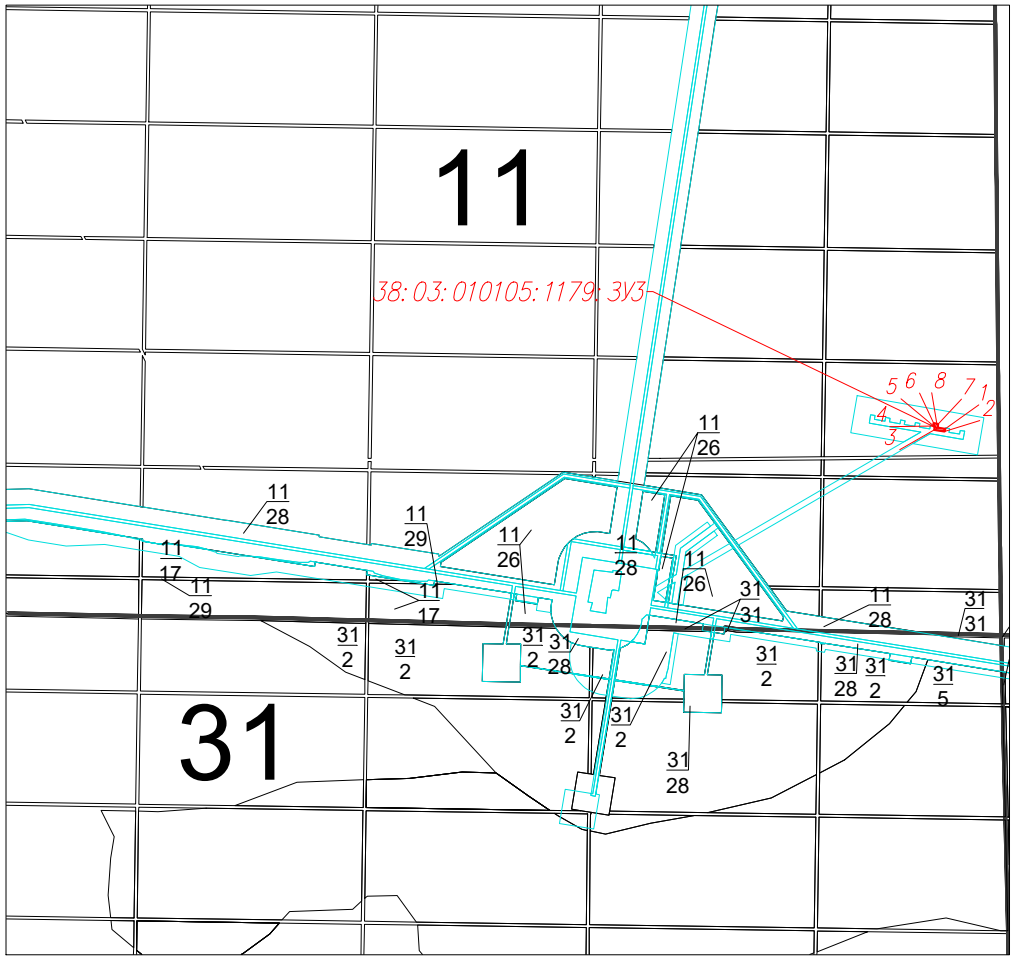

Масштаб 1:10000

Условные обозначения:

- вновь образованная часть границы, сведения о которой достаточны для определения её местоположения

- существующая часть границы, имеющиеся в ГКН сведения о которой достаточны для определения её местоположения

38:00:000000:00:ЗУ1 - обозначение кадастрового номера образуемого земельного участка

22 - обозначение лесного квартала

31 - обозначение лесного выдела

1 - номер поворотной точки образуемого земельного участка

Формат А4

Схема расположения проектируемого лесного участка, подготовленная с учетом сведений ЕГРН, образованного путем раздела земельного участка с кадастровым номером 38:03:010105:1179

Субъект Российской Федерации: Иркутская область
Муниципальное образование: Жигаловский муниципальный округ
Категория земель: земли лесного фонда
Лесничество: Жигаловское лесничество
Участковое лесничество: Тутурское участковое лесничество, эксплуатационные леса, квартал №11 (в. 21ч.).
Вид использования лесов: строительство, реконструкция, эксплуатация линейных объектов
Особые отметки: площадь - 0,0075 га

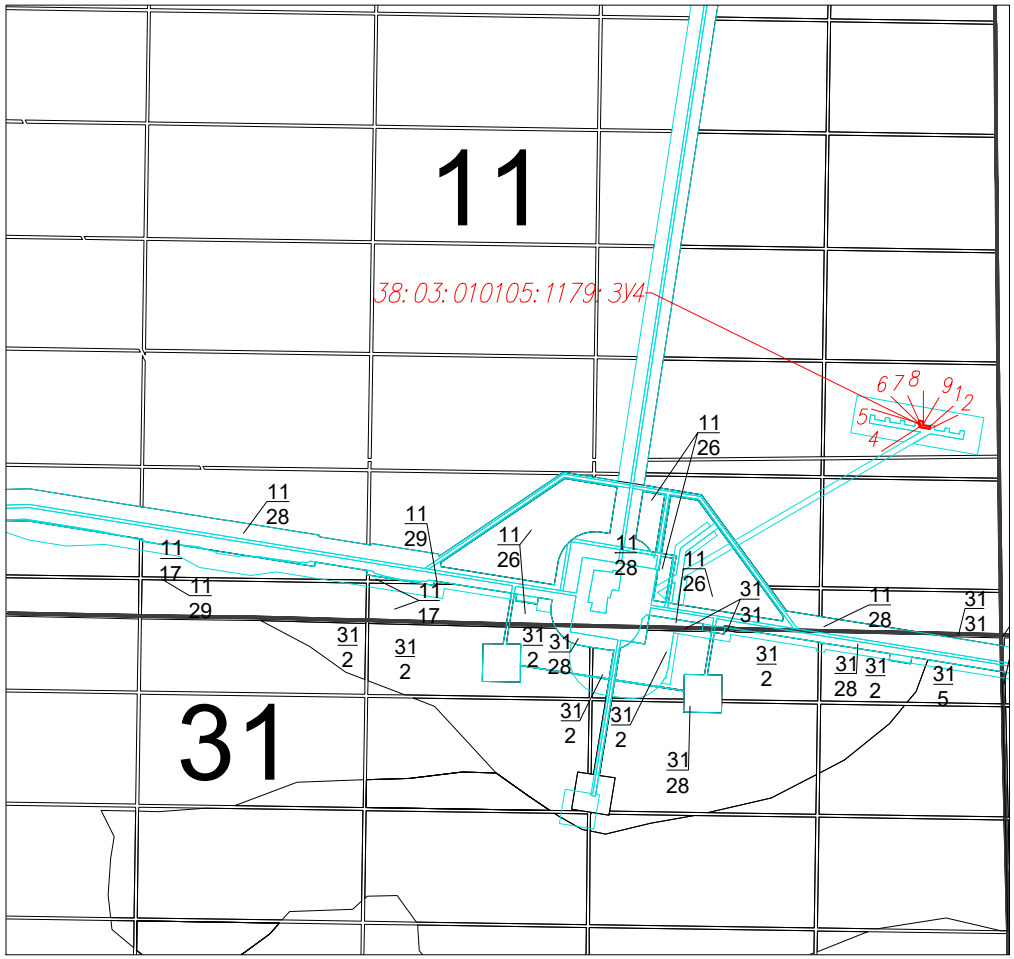

Масштаб 1:10000

Условные обозначения:

- вновь образованная часть границы, сведения о которой достаточны для определения её местоположения

- существующая часть границы, имеющиеся в ГКН сведения о которой достаточны для определения её местоположения

38:00:000000:00:ЗУ1 - обозначение кадастрового номера образуемого земельного участка

22 - обозначение лесного квартала

31 - обозначение лесного выдела

1 - номер поворотной точки образуемого земельного участка

Формат А4

Схема расположения проектируемого лесного участка, подготовленная с учетом сведений ЕГРН, образованного путем раздела земельного участка с кадастровым номером 38:03:010105:1179

Субъект Российской Федерации: Иркутская область
Муниципальное образование: Жигаловский муниципальный округ
Категория земель: земли лесного фонда
Лесничество: Жигаловское лесничество
Участковое лесничество: Тутурское участковое лесничество, эксплуатационные леса, квартал №11 (в. 21ч.).
Вид использования лесов: строительство, реконструкция, эксплуатация линейных объектов
Особые отметки: площадь - 0,0075 га

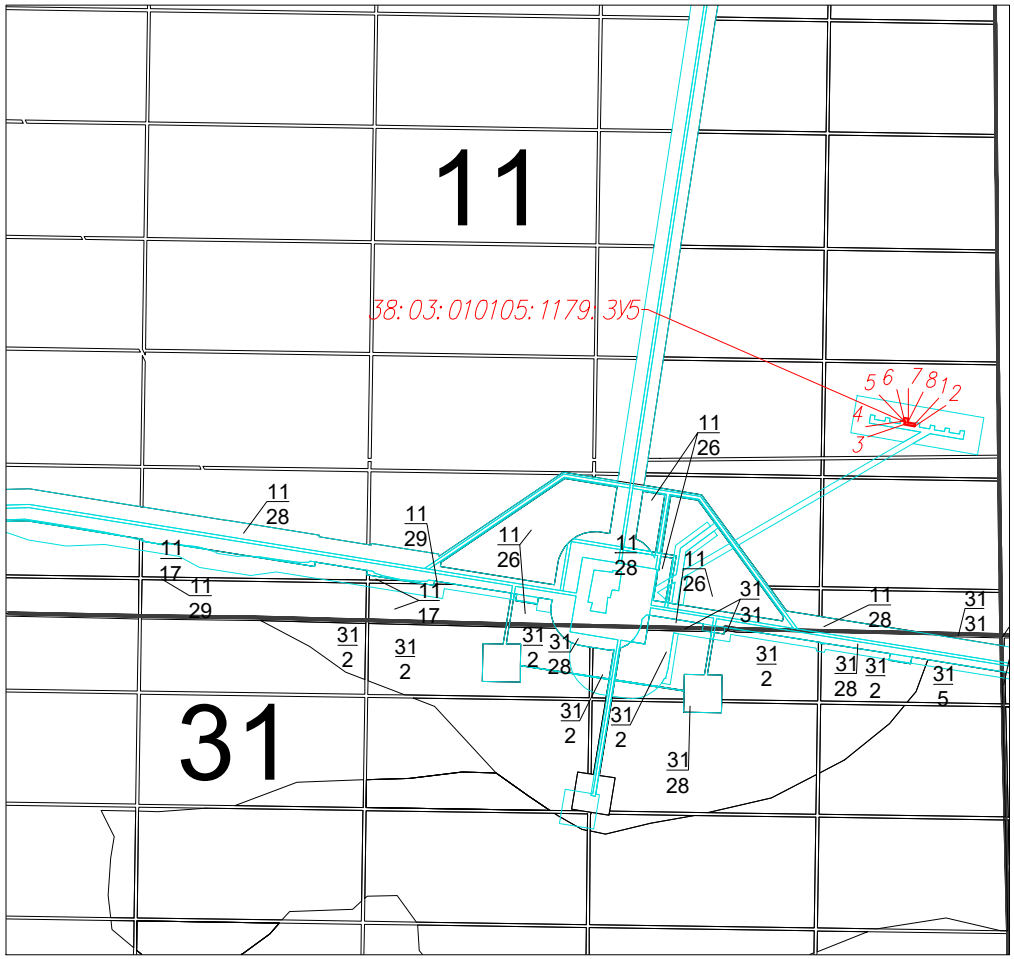

Масштаб 1:10000

Условные обозначения:

- вновь образованная часть границы, сведения о которой достаточны для определения её местоположения

- существующая часть границы, имеющиеся в ГКН сведения о которой достаточны для определения её местоположения

38:00:000000:00:ЗУ1 - обозначение кадастрового номера образуемого земельного участка

22 - обозначение лесного квартала

31 - обозначение лесного выдела

1 - номер поворотной точки образуемого земельного участка

Формат А4

Схема расположения проектируемого лесного участка, подготовленная с учетом сведений ЕГРН, образованного путем раздела земельного участка с кадастровым номером 38:03:010105:1179

Субъект Российской Федерации: Иркутская область
Муниципальное образование: Жигаловский муниципальный округ
Категория земель: земли лесного фонда
Лесничество: Жигаловское лесничество
Участковое лесничество: Тутурское участковое лесничество, эксплуатационные леса, квартал №11 (в. 21ч.).
Вид использования лесов: строительство, реконструкция, эксплуатация линейных объектов
Особые отметки: площадь - 0,0075 га

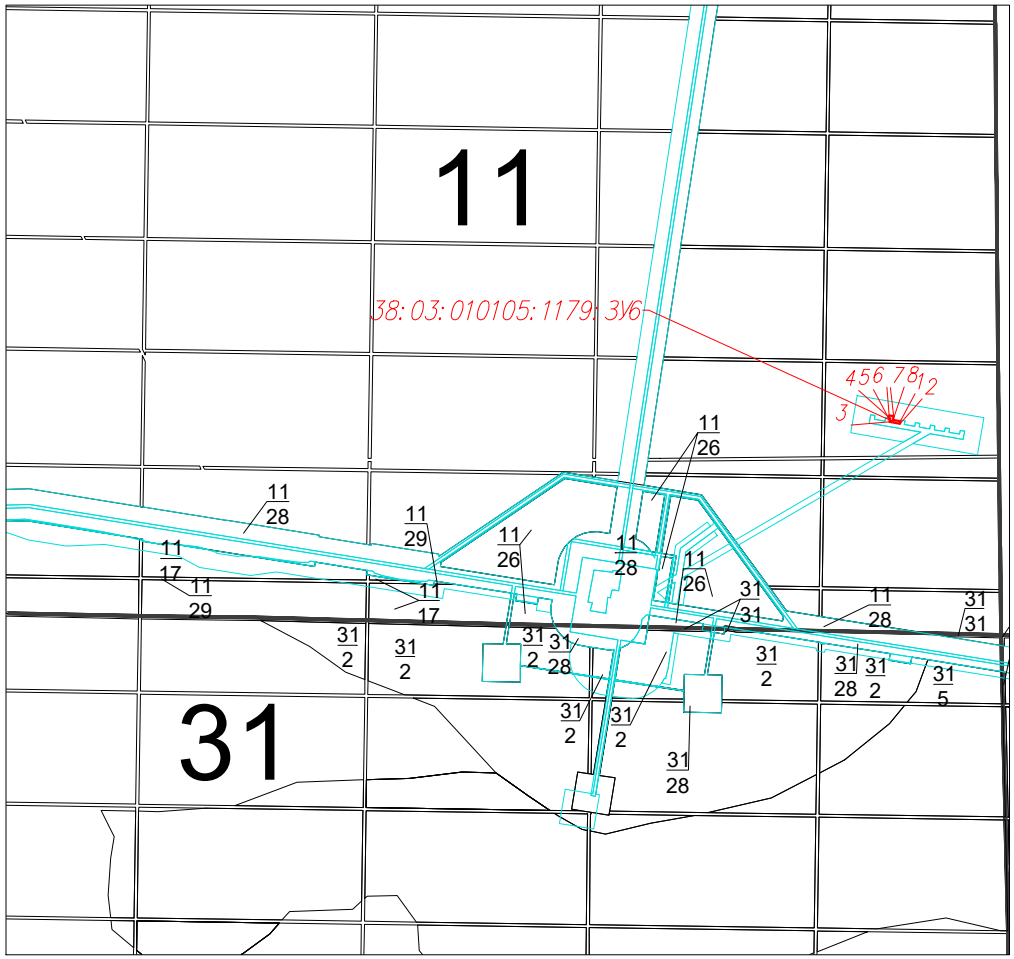

Масштаб 1:10000

Условные обозначения:

- вновь образованная часть границы, сведения о которой достаточны для определения её местоположения

- существующая часть границы, имеющиеся в ГКН сведения о которой достаточны для определения её местоположения

38:00:000000:00:ЗУ1 - обозначение кадастрового номера образуемого земельного участка

22 - обозначение лесного квартала

31 - обозначение лесного выдела

1 - номер поворотной точки образуемого земельного участка

Формат А4

Схема расположения проектируемого лесного участка, подготовленная с учетом сведений ЕГРН, образованного путем раздела земельного участка с кадастровым номером 38:03:010105:1179

Субъект Российской Федерации: Иркутская область
Муниципальное образование: Жигаловский муниципальный округ
Категория земель: земли лесного фонда
Лесничество: Жигаловское лесничество
Участковое лесничество: Тутурское участковое лесничество, эксплуатационные леса, квартал №11 (в. 21ч.).
Вид использования лесов: строительство, реконструкция, эксплуатация линейных объектов
Особые отметки: площадь - 0,0075 га

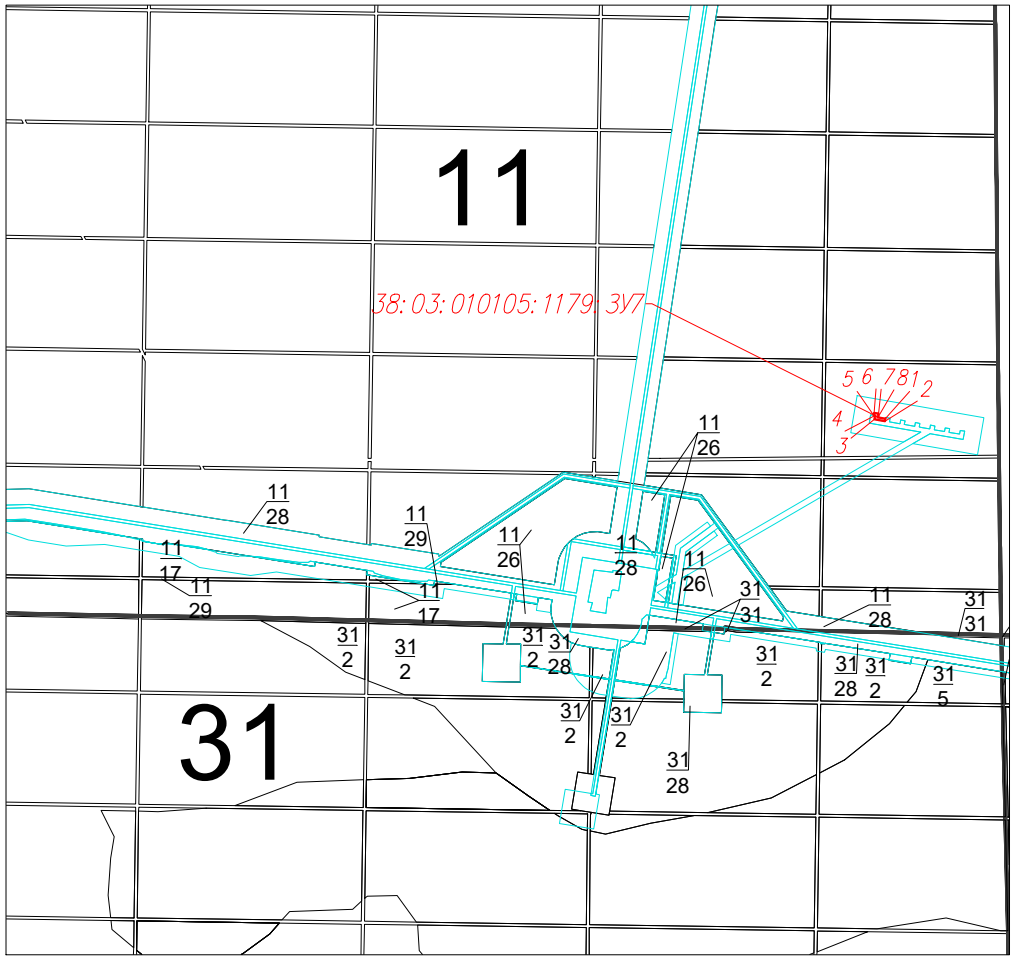

Масштаб 1:10000

Условные обозначения:

- вновь образованная часть границы, сведения о которой достаточны для определения её местоположения

- существующая часть границы, имеющиеся в ГКН сведения о которой достаточны для определения её местоположения

38:00:000000:00:ЗУ1 - обозначение кадастрового номера образуемого земельного участка

22 - обозначение лесного квартала

31 - обозначение лесного выдела

1 - номер поворотной точки образуемого земельного участка

Формат А4

Каталог координат формируемых земельных участков (МСК-38, зона 4)			Геоданные		
№ точки	X	Y	Длина, м	Дирекционный угол, градусы	Румб
38:03:010105:1179:ЗУ1					
1	707816,97	4282279,75	11,00	189,89	ЮЗ 9.89°
2	707806,13	4282277,86	4,05	279,95	ЮЗ 80.05°
3	707806,83	4282273,87	7,59	9,86	СВ 9.86°
4	707814,31	4282275,17	1,94	280,09	ЮЗ 79.91°
5	707814,65	4282273,26	3,40	9,66	СВ 9.66°
6	707818,00	4282273,83	6,01	99,87	ЮВ 80.13°
1	707816,97	4282279,75			
38:03:010105:1179:ЗУ2					
1	707813,76	4282268,98	3,40	189,82	ЮЗ 9.82°
2	707810,41	4282268,40	14,00	279,91	ЮЗ 80.09°
3	707812,82	4282254,61	4,99	9,91	СВ 9.91°
4	707817,74	4282255,47	1,95	280,04	ЮЗ 79.96°
5	707818,08	4282253,55	3,41	9,96	СВ 9.96°
6	707821,44	4282254,14	6,00	99,89	ЮВ 80.11°
7	707820,41	4282260,05	5,00	189,90	ЮЗ 9.90°
8	707815,48	4282259,19	9,94	99,96	ЮВ 80.04°
1	707813,76	4282268,98			
38:03:010105:1179:ЗУ3					
1	707817,21	4282249,28	3,41	189,79	ЮЗ 9.79°
2	707813,85	4282248,70	14,00	279,91	ЮЗ 80.09°
3	707816,26	4282234,91	4,99	9,91	СВ 9.91°
4	707821,18	4282235,77	1,95	280,04	ЮЗ 79.96°
5	707821,52	4282233,85	3,41	9,96	СВ 9.96°
6	707824,88	4282234,44	6,00	99,89	ЮВ 80.11°
7	707823,85	4282240,35	5,00	189,90	ЮЗ 9.90°
8	707818,92	4282239,49	9,94	99,91	ЮВ 80.09°
1	707817,21	4282249,28			
38:03:010105:1179:ЗУ4					
1	707820,64	4282229,58	3,40	189,82	ЮЗ 9.82°
2	707817,29	4282229,00	10,00	279,91	ЮЗ 80.09°
3	707819,01	4282219,15	4,00	279,93	ЮЗ 80.07°
4	707819,70	4282215,21	4,99	9,91	СВ 9.91°
5	707824,62	4282216,07	1,95	280,04	ЮЗ 79.96°
6	707824,96	4282214,15	3,41	9,96	СВ 9.96°
7	707828,32	4282214,74	5,99	100,00	ЮВ 80.00°
8	707827,28	4282220,64	4,99	189,80	ЮЗ 9.80°
9	707822,36	4282219,79	9,94	99,96	ЮВ 80.04°
1	707820,64	4282229,58			
38:03:010105:1179:ЗУ5					
1	707824,08	4282209,88	3,40	189,82	ЮЗ 9.82°
2	707820,73	4282209,30	14,00	279,87	ЮЗ 80.13°
3	707823,13	4282195,51	5,00	9,90	СВ 9.90°
4	707828,06	4282196,37	1,95	280,04	ЮЗ 79.96°
5	707828,40	4282194,45	3,40	9,99	СВ 9.99°
6	707831,75	4282195,04	5,99	99,90	ЮВ 80.10°
7	707830,72	4282200,94	5,00	189,78	ЮЗ 9.78°
8	707825,79	4282200,09	9,94	99,91	ЮВ 80.09°
1	707824,08	4282209,88			
38:03:010105:1179:ЗУ6					
1	707827,52	4282190,18	3,40	189,82	ЮЗ 9.82°
2	707824,17	4282189,60	14,00	279,87	ЮЗ 80.13°
3	707826,57	4282175,81	5,00	9,90	СВ 9.90°
4	707831,50	4282176,67	1,94	280,09	ЮЗ 79.91°
5	707831,84	4282174,76	3,40	9,82	СВ 9.82°
6	707835,19	4282175,34	5,99	99,90	ЮВ 80.10°
7	707834,16	4282181,24	4,99	189,80	ЮЗ 9.80°
8	707829,24	4282180,39	9,94	99,96	ЮВ 80.04°
1	707827,52	4282190,18			
38:03:010105:1179:ЗУ7					
1	707830,96	4282170,48	3,41	189,79	ЮЗ 9.79°
2	707827,60	4282169,90	14,00	279,91	ЮЗ 80.09°
3	707830,01	4282156,11	5,00	9,90	СВ 9.90°
4	707834,94	4282156,97	1,94	280,09	ЮЗ 79.91°
5	707835,28	4282155,06	3,40	9,82	СВ 9.82°
6	707838,63	4282155,64	5,99	99,90	ЮВ 80.10°
7	707837,60	4282161,54	4,99	189,91	ЮЗ 9.91°
8	707832,68	4282160,68	9,95	99,95	ЮВ 80.05°
1	707830,96	4282170,48			

ПРОЕКТНАЯ ДОКУМЕНТАЦИЯ ЛЕСНОГО УЧАСТКА 0,0088 га

1. Местоположение, границы и площадь проектируемого лесного участка[1]

Субъект Российской Федерации	**Иркутская область**
Муниципальное образование	**Жигаловский муниципальный округ**
Категория земель	Земли лесного фонда
Лесничество	**Жигаловское лесничество**
Участковое лесничество, урочище (при наличии)	Тутурское участковое лесничество
Целевое назначение лесов, категория защитных лесов	Защитные леса. Ценные леса: Леса, расположенные в орехово-промысловых зонах
Квартал/ Лесотаксационный выдел/часть	№ 30 (в. 8ч., 18ч.)
Площадь проектируемой части лесного участка	**0,0088 га**

[1] Местоположение и границы лесного участка указаны на схеме расположения проектируемого лесного участка.

2. Целевое назначение лесов

В соответствии с приказом Федерального агентства лесного хозяйства от 16.12.2008 г. №1293-апр «О структуре лесничеств агентства лесного хозяйства Иркутской области», Тутурское участковое лесничество, квартал №30 (в. 8ч., 18ч.), входят в состав Жигаловского лесничества.

На момент проектирования лесного участка, на территории Жигаловского лесничества распространяется действие Лесохозяйственного регламента Жигаловского лесничества, утвержденного приказом министерства лесного комплекса Иркутской области от 11.09.2018 г. №73-мпр, в редакции приказа министерства лесного комплекса Иркутской области от 30.12.2025 № 91-58-мпр «О внесении изменений в лесохозяйственный регламент Жигаловского лесничества Иркутской области».

В соответствии статьей 111, 113, 114, 115 ЛК РФ, приказа Федерального агентства лесного хозяйства от 28.12.2009 № 546 «Об отнесении лесов на территории Иркутской области к ценным лесам, эксплуатационным лесам и установлении их границ», приказа Федерального агентства лесного хозяйства от 22.09.2025 № 658 «Об отнесении лесов к защитным лесам, эксплуатационным лесам и установлении их границ и о выделении особо защитных участков лесов и установлении их границ на территории Жигаловского лесничества Иркутской области и о внесении изменения в приказ Федерального агентства лесного хозяйства от 28.12.2009 № 546» с учетом особенностей правового режима защитных лесов определена категория защитности защитных лесов на проектируемом лесном участке:

- Ценные леса: Леса, расположенные в орехово-промысловых зонах: Жигаловское лесничество, Тутурское участковое лесничество, квартал №30 (в. 8ч., 18ч.) площадью 0,0088 га.

3. Количественные и качественные характеристики проектируемого лесного участка

Количественные и качественные характеристики проектируемого лесного участка составлены на основании данных государственного лесного реестра [2] Жигаловского лесничества.

Таблица 1. Распределение земель

Общая площадь - всего	В том числе									
	лесные земли					нелесные земли				
	занятые лесными насаж-дениями - всего	в том числе покрытые лесными куль-турами	лесные питомники, плантации	не занятые лесными насаж-дениями	итого	дороги	просеки	болота	другие	итого
1	2	3	4	5	6	7	8	9	10	11
0,0088	0,00877	0	0	0	0,00877	0	0	0	0,00003	0,00003

Примечание:

1) В строке «другие» приведена площадь:
   - трассы коммуникаций – 0,00003 га.

[2] **Выписки из государственного лесного реестра**, полученные посредством системы ФГИС ЛК, с учетом текущих изменений, на основании которых осуществляется подготовка проектной документации лесного участка, являются обязательным приложением к проектной документации.

Таблица 2. Характеристика нсаждений проектируемого лесного участка

Участковое лесничество/ урочище (при наличии)	Номер квартала	Номер выдела	Состав насаждения или характеристика лесного участка при отсутствии насаждения	Площадь (га)/запас древесины (куб.м)	в том числе по группам возраста древостоя (га/куб.м)													
					молодняки					средневозрастные			приспевающие			спелые и перестойные		
Защитные леса																		
38:03:010105:1027:ЗУ1																		
Тутурское участковое лесничество	30	8ч.	8С1К1Л+Б	0,00049	/	0		-		0,00049	/	0		-			-	
Тутурское участковое лесничество	30	18ч.	трассы коммуникаций	0,00001	/	0												
ИТОГО покрытые лесом				0,00049	/	0		-		0,00049	/	0						
ИТОГО лесные земли, не занятые лесными насаждениями и нелесные земли				0,00001	/	0												
ИТОГО по образуемому лесному участку				**0,0005**	**/**	**0**												
38:03:010105:1041:ЗУ1																		
Тутурское участковое лесничество	30	8ч.	8С1К1Л+Б	0,00559	/	1		-		0,00559	/	1		-			-	
Тутурское участковое лесничество	30	18ч.	трассы коммуникаций	0,00001	/	0												
ИТОГО покрытые лесом				0,00559	/	1		-		0,00559	/	1						
ИТОГО лесные земли, не занятые лесными насаждениями и нелесные земли				0,00001	/	0												
ИТОГО по образуемому лесному участку				**0,0056**	**/**	**1**												
38:03:010105:1041:ЗУ2																		
Тутурское участковое лесничество	30	8ч.	8С1К1Л+Б	0,00269	/	0		-		0,00269	/	0		-			-	
Тутурское участковое лесничество	30	18ч.	трассы коммуникаций	0,00001	/	0												
ИТОГО покрытые лесом				0,00269	/	0		-		0,00269	/	0						
ИТОГО лесные земли, не занятые лесными насаждениями и нелесные земли				0,00001	/	0												
ИТОГО по образуемому лесному участку				**0,0027**	**/**	**0**												
ИТОГО покрытые лесом				**0,00877**	**/**	**1**		**-**		**0,00877**	**/**	**1**		**-**			**-**	
ИТОГО лесные земли, не занятые лесными насаждениями и нелесные земли				**0,00003**		**0**												
ИТОГО по всему лесному участку				**0,0088**	**/**	**1**												

Таблица 3. Средние таксационные показатели насаждений проектируемого лесного участка

Целевое назначение лесов	Хозяйство, преобладающая порода	Состав насаждений	Возраст	Бонитет	Полнота	Средний запас древесины (куб. м/га)			
						молодняки	средневозрастные	приспевающие	спелые и перестойные
Защитные леса	Хвойное, С	8,0С1,0К1,0Л	70	3	0,5	-	114	-	-
	Итого хвойных:	8,0С1,0К1,0Л	70	3	0,5	-	114	-	-
Итого по защитным лесам:		8,0С1,0К1,0Л	70	3	0,5	-	114	-	-
Все леса	Хвойное, С	8,0С1,0К1,0Л	70	3	0,5	-	114	-	-
	Итого хвойных:	8,0С1,0К1,0Л	70	3	0,5	-	114	-	-
Итого по всем лесам:		8,0С1,0К1,0Л	70	3	0,5	-	114	-	-

Таблица 4. Виды и объемы использования лесов на проектируемом лесном участке

Целевое назначение лесов	**Хозяйство (хвойное, твердолиственное, мягколиственное)**	**Площадь, га**	**Единица измерения**	**Объемы использования лесов (изъятия лесных ресурсов);**
Защитные леса	Хвойное	0,00877	куб.м	1
	Итого защитных	0,00877	куб.м	1
Всего, га		0,00877	куб.м	1
Вид использования: строительство, реконструкция, эксплуатация линейных объектов. Цель использования: трубопровод подземный, линия связи.				

4. Виды использования лесов на проектируемом лесном участке

Лесохозяйственным регламентом Жигаловского лесничества на проектируемом лесном участке: Тутурское участковое лесничество, квартал №30 (в. 8ч., 18ч.), входящие в состав Жигаловского лесничества, установлены следующие виды разрешенного использования лесов:

- защитные леса: ценные леса (леса, расположенные в орехово-промысловых зонах (леса, являющиеся сырьевой базой для заготовки кедровых орехов:

- заготовка и сбор недревесных лесных ресурсов;
- заготовка пищевых лесных ресурсов и сбор лекарственных растений;
- осуществление видов деятельности в сфере охотничьего хозяйства;
- ведение сельского хозяйства;
- осуществление рыболовства, за исключением любительского рыболовства;
- осуществление научно-исследовательской деятельности, образовательной деятельности;
- осуществление рекреационной деятельности;
- создание лесных плантаций и их эксплуатация (на площади не покрытой лесной растительностью (за исключением сомкнувшихся лесных культур));
- выращивание лесных плодовых, ягодных, декоративных растений, лекарственных растений (на площади не покрытой лесной растительностью (за исключением сомкнувшихся лесных культур));
- создание лесных питомников и их эксплуатация (на площади не покрытой лесной растительностью (за исключением сомкнувшихся лесных культур));
- осуществление геологического изучения недр, разведка и добыча полезных ископаемых;
- осуществление изыскательской деятельности;
- строительство и эксплуатация водохранилищ и иных искусственных водных объектов, создание и расширение морских и речных портов, строительство, реконструкция и эксплуатация гидротехнических сооружений;
- строительство, реконструкция, эксплуатация линейных объектов;
- осуществление религиозной деятельности.

5. Сведения об обременениях проектируемого лесного участка

Согласно сведениям из лесного реестра и данным ЕГРН на проектируемом лесном участке: Жигаловское лесничество, Тутурское участковое лесничество, квартал №3 (в. 8ч., 18ч.), обременения отсутствуют.

Таблица 5

№ п/п	Местоположение (лесничество, участковое лесничество, урочище (при наличии), №№ кварталов, выделов	Наименование юридического лица, ФИО индивидуального предпринимателя, гражданина	Вид права пользования лесным участком (аренда, постоянное бессрочное пользование, безвозмездное пользование)	Основания пользования лесным участком	Срок пользования лесным участком	Вид использования лесного участка
1	2	3	4	5	6	7
-	-	-	-	-	-	-

6. Сведения об ограничениях использования лесов

С учетом целевого назначения и правового режима лесов, установленного лесным законодательством Российской Федерации, лесохозяйственным регламентом Жигаловского лесничества, проектируемый лесной участок относится к защитным (0,0088 га) лесам, на которых предусмотрены следующие ограничения в использовании лесов:

Защитные леса:

К защитным лесам относятся леса, которые являются природными объектами, имеющими особо ценное значение, и в отношении которых устанавливается особый правовой режим использования, охраны, защиты, воспроизводства лесов (статья 111 Лесного кодекса Российской Федерации).

Проведение сплошных рубок в защитных лесах осуществляется в случаях, предусмотренных частью 6 статьи 21 Лесного кодекса Российской Федерации, частью 2 статьи 21.1. Лесного кодекса Российской Федерации, и в случаях, если выборочные рубки не обеспечивают замену лесных насаждений, утрачивающих свои

средообразующие, водоохранные, санитарно-гигиенические, оздоровительные и иные полезные функции, на лесные насаждения, обеспечивающие сохранение целевого назначения защитных лесов и выполняемых ими полезных функций, если иное не установлено Лесным кодексом Российской Федерации (часть 2 статьи 111.1 Лесного кодекса Российской Федерации).

Виды использования лесов, допустимые к осуществлению в защитных лесах, расположенных на землях лесного фонда, определяются лесохозяйственными регламентами лесничеств (пункт 4 статьи 111 Лесного кодекса Российской Федерации).

В защитных лесах запрещается осуществление деятельности, несовместимой с их целевым назначением и полезными функциями (часть 6 статьи 111 Лесного кодекса Российской Федерации).

Создание и эксплуатация лесоперерабатывающей инфраструктуры запрещается в защитных лесах (статья 14 Лесного кодекса Российской Федерации).

Запрещается изменение целевого назначения лесных участков, на которых расположены защитные леса, за исключением случаев, предусмотренных федеральными законами (часть 7 статьи 111 Лесного кодекса Российской Федерации).

Защитные леса - ценные леса

Проведение сплошных рубок в защитных лесах осуществляется в случаях, предусмотренных частью 6 статьи 21 Лесного кодекса Российской Федерации, частью 2 статьи 21.1. Лесного кодекса Российской Федерации, и в случаях, если выборочные рубки не обеспечивают замену лесных насаждений, утрачивающих свои средообразующие, водоохранные, санитарно-гигиенические, оздоровительные и иные полезные функции, на лесные насаждения, обеспечивающие сохранение целевого назначения защитных лесов и выполняемых ими полезных функций, если иное не установлено Лесным кодексом Российской Федерации (часть 2 статьи 111.1 Лесного кодекса Российской Федерации).

Запрещается создание и эксплуатация лесоперерабатывающей инфраструктуры (статья 14 Лесного кодекса Российской Федерации).

Запрещается строительство и эксплуатация объектов капитального строительства, за исключением велосипедных, велопешеходных, пешеходных и беговых дорожек, лыжных и роллерных трасс, если такие объекты являются объектами капитального строительства, линейных объектов и гидротехнических сооружений (часть 2 статьи 115 Лесного кодекса Российской Федерации).

Защитные леса - ценные леса (леса, расположенные в орехово-промысловых зонах (леса, являющиеся сырьевой базой для заготовки кедровых орехов)

Запрещается заготовка древесины (пункт 4 статьи 115 Лесного кодекса Российской Федерации).

Запрещается создание и эксплуатация лесоперерабатывающей инфраструктуры (статья 14 Лесного кодекса Российской Федерации).

Запрещаются строительство и эксплуатация объектов капитального строительства, за исключением велосипедных, велопешеходных, пешеходных и беговых дорожек, лыжных и роллерных трасс, если такие объекты являются объектами капитального строительства, линейных объектов и гидротехнических сооружений (часть 2 статьи 115 Лесного кодекса Российской Федерации).

Ограничения на особо защитных участках лесов:

Проведение сплошных рубок в защитных лесах осуществляется в случаях, предусмотренных частью 6 статьи 21 Лесного кодекса Российской Федерации, и в случаях, если выборочные рубки не обеспечивают замену лесных насаждений, утрачивающих свои средообразующие, водоохранные, санитарно-гигиенические, оздоровительные и иные полезные функции, на лесные насаждения, обеспечивающие сохранение целевого назначения защитных лесов и выполняемых ими полезных функций;

Запрещается ведение сельского хозяйства, за исключением сенокошения и пчеловодства и товарной аквакультуры (товарного рыбоводства);

Запрещается строительство и эксплуатация объектов капитального строительства, за исключением линейных объектов и гидротехнических сооружений.

Проведение выборочных рубок допускается только в целях вырубки погибших и поврежденных лесных насаждений (часть 5 статьи 119 Лесного кодекса Российской Федерации).

На заповедных лесных участках запрещается проведение рубок лесных насаждений, использование токсичных химических препаратов, ведение сельского хозяйства, разведка и добыча полезных ископаемых, строительство и эксплуатация объектов капитального строительства (часть 4 статьи 119 Лесного кодекса Российской Федерации).

На особо защитных участках лесов запрещается осуществление деятельности, несовместимой с их целевым назначением и полезными функциями (часть 6 статьи 119 Лесного кодекса Российской Федерации).

Ограничения по виду использования лесов:

Для всех видов использования лесов

Согласно пункту 20 Правил санитарной безопасности в лесах, утвержденных постановлением Правительства Российской Федерации от 29.12.2020 № 2047 (далее - Правила санитарной безопасности), при использовании лесов не допускается:

- загрязнение лесов отходами производства и потребления и выбросами, радиоактивными и другими вредными веществами, иное неблагоприятное воздействие на леса, установленное законодательством об охране окружающей среды;
- ухудшение санитарного и лесопатологического состояния лесных насаждений;
- невыполнение или несвоевременное выполнение работ по очистке лесосек, а также работ по

приведению лесных участков, предоставленных физическим или юридическим лицам в пользование в установленном лесным законодательством порядке, в состояние, пригодное для использования этих участков по целевому назначению, или работ по их рекультивации;

- уничтожение либо повреждение мелиоративных систем и дорог, расположенных в лесах;
- уничтожение либо повреждение лесохозяйственных знаков, феромонных ловушек и иных средств защиты леса.

Согласно статьи 60.15 Лесного кодекса Российской Федерации, а также Особенностей охраны в лесах редких и находящихся под угрозой исчезновения деревьев, кустарников, лиан, иных лесных растений, занесенных в Красную книгу Российской Федерации или красные книги субъектов Российской Федерации, утвержденных приказом Минприроды России от 27.03.2025 № 142, в целях сохранения редких и находящихся под угрозой исчезновения видов деревьев, кустарников, лиан, иных лесных растений, занесенных в Красную книгу Российской Федерации или красные книги субъектов Российской Федерации, может запрещаться осуществление деятельности, негативное воздействие которой приведет или может привести к сокращению численности таких растений и (или) ухудшению среды их произрастания, либо могут устанавливаться ограничения осуществления этой деятельности.

Строительство, реконструкция, эксплуатация линейных объектов:

Согласно Правилам использования лесов для строительства, реконструкции, эксплуатации линейных объектов и Перечня случаев использования лесов для строительства, реконструкции, эксплуатации линейных объектов без предоставления лесного участка, с установлением или без установления сервитута, публичного сервитута, утвержденных приказом Минприроды Российской Федерации от 10.07.2020 № 434:

- в целях размещения объектов, связанных со строительством или реконструкцией линейных объектов, в лесах, расположенных на землях, не относящихся к землям лесного фонда, используются в первую очередь земли, на которых не расположены лесные насаждения;
- осуществление строительства, реконструкции и эксплуатации линейных объектов должно исключать развитие водной и ветровой эрозии земель на лесных участках, на которых размещаются линейные объекты и их охранные зоны.

При использовании лесов в целях строительства, реконструкции, эксплуатации линейных объектов не допускается: повреждение лесных насаждений, растительного покрова и почв за пределами земель, на которых осуществляется использование лесов, и охранной зоны линейных объектов; захламление территорий, прилегающих к землям, на которых осуществляется использование лесов, строительным и бытовым мусором, отходами древесины; загрязнение земель, на которых осуществляется использование лесов, и территорий, прилегающих к землям, на которых осуществляется использование лесов, химическими и радиоактивными веществами; проезд транспортных средств, механизмов по произвольным, неустановленным маршрутам.

Не допускается ухудшение санитарного состояния лесов, расположенных на предоставленных гражданам и юридическим лицам лесных участках и лесных участках, прилегающих к ним, при использовании лесов для строительства, реконструкции, эксплуатации линейных объектов (пункт 29 Правил санитарной безопасности в лесах).

7. Сведения о наличии зданий, сооружений, объектов, связанных с созданием лесной инфраструктуры и объектов, не связанных с созданием лесной инфраструктуры на проектируемом лесном участке

Таблица 6

№ п/п	Участковое лесничество/урочище (при наличии)	Лесной квартал	Лесотаксационный выдел	Площадь объекта, га	Наименование объекта
1	Тутурское участковое лесничество	30	18	0,00003	трассы коммуниккаций
Итого объекты, не связанные с создание лесной инфраструктуры				**0,00003**	-
1	-	-	-	-	-
Итого объекты лесной инфраструктуры				**-**	-

8. Сведения о наличии на проектируемом лесном участке особо защитных участков лесов, особо охраняемых природных территорий, зон с особыми условиями использования территорий

Согласно сведениям государственного лесного реестра, единого государственного реестра недвижимости, лесохозяйственного регламента Жигаловского лесничества на проектируемом лесном участке отсутствуют особо охраняемые природные территории (ООПТ), особо защитные участки лесов (ОЗУ). Имеются зоны с особыми условиями использования территории (ЗОУИТ).

Проектируемый лесной участок полностью (0,0088 га) входит в территорию ЗОУИТ 38:03-15.1 (Лесничество).

Таблица 7

№ п/п	Наименование участкового лесничества/урочища (при наличии)	Номер квартала	Номер выдела	Виды ОЗУ, наименование ООПТ, виды зон с особыми условиями использования территорий	Общая площадь, га
1	Тутурское участковое лесничество	30	8ч.	ЗОУИТ 38:03-15.1 (Лесничество)	0,0501

9. Проектирование вида использовния лесов лесного участка

Согласно лесохозяйственному регламенту Жигаловского лесничества, квартал №30 (в. 8ч., 18ч.) Тутурского участкового лесничества, входящие в состав Жигаловского лесничества, в границах которого расположен проектируемый лесной участок, относятся к зоне планируемого освоения лесов для строительства, реконструкции, эксплуатации линейных объектов.

Схема расположения проектируемого лесного участка (части лесного участка)

Субъект Российской Федерации: Иркутская область
Муниципальное образование: Жигаловский муниципальный округ
Категория земель: земли лесного фонда
Лесничество: Жигаловское лесничество
Участковое лесничество: Тутурское участковое лесничество, защитные леса, квартал №30 (в. 8ч.)
Вид использования лесов: строительство, реконструкция, эксплуатация линейных объектов
Цель предоставления лесного участка: трубопровод подземный, линия связи
Особые отметки: площадь - 0,0088 га

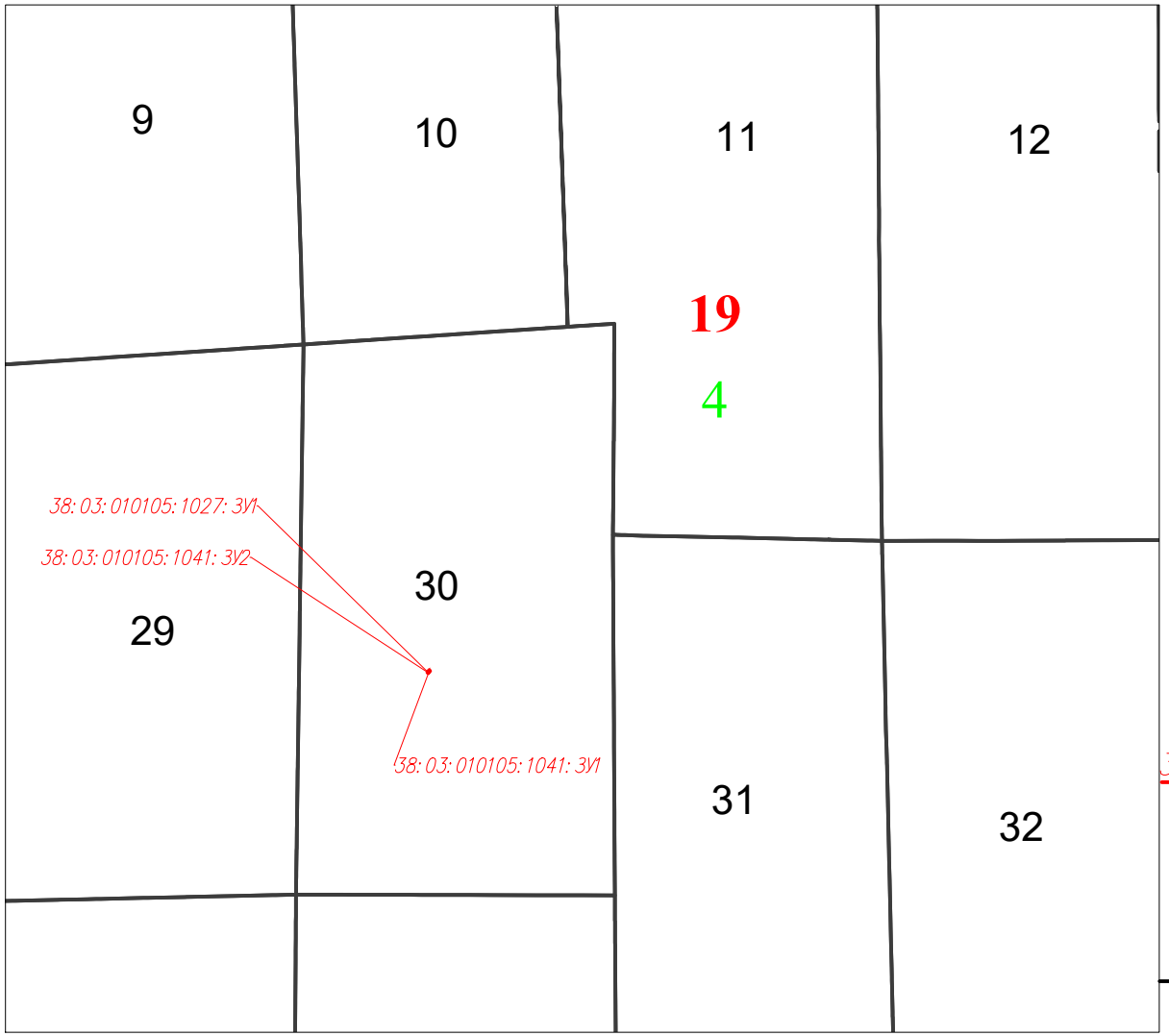

Условные обозначения:

38: 00: 000000: 00: ЗУ1 - граница и номер проектируемого лесного участка

19 - Жигаловское лесничество

4 - Тутурское участковое лесничество

23 - граница и номер лесного квартала

193

Масштаб 1:50000

Формат А4

Схема расположения проектируемого лесного участка, подготовленная с учетом сведений ЕГРН, образованного путем раздела земельного участка с кадастровым номером 38:03:010105:1027

Субъект Российской Федерации: Иркутская область
Муниципальное образование: Жигаловский муниципальный округ
Категория земель: земли лесного фонда
Лесничество: Жигаловское лесничество
Участковое лесничество: Тутурское участковое лесничество, защитные леса, квартал №30 (в. 8ч.).
Вид использования лесов: строительство, реконструкция, эксплуатация линейных объектов
Особые отметки: площадь - 0,0005 га

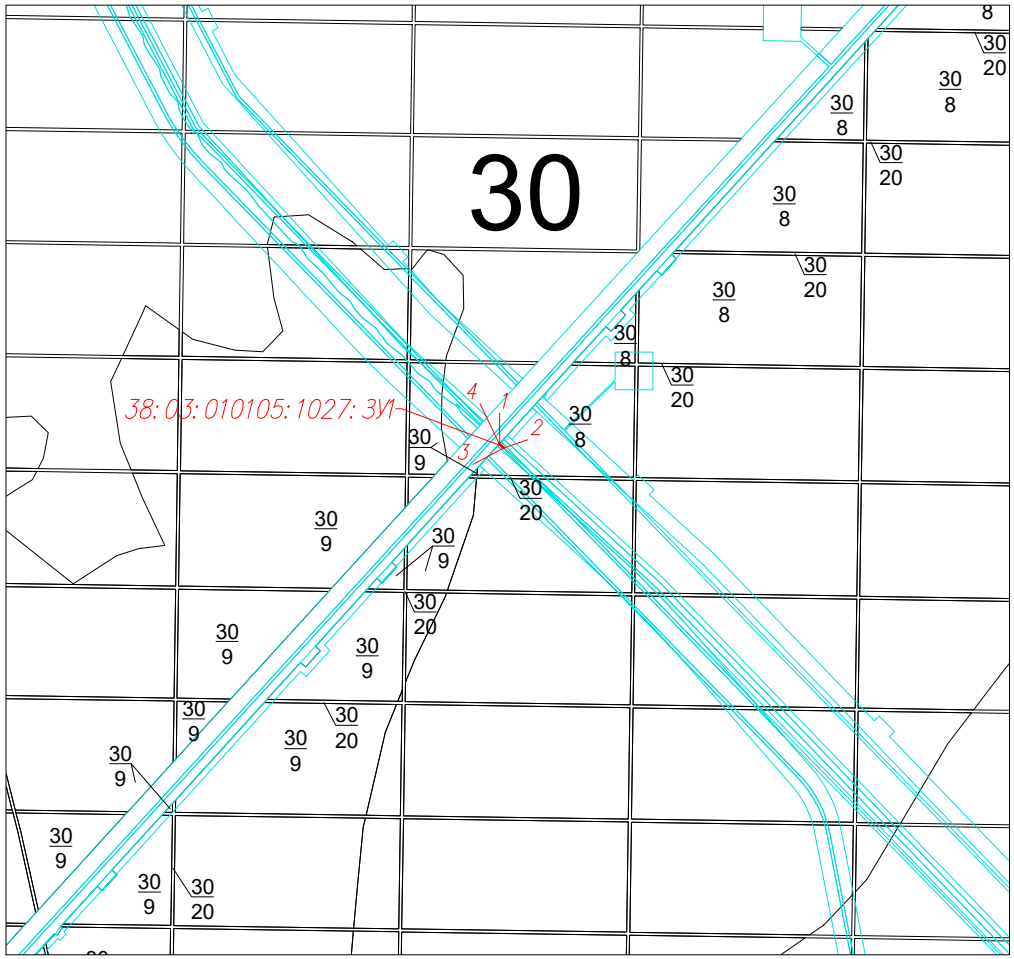

Масштаб 1:10000

Условные обозначения:

- вновь образованная часть границы, сведения о которой достаточны для определения её местоположения

- существующая часть границы, имеющиеся в ГКН сведения о которой достаточны для определения её местоположения

38:00:000000:00:ЗУ1 - обозначение кадастрового номера образуемого земельного участка

22 - обозначение лесного квартала

31 - обозначение лесного выдела

1 - номер поворотной точки образуемого земельного участка

Формат А4

Схема расположения проектируемого лесного участка, подготовленная с учетом сведений ЕГРН, образованного путем раздела земельного участка с кадастровым номером 38:03:010105:1041

Субъект Российской Федерации: Иркутская область
Муниципальное образование: Жигаловский муниципальный округ
Категория земель: земли лесного фонда
Лесничество: Жигаловское лесничество
Участковое лесничество: Тутурское участковое лесничество, защитные леса, квартал №30 (в. 8ч.).
Вид использования лесов: строительство, реконструкция, эксплуатация линейных объектов
Особые отметки: площадь - 0,0056 га

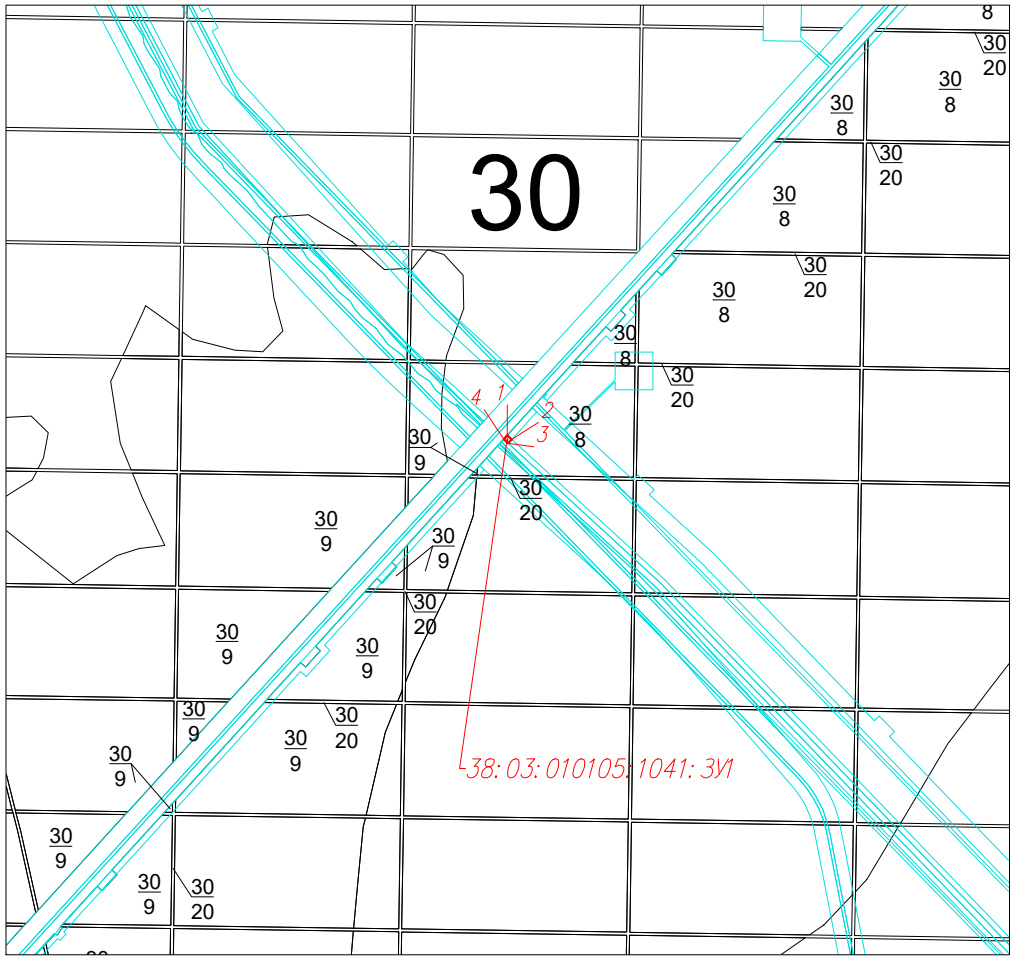

Масштаб 1:10000

Условные обозначения:

- вновь образованная часть границы, сведения о которой достаточны для определения её местоположения

- существующая часть границы, имеющиеся в ГКН сведения о которой достаточны для определения её местоположения

38:00:000000:00:ЗУ1 - обозначение кадастрового номера образуемого земельного участка

22 - обозначение лесного квартала

31 - обозначение лесного выдела

1 - номер поворотной точки образуемого земельного участка

Формат А4

Схема расположения проектируемого лесного участка, подготовленная с учетом сведений ЕГРН, образованного путем раздела земельного участка с кадастровым номером 38:03:010105:1041

Субъект Российской Федерации: Иркутская область
Муниципальное образование: Жигаловский муниципальный округ
Категория земель: земли лесного фонда
Лесничество: Жигаловское лесничество
Участковое лесничество: Участковое лесничество: Тутурское участковое лесничество, защитные леса, квартал №30 (в. 8ч.).
Вид использования лесов: строительство, реконструкция, эксплуатация линейных объектов
Особые отметки: площадь -0,0027 га

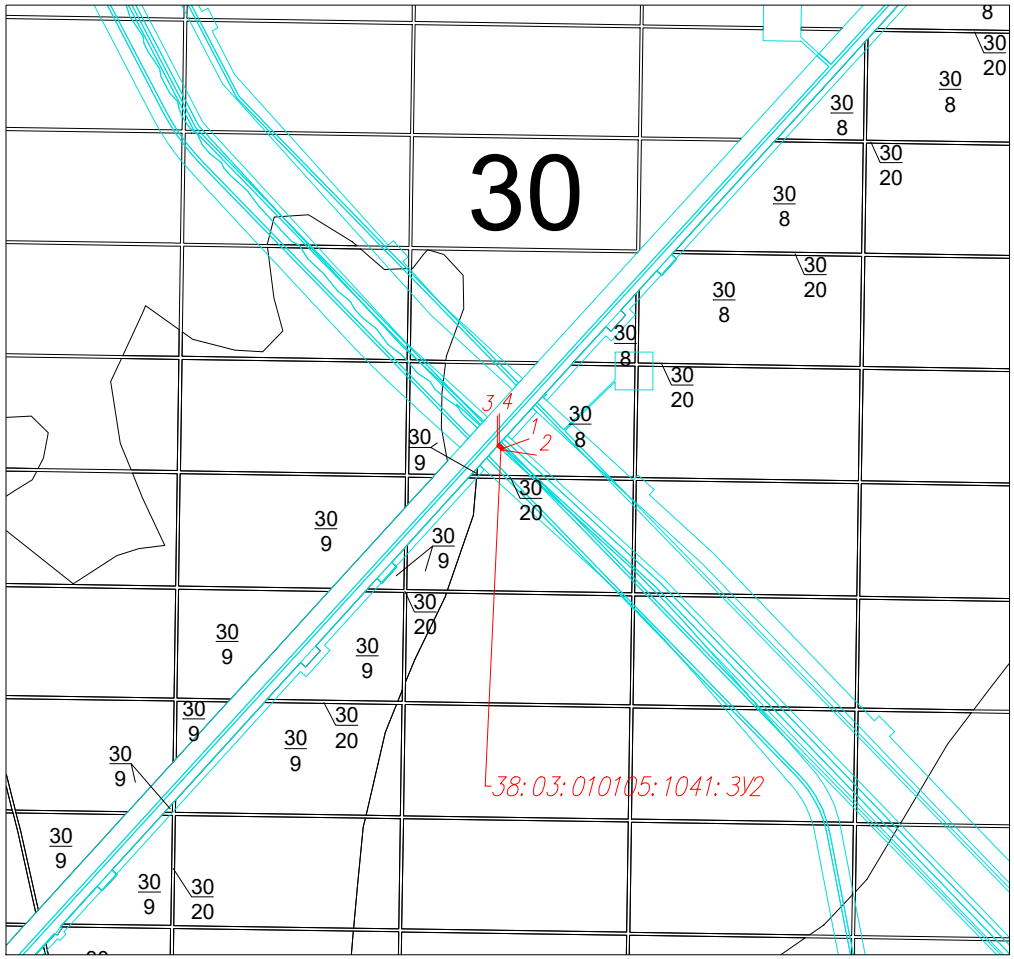

Масштаб 1:10000

Условные обозначения:

- вновь образованная часть границы, сведения о которой достаточны для определения её местоположения

- существующая часть границы, имеющиеся в ГКН сведения о которой достаточны для определения её местоположения

38:00:000000:00:ЗУ1 - обозначение кадастрового номера образуемого земельного участка

22 - обозначение лесного квартала

31 - обозначение лесного выдела

1 - номер поворотной точки образуемого земельного участка

Формат А4

Каталог координат формируемых земельных участков (МСК-38, зона 4)			Геоданные		
№ точки	X	Y	Длина, м	Дирекционный угол, градусы	Румб
38:03:010105:1027:ЗУ1					
1	706643,70	4279199,56	7,98	132,56	ЮВ 47.44°
2	706638,30	4279205,44	0,91	222,32	ЮЗ 42.32°
3	706637,63	4279204,83	8,00	315,76	ЮЗ 44.24°
4	706643,36	4279199,25	0,46	42,36	СВ 42.36°
1	706643,70	4279199,56			
38:03:010105:1041:ЗУ1					
1	706654,80	4279209,65	7,99	132,51	ЮВ 47.49°
2	706649,40	4279215,54	6,99	222,33	ЮЗ 42.33°
3	706644,23	4279210,83	7,97	312,46	ЮЗ 47.54°
4	706649,61	4279204,95	7,00	42,16	СВ 42.16°
1	706654,80	4279209,65			
38:03:010105:1041:ЗУ2					
1	706637,63	4279204,82	3,19	222,20	ЮЗ 42.20°
2	706635,27	4279202,68	7,99	312,26	ЮЗ 47.74°
3	706640,64	4279196,77	3,68	42,36	СВ 42.36°
4	706643,36	4279199,25	7,99	135,81	ЮВ 44.19°
1	706637,63	4279204,82			