



УКАЗ

ГУБЕРНАТОРА ИРКУТСКОЙ ОБЛАСТИ

28 апреля 2026 года

№ 159-уг

Иркутск

Об охранной зоне памятника природы регионального значения «Пороги Хангарок»

В соответствии с подпунктом 1 пункта 2 статьи 56, статьями 57, 57.1, пунктом 4 статьи 95, статьями 105, 106 Земельного кодекса Российской Федерации, пунктом 11 статьи 2 Федерального закона от 14 марта 1995 года № 33-ФЗ «Об особо охраняемых природных территориях», Правилами создания охранных зон отдельных категорий особо охраняемых природных территорий, установления их границ, определения режима охраны и использования земельных участков и водных объектов в границах таких зон, утвержденными постановлением Правительства Российской Федерации от 19 февраля 2015 года № 138, руководствуясь статьей 59 Устава Иркутской области,

ПОСТАНОВЛЯЮ:

1. Установить охранную зону памятника природы регионального значения «Пороги Хангарок» в соответствии с графическим описанием местоположения границ охранной зоны памятника природы регионального значения «Пороги Хангарок» (прилагается).

2. Утвердить Положение об охранной зоне памятника природы регионального значения «Пороги Хангарок» (прилагается).

3. Определить министерство природных ресурсов и экологии Иркутской области исполнительным органом государственной власти Иркутской области, обязанным возместить убытки, причиненные в связи с установлением охранной зоны памятника природы регионального значения «Пороги Хангарок», в соответствии с пунктами 8 и 9 статьи 57.1 Земельного кодекса Российской Федерации.

4. Установить, что срок наступления обязанности по возмещению убытков, причиненных в связи с установлением охранной зоны памятника природы регионального значения «Пороги Хангарок», определяется в соответствии со статьей 57.1 Земельного кодекса Российской Федерации.

5. Настоящий указ подлежит официальному опубликованию в сетевом издании «Официальный интернет-портал правовой информации Иркутской области» (www.ogirk.ru), а также на «Официальном интернет-портале правовой информации» (www.pravo.gov.ru).

 И.И. Кобзев

УСТАНОВЛЕНО
указом Губернатора
Иркутской области
от 28 апреля 2026 года
№ 159-уг

**ГРАФИЧЕСКОЕ ОПИСАНИЕ
МЕСТОПОЛОЖЕНИЯ ГРАНИЦ ОХРАННОЙ ЗОНЫ ПАМЯТНИКА
ПРИРОДЫ РЕГИОНАЛЬНОГО ЗНАЧЕНИЯ
«Пороги Хангарок»**

(наименование объекта, местоположение границ которого описано (далее - объект))

Раздел 1

Сведения об объекте

№ п/п	Характеристики объекта	Описание характеристик
1	2	3
1	Местоположение объекта	Иркутская область, Нижнеудинский район
2	Площадь объекта ± величина погрешности определения площади (P ± ΔP)	6 158 м ²
3	Иные характеристики объекта	Вид объекта реестра границ: Зона с особыми условиями использования территории

Раздел 2

Сведения о местоположении границ объекта					
1. Система координат МСК-38, зона 2					
2. Сведения о характерных точках границ объекта					
Обозначение характерных точек границ	Координаты, м		Метод определения координат характерной точки	Средняя квадратическая погрешность положения характерной точки (Mt), м	Описание обозначени я точки на местности (при наличии)
	X	Y			
1	2	3	4	5	6
1					
1.	529306,38	2112556,47	Картометрический метод	5,00	—
2.	529262,24	2112517,85	Картометрический метод	5,00	—
3.	529313,15	2112451,82	Картометрический метод	5,00	—
4.	529340,72	2112429,52	Картометрический метод	5,00	—
5.	529370,13	2112373,04	Картометрический метод	5,00	—
6.	529378,65	2112306,36	Картометрический метод	5,00	—
7.	529430,38	2112301,47	Картометрический метод	5,00	—
8.	529430,84	2112366,38	Картометрический метод	5,00	—
9.	529399,09	2112434,6	Картометрический метод	5,00	—
10.	529371,18	2112476,57	Картометрический метод	5,00	—
11.	529337,61	2112509,78	Картометрический метод	5,00	—
1.	529306,38	2112556,47	Картометрический метод	5,00	—
2					
12.	529420,15	2112312,62	Картометрический метод	5,00	—
13.	529387,42	2112315,8	Картометрический метод	5,00	—
14.	529379,83	2112376,07	Картометрический метод	5,00	—
15.	529348,63	2112435,99	Картометрический метод	5,00	—
16.	529320,59	2112458,63	Картометрический метод	5,00	—
17.	529275,75	2112516,63	Картометрический метод	5,00	—
18.	529304,51	2112541,2	Картометрический метод	5,00	—
19.	529329,85	2112503,39	Картометрический метод	5,00	—
20.	529363,89	2112469,47	Картометрический метод	5,00	—
21.	529390,43	2112429,6	Картометрический метод	5,00	—
22.	529420,85	2112364,13	Картометрический метод	5,00	—
12.	529420,15	2112312,62	Картометрический метод	5,00	—
3. Сведения о характерных точках части (частей) границы объекта					
1	2	3	4	5	6
—	—	—	—	—	—

УТВЕРЖДЕНО
указом Губернатора
Иркутской области
от 28 апреля 2026 года
№ 159-уг

ПОЛОЖЕНИЕ ОБ ОХРАННОЙ ЗОНЕ ПАМЯТНИКА ПРИРОДЫ РЕГИОНАЛЬНОГО ЗНАЧЕНИЯ «Пороги Хангарок»

Глава 1. ОБЩИЕ ПОЛОЖЕНИЯ

1. Охранная зона памятника природы регионального значения «Пороги Хангарок» (далее – охранная зона, памятник природы) установлена бессрочно с целью предотвращения неблагоприятных антропогенных воздействий на памятник природы.

2. Охранная зона расположена в границах кадастровых кварталов 38:11:210401, 38:11:210402, в границах земель лесного фонда согласно карте-схеме охранной зоны, прилагаемой к настоящему Положению.

3. Охранная зона представляет собой территорию, окружающую со всех сторон памятник природы, имеет форму полосы шириной 10 метров.

Площадь охранной зоны составляет - 6 158 м² (0,62 га).

4. Границы охранной зоны, режим охраны и использования земельных участков и водных объектов в ее границах (далее – режим охранной зоны) учитываются при разработке документов стратегического планирования Иркутской области, документов территориального планирования, схем землеустройства, лесохозяйственных регламентов лесничеств, проектов освоения лесов.

5. Создание охранной зоны не влечет изъятия земельных участков, входящих в границы охранной зоны, у их правообладателей.

6. Правообладатели земельных участков, водопользователи и собственники водных объектов, расположенных в границах охранной зоны, а также иные физические и юридические лица обязаны соблюдать установленный режим охранной зоны и несут ответственность за нарушение установленного режима охранной зоны в соответствии с законодательством Российской Федерации.

7. Региональный государственный контроль (надзор) в области охраны и использования особо охраняемых природных территорий регионального значения в Иркутской области осуществляется областным государственным бюджетным учреждением «Дирекция по особо охраняемым природным территориям регионального значения Иркутской области», местонахождение: 664007, Иркутская область, г. Иркутск, ул. Поленова, д. 35.

Глава 2. РЕЖИМ ОХРАННОЙ ЗОНЫ

8. В границах охранной зоны запрещается следующая деятельность, оказывающая негативное воздействие на естественные экологические

системы, природные комплексы и объекты, являющиеся средой обитания объектов растительного и животного мира, памятника природы:

размещение кладбищ, объектов уничтожения биологических отходов, объектов размещения отходов производства и потребления, химических, взрывчатых, токсичных, отравляющих и ядовитых веществ, пунктов захоронения радиоактивных отходов;

проведение взрывных работ, выполнение работ по геологическому изучению недр для разработки месторождений полезных ископаемых;

осуществление деятельности, влекущей загрязнение, засорение, заиливание поверхностных и подземных вод;

осуществление хозяйственной и иной деятельности в нарушение требований статьи 65 Водного кодекса Российской Федерации в границах водоохраных зон, прибрежных защитных полос водных объектов;

сбор ботанических, зоологических коллекций и геологических коллекционных материалов;

разведение костров, пускание палов, выжигание растительности (за исключением противопожарных мероприятий, осуществляемых в соответствии с законодательством Российской Федерации);


уничтожение и повреждение ограждений, аншлагов и других информационных знаков, оборудованных экологических троп, строений, сооружений и других объектов инфраструктуры охранной зоны, нанесение надписей и знаков на деревьях, валунах, выходах скальных пород на территории охранной зоны памятника природы.

9. Хозяйственная деятельность, не запрещенная в границах охранной зоны, осуществляется с соблюдением Требований к предотвращению гибели объектов животного мира, за исключением объектов животного мира, находящихся на особо охраняемых природных территориях федерального значения, при осуществлении производственных процессов, а также при эксплуатации транспортных магистралей, трубопроводов, линий связи и электропередачи на территории Иркутской области, утвержденных постановлением Правительства Иркутской области от 23 июля 2014 года № 360-пп.

10. Охранная зона обозначается на местности предупредительными аншлагами и информационными знаками в местах пересечения ее границы с проходными путями с кратким изложением режима охранной зоны и схемой ее границ.







Приложение
к Положению об охранной зоне
памятника природы регионального
значения «Пороги Хангарок»

Карта-схема расположения охранной зоны памятника природы
регионального значения «Пороги Хангарок»



Масштаб 1:5 000

Используемые условные знаки и обозначения:

-  - Граница охранной зоны памятника природы регионального значения
-  - Характерная точка границы охранной зоны памятника природы регионального значения
-  - Территориальная зона рекреационного назначения, реестровый номер 38:11-7.87
-  - Территория Нижнесудинского лесничества Иркутской области, реестровый номер 38:00-15.8
-  - Границы земельных участков, сведения о которых имеются в ЕГРН
-  - Граница кадастрового квартала
- 38:11:210401 - Номер кадастрового квартала