



УКАЗ

ГУБЕРНАТОРА ИРКУТСКОЙ ОБЛАСТИ

28 апреля 2026 года

№ 158-УГ

Иркутск

Об охранной зоне памятника природы регионального значения «Озеро Алтарик»

В соответствии с подпунктом 1 пункта 2 статьи 56, статьями 57, 57.1, пунктом 4 статьи 95, статьями 105, 106 Земельного кодекса Российской Федерации, пунктом 11 статьи 2 Федерального закона от 14 марта 1995 года № 33-ФЗ «Об особо охраняемых природных территориях», Правилами создания охранных зон отдельных категорий особо охраняемых природных территорий, установления их границ, определения режима охраны и использования земельных участков и водных объектов в границах таких зон, утвержденными постановлением Правительства Российской Федерации от 19 февраля 2015 года № 138, руководствуясь статьей 59 Устава Иркутской области,

ПО С Т А Н О В Л Я Ю:

1. Установить охранную зону памятника природы регионального значения «Озеро Алтарик» в соответствии с графическим описанием местоположения границ охранной зоны памятника природы регионального значения «Озеро Алтарик» (прилагается).

2. Утвердить Положение об охранной зоне памятника природы регионального значения «Озеро Алтарик» (прилагается).

3. Определить министерство природных ресурсов и экологии Иркутской области исполнительным органом государственной власти Иркутской области, обязанным возместить убытки, причиненные в связи с установлением охранной зоны памятника природы регионального значения «Озеро Алтарик», в соответствии с пунктами 8 и 9 статьи 57.1 Земельного кодекса Российской Федерации.

4. Установить, что срок наступления обязанности по возмещению убытков, причиненных в связи с установлением охранной зоны памятника природы регионального значения «Озеро Алтарик», определяется в соответствии со статьей 57.1 Земельного кодекса Российской Федерации.

5. Настоящий указ подлежит официальному опубликованию в сетевом издании «Официальный интернет-портал правовой информации Иркутской области» (www.ogirk.ru), а также на «Официальном интернет-портале правовой информации» (www.pravo.gov.ru).

 И.И. Кобзев

УСТАНОВЛЕНО
указом Губернатора
Иркутской области
от 28 апреля 2026 года
№ 158-уг

**ГРАФИЧЕСКОЕ ОПИСАНИЕ
МЕСТОПОЛОЖЕНИЯ ГРАНИЦ ОХРАННОЙ ЗОНЫ ПАМЯТНИКА
ПРИРОДЫ РЕГИОНАЛЬНОГО ЗНАЧЕНИЯ
«ОЗЕРО АЛТАРИК»**

(наименование объекта, местоположение границ которого описано (далее - объект))

Раздел 1

Сведения об объекте		
№ п/п	Характеристики объекта	Описание характеристик
1	2	3
1	Местоположение объекта	Нукутский муниципальный округ Иркутской области
2	Площадь объекта ± величина погрешности определения площади (P ± ΔP)	17 145 м ²
3	Иные характеристики объекта	Вид объекта реестра границ: Зона с особыми условиями использования территории

Сведения о местоположении границ объекта					
1. Система координат МСК-38, зона 3					
2. Сведения о характерных точках границ объекта					
Обозначение характерных точек границ	Координаты, м		Метод определения координат характерной точки	Средняя квадратическая погрешность положения характерной точки (Мт), м	Описание обозначени я точки на местности (при наличии)
	X	Y			
1	2	3	4	5	6
1					
1	517 473,62	3 241 178,64	Картометрический метод	5,00	—
2	517 490,59	3 241 217,49	Картометрический метод	5,00	—
3	517 463,01	3 241 298,31	Картометрический метод	5,00	—
4	517 435,23	3 241 312,24	Картометрический метод	5,00	—
5	517 447,40	3 241 297,50	Картометрический метод	5,00	—
6	517 473,41	3 241 220,17	Картометрический метод	5,00	—
1	517 473,62	3 241 178,64	Картометрический метод	5,00	—
2					
7	517 192,68	3 241 974,34	Картометрический метод	5,00	—
8	517 182,96	3 242 010,35	Картометрический метод	5,00	—
9	517 179,37	3 242 032,76	Картометрический метод	5,00	—
10	517 183,99	3 242 055,16	Картометрический метод	5,00	—
11	517 181,59	3 242 065,94	Картометрический метод	5,00	—
12	517 173,90	3 242 069,53	Картометрический метод	5,00	—
13	517 168,00	3 242 065,77	Картометрический метод	5,00	—
14	517 126,51	3 241 993,40	Картометрический метод	5,00	—
15	517 160,55	3 241 994,58	Картометрический метод	5,00	—
16	517 162,78	3 241 993,32	Картометрический метод	5,00	—
17	517 168,36	3 241 988,48	Картометрический метод	5,00	—
7	517 192,68	3 241 974,34	Картометрический метод	5,00	—
3					
18	517 076,82	3 241 904,24	Картометрический метод	5,00	—
19	517 075,38	3 241 898,73	Картометрический метод	5,00	—
20	517 096,55	3 241 881,41	Картометрический метод	5,00	—
21	517 110,45	3 241 849,77	Картометрический метод	5,00	—
22	517 087,57	3 241 815,77	Картометрический метод	5,00	—
23	517 046,09	3 241 772,16	Картометрический метод	5,00	—
24	517 002,05	3 241 722,98	Картометрический метод	5,00	—
25	516 984,30	3 241 694,55	Картометрический метод	5,00	—
26	516 976,82	3 241 670,17	Картометрический метод	5,00	—
27	516 973,61	3 241 628,91	Картометрический метод	5,00	—
28	517 005,91	3 241 563,06	Картометрический метод	5,00	—
29	517 017,87	3 241 533,12	Картометрический метод	5,00	—
30	517 050,15	3 241 480,10	Картометрический метод	5,00	—
31	517 079,92	3 241 438,62	Картометрический метод	5,00	—
32	517 104,65	3 241 404,07	Картометрический метод	5,00	—
33	517 152,71	3 241 321,03	Картометрический метод	5,00	—
34	517 156,13	3 241 296,01	Картометрический метод	5,00	—
35	517 162,55	3 241 214,55	Картометрический метод	5,00	—
36	517 215,78	3 241 153,83	Картометрический метод	5,00	—
37	517 260,04	3 241 119,84	Картометрический метод	5,00	—
38	517 276,08	3 241 090,55	Картометрический метод	5,00	—
39	517 305,15	3 241 070,88	Картометрический метод	5,00	—
40	517 338,94	3 241 066,81	Картометрический метод	5,00	—
41	517 374,21	3 241 072,16	Картометрический метод	5,00	—
42	517 406,71	3 241 090,76	Картометрический метод	5,00	—

43	517 451,18	3 241 112,35	Картометрический метод	5,00	—
44	517 471,92	3 241 133,09	Картометрический метод	5,00	—
45	517 463,79	3 241 151,18	Картометрический метод	5,00	—
46	517 451,35	3 241 137,61	Картометрический метод	5,00	—
47	517 416,85	3 241 115,43	Картометрический метод	5,00	—
48	517 393,33	3 241 106,23	Картометрический метод	5,00	—
49	517 374,32	3 241 092,19	Картометрический метод	5,00	—
50	517 354,53	3 241 084,13	Картометрический метод	5,00	—
51	517 333,18	3 241 085,07	Картометрический метод	5,00	—
52	517 314,63	3 241 089,99	Картометрический метод	5,00	—
53	517 296,91	3 241 098,73	Картометрический метод	5,00	—
54	517 283,96	3 241 113,64	Картометрический метод	5,00	—
55	517 272,79	3 241 133,34	Картометрический метод	5,00	—
56	517 226,05	3 241 170,97	Картометрический метод	5,00	—
57	517 177,48	3 241 221,26	Картометрический метод	5,00	—
58	517 160,53	3 241 301,63	Картометрический метод	5,00	—
59	517 157,61	3 241 321,81	Картометрический метод	5,00	—
60	517 109,08	3 241 411,02	Картометрический метод	5,00	—
61	517 055,12	3 241 486,17	Картометрический метод	5,00	—
62	517 024,09	3 241 540,94	Картометрический метод	5,00	—
63	517 015,70	3 241 562,21	Картометрический метод	5,00	—
64	516 999,10	3 241 592,85	Картометрический метод	5,00	—
65	516 982,41	3 241 631,45	Картометрический метод	5,00	—
66	516 983,52	3 241 670,61	Картометрический метод	5,00	—
67	516 990,89	3 241 693,45	Картометрический метод	5,00	—
68	517 007,56	3 241 720,26	Картометрический метод	5,00	—
69	517 051,62	3 241 769,01	Картометрический метод	5,00	—
70	517 091,77	3 241 812,17	Картометрический метод	5,00	—
71	517 117,05	3 241 850,90	Картометрический метод	5,00	—
72	517 101,42	3 241 885,90	Картометрический метод	5,00	—
18	517 076,82	3 241 904,24	Картометрический метод	5,00	—
3. Сведения о характерных точках части (частей) границы объекта					
1	2	3	4	5	6
—	—	—	—	—	—

УТВЕРЖДЕНО
указом Губернатора
Иркутской области
от 28 апреля 2026 года
№ 158-уг

**ПОЛОЖЕНИЕ ОБ ОХРАННОЙ ЗОНЕ
ПАМЯТНИКА ПРИРОДЫ РЕГИОНАЛЬНОГО ЗНАЧЕНИЯ
«ОЗЕРО АЛТАРИК»**

Глава 1. ОБЩИЕ ПОЛОЖЕНИЯ

1. Охранная зона памятника природы регионального значения «Озеро Алтарик» (далее – охранная зона, памятник природы) установлена бессрочно с целью предотвращения неблагоприятных антропогенных воздействий на памятник природы.

2. Охранная зона расположена в границах кадастровых кварталов 85:04:010102, 85:04:010701, частично в границах земель населенного пункта села Алтарик Нукутского муниципального округа Иркутской области, частично в границах земель лесного фонда согласно карте-схеме охранной зоны, прилагаемой к настоящему Положению.

3. Охранная зона состоит из трех участков. Первый участок охранной зоны площадью 1 748 м² (0,17 га) расположен с северной стороны памятника природы, идет полосой шириной от 15 до 18 м. Второй участок охранной зоны площадью 2 813 м² (0,28 га) расположен с восточной стороны памятника природы, представляет собой территорию, расположенную между ул. Лесная и ул. Набережная села Алтарик. Третий участок площадью 12 583 м² (01,26 га) проходит по южной, юго-западной, западной и северо-западной сторонам памятника природы, идет полосой шириной от 5 до 22 м.

Общая площадь охранной зоны составляет - 17 145 м² (1,71 га).

4. Границы охранной зоны, режим охраны и использования земельных участков и водных объектов в ее границах (далее – режим охранной зоны) учитываются при разработке документов стратегического планирования Иркутской области, документов территориального планирования, схем землеустройства, проектов планировки территории и проектов межевания территории, лесохозяйственных регламентов лесничеств, проектной документации лесных участков, проектов освоения лесов.

5. Создание охранной зоны не влечет изъятия земельных участков, входящих в границы охранной зоны, у их правообладателей.

6. Правообладатели земельных участков, водопользователи и собственники водных объектов, расположенных в границах охранной зоны, а также иные физические и юридические лица обязаны соблюдать установленный режим охранной зоны и несут ответственность за нарушение установленного режима охранной зоны в соответствии с законодательством Российской Федерации.

7. Региональный государственный контроль (надзор) в области охраны и использования особо охраняемых природных территорий регионального значения в Иркутской области осуществляется областным государственным бюджетным учреждением «Дирекция по особо охраняемым природным

территориям регионального значения Иркутской области», местонахождение: 664007, Иркутская область, г. Иркутск, ул. Поленова, д. 35.

Глава 2. РЕЖИМ ОХРАННОЙ ЗОНЫ

8. В границах охранной зоны запрещается следующая деятельность, оказывающая негативное воздействие на естественные экологические системы, природные комплексы и объекты, являющиеся средой обитания объектов растительного и животного мира, памятника природы:

возведение объектов капитального строительства и инженерных сооружений, за исключением строительства, реконструкции, капитального ремонта и эксплуатации линейных объектов, гидротехнических сооружений, и объектов, связанных с содержанием судовых ходов и инфраструктуры внутренних водных путей, выставлением и обслуживанием средств навигационного оборудования (навигационных знаков);

размещение кладбищ, объектов уничтожения биологических отходов, объектов размещения отходов производства и потребления, химических, взрывчатых, токсичных, отравляющих и ядовитых веществ, пунктов захоронения радиоактивных отходов;

осуществление деятельности, влекущей загрязнение, засорение, заиливание поверхностных и подземных вод;

сбор ботанических коллекций;

разведение костров, пускание палов, выжигание растительности (за исключением противопожарных мероприятий, осуществляемых в соответствии с законодательством Российской Федерации);

осуществление хозяйственной и иной деятельности в нарушение требований статьи 65 Водного кодекса Российской Федерации в границах водоохраных зон, прибрежных защитных полос водных объектов;

уничтожение и повреждение ограждений, аншлагов и других информационных знаков, оборудованных экологических троп, строений и сооружений и других объектов инфраструктуры охранной зоны, нанесение надписей и знаков на деревьях на территории охранной зоны памятника природы.

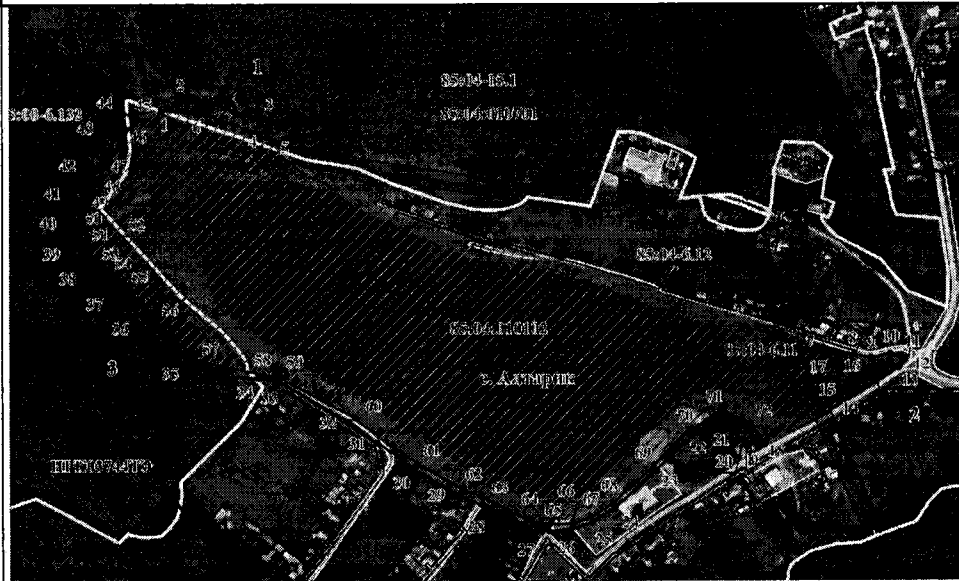
9. Хозяйственная деятельность, не запрещенная в границах охранной зоны, осуществляется с соблюдением Требований к предотвращению гибели объектов животного мира, за исключением объектов животного мира, находящихся на особо охраняемых природных территориях федерального значения, при осуществлении производственных процессов, а также при эксплуатации транспортных магистралей, трубопроводов, линий связи и электропередачи на территории Иркутской области, утвержденных постановлением Правительства Иркутской области от 23 июля 2014 года № 360-пп.

10. Охранная зона обозначается на местности предупредительными аншлагами и информационными знаками в местах пересечения ее границы

с проходными путями с кратким изложением режима охранной зоны и схемой ее границ.












Приложение
к Положению об охранной зоне
памятника природы регионального
значения «Озеро Алтарик»

Карта -схема расположения охранной зоны памятника природы
регионального значения «Озеро Алтарик»



Масштаб 1:7 000

Используемые условные знаки и обозначения:

-  - Граница охранной зоны памятника природы регионального значения
-  - Характерная точка границы памятника природы регионального значения
-  - Граница памятника природы регионального значения "Озеро Алтарик"
-  - Граница населенного пункта с. Алтарик Нукутского муниципального округа Иркутской области, реестровый номер 85:04-4.15
-  - Номер кадастрового квартала
-  - Границы земельных участков, сведения о которых имеются в ЕГРН
-  - Охранная зона инженерных коммуникаций - Сооружение Электрическая сеть 0,4 кВ с.Алтарик, реестровый номер 85:04-6.12
-  - Охранная зона инженерных коммуникаций - ВЛ-10 кВ Алтарик-Алтарик, реестровый номер 85:04-6.11
-  - Граница лицензии на разведку и добычу полезных ископаемых, в том числе использование отходов горнодобывающего и связанных с ним перерабатывающих производств
-  - Санитарно-защитная зона для объекта разведки и добычи полезных ископаемых, в том числе использование отходов добычи полезных ископаемых и связанных с ним перерабатывающих производств на участке "Карьерное поле № 1" Головинского каменно-угольного месторождения" - Участок горных работ № 3 (в границах лицензии ИРК 03744 ТЭ)", реестровый номер 85:00-6.132
-  - Усольское лесничество Иркутской области, реестровый номер - 38:16-15.1