



СЛУЖБА ПО ОХРАНЕ ОБЪЕКТОВ КУЛЬТУРНОГО НАСЛЕДИЯ
ИРКУТСКОЙ ОБЛАСТИ

П Р И К А З

«29» сентября 2022 года

№ 76 - 155 - спр

Иркутск

**Об утверждении границ территории и режима использования
территории объекта культурного наследия регионального значения**

В соответствии со статьями 3.1, 5.1 Федерального закона от 25 июня 2002 года № 73-ФЗ «Об объектах культурного наследия (памятниках истории и культуры) народов Российской Федерации», руководствуясь статьей 21 Устава Иркутской области, Положением о службе по охране объектов культурного наследия Иркутской области, утвержденным постановлением Правительства Иркутской области от 9 марта 2010 года № 31-пп,

ПРИКАЗЫВАЮ:

1. Утвердить границы территории объекта культурного наследия регионального значения «Дом, в котором жил в 1920–1922 гг. революционер Каландаришвили Нестор Александрович» (вид объекта культурного наследия – памятник), расположенного по адресу: Иркутская область, г. Иркутск, ул. Халтурина, 8, согласно приложениям 1, 2.

2. Утвердить режим использования территории объекта культурного наследия регионального значения согласно приложению 3.

3. Настоящий приказ подлежит официальному опубликованию в общественно-политической газете «Областная», сетевом издании «Официальный интернет-портал правовой информации Иркутской области» (ogirk.ru), а также на «Официальном интернет-портале правовой информации» (www.pravo.gov.ru).

4. Настоящий приказ вступает в силу через десять календарных дней после дня его официального опубликования.

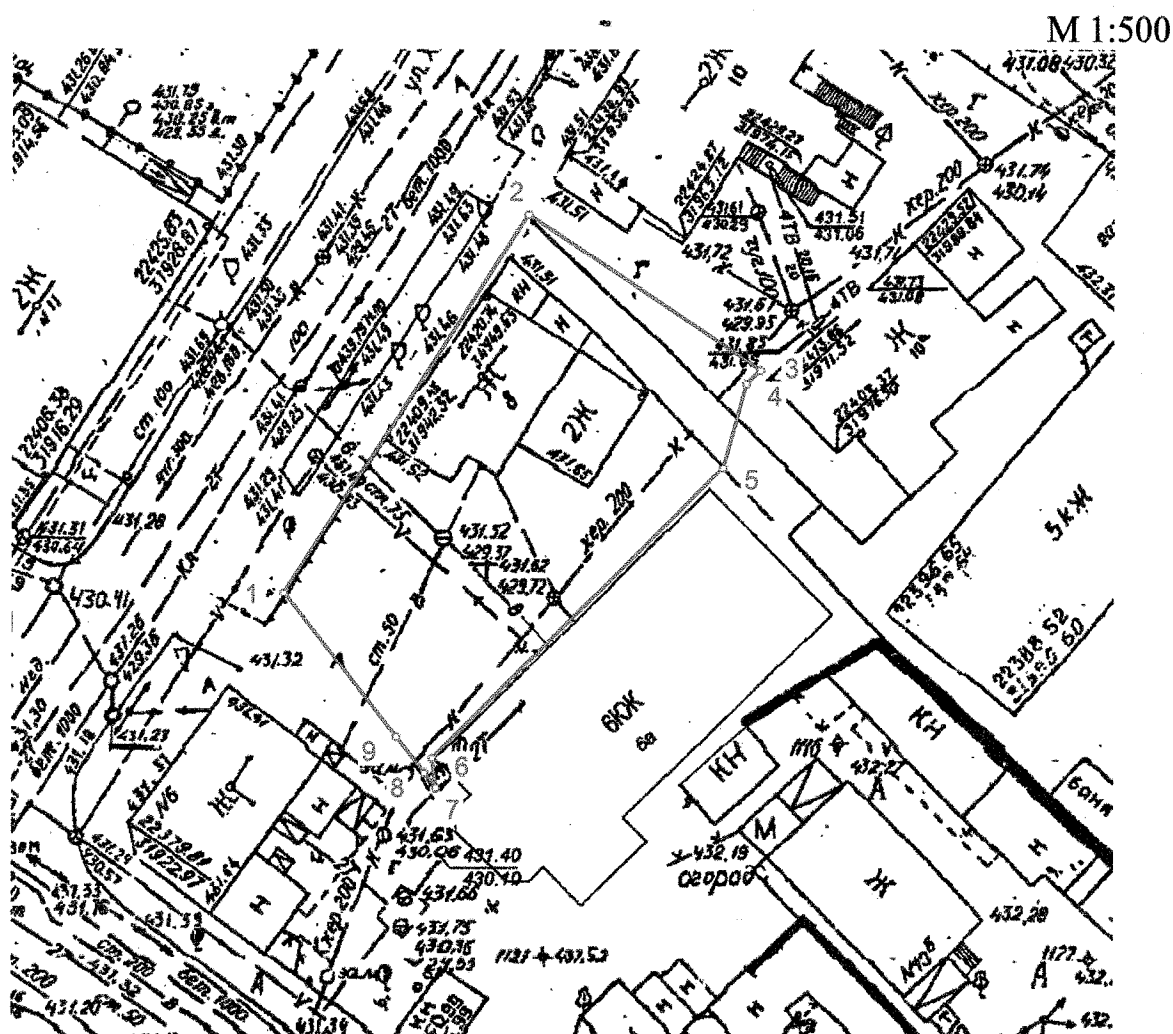
Руководитель службы по охране объектов
культурного наследия Иркутской области

В.В. Соколов



**Карта границ территории объекта культурного наследия
регионального значения**

Наименование и датировка объекта: «Дом, в котором жил в 1920–1922 гг.
революционер Каландаришвили Нестор Александрович»

Адрес: Иркутская область, г. Иркутск, ул. Халтурина, 8



Условные обозначения:

-  - граница территории объекта культурного наследия
-  - обозначение характерных точек границы территории объекта культурного наследия

Руководитель службы по охране объектов
культурного наследия Иркутской области


В.В. Соколов

Приложение 2
к приказу службы по охране объектов
культурного наследия Иркутской области
от «29» августа 2022 г. № 76 - 155 - спр

**Перечень координат поворотных (характерных) точек границ
территории объекта культурного наследия регионального значения**

Наименование и датировка объекта: «Дом, в котором жил в 1920–1922 гг.
революционер Каландаришвили Нестор Александрович»

Адрес: Иркутская область, г. Иркутск, ул. Халтурина, 8

Система координат – МСК-38, зона 3

№ п/п	X (м)	Y (м)	Дирекционный угол	Мера линий (м)
1	385342.21	3335628.78	31° 20' 50"	34.33
2	385371.53	3335646.64	122° 12' 21"	21.20
3	385360.23	3335664.58	224° 09' 42"	1.45
4	385359.19	3335663.57	193° 37' 28"	6.75
5	385352.63	3335661.98	223° 26' 57"	31.35
6	385329.87	3335640.42	170° 19' 46"	2.26
7	385327.64	3335640.80	320° 20' 50"	1.44
8	385328.75	3335639.88	320° 31' 39"	3.52
9	385331.47	3335637.64	320° 28' 44"	13.92
1	385342.21	3335628.78		

Площадь - 750 кв.м

Система координат г. Иркутска


№ п/п	X (м)	Y (м)	Дирекционный угол	Мера линий (м)
1	22397.85	31934.60	32° 54' 28"	34.33
2	22426.67	31953.25	123° 45' 00"	21.20
3	22414.89	31970.88	225° 50' 18"	1.45
4	22413.88	31969.84	195° 11' 17"	6.76
5	22407.36	31968.07	225° 00' 47"	31.35
6	22385.20	31945.90	171° 52' 12"	2.26
7	22382.96	31946.22	321° 46' 32"	1.44
8	22384.09	31945.33	322° 09' 13"	3.52
9	22386.87	31943.17	322° 01' 39"	13.93
1	22397.85	31934.60		

Площадь – 750 кв.м

Система координат геодезическая WGS-84

№ п/п	Широта	Долгота
1	052° 17' 24.434"	104° 17' 18.735"
2	052° 17' 25.372"	104° 17' 19.704"
3	052° 17' 24.997"	104° 17' 20.639"
4	052° 17' 24.964"	104° 17' 20.585"
5	052° 17' 24.752"	104° 17' 20.495"
6	052° 17' 24.028"	104° 17' 19.337"
7	052° 17' 23.956"	104° 17' 19.355"
8	052° 17' 23.992"	104° 17' 19.308"
9	052° 17' 24.082"	104° 17' 19.192"

Руководитель службы по охране объектов
культурного наследия Иркутской области



В.В. Соколов

Приложение 3
к приказу службы по охране объектов
культурного наследия Иркутской области
от «29» августа 2022 г. № 76 - 155 - спр

**Режим использования территории
объекта культурного наследия регионального значения**

Наименование и датировка объекта: «Дом, в котором жил в 1920–1922 гг.
революционер Каландаришвили Нестор Александрович»

Адрес: Иркутская область, г. Иркутск, ул. Халтурина, 8

- на территории памятника или ансамбля запрещаются строительство объектов капитального строительства и увеличение объемно-пространственных характеристик существующих на территории памятника или ансамбля объектов капитального строительства; проведение земляных, строительных, мелиоративных и иных работ, за исключением работ по сохранению объекта культурного наследия или его отдельных элементов, сохранению историко-градостроительной или природной среды объекта культурного наследия;

- на территории памятника или ансамбля разрешается ведение хозяйственной деятельности, не противоречащей требованиям обеспечения сохранности объекта культурного наследия и позволяющей обеспечить функционирование объекта культурного наследия в современных условиях.

Руководитель службы по охране объектов
культурного наследия Иркутской области



В.В. Соколов