



СЛУЖБА ПО ОХРАНЕ ОБЪЕКТОВ КУЛЬТУРНОГО НАСЛЕДИЯ
ИРКУТСКОЙ ОБЛАСТИ

П Р И К А З

« 29 » августа 2022 года

№ 76 - 151 - спр

Иркутск

**Об утверждении границ территории и режима использования
территории объекта культурного наследия регионального значения**

В соответствии со статьями 3.1, 5.1 Федерального закона от 25 июня 2002 года № 73-ФЗ «Об объектах культурного наследия (памятниках истории и культуры) народов Российской Федерации», руководствуясь статьей 21 Устава Иркутской области, Положением о службе по охране объектов культурного наследия Иркутской области, утвержденным постановлением Правительства Иркутской области от 9 марта 2010 года № 31-пп,

ПРИКАЗЫВАЮ:

1. Утвердить границы территории объекта культурного наследия регионального значения «Дом № 18б», дата создания (возникновения) не определена (вид объекта культурного наследия – памятник), расположенного по адресу: Иркутская область, г. Иркутск, ул. 3 июля, д. 18б, согласно приложениям 1, 2.
2. Утвердить режим использования территории объекта культурного наследия регионального значения согласно приложению 3.
3. Настоящий приказ подлежит официальному опубликованию в общественно-политической газете «Областная», сетевом издании «Официальный интернет-портал правовой информации Иркутской области» (ogirk.ru), а также на «Официальном интернет-портале правовой информации» (www.pravo.gov.ru).
4. Настоящий приказ вступает в силу через десять календарных дней после дня его официального опубликования.

Руководитель службы по охране объектов
культурного наследия Иркутской области

В.В. Соколов

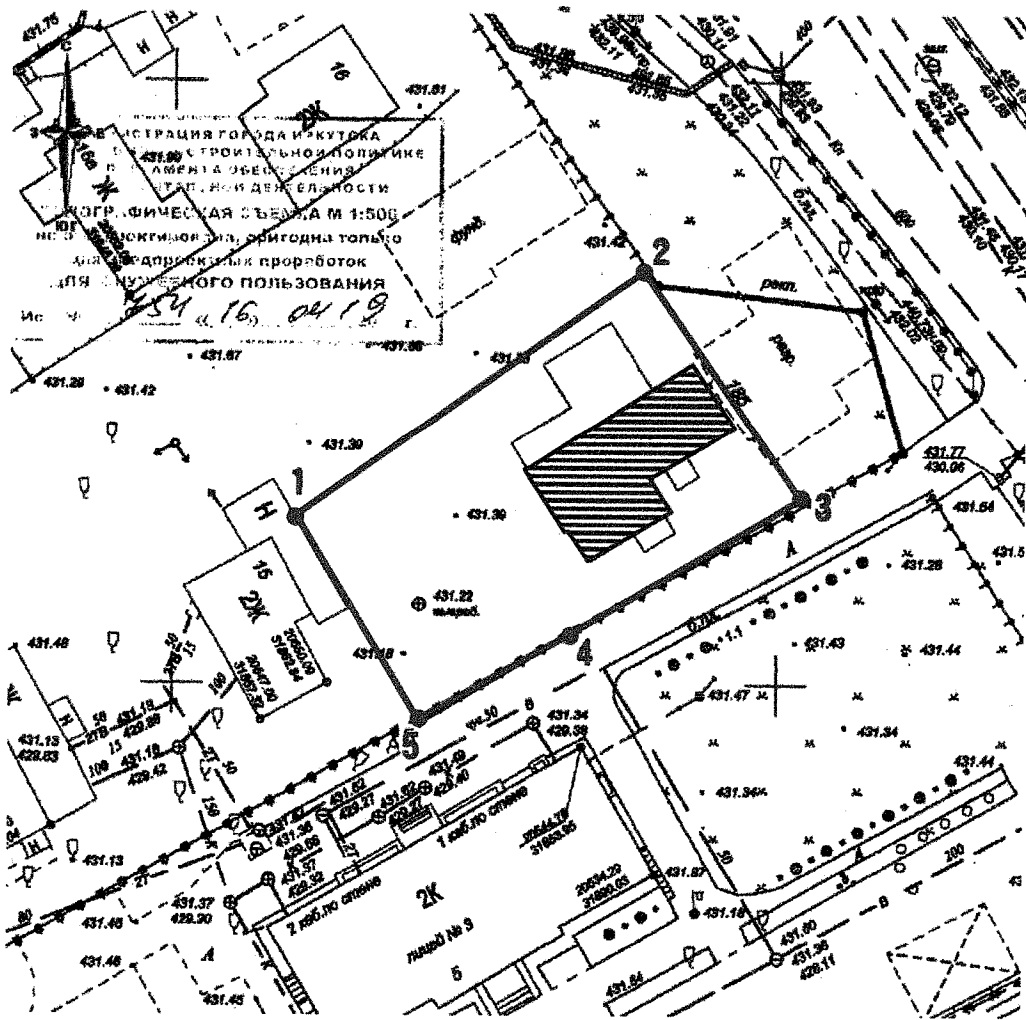
Приложение 1
к приказу службы по охране объектов
культурного наследия Иркутской области
от «29» августа 2022 г. № 76 - 151 - спр

**Карта границ территории объекта культурного наследия
регионального значения**




Наименование и датировка объекта: «Дом № 186»

Адрес: Иркутская область, г. Иркутск, ул. 3 июля, д. 186

М 1:500



Условные обозначения:

-  - граница территории объекта культурного наследия
-  - поворотные точки
-  - объект культурного наследия регионального значения

Руководитель службы по охране объектов
культурного наследия Иркутской области

В.В. Соколов

Приложение 2
к приказу службы по охране объектов
культурного наследия Иркутской области
от «29» августа 2022 г. № 76 - 151 - спр

**Перечень координат поворотных (характерных) точек границ
территории объекта культурного наследия регионального значения**

Наименование и датировка объекта: «Дом № 18б»

Адрес: Иркутская область, г. Иркутск, ул. 3 июля, д. 18б

Система координат = МСК-38, зона 3

№ п/п	X	Y	Длина линии, м	Дирекционный угол
1	383506.97	3335604.29	35.01	53° 02' 07"
2	383528.02	3335632.26	23.01	143° 43' 58"
3	383509.47	3335645.87	21.89	237° 50' 31"
4	383497.82	3335627.34	14.65	237° 52' 58"
5	383490.03	3335614.93	20.00	327° 52' 02"
1	383506.97	3335604.29		

Площадь – 768 кв.м

Система координат г. Иркутска

№ п/п	X	Y	Длина линии, м	Дирекционный угол
1	20563.93	31860.30	35.00	54° 35' 37"
2	20584.21	31888.83	23.00	145° 17' 15"
3	20565.30	31901.93	21.89	239° 24' 19"
4	20554.16	31883.09	14.65	239° 26' 39"
5	20546.71	31870.47	20.00	329° 26' 03"
1	20563.93	31860.30		

Площадь – 768 кв.м

Руководитель службы по охране объектов
культурного наследия Иркутской области

В.В. Соколов

Приложение 3
к приказу службы по охране объектов
культурного наследия Иркутской области
от «29» августа 2022 г. № 76 - 151 - спр

**Режим использования территории
объекта культурного наследия регионального значения**


Наименование и датировка объекта: «Дом № 186»

Адрес: Иркутская область, г. Иркутск, ул. 3 июля, д. 186

- на территории памятника или ансамбля запрещаются строительство объектов капитального строительства и увеличение объемно-пространственных характеристик существующих на территории памятника или ансамбля объектов капитального строительства; проведение земляных, строительных, мелиоративных и иных работ, за исключением работ по сохранению объекта культурного наследия или его отдельных элементов, сохранению историко-градостроительной или природной среды объекта культурного наследия;

- на территории памятника или ансамбля разрешается ведение хозяйственной деятельности, не противоречащей требованиям обеспечения сохранности объекта культурного наследия и позволяющей обеспечить функционирование объекта культурного наследия в современных условиях.

Руководитель службы по охране объектов
культурного наследия Иркутской области



В.В. Соколов