



УКАЗ

ГУБЕРНАТОРА ИРКУТСКОЙ ОБЛАСТИ

11 июня 2026 года

№ 246-уг

Иркутск

Об охранной зоне памятника природы регионального значения «Озеро с кувшинкой чисто-белой»

В соответствии с подпунктом 1 пункта 2 статьи 56, статьями 57, 57.1, пунктом 4 статьи 95, статьями 105, 106 Земельного кодекса Российской Федерации, пунктом 11 статьи 2 Федерального закона от 14 марта 1995 года № 33-ФЗ «Об особо охраняемых природных территориях», Правилами создания охранных зон отдельных категорий особо охраняемых природных территорий, установления их границ, определения режима охраны и использования земельных участков и водных объектов в границах таких зон, утвержденными постановлением Правительства Российской Федерации от 19 февраля 2015 года № 138, руководствуясь статьей 59 Устава Иркутской области,

ПО С Т А Н О В Л Я Ю:


1. Установить охранную зону памятника природы регионального значения «Озеро с кувшинкой чисто-белой» в соответствии с графическим описанием местоположения границ охранной зоны памятника природы регионального значения «Озеро с кувшинкой чисто-белой» (прилагается).

2. Утвердить Положение об охранной зоне памятника природы регионального значения «Озеро с кувшинкой чисто-белой» (прилагается).

3. Определить министерство природных ресурсов и экологии Иркутской области исполнительным органом государственной власти Иркутской области, обязанным возместить убытки, причиненные в связи с установлением охранной зоны памятника природы регионального значения «Озеро с кувшинкой чисто-белой», в соответствии с пунктами 8 и 9 статьи 57.1 Земельного кодекса Российской Федерации.

4. Установить, что срок наступления обязанности по возмещению убытков, причиненных в связи с установлением охранной зоны памятника природы регионального значения «Озеро с кувшинкой чисто-белой», определяется в соответствии со статьей 57.1 Земельного кодекса Российской Федерации.

5. Настоящий указ подлежит официальному опубликованию в сетевом издании «Официальный интернет-портал правовой информации Иркутской области» (www.ogirk.ru), а также на «Официальном интернет-портале правовой информации» (www.pravo.gov.ru).

 И.И. Кобзев

УСТАНОВЛЕНО
указом Губернатора
Иркутской области
от 11 июня 2026 года № 246-уг

**ГРАФИЧЕСКОЕ ОПИСАНИЕ
МЕСТОПОЛОЖЕНИЯ ГРАНИЦ ОХРАННОЙ ЗОНЫ ПАМЯТНИКА
ПРИРОДЫ РЕГИОНАЛЬНОГО ЗНАЧЕНИЯ
«ОЗЕРО С КУВШИНКОЙ ЧИСТО-БЕЛОЙ»**

(наименование объекта, местоположение границ которого описано (далее - объект))

Раздел 1

Сведения об объекте

№ п/п	Характеристики объекта	Описание характеристик
1	2	3
1	Местоположение объекта	Иркутская область, Казачинско-Ленский район
2	Площадь объекта ± величина погрешности определения площади ($P \pm \Delta P$)	11 621 м ²
3	Иные характеристики объекта	Вид объекта реестра границ: Зона с особыми условиями использования территории

Сведения о местоположении границ объекта

1. Система координат

МСК-38, зона 5

2. Сведения о характерных точках границ объекта

Обозначение характерных точек границ	Координаты, м		Метод определения координат характерной точки	Средняя квадратическая погрешность положения характерной точки (Mt), м	Описание обозначения точки на местности (при наличии)
	X	Y			
1	2	3	4	5	6
1	830 629,26	5 160 544,49	Картометрический метод	5,00	—
2	830 556,46	5 160 545,28	Картометрический метод	5,00	—
3	830 496,16	5 160 534,90	Картометрический метод	5,00	—
4	830 435,39	5 160 524,76	Картометрический метод	5,00	—
5	830 376,77	5 160 502,58	Картометрический метод	5,00	—
6	830 333,90	5 160 464,46	Картометрический метод	5,00	—
7	830 305,35	5 160 421,10	Картометрический метод	5,00	—
8	830 268,25	5 160 382,14	Картометрический метод	5,00	—
9	830 262,50	5 160 368,20	Картометрический метод	5,00	—
10	830 278,12	5 160 365,59	Картометрический метод	5,00	—
11	830 310,49	5 160 373,98	Картометрический метод	5,00	—
12	830 355,05	5 160 402,72	Картометрический метод	5,00	—
13	830 397,98	5 160 442,25	Картометрический метод	5,00	—
14	830 446,07	5 160 465,39	Картометрический метод	5,00	—
15	830 502,91	5 160 472,61	Картометрический метод	5,00	—
16	830 552,23	5 160 469,82	Картометрический метод	5,00	—
17	830 620,94	5 160 467,95	Картометрический метод	5,00	—
18	830 689,06	5 160 465,14	Картометрический метод	5,00	—
19	830 732,46	5 160 458,04	Картометрический метод	5,00	—
20	830 752,68	5 160 439,53	Картометрический метод	5,00	—
21	830 787,97	5 160 465,71	Картометрический метод	5,00	—
22	830 743,39	5 160 507,74	Картометрический метод	5,00	—
23	830 696,10	5 160 528,85	Картометрический метод	5,00	—
1	830 629,26	5 160 544,49	Картометрический метод	5,00	—
Внутренний контур 1 из 1					
24	830 275,49	5 160 375,24	Картометрический метод	5,00	—
25	830 313,17	5 160 414,81	Картометрический метод	5,00	—
26	830 342,38	5 160 458,15	Картометрический метод	5,00	—
27	830 381,01	5 160 493,02	Картометрический метод	5,00	—
28	830 437,55	5 160 514,69	Картометрический метод	5,00	—
29	830 497,85	5 160 525,05	Картометрический метод	5,00	—
30	830 558,15	5 160 535,42	Картометрический метод	5,00	—
31	830 626,93	5 160 534,47	Картометрический метод	5,00	—
32	830 691,95	5 160 519,40	Картометрический метод	5,00	—
33	830 738,12	5 160 498,67	Картометрический метод	5,00	—
34	830 772,98	5 160 466,63	Картометрический метод	5,00	—
35	830 753,19	5 160 452,50	Картометрический метод	5,00	—
36	830 737,17	5 160 467,58	Картометрический метод	5,00	—
37	830 690,06	5 160 475,11	Картометрический метод	5,00	—
38	830 621,28	5 160 477,94	Картометрический метод	5,00	—
39	830 552,50	5 160 479,82	Картометрический метод	5,00	—
40	830 502,56	5 160 482,65	Картометрический метод	5,00	—
41	830 443,20	5 160 475,11	Картометрический метод	5,00	—
42	830 392,32	5 160 450,62	Картометрический метод	5,00	—
43	830 348,98	5 160 411,04	Картометрический метод	5,00	—
44	830 306,58	5 160 383,72	Картометрический метод	5,00	—
24	830 275,49	5 160 375,24	Картометрический метод	5,00	—

УТВЕРЖДЕНО
указом Губернатора
Иркутской области
от 11 июня 2026 года № 246-уг

**ПОЛОЖЕНИЕ ОБ ОХРАННОЙ ЗОНЕ
ПАМЯТНИКА ПРИРОДЫ РЕГИОНАЛЬНОГО ЗНАЧЕНИЯ
«ОЗЕРО С КУВШИНКОЙ ЧИСТО-БЕЛОЙ»**

Глава 1. ОБЩИЕ ПОЛОЖЕНИЯ

1. Охранная зона памятника природы регионального значения «Озеро с кувшинкой чисто-белой» (далее – охранная зона, памятник природы) установлена бессрочно с целью предотвращения неблагоприятных антропогенных воздействий на памятник природы.

2. Охранная зона расположена в границах кадастрового квартала 38:07:010301 на землях населенного пункта село Казачинское Казачинско-Ленского района Иркутской области согласно карте-схеме охранной зоны, прилагаемой к настоящему Положению.

3. Охранная зона представляет собой территорию, окружающую со всех сторон памятник природы, в виде полосы шириной 10 метров.

Площадь охранной зоны составляет 11 621 м² (1,16 га).

4. Границы охранной зоны, режим охраны и использования земельных участков и водных объектов в ее границах (далее – режим охранной зоны) учитываются при разработке документов стратегического планирования Иркутской области, документов территориального планирования, схем землеустройства, проектов планировки территории и проектов межевания территории.

5. Создание охранной зоны не влечет изъятия земельных участков, входящих в границы охранной зоны, у их правообладателей.

6. Территория охранной зоны полностью расположена в границах лицензии на геологическое изучение, разведку и добычу полезных ископаемых № ИРК03206НР, дата регистрации – 30 сентября 2015 года, дата окончания – 1 сентября 2042 года, выданной обществу с ограниченной ответственностью «ТЕХНОКОНСАЛТ» (ИНН: 3812133024), для геологического изучения, разведки и добычи полезных ископаемых, в том числе использования отходов добычи полезных ископаемых и связанных с ней перерабатывающих производств, размещения в пластах горных пород попутных вод и вод, использованных пользователями недр для собственных производственных и технологических нужд при разведке и добыче углеводородного сырья.

7. Правообладатели земельных участков, водопользователи и собственники водных объектов, расположенных в границах охранной зоны, а также иные физические и юридические лица обязаны соблюдать установленный режим охранной зоны и несут ответственность за нарушение установленного режима охранной зоны в соответствии с законодательством Российской Федерации.

8. Региональный государственный контроль (надзор) в области охраны и использования особо охраняемых природных территорий регионального значения в Иркутской области осуществляется областным государственным бюджетным учреждением «Дирекция по особо охраняемым природным территориям регионального значения Иркутской области», местонахождение: 664007, Иркутская область, г. Иркутск, ул. Поленова, д. 35.

Глава 2. РЕЖИМ ОХРАННОЙ ЗОНЫ

9. На территории охранной зоны запрещается следующая деятельность, оказывающая негативное воздействие на естественные экологические системы, природные комплексы и объекты, являющиеся средой обитания объектов растительного и животного мира, памятника природы:

возведение объектов капитального строительства и инженерных сооружений, за исключением возведения объектов капитального строительства и инженерных сооружений, необходимых для осуществления пользования участком недр, указанного в пункте 6 настоящего Положения;

разведение костров, пускание палов, выжигание растительности (за исключением противопожарных мероприятий, осуществляемых в соответствии с законодательством Российской Федерации);

размещение кладбищ, объектов уничтожения биологических отходов, объектов размещения отходов производства и потребления, химических, взрывчатых, токсичных, отравляющих и ядовитых веществ, пунктов захоронения радиоактивных отходов;

осуществление деятельности, влекущей загрязнение, засорение, заиление поверхностных и подземных вод;

сбор ботанических коллекций;

осуществление хозяйственной и иной деятельности в нарушение требований статьи 65 Водного кодекса Российской Федерации в границах водоохранных зон, прибрежных защитных полос водных объектов;

уничтожение и повреждение ограждений, аншлагов и других информационных знаков, оборудованных экологических троп, строений и сооружений и других объектов инфраструктуры охранной зоны, нанесение надписей и знаков на деревьях на территории охранной зоны памятника природы.

10. На территории охранной зоны допускается геологическое изучение, разведка и добыча полезных ископаемых на участках недр, предоставленных в пользование по лицензиям, выданным до принятия настоящего Положения в соответствии с законодательством Российской Федерации о недрах.

11. Хозяйственная деятельность, не запрещенная на территории охранной зоны, осуществляется с соблюдением Требований к предотвращению гибели объектов животного мира, за исключением объектов животного мира, находящихся на особо охраняемых природных территориях федерального значения, при осуществлении производственных процессов, а также при эксплуатации транспортных магистралей, трубопроводов, линий связи и

электропередачи на территории Иркутской области, утвержденных постановлением Правительства Иркутской области от 23 июля 2014 года № 360-пп.

12. Охранная зона обозначается на местности предупредительными аншлагами и информационными знаками в местах пересечения ее границы с проходными путями с кратким изложением режима охранной зоны и схемой ее границ.









Приложение
к Положению об охранной зоне
памятника природы регионального значения
«Озеро с кувшинкой чисто-белой»

Карта-схема охранной зоны памятника
природы регионального значения
«Озеро с кувшинкой чисто-белой»



Масштаб 1:7 000

Используемые условные знаки и обозначения:

-  - Граница охранной зоны памятника природы
-  - Характерная точка границы охранной зоны памятника природы
-  - Граница населенного пункта с. Казачинское Казачинско-Ленского района, реестровый номер 38:07-4.115
-  - Границы части зоны затопления 1% обеспеченности территории, прилегающей к реке Киренга, в границах населенного пункта с. Казачинское Казачинско-Ленского района Иркутской области (часть зоны затопления, полностью расположенная в границах населенного пункта)
-  - Территория лицензии на геологическое изучение, разведка и добыча полезных ископаемых №ИРК03206НР
-  - Граница кадастрового квартала
-  - Номер кадастрового квартала
-  - Границы земельных участков, сведения о которых имеются в ЕГРН