



УКАЗ

ГУБЕРНАТОРА ИРКУТСКОЙ ОБЛАСТИ

11 июня 2026 года

№ 245-уг

Иркутск

Об охранной зоне памятника природы регионального значения «Усть-Кутский источник»

В соответствии с подпунктом 1 пункта 2 статьи 56, статьями 57, 57.1, пунктом 4 статьи 95, статьями 105, 106 Земельного кодекса Российской Федерации, пунктом 11 статьи 2 Федерального закона от 14 марта 1995 года № 33-ФЗ «Об особо охраняемых природных территориях», Правилами создания охранных зон отдельных категорий особо охраняемых природных территорий, установления их границ, определения режима охраны и использования земельных участков и водных объектов в границах таких зон, утвержденными постановлением Правительства Российской Федерации от 19 февраля 2015 года № 138, руководствуясь статьей 59 Устава Иркутской области,

ПО С Т А Н О В Л Я Ю:

1. Установить охранную зону памятника природы регионального значения «Усть-Кутский источник» в соответствии с графическим описанием местоположения границ охранной зоны памятника природы регионального значения «Усть-Кутский источник» (прилагается).

2. Утвердить Положение об охранной зоне памятника природы регионального значения «Усть-Кутский источник» (прилагается).

3. Определить министерство природных ресурсов и экологии Иркутской области исполнительным органом государственной власти Иркутской области, обязанным возместить убытки, причиненные в связи с установлением охранной зоны памятника природы регионального значения «Усть-Кутский источник», в соответствии с пунктами 8 и 9 статьи 57.1 Земельного кодекса Российской Федерации.

4. Установить, что срок наступления обязанности по возмещению убытков, причиненных в связи с установлением охранной зоны памятника природы регионального значения «Усть-Кутский источник», определяется в соответствии со статьей 57.1 Земельного кодекса Российской Федерации.

5. Настоящий указ подлежит официальному опубликованию в сетевом издании «Официальный интернет-портал правовой информации Иркутской области» (www.ogirk.ru), а также на «Официальном интернет-портале правовой информации» (www.pravo.gov.ru).

И.И. Кобзев

УСТАНОВЛЕНО
указом Губернатора
Иркутской области
от 11 июня 2026 года № 245-уг

**ГРАФИЧЕСКОЕ ОПИСАНИЕ
МЕСТОПОЛОЖЕНИЯ ГРАНИЦ ОХРАННОЙ ЗОНЫ ПАМЯТНИКА
ПРИРОДЫ РЕГИОНАЛЬНОГО ЗНАЧЕНИЯ
«УСТЬ-КУТСКИЙ ИСТОЧНИК»**

(наименование объекта, местоположение границ которого описано (далее - объект))

Раздел 1

Сведения об объекте

| № п/п | Характеристики объекта | Описание характеристик |
|--------------|---------------------------------------------------------------------------------|-------------------------------------------------------------------------------|
| 1 | 2 | 3 |
| 1 | Местоположение объекта | Иркутская область, Усть-Кутский р-н |
| 2 | Площадь объекта ± величина погрешности определения площади ($P \pm \Delta P$) | 3 155 м ² |
| 3 | Иные характеристики объекта | Вид объекта реестра границ: Зона с особыми условиями использования территории |

| Сведения о местоположении границ объекта | | | | | |
|-----------------------------------------------------------------|---------------|---------------------|-----------------------------------------------|-------------------------------------------------------------------------------------|-------------------------------------------------------|
| 1. Система координат | | МСК-38, зона 4 (38) | | | |
| 2. Сведения о характерных точках границ объекта | | | | | |
| Обозначение характерных точек границ | Координаты, м | | Метод определения координат характерной точки | Средняя квадратическая погрешность положения характерной точки (M _t), м | Описание обозначения точки на местности (при наличии) |
| | X | Y | | | |
| 1 | 2 | 3 | 4 | 5 | 6 |
| 1 | 885 327,87 | 4 224 672,95 | Картометрический метод | 5,00 | — |
| 2 | 885 350,23 | 4 224 677,24 | Картометрический метод | 5,00 | — |
| 3 | 885 364,63 | 4 224 691,95 | Картометрический метод | 5,00 | — |
| 4 | 885 376,60 | 4 224 704,18 | Картометрический метод | 5,00 | — |
| 5 | 885 388,23 | 4 224 700,83 | Картометрический метод | 5,00 | — |
| 6 | 885 408,38 | 4 224 677,04 | Картометрический метод | 5,00 | — |
| 7 | 885 422,91 | 4 224 717,60 | Картометрический метод | 5,00 | — |
| 8 | 885 419,30 | 4 224 736,88 | Картометрический метод | 5,00 | — |
| 9 | 885 408,93 | 4 224 749,24 | Картометрический метод | 5,00 | — |
| 10 | 885 371,08 | 4 224 770,23 | Картометрический метод | 5,00 | — |
| 11 | 885 335,00 | 4 224 763,17 | Картометрический метод | 5,00 | — |
| 12 | 885 309,30 | 4 224 738,73 | Картометрический метод | 5,00 | — |
| 13 | 885 302,47 | 4 224 699,66 | Картометрический метод | 5,00 | — |
| 14 | 885 315,46 | 4 224 675,26 | Картометрический метод | 5,00 | — |
| 1 | 885 327,87 | 4 224 672,95 | Картометрический метод | 5,00 | — |
| Внутренний контур 1 из 1 | | | | | |
| 15 | 885 371,19 | 4 224 716,38 | Картометрический метод | 5,00 | — |
| 16 | 885 345,13 | 4 224 694,01 | Картометрический метод | 5,00 | — |
| 17 | 885 322,95 | 4 224 682,18 | Картометрический метод | 5,00 | — |
| 18 | 885 313,71 | 4 224 700,85 | Картометрический метод | 5,00 | — |
| 19 | 885 317,40 | 4 224 736,53 | Картометрический метод | 5,00 | — |
| 20 | 885 338,85 | 4 224 758,34 | Картометрический метод | 5,00 | — |
| 21 | 885 371,75 | 4 224 763,70 | Картометрический метод | 5,00 | — |
| 22 | 885 403,17 | 4 224 745,22 | Картометрический метод | 5,00 | — |
| 23 | 885 413,89 | 4 224 719,15 | Картометрический метод | 5,00 | — |
| 24 | 885 407,05 | 4 224 687,91 | Картометрический метод | 5,00 | — |
| 25 | 885 387,09 | 4 224 717,12 | Картометрический метод | 5,00 | — |
| 15 | 885 371,19 | 4 224 716,38 | Картометрический метод | 5,00 | — |
| 3. Сведения о характерных точках части (частей) границы объекта | | | | | |
| 1 | 2 | 3 | 4 | 5 | 6 |
| — | — | — | — | — | — |

УТВЕРЖДЕНО

указом Губернатора

Иркутской области

от 11 июня 2026 года № 245-уг

**ПОЛОЖЕНИЕ ОБ ОХРАННОЙ ЗОНЕ
ПАМЯТНИКА ПРИРОДЫ РЕГИОНАЛЬНОГО ЗНАЧЕНИЯ
«УСТЬ-КУТСКИЙ ИСТОЧНИК»**

Глава 1. ОБЩИЕ ПОЛОЖЕНИЯ

1. Охранная зона памятника природы регионального значения «Усть-Кутский источник» (далее – охранная зона, памятник природы) установлена бессрочно с целью предотвращения неблагоприятных антропогенных воздействий на памятник природы.

2. Охранная зона расположена в кадастровом квартале 38:18:090101, в границах земель населенного пункта города Усть-Кут, Усть-Кутского района Иркутской области согласно карте-схеме охранной зоны, прилагаемой к настоящему Положению.

3. Охранная зона представляет собой территорию, окружающую со всех сторон памятник природы, в виде полосы шириной от 4-х до 18 метров. Площадь охранной зоны составляет - 3 155 м² (0,31 га).

4. Границы охранной зоны, режим охраны и использования земельных участков (далее – режим охранной зоны) учитываются при разработке документов стратегического планирования Иркутской области, документов территориального планирования, схем землеустройства, проектов планировки территории и проектов межевания территории.

5. Охранная зона полностью расположена в границах лицензии на геологическое изучение, разведку и добычу полезных ископаемых ИРК017981НР, дата регистрации – 18 сентября 2023 года, дата окончания – 19 ноября 2037 года, выданной обществу с ограниченной ответственностью «СТОЛИЦА», целевое использование - для геологического изучения, разведки и добычи полезных ископаемых, в том числе использования отходов добычи полезных ископаемых и связанных с ней перерабатывающих производств, размещения в пластах горных пород попутных вод и вод, использованных пользователями недр для собственных производственных и технологических нужд при разведке и добыче углеводородного сырья.

Охранная зона частично расположена в границах лицензии на разведку и добычу полезных ископаемых ИРК 02155 МЭ, дата регистрации – 3 мая 2005 года, дата окончания – 1 марта 2040 года, выданной закрытому акционерному обществу ЗАО «Санаторий Усть-Кут», целевое использование – для разведки и добычи полезных ископаемых, в том числе использования отходов добычи полезных ископаемых и связанных с ней перерабатывающих производств. Вид полезных ископаемых на участке недр: минеральные подземные воды.

Охранная зона частично расположена в границах лицензии на разведку и добычу полезных ископаемых ИРК 02156 МЭ, дата регистрации –

13 мая 2005 года, дата окончания – 13 декабря 2026 года, выданной закрытому акционерному обществу ЗАО «Санаторий Усть-Кут», целевое использование – для добычи минеральных лечебных грязей «оз. Солёного». Вид полезных ископаемых на участке недр: минеральные лечебные грязи (иловые сульфидные грязи).

6. Создание охранной зоны не влечет изъятия земельных участков, входящих в границы охранной зоны, у их правообладателей.

7. Правообладатели земельных участков, водопользователи и собственники водных объектов, расположенных в границах охранной зоны, а также иные физические и юридические лица обязаны соблюдать установленный режим охранной зоны и несут ответственность за нарушение установленного режима охранной зоны в соответствии с законодательством Российской Федерации.

8. Региональный государственный контроль (надзор) в области охраны и использования особо охраняемых природных территорий регионального значения в Иркутской области осуществляется областным государственным бюджетным учреждением «Дирекция по особо охраняемым природным территориям регионального значения Иркутской области», местонахождение: 664007, Иркутская область, г. Иркутск, ул. Поленова, д. 35.

Глава 2. РЕЖИМ ОХРАННОЙ ЗОНЫ

9. На территории охранной зоны запрещается следующая деятельность, оказывающая негативное воздействие на естественные экологические системы, природные комплексы и объекты, являющиеся средой обитания объектов растительного и животного мира, памятника природы:

осуществление деятельности, влекущей загрязнение, засорение, заиление поверхностных и подземных вод;

размещение кладбищ, объектов уничтожения биологических отходов, объектов размещения отходов производства и потребления, химических, взрывчатых, токсичных, отравляющих и ядовитых веществ, пунктов захоронения радиоактивных отходов;

проезд и стоянка механических транспортных средств вне дорог общего пользования и специально предусмотренных для этого мест, за исключением механических транспортных средств, обеспечивающих охрану территории памятника природы, противопожарные мероприятия, лиц различных организационно-правовых форм, осуществляющих пользование недрами по видам пользования недрами установленным статьей 6 Закона РФ от 21 февраля 1992 года № 2395-1 «О недрах» на участках недр указанных в пункте 5 настоящего Положения, а также иных случаев, предусмотренных законодательством;

осуществление хозяйственной и иной деятельности в нарушение требований статьи 65 Водного кодекса Российской Федерации в границах водоохраных зон, прибрежных защитных полос водных объектов;

уничтожение и повреждение ограждений, аншлагов и других информационных знаков, оборудованных экологических троп, строений и сооружений, и других объектов инфраструктуры охранной зоны, нанесение надписей и знаков на деревьях на территории охранной зоны памятника природы.

10. На территории охранной зоны допускается геологическое изучение, разведка и добыча полезных ископаемых на участках недр, предоставленных в пользование по лицензиям, выданным до принятия настоящего Положения в соответствии с законодательством Российской Федерации о недрах.

11. Хозяйственная деятельность, не запрещенная на территории охранной зоны, осуществляется с соблюдением Требований к предотвращению гибели объектов животного мира, за исключением объектов животного мира, находящихся на особо охраняемых природных территориях федерального значения, при осуществлении производственных процессов, а также при эксплуатации транспортных магистралей, трубопроводов, линий связи и электропередачи на территории Иркутской области, утвержденных постановлением Правительства Иркутской области от 23 июля 2014 года № 360-пп.

12. Охранная зона обозначается на местности предупредительными аншлагами и информационными знаками в местах пересечения ее границы с проходными путями с кратким изложением режима охранной зоны и схемой ее границ.








Приложение
к Положению об охранной зоне
памятника природы регионального
значения «Усть-Кутский источник»

Карта-схема охранной зоны памятника природы регионального значения
"Усть-Кутский источник"



Масштаб 1:3 000

Используемые условные знаки и обозначения:

-  - Граница памятника природы
-  - Характерная точка границы памятника природы
-  - Границы земельных участков, сведения о которых имеются в ЕГРН
-  - Граница кадастрового квартала
-  - Номер кадастрового квартала
-  - Граница части зоны затопления 1 % обеспеченности территории, прилегающей к рскам Лена и Кута, в границах населенного пункта г. Усть-Кут Усть-Кутского муниципального округа Иркутской области (часть зоны затопления, полностью расположенная в границах населенного пункта), реестровый номер 38:18-6.832
-  - I зона округа санитарной охраны курорта "Усть-Кут" в Иркутской области, реестровый номер 38:18-6.947