



СЛУЖБА ПО ОХРАНЕ ОБЪЕКТОВ КУЛЬТУРНОГО НАСЛЕДИЯ
ИРКУТСКОЙ ОБЛАСТИ

П Р И К А З

« 8 » мая 2026 г.

№ 76-52-спр

Иркутск

О включении в единый государственный реестр объектов культурного наследия (памятников истории и культуры) народов Российской Федерации выявленного объекта культурного наследия

В соответствии с пунктом 5 статьи 3.1, пунктом 12 статьи 9.2, пунктом 3, подпунктом 2 пункта 7 и пунктом 8 статьи 18 Федерального закона от 25 июня 2002 года № 73-ФЗ «Об объектах культурного наследия (памятниках истории и культуры) народов Российской Федерации», частью 1 статьи 8 Закона Иркутской области от 23 июля 2008 года № 57-оз «Об объектах культурного наследия (памятниках истории и культуры) народов Российской Федерации в Иркутской области», принимая во внимание АКТ № 25/16 государственной историко-культурной экспертизы выявленного объекта культурного наследия «Переселенческая школа», 1910-е гг., расположенного по адресу: Иркутская область, Братский район, Зарьбь с., в целях обоснования целесообразности его включения в Единый государственный реестр объектов культурного наследия (памятников истории и культуры) народов Российской Федерации от 12 сентября 2025 года, руководствуясь статьей 21 Устава Иркутской области, Положением о службе по охране объектов культурного наследия Иркутской области, утвержденного постановлением Правительства Иркутской области от 9 марта 2010 года № 31-пп,

ПРИКАЗЫВАЮ:

1. Включить выявленный объект культурного наследия «Переселенческая школа», 1910-е гг., расположенный по адресу: Иркутская область, Братский район, Зарьбь с., в единый государственный реестр объектов культурного наследия (памятников истории и культуры) народов Российской Федерации в качестве объекта культурного наследия регионального значения (памятника) с наименованием «Здание переселенческой школы», 1910-е гг., расположенного по адресу:

Иркутская область, муниципальный район Братский, сельское поселение Тангуйское, село Зарбь, улица Центральная, дом 39 (далее – объект культурного наследия).

2. Утвердить границы территории объекта культурного наследия согласно приложениям 1, 2 к настоящему приказу.

3. Утвердить режим использования территории объекта культурного наследия согласно приложению 3 к настоящему приказу.

4. Признать утратившим силу пункт 9.1.2 подраздела 9.1 раздела 9 Перечня выявленных объектов культурного наследия, расположенных на территории Иркутской области, утвержденного приказом службы по охране объектов культурного наследия Иркутской области от 14 февраля 2017 года № 18-спр.

5. Настоящий приказ подлежит официальному опубликованию в сетевом издании «Официальный интернет-портал правовой информации Иркутской области» (www.ogirk.ru), а также на «Официальном интернет-портале правовой информации» (www.pravo.gov.ru) после его государственной регистрации.

6. Настоящий приказ вступает в силу после дня его государственной регистрации.

Руководитель службы по охране объектов культурного наследия Иркутской области



Р.А. Дячук




**Карта границ территории объекта культурного наследия
регионального значения**

Наименование и датировка объекта: «Здание переселенческой школы»,
1910-е гг.

Адрес: Иркутская область, муниципальный район Братский, сельское поселение
Тангуйское, село Зарбь, улица Центральная, дом 39



Условные обозначения:

-  - граница территории объекта культурного наследия
-  - объект культурного наследия
-  - обозначение характерной (поворотной) точки границы территории
объекта культурного наследия

Приложение 2
к приказу службы по охране объектов
культурного наследия Иркутской области
от « 8 » мая 2026 года № 76-52-спр

**Перечень координат поворотных (характерных) точек границ территории
объекта культурного наследия регионального значения**

Наименование и датировка объекта: «Здание переселенческой школы»,
1910-е гг.

Адрес: Иркутская область, муниципальный район Братский, сельское поселение
Тангуйское, село Зарбь, улица Центральная, дом 39

Система координат – МСК 38 зона 3

Название № точки	X (м)	Y (м)	Дирекционный угол (град. мин. сек.)	Мера линий (м)
1	738123.97	3123565.28	97 15 59	32.65
2	738119.84	3123597.67	186 04 27	42.33
3	738077.74	3123593.19	279 03 36	29.02
4	738082.31	3123564.53	1 01 53	41.66
1	738123.97	3123565.28	0 00 00	0.00
Площадь:				1290 м ²

Система координат геодезическая WGS-84

Название № точки	Широта	Долгота
1	055° 27' 00.224"	101° 02' 06.892"
2	055° 27' 00.120"	101° 02' 08.741"
3	055° 26' 58.756"	101° 02' 08.555"
4	055° 26' 58.877"	101° 02' 06.918"

**Режим использования территории
объекта культурного наследия регионального значения**

Наименование и датировка объекта: «Здание переселенческой школы», 1910-е гг.

Адрес: Иркутская область, муниципальный район Братский, сельское поселение Тангуйское, село Зарбь, улица Центральная, дом 39

- на территории памятника или ансамбля запрещается строительство объектов капитального строительства и увеличение объемно-пространственных характеристик существующих на территории памятника или ансамбля объектов капитального строительства; проведение земляных, строительных, мелиоративных и иных работ, за исключением работ по сохранению объекта культурного наследия или его отдельных элементов, сохранению историко-градостроительной или природной среды объекта культурного наследия, работ по капитальному ремонту общего имущества в многоквартирных домах, являющихся объектами культурного наследия, включенными в единый государственный реестр объектов культурного наследия (памятников истории и культуры) народов Российской Федерации, или выявленными объектами культурного наследия, работ по капитальному ремонту общего имущества в многоквартирных домах, расположенных на территориях объектов культурного наследия и не являющихся объектами культурного наследия;

- на территории памятника или ансамбля разрешается ведение хозяйственной деятельности, не противоречащей требованиям обеспечения сохранности объекта культурного наследия и позволяющей обеспечить функционирование объекта культурного наследия в современных условиях.