



СЛУЖБА ПО ОХРАНЕ ОБЪЕКТОВ КУЛЬТУРНОГО НАСЛЕДИЯ
ИРКУТСКОЙ ОБЛАСТИ

П Р И К А З

« 8 » мая 2026 г.

№ 76-51-спр

Иркутск

О включении в единый государственный реестр объектов культурного наследия (памятников истории и культуры) народов Российской Федерации выявленного объекта культурного наследия

В соответствии с пунктом 5 статьи 3.1, пунктом 12 статьи 9.2, пунктом 3, подпунктом 2 пункта 7 и пунктом 8 статьи 18 Федерального закона от 25 июня 2002 года № 73-ФЗ «Об объектах культурного наследия (памятниках истории и культуры) народов Российской Федерации», частью 1 статьи 8 Закона Иркутской области от 23 июля 2008 года № 57-оз «Об объектах культурного наследия (памятниках истории и культуры) народов Российской Федерации в Иркутской области», принимая во внимание АКТ № 25/32 государственной историко-культурной экспертизы выявленного объекта культурного наследия «Общественное здание», нач. XX в., расположенного по адресу: Иркутская область, Бодайбинский район, Бодайбо г., Мира ул., 10, в целях обоснования целесообразности его включения в Единый государственный реестр объектов культурного наследия (памятников истории и культуры) народов Российской Федерации от 17 сентября 2025 года, руководствуясь статьей 21 Устава Иркутской области, Положением о службе по охране объектов культурного наследия Иркутской области, утвержденного постановлением Правительства Иркутской области от 9 марта 2010 года № 31-пп,

ПРИКАЗЫВАЮ:

1. Включить выявленный объект культурного наследия «Общественное здание», нач. XX в., расположенный по адресу: Иркутская область, Бодайбинский район, Бодайбо г., Мира ул., 10, в единый государственный реестр объектов культурного наследия (памятников истории и культуры) народов Российской Федерации в качестве объекта культурного наследия регионального значения (памятника) с наименованием «Торговый дом купца Е.Д. Кириллова с сестрами», нач. XX в.,

расположенного по адресу: Иркутская область, муниципальный район Бодайбинский, городское поселение Бодайбинское, город Бодайбо, улица Мира, здание 10 (далее – объект культурного наследия).

2. Утвердить границы территории объекта культурного наследия согласно приложениям 1, 2 к настоящему приказу.

3. Утвердить режим использования территории объекта культурного наследия согласно приложению 3 к настоящему приказу.

4. Признать утратившим силу пункт 6.1.12 подраздела 6.1 раздела 6 Перечня выявленных объектов культурного наследия, расположенных на территории Иркутской области, утвержденного приказом службы по охране объектов культурного наследия Иркутской области от 14 февраля 2017 года № 18-спр.

5. Настоящий приказ подлежит официальному опубликованию в сетевом издании «Официальный интернет-портал правовой информации Иркутской области» (www.ogirk.ru), а также на «Официальном интернет-портале правовой информации» (www.pravo.gov.ru) после его государственной регистрации.

6. Настоящий приказ вступает в силу после дня его государственной регистрации.

Руководитель службы по охране объектов
культурного наследия Иркутской области




Р.А. Дячук




**Карта границ территории объекта культурного наследия
регионального значения**

Наименование и датировка объекта: «Торговый дом купца Е.Д. Кириллова с сестрами», нач. XX в.

Адрес: Иркутская область, муниципальный район Бодайбинский, городское поселение Бодайбинское, город Бодайбо, улица Мира, здание 10



Условные обозначения:

-  - граница территории объекта культурного наследия
-  - объект культурного наследия
-  - обозначение характерной (поворотной) точки границы территории объекта культурного наследия

Приложение 2
к приказу службы по охране объектов
культурного наследия Иркутской области
от « 8 » мая 2026 года № 76-51-спр

**Перечень координат поворотных (характерных) точек границ территории
объекта культурного наследия регионального значения**

Наименование и датировка объекта: «Торговый дом купца Е.Д. Кириллова с сестрами», нач. XX в.

Адрес: Иркутская область, муниципальный район Бодайбинский, городское поселение Бодайбинское, город Бодайбо, улица Мира, здание 10

Система координат – МСК 38 зона 7

| Название № точки | X (м) | Y (м) | Дирекционный угол (град. мин. сек.) | Мера линий (м) |
|---------------------|------------|------------|--|--------------------|
| 1 | 1003609.04 | 7200541.46 | 149 14 27 | 3.36 |
| 2 | 1003606.15 | 7200543.18 | 149 13 47 | 18.29 |
| 3 | 1003590.43 | 7200552.54 | 149 16 52 | 7.22 |
| 4 | 1003584.22 | 7200556.23 | 226 13 42 | 3.63 |
| 5 | 1003581.71 | 7200553.61 | 226 17 33 | 23.20 |
| 6 | 1003565.68 | 7200536.84 | 316 47 08 | 31.54 |
| 7 | 1003588.67 | 7200515.24 | 46 16 05 | 18.21 |
| 8 | 1003601.26 | 7200528.40 | 59 14 23 | 4.83 |
| 9 | 1003603.73 | 7200532.55 | 59 12 24 | 10.37 |
| 1 | 1003609.04 | 7200541.46 | 0 00 00 | 0.00 |
| Площадь: | | | | 930 м ² |

Система координат геодезическая WGS-84

| Название № точки | Широта | Долгота |
|---------------------|------------------|------------------|
| 1 | 057° 50' 52.090" | 114° 12' 04.232" |
| 2 | 057° 50' 51.998" | 114° 12' 04.339" |
| 3 | 057° 50' 51.493" | 114° 12' 04.918" |
| 4 | 057° 50' 51.294" | 114° 12' 05.146" |
| 5 | 057° 50' 51.212" | 114° 12' 04.989" |
| 6 | 057° 50' 50.687" | 114° 12' 03.984" |
| 7 | 057° 50' 51.422" | 114° 12' 02.658" |
| 8 | 057° 50' 51.834" | 114° 12' 03.446" |
| 9 | 057° 50' 51.915" | 114° 12' 03.696" |

**Режим использования территории
объекта культурного наследия регионального значения**

Наименование и датировка объекта: «Торговый дом купца Е.Д. Кириллова с сестрами», нач. XX в.

Адрес: Иркутская область, муниципальный район Бодайбинский, городское поселение Бодайбинское, город Бодайбо, улица Мира, здание 10

- на территории памятника или ансамбля запрещается строительство объектов капитального строительства и увеличение объемно-пространственных характеристик существующих на территории памятника или ансамбля объектов капитального строительства; проведение земляных, строительных, мелиоративных и иных работ, за исключением работ по сохранению объекта культурного наследия или его отдельных элементов, сохранению историко-градостроительной или природной среды объекта культурного наследия, работ по капитальному ремонту общего имущества в многоквартирных домах, являющихся объектами культурного наследия, включенными в единый государственный реестр объектов культурного наследия (памятников истории и культуры) народов Российской Федерации, или выявленными объектами культурного наследия, работ по капитальному ремонту общего имущества в многоквартирных домах, расположенных на территориях объектов культурного наследия и не являющихся объектами культурного наследия;

- на территории памятника или ансамбля разрешается ведение хозяйственной деятельности, не противоречащей требованиям обеспечения сохранности объекта культурного наследия и позволяющей обеспечить функционирование объекта культурного наследия в современных условиях.