



СЛУЖБА ПО ОХРАНЕ ОБЪЕКТОВ КУЛЬТУРНОГО НАСЛЕДИЯ
ИРКУТСКОЙ ОБЛАСТИ

П Р И К А З

« 8 » мая 2026 г.

№ 76-50-спр

Иркутск

О включении в единый государственный реестр объектов культурного наследия (памятников истории и культуры) народов Российской Федерации выявленного объекта культурного наследия

В соответствии с пунктом 5 статьи 3.1, пунктом 12 статьи 9.2, пунктом 3, подпунктом 2 пункта 7 и пунктом 8 статьи 18 Федерального закона от 25 июня 2002 года № 73-ФЗ «Об объектах культурного наследия (памятниках истории и культуры) народов Российской Федерации», частью 1 статьи 8 Закона Иркутской области от 23 июля 2008 года № 57-оз «Об объектах культурного наследия (памятниках истории и культуры) народов Российской Федерации в Иркутской области», принимая во внимание АКТ № 25/28 государственной историко-культурной экспертизы выявленного объекта культурного наследия «Дом жилой», кон. XIX - нач. XX вв., расположенного по адресу: Иркутская область, Бодайбинский район, Бодайбо г., Володарского, 45, в целях обоснования целесообразности его включения в Единый государственный реестр объектов культурного наследия (памятников истории и культуры) народов Российской Федерации от 17 сентября 2025 года, руководствуясь статьей 21 Устава Иркутской области, Положением о службе по охране объектов культурного наследия Иркутской области, утвержденного постановлением Правительства Иркутской области от 9 марта 2010 года № 31-пп,

ПРИКАЗЫВАЮ:

1. Включить выявленный объект культурного наследия «Дом жилой», кон. XIX - нач. XX вв., расположенный по адресу: Иркутская область, Бодайбинский район, Бодайбо г., Володарского, 45, в единый государственный реестр объектов культурного наследия (памятников истории и культуры) народов Российской Федерации в качестве объекта культурного наследия регионального значения (памятника) с наименованием «Дом жилой», кон. XIX - нач. XX вв., расположенного по адресу:

Иркутская область, муниципальный район Бодайбинский, городское поселение Бодайбинское, город Бодайбо, улица Володарского, дом 45 (далее – объект культурного наследия).

2. Утвердить границы территории объекта культурного наследия согласно приложениям 1, 2 к настоящему приказу.

3. Утвердить режим использования территории объекта культурного наследия согласно приложению 3 к настоящему приказу.

4. Признать утратившим силу пункт 6.1.6 подраздела 6.1 раздела 6 Перечня выявленных объектов культурного наследия, расположенных на территории Иркутской области, утвержденного приказом службы по охране объектов культурного наследия Иркутской области от 14 февраля 2017 года № 18-спр.

5. Настоящий приказ подлежит официальному опубликованию в сетевом издании «Официальный интернет-портал правовой информации Иркутской области» (www.ogirk.ru), а также на «Официальном интернет-портале правовой информации» (www.pravo.gov.ru) после его государственной регистрации.

6. Настоящий приказ вступает в силу после дня его государственной регистрации.

Руководитель службы по охране объектов культурного наследия Иркутской области




Р.А. Дячук




**Карта границ территории объекта культурного наследия
регионального значения**

Наименование и датировка объекта: «Дом жилой», кон. XIX - нач. XX вв.

Адрес: Иркутская область, муниципальный район Бодайбинский, городское поселение Бодайбинское, город Бодайбо, улица Володарского, дом 45



Условные обозначения:

-  - граница территории объекта культурного наследия
-  - объект культурного наследия
-  - обозначение характерной (поворотной) точки границы территории объекта культурного наследия

Приложение 2
к приказу службы по охране объектов
культурного наследия Иркутской области
от « 8 » мая 2026 года № 76-50-спр

**Перечень координат поворотных (характерных) точек границ территории
объекта культурного наследия регионального значения**

Наименование и датировка объекта: «Дом жилой», кон. XIX - нач. XX вв.

Адрес: Иркутская область, муниципальный район Бодайбинский, городское поселение Бодайбинское, город Бодайбо, улица Володарского, дом 45

Система координат – МСК 38 зона 7

Название № точки	X (м)	Y (м)	Дирекционный угол (град. мин. сек.)	Мера линий (м)
1	1003518.06	7199741.70	141 15 43	19.45
2	1003502.89	7199753.87	231 55 46	13.36
3	1003494.65	7199743.35	231 53 02	6.25
4	1003490.79	7199738.43	265 38 56	0.92
5	1003490.72	7199737.51	282 33 03	2.81
6	1003491.33	7199734.77	294 15 14	3.99
7	1003492.97	7199731.13	320 37 12	12.92
8	1003502.96	7199722.93	51 11 03	24.09
1	1003518.06	7199741.70	0 00 00	0.00
Площадь:				452 м ²

Система координат геодезическая WGS-84

Название № точки	Широта	Долгота
1	057° 50' 48.829"	114° 11' 15.822"
2	057° 50' 48.344"	114° 11' 16.572"
3	057° 50' 48.073"	114° 11' 15.940"
4	057° 50' 47.947"	114° 11' 15.645"
5	057° 50' 47.944"	114° 11' 15.589"
6	057° 50' 47.963"	114° 11' 15.423"
7	057° 50' 48.014"	114° 11' 15.201"
8	057° 50' 48.334"	114° 11' 14.696"

**Режим использования территории
объекта культурного наследия регионального значения**

Наименование и датировка объекта: «Дом жилой», кон. XIX - нач. XX вв.

Адрес: Иркутская область, муниципальный район Бодайбинский, городское поселение Бодайбинское, город Бодайбо, улица Володарского, дом 45

- на территории памятника или ансамбля запрещается строительство объектов капитального строительства и увеличение объемно-пространственных характеристик существующих на территории памятника или ансамбля объектов капитального строительства; проведение земляных, строительных, мелиоративных и иных работ, за исключением работ по сохранению объекта культурного наследия или его отдельных элементов, сохранению историко-градостроительной или природной среды объекта культурного наследия, работ по капитальному ремонту общего имущества в многоквартирных домах, являющихся объектами культурного наследия, включенными в единый государственный реестр объектов культурного наследия (памятников истории и культуры) народов Российской Федерации, или выявленными объектами культурного наследия, работ по капитальному ремонту общего имущества в многоквартирных домах, расположенных на территориях объектов культурного наследия и не являющихся объектами культурного наследия;

- на территории памятника или ансамбля разрешается ведение хозяйственной деятельности, не противоречащей требованиям обеспечения сохранности объекта культурного наследия и позволяющей обеспечить функционирование объекта культурного наследия в современных условиях.