



ПРАВИТЕЛЬСТВО ИРКУТСКОЙ ОБЛАСТИ

ПОСТАНОВЛЕНИЕ

30 марта 2026 года

№ 291-пп

Иркутск

О памятнике природы регионального значения «Усть-Кутский источник»

В соответствии со статьями 2, 26 Федерального закона от 14 марта 1995 года № 33-ФЗ «Об особо охраняемых природных территориях», статьей 6 Закона Иркутской области от 19 июня 2008 года № 27-оз «Об особо охраняемых природных территориях и иных особо охраняемых территориях в Иркутской области», решением Исполнительного комитета Иркутского областного Совета народных депутатов от 19 мая 1981 года № 264 «Об организации охраны памятников природы», руководствуясь частью 4 статьи 66, статьей 67 Устава Иркутской области, Правительство Иркутской области

ПОСТАНОВЛЯЕТ:

1. Установить, что памятник природы всероссийского значения «Усть-Кутский источник» является памятником природы регионального значения «Усть-Кутский источник».

2. Утвердить:

1) Положение о памятнике природы регионального значения «Усть-Кутский источник» (прилагается);

2) графическое описание местоположения границ памятника природы регионального значения «Усть-Кутский источник» (прилагается).

3. Настоящее постановление подлежит официальному опубликованию в сетевом издании «Официальный интернет-портал правовой информации Иркутской области» (www.ogirk.ru), а также на «Официальном интернет-портале правовой информации» (www.pravo.gov.ru).

Первый заместитель Председателя
Правительства Иркутской области

А.Э. Сокоиков

УТВЕРЖДЕНО

постановлением Правительства

Иркутской области

от 30 марта 2026 года № 291-пп

ПОЛОЖЕНИЕ О ПАМЯТНИКЕ ПРИРОДЫ РЕГИОНАЛЬНОГО ЗНАЧЕНИЯ «УСТЬ-КУТСКИЙ ИСТОЧНИК»

Глава 1. ОБЩИЕ ПОЛОЖЕНИЯ

1. Решением Исполнительного комитета Иркутского областного Совета народных депутатов от 19 мая 1981 года № 264 «Об организации охраны памятников природы» объявлен памятник природы всероссийского значения «Усть-Кутский источник».

2. В соответствии с Федеральным законом от 14 марта 1995 года № 33-ФЗ «Об особо охраняемых природных территориях» и постановлением Правительства Иркутской области, утвердившим настоящее Положение, памятник природы всероссийского значения «Усть-Кутский источник» является особо охраняемой природной территорией регионального значения - памятником природы регионального значения «Усть-Кутский источник» (далее - памятник природы).

3. Профиль памятника природы – гидрологический.

4. Памятник природы расположен в кадастровом квартале 38:18:090101, в границах земель населенного пункта города Усть-Кут, Усть-Кутского района Иркутской области, в границах первой зоны округа санитарной (горно-санитарной) охраны курорта «Усть-Кут».

5. Территория, границы памятника природы, режим его особой охраны и использования учитываются при разработке документов стратегического планирования Иркутской области, документов территориального планирования, схем землеустройства, проектов планировки территории и проектов межевания территории.

6. Памятник природы создан без ограничения срока действия. Создание памятника природы не влечет изъятия земельных участков, входящих в границы памятника природы, у их правообладателей.

7. Памятник природы находится в ведении министерства природных ресурсов и экологии Иркутской области, юридический адрес: 664011, Иркутская область, г. Иркутск, ул. Рабочая, д. 2А, оф. 300.

Обязательства по обеспечению режима особой охраны и использования памятника природы возлагаются на собственников, владельцев и пользователей земельного участка, на котором находится памятник природы. Передача памятника природы под охрану закрепляется в паспорте памятника природы и его охранном обязательстве.

8. Региональный государственный контроль (надзор) в области охраны и использования памятника природы осуществляется областным государственным бюджетным учреждением «Дирекция по особо охраняемым природным территориям регионального значения Иркутской

области» (далее – Дирекция), местонахождение: 664007, Иркутская область, г. Иркутск, ул. Поленова, д.35.

Глава 2. ЦЕЛИ И ЗАДАЧИ СОЗДАНИЯ ПАМЯТНИКА ПРИРОДЫ

9. Целью создания памятника природы является сохранение уникального гидрологического объекта.

10. Задачами создания памятника природы являются:

- 1) снижение уровня антропогенного воздействия;
- 2) экологическое просвещение населения;
- 3) осуществление государственного экологического мониторинга (государственного мониторинга окружающей среды).

Глава 3. КРАТКОЕ ОПИСАНИЕ ФИЗИКО-ГЕОГРАФИЧЕСКОЙ ХАРАКТЕРИСТИКИ ПАМЯТНИКА ПРИРОДЫ

11. Памятник природы расположен в границах населенного пункта города Усть-Кут Усть-Кутского района Иркутской области на правом берегу реки Куты (левый приток реки Лены), вблизи озера Соленого и занимает общую площадь 0,5 га, согласно схеме расположения памятника природы (прилагается).

12. По геоботаническому районированию территория памятника природы относится Средне-Сибирского плоскогорья в северной части Приленской возвышенности.

13. На территории памятника природы растительный покров представлен разнотравно-злаковыми луговыми сообществами со значительным участием рудеральных, в том числе чужеродных, занесенных из других регионов видов сосудистых растений.

Глава 4. КРАТКОЕ ОПИСАНИЕ СОЦИАЛЬНО-ЭКОНОМИЧЕСКОЙ ХАРАКТЕРИСТИКИ ПАМЯТНИКА ПРИРОДЫ

14. Социально-экономической ценностью, сохраняемой на территории памятника природы, является гидрологический объект, важный с просветительской и эстетической точки зрения.

15. Памятник природы имеет природоохранное, эстетическое и просветительское значение.

Глава 5. РЕЖИМ ОСОБОЙ ОХРАНЫ И ИСПОЛЬЗОВАНИЯ ПАМЯТНИКА ПРИРОДЫ

16. На территории памятника природы запрещается любая деятельность, влекущая за собой нарушение сохранности памятника природы, в том числе:

1) предоставление земельных участков под виды хозяйственной деятельности, не связанные с обеспечением охраны и использования памятника природы, курортной и санаторной деятельностью;

2) образование земельных участков с видами разрешенного использования, не соответствующими указанным в пункте 18 настоящего положения;

3) размещение объектов капитального строительства;

4) осуществление рекреационной деятельности за пределами специально предусмотренных для этого мест;

5) осуществление деятельности, влекущей за собой нарушение природных комплексов памятника природы, изменение ландшафта и почвенного покрова;

6) выполнение работ по геологическому изучению недр для разработки месторождений полезных ископаемых, за исключением видов деятельности, связанных с геологическим изучением, разведкой и добычей минеральных вод, лечебных грязей, лечебных природных газов, имеющих лечебные свойства полезных ископаемых и специфических минеральных ресурсов, с исследованиями и использованием природных лечебных ресурсов в целях организации санаторно-курортного лечения и медицинской реабилитации, с предупреждением и ликвидацией опасных природных явлений и техногенных процессов на территории памятника природы;

7) проезд и стоянка механических транспортных средств вне дорог общего пользования и специально предусмотренных для этого мест, за исключением механических транспортных средств, обеспечивающих охрану территории памятника природы, противопожарные мероприятия, а также в иных случаях, предусмотренных законодательством;

8) проведение гидрогеологических, гидромелиоративных и иных работ, оказывающих влияние на режим подземных и поверхностных вод, за исключением работ, выполняемых в ходе противопожарных мероприятий;

9) хранение горюче-смазочных, взрывоопасных веществ, отходов производства и потребления;

10) загрязнение поверхностных и подземных вод, загрязнение и захламление территории;

11) осуществление хозяйственной и иной деятельности с нарушением требований статьи 65 Водного кодекса Российской Федерации в границах водоохранных зон, прибрежных защитных полос водных объектов;

12) уничтожение и повреждение аншлагов, шлагбаумов, стендов, граничных столбов и других информационных знаков, и указателей на территории памятника природы.

17. Памятник природы обозначается на местности предупредительными информационными знаками (аншлагами) по периметру

его границы с кратким изложением режима особой охраны и использования памятника природы и схемой его границ.

18. В границах памятника природы допускаются основные виды разрешенного использования земельных участков:

- деятельность по особой охране и изучению природы;
- охрана природных территорий;
- курортная деятельность;
- санаторная деятельность.





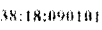


Приложение
к Положению о памятнике
природы регионального
значения «Усть-Кутский
источник»

Схема расположения памятника природы
регионального значения «Усть-Кутский источник»



Масштаб 1:3 000

Используемые условные знаки и обозначения:

-  - Граница памятника природы регионального значения
-  - Характерная точка границы памятника природы регионального значения
-  - Границы земельных участков, сведения о которых имеются в ЕГРН
-  - Граница кадастрового квартала
-  - Номер кадастрового квартала
-  - Граница части зоны затопления 1% обеспеченности территории, прилегающей к рекам Лена и Кута, в границах населенного пункта г. Усть-Кут Усть-Кутского района Иркутской области (часть зоны затопления, полностью расположенная в границах населенного пункта), реестровый номер 38:18-6.832
-  - Граница санитарной охраны курорта "Усть-Кут" в Иркутской области

УТВЕРЖДЕНО
постановлением Правительства
Иркутской области
от 30 марта 2026 года № 291-пп

ГРАФИЧЕСКОЕ ОПИСАНИЕ МЕСТОПОЛОЖЕНИЯ ГРАНИЦ ПАМЯТНИКА ПРИРОДЫ РЕГИОНАЛЬНОГО ЗНАЧЕНИЯ «УСТЬ-КУТСКИЙ ИСТОЧНИК»		
(наименование объекта, местоположение границ которого описано (далее - объект))		
Раздел 1		
Сведения об объекте		
№ п/п	Характеристики объекта	Описание характеристик
1	2	3
1.	Местоположение объекта	Иркутская область, район Усть-Кутский
2.	Площадь объекта +/- величина погрешности определения площади (Р +/- Дельта Р)	5 017 м ²
3.	Иные характеристики объекта	-

Раздел 2					
Сведения о местоположении границ объекта					
1. Система координат		МСК-38, зона 4			
2. Сведения о характерных точках границ объекта					
Обозначение характерных точек границ	Координаты, м		Метод определения координат характерной точки	Средняя квадратическая погрешность положения характерной точки (M _t), м	Описание обозначения точки на местности (при наличии)
	X	Y			
1	2	3	4	5	6
1	885 371,19	4 224 716,38	Картометрический метод	5,00	—
2	885 387,09	4 224 717,12	Картометрический метод	5,00	—
3	885 407,05	4 224 687,91	Картометрический метод	5,00	—
4	885 413,89	4 224 719,15	Картометрический метод	5,00	—
5	885 403,17	4 224 745,22	Картометрический метод	5,00	—
6	885 371,75	4 224 763,70	Картометрический метод	5,00	—
7	885 338,85	4 224 758,34	Картометрический метод	5,00	—
8	885 317,40	4 224 736,53	Картометрический метод	5,00	—
9	885 313,71	4 224 700,85	Картометрический метод	5,00	—
10	885 322,95	4 224 682,18	Картометрический метод	5,00	—
11	885 345,13	4 224 694,01	Картометрический метод	5,00	—
1	885 371,19	4 224 716,38	Картометрический метод	5,00	—
3. Сведения о характерных точках части (частей) границы объекта					
1	2	3	4	5	6
—	—	—	—	—	—

