



ПРАВИТЕЛЬСТВО ИРКУТСКОЙ ОБЛАСТИ

ПОСТАНОВЛЕНИЕ

30 марта 2026 года

№ 290-пп

Иркутск

О памятнике природы регионального значения «Озеро с кувшинкой чисто-белой»

В соответствии со статьями 2, 26 Федерального закона от 14 марта 1995 года № 33-ФЗ «Об особо охраняемых природных территориях», статьей 6 Закона Иркутской области от 19 июня 2008 года № 27-оз «Об особо охраняемых природных территориях и иных особо охраняемых территориях в Иркутской области», решением Исполнительного комитета Иркутского областного Совета народных депутатов от 19 мая 1981 года № 264 «Об организации охраны памятников природы», руководствуясь частью 4 статьи 66, статьей 67 Устава Иркутской области, Правительство Иркутской области

ПОСТАНОВЛЯЕТ:

1. Установить, что памятник природы областного значения «Озеро с кувшинкой чисто-белой» является памятником природы регионального значения «Озеро с кувшинкой чисто-белой».

2. Переименовать памятник природы регионального значения «Озеро с кувшинкой чисто-белой» в памятник природы регионального значения «Озеро с кувшинкой чисто-белой».

3. Утвердить:

1) Положение о памятнике природы регионального значения «Озеро с кувшинкой чисто-белой» (прилагается);

2) графическое описание местоположения границ памятника природы регионального значения «Озеро с кувшинкой чисто-белой» (прилагается).

4. Настоящее постановление подлежит официальному опубликованию в сетевом издании «Официальный интернет-портал правовой информации Иркутской области» (www.ogirk.ru), а также на «Официальном интернет-портале правовой информации» (www.pravo.gov.ru).

Первый заместитель Председателя
Правительства Иркутской области

А.Э.Соковиков

УТВЕРЖДЕНО
постановлением Правительства
Иркутской области
от 30 марта 2026 года № 290-пп

ПОЛОЖЕНИЕ О ПАМЯТНИКЕ ПРИРОДЫ РЕГИОНАЛЬНОГО ЗНАЧЕНИЯ «ОЗЕРО С КУВШИНКОЙ ЧИСТО-БЕЛОЙ»

Глава 1. ОБЩИЕ ПОЛОЖЕНИЯ

1. Решением Исполнительного комитета Иркутского областного Совета народных депутатов от 19 мая 1981 года № 264 «Об организации охраны памятников природы» объявлен памятник природы областного значения «Озеро с кувшинкой чистобелой».

2. В соответствии с Федеральным законом от 14 марта 1995 года № 33-ФЗ «Об особо охраняемых природных территориях» и постановлением Правительства Иркутской области, утвердившим настоящее Положение, памятник природы «Озеро с кувшинкой чистобелой» является особо охраняемой природной территорией регионального значения - памятником природы регионального значения «Озеро с кувшинкой чистобелой» (далее - памятник природы).

3. Профиль памятника природы – ботанический.

4. Памятник природы расположен в кадастровом квартале 38:07:010301, в границах земель населенного пункта село Казачинское Казачинско-Ленского района Иркутской области.

5. Территория, границы памятника природы, режим его особой охраны и использования учитываются при разработке документов стратегического планирования Иркутской области, документов территориального планирования, схем землеустройства, проектов планировки территории и проектов межевания территории.

6. Памятник природы создан без ограничения срока действия. Создание памятника природы не влечет изъятия земельных участков, входящих в границы памятника природы, у их правообладателей.

7. Памятник природы находится в ведении министерства природных ресурсов и экологии Иркутской области, юридический адрес: 664011, Иркутская область, г. Иркутск, ул. Рабочая, д. 2А, оф. 300.

Обязательства по обеспечению режима особой охраны и использования памятника природы возлагаются на собственников, владельцев и пользователей земельного участка, на котором находится памятник природы. Передача памятника природы под охрану закрепляется в паспорте памятника природы и его охранном обязательстве.

8. Региональный государственный контроль (надзор) в области охраны и использования памятника природы осуществляется областным государственным бюджетным учреждением «Дирекция по особо охраняемым природным территориям регионального значения Иркутской области» (далее – Дирекция), местонахождение: 664007, Иркутская область, г. Иркутск, ул. Поленова, д.35.

Глава 2. ЦЕЛИ И ЗАДАЧИ СОЗДАНИЯ ПАМЯТНИКА ПРИРОДЫ

9. Целью создания памятника является сохранение природного объекта.
10. Задачами создания памятника природы являются:
 - 1) снижение уровня антропогенного воздействия;
 - 2) экологическое просвещение населения;
 - 3) осуществление государственного экологического мониторинга (государственного мониторинга окружающей среды).

Глава 3. КРАТКОЕ ОПИСАНИЕ ФИЗИКО-ГЕОГРАФИЧЕСКОЙ ХАРАКТЕРИСТИКИ ПАМЯТНИКА ПРИРОДЫ

11. Памятник природы расположен на территории населенного пункта село Казачинское Казачинско-Ленского района Иркутской области и занимает общую площадь 2,15 га согласно схеме расположения памятника природы (прилагается).
12. По ботанико-географическому районированию Байкальской Сибири территория памятника природы принадлежит к Евразийской хвойнолесной области, Евро-Сибирской подобласти темнохвойных лесов, Среднесибирской провинции, Верхоленско-Киренгскому округу.
13. По геоботаническому районированию территория памятника природы относится к Верхне-Ленскому горно-таежному кедровому округу Лено-Ангарской горно-таежной провинции Среднесибирской таежной области.

Глава 4. КРАТКОЕ ОПИСАНИЕ СОЦИАЛЬНО-ЭКОНОМИЧЕСКОЙ ХАРАКТЕРИСТИКИ ПАМЯТНИКА ПРИРОДЫ

14. Социально-экономической ценностью, сохраняемой на территории памятника природы, является природный объект, важный с просветительской и эстетической точки зрения.
15. Памятник природы имеет природоохранное и просветительское значение.

Глава 5. РЕЖИМ ОСОБОЙ ОХРАНЫ И ИСПОЛЬЗОВАНИЯ ПАМЯТНИКА ПРИРОДЫ

16. На территории памятника природы запрещается любая деятельность, влекущая за собой нарушение сохранности памятника природы, в том числе:
 - 1) предоставление земельных участков под виды хозяйственной деятельности, не связанные с обеспечением охраны и использования памятника природы;

2) образование земельных участков с видами разрешенного использования, не соответствующими указанным в пункте 18 настоящего положения;

3) размещение объектов капитального строительства;

4) осуществление рекреационной деятельности за пределами специально предусмотренных для этого мест;

5) осуществление деятельности, влекущей за собой нарушение природных комплексов памятника природы, изменение ландшафта и почвенного покрова;

6) проезд и стоянка механических транспортных средств вне дорог общего пользования и специально предусмотренных для этого мест, за исключением механических транспортных средств, обеспечивающих охрану территории памятника природы, противопожарные мероприятия, а также в иных случаях, предусмотренных законодательством;

7) проведение гидрогеологических, гидромелиоративных и иных работ, оказывающих влияние на режим подземных и поверхностных вод, за исключением работ, выполняемых в ходе противопожарных мероприятий;

8) хранение горюче-смазочных, взрывоопасных веществ, отходов производства и потребления;

9) загрязнение поверхностных и подземных вод, загрязнение и захламление территории;

10) осуществление хозяйственной и иной деятельности с нарушением требований статьи 65 Водного кодекса Российской Федерации в границах водоохранных зон, прибрежных защитных полос водных объектов;

11) уничтожение и повреждение аншлагов, шлагбаумов, стендов, граничных столбов и других информационных знаков, и указателей на территории памятника природы.

17. Памятник природы обозначается на местности предупредительными информационными знаками (аншлагами) по периметру его границы с кратким изложением режима особой охраны и использования памятника природы и схемой его границ.

18. В границах памятника природы допускаются основные виды разрешенного использования земельных участков:

деятельность по особой охране и изучению природы;

охрана природных территорий.









Приложение
к Положению о памятнике
природы регионального
значения «Озеро с кувшинкой
чисто-белой»

Схема расположения памятника природы
регионального значения
«Озеро с кувшинкой чисто-белой»



Масштаб 1:7 000

Используемые условные знаки и обозначения:

-  - Граница памятника природы регионального значения
-  - Характерная точка границы памятника природы регионального значения
-  - Граница населенного пункта с. Казачинское Казачинско-Ленского района, ресстровый номер 38:07-4-115
-  - Границы части зоны затопления 1% обеспеченности территории, прилегающей к реке Киренга, в границах населенного пункта с. Казачинское Казачинско-Ленского района Иркутской области (часть зоны затопления, полностью расположенная в границах населенного пункта
-  - Территория лицензии на геологическое изучение, разведка и добыча полезных ископаемых №ИРК03206НР
-  38:07-010104 - Номер кадастрового квартала
-  - Границы земельных участков, сведения о которых имеются в ЕГРН
-  - Граница кадастрового квартала

УТВЕРЖДЕНО
постановлением Правительства
Иркутской области
от 30 марта 2026 года № 290-пп

ГРАФИЧЕСКОЕ ОПИСАНИЕ МЕСТОПОЛОЖЕНИЯ ГРАНИЦ ПАМЯТНИКА ПРИРОДЫ РЕГИОНАЛЬНОГО ЗНАЧЕНИЯ «ОЗЕРО С КУВШИНКОЙ ЧИСТО-БЕЛОЙ»		
(наименование объекта, местоположение границ которого описано (далее - объект))		
Раздел 1		
Сведения об объекте		
№ п/п	Характеристики объекта	Описание характеристик
1	2	3
1.	Местоположение объекта	Казачинско-Ленский район Иркутской области
2.	Площадь объекта +/- величина погрешности определения площади (Р +/- Дельта Р)	21 486 м ²
3.	Иные характеристики объекта	-

Раздел 2					
Сведения о местоположении границ объекта					
1. Система координат		МСК-38, зона 5			
2. Сведения о характерных точках границ объекта					
Обозначение характерных точек границ	Координаты, м		Метод определения координат характерной точки	Средняя квадратическая погрешность положения характерной точки (M _t), м	Описание обозначения точки на местности (при наличии)
	X	Y			
1	2	3	4	5	6
1	830 275,49	5 160 375,24	Картометрический метод	5,00	—
2	830 306,58	5 160 383,72	Картометрический метод	5,00	—
3	830 348,98	5 160 411,04	Картометрический метод	5,00	—
4	830 392,32	5 160 450,62	Картометрический метод	5,00	—
5	830 443,20	5 160 475,11	Картометрический метод	5,00	—
6	830 502,56	5 160 482,65	Картометрический метод	5,00	—
7	830 552,50	5 160 479,82	Картометрический метод	5,00	—
8	830 621,28	5 160 477,94	Картометрический метод	5,00	—
9	830 690,06	5 160 475,11	Картометрический метод	5,00	—
10	830 737,17	5 160 467,58	Картометрический метод	5,00	—
11	830 753,19	5 160 452,50	Картометрический метод	5,00	—
12	830 772,98	5 160 466,63	Картометрический метод	5,00	—
13	830 738,12	5 160 498,67	Картометрический метод	5,00	—
14	830 691,95	5 160 519,40	Картометрический метод	5,00	—
15	830 626,93	5 160 534,47	Картометрический метод	5,00	—
16	830 558,15	5 160 535,42	Картометрический метод	5,00	—
17	830 497,85	5 160 525,05	Картометрический метод	5,00	—
18	830 437,55	5 160 514,69	Картометрический метод	5,00	—
19	830 381,01	5 160 493,02	Картометрический метод	5,00	—
20	830 342,38	5 160 458,15	Картометрический метод	5,00	—
21	830 313,17	5 160 414,81	Картометрический метод	5,00	—
1	830 275,49	5 160 375,24	Картометрический метод	5,00	—
3. Сведения о характерных точках части (частей) границы объекта					
1	2	3	4	5	6
—	—	—	—	—	—

