



## ПРАВИТЕЛЬСТВО ИРКУТСКОЙ ОБЛАСТИ

# ПОСТАНОВЛЕНИЕ

30 марта 2026 года

№ 288-пп

Иркутск

### О памятнике природы регионального значения «Облепиха у поселка Раздолье»

В соответствии со статьями 2, 26 Федерального закона от 14 марта 1995 года № 33-ФЗ «Об особо охраняемых природных территориях», статьей 6 Закона Иркутской области от 19 июня 2008 года № 27-оз «Об особо охраняемых природных территориях и иных особо охраняемых территориях в Иркутской области», решением Исполнительного комитета Иркутского областного Совета народных депутатов от 25 февраля 1985 года № 101 «Об организации охраны памятников природы», руководствуясь частью 4 статьи 66, статьей 67 Устава Иркутской области, Правительство Иркутской области

**ПОСТАНОВЛЯЕТ:**

1. Установить, что памятник природы местного значения «Облепиха у деревни Раздолье» является памятником природы регионального значения «Облепиха у деревни Раздолье».

2. Переименовать памятник природы регионального значения «Облепиха у деревни Раздолье» в памятник природы регионального значения «Облепиха у поселка Раздолье».

3. Утвердить:

1) Положение о памятнике природы регионального значения «Облепиха у поселка Раздолье» (прилагается);

2) графическое описание местоположения границ памятника природы регионального значения «Облепиха у поселка Раздолье» (прилагается).

4. Настоящее постановление подлежит официальному опубликованию в сетевом издании «Официальный интернет-портал правовой информации Иркутской области» ([www.ogirk.ru](http://www.ogirk.ru)), а также на «Официальном интернет-портале правовой информации» ([www.pravo.gov.ru](http://www.pravo.gov.ru)).

Первый заместитель Председателя  
Правительства Иркутской области

А.Э. Соковиков

УТВЕРЖДЕНО

постановлением Правительства

Иркутской области

от 30 марта 2026 года № 288-пп

## ПОЛОЖЕНИЕ О ПАМЯТНИКЕ ПРИРОДЫ РЕГИОНАЛЬНОГО ЗНАЧЕНИЯ «ОБЛЕПИХА У ПОСЕЛКА РАЗДОЛЬЕ»

### Глава 1. ОБЩИЕ ПОЛОЖЕНИЯ

1. Решением Исполнительного комитета Иркутского областного Совета народных депутатов от 25 февраля 1985 года № 101 «Об организации охраны памятников природы» объявлен памятник природы местного значения «Облепиха у деревни Раздолье».

2. В соответствии с Федеральным законом от 14 марта 1995 года № 33-ФЗ «Об особо охраняемых природных территориях» и постановлением Правительства Иркутской области, утвердившим настоящее Положение, памятник природы местного значения «Облепиха у деревни Раздолье» является особо охраняемой природной территорией регионального значения - памятником природы регионального значения «Облепиха у поселка Раздолье» (далее - памятник природы).

3. Профиль памятника природы – ботанический.

4. Памятник природы расположен на территории Усольского района Иркутской области в кадастровом квартале 38:16:000106 в границах земель населенного пункта поселок Раздолье.

5. Территория, границы памятника природы, режим его особой охраны и использования учитываются при разработке документов стратегического планирования Иркутской области, документов территориального планирования, схем землеустройства, проектов планировки территории и проектов межевания территории.

6. Памятник природы создан без ограничения срока действия. Создание памятника природы не влечет изъятия земельных участков, входящих в границы памятника природы, у их правообладателей.

7. Памятник природы находится в ведении министерства природных ресурсов и экологии Иркутской области, юридический адрес: 664011, Иркутская область, г. Иркутск, ул. Рабочая, д. 2А, оф. 300.

Обязательства по обеспечению режима особой охраны и использования памятника природы возлагаются на собственников, владельцев и пользователей земельного участка, на котором находится памятник природы. Передача памятника природы под охрану закрепляется в паспорте памятника природы и его охранном обязательстве.

8. Региональный государственный контроль (надзор) в области охраны и использования памятника природы осуществляется областным государственным бюджетным учреждением «Дирекция по особо охраняемым природным территориям регионального значения Иркутской области» (далее –

Дирекция), местонахождение: 664007, Иркутская область, г. Иркутск, ул. Поленова, д.35.

## Глава 2. ЦЕЛИ И ЗАДАЧИ СОЗДАНИЯ ПАМЯТНИКА ПРИРОДЫ

9. Целью создания памятника природы является сохранение уникального ботанического объекта.

10. Задачами создания памятника природы являются:

- 1) снижение уровня антропогенного воздействия;
- 2) экологическое просвещение населения;
- 3) осуществление государственного экологического мониторинга (государственного мониторинга окружающей среды).

## Глава 3. КРАТКОЕ ОПИСАНИЕ ФИЗИКО-ГЕОГРАФИЧЕСКОЙ ХАРАКТЕРИСТИКИ ПАМЯТНИКА ПРИРОДЫ

11. Памятник природы расположен на территории Усольского района и занимает общую площадь 0,07 га, согласно карте - схеме памятника природы (прилагается).

Памятник природы представляет собой заросли облепихи, расположенные по берегу в пойме реки Китой и находится по ее левому берегу.

12. По геоботаническому районированию территория исследования относится к Евразиатской хвойно-лесной области, Восточно - Сибирской подобласти светлохвойных лесов.

13. На территории памятника природы фауна представлена лесными и лесостепными и околородными сообществами зверей и птиц.

## Глава 4. КРАТКОЕ ОПИСАНИЕ СОЦИАЛЬНО-ЭКОНОМИЧЕСКОЙ ХАРАКТЕРИСТИКИ ПАМЯТНИКА ПРИРОДЫ

14. Социально-экономическими ценностями, сохраняемыми на территории памятника, является уникальный ботанический объект.

15. Памятник природы имеет природоохранное, эстетическое и просветительское значение.

## Глава 5. РЕЖИМ ОСОБОЙ ОХРАНЫ И ИСПОЛЬЗОВАНИЯ ПАМЯТНИКА ПРИРОДЫ

16. На территории памятника природы запрещается любая деятельность, влекущая за собой нарушение сохранности памятника природы, в том числе:

- 1) предоставление земельных участков под виды хозяйственной деятельности, не связанные с обеспечением охраны и использования памятника природы;

2) образование земельных участков с видами разрешенного использования, не соответствующими указанным в пункте 18 настоящего положения;

3) размещение объектов капитального строительства;

4) деятельность, влекущая за собой нарушение условий обитания объектов растительного и животного мира;

5) сбор геологических, ботанических и зоологических коллекций;

6) нарушение, изменение ландшафта и почвенного покрова памятника природы;

7) осуществление рекреационной деятельности за пределами специально предусмотренных для этого мест;

8) осуществление деятельности, влекущей за собой нарушение природных комплексов памятника природы, изменение ландшафта и почвенного покрова;

9) выполнение работ по геологическому изучению недр с целью разработки месторождений полезных ископаемых;

10) проезд и стоянка механических транспортных средств вне дорог общего пользования и специально предусмотренных для этого мест, за исключением механических транспортных средств, обеспечивающих охрану территории памятника природы, противопожарные мероприятия, а также в иных случаях, предусмотренных законодательством;

11) проведение гидрогеологических, гидромелиоративных и иных работ, оказывающих влияние на режим подземных и поверхностных вод, за исключением работ, выполняемых в ходе противопожарных мероприятий;

12) хранение горюче-смазочных, взрывоопасных веществ, отходов производства и потребления;

13) загрязнение поверхностных и подземных вод, загрязнение и захламление территории;

14) осуществление хозяйственной и иной деятельности с нарушением требований статьи 65 Водного кодекса Российской Федерации в границах водоохранных зон, прибрежных защитных полос водных объектов;

15) уничтожение и повреждение аншлагов, шлагбаумов, стенов, граничных столбов и других информационных знаков и указателей на территории памятника природы.

17. Памятник природы обозначается на местности предупредительными информационными знаками (аншлагами) по периметру его границы с кратким изложением режима особой охраны и использования памятника природы и схемой его границ.

18. В границах памятника природы допускаются основные виды разрешенного использования земельных участков:

деятельность по особой охране и изучению природы;

охрана природных территорий;

земельные участки (территории) общего пользования.





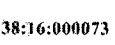

Приложение  
к Положению о памятнике природы  
регионального значения  
«Облепиха у поселка Раздолье»

Карта-схема памятника природы регионального значения  
«Облепиха у поселка Раздолье»



Масштаб 1:3 000

Используемые условные знаки и обозначения:

-  - Граница памятника природы регионального значения
-  - Характерная точка границы памятника природы регионального значения
-  - Граница населенного пункта п. Раздолье Усольского района, реестровый номер 38:16-4.142
-  - Усольское лесничество Иркутской области, реестровый номер - 38:16-15.1
-  - Зона затопления территории, прилегающих к р. Китой в границах п. Раздолье Усольского района Иркутской области затопляемых при прохождении паводка 1% обеспеченности, реестровый номер 38:16-6.445
-  - Номер кадастрового квартала
-  - Границы земельных участков, сведения о которых имеются в ЕГРН

УТВЕРЖДЕНО  
постановлением Правительства  
Иркутской области  
от 30 марта 2026 года № 288-пп

ГРАФИЧЕСКОЕ ОПИСАНИЕ МЕСТОПОЛОЖЕНИЯ ГРАНИЦ ПАМЯТНИКА ПРИРОДЫ РЕГИОНАЛЬНОГО ЗНАЧЕНИЯ «ОБЛЕПИХА У ПОСЕЛКА РАЗДОЛЬЕ»		
(наименование объекта, местоположение границ которого описано (далее - объект))		
Раздел 1		
Сведения об объекте		
№ п/п	Характеристики объекта	Описание характеристик
1	2	3
1.	Местоположение объекта	Иркутская область, район Усольский
2.	Площадь объекта +/- величина погрешности определения площади (Р +/- Дельта Р)	735 м <sup>2</sup>
3.	Иные характеристики объекта	-

Раздел 2					
Сведения о местоположении границ объекта					
1. Система координат		МСК-38, зона 3 (38)			
2. Сведения о характерных точках границ объекта					
Обозначение характерных точек границ	Координаты, м		Метод определения координат характерной точки	Средняя квадратическая погрешность положения характерной точки (Mt), м	Описание обозначения точки на местности (при наличии)
	X	Y			
1	2	3	4	5	6
1	401 159,38	3 260 881,48	Картометрический метод	5,00	—
2	401 165,23	3 260 877,95	Картометрический метод	5,00	—
3	401 169,53	3 260 881,46	Картометрический метод	5,00	—
4	401 162,17	3 260 911,24	Картометрический метод	5,00	—
5	401 154,06	3 260 951,59	Картометрический метод	5,00	—
6	401 146,65	3 260 955,13	Картометрический метод	5,00	—
7	401 148,92	3 260 920,27	Картометрический метод	5,00	—
1	401 159,38	3 260 881,48	Картометрический метод	5,00	—
3. Сведения о характерных точках части (частей) границы объекта					
1	2	3	4	5	6
—	—	—	—	—	—

