

МИНИСТЕРСТВО ПРИРОДНЫХ РЕСУРСОВ И ЭКОЛОГИИ
ИРКУТСКОЙ ОБЛАСТИ

П Р И К А З

«27» марта 2026 года

66-12-мпр

Иркутск

Об установлении зоны санитарной охраны одиночного водозабора подземных вод (скважина 2639) для питьевого и хозяйственно-бытового водоснабжения Иркутская область, Зиминский район, Хазанское муниципальное образование, п. Центральный Хазан, улица Железнодорожная, земельный участок 39А; КН 38:05:110501:1591, устанавливающей границы зон санитарной охраны подземного источника и ограничения использования земельных участков в границах зон

В соответствии со статьей 18 Федерального закона от 30 марта 1999 года № 52-ФЗ «О санитарно-эпидемиологическом благополучии населения», статьей 106 Земельного кодекса Российской Федерации, пунктом 1 постановления Правительства Иркутской области от 12 ноября 2018 года № 822-пп «Об уполномоченном исполнительном органе государственной власти Иркутской области и признании утратившими силу отдельных нормативных правовых актов Иркутской области», Положением о министерстве природных ресурсов и экологии Иркутской области, утвержденным постановлением Правительства Иркутской области от 29 декабря 2009 года № 392/171-пп, учитывая санитарно-эпидемиологическое заключение Управления Федеральной службы по надзору в сфере защиты прав потребителей и благополучия человека по Иркутской области от 15 января 2026 года № 38.ИЦ.06.000.Т.000022.01.26, руководствуясь статьей 21 Устава Иркутской области, приказываю:

1. Установить зону санитарной охраны одиночного водозабора подземных вод (скважина 2639) для питьевого и хозяйственно-бытового водоснабжения Иркутская область, Зиминский район, Хазанское муниципальное образование, п. Центральный Хазан, улица Железнодорожная, земельный участок 39А; КН 38:05:110501:1591, устанавливающую границы зон санитарной охраны подземного источника и ограничения использования земельных участков в границах зон.

2. Настоящий приказ подлежит официальному опубликованию в общественно-политической газете «Областная», сетевом издании «Официальный интернет-портал правовой информации Иркутской области» (<https://www.ogirk.ru/pravo/reestr>), а также на «Официальном интернет-портале правовой информации» (www.pravo.gov.ru).

ОП министра природных ресурсов
и экологии Иркутской области

С.А. Нестеров

ПРИЛОЖЕНИЕ № 1

к приказу министерства природных
ресурсов и экологии Иркутской области
от «27» марта 2026 года № 66-12-мпр

ГРАНИЦА ЗОНЫ САНИТАРНОЙ ОХРАНЫ ОДИНОЧНОГО
ВОДОЗАБОРА ПОДЗЕМНЫХ ВОД (СКВАЖИНА 2639) ДЛЯ
ПИТЬЕВОГО И ХОЗЯЙСТВЕННО-БЫТОВОГО ВОДОСНАБЖЕНИЯ
ИРКУТСКАЯ ОБЛАСТЬ, ЗИМИНСКИЙ РАЙОН, ХАЗАНСКОЕ
МУНИЦИПАЛЬНОЕ ОБРАЗОВАНИЕ, П. ЦЕНТРАЛЬНЫЙ ХАЗАН,
УЛИЦА ЖЕЛЕЗНОДОРОЖНАЯ, ЗЕМЕЛЬНЫЙ УЧАСТОК 39А;
КН 38:05:110501:1591, УСТАНОВЛИВАЮЩЕЙ ГРАНИЦЫ ЗОН
САНИТАРНОЙ ОХРАНЫ ПОДЗЕМНОГО ИСТОЧНИКА
И ОГРАНИЧЕНИЯ ИСПОЛЬЗОВАНИЯ ЗЕМЕЛЬНЫХ УЧАСТКОВ
В ГРАНИЦАХ ЗОН

1. Описание границы первого пояса зоны санитарной охраны.

Граница первого пояса зоны санитарной охраны одиночного водозабора подземных вод (скважина 2639) для питьевого и хозяйственно-бытового водоснабжения Иркутская область, Зиминский район, Хазанское муниципальное образование, п. Центральный Хазан, улица Железнодорожная, земельный участок 39А; КН 38:05:110501:1591, устанавливающей границы зон санитарной охраны подземного источника и ограничения использования земельных участков в границах зон, принята с северной стороны – 30 м, с восточной – 30 м, с южной – 6 м, с западной стороны – 3 м.

Каталог координат первого пояса зоны санитарной охраны
Система координат МСК-38, зона 3

Обозначение характерных точек границ	Координаты, м	
	Х	У
1	563965.72	3172254.12
2	563980.34	3172283.70
3	563937.33	3172305.00
4	563928.90	3172287.98
5	563936.16	3172268.81
1	563965.72	3172254.12

Карта-схема первого пояса зоны санитарной охраны прилагается к настоящей границе зоны санитарной охраны одиночного водозабора подземных вод (скважина 2639) для питьевого и хозяйственно-бытового

водоснабжения Иркутская область, Зиминский район, Хазанское муниципальное образование, п. Центральный Хазан, улица Железнодорожная, земельный участок 39А; КН 38:05:110501:1591, устанавливающей границы зон санитарной охраны подземного источника и ограничения использования земельных участков в границах зон.

2. Описание границы второго пояса зоны санитарной охраны.

Граница второго пояса зоны санитарной охраны одиночного водозабора подземных вод (скважина 2639) для питьевого и хозяйственно-бытового водоснабжения Иркутская область, Зиминский район, Хазанское муниципальное образование, п. Центральный Хазан, улица Железнодорожная, земельный участок 39А; КН 38:05:110501:1591, устанавливающей границы зон санитарной охраны подземного источника и ограничения использования земельных участков в границах зон, принята в радиусе 30 м от скважины.

Каталог координат второго пояса зоны санитарной охраны Система координат МСК-38, зона 3

Обозначение характерных точек границ	Координаты, м	
	X	Y
6	563969.98	3172269.70
7	563969.71	3172274.69
8	563968.54	3172279.56
9	563966.60	3172284.16
10	563963.90	3172288.37
11	563960.55	3172292.09
12	563956.64	3172295.20
13	563952.26	3172297.60
14	563947.54	3172299.25
15	563942.61	3172300.11
16	563937.61	3172300.11
17	563932.68	3172299.30
18	563927.95	3172297.69
19	563923.57	3172295.27
20	563919.61	3172292.22
21	563916.25	3172288.51
22	563913.54	3172284.31
23	563911.52	3172279.74
24	563910.34	3172274.88
25	563909.97	3172269.89
26	563910.51	3172264.92

Обозначение характерных точек границ	Координаты, м	
	X	Y
27	563911.73	3172260.07
28	563913.80	3172255.52
29	563916.64	3172251.41
30	563920.09	3172247.78
31	563924.07	3172244.76
32	563928.52	3172242.49
33	563933.29	3172240.99
34	563938.24	3172240.24
35	563943.24	3172240.37
36	563948.14	3172241.34
37	563952.84	3172243.05
38	563957.17	3172245.55
39	563961.02	3172248.74
40	563964.30	3172252.52
41	563966.89	3172256.79
42	563968.70	3172261.45
43	563969.77	3172266.34
6	563969.98	3172269.70

Карта-схема второго пояса зоны санитарной охраны прилагается к настоящей границе зоны санитарной охраны одиночного водозабора подземных вод (скважина 2639) для питьевого и хозяйственно-бытового водоснабжения Иркутская область, Зиминский район, Хазанское муниципальное образование, п. Центральный Хазан, улица Железнодорожная, земельный участок 39А; КН 38:05:110501:1591, устанавливающей границы зон санитарной охраны подземного источника и ограничения использования земельных участков в границах зон.

3. Описание границы третьего пояса зоны санитарной охраны.

Граница третьего пояса зоны санитарной охраны одиночного водозабора подземных вод (скважина 2639) для питьевого и хозяйственно-бытового водоснабжения Иркутская область, Зиминский район, Хазанское муниципальное образование, п. Центральный Хазан, улица Железнодорожная, земельный участок 39А; КН 38:05:110501:1591, устанавливающей границы зон санитарной охраны подземного источника и ограничения использования земельных участков в границах зон, принята в радиусе 187 м от скважины.

Каталог координат третьего пояса зоны санитарной охраны
Система координат МСК-38, зона 3

Обозначение характерных точек границ	Координаты, м	
	X	Y
44	564126.95	3172267.48
45	564126.36	3172287.47
46	564123.39	3172307.25
47	564118.36	3172326.61
48	564111.35	3172345.34
49	564102.34	3172363.19
50	564091.46	3172379.98
51	564078.92	3172395.55
52	564064.70	3172409.63
53	564049.08	3172422.11
54	564032.26	3172432.93
55	564014.41	3172441.95
56	563995.63	3172448.84
57	563976.23	3172453.70
58	563956.44	3172456.56
59	563936.45	3172457.31
60	563916.51	3172455.80
61	563896.83	3172452.21
62	563877.64	3172446.60
63	563859.17	3172438.91
64	563841.65	3172429.26
65	563825.22	3172417.86
66	563810.10	3172404.78
67	563796.48	3172390.13
68	563784.51	3172374.11
69	563774.25	3172356.94
70	563765.90	3172338.77
71	563759.61	3172319.78
72	563755.31	3172300.25
73	563753.26	3172280.35
74	563753.26	3172260.35
75	563755.41	3172240.47
76	563759.58	3172220.91
77	563765.95	3172201.95
78	563774.10	3172183.68
79	563784.37	3172166.53
80	563796.22	3172150.41

Обозначение характерных точек границ	Координаты, м	
	X	Y
81	563809.93	3172135.85
82	563824.97	3172122.67
83	563841.39	3172111.25
84	563858.90	3172101.58
85	563877.36	3172093.90
86	563896.53	3172088.18
87	563916.21	3172084.59
88	563936.16	3172083.21
89	563956.15	3172083.87
90	563975.96	3172086.60
91	563995.36	3172091.46
92	564014.08	3172098.49
93	564032.03	3172107.32
94	564048.87	3172118.12
95	564064.50	3172130.58
96	564078.70	3172144.67
97	564091.35	3172160.16
98	564102.19	3172176.97
99	564111.23	3172194.81
100	564118.30	3172213.52
101	564123.34	3172232.87
102	564126.28	3172252.65
44	564126.95	3172267.48

Карта-схема третьего пояса зоны санитарной охраны прилагается к настоящей границе зоны санитарной охраны одиночного водозабора подземных вод (скважина 2639) для питьевого и хозяйственно-бытового водоснабжения Иркутская область, Зиминский район, Хазанское муниципальное образование, п. Центральный Хазан, улица Железнодорожная, земельный участок 39А; КН 38:05:110501:1591, устанавливающей границы зон санитарной охраны подземного источника и ограничения использования земельных участков в границах зон.

ОП министра природных ресурсов
и экологии Иркутской области



С.А. Нестеров

Приложение 1

к границе зоны санитарной охраны
одиночного водозабора подземных вод
(скважина 2639) для питьевого
и хозяйственно-бытового водоснабжения
Иркутская область, Зиминский район,
Хазанское муниципальное образование,
п. Центральный Хазан, улица
Железнодорожная, земельный участок
39А; КН 38:05:110501:1591,
устанавливающей границы зон санитарной
охраны подземного источника и
ограничения использования земельных
участков в границах зон

Первый пояс зоны санитарной охраны одиночного водозабора подземных вод (скважина 2639) для питьевого и хозяйственно-бытового водоснабжения Иркутская область, Зиминский район, Хазанское муниципальное образование, п. Центральный Хазан, улица Железнодорожная, земельный участок 39А; КН 38:05:110501:1591, устанавливающей границы зон санитарной охраны подземного источника и ограничения использования земельных участков в границах зон

план границ объекта



Масштаб 1:1 000

Используемые условные знаки и обозначения:

- - Границы устанавливаемой зоны санитарной охраны подземного источника
- 1 - Обозначение новой характерной точки
- - Характерная точка границы
- - Границы земельных участков по сведениям ГКН
- 38:11:08011 - Обозначение кадастрового квартала

Подпись



Дата « 12 » 02 20 26 г.

Приложение 2

к границе зоны санитарной охраны
одиночного водозабора подземных вод
(скважина 2639) для питьевого
и хозяйственно-бытового водоснабжения
Иркутская область, Зиминский район,
Хазанское муниципальное образование,
п. Центральный Хазан, улица
Железнодорожная, земельный участок
39А; КН 38:05:110501:1591,
устанавливающей границы зон санитарной
охраны подземного источника и
ограничения использования земельных
участков в границах зон




Второй пояс зоны санитарной охраны одиночного водозабора подземных вод (скважина 2639) для питьевого и хозяйственно-бытового водоснабжения Иркутская область, Зиминский район, Хазанское муниципальное образование, п. Центральный Хазан, улица Железнодорожная, земельный участок 39А; КН 38:05:110501:1591, устанавливающей границы зон санитарной охраны подземного источника и ограничения использования земельных участков в границах зон

План границ объекта



Масштаб 1:1 250

Используемые условные знаки и обозначения:

-  - Границы устанавливаемой зоны санитарной охраны подземного источника
- 1 - Обозначение новой характерной точки
-  - Характерная точка границы
-  - Границы земельных участков по сведениям ГКН
- 38:05:110501 - Обозначение кадастрового квартала

Подпись _____




Дата « 12 » 02 20 26 г.

Приложение 3

к границе зоны санитарной охраны
одиночного водозабора подземных вод
(скважина 2639) для питьевого
и хозяйственно-бытового водоснабжения
Иркутская область, Зиминский район,
Хазанское муниципальное образование,
п. Центральный Хазан, улица
Железнодорожная, земельный участок
39А; КН 38:05:110501:1591,
устанавливающей границы зон санитарной
охраны подземного источника и
ограничения использования земельных
участков в границах зон






Третий пояс зоны санитарной охраны одиночного водозабора подземных вод (скважина 2639) для питьевого и хозяйственно-бытового водоснабжения Иркутская область, Зиминский район, Хазанское муниципальное образование, п. Центральный Хазан, улица Железнодорожная, земельный участок 39А; КН 38:05:110501:1591, устанавливающей границы зон санитарной охраны подземного источника и ограничения использования земельных участков в границах зон

план границ объекта



Масштаб 1:3 000

Используемые условные знаки и обозначения:

-  - Границы устанавливаемой зоны санитарной охраны подземного источника
- 1  - Обозначение новой характерной точки
-  - Характерная точка границы
-  - Граница земельных участков по сведениям ГКИ
- 38.11.060111  - Обозначение радиальной квартала

Подпись



Дата « 12 » 02 20 26 г.

ПРИЛОЖЕНИЕ № 2

к приказу министерства природных
ресурсов и экологии Иркутской области
от «27» марта 2026 года № 66-12-мпр

РЕЖИМ ЗОНЫ САНИТАРНОЙ ОХРАНЫ ОДИНОЧНОГО ВОДОЗАБОРА ПОДЗЕМНЫХ ВОД (СКВАЖИНА 2639) ДЛЯ ПИТЬЕВОГО И ХОЗЯЙСТВЕННО-БЫТОВОГО ВОДОСНАБЖЕНИЯ ИРКУТСКАЯ ОБЛАСТЬ, ЗИМИНСКИЙ РАЙОН, ХАЗАНСКОЕ МУНИЦИПАЛЬНОЕ ОБРАЗОВАНИЕ, П. ЦЕНТРАЛЬНЫЙ ХАЗАН, УЛИЦА ЖЕЛЕЗНОДОРОЖНАЯ, ЗЕМЕЛЬНЫЙ УЧАСТОК 39А; КН 38:05:110501:1591, УСТАНОВЛЕННАЯ ГРАНИЦА ЗОН САНИТАРНОЙ ОХРАНЫ ПОДЗЕМНОГО ИСТОЧНИКА И ОГРАНИЧЕНИЯ ИСПОЛЬЗОВАНИЯ ЗЕМЕЛЬНЫХ УЧАСТКОВ В ГРАНИЦАХ ЗОН

Мероприятия по первому поясу

1. Территория первого пояса зон санитарной охраны должна быть спланирована для отвода поверхностного стока за ее пределы, озеленена, ограждена и обеспечена охраной. Дорожки к сооружениям должны иметь твердое покрытие.

2. Не допускается посадка высокоствольных деревьев, все виды строительства, не имеющие непосредственного отношения к эксплуатации, реконструкции и расширению водопроводных сооружений, в том числе прокладка трубопроводов различного назначения, размещение жилых и хозяйственно-бытовых зданий, проживание людей, применение ядохимикатов и удобрений.

3. Здания должны быть оборудованы канализацией с отведением сточных вод в ближайшую систему бытовой или производственной канализации, или на местные станции очистных сооружений, расположенные за пределами первого пояса зон санитарной охраны с учетом санитарного режима на территории второго пояса.

В исключительных случаях при отсутствии канализации должны устраиваться водонепроницаемые приемники нечистот и бытовых отходов, расположенные в местах, исключающих загрязнение территории первого пояса зон санитарной охраны при их вывозе.

4. Водопроводные сооружения, расположенные в первом поясе зоны санитарной охраны, должны быть оборудованы с учетом предотвращения возможности загрязнения питьевой воды через оголовки и устья скважин, люки и переливные трубы резервуаров и устройства заливки насосов.

5. Все водозаборы должны быть оборудованы аппаратурой для систематического контроля соответствия фактического дебита при эксплуатации водопровода проектной производительности, предусмотренной при его проектировании и обосновании границ зон санитарной охраны.

Мероприятия по второму и третьему поясам

1. Выявление, тампонирувание или восстановление всех старых, бездействующих, дефектных или неправильно эксплуатируемых скважин, представляющих опасность в части возможности загрязнения водоносных горизонтов.

2. Бурение новых скважин и новое строительство, связанное с нарушением почвенного покрова, производится при обязательном согласовании с Федеральным бюджетным учреждением здравоохранения «Центр гигиены и эпидемиологии в Иркутской области».

3. Запрещение закачки отработанных вод в подземные горизонты, подземного складирования твердых отходов и разработки недр земли.

4. Запрещение размещения складов горюче - смазочных материалов, ядохимикатов и минеральных удобрений, накопителей промстоков, шламохранилищ и других объектов, обуславливающих опасность химического загрязнения подземных вод.

Размещение таких объектов допускается в пределах третьего пояса зон санитарной охраны только при использовании защищенных подземных вод, при условии выполнения специальных мероприятий по защите водоносного горизонта от загрязнения при наличии санитарно - эпидемиологического заключения Федерального бюджетного учреждения здравоохранения «Центр гигиены и эпидемиологии в Иркутской области», выданного с учетом заключения органов геологического контроля.

5. Своевременное выполнение необходимых мероприятий по санитарной охране поверхностных вод, имеющих непосредственную гидрологическую связь с используемым водоносным горизонтом, в соответствии с гигиеническими требованиями к охране поверхностных вод.

Дополнительные мероприятия по второму поясу

В пределах второго пояса зон санитарной охраны подземных источников водоснабжения подлежат выполнению следующие дополнительные мероприятия:

1. Не допускается:

размещение кладбищ, скотомогильников, полей ассенизации, полей фильтрации, навозохранилищ, силосных траншей, животноводческих и птицеводческих предприятий и других объектов, обуславливающих опасность микробного загрязнения подземных вод;

применение удобрений и ядохимикатов;

рубка леса главного пользования и реконструкции.

2. Выполнение мероприятий по санитарному благоустройству территории населенных пунктов и других объектов (оборудование канализацией, устройство водонепроницаемых выгребов, организация отвода поверхностного стока и др.).