

МИНИСТЕРСТВО ПРИРОДНЫХ РЕСУРСОВ И ЭКОЛОГИИ  
ИРКУТСКОЙ ОБЛАСТИ

**П Р И К А З**

«27» марта 2026 года

66-11 -мпр

Иркутск

**Об установлении зоны санитарной охраны одиночного водозабора подземных вод (скважина 1358) для питьевого и хозяйственно-бытового водоснабжения Иркутская область, Зиминский район, Хазанское муниципальное образование, участок Трактовый, ул. Солнечная, участок №16 А; КН 38:05:110601:216, устанавливающей границы зон санитарной охраны подземного источника и ограничения использования земельных участков в границах зон**

В соответствии со статьей 18 Федерального закона от 30 марта 1999 года № 52-ФЗ «О санитарно-эпидемиологическом благополучии населения», статьей 106 Земельного кодекса Российской Федерации, пунктом 1 постановления Правительства Иркутской области от 12 ноября 2018 года № 822-пп «Об уполномоченном исполнительном органе государственной власти Иркутской области и признании утратившими силу отдельных нормативных правовых актов Иркутской области», Положением о министерстве природных ресурсов и экологии Иркутской области, утвержденным постановлением Правительства Иркутской области от 29 декабря 2009 года № 392/171-пп, учитывая санитарно-эпидемиологическое заключение Управления Федеральной службы по надзору в сфере защиты прав потребителей и благополучия человека по Иркутской области от 16 января 2026 года № 38.ИЦ.06.000.Т.000029.01.26, руководствуясь статьей 21 Устава Иркутской области, приказываю:

1. Установить зону санитарной охраны одиночного водозабора подземных вод (скважина 1358) для питьевого и хозяйственно-бытового водоснабжения Иркутская область, Зиминский район, Хазанское муниципальное образование, участок Трактовый, ул. Солнечная, участок №16 А; КН 38:05:110601:216, устанавливающую границы зон санитарной охраны подземного источника и ограничения использования земельных участков в границах зон.

2. Настоящий приказ подлежит официальному опубликованию в общественно-политической газете «Областная», сетевом издании «Официальный интернет-портал правовой информации Иркутской области» (<https://www.ogirk.ru/pravo/reestr>), а также на «Официальном интернет-портале правовой информации» ([www.pravo.gov.ru](http://www.pravo.gov.ru)).

ОП министра природных ресурсов  
и экологии Иркутской области

С.А. Нестеров

ПРИЛОЖЕНИЕ № 1

к приказу министерства природных  
ресурсов и экологии Иркутской области  
от «27» марта 2026 года № 66-11 -мпр

ГРАНИЦА ЗОНЫ САНИТАРНОЙ ОХРАНЫ ОДИНОЧНОГО  
ВОДОЗАБОРА ПОДЗЕМНЫХ ВОД (СКВАЖИНА 1358) ДЛЯ  
ПИТЬЕВОГО И ХОЗЯЙСТВЕННО-БЫТОВОГО ВОДОСНАБЖЕНИЯ  
ИРКУТСКАЯ ОБЛАСТЬ, ЗИМИНСКИЙ РАЙОН, ХАЗАНСКОЕ  
МУНИЦИПАЛЬНОЕ ОБРАЗОВАНИЕ, УЧАСТОК ТРАКТОВЫЙ,  
УЛ. СОЛНЕЧНАЯ, УЧАСТОК №16 А; КН 38:05:110601:216,  
УСТАНОВЛИВАЮЩЕЙ ГРАНИЦЫ ЗОН САНИТАРНОЙ ОХРАНЫ  
ПОДЗЕМНОГО ИСТОЧНИКА И ОГРАНИЧЕНИЯ ИСПОЛЬЗОВАНИЯ  
ЗЕМЕЛЬНЫХ УЧАСТКОВ В ГРАНИЦАХ ЗОН

1. Описание границы первого пояса зоны санитарной охраны.

Граница первого пояса зоны санитарной охраны одиночного водозабора подземных вод (скважина 1358) для питьевого и хозяйственно-бытового водоснабжения Иркутская область, Зиминский район, Хазанское муниципальное образование, участок Трактовый, ул. Солнечная, участок №16 А; КН 38:05:110601:216, устанавливающей границы зон санитарной охраны подземного источника и ограничения использования земельных участков в границах зон, устанавливается в радиусе 15 м вокруг скважины.

Каталог координат первого пояса зоны санитарной охраны  
Система координат МСК-38, зона 3

Обозначение характерных точек границ	Координаты, м	
	Х	У
1	561087.80	3175674.85
2	561087.57	3175677.84
3	561086.69	3175680.71
4	561085.27	3175683.35
5	561083.35	3175685.66
6	561081.02	3175687.54
7	561078.33	3175688.88
8	561075.44	3175689.69
9	561072.45	3175689.92
10	561069.48	3175689.50
11	561066.62	3175688.59
12	561064.04	3175687.07
13	561061.83	3175685.03

Обозначение характерных точек границ	Координаты, м	
	X	Y
14	561060.03	3175682.63
15	561058.73	3175679.93
16	561057.99	3175677.02
17	561057.82	3175674.03
18	561058.39	3175671.08
19	561059.40	3175668.26
20	561060.99	3175665.71
21	561063.08	3175663.56
22	561065.53	3175661.83
23	561068.27	3175660.62
24	561071.21	3175660.03
25	561074.21	3175660.03
26	561077.16	3175660.58
27	561079.95	3175661.68
28	561082.45	3175663.34
29	561084.52	3175665.51
30	561086.15	3175668.03
31	561087.24	3175670.83
32	561087.70	3175672.77
1	561087.80	3175674.85

Карта-схема первого пояса зоны санитарной охраны прилагается к настоящей границе зоны санитарной охраны одиночного водозабора подземных вод (скважина 1358) для питьевого и хозяйственно-бытового водоснабжения Иркутская область, Зиминский район, Хазанское муниципальное образование, участок Тракторный, ул. Солнечная, участок №16 А; КН 38:05:110601:216, устанавливающей границы зон санитарной охраны подземного источника и ограничения использования земельных участков в границах зон.

## 2. Описание границы второго пояса зоны санитарной охраны.

Граница второго пояса зоны санитарной охраны одиночного водозабора подземных вод (скважина 1358) для питьевого и хозяйственно-бытового водоснабжения Иркутская область, Зиминский район, Хазанское муниципальное образование, участок Тракторный, ул. Солнечная, участок №16 А; КН 38:05:110601:216, устанавливающей границы зон санитарной охраны подземного источника и ограничения использования земельных участков в границах зон, принята: вверх по потоку – 28 м, вниз по потоку – 14 м, ширина (d) – 19 м.

Каталог координат второго пояса зоны санитарной охраны  
Система координат МСК-38, зона 3

Обозначение характерных точек границ	Координаты, м	
	X	Y
33	561090.78	3175652.41
34	561094.28	3175655.98
35	561096.70	3175660.35
36	561097.94	3175665.19
37	561097.71	3175670.19
38	561096.64	3175675.07
39	561093.82	3175679.20
40	561090.72	3175683.12
41	561087.06	3175686.53
42	561082.61	3175688.82
43	561077.70	3175689.75
44	561072.72	3175689.32
45	561067.92	3175687.90
46	561063.83	3175685.04
47	561060.59	3175681.23
48	561058.34	3175676.76
49	561057.35	3175671.86
50	561057.76	3175666.88
51	561059.41	3175662.16
52	561062.21	3175658.01
53	561065.34	3175654.11
54	561069.27	3175651.02
55	561073.84	3175649.00
56	561078.79	3175648.31
57	561083.76	3175648.87
58	561088.40	3175650.74
33	561090.78	3175652.41

Карта-схема второго пояса зоны санитарной охраны прилагается к настоящей границе зоны санитарной охраны одиночного водозабора подземных вод (скважина 1358) для питьевого и хозяйственно-бытового водоснабжения Иркутская область, Зиминский район, Хазанское муниципальное образование, участок Тракторный, ул. Солнечная, участок №16 А; КН 38:05:110601:216, устанавливающей границы зон санитарной охраны подземного источника и ограничения использования земельных участков в границах зон.

### 3. Описание границы третьего пояса зоны санитарной охраны.

Граница третьего пояса зоны санитарной охраны одиночного водозабора подземных вод (скважина 1358) для питьевого и хозяйственно-бытового водоснабжения Иркутская область, Зиминский район, Хазанское муниципальное образование, участок Тракторный, ул. Солнечная, участок №16 А; КН 38:05:110601:216, устанавливающей границы зон санитарной охраны подземного источника и ограничения использования земельных участков в границах зон, принята вверх по потоку – 532 м, вниз по потоку – 20 м, ширина (d) – 67 м.

Каталог координат третьего пояса зоны санитарной охраны  
Система координат МСК-38, зона 3

Обозначение характерных точек границ	Координаты, м	
	X	Y
59	561398.88	3175253.91
60	561409.55	3175264.45
61	561417.51	3175277.16
62	561423.15	3175291.06
63	561424.34	3175306.02
64	561423.48	3175320.99
65	561418.86	3175335.26
66	561404.94	3175356.03
67	561343.38	3175434.84
68	561282.40	3175514.09
69	561221.42	3175593.34
70	561159.82	3175672.12
71	561143.04	3175690.65
72	561130.40	3175698.73
73	561116.29	3175703.83
74	561101.30	3175704.41
75	561086.38	3175702.89
76	561072.07	3175698.39
77	561059.42	3175690.33
78	561048.91	3175679.63
79	561040.68	3175667.08
80	561035.72	3175652.93
81	561034.45	3175637.98
82	561035.92	3175623.06
83	561040.42	3175608.75
84	561054.96	3175588.41

Обозначение характерных точек границ	Координаты, м	
	X	Y
85	561116.50	3175509.59
86	561178.05	3175430.77
87	561238.77	3175351.31
88	561300.39	3175272.56
89	561317.20	3175254.05
90	561330.04	3175246.30
91	561344.06	3175240.96
92	561359.00	3175239.62
93	561373.84	3175241.77
94	561387.90	3175246.99
59	561398.88	3175253.91

Карта-схема третьего пояса зоны санитарной охраны прилагается к настоящей границе зоны санитарной охраны одиночного водозабора подземных вод (скважина 1358) для питьевого и хозяйственно-бытового водоснабжения Иркутская область, Зиминский район, Хазанское муниципальное образование, участок Тракторный, ул. Солнечная, участок №16 А; КН 38:05:110601:216, устанавливающей границы зон санитарной охраны подземного источника и ограничения использования земельных участков в границах зон.

ОП министра природных ресурсов  
и экологии Иркутской области




С.А. Нестеров

## Приложение 1

к границе зоны санитарной охраны  
одинокого водозабора подземных вод  
(скважина 1358) для питьевого и  
хозяйственно-бытового водоснабжения  
Иркутская область, Зиминский район,  
Хазанское муниципальное образование,  
участок Тракторный, ул. Солнечная,  
участок №16 А; КН 38:05:110601:216,  
устанавливающей границы зон  
санитарной охраны подземного  
источника и ограничения использования  
земельных участков в границах зон

Первый пояс зоны санитарной охраны  
одинокого водозабора подземных вод  
(скважина 1358) для питьевого и  
хозяйственно-бытового водоснабжения  
Иркутская область, Зиминский район,  
Хазанское муниципальное образование,  
участок Тракторный, ул. Солнечная,  
участок №16 А; КН 38:05:110601:216,  
устанавливающей границы зон санитарной  
охраны подземного источника и ограничения  
использования земельных  
участков в границах зон

план границ объекта



Масштаб 1:750

### Используемые условные знаки и обозначения:

- Границы устанавливаемой зоны санитарной охраны подземного источника
- 1 - Обозначение новой характерной точки
- - Характерная точка границы
- Граница земельных участков по сведениям ГКН
- 38:11:080311 - Обозначение кадастрового квартала

Подпись



Дата « 12 » 02 20 26 г.

## Приложение 2

к границе зоны санитарной охраны одиночного водозабора подземных вод (скважина 1358) для питьевого и хозяйственно-бытового водоснабжения Иркутская область, Зиминский район, Хазанское муниципальное образование, участок Тракторный, ул. Солнечная, участок №16 А; КН 38:05:110601:216, устанавливающей границы зон санитарной охраны подземного источника и ограничения использования земельных участков в границах зон

Второй пояс зоны санитарной охраны одиночного водозабора подземных вод (скважина 1358) для питьевого и хозяйственно-бытового водоснабжения Иркутская область, Зиминский район, Хазанское муниципальное образование, участок Тракторный, ул. Солнечная, участок №16 А; КН 38:05:110601:216, устанавливающей границы зон санитарной охраны подземного источника и ограничения использования земельных участков в границах зон

План границ объекта



Масштаб 1:1 000

### Используемые условные знаки и обозначения:

- - Граница устанавливаемой зоны санитарной охраны подземного источника
- 1 - Обозначение новой характерной точки
- - Характерная точка границы
- - Граница земельных участков по сведениям ГКН
- 38:11:080111 - Обозначение кадастрового квартала

Подпись



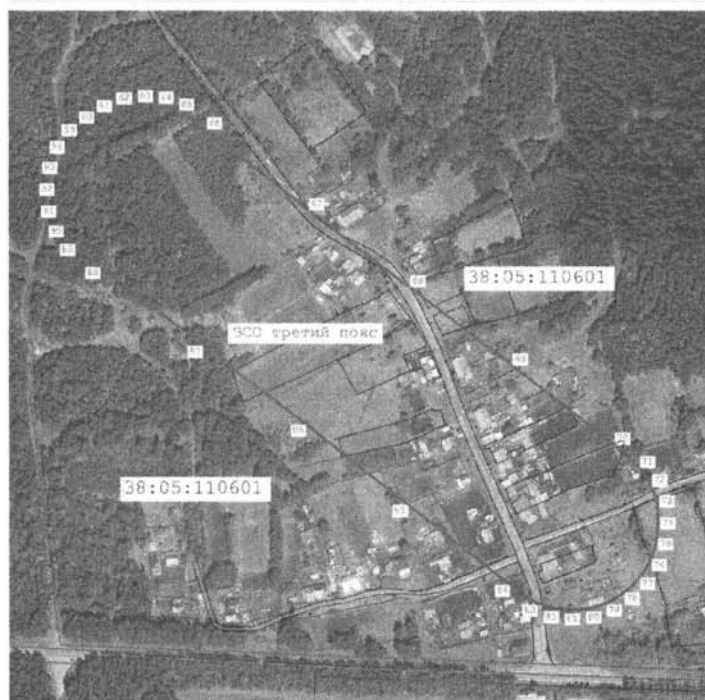
Дата « 12 » 02 20 26 г.

### Приложение 3

к границе зоны санитарной охраны  
одиночного водозабора подземных вод  
(скважина 1358) для питьевого и  
хозяйственно-бытового водоснабжения  
Иркутская область, Зиминский район,  
Хазанское муниципальное образование,  
участок Тракторный, ул. Солнечная,  
участок №16 А; КН 38:05:110601:216,  
устанавливающей границы зон  
санитарной охраны подземного  
источника и ограничения использования  
земельных участков в границах зон






Третий пояс зоны санитарной охраны  
подземных вод (скважина 1358) для питьевого и хозяйственно-бытового  
водоснабжения Иркутская область, Зиминский район, Хазанское  
муниципальное образование, участок Тракторный, ул. Солнечная, участок  
№16 А; КН 38:05:110601:216, устанавливающей границы зон санитарной  
охраны подземного источника и ограничения использования земельных  
участков в границах зон

План границ объекта



Масштаб 1:3 000

Используемые условные знаки и обозначения:

-  - Границы устанавливаемой зоны санитарной охраны подземного источника
-  - Обозначение новой характерной точки
-  - Характерная точка границы
-  - Граница земельных участков по сведениям ГКН
-  - Обозначение кадастрового оборота

Подпись \_\_\_\_\_



Дата 02.02.2026 г.

## ПРИЛОЖЕНИЕ № 2

к приказу министерства природных  
ресурсов и экологии Иркутской области  
от «27» марта 2026 года № 66-11-мпр

### РЕЖИМ ЗОНЫ САНИТАРНОЙ ОХРАНЫ ОДИНОЧНОГО ВОДОЗАБОРА ПОДЗЕМНЫХ ВОД (СКВАЖИНА 1358) ДЛЯ ПИТЬЕВОГО И ХОЗЯЙСТВЕННО-БЫТОВОГО ВОДОСНАБЖЕНИЯ ИРКУТСКАЯ ОБЛАСТЬ, ЗИМИНСКИЙ РАЙОН, ХАЗАНСКОЕ МУНИЦИПАЛЬНОЕ ОБРАЗОВАНИЕ, УЧАСТОК ТРАКТОВЫЙ, УЛ. СОЛНЕЧНАЯ, УЧАСТОК №16 А; КН 38:05:110601:216, УСТАНАВЛИВАЮЩЕЙ ГРАНИЦЫ ЗОН САНИТАРНОЙ ОХРАНЫ ПОДЗЕМНОГО ИСТОЧНИКА И ОГРАНИЧЕНИЯ ИСПОЛЬЗОВАНИЯ ЗЕМЕЛЬНЫХ УЧАСТКОВ В ГРАНИЦАХ ЗОН

#### **Мероприятия по первому поясу**

1. Территория первого пояса зон санитарной охраны должна быть спланирована для отвода поверхностного стока за ее пределы, озеленена, ограждена и обеспечена охраной. Дорожки к сооружениям должны иметь твердое покрытие.

2. Не допускается посадка высокоствольных деревьев, все виды строительства, не имеющие непосредственного отношения к эксплуатации, реконструкции и расширению водопроводных сооружений, в том числе прокладка трубопроводов различного назначения, размещение жилых и хозяйственно-бытовых зданий, проживание людей, применение ядохимикатов и удобрений.

3. Здания должны быть оборудованы канализацией с отведением сточных вод в ближайшую систему бытовой или производственной канализации, или на местные станции очистных сооружений, расположенные за пределами первого пояса зон санитарной охраны с учетом санитарного режима на территории второго пояса.

В исключительных случаях при отсутствии канализации должны устраиваться водонепроницаемые приемники нечистот и бытовых отходов, расположенные в местах, исключающих загрязнение территории первого пояса зон санитарной охраны при их вывозе.

4. Водопроводные сооружения, расположенные в первом поясе зоны санитарной охраны, должны быть оборудованы с учетом предотвращения возможности загрязнения питьевой воды через оголовки и устья скважин, люки и переливные трубы резервуаров и устройства заливки насосов.

5. Все водозаборы должны быть оборудованы аппаратурой для систематического контроля соответствия фактического дебита при эксплуатации водопровода проектной производительности, предусмотренной при его проектировании и обосновании границ зон санитарной охраны.

### **Мероприятия по второму и третьему поясам**

1. Выявление, тампонирование или восстановление всех старых, бездействующих, дефектных или неправильно эксплуатируемых скважин, представляющих опасность в части возможности загрязнения водоносных горизонтов.

2. Бурение новых скважин и новое строительство, связанное с нарушением почвенного покрова, производится при обязательном согласовании с Федеральным бюджетным учреждением здравоохранения «Центр гигиены и эпидемиологии в Иркутской области».

3. Запрещение закачки отработанных вод в подземные горизонты, подземного складирования твердых отходов и разработки недр земли.

4. Запрещение размещения складов горюче - смазочных материалов, ядохимикатов и минеральных удобрений, накопителей промстоков, шламохранилищ и других объектов, обуславливающих опасность химического загрязнения подземных вод.

Размещение таких объектов допускается в пределах третьего пояса зон санитарной охраны только при использовании защищенных подземных вод, при условии выполнения специальных мероприятий по защите водоносного горизонта от загрязнения при наличии санитарно - эпидемиологического заключения Федерального бюджетного учреждения здравоохранения «Центр гигиены и эпидемиологии в Иркутской области», выданного с учетом заключения органов геологического контроля.

5. Своевременное выполнение необходимых мероприятий по санитарной охране поверхностных вод, имеющих непосредственную гидрологическую связь с используемым водоносным горизонтом, в соответствии с гигиеническими требованиями к охране поверхностных вод.

### **Дополнительные мероприятия по второму поясу**

В пределах второго пояса зон санитарной охраны подземных источников водоснабжения подлежат выполнению следующие дополнительные мероприятия:

1. Не допускается:

размещение кладбищ, скотомогильников, полей ассенизации, полей фильтрации, навозохранилищ, силосных траншей, животноводческих и птицеводческих предприятий и других объектов, обуславливающих опасность микробного загрязнения подземных вод;

применение удобрений и ядохимикатов;

рубка леса главного пользования и реконструкции.

2. Выполнение мероприятий по санитарному благоустройству территории населенных пунктов и других объектов (оборудование канализацией, устройство водонепроницаемых выгребов, организация отвода поверхностного стока и др.).