



СЛУЖБА ПО ОХРАНЕ ОБЪЕКТОВ КУЛЬТУРНОГО НАСЛЕДИЯ
ИРКУТСКОЙ ОБЛАСТИ

П Р И К А З

«8» мая 2024 г.

№ 76-376 -спр

Иркутск

О включении в единый государственный реестр объектов культурного наследия (памятников истории и культуры) народов Российской Федерации выявленного объекта культурного наследия

В соответствии с пунктом 5 статьи 3.1, пунктом 12 статьи 9.2, пунктом 3, подпунктом 2 пункта 7 и пунктом 8 статьи 18 Федерального закона от 25 июня 2002 года № 73-ФЗ «Об объектах культурного наследия (памятниках истории и культуры) народов Российской Федерации», частью 1 статьи 8 Закона Иркутской области от 23 июля 2008 года № 57-оз «Об объектах культурного наследия (памятниках истории и культуры) народов Российской Федерации в Иркутской области», принимая во внимание Акт государственной историко-культурной экспертизы выявленного объекта культурного наследия «Усадьба: дом жилой, флигель.», кон. XIX - нач. XX вв., расположенного по адресу: Иркутская область, г. Иркутск, ул. Седова, 66, лит. А. а1, а2, в целях обоснования целесообразности его включения в Единый государственный реестр объектов культурного наследия (памятников истории и культуры) народов Российской Федерации от 23 ноября 2023 года, руководствуясь статьей 21 Устава Иркутской области, пунктом 10 Положения о службе по охране объектов культурного наследия Иркутской области, утвержденного постановлением Правительства Иркутской области от 9 марта 2010 года № 31-пз,

ПРИКАЗЫВАЮ:

1. Включить выявленный объект культурного наследия «Усадьба: дом жилой, флигель.», кон. XIX - нач. XX вв., расположенный по адресу: Иркутская область, г. Иркутск, ул. Седова, 66, лит. А. а1, а2, в единый государственный реестр объектов культурного наследия (памятников истории и культуры) народов Российской Федерации в качестве объекта культурного наследия регионального значения (памятника) с наименованием «Дом жилой», кон. XIX - нач. XX вв., расположенного по адресу: Иркутская область, городской округ город Иркутск, город Иркутск, улица Седова, дом 66 (далее – объект культурного наследия).

2. Утвердить границы территории объекта культурного наследия согласно приложениям 1, 2 к настоящему приказу.


3. Утвердить режим использования территории объекта культурного наследия согласно приложению 3 к настоящему приказу.

4. Признать утратившим силу пункт 1.1.425 подраздела 1.1 раздела 1 Перечня выявленных объектов культурного наследия, расположенных на территории Иркутской области, утвержденного приказом службы по охране объектов культурного наследия Иркутской области от 14 февраля 2017 года № 18-спр.

5. Настоящий приказ подлежит официальному опубликованию в общественно-политической газете «Областная», сетевом издании «Официальный интернет-портал правовой информации Иркутской области» (ogirk.ru), а также на «Официальном интернет-портале правовой информации» (www.pravo.gov.ru) после его государственной регистрации.

6. Настоящий приказ вступает в силу после дня его государственной регистрации.

Руководитель службы по охране
объектов культурного наследия
Иркутской области




В.В. Соколов



Приложение 1
к приказу службы по охране объектов
культурного наследия Иркутской области
от « 8 » мая 2024 года № 76-376 - спр

**Карта границ территории объекта культурного наследия
регионального значения**

Наименование и датировка объекта: «Дом жилой», кон. XIX - нач. XX вв.
Адрес: Иркутская область, городской округ город Иркутск, город Иркутск,
улица Седова, дом 66



Условные обозначения:

-  - граница территории объекта культурного наследия
-  1 - обозначение характерной точки границы территории объекта культурного наследия

Приложение 2
к приказу службы по охране объектов
культурного наследия Иркутской области
от « 8 » мая 2024 года № 76 - 376 - спр

**Перечень координат поворотных (характерных) точек границ территории
объекта культурного наследия регионального значения**

Наименование и датировка объекта: «Дом жилой», кон. XIX - нач. XX вв.

Адрес: Иркутская область, городской округ город Иркутск, город Иркутск,
улица Седова, дом 66

Система координат – МСК-38

№ п/п	X	Y	Дирекционный угол	Длина линии, м
1	383063.960	3336407.850	128° 11' 05.21"	05.840
2	383060.350	3336412.440	128° 09' 26.02"	03.205
3	383058.370	3336414.960	128° 11' 39.91"	08.652
4	383053.020	3336421.760	127° 45' 57.06"	02.302
5	383051.610	3336423.580	127° 50' 53.42"	03.749
6	383049.310	3336426.540	211° 15' 49.43"	02.621
7	383047.070	3336425.180	219° 34' 45.86"	00.973
8	383046.320	3336424.560	219° 25' 40.09"	02.913
9	383044.070	3336422.710	219° 27' 02.03"	04.753
10	383040.400	3336419.690	219° 14' 25.32"	02.466
11	383038.490	3336418.130	310° 36' 04.66"	00.184
12	383038.610	3336417.990	310° 15' 03.41"	02.306
13	383040.100	3336416.230	310° 15' 56.40"	05.740
14	383043.810	3336411.850	217° 58' 07.21"	03.755
15	383040.850	3336409.540	309° 05' 37.89"	00.618
16	383041.240	3336409.060	221° 44' 55.28"	14.462
17	383030.450	3336399.430	224° 04' 44.13"	02.199
18	383028.870	3336397.900	308° 48' 53.08"	05.775
19	383032.490	3336393.400	308° 26' 50.80"	02.107
20	383033.800	3336391.750	308° 30' 21.28"	05.814
21	383037.420	3336387.200	038° 54' 41.30"	08.533
22	383044.060	3336392.560	037° 32' 11.67"	25.096
1	383063.960	3336407.850		

Площадь – 613.92 кв.м.

**Режим использования территории
объекта культурного наследия регионального значения**

Наименование и датировка объекта: «Дом жилой», кон. XIX - нач. XX вв.

Адрес: Иркутская область, городской округ город Иркутск, город Иркутск, улица Седова, дом 66

- на территории памятника или ансамбля запрещается строительство объектов капитального строительства и увеличение объемно-пространственных характеристик существующих на территории памятника или ансамбля объектов капитального строительства; проведение земляных, строительных, мелиоративных и иных работ, за исключением работ по сохранению объекта культурного наследия или его отдельных элементов, сохранению историко-градостроительной или природной среды объекта культурного наследия, работ по капитальному ремонту общего имущества в многоквартирных домах, являющихся объектами культурного наследия, включенными в единый государственный реестр объектов культурного наследия (памятников истории и культуры) народов Российской Федерации, или выявленными объектами культурного наследия, работ по капитальному ремонту общего имущества в многоквартирных домах, расположенных на территориях объектов культурного наследия и не являющихся объектами культурного наследия;

- на территории памятника или ансамбля разрешается ведение хозяйственной деятельности, не противоречащей требованиям обеспечения сохранности объекта культурного наследия и позволяющей обеспечить функционирование объекта культурного наследия в современных условиях.