



Зарегистрирован в ИОГКУ «Институт  
муниципальной правовой информации  
имени М.М. Сперанского»  
Государственная регистрация от  
24.04.2024 г. № 04-0819/24

СЛУЖБА ПО ОХРАНЕ ОБЪЕКТОВ КУЛЬТУРНОГО НАСЛЕДИЯ  
ИРКУТСКОЙ ОБЛАСТИ

**П Р И К А З**

« 18 » апреля 2024 года

№ 76 - 309 - спр

г. Иркутск

**Об утверждении предмета охраны объекта культурного наследия  
регионального значения**

В соответствии с подпунктом 10 пункта 2 статьи 33 Федерального закона от 25 июня 2002 года № 73-ФЗ «Об объектах культурного наследия (памятниках истории и культуры) народов Российской Федерации», руководствуясь статьей 21 Устава Иркутской области, подпунктом 1 пункта 6 Положения о службе по охране объектов культурного наследия Иркутской области, утвержденного постановлением Правительства Иркутской области от 9 марта 2010 года № 31-пп,

**ПРИКАЗЫВАЮ:**

1. Утвердить предмет охраны объекта культурного наследия регионального значения «Дом жилой Вокиных», первая четверть XX в. (вид объекта культурного наследия – памятник), расположенного по адресу: Иркутская область, муниципальный район Ольхонский, сельское поселение Бугульдейское, деревня Куртун, улица Центральная, дом 30, согласно приложению к настоящему приказу.

2. Настоящий приказ подлежит официальному опубликованию в общественно-политической газете «Областная», сетевом издании «Официальный интернет-портал правовой информации Иркутской области» (ogirk.ru), а также на «Официальном интернет-портале правовой информации» (www.pravo.gov.ru) после его государственной регистрации.

3. Настоящий приказ вступает в силу после дня его государственной регистрации.

Руководитель службы по охране  
объектов культурного наследия  
Иркутской области

В.В. Соколов

### **Предмет охраны**

**объекта культурного наследия регионального значения «Дом жилой Вокиных», первая четверть XX в., расположенного по адресу: Иркутская область, муниципальный район Ольхонский, сельское поселение Бугульдейское, деревня Куртун, улица Центральная, дом 30**

#### **1. Градостроительные характеристики:**

- местоположение и градостроительные характеристики здания первой четверти XX в., его роль в композиционно-планировочной структуре д. Куртун; градостроительная роль в формировании красной линии застройки ул. Центральная (фотография № 1);
- положение памятника – по красной линии ул. Центральная в границах д. Куртун.

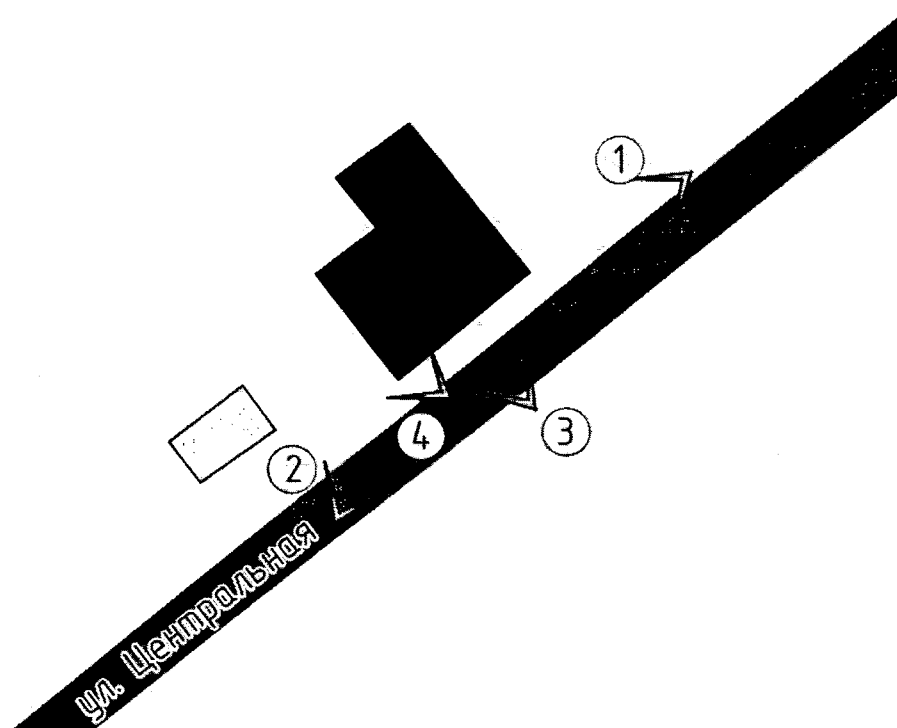
#### **2. Архитектурные и объемно-пространственные характеристики, конструктивные элементы:**

- объемно-пространственная композиция одноэтажного здания первой четверти XX в., прямоугольный в плане основного объема сруб, перекрытого вальмовой крышей, с прирубом под двускатной крышей с фронтоном на торце; четыре световые оси со стороны ул. Центральная (юго-восточный фасад), три световых оси на юго-западном фасаде; парадный вход со стороны северо-западного фасада через крыльцо в прируб сеней под двускатной крышей, за исключением поздней пристройки-прируба со стороны северо-восточного фасада;
- капитальные стены первой четверти XX в., их конструкция и материал: древесина;
- объемно-планировочное решение здания первой четверти XX в. в пределах капитальных стен и перекрытия;
- крыша, ее конструкция, конфигурация в ред. первой четверти XX в., в том числе высотные отметки по венчающему карнизу и коньку кровли;
- композиционное решение оформления фасадов здания в ред. первой четверти XX в., включая размер, форму, местоположение и оформление оконных проемов; архитектурно-художественное оформление фасадов первой четверти XX в., включая оконные проемы лучковой формы, украшенные изящными наличниками с высокими лобанями, украшенными накладными пропильными элементами, завершающиеся профилированными сандриками сложных очертаний в виде встречных волнот, между волнотами расположено наверху с пропилами; ставни двустворчатые филечатые двухчастные (фотография № 4);
- венчающий профилированный подшивной карниз большого выноса и неширокий фриз из гладких досок (фотография № 4);


- колористическое решение архитектурных элементов декора в ред. первой четверти XX в. (уточняется по результатам научно-исследовательских и изыскательских работ в процессе реставрации).


Приложение 1  
к предмету охраны объекта культурного наследия  
регионального значения «Дом жилой Вокиных», первая  
четверть XX в., расположенного по адресу: Иркутская область,  
муниципальный район Ольхонский, сельское поселение  
Бугульдейское, деревня Куртун, улица Центральная, дом 30


Ситуационная схема




Условные обозначения:

 - точка фотофиксации

 - объект культурного наследия


 - объект окружающей застройки

ул.  
Центральная - название улицы


 - улично-дорожная сеть

Приложение 1  
к предмету охраны объекта культурного наследия  
регионального значения «Дом жилой Вокиных», первая  
четверть XX в., расположенного по адресу: Иркутская область,  
муниципальный район Ольхонский, сельское поселение  
Бугульдейское, деревня Куртун, улица Центральная, дом 30

Материалы фотофиксации



Фотография № 1. Вид с улицы Центральная на юго-восточный и северо-восточный фасады объекта культурного наследия



Фотография № 2. Вид на юго-восточный и юго-западный фасады объекта культурного наследия



Фотография № 3. Вид на юго-восточный фасад объекта культурного наследия



Фотография № 4. Фрагмент юго-восточного фасада объекта культурного наследия