



Зарегистрирован в ИОГКУ «Институт
муниципальной правовой информации
имени М.М. Сперанского»

Государственная регистрация от
24.04.2024 г. № 04-0813/24

СЛУЖБА ПО ОХРАНЕ ОБЪЕКТОВ КУЛЬТУРНОГО НАСЛЕДИЯ
ИРКУТСКОЙ ОБЛАСТИ

П Р И К А З

« 18 » апреля 2024 года

№ 76 - 305 - спр

г. Иркутск

**Об утверждении предмета охраны объекта культурного наследия
регионального значения**

В соответствии с подпунктом 10 пункта 2 статьи 33 Федерального закона от 25 июня 2002 года № 73-ФЗ «Об объектах культурного наследия (памятниках истории и культуры) народов Российской Федерации», руководствуясь статьей 21 Устава Иркутской области, подпунктом 1 пункта 6 Положения о службе по охране объектов культурного наследия Иркутской области, утвержденного постановлением Правительства Иркутской области от 9 марта 2010 года № 31-пп,

ПРИКАЗЫВАЮ:

1. Утвердить предмет охраны объекта культурного наследия регионального значения «Дом жилой Мазаевых», 1905 г. (вид объекта культурного наследия – памятник), расположенного по адресу: Иркутская область, муниципальный район Ольхонский, сельское поселение Еланцынское, деревня Таловка, улица Мира, дом 6, согласно приложению к настоящему приказу.

2. Настоящий приказ подлежит официальному опубликованию в общественно-политической газете «Областная», сетевом издании «Официальный интернет-портал правовой информации Иркутской области» (ogirk.ru), а также на «Официальном интернет-портале правовой информации» (www.pravo.gov.ru) после его государственной регистрации.

3. Настоящий приказ вступает в силу после дня его государственной регистрации.

Руководитель службы по охране
объектов культурного наследия
Иркутской области

В.В. Соколов

Предмет охраны

**объекта культурного наследия регионального значения «Дом
жилой Мазаевых», 1905 г., расположенного по адресу: Иркутская
область, муниципальный район Ольхонский, сельское поселение
Еланцынское, деревня Таловка, улица Мира, дом 6**

1. Градостроительные характеристики:

- местоположение и градостроительные характеристики здания 1905 г,
его роль в композиционно-планировочной структуре д. Таловка;
градостроительная роль в формировании красной линии застройки ул. Мира
(фотография №1);

- положение памятника – на красной линии застройки ул. Мира в
границах д. Таловка.

2. Архитектурные и объемно-пространственные характеристики, конструктивные элементы:

- объемно-пространственная композиция одноэтажного здания 1905 г.,
прямоугольного, близкого к квадрату в плане основного объема сруба,
перекрытого вальмовой тесовой крышей, с прирубом сеней на юго-западном
фасаде, под двускатной тесовой крышей с треугольным фронтоном на торце;
углы рублены в лапу; три световые оси со стороны юго-западного фасада, две
световые оси на северо-западном фасаде, две световые оси на северо-
восточном фасаде, три световые оси на юго-восточном фасаде; парадный
вход со стороны юго-западного фасада через высокое крыльцо под
односкатным тесовым навесом; навес поддерживается консольно
выступающими бревнами торцевой стены прируба; на крыльцо ведут
широкие проступи расположенные под прямым углом; переводины и матицы
с открытыми торцами-выпусками на юго-западном, северо-восточном,
северо-западном, юго-восточном фасадах;

- капитальные стены 1905 г., их конструкция и материал: древесина;

- объемно-планировочное решение здания 1905 г. в пределах
капитальных стен и перекрытия;

- крыша, ее конструкция, конфигурация 1905 г., в том числе высотные
отметки по венчающему карнизу и коньку кровли;

- композиционное решение оформление фасадов здания 1905 г., включая
размер, форму, местоположение и оформление оконных и дверного проемов;

- архитектурно-художественное оформление фасадов 1905 г., включая
оконные проемы лучковой формы, украшенные высокими лобанями
криволинейных очертаний; по бокам лобани завершены лучковым
профилированным сандриком, нижняя часть наличника криволинейных
очертаний с длинными боковыми свесами; ставни двухстворчатые
филенчатые трехчастные (фотография №3); венчающий подшивной карниз

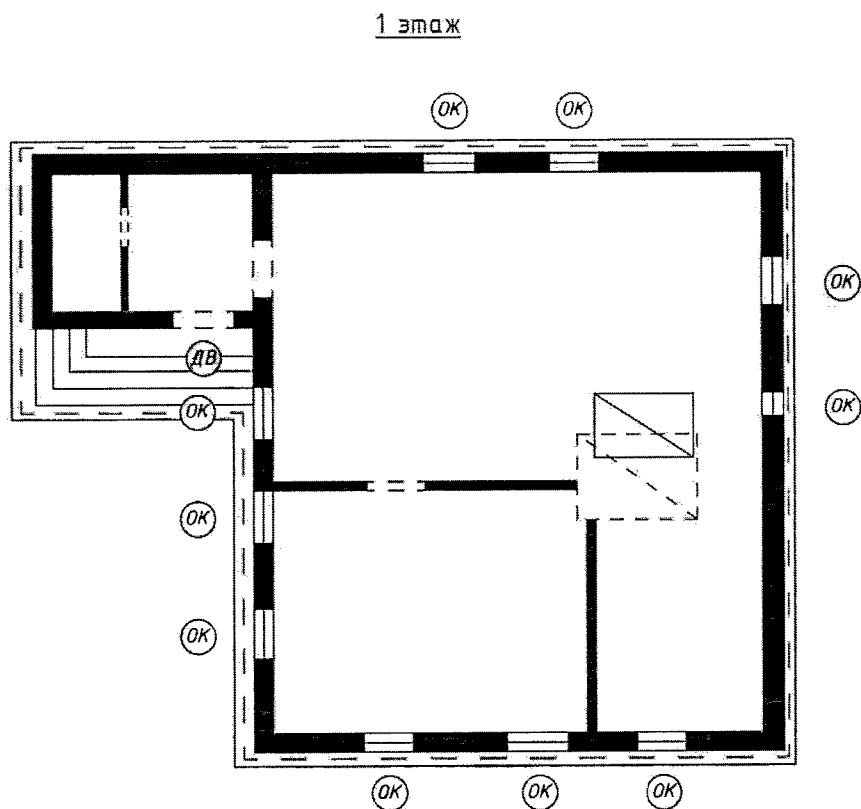
большого выноса с резным подзором и фриз из горизонтальных досок с резным подзором (фотография №4);

- колористическое решение архитектурных элементов декора 1905 г. (уточняется по результатам научно-исследовательских и изыскательских работ в процессе реставрации);







- столярные оконные заполнения, включая материал и рисунок расстекловки – симметричная многостекольная в ред. 1905 г. (уточняется по результатам научно-исследовательских и изыскательских работ в процессе реставрации).

Приложение 1
к предмету охраны объекта культурного наследия
регионального значения «Дом жилой Мазаевых», 1905 г.,
расположенного по адресу: Иркутская область,
муниципальный район Ольхонский, сельское поселение
Еланцынское, деревня Таловка, улица Мира, дом 6

Схема предмета охраны





Условные обозначения:

-  - объемно-пространственная композиция, габариты здания
-  - композиционное решение и архитектурно-художественное оформление фасадов
-  - историческая конфигурация, конструкция и материал капитальных стен
-  - перегородки по данным Паспорта Объекта от 1987 года
-  - ценный исторический оконный проем (конфигурация, размеры, расположение)
-  - ценный исторический дверной проем (конфигурация, размеры, расположение)

Приложение 2
к предмету охраны объекта культурного наследия
регионального значения «Дом жилой Мазаевых», 1905 г.,
расположенного по адресу: Иркутская область,
муниципальный район Ольхонский, сельское поселение
Еланцынское, деревня Таловка, улица Мира, дом 6

Ситуационная схема



Условные обозначения:



– точка фотофиксации



– объект культурного наследия

Ул.
Мира

– название улицы



– улично-дорожная сеть

Приложение 3
к предмету охраны объекта культурного наследия
регионального значения «Дом жилой Мазаевых», 1905 г.,
расположенного по адресу: Иркутская область,
муниципальный район Ольхонский, сельское поселение
Еланцынское, деревня Таловка, улица Мира, дом 6


Материалы фотофиксации




Фотография №1. Вид на юго-западный фасад объекта культурного наследия



Фотография №2. Вид на юго-западный и северо-западный фасады объекта культурного наследия



Фотография №3. Вид на юго-восточный и северо-восточный фасады объекта культурного наследия



Фотография №4. Фрагмент северо-восточного фасада объекта культурного наследия