



Зарегистрирован в ИОГКУ «Институт
муниципальной правовой информации
имени М.М. Сперанского»

Государственная регистрация от
28.02.2024 г. № 04-0330/24

СЛУЖБА ПО ОХРАНЕ ОБЪЕКТОВ КУЛЬТУРНОГО НАСЛЕДИЯ
ИРКУТСКОЙ ОБЛАСТИ

П Р И К А З

«15» февраль 2024 года

№ 76 - 122 - спр

г. Иркутск

**Об утверждении предмета охраны объекта культурного наследия
местного (муниципального) значения**

В соответствии с подпунктом 10 пункта 2 статьи 33 Федерального закона от 25 июня 2002 года № 73-ФЗ «Об объектах культурного наследия (памятниках истории и культуры) народов Российской Федерации», руководствуясь статьей 21 Устава Иркутской области, подпунктом 1 пункта 6 Положения о службе по охране объектов культурного наследия Иркутской области, утвержденного постановлением Правительства Иркутской области от 9 марта 2010 года № 31-пп,

ПРИКАЗЫВАЮ:

1. Утвердить предмет охраны объекта культурного наследия местного (муниципального) значения «Братская могила красноармейцев», 1922 г. (вид объекта культурного наследия – памятник), расположенного по адресу: Иркутская область, муниципальный район Ольхонский, Укудэлы местность, 10 км к западу от деревни Куртун, согласно приложению к настоящему приказу.

2. Настоящий приказ подлежит официальному опубликованию в общественно-политической газете «Областная», сетевом издании «Официальный интернет-портал правовой информации Иркутской области» (ogirk.ru), а также на «Официальном интернет-портале правовой информации» (www.pravo.gov.ru) после его государственной регистрации.

3. Настоящий приказ вступает в силу после дня его государственной регистрации.

Руководитель службы по охране
объектов культурного наследия
Иркутской области

В.В. Соколов

Предмет охраны
объекта культурного наследия местного (муниципального)
значения «Братская могила красноармейцев», 1922 г., расположенного
по адресу: Иркутская область, муниципальный район Ольхонский,
Укудэлы местность, 10 км к западу от деревни Куртун

1. Градостроительные характеристики и месторасположение:

Местоположение в структуре Ольхонского района Иркутской области, местности Укудэлы, 10 км к западу от д. Куртун. Положение памятника – в 10 км западнее д. Куртун по дороге Куртун-Харат в 2 м от дороги.

2. Мемориальное значение:

Причастность к ликвидации банд и укрепления Советской власти в Ольхонском районе. Историко-культурная ценность братского захоронения.

3. Объемно-пространственные характеристики, конструктивные элементы:

Объемно-пространственная композиция: памятник представляет собой сварную металлическую тумбу в виде усеченной пирамиды с основаниями 30х30 см, 70х70 см, высотой 117 см; пирамида установлена на металлическом сварном квадратном в плане постаменте размером 116х116х40 см и завершается плоской металлической звездой; на лицевой стороне тумбочки краской написан текст: «Пускай ты умер но в песне смелых и сильных духом всегда ты будешь живым примером, призывом гордым к свободе к свету», «Здесь похоронены неизвестные воины погибшие от рук белогвардейцев в 1922 г.».

Конструктивные характеристики: материал металл.

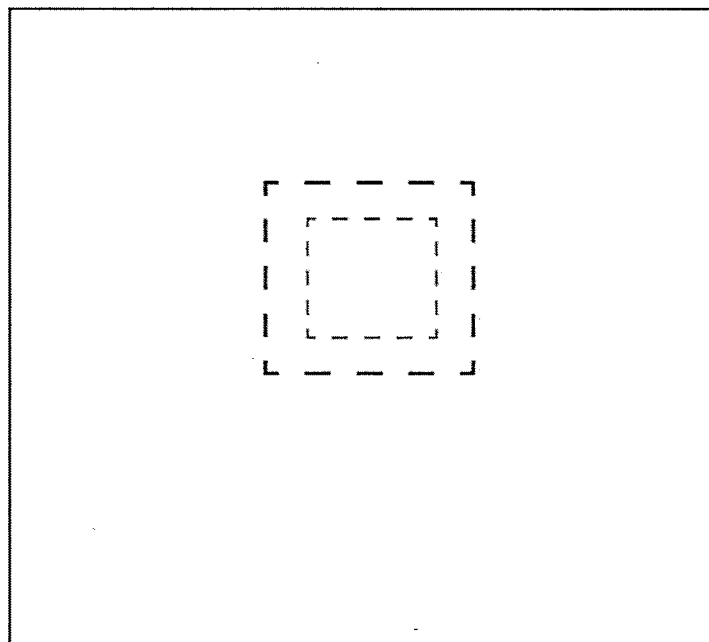
4. Пространственно-планировочная структура:

Братская могила красноармейцев располагается в 10 км западнее д. Куртун по дороге Куртун-Харат в 2 м от дороги; могильный холм отсутствует; место захоронения обнесено оградой размером 4х3х1,4 м.



Приложение 1

к предмету охраны объекта культурного наследия
местного (муниципального) значения «Братская могила
красноармейцев», 1922 г., расположенного по адресу:
Иркутская область, муниципальный район Ольхонский,
Укудэлы местность, 10 км к западу от деревни Куртун

Схема предмета охраны

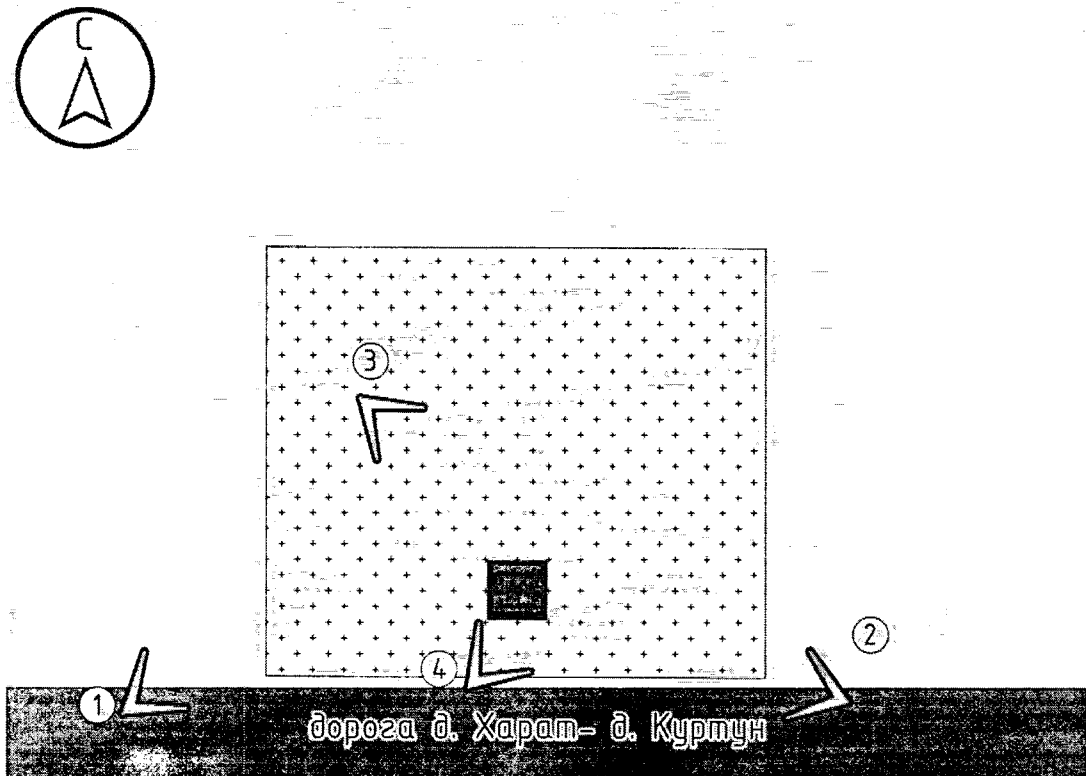


Условные обозначения:






-  - пространственно-планировочная структура
-  - объемно-пространственные характеристики

Приложение 2
к предмету охраны объекта культурного наследия
местного (муниципального) значения «Братская могила
красноармейцев», 1922 г., расположенного по адресу:
Иркутская область, муниципальный район Ольхонский,
Укудэлы местность, 10 км к западу от деревни Куртун

Ситуационная схема



Условные обозначения:

-  - точка фотофиксации
-  - улично-дорожная сеть
-  - наименование направления
-  - территория объекта культурного наследия
-  - объект культурного наследия


Приложение 3

к предмету охраны объекта культурного наследия
местного (муниципального) значения «Братская могила
красноармейцев», 1922 г., расположенного по адресу:
Иркутская область, муниципальный район Ольхонский,
Укудэлы местность, 10 км к западу от деревни Куртун

Материалы фотофиксации




Фотография №1. Вид на объект культурного наследия и ближайшее окружение



Фотография №2. Вид на объект культурного наследия и ближайшее окружение



Фотография №3. Вид на объект культурного наследия и ближайшее окружение



Фотография №4. Вид на объект культурного наследия и ближайшее окружение