



Зарегистрирован в ИОГКУ «Институт  
муниципальной правовой информации  
имени М.М. Сперанского»  
Государственная регистрация от  
28.02.2024 г. № 04-0337/24

СЛУЖБА ПО ОХРАНЕ ОБЪЕКТОВ КУЛЬТУРНОГО НАСЛЕДИЯ  
ИРКУТСКОЙ ОБЛАСТИ

**П Р И К А З**

« 15 » февраль 2024 года

№ 76 - 120 - спр

г. Иркутск

**Об утверждении предмета охраны объекта культурного наследия  
местного (муниципального) значения**

В соответствии с подпунктом 10 пункта 2 статьи 33 Федерального закона от 25 июня 2002 года № 73-ФЗ «Об объектах культурного наследия (памятниках истории и культуры) народов Российской Федерации», руководствуясь статьей 21 Устава Иркутской области, подпунктом 1 пункта 6 Положения о службе по охране объектов культурного наследия Иркутской области, утвержденного постановлением Правительства Иркутской области от 9 марта 2010 года № 31-пп,

**ПРИКАЗЫВАЮ:**

1. Утвердить предмет охраны объекта культурного наследия местного (муниципального) значения «Братская могила ссыльных польских революционеров, борцов за Советскую власть А.Р. и В.Р. Пенкальских», 1921 г. (вид объекта культурного наследия – памятник), расположенного по адресу: Иркутская область, муниципальный район Ольхонский, кладбище между деревней Петрово и деревней Попово, согласно приложению к настоящему приказу.

2. Настоящий приказ подлежит официальному опубликованию в общественно-политической газете «Областная», сетевом издании «Официальный интернет-портал правовой информации Иркутской области» (ogirk.ru), а также на «Официальном интернет-портале правовой информации» (www.pravo.gov.ru) после его государственной регистрации.

3. Настоящий приказ вступает в силу после дня его государственной регистрации.

Руководитель службы по охране  
объектов культурного наследия  
Иркутской области

В.В. Соколов

**Предмет охраны**  
**объекта культурного наследия местного (муниципального)**  
**значения «Братская могила ссыльных польских революционеров,**  
**борцов за Советскую власть А.Р. и В.Р. Пенкальских», 1921 г.,**  
**расположенного по адресу: Иркутская область, муниципальный район**  
**Ольхонский, кладбище между деревней Петрово и деревней Попово**

**1. Градостроительные характеристики и месторасположение:**

Местоположение в структуре Иркутской области, между д. Петрово и д. Попово (кладбище). Положение памятника – в 15 м напротив входа на кладбище, справа.

**2. Мемориальное значение:**

Причастность к именам Пенкальских А.Р. и В.Р., ссыльных польских революционеров, активных борцов за Советскую власть в Ольхонском районе в период Октябрьской революции, гражданской войны и борьбы с бандитизмом.

**3. Объемно-пространственные характеристики, конструктивные элементы:**

- объемно-пространственная композиция: памятник представляет собой сварную металлическую тумбу в виде усеченной пирамиды высотой 130 см с основаниями 8x8 и 30x30 см, установленную на металлическом постаменте размерами 50x50x24 см; тумбочка завершается металлической звездой; на лицевой стороне памятника находятся фотокерамический портрет Пенкальского А.Р. и металлическая пластина размером 20x15 см с выгравированным текстом: «Пенкальские Антон и Владислав погибли в борьбе за Советскую власть в 1921 г.»;


- конструктивные характеристики: материал металл.

**4. Пространственно-планировочная структура:**



Могила Пенкальских А.Р. и В.Р. располагается в северной части кладбища в 15 м к югу от центрального входа; ограждение сварное прямоугольное, вытянутое размером 2x2,5x1,1 м., могильный холм размерами 1x2 м.

Приложение 1  
к предмету охраны объекта культурного наследия местного  
(муниципального) значения «Братская могила ссыльных  
польских революционеров, борцов за Советскую власть  
А.Р. и В.Р. Пенкальских», 1921 г., расположенного по адресу:  
Иркутская область, муниципальный район Ольхонский,  
кладбище между деревней Петрово и деревней Попово

Схема предмета охраны




Условные обозначения:



-  - объемно-пространственная композиция, конструктивные характеристики
-  - пространственно-планировочная структура

Приложение 2  
к предмету охраны объекта культурного наследия местного  
(муниципального) значения «Братская могила ссыльных  
польских революционеров, борцов за Советскую власть  
А.Р. и В.Р. Пенкальских», 1921 г., расположенного по адресу:  
Иркутская область, муниципальный район Ольхонский,  
кладбище между деревней Петрово и деревней Попово

Ситуационная схема




Условные обозначения:


-  - точка фотофиксации
-  - улично-дорожная сеть

Приложение 3  
к предмету охраны объекта культурного наследия местного  
(муниципального) значения «Братская могила ссыльных  
польских революционеров, борцов за Советскую власть  
А.Р. и В.Р. Пенкальских», 1921 г., расположенного по адресу:  
Иркутская область, муниципальный район Ольхонский,  
кладбище между деревней Петрово и деревней Попово

Материалы фотофиксации



Фотография №1. Вид на объект культурного наследия



Фотография №2. Вид на объект культурного наследия



Фотография №3. Фрагмент объекта культурного наследия



Фотография №4. Фрагмент объекта культурного наследия