



Зарегистрирован в ИОГКУ «Институт  
муниципальной правовой информации  
имени М.М. Сперанского»

Государственная регистрация от  
28.02.2024 г. № 04-0342/24

СЛУЖБА ПО ОХРАНЕ ОБЪЕКТОВ КУЛЬТУРНОГО НАСЛЕДИЯ  
ИРКУТСКОЙ ОБЛАСТИ

**П Р И К А З**

« 15 » апреля 2024 года

№ 76 - 114 - спр

г. Иркутск

**Об утверждении предмета охраны объекта культурного наследия  
местного (муниципального) значения**

В соответствии с подпунктом 10 пункта 2 статьи 33 Федерального закона от 25 июня 2002 года № 73-ФЗ «Об объектах культурного наследия (памятниках истории и культуры) народов Российской Федерации», руководствуясь статьей 21 Устава Иркутской области, подпунктом 1 пункта 6 Положения о службе по охране объектов культурного наследия Иркутской области, утвержденного постановлением Правительства Иркутской области от 9 марта 2010 года № 31-пп,

**ПРИКАЗЫВАЮ:**

1. Утвердить предмет охраны объекта культурного наследия местного (муниципального) значения «Могила краеведа, действительного члена Географического общества Н.М. Ревякина», 1899-1983 гг. (вид объекта культурного наследия – памятник), расположенного по адресу: Иркутская область, муниципальный район Ольхонский, сельское поселение Хужирское, поселок Хужир, улица Лесная, земельный участок 54А, согласно приложению к настоящему приказу.

2. Настоящий приказ подлежит официальному опубликованию в общественно-политической газете «Областная», сетевом издании «Официальный интернет-портал правовой информации Иркутской области» (ogirk.ru), а также на «Официальном интернет-портале правовой информации» (www.pravo.gov.ru) после его государственной регистрации.

3. Настоящий приказ вступает в силу после дня его государственной регистрации.

Руководитель службы по охране  
объектов культурного наследия  
Иркутской области

В.В. Соколов

Приложение  
к приказу службы по охране объектов  
культурного наследия Иркутской области  
от « 15 » сентября 2024 года № 76 - 114 - спр

**Предмет охраны**  
объекта культурного наследия местного (муниципального)  
значения «Могила краеведа, действительного члена Географического  
общества Н.М. Ревякина», 1899-1983 гг., расположенного по адресу:  
Иркутская область, муниципальный район Ольхонский,  
сельское поселение Хужирское, поселок Хужир, улица Лесная,  
земельный участок 54А

**1. Градостроительные характеристики и месторасположение:**

Местоположение в структуре Иркутской области, п. Хужир, кладбище, в 80 м справа от входа. Положение памятника – в 80 м справа от входа кладбища, расположенного в границах п. Хужир;

**2. Мемориальное значение:**

Причастность к имени Ревякина Н.М., активного участника колхозного строительства, краеведа Ольхонского района, организовавшего первый краеведческий музей на общественных началах на территории Иркутской области.

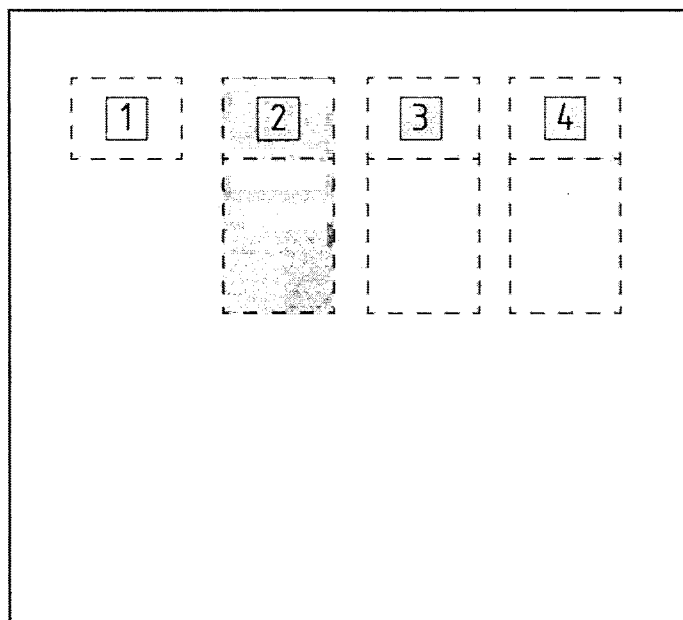
**3. Пространственно-планировочная структура:**

Одиночная могила краеведа, действительного члена Географического общества Н. М. Ревякина располагается в 80 м справа от входа кладбища, расположенного в границах п. Хужир; ограждение сварное прямоугольное, вытянутое, размера 5х3,5х1,3 м; могильный холм размерами 2,2х1,2х0,5 м.




Приложение 1

к предмету охраны объекта культурного наследия местного  
(муниципального) значения «Могила краеведа, действительного  
члена Географического общества Н.М. Ревякина», 1899-1983 гг.,  
расположенного по адресу: Иркутская область, муниципальный  
район Ольхонский, сельское поселение Хужирское,  
поселок Хужир, улица Лесная, земельный участок 54А

Схема предмета охраны

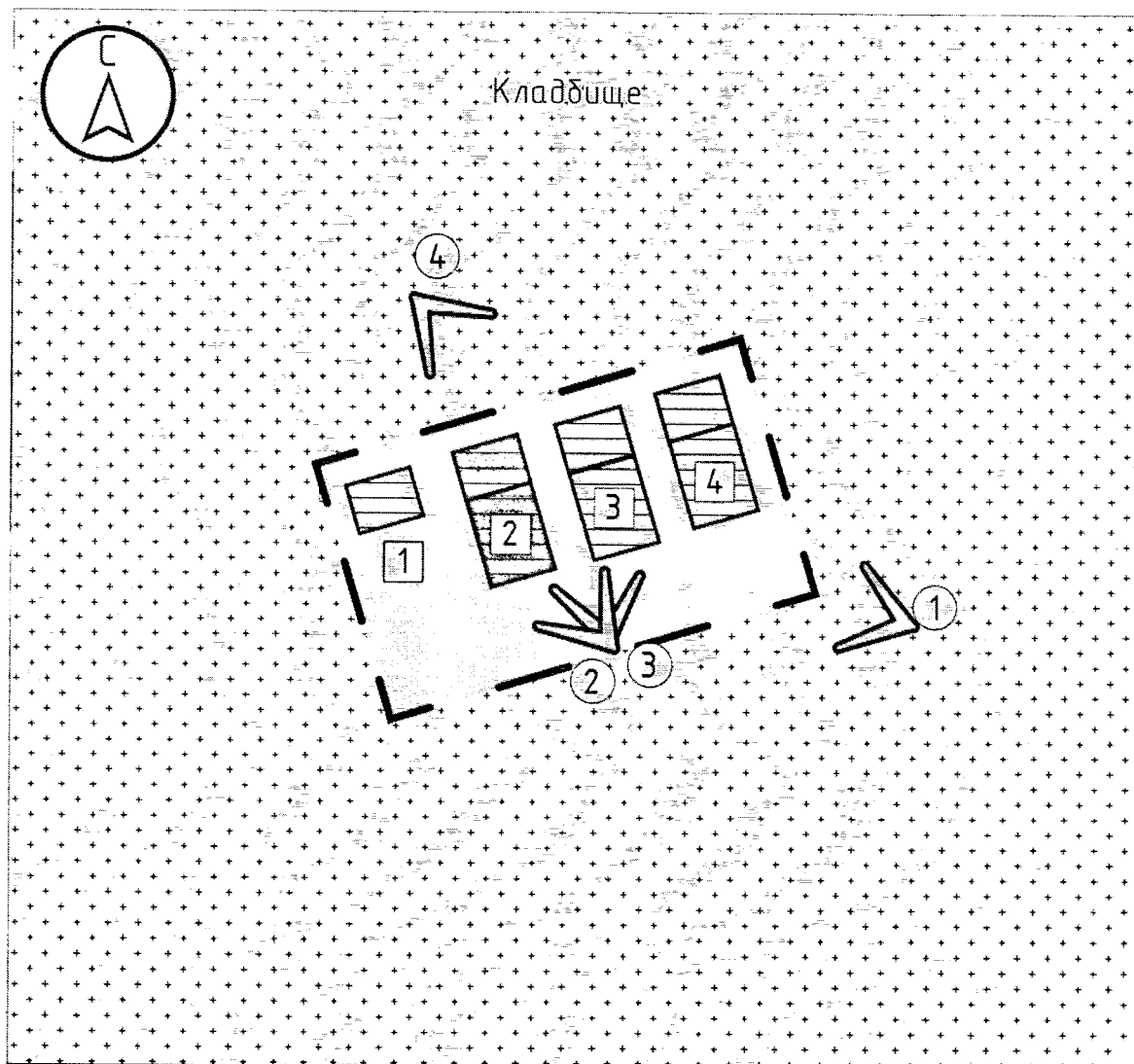


Условные обозначения:

-  - пространственно-планировочная структура
-  - захоронения, включающие могильные плиты и цветники, не входящие в Проект Предмета Охраны:
1. Ревякин Виктор Николаевич, Хазагаев Иннокентий Федорович;
  3. Ревякина Варвара Нифоновна;
  4. Баянова Тамара Николаевна.
-  - захоронение, включающее поздние могильную плиту и цветник, не входящий в Проект Предмета Охраны:
2. Ревякин Николай Михайлович.

Приложение 2  
к предмету охраны объекта культурного наследия местного  
(муниципального) значения «Могила краеведа, действительного  
члена Географического общества Н.М. Ревякина», 1899-1983 гг.,  
расположенного по адресу: Иркутская область, муниципальный  
район Ольхонский, сельское поселение Хужирское,  
поселок Хужир, улица Лесная, земельный участок 54А

Ситуационная схема



Условные обозначения:



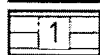
- точка фотофиксации



- территория объекта культурного наследия



- объект культурного наследия




- захоронения:

1. Ревякин Виктор Николаевич, Хазагаев Иннокентий Федорович;
2. Ревякин Николай Михайлович;
3. Ревякина Варвара Нионовна;
4. Бянова Тамара Николаевна.

Приложение 3  
к предмету охраны объекта культурного наследия местного  
(муниципального) значения «Могила краеведа, действительного  
члена Географического общества Н.М. Ревякина», 1899-1983 гг.,  
расположенного по адресу: Иркутская область, муниципальный  
район Ольхонский, сельское поселение Хужирское,  
поселок Хужир, улица Лесная, земельный участок 54А

Материалы фотофиксации



Фотография №1. Вид на объект культурного наследия



Фотография №2. Вид на объект культурного наследия



Фотография №3. Вид на объект культурного наследия



Фотография №4. Вид на объект культурного наследия