



Зарегистрирован в ИОГКУ «Институт
муниципальной правовой информации
имени М.М. Сперанского»

Государственная регистрация от
28.02.2024 г. № 04-0350/24

СЛУЖБА ПО ОХРАНЕ ОБЪЕКТОВ КУЛЬТУРНОГО НАСЛЕДИЯ
ИРКУТСКОЙ ОБЛАСТИ

П Р И К А З

« 15 » апрель 2024 года

№ 76 - 102 - спр

г. Иркутск

**Об утверждении предмета охраны объекта культурного наследия
регионального значения**

В соответствии с подпунктом 10 пункта 2 статьи 33 Федерального закона от 25 июня 2002 года № 73-ФЗ «Об объектах культурного наследия (памятниках истории и культуры) народов Российской Федерации», руководствуясь статьей 21 Устава Иркутской области, подпунктом 1 пункта 6 Положения о службе по охране объектов культурного наследия Иркутской области, утвержденного постановлением Правительства Иркутской области от 9 марта 2010 года № 31-пп,

ПРИКАЗЫВАЮ:

1. Утвердить предмет охраны объекта культурного наследия регионального значения «Церковь Преображенская», 1876 г. (вид объекта культурного наследия – памятник), расположенного по адресу: Иркутская область, муниципальный район Черемховский, сельское поселение Булайское, село Верхний Булай, улица Энергетиков, земельный участок 10, согласно приложению к настоящему приказу.

2. Настоящий приказ подлежит официальному опубликованию в общественно-политической газете «Областная», сетевом издании «Официальный интернет-портал правовой информации Иркутской области» (ogirk.ru), а также на «Официальном интернет-портале правовой информации» (www.pravo.gov.ru) после его государственной регистрации.

3. Настоящий приказ вступает в силу после дня его государственной регистрации.

Руководитель службы по охране
объектов культурного наследия
Иркутской области

В.В. Соколов

Предмет охраны

**объекта культурного наследия регионального значения «Церковь
Преображенская», 1876 г., расположенного по адресу: Иркутская
область, муниципальный район Черемховский, сельское поселение
Булайское, село Верхний Булай, улица Энергетиков, земельный участок**

10

1. Градостроительные характеристики и месторасположение:

Здание церкви расположено в селе Верхний Булай Черемховского района, стоит на высоком холме, в средней части села.

2. Объемно-планировочное построение:

Бревенчатое здание церкви, состоит из прямоугольного в плане объема храма – двухъярусного четверика, с высокой четырехскатной крышей. К объему храма со стороны востока примыкает прямоугольная в плане апсида с алтарем под двускатной крышей. К западной части храма в одну высоту с апсидой расположена трапезная под двускатной кровлей и притвор.

Конфигурация и габаритные размеры плана по внешнему контуру.

Габариты и расположение капитальных бревенчатых стен.

Высотные отметки крыши.

Форма, количество, размеры и осевое расположение оконных и дверных проемов.

3. Отделка и декоративно-художественное оформление фасадов:

- материал исполнения декоративно-художественных элементов – дерево;

- расстекловка окон – шестиячеистая;

- элементы декоративного оформления фасадов:

– оконные и дверные проемы – лучковые.

– наличники – барочные, с сандриками состоящими из встречных волют со сложным изгибом плечиков. Подвышение наличников, декорировано накладными боковыми фигурными ушками. Боковые свесы и фартук фигурного очертания.

– обшивка – горизонтально уложенная калеванная доска.

– лопатки – гладкие, в первом уровне декорированы кольцами на криволинейных филенках.

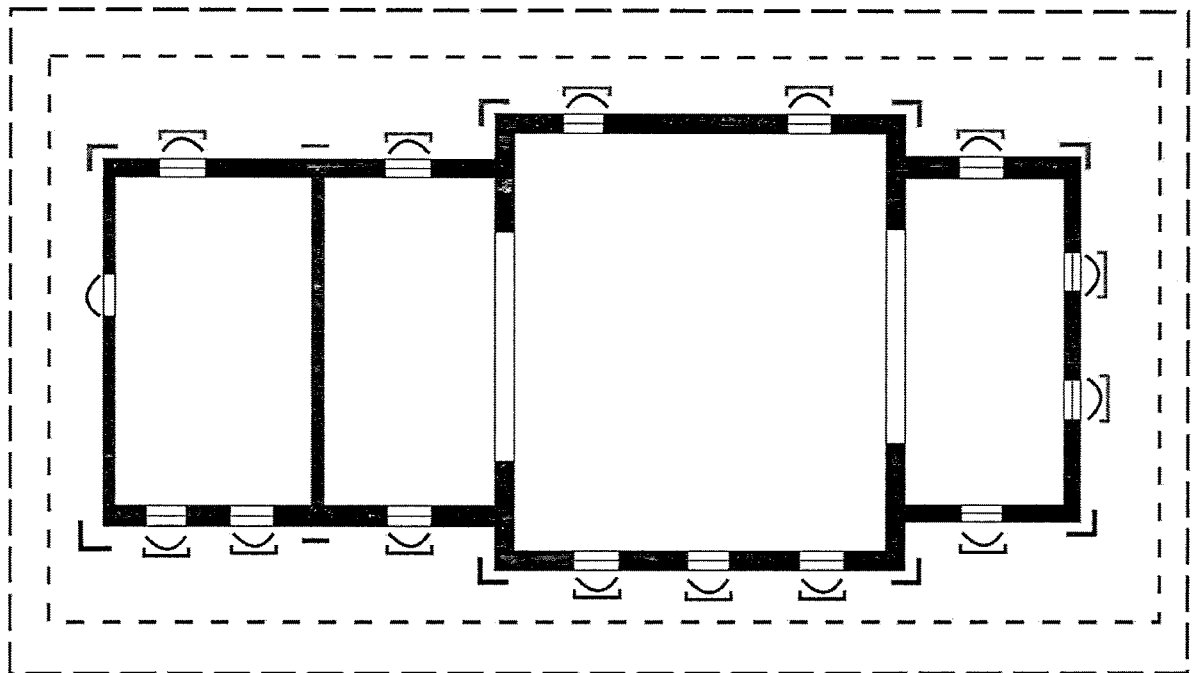
– карниз – подшивной, небольшого выноса.

4. Отделка и декоративно-художественное оформление интерьеров







Четверик храма перекрыт пологим одноцентровым сводом. Помещение храма соединяются с аркой лучкового очертания. Арка опирается на квадратную в плане колонну, примыкающую одной стороной к перегородке. Колонна имеет постамент, ствол ее украшен нишами таких же очертаний как на фасаде здания. В интерьерах южная и северная стены храма расчленяются пилястрами с капителями дорического ордера.

Приложение
к предмету охраны объекта культурного наследия
регионального значения «Церковь Преображенская», 1876
г., расположенного по адресу: Иркутская область,
муниципальный район Черемховский, сельское поселение
Булайское, село Верхний Булай, улица Энергетиков,
земельный участок 10

Схема обозначения предмета охраны в уровне 1 этажа



Условные обозначения

-  Капитальные стены
-  Оконные и дверные проемы
-  Наличники
-  Лопатки
-  Карниз
-  Обшивка

Примечание: Красным цветом отмечены утраченные элементы.