



СЛУЖБА ПО ОХРАНЕ ОБЪЕКТОВ КУЛЬТУРНОГО НАСЛЕДИЯ
ИРКУТСКОЙ ОБЛАСТИ

П Р И К А З

«24» января 2023 года

№ 76 - 2 - спр

Иркутск

**Об утверждении графического описания местоположения границ
защитной зоны, режима использования земель в границах защитной
зоны объекта культурного наследия регионального значения
«Церковь Михаила Архангела»**

В соответствии с абзацем 7 пункта 1 статьи 20.2 Федерального закона от 25 июня 2002 года № 73-ФЗ «Об объектах культурного наследия (памятниках истории и культуры) народов Российской Федерации», руководствуясь статьей 21 Устава Иркутской области, Положением о службе по охране объектов культурного наследия Иркутской области, утвержденным постановлением Правительства Иркутской области от 9 марта 2010 года № 31-пп,

ПРИКАЗЫВАЮ:

1. Утвердить графическое описание местоположения границ защитной зоны объекта культурного наследия регионального значения «Церковь Михаила Архангела», 1913-1915 гг., расположенного по адресу: Иркутская область, Куйтунский район, село Большой Кашелак, улица Социалистическая, 42 а (далее – объект культурного наследия), с перечнем координат характерных точек границ защитной зоны объекта культурного наследия в системе координат, установленной для ведения Единого государственного реестра недвижимости, согласно приложению 1.

2. Утвердить режим использования земель в границах защитной зоны объекта культурного наследия значения согласно приложению 2.

3. Настоящий приказ подлежит официальному опубликованию в общественно-политической газете «Областная», сетевом издании «Официальный интернет-портал правовой информации Иркутской области» (ogirk.ru), а также на «Официальном интернет-портале правовой информации» (www.pravo.gov.ru) после его государственной регистрации.

Настоящий приказ вступает в силу через десять календарных дней после дня его официального опубликования.

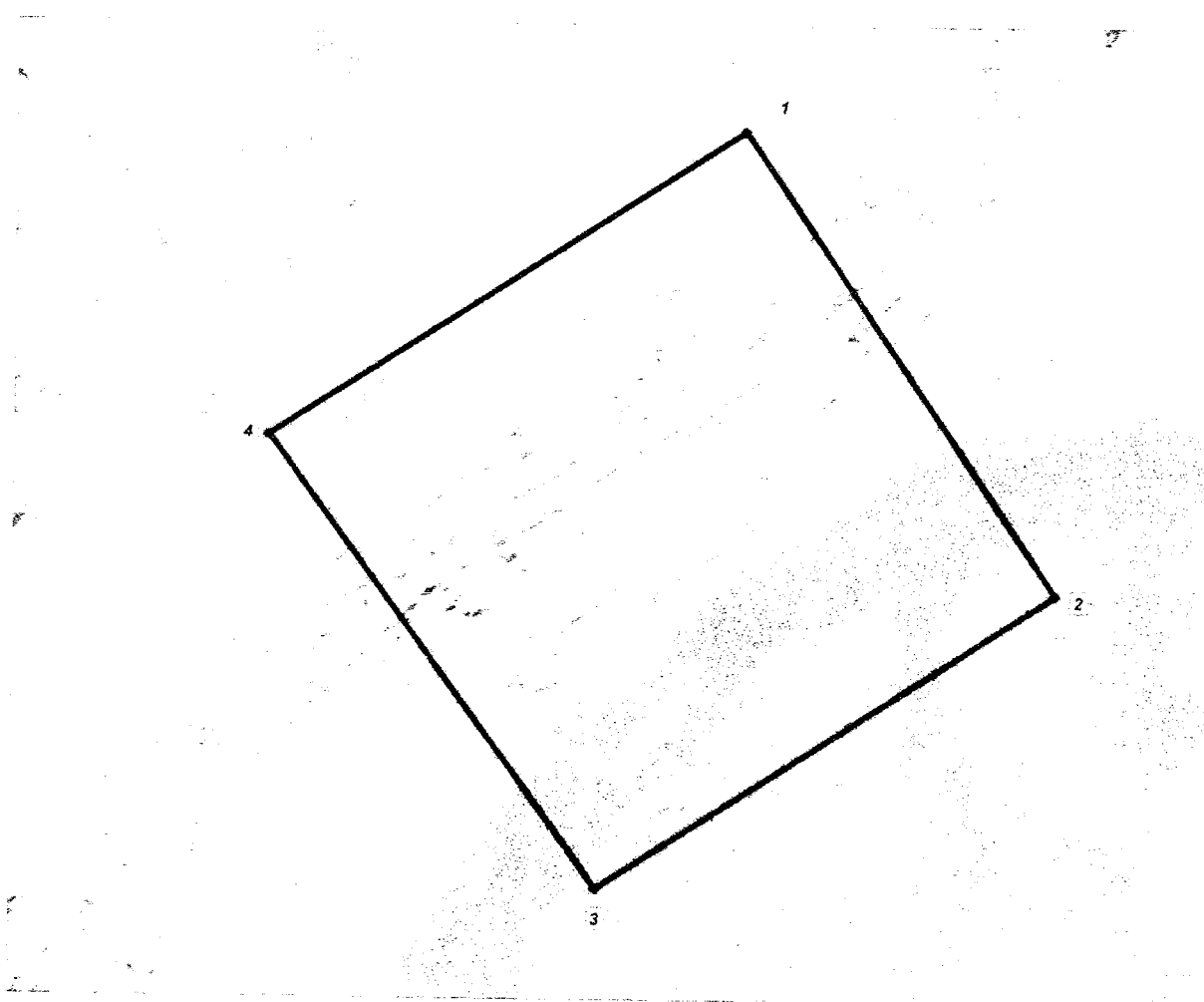
Руководитель службы по охране объектов
культурного наследия Иркутской области

В.В. Соколов



Приложение 1
к приказу службы по охране объектов
культурного наследия Иркутской области
от «24» января 2023 г. № 76 - 2 - спр

Графическое описание местоположения границ защитной зоны объекта культурного наследия регионального значения «Церковь Михаила Архангела», с перечнем координат характерных точек границ защитной зоны объекта культурного наследия в системе координат, установленной для ведения Единого государственного реестра недвижимости

1. Графическое описание местоположения границ защитной зоны объекта культурного наследия регионального значения «Церковь Михаила Архангела».



Условные обозначения:

-  - граница защитной зоны объекта культурного наследия
-  - граница территории объекта культурного наследия

2. Перечень координат характерных точек границ территории защитной зоны объекта культурного наследия регионального значения «Церковь Михаила Архангела».

Площадь защитной зоны: 66342.34 кв. м.

Система координат: МСК-38, зона 3

Обозначение характерных точек	Координаты, м		Метод определения координат характерной точки	Средняя квадратическая погрешность
	X	Y		
1	2	3	4	5
1	583666.79	3153488.93	Картометрический	0.1
2	583449.89	3153629.85	Картометрический	0.1
3	583317.41	3153416.05	Картометрический	0.1
4	583529.19	3153266.62	Картометрический	0.1
1	583666.79	3153488.93	Картометрический	0.1

Приложение 2
к приказу службы по охране объектов
культурного наследия Иркутской области
от «24» января 2023 г. № 76 - 2 - спр

**Режим использования земель в границах защитной зоны объекта
культурного наследия регионального значения «Церковь Михаила
Архангела»**

- в границах защитной зоны объекта культурного наследия «Церковь Михаила Архангела» запрещается строительство объектов капитального строительства и их реконструкция, связанная с изменением их параметров (высоты, количества этажей, площади), за исключением строительства и реконструкции линейных объектов.