



СЛУЖБА ПО ОХРАНЕ ОБЪЕКТОВ КУЛЬТУРНОГО НАСЛЕДИЯ
ИРКУТСКОЙ ОБЛАСТИ

П Р И К А З

«29» декабря 2022 года

№ 76 - 267 - спр

Иркутск

**Об утверждении графического описания местоположения границ
защитной зоны, режима использования земель в границах защитной
зоны объекта культурного наследия регионального значения
«Дом, в котором жил Хангалов (бурятский ученый – этнограф)»**

В соответствии с абзацем 7 пункта 1 статьи 20.2 Федерального закона от 25 июня 2002 года № 73-ФЗ «Об объектах культурного наследия (памятниках истории и культуры) народов Российской Федерации», руководствуясь статьей 21 Устава Иркутской области, Положением о службе по охране объектов культурного наследия Иркутской области, утвержденным постановлением Правительства Иркутской области от 9 марта 2010 года № 31-пп,

ПРИКАЗЫВАЮ:

1. Утвердить графическое описание местоположения границ защитной зоны объекта культурного наследия регионального значения «Дом, в котором жил Хангалов (бурятский ученый – этнограф)», дата создания (возникновения) не определена, расположенного по адресу: Иркутская область, Осинский район, село Бильчир (далее – объект культурного наследия), с перечнем координат характерных точек границ защитной зоны объекта культурного наследия в системе координат, установленной для ведения Единого государственного реестра недвижимости, согласно приложению 1.
2. Утвердить режим использования земель в границах защитной зоны объекта культурного наследия значения согласно приложению 2.
3. Настоящий приказ подлежит официальному опубликованию в общественно-политической газете «Областная», сетевом издании «Официальный интернет-портал правовой информации Иркутской области» (ogirk.ru), а также на «Официальном интернет-портале правовой информации» (www.pravo.gov.ru).
4. Настоящий приказ вступает в силу через десять календарных дней после дня его официального опубликования.

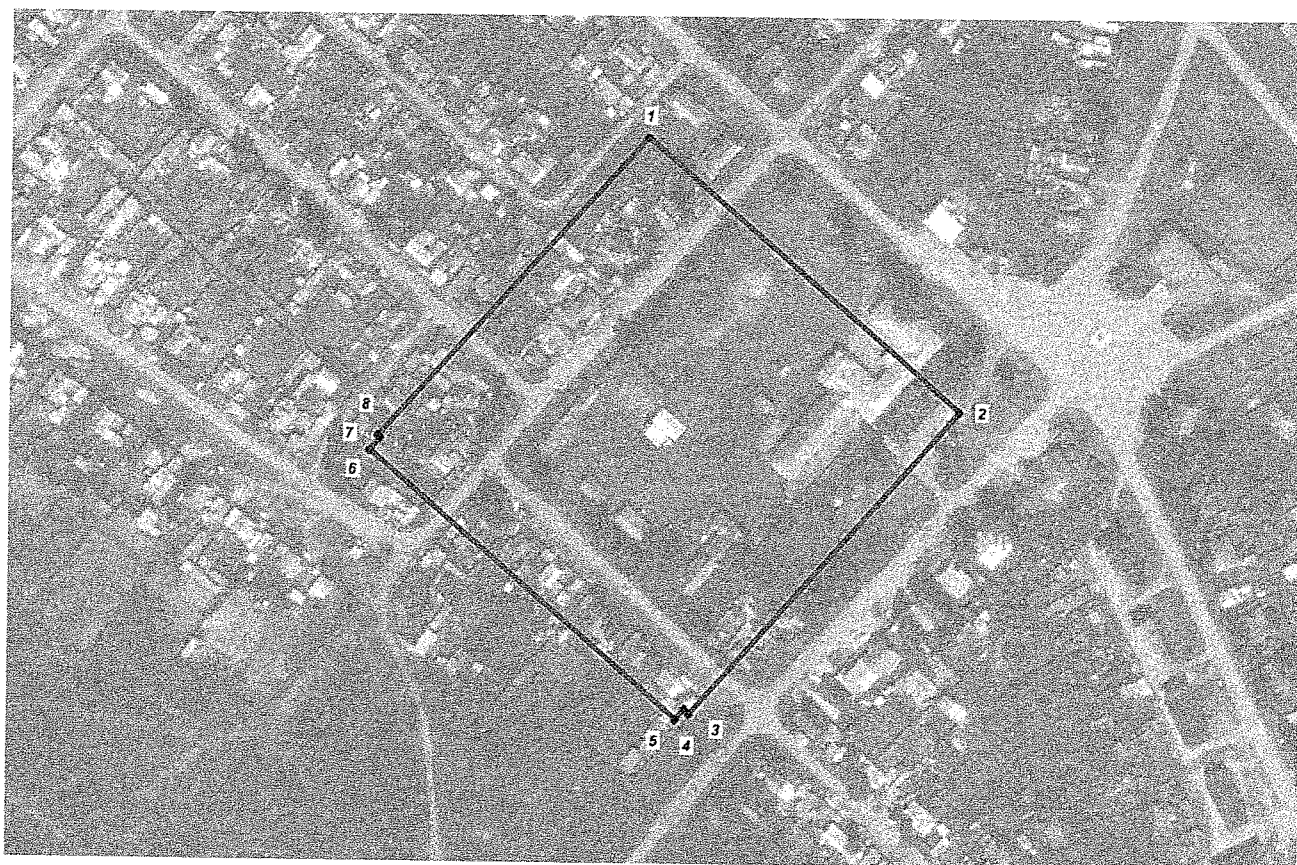
Руководитель службы по охране объектов
культурного наследия Иркутской области

В.В. Соколов



Приложение 1
к приказу службы по охране объектов
культурного наследия Иркутской области
от «29» декабря 2022 г. № 76 - 261 - с/пр

**Графическое описание местоположения границ защитной зоны
объекта культурного наследия регионального значения «Дом, в котором
жил Хангалов (бурятский ученый – этнограф)», с перечнем координат
характерных точек границ защитной зоны объекта культурного
наследия в системе координат, установленной для ведения Единого
государственного реестра недвижимости**

1. Графическое описание местоположения границ защитной зоны объекта культурного наследия регионального значения «Дом, в котором жил Хангалов (бурятский ученый – этнограф)»



Условные обозначения:

-  - граница защитной зоны объекта культурного наследия
-  - граница территории объекта культурного наследия

2. Перечень координат характерных точек границ территории защитной зоны объекта культурного наследия регионального значения «Дом, в котором жил Хангалов (бурятский ученый – этнограф)»

Площадь защитной зоны: 47122.19 кв. м.

Система координат: МСК-38, зона 3

Каталог координат: Обозначение характерных точек	Координаты, м		Метод определения координат характерной точки	Средняя квадратическая погрешность
	X	Y		
1	2	3	4	5
1	527003.61	3295003.90	Картометрический	0.1
2	526863.58	3295168.27	Картометрический	0.1
3	526704.72	3295030.81	Картометрический	0.1
4	526707.09	3295028.04	Картометрический	0.1
5	526701.52	3295023.25	Картометрический	0.1
6	526838.62	3294861.48	Картометрический	0.1
7	526845.05	3294867.05	Картометрический	0.1
8	526846.14	3294865.77	Картометрический	0.1
1	527003.61	3295003.90	Картометрический	0.1

Приложение 2
к приказу службы по охране объектов
культурного наследия Иркутской области
от «29» декабря 2022 г. № 76 - 261 - с/пр

**Режим использования земель в границах защитной зоны объекта
культурного наследия регионального значения «Дом, в котором жил
Хангалов (бурятский ученый – этнограф)»**

- в границах защитной зоны объекта культурного наследия «Дом, в котором жил Хангалов (бурятский ученый – этнограф)» запрещается строительство объектов капитального строительства и их реконструкция, связанная с изменением их параметров (высоты, количества этажей, площади), за исключением строительства и реконструкции линейных объектов.