



СЛУЖБА ПО ОХРАНЕ ОБЪЕКТОВ КУЛЬТУРНОГО НАСЛЕДИЯ  
ИРКУТСКОЙ ОБЛАСТИ

**П Р И К А З**

«29» декабря 2022 года

№ 76 - 257 - с/пр

Иркутск

**Об утверждении графического описания местоположения границ  
защитной зоны, режима использования земель в границах защитной  
зоны объекта культурного наследия федерального значения  
«Сторожевая башня (деревянная) Братского острога»**

В соответствии с абзацем 7 пункта 1 статьи 20.2 Федерального закона от 25 июня 2002 года № 73-ФЗ «Об объектах культурного наследия (памятниках истории и культуры) народов Российской Федерации», руководствуясь статьей 21 Устава Иркутской области, Положением о службе по охране объектов культурного наследия Иркутской области, утвержденным постановлением Правительства Иркутской области от 9 марта 2010 года № 31-пп,

**ПРИКАЗЫВАЮ:**

1. Утвердить графическое описание местоположения границ защитной зоны объекта культурного наследия федерального значения «Сторожевая башня (деревянная) Братского острога», 1654 г., расположенного по адресу: Иркутская область, г. Братск, пос. Постоянный (далее – объект культурного наследия), с перечнем координат характерных точек границ защитной зоны объекта культурного наследия в системе координат, установленной для ведения Единого государственного реестра недвижимости, согласно приложению 1.

2. Утвердить режим использования земель в границах защитной зоны объекта культурного наследия значения согласно приложению 2.

3. Настоящий приказ подлежит официальному опубликованию в общественно-политической газете «Областная», сетевом издании «Официальный интернет-портал правовой информации Иркутской области» (ogirk.ru), а также на «Официальном интернет-портале правовой информации» (www.pravo.gov.ru).


4. Настоящий приказ вступает в силу через десять календарных дней после дня его официального опубликования.

Руководитель службы по охране объектов  
культурного наследия Иркутской области



В.В. Соколов

**Графическое описание местоположения границ защитной зоны  
объекта культурного наследия федерального значения «Сторожевая  
башня (деревянная) Братского острога», с перечнем координат  
характерных точек границ защитной зоны объекта культурного  
наследия в системе координат, установленной для ведения Единого  
государственного реестра недвижимости**

1. Графическое описание местоположения границ защитной зоны объекта культурного наследия федерального значения «Сторожевая башня (деревянная) Братского острога»



**Условные обозначения:**

-  - граница защитной зоны объекта культурного наследия
-  - граница территории объекта культурного наследия

2. Перечень координат характерных точек границ территории защитной зоны объекта культурного наследия федерального значения «Сторожевая башня (деревянная) Братского острога»

Площадь защитной зоны: 44828.90 кв.м.

Система координат: МСК-38, зона 3

Каталог координат: Обозначение характерных точек	Координаты, м		Метод определения координат характерной точки	Средняя квадратическая погрешность
	X	Y		
1	2	3	4	5
1	823249.49	3166161.72	Картометрический	0.1
2	823185.77	3166363.62	Картометрический	0.1
3	822983.91	3166300.08	Картометрический	0.1
4	823047.62	3166098.00	Картометрический	0.1
1	823249.49	3166161.72	Картометрический	0.1

Приложение 2  
к приказу службы по охране объектов  
культурного наследия Иркутской области  
от «29» декабря 2022 г. № 76 - 257 - спр

**Режим использования земель в границах защитной зоны объекта  
культурного наследия федерального значения «Сторожевая башня  
(деревянная) Братского острога»**

- в границах защитной зоны объекта культурного наследия «Сторожевая башня (деревянная) Братского острога» запрещается строительство объектов капитального строительства и их реконструкция, связанная с изменением их параметров (высоты, количества этажей, площади), за исключением строительства и реконструкции линейных объектов.