



## УКАЗ

### ГУБЕРНАТОРА ИРКУТСКОЙ ОБЛАСТИ

20 января 2023 года

№ 19-уг

Иркутск

#### Об охранной зоне памятника природы регионального значения «Мыс Шаманский»

В соответствии с подпунктом 1 пункта 2 статьи 56, статьями 57, 57.1, пунктом 4 статьи 95, статьями 105, 106 Земельного кодекса Российской Федерации, пунктом 11 статьи 2 Федерального закона от 14 марта 1995 года № 33-ФЗ «Об особо охраняемых природных территориях», Правилами создания охранных зон отдельных категорий особо охраняемых природных территорий, установления их границ, определения режима охраны и использования земельных участков и водных объектов в границах таких зон, утвержденными постановлением Правительства Российской Федерации от 19 февраля 2015 года № 138, руководствуясь статьей 59 Устава Иркутской области,

#### ПО С Т А Н О В Л Я Ю:

1. Установить охранную зону памятника природы регионального значения «Мыс Шаманский» в соответствии с графическим описанием местоположения границ, перечнем координат характерных точек границ охранной зоны памятника природы регионального значения «Мыс Шаманский» (прилагаются).
2. Утвердить положение об охранной зоне памятника природы регионального значения «Мыс Шаманский» (прилагается).
3. Определить министерство природных ресурсов и экологии Иркутской области исполнительным органом государственной власти Иркутской области, обязанным возместить убытки, причиненные в связи с установлением охранной зоны памятника природы регионального значения «Мыс Шаманский», в соответствии с пунктами 8 и 9 статьи 57.1 Земельного кодекса Российской Федерации.
4. Установить, что срок наступления обязанности по возмещению убытков, причиненных в связи с установлением охранной зоны памятника природы регионального значения «Мыс Шаманский», определяется в соответствии со статьей 57.1 Земельного кодекса Российской Федерации.
5. Настоящий указ подлежит официальному опубликованию в общественно-политической газете «Областная», сетевом издании «Официальный интернет-портал правовой информации Иркутской области» ([ogirk.ru](http://ogirk.ru)), а также на «Официальном интернет-портале правовой информации» ([www.pravo.gov.ru](http://www.pravo.gov.ru)).

 И.И. Кобзев

УСТАНОВЛЕННЫ  
указом Губернатора  
Иркутской области  
от 20 января 2023 года  
19-уг

**ГРАФИЧЕСКОЕ ОПИСАНИЕ МЕСТОПОЛОЖЕНИЯ ГРАНИЦ, ПЕРЕЧЕНЬ  
КООРДИНАТ ХАРАКТЕРНЫХ ТОЧЕК ГРАНИЦ ОХРАННОЙ ЗОНЫ  
ПАМЯТНИКА ПРИРОДЫ РЕГИОНАЛЬНОГО ЗНАЧЕНИЯ  
«МЫС ШАМАНСКИЙ»**

(наименование объекта, местоположение границ которого описано (далее - объект)

**Раздел 1**

**Сведения об объекте**

| <b>№ п/п</b> | <b>Характеристики объекта</b>   | <b>Описание характеристик</b>   |
|--------------|---|---|
| <b>1</b>     | <b>2</b>  | <b>3</b>  |
| 1            | Местоположение объекта  | Иркутская область, р-н Слюдянский   |
| 2            | Площадь объекта ± величина погрешности определения площади ( $P \pm \Delta P$ ) | 874 040 м <sup>2</sup> ± 327 м <sup>2</sup>                                   |
| 3            | Иные характеристики объекта   | Вид объекта реестра границ: Зона с особыми условиями использования территории |

**Раздел 2**

**Сведения о местоположении границ объекта**

**1. Система координат** МСК 38, зона 3

**2. Сведения о характерных точках границ объекта**


| Обозначение<br>характерных<br>точек<br>границ | Координаты, м |              | Метод определения<br>координат характерной<br>точки | Средняя<br>квадратическая<br>погрешность<br>положения<br>характерной<br>точки (Mt), м | Описание<br>обозначения точки<br>на местности (при<br>наличии) |
|---|---------------|--------------|---|---|--|
|   | X             | Y            |   |   |  |
| 1   | 2             | 3            | 4   | 5   | 6  |
| 1   | 319 106,26    | 3 295 476,15 | Аналитический метод                                 | 0,10  | —  |
| 2   | 319 221,33    | 3 295 719,27 |   | 0,10  |  |
| 3   | 319 165,83    | 3 295 854,43 |   | 0,10  |  |
| 4   | 319 171,41    | 3 295 913,15 |   | 0,10  |  |
| 5   | 319 187,45    | 3 295 978,71 |   | 0,10  |  |
| 6   | 319 092,31    | 3 296 044,71 |   | 0,10  |  |
| 7   | 319 210,35    | 3 296 507,66 |   | 0,10  |  |
| 8   | 318 720,19    | 3 296 737,06 |   | 0,10  |  |
| 9   | 318 632,46    | 3 296 635,53 |   | 0,10  |  |
| 10  | 318 637,28    | 3 296 554,59 |   | 0,10  |  |
| 11  | 318 632,78    | 3 296 499,45 |   | 0,10  |  |
| 12  | 318 699,90    | 3 296 347,26 |   | 0,10  |  |
| 13  | 318 395,14    | 3 296 238,72 |   | 0,10  |  |
| 14  | 318 334,77    | 3 296 207,47 |   | 0,10  |  |
| 15  | 318 187,50    | 3 296 168,57 |   | 0,10  |  |
| 16  | 318 149,28    | 3 296 181,36 |   | 0,10  |  |
| 17  | 317 911,27    | 3 296 155,81 |   | 0,10  |  |
| 18  | 317 700,35    | 3 296 177,61 |   | 0,10  |  |
| 19  | 318 063,81    | 3 295 900,82 |   | 0,10  |  |
| 20  | 318 149,49    | 3 295 859,96 |   | 0,10  |  |
| 21  | 318 297,28    | 3 295 756,66 |   | 0,10  |  |
| 22  | 318 310,31    | 3 295 810,70 |   | 0,10  |  |
| 23  | 318 479,14    | 3 295 794,62 |   | 0,10  |  |
| 24  | 318 446,16    | 3 295 685,56 |   | 0,10  |  |
| 25  | 318 662,13    | 3 295 581,14 |   | 0,10  |  |
| 26  | 318 704,74    | 3 295 659,53 |   | 0,10  |  |
| 1   | 319 106,26    | 3 295 476,15 | 0,10  |   |  |

**3. Сведения о характерных точках части (частей) границы объекта**

| 1 | 2 | 3 | 4 | 5 | 6 |
|---|---|---|---|---|---|
| — | — | — | — | — | — |






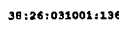
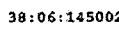



**Раздел 4**  
**План границ объекта**



Масштаб 1:15 000

**Используемые условные знаки и обозначения:**

-  - Граница охранной зоны памятника природы регионального значения
-  - Характерная точка и номер характерной точки границы, сведения о которой позволяют однозначно определить ее положение на местности
-  - Граница кадастрового квартала
-  - Граница административного деления
-  - Земельные участки, сведения о которых имеются в ЕГРН
-  - Обозначение кадастрового номера земельного участка
-  - Обозначение кадастрового квартала
-  - ООПТ, сведения о которой имеются в ЕГРН

| №  | Широта       | Долгота       |
|----|--------------|---------------|
| 1  | 51°41'58,76" | 103°41'28,83" |
| 2  | 51°42'2,42"  | 103°41'41,54" |
| 3  | 51°42'0,58"  | 103°41'48,55" |
| 4  | 51°42'0,74"  | 103°41'51,61" |
| 5  | 51°42'1,24"  | 103°41'55,03" |
| 6  | 51°41'58,15" | 103°41'58,42" |
| 7  | 51°42'1,83"  | 103°42'22,58" |
| 8  | 51°41'45,90" | 103°42'34,29" |
| 9  | 51°41'43,09" | 103°42'28,96" |
| 10 | 51°41'43,27" | 103°42'24,75" |
| 11 | 51°41'43,14" | 103°42'21,88" |
| 12 | 51°41'45,36" | 103°42'13,99" |
| 13 | 51°41'35,53" | 103°42'8,19"  |
| 14 | 51°41'33,59" | 103°42'6,54"  |
| 15 | 51°41'28,83" | 103°42'4,44"  |
| 16 | 51°41'27,59" | 103°42'5,09"  |
| 17 | 51°41'19,90" | 103°42'3,65"  |
| 18 | 51°41'13,07" | 103°42'4,68"  |
| 19 | 51°41'24,91" | 103°41'50,44" |
| 20 | 51°41'27,70" | 103°41'48,36" |
| 21 | 51°41'32,51" | 103°41'43,05" |
| 22 | 51°41'32,91" | 103°41'45,87" |
| 23 | 51°41'38,38" | 103°41'45,11" |
| 24 | 51°41'37,34" | 103°41'39,42" |
| 25 | 51°41'44,36" | 103°41'34,08" |
| 26 | 51°41'45,72" | 103°41'38,19" |
| 1  | 51°41'58,76" | 103°41'28,83" |

Координаты в системе WGS-84 охранной зоны памятника природы  
регионального значения «Мыс Шаманский»

УТВЕРЖДЕНО  
указом Губернатора  
Иркутской области  
от 20 января 2023 года  
19-уг.

## ПОЛОЖЕНИЕ ОБ ОХРАННОЙ ЗОНЕ ПАМЯТНИКА ПРИРОДЫ РЕГИОНАЛЬНОГО ЗНАЧЕНИЯ «МЫС ШАМАНСКИЙ»

### Глава 1. ОБЩИЕ ПОЛОЖЕНИЯ

1. Охранная зона памятника природы регионального значения «Мыс Шаманский» (далее – охранная зона, памятник природы) установлена бессрочно с целью предотвращения неблагоприятных антропогенных воздействий на памятник природы.

2. Охранная зона расположена в границах кадастровых кварталов 38:25:010134 и 38:25:000098 на землях населенных пунктов и кадастрового квартала 38:25:000099 на землях водного фонда согласно карте-схеме охранной зоны, прилагаемой к настоящему положению.

3. Охранная зона представляет собой участок земной поверхности с максимальной шириной более 1 километра и имеющий сложную конфигурацию, окружающий со всех сторон памятник природы. Восточная граница охранной зоны проходит вдоль побережья и по акватории озера Байкал, с запада охранная зона ограничена границами земельных участков, занятых инфраструктурой Восточно-Сибирской железной дороги, с юга – грунтовой автомобильной дорогой, ведущей к пляжу на побережье, а с севера – правым берегом реки Култучной, вплоть до ее устья. Площадь охранной зоны составляет – 874 040 м<sup>2</sup> (87,40 га). Протяженность границы – 4991 м.

В границах памятника природы и его охранной зоны расположены выявленные объекты археологического наследия: «Стоянка Шаманка 1», «Могильник Шаманка 2», «Могильник Шаманка 3», «Стоянка Шаманка 4», «Стоянка Шаманка 5», «Стоянка Шаманка 8». Границы охранной зоны расположены в защитной зоне объекта культурного наследия федерального значения «Комплекс Кругобайкальской железной дороги».

4. Границы охранной зоны, режим охраны и использования земельных участков и водных объектов в ее границах (далее – режим охранной зоны) учитываются при разработке стратегии социально-экономического развития Иркутской области, документов территориального планирования, документов градостроительного зонирования, схем землеустройства.

5. Создание охранной зоны не влечет изъятия земельных участков, входящих в границы охранной зоны, у их правообладателей.

6. Правообладатели земельных участков, водопользователи и собственники водных объектов, расположенных в границах охранной зоны, а также иные физические и юридические лица обязаны соблюдать установленный режим охранной зоны и несут ответственность за нарушение

установленного режима охранной зоны в соответствии с законодательством Российской Федерации.

7. Региональный государственный контроль (надзор) в области охраны и использования особо охраняемых природных территорий регионального значения в Иркутской области осуществляется областным государственным бюджетным учреждением «Дирекция по особо охраняемым природным территориям регионального значения Иркутской области», местонахождение: 664025, Иркутская область, г. Иркутск, ул. Степана Разина, д. 14.

## Глава 2. РЕЖИМ ОХРАННОЙ ЗОНЫ

8. На территории охранной зоны запрещается деятельность, влекущая за собой нарушение сохранности памятника природы, оказывающая негативное (вредное) воздействие на природные комплексы памятника природы, в том числе:

возведение объектов капитального строительства и инженерных сооружений, за исключением строительства, реконструкции, капитального ремонта и эксплуатации линейных объектов, гидротехнических сооружений, и объектов, связанных с содержанием судовых ходов и инфраструктуры внутренних водных путей, выставлением и обслуживанием средств навигационного оборудования (навигационных знаков);

захламление территории отходами производства и потребления, создание объектов размещения радиоактивных, химических, взрывчатых, токсичных, отравляющих и ядовитых веществ;

проведение взрывных работ, выполнение работ по геологическому изучению недр для разработки месторождений полезных ископаемых;

осуществление хозяйственной и иной деятельности в нарушение требований статьи 65 Водного кодекса Российской Федерации в границах водоохранных зон, прибрежных защитных полос водных объектов;

проведение земляных, строительных, мелиоративных и иных работ в границах территории объекта культурного наследия, за исключением работ по сохранению объекта культурного наследия или его отдельных элементов, сохранению историко-градостроительной или природной среды объекта культурного наследия, определенных проектом обеспечения сохранности объекта культурного наследия, включающим оценку воздействия проводимых работ на указанные объект культурного наследия, получившим положительное заключение государственной историко-культурной экспертизы и согласованным службой по охране объектов культурного наследия Иркутской области;

разведение костров, пускание палов, выжигание растительности (за исключением противопожарных мероприятий, осуществляемых в соответствии с законодательством Российской Федерации);

уничтожение и повреждение ограждений, аншлагов и других информационных знаков, оборудованных экологических троп, строений и сооружений и других объектов инфраструктуры охранной зоны, нанесение



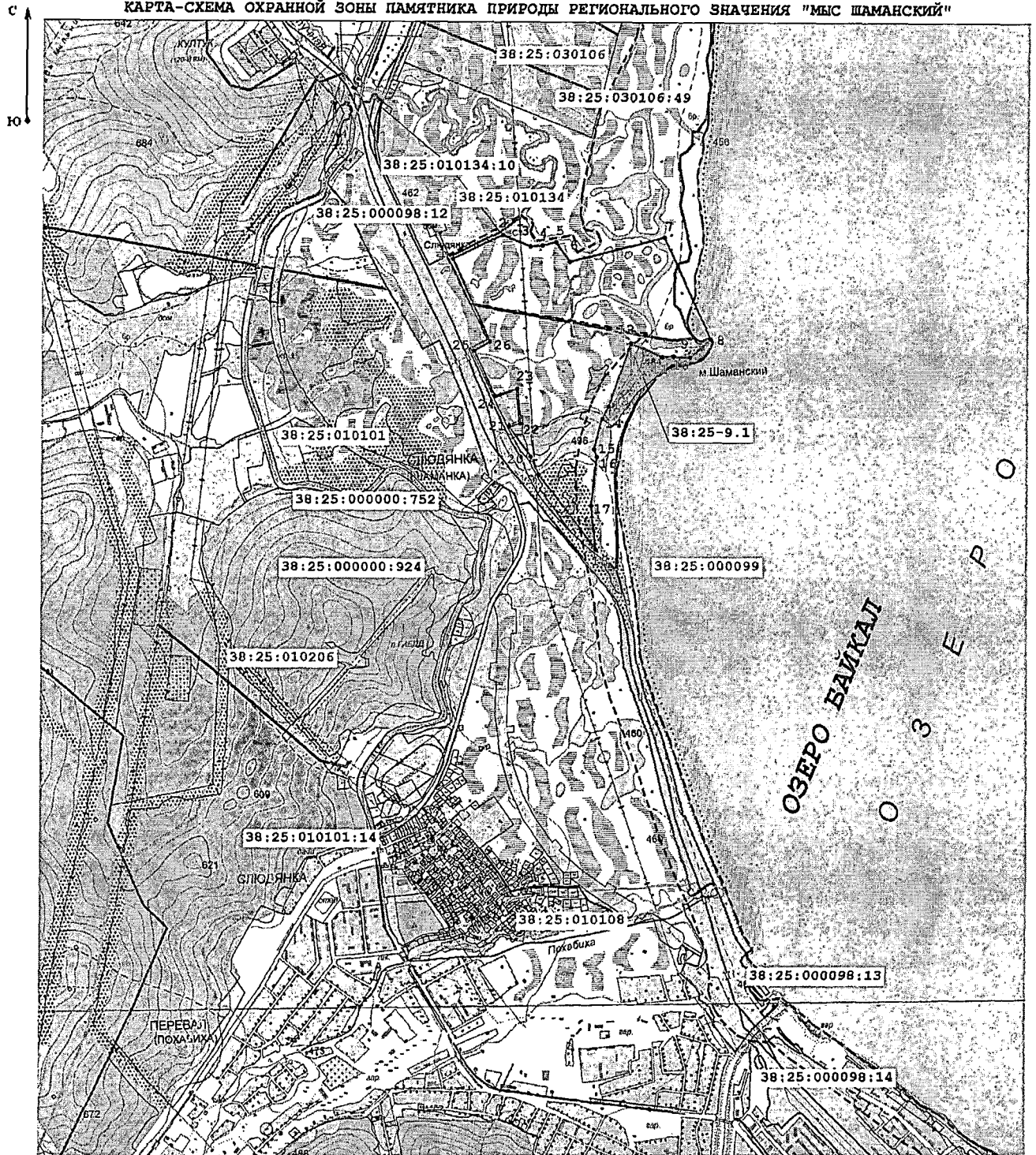
надписей и знаков на деревьях, валунах, выходах скальных пород на территории охранной зоны памятника природы.

9. Хозяйственная деятельность, не запрещенная на территории охранной зоны, осуществляется с соблюдением Требований к предотвращению гибели объектов животного мира, за исключением объектов животного мира, находящихся на особо охраняемых природных территориях федерального значения, при осуществлении производственных процессов, а также при эксплуатации транспортных магистралей, трубопроводов, линий связи и электропередачи на территории Иркутской области, утвержденных постановлением Правительства Иркутской области от 23 июля 2014 года № 360-пп.

10. Охранная зона обозначается на местности предупредительными аншлагами и информационными знаками в местах пересечения ее границы с проходными путями с кратким изложением режима охранной зоны и схемой ее границ.










Приложение  
к Положению об охранной зоне  
памятника природы регионального  
значения «Мыс Шаманский»

КАРТА-СХЕМА ОХРАННОЙ ЗОНЫ ПАМЯТНИКА ПРИРОДЫ РЕГИОНАЛЬНОГО ЗНАЧЕНИЯ "МЫС ШАМАНСКИЙ"



Масштаб 1:20 000

Условные обозначения:

-  - Граница охранной зоны памятника природы регионального значения
-  - Граница кадастрового квартала
-  - Граница административного деления
-  - Водоохранная зона озера Байкал
-  - Земельные участки, сведения о которых имеются в ЕГРН
-  38:26:031001:136 - Обозначение кадастрового номера земельного участка
-  38:06:145002 - Обозначение кадастрового квартала
-  - ООПТ, сведения о которой имеются в ЕГРН
-  1 - Характерная точка и номер характерной точки границы, сведения о которой позволяют однозначно определить ее положение на местности