



СЛУЖБА ПО ОХРАНЕ ОБЪЕКТОВ КУЛЬТУРНОГО НАСЛЕДИЯ
ИРКУТСКОЙ ОБЛАСТИ

П Р И К А З

«12» декабря 2022 года

№ 76 - 187 - спр

Иркутск

**Об утверждении границ территории и режима использования
территории объекта культурного наследия регионального значения**

В соответствии со статьями 3.1, 5.1 Федерального закона от 25 июня 2002 года № 73-ФЗ «Об объектах культурного наследия (памятниках истории и культуры) народов Российской Федерации», руководствуясь статьей 21 Устава Иркутской области, Положением о службе по охране объектов культурного наследия Иркутской области, утвержденным постановлением Правительства Иркутской области от 9 марта 2010 года № 31-пп,

ПРИКАЗЫВАЮ:

1. Утвердить границы территории объекта культурного наследия регионального значения «Особняк Листратовой (дом, ворота)», кон. XIX в. (вид объекта культурного наследия – ансамбль), расположенного по адресу: Иркутская область, г. Иркутск, ул. Киевская 29, согласно приложениям 1, 2.

2. Утвердить режим использования территории объекта культурного наследия регионального значения согласно приложению 3.

3. Настоящий приказ подлежит официальному опубликованию в общественно-политической газете «Областная», сетевом издании «Официальный интернет-портал правовой информации Иркутской области» (ogirk.ru), а также на «Официальном интернет-портале правовой информации» (www.pravo.gov.ru).

4. Настоящий приказ вступает в силу через десять календарных дней после дня его официального опубликования.

Руководитель службы по охране объектов
культурного наследия Иркутской области

В.В. Соколов

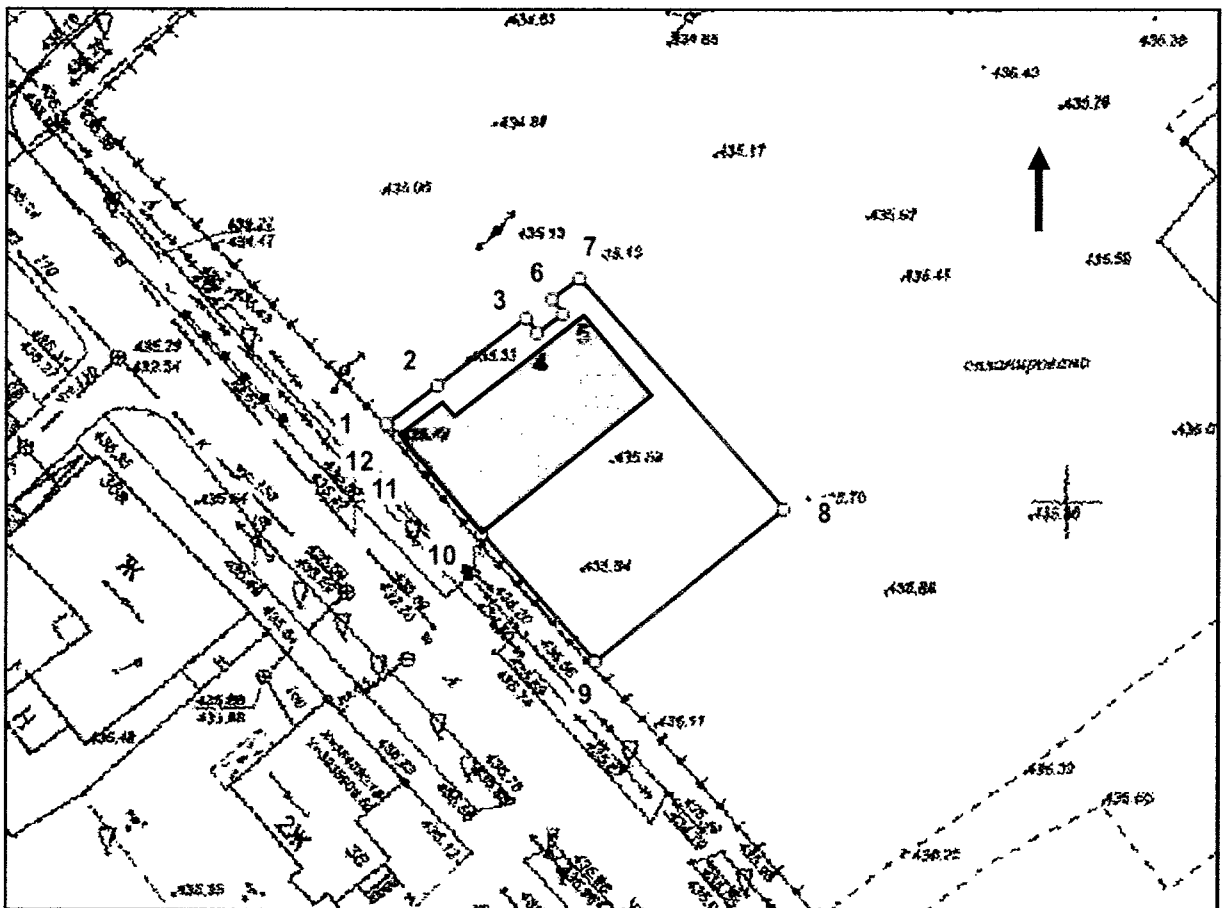
Приложение 1
к приказу службы по охране объектов
культурного наследия Иркутской области
от «12» декабря 2022 г. № 76 - 184 - спр

**Карта границ территории объекта культурного наследия
регионального значения**




Наименование и датировка объекта: «Особняк Листратовой (дом,
ворота)», кон. XIX в.

Адрес: Иркутская область, г. Иркутск, ул. Киевская 29

М 1:500



Условные обозначения:

-  – граница территории объекта культурного наследия
-  – обозначение характерной точки границы территории объекта культурного наследия
-  – местоположение утраченного объекта культурного наследия

Руководитель службы по охране объектов
культурного наследия Иркутской области

В.В. Соколов

Приложение 2
к приказу службы по охране объектов
культурного наследия Иркутской области
от « 12 » декабря 2022 г. № 76 - 187 - спр

**Перечень координат поворотных (характерных) точек границ
территории объекта культурного наследия регионального значения**

Наименование и датировка объекта: «Особняк Листратовой (дом, ворота)», кон. XIX в.

Адрес: Иркутская область, г. Иркутск, ул. Киевская 29

Система координат – МСК-38 зона 3

Название №№ знака	X (м)	Y (м)	Дирекционный угол (град. мин. сек.)	Мера линий (м)
1	384055.36	3335902.20	52° 46' 24"	4.50
2	384058.08	3335905.78	52° 36' 05"	7.80
3	384062.82	3335911.98	142° 30' 44"	1.30
4	384061.79	3335912.77	52° 34' 59"	2.30
5	384063.19	3335914.60	322° 14' 31"	1.29
6	384064.21	3335913.81	52° 36' 21"	2.40
7	384065.67	3335915.72	138° 18' 49"	21.65
8	384049.50	3335930.12	230° 58' 00"	17.01
9	384038.79	3335916.91	318° 07' 07"	12.09
10	384047.79	3335908.84	319° 08' 13"	6.17
11	384052.46	3335904.80	319° 04' 30"	2.69
12	384054.49	3335903.04	316° 00' 18"	1.21
1	384055.36	3335902.20		

Площадь: 369 м²

Система координат геодезическая WGS-84

Название №№ знака	Широта	Долгота
1	052° 16' 42.657"	104° 17' 31.977"
2	052° 16' 42.743"	104° 17' 32.169"
3	052° 16' 42.893"	104° 17' 32.500"
4	052° 16' 42.859"	104° 17' 32.541"
5	052° 16' 42.903"	104° 17' 32.638"
6	052° 16' 42.937"	104° 17' 32.598"
7	052° 16' 42.983"	104° 17' 32.700"
8	052° 16' 42.452"	104° 17' 33.444"
9	052° 16' 42.113"	104° 17' 32.738"
10	052° 16' 42.408"	104° 17' 32.320"
11	052° 16' 42.562"	104° 17' 32.112"
12	052° 16' 42.628"	104° 17' 32.021"

Руководитель службы по охране объектов
культурного наследия Иркутской области

В.В. Соколов

Приложение 3
к приказу службы по охране объектов
культурного наследия Иркутской области
от « 12 » декабря 2022 г. № 76 - 187 - спр

**Режим использования территории
объекта культурного наследия регионального значения**


Наименование и датировка объекта: «Особняк Листратовой (дом, ворота)», кон. XIX в.

Адрес: Иркутская область, г. Иркутск, ул. Киевская 29

- на территории памятника или ансамбля запрещаются строительство объектов капитального строительства и увеличение объемно-пространственных характеристик существующих на территории памятника или ансамбля объектов капитального строительства; проведение земляных, строительных, мелиоративных и иных работ, за исключением работ по сохранению объекта культурного наследия или его отдельных элементов, сохранению историко-градостроительной или природной среды объекта культурного наследия;

- на территории памятника или ансамбля разрешается ведение хозяйственной деятельности, не противоречащей требованиям обеспечения сохранности объекта культурного наследия и позволяющей обеспечить функционирование объекта культурного наследия в современных условиях.

Руководитель службы по охране объектов
культурного наследия Иркутской области



В.В. Соколов