



СЛУЖБА ПО ОХРАНЕ ОБЪЕКТОВ КУЛЬТУРНОГО НАСЛЕДИЯ
ИРКУТСКОЙ ОБЛАСТИ

П Р И К А З

«12» декабря 2022 года

№ 76 - 186 - спр

Иркутск

**Об утверждении границ территории и режима использования
территории объекта культурного наследия регионального значения**

В соответствии со статьями 3.1, 5.1 Федерального закона от 25 июня 2002 года № 73-ФЗ «Об объектах культурного наследия (памятниках истории и культуры) народов Российской Федерации», руководствуясь статьей 21 Устава Иркутской области, Положением о службе по охране объектов культурного наследия Иркутской области, утвержденным постановлением Правительства Иркутской области от 9 марта 2010 года № 31-пп,

ПРИКАЗЫВАЮ:

1. Утвердить границы территории объекта культурного наследия регионального значения «Два смежных здания. Военный госпиталь, в котором работал врач Н.М. Кашин. Юнкерское пехотное училище, в котором обучался один из руководителей Ирк. орг. РСДРП И.В. Быков. В советское время – военное пехотное училище, в котором служил Герой Советского Союза К.И. Провалов, К.Г. Черепанов», I пол. XIX в., 1836–1842 гг, 1878 г., 1901–1902 гг. (вид объекта культурного наследия – ансамбль), расположенного по адресу: Иркутская область, г. Иркутск, ул. 5 Армии, 63, согласно приложениям 1, 2.

2. Утвердить режим использования территории объекта культурного наследия регионального значения согласно приложению 3.

3. Настоящий приказ подлежит официальному опубликованию в общественно-политической газете «Областная», сетевом издании «Официальный интернет-портал правовой информации Иркутской области» (ogirk.ru), а также на «Официальном интернет-портале правовой информации» (www.pravo.gov.ru).

4. Настоящий приказ вступает в силу через десять календарных дней после дня его официального опубликования.

Руководитель службы по охране объектов
культурного наследия Иркутской области

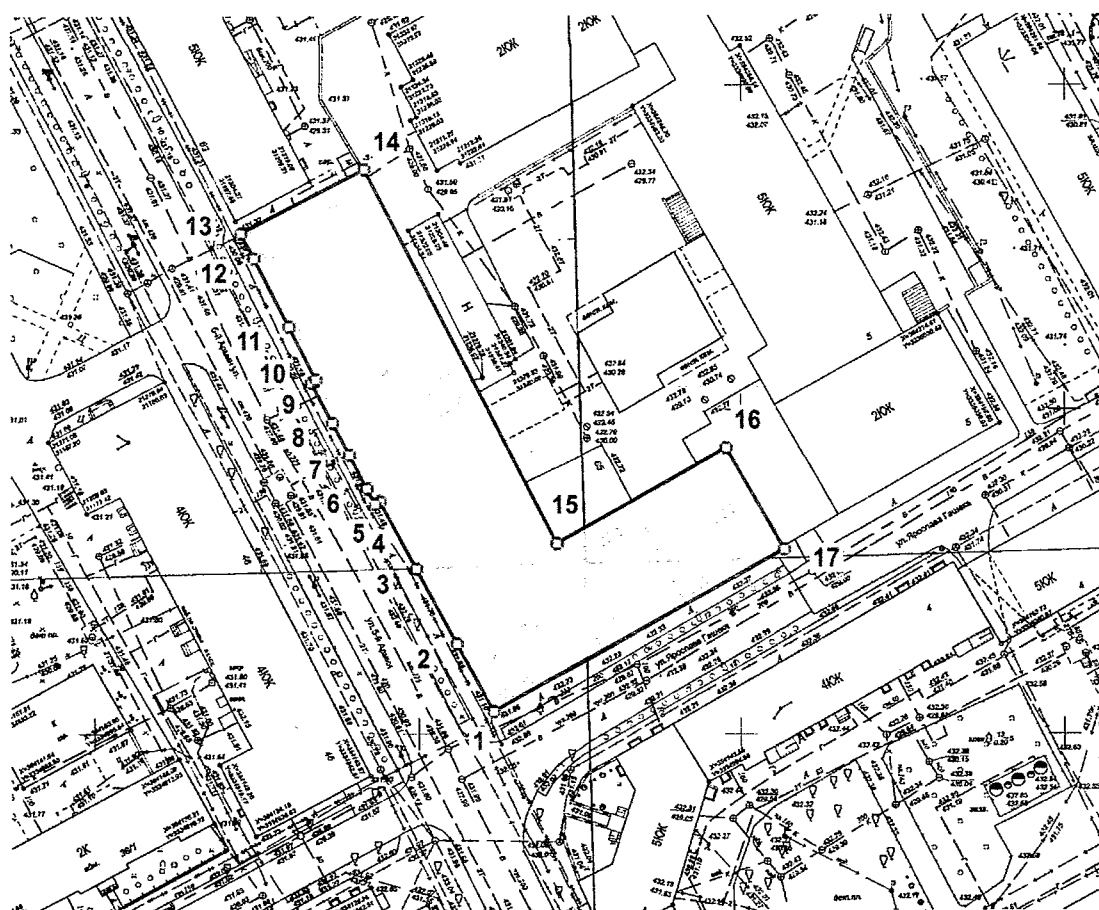
В.В. Соколов

**Карта границ территории объекта культурного наследия
регионального значения**

Наименование и датировка объекта: «Два смежных здания. Военный госпиталь, в котором работал врач Н.М. Кашин. Юнкерское пехотное училище, в котором обучался один из руководителей Ирк. орг. РСДРП И.В. Быков. В советское время – военное пехотное училище, в котором служил Герой Советского Союза К.И. Провалов, К.Г. Черепанов», I пол. XIX в., 1836–1842 гг, 1878 г., 1901–1902 гг.

Адрес: Иркутская область, г. Иркутск, ул. 5 Армии, 63

М 1:500



Условные обозначения:

- граница территории объекта культурного наследия
- 1 - обозначение характерной точки границы территории объекта культурного наследия
- объект культурного наследия

Руководитель службы по охране объектов
культурного наследия Иркутской области

В.В. Соколов

Приложение 2
к приказу службы по охране объектов
культурного наследия Иркутской области
от «12» декабря 2022 г. № 76 - 186 - спр

**Перечень координат поворотных (характерных) точек границ
территории объекта культурного наследия регионального значения**

Наименование и датировка объекта: «Два смежных здания. Военный госпиталь, в котором работал врач Н.М. Кашин. Юнкерское пехотное училище, в котором обучался один из руководителей Ирк. орг. РСДРП И.В. Быков. В советское время – военное пехотное училище, в котором служил Герой Советского Союза К.И. Провалов, К.Г. Черепанов», I пол. XIX в., 1836–1842 гг, 1878 г., 1901–1902 гг.

Адрес: Иркутская область, г. Иркутск, ул. 5 Армии, 63

Система координат – МСК-38 зона 3


Название №№ знака	X (м)	Y (м)	Дирекционный угол (град. мин. сек.)	Мера линий (м)
1	384153.45	3334961.58	331° 28' 53"	11.94
2	384163.94	3334955.88	331° 26' 55"	13.16
3	384175.50	3334949.59	331° 59' 24"	11.88
4	384185.99	3334944.01	244° 17' 24"	0.90
5	384185.60	3334943.20	332° 35' 08"	2.71
6	384188.01	3334941.95	332° 34' 13"	5.93
7	384193.27	3334939.22	332° 31' 32"	5.64
8	384198.27	3334936.62	332° 31' 11"	7.00
9	384204.48	3334933.39	53° 46' 52"	0.88
10	384205.00	3334934.10	333° 02' 42"	9.20
11	384213.20	3334929.93	333° 03' 56"	11.79
12	384223.71	3334924.59	332° 11' 55"	4.35
13	384227.56	3334922.56	62° 28' 18"	21.55
14	384237.52	3334941.67	152° 52' 24"	65.25
15	384179.45	3334971.42	60° 24' 23"	30.05
16	384194.29	3334997.55	150° 25' 09"	18.19
17	384178.47	3335006.53	240° 53' 56"	51.44
1	384153.45	3334961.58		

Площадь: 2347 м²

Система координат геодезическая WGS-84

Название №№ знака	Широта	Долгота
1	052° 16' 46.356"	104° 16' 42.463"
2	052° 16' 46.698"	104° 16' 42.172"
3	052° 16' 47.075"	104° 16' 41.851"
4	052° 16' 47.418"	104° 16' 41.566"
5	052° 16' 47.406"	104° 16' 41.523"
6	052° 16' 47.484"	104° 16' 41.459"
7	052° 16' 47.656"	104° 16' 41.320"
8	052° 16' 47.819"	104° 16' 41.188"
9	052° 16' 48.022"	104° 16' 41.023"
10	052° 16' 48.038"	104° 16' 41.061"
11	052° 16' 48.306"	104° 16' 40.848"
12	052° 16' 48.649"	104° 16' 40.576"
13	052° 16' 48.774"	104° 16' 40.473"
14	052° 16' 49.086"	104° 16' 41.489"
15	052° 16' 47.191"	104° 16' 43.006"
16	052° 16' 47.657"	104° 16' 44.397"
17	052° 16' 47.140"	104° 16' 44.856"

Руководитель службы по охране объектов
культурного наследия Иркутской области



В.В. Соколов

Приложение 3
к приказу службы по охране объектов
культурного наследия Иркутской области
от « 12 » декабря 2022 г. № 76 - 186 - спр

**Режим использования территории
объекта культурного наследия регионального значения**


Наименование и датировка объекта: «Два смежных здания. Военный госпиталь, в котором работал врач Н.М. Кашин. Юнкерское пехотное училище, в котором обучался один из руководителей Ирк. орг. РСДРП И.В. Быков. В советское время – военное пехотное училище, в котором служил Герой Советского Союза К.И. Провалов, К.Г. Черепанов», I пол. XIX в., 1836–1842 гг, 1878 г., 1901–1902 гг.

Адрес: Иркутская область, г. Иркутск, ул. 5 Армии, 63

- на территории памятника или ансамбля запрещаются строительство объектов капитального строительства и увеличение объемно-пространственных характеристик существующих на территории памятника или ансамбля объектов капитального строительства; проведение земляных, строительных, мелиоративных и иных работ, за исключением работ по сохранению объекта культурного наследия или его отдельных элементов, сохранению историко-градостроительной или природной среды объекта культурного наследия;

- на территории памятника или ансамбля разрешается ведение хозяйственной деятельности, не противоречащей требованиям обеспечения сохранности объекта культурного наследия и позволяющей обеспечить функционирование объекта культурного наследия в современных условиях.

Руководитель службы по охране объектов
культурного наследия Иркутской области



В.В. Соколов