



СЛУЖБА ПО ОХРАНЕ ОБЪЕКТОВ КУЛЬТУРНОГО НАСЛЕДИЯ  
ИРКУТСКОЙ ОБЛАСТИ

**П Р И К А З**

« 6 » Октябрь 2022 года

№ 76 - 164 - спр

Иркутск

**О внесении изменений в приказ службы по охране объектов  
культурного наследия Иркутской области  
от 23 июля 2018 года № 196-спр**

В соответствии со статьями 3.1, 5.1 Федерального закона от 25 июня 2002 года № 73-ФЗ «Об объектах культурного наследия (памятниках истории и культуры) народов Российской Федерации», приказом Министерства Культуры от 4 июня 2015 года № 1745 «Об утверждении требований к составлению проектов границ территории объектов культурного наследия», руководствуясь статьей 21 Устава Иркутской области, Положением о службе по охране объектов культурного наследия Иркутской области, утвержденным постановлением Правительства Иркутской области от 9 марта 2010 года № 31-пп,

**ПРИКАЗЫВАЮ:**

1. Внести в приказ службы по охране объектов культурного наследия Иркутской области от 23 июля 2018 года № 196-спр «Об утверждении границ территории и режима использования объекта культурного наследия» (далее – приказ) следующие изменения:

1) индивидуализированный заголовок приказа изложить в следующей редакции: «Об утверждении границ территории и режима использования территории объекта культурного наследия регионального значения»;

2) приложение 1 приказа изложить в редакции приложения 1 к настоящему приказу;

3) приложение 2 приказа признать утратившим силу;

4) приложение 3 приказа изложить в редакции приложения 2 к настоящему приказу.

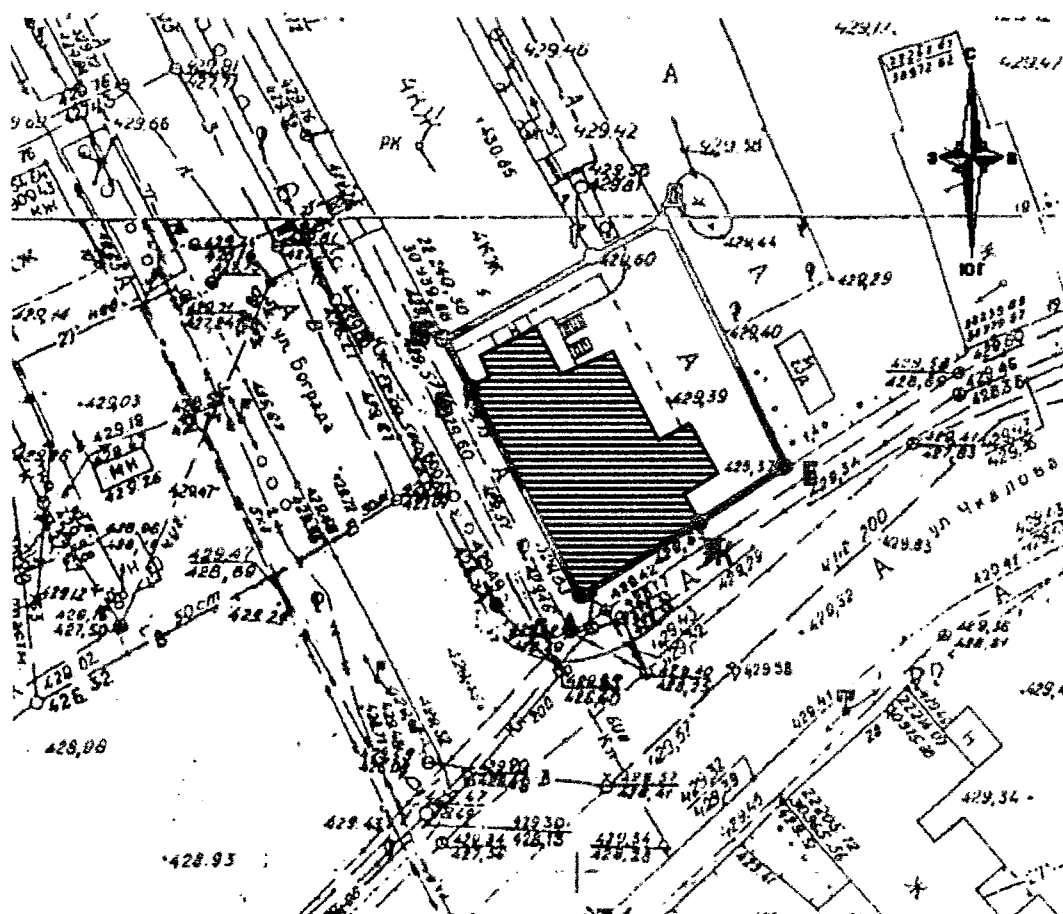
2. Настоящий приказ подлежит официальному опубликованию в общественно-политической газете «Областная», сетевом издании «Официальный интернет-портал правовой информации Иркутской области» (ogirk.ru), а также на «Официальном интернет-портале правовой информации» (www.pravo.gov.ru).

Руководитель службы по охране объектов  
культурного наследия Иркутской области




  
В.В. Соколов

**Карта границ территории объекта культурного наследия  
регионального значения**

**Наименование и датировка объекта:** «Особняк Чулошникова», кон. XIX в.  
**Адрес:** Иркутская область, г. Иркутск, ул. Чкалова, 17



**Условные обозначения:**

-  - граница территории объекта культурного наследия
-  - поворотные точки
-  - объект культурного наследия регионального значения

Руководитель службы по охране объектов  
культурного наследия Иркутской области

  
В.В. Соколов

Приложение 2  
к приказу службы по охране объектов  
культурного наследия Иркутской области  
от « 6 » октября 2022 г. № 76 - 164 - спр

**Перечень координат поворотных (характерных) точек границ  
территории объекта культурного наследия регионального значения**

**Наименование и датировка объекта:** «Особняк Чулошникова», кон. XIX в.  
**Адрес:** Иркутская область, г. Иркутск, ул. Чкалова, 17

**Система координат – МСК-38, зона 3**

№ пп	X	Y	Дирекционный угол	Длина линии, м
А	385138.68	3334649.51	330° 36' 58.01"	17.91
Б	385154.29	3334640.72	330° 26' 09.10"	03.93
В	385157.71	3334638.78	058° 59' 24.80"	12.82
Г	385164.31	3334649.76	061° 16' 58.38"	06.43
Д	385167.40	3334655.40	152° 21' 22.91"	20.67
Е	385149.09	3334664.99	234° 09' 32.70"	07.91
Ж	385144.46	3334658.58	237° 29' 31.33"	10.75
А	385138.68	3334649.51		


Площадь участка – 406 кв.м

**Система координат геодезическая WGS-84**

№ пп	B	L	Дирекционный угол	Длина линии, м
А	052° 17' 18.40"	104° 16' 26.90"	332° 10' 27.88"	17.91
Б	052° 17' 18.91"	104° 16' 26.45"	331° 54' 37.35"	03.93
В	052° 17' 19.02"	104° 16' 26.35"	060° 33' 32.28"	12.82
Г	052° 17' 19.23"	104° 16' 26.93"	062° 52' 21.71"	06.43
Д	052° 17' 19.32"	104° 16' 27.23"	153° 54' 17.57"	20.67
Е	052° 17' 18.72"	104° 16' 27.72"	235° 46' 03.10"	07.91
Ж	052° 17' 18.58"	104° 16' 27.38"	239° 02' 33.51"	10.75
А	052° 17' 18.40"	104° 16' 26.90"		

Площадь участка – 406 кв.м

Руководитель службы по охране объектов  
культурного наследия Иркутской области



В.В. Соколов