



СЛУЖБА ПО ОХРАНЕ ОБЪЕКТОВ КУЛЬТУРНОГО НАСЛЕДИЯ  
ИРКУТСКОЙ ОБЛАСТИ

**П Р И К А З**

«23» августа 2022 г.

№ 76-147-спр

Иркутск

**О включении в единый государственный реестр объектов культурного наследия (памятников истории и культуры) народов Российской Федерации выявленного объекта культурного наследия**

В соответствии с пунктом 5 статьи 3.1, пунктом 12 статьи 9.2, пунктом 3, подпунктом 2 пункта 7 и пунктом 8 статьи 18 Федерального закона от 25 июня 2002 года № 73-ФЗ «Об объектах культурного наследия (памятниках истории и культуры) народов Российской Федерации», частью 1 статьи 8 Закона Иркутской области от 23 июля 2008 года № 57-оз «Об объектах культурного наследия (памятниках истории и культуры) народов Российской Федерации в Иркутской области», принимая во внимание Акт государственной историко-культурной экспертизы № 500-54а/БИКЭ от 08.06.2022 Объект экспертизы: выявленный объект культурного наследия «Флигель в усадьбе», нач. XX в., расположенный по адресу: Иркутская область, г. Иркутск, ул. Горького, 12, лит. Б (сведения в соответствии со сведениями из «Перечня выявленных объектов культурного наследия, расположенных на территории Иркутской области», утвержденного приказом Службы по охране объектов культурного наследия Иркутской области от 14 февраля 2017 г. № 18-спр. – в Перечне: рег. № 1.1.559) – в целях обоснования целесообразности включения данного объекта в единый государственный реестр объектов культурного наследия (памятников истории и культуры) народов Российской Федерации от 8 июня 2022 года, руководствуясь статьей 21 Устава Иркутской области, пунктом 10 Положения о службе по охране объектов культурного наследия Иркутской области, утвержденного постановлением Правительства Иркутской области от 9 марта 2010 года № 31-пп,

**ПРИКАЗЫВАЮ:**

1. Включить выявленный объект культурного наследия «Флигель в усадьбе», нач. XX в. (Горького ул., 12, лит. Б) в единый государственный реестр объектов культурного наследия (памятников истории и культуры)

народов Российской Федерации в качестве объекта культурного наследия регионального значения (памятника) с наименованием «Флигель в усадьбе», нач. XX в., расположенного по адресу: Иркутская область, г. Иркутск, ул. Горького, 12 (далее – объект культурного наследия).

2. Утвердить границы территории объекта культурного наследия согласно приложениям 1, 2 к настоящему приказу.


3. Утвердить режим использования территории объекта культурного наследия согласно приложению 3 к настоящему приказу.

4. Настоящий приказ подлежит официальному опубликованию в общественно-политической газете «Областная», сетевом издании «Официальный интернет-портал правовой информации Иркутской области» ([ogirk.ru](http://ogirk.ru)), а также на «Официальном интернет-портале правовой информации» ([www.pravo.gov.ru](http://www.pravo.gov.ru)).

5. Признать утратившим силу пункт 1.1.559 подраздела 1.1 раздела 1 Перечня выявленных объектов культурного наследия, расположенных на территории Иркутской области, утвержденного приказом службы по охране объектов культурного наследия Иркутской области от 14 февраля 2017 года № 18-спр.

6. Настоящий приказ вступает в силу через десять календарных дней со дня его официального опубликования.

Руководитель службы по охране  
объектов культурного наследия  
Иркутской области

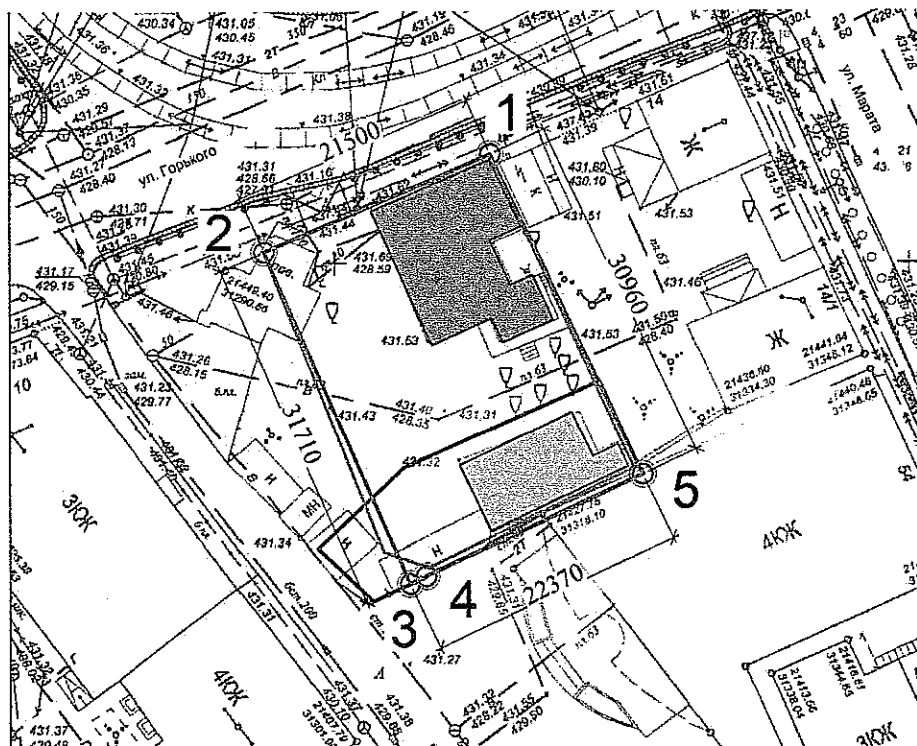


В.В. Соколов





Приложение 1  
к приказу службы по охране объектов  
культурного наследия Иркутской области  
от «23» августа 2022 года № 76-147 - спр

**Карта границ территории объекта культурного наследия  
регионального значения**


**Наименование и датировка объекта:** «Флигель в усадьбе», нач. XX в.  
**Адрес:** Иркутская область, г. Иркутск, ул. Горького, 12



**Условные обозначения:**

-  граница территории объекта культурного наследия
-  объект культурного наследия «Дом Корюхова», г. Иркутск,  
ул. Горького, 12, лит. А
-  объект культурного наследия «Флигель в усадьбе», г. Иркутск,  
ул. Горького, 12
- 1**  поворотные точки

Руководитель службы по охране  
объектов культурного наследия  
Иркутской области



В.В. Соколов

Приложение 2  
к приказу службы по охране объектов  
культурного наследия Иркутской области  
от «23» *августа* 2022 года № 76 - *147* - спр

**Перечень координат поворотных (характерных) точек границ  
территории объекта культурного наследия регионального значения**

**Наименование и датировка объекта:** «Флигель в усадьбе», нач. XX в.  
**Адрес:** Иркутская область, г. Иркутск, ул. Горького, 12

В системе координат г. Иркутска:

Название №№ знака	X(м)	Y(м)	Дирекционный угол	Мера линий (м)
1	21459.59	31313.43	246° 23' 31"	21.5
2	21451.524	31293.5	156° 23' 36"	31.71
3	21422.131	31305.408	64° 24' 41"	1.57
4	21422.767	31306.844	64° 25' 57"	20.8
5	21431.236	31325.849	334° 47' 3"	30.96

В системе координат МСК-38, зона 3


Название №№ знака	X(м)	Y(м)	Дирекционный угол	Мера линий (м)
1	384387.44	3335033.33	246° 23' 31"	21.5
2	384378.83	3335013.63	156° 23' 36"	31.71
3	384349.77	3335026.33	64° 24' 41"	1.57
4	384350.45	3335027.75	64° 25' 57"	20.8
5	384359.43	3335046.52	334° 47' 3"	30.96

В географических координатах (WGS-84)

Название №№ знака	В (градусы, минуты, секунды)	Л (градусы, минуты, секунды)	Дирекционный угол	Мера линий (м)
1	52°16'53.68"	104°16'46.38"	246° 23' 31"	21.5
2	52°16'53.42"	104°16'45.33"	156° 23' 36"	31.71
3	52°16'53.47"	104°16'45.97"	64° 24' 41"	1.57
4	52°16'53.49"	104°16'46.05"	64° 25' 57"	20.8
5	52°16'53.77"	104°16'47.05"	334° 47' 3"	30.96

Площадь участка составляет 687,3 м<sup>2</sup>

Руководитель службы по охране  
объектов культурного наследия  
Иркутской области



В.В. Соколов

Приложение 3  
к приказу службы по охране объектов  
культурного наследия Иркутской области  
от «23» августа 2022 года № 76 - 147 - спр

**Режим использования территории  
объекта культурного наследия регионального значения**

**Наименование и датировка объекта:** «Флигель в усадьбе», нач. XX в.

**Адрес:** Иркутская область, г. Иркутск, ул. Горького, 12

- на территории памятника или ансамбля запрещается строительство объектов капитального строительства и увеличение объемно-пространственных характеристик существующих на территории памятника или ансамбля объектов капитального строительства; проведение земляных, строительных, мелиоративных и иных работ, за исключением работ по сохранению объекта культурного наследия или его отдельных элементов, сохранению историко-градостроительной или природной среды объекта культурного наследия;

- на территории памятника или ансамбля разрешается ведение хозяйственной деятельности, не противоречащей требованиям обеспечения сохранности объекта культурного наследия и позволяющей обеспечить функционирование объекта культурного наследия в современных условиях.

Руководитель службы по охране  
объектов культурного наследия  
Иркутской области



В.В. Соколов