СЛУЖБА АРХИТЕКТУРЫ ИРКУТСКОЙ ОБЛАСТИ

Р А С П О Р Я Ж Е Н И Е

« 13 » декабря 2021 года 82- 90 -ср

Иркутск

Об утверждении проекта планировки территории и проекта межевания территории, предназначенной для размещения линейного объекта «Газопровод высокого давления для закачки газа в пласт от узла подключения до кустовых площадок № № 16, 19, 26, 27, 28, 39, 42, скв.70 р Ярактинского НГКМ» в Усть-Кутском районе и Киренском районе Иркутской области»

В соответствии со статьями 7, 42, 43, 45 Градостроительного кодекса Российской Федерации, статьей 16 Закона Иркутской области от 23 июля 2008 года № 59-оз «О градостроительной деятельности в Иркутской области», руководствуясь Положением о Службе архитектуры Иркутской области, утвержденным постановлением администрации Иркутской области от 31 октября 2007 года № 261-па:

1. Утвердить проект планировки территории и проект межевания территории, предназначенной для размещения линейного объекта «Газопровод высокого давления для закачки газа в пласт от узла подключения до кустовых площадок № № 16, 19, 26, 27, 28, 39, 42, скв.70 р Ярактинского НГКМ» в Усть-Кутском районе и Киренском районе Иркутской области (прилагается).

2. Начальнику отдела территориального планирования и планировки территорий (Т.С. Миронова) в течение семи дней со дня принятия настоящего распоряжения направить документацию по планировке территории, указанную в пункте 1 настоящего распоряжения, главе поселения, главе городского округа, применительно к территориям которых осуществлялась подготовка указанной документации.

3. Настоящее распоряжение подлежит официальному опубликованию и размещению на официальном сайте службы архитектуры Иркутской области в информационно - телекоммуникационной сети «Интернет».

Временно замещающий должность руководителя службы архитектуры Иркутской области - главного архитектора Иркутской области Ф. А. Зонов

«УТВЕРЖДЕН
распоряжением службы архитектуры Иркутской области
от « 13 » декабря 2021 № 82- 90 -ср

ПРОЕКТ ПЛАНИРОВКИ ТЕРРИТОРИИ И ПРОЕКТ МЕЖЕВАНИЯ ТЕРРИТОРИИ, ПРЕДНАЗНАЧЕННОЙ ДЛЯ РАЗМЕЩЕНИЯ ЛИНЕЙНОГО ОБЪЕКТА «ГАЗОПРОВОД ВЫСОКОГО ДАВЛЕНИЯ ДЛЯ ЗАКАЧКИ ГАЗА В ПЛАСТ ОТ УЗЛА ПОДКЛЮЧЕНИЯ ДО КУСТОВЫХ ПЛОЩАДОК № №16, 19, 26, 27, 28, 39, 42, СКВ.70 Р ЯРАКТИНСКОГО НГКМ» В УСТЬ-КУТСКОМ РАЙОНЕ И КИРЕНСКОМ РАЙОНЕ ИРКУТСКОЙ ОБЛАСТИ

Общество с ограниченной ответственностью «СЕРВИСТА» (ООО «СЕРВИСТА»)

Заказчик - ООО «ИНК»

«Газопровод высокого давления для закачки газа в пласт от узла подключения до кустовых площадок №№ 16, 19, 26, 27, 28, 39, 42, скв. 70 р Ярактинского НГКМ» в Усть - Кутском районе и Киренском районе Иркутской области

Проект планировки территории и проект межевания территории

Том 1. Проект планировки территории. Графическая часть.

Генеральный директор М.В. Астахов

Иркутск, 2021 г.

РЕГИСТРАЦИОННАЯ КАРТОЧКА ПРОЕКТА

1.	Адрес строительства	Сибирский Федеральный округ, Иркутская область, Киренское городское поселение Киренского района, Верхнемарковское сельское поселение Усть-Кутского района
2.	Наименование объекта	Титул объекта: «Газопровод высокого давления для закачки газа в пласт от узла подключения до кустовых площадок №№ 16, 19, 26, 27, 28, 39, 42, скв. 70 р Ярактинского НГКМ» в Усть - Кутском районе и Киренском районе Иркутской области
3.	Приказ (Распоряжение) органов государственной власти и (или) органов местного самоуправления о подготовке документации по планировке территории	Распоряжение Службы архитектуры Иркутской области №82-87-ср от 29.10.2021г. «О подготовке документации по планировке территории»
4.	Заказчик	Полное наименование – Общество с ограниченной ответственностью «Иркутская нефтяная компания» Сокращенное наименование – ООО «ИНК»
5.	Проектная организация	Полное наименование – Общество с ограниченной ответственностью «СЕРВИСТА» Сокращенное наименование – ООО «СЕРВИСТА»
6.	Авторы проекта	Е.Н. Роголёва, В.В. Петренко, Н.А. Петренко, А.Л. Мироманова, Е.А. Самойлова, Д.В. Сухарев
7.	Стадия	Проектная документация
8.	Вид строительства	Новое строительство
9.	Количество эксплуатационных единиц	– газопроводы высокого давления; – узлы запорной арматуры; – подъезды к УЗА и внутриплощадочные проезды; – технолопические сети; – защитные футляры; – кабельные линии; – эстакады; – коммуникации и сооружения на КП-16, 19, 26, 27,28, 39, 42 скв.70р
10.	Общая площадь земельных участков под размещение объектов	76,9678 га
11.	Намечаемые сроки строительства	2021-2022гг.
12.	Адреса:	
	Заказчик	664000, Иркутская область, г. Иркутск, пр-кт Большой Литейный, д. 4
	Проектная организация	664047, Россия, Иркутская обл., г. Иркутск, ул. Байкальская, 105 А, офис 505
13.	Телефоны:	
	Заказчик	8 (3952) 211-352
	Проектная организация	8 (3952) 546-470

Взам. инв.№

Подп. и дата

Инв.№ подл.

СПИСОК УЧАСТНИКОВ ПРОЕКТИРОВАНИЯ

Начальник отдела подготовки документации по планировке территории ООО «СЕРВИСТА»	Е.Н. Роголёва
Специалист отдела подготовки документации по планировке территории ООО «СЕРВИСТА» Кадастровый инженер ООО «СЕРВИСТА»	В.В. Петренко
Специалист отдела подготовки документации по планировке территории ООО «СЕРВИСТА» Кадастровый инженер ООО «СЕРВИСТА»	Н.А. Петренко
Кадастровый инженер ООО «СЕРВИСТА»	А.Л. Мироманова
Помощник кадастрового инженера ООО «СЕРВИСТА»	Е.А. Самойлова
Помощник кадастрового инженера ООО «СЕРВИСТА»	Д.В. Сухарев

Взам. инв.№

Подп. и дата

Инв.№ подл.

						«Газопровод высокого давления для закачки газа в пласт от узла подключения до кустовых площадок №№ 16, 19, 26, 27, 28, 39, 42, скв. 70 р Ярактинского НГКМ» в Усть - Кутском районе и Киренском районе Иркутской области	Лист
Изм.	Кол.уч.	Лист	№ док.	Подп.	Дата		3

СОСТАВ ДОКУМЕНТАЦИИ ПО ПЛАНИРОВКЕ ТЕРРИТОРИИ

Номер тома	Наименование	Примечание
1	Проект планировки территории. Графическая часть.	
2	Положение о размещении линейных объектов.	
3	Материалы по обоснованию проекта планировки территории. Графическая часть.	
4	Материалы по обоснованию проекта планировки территории. Пояснительная записка.	
5	Проект межевания территории. Графическая часть.	
6	Проект межевания территории. Текстовая часть.	
7	Материалы по обоснованию проекта межевания территории. Графическая часть.	
8	Материалы по обоснованию проекта межевания территории. Пояснительная записка.	

СОДЕРЖАНИЕ

Том 1. Проект планировки территории. Графическая часть.

№	Наименование чертежа	Стр.
1.	Чертеж красных линий	6
2.	Чертеж границ зон планируемого размещения линейных объектов. Чертеж границ зон планируемого размещения линейных объектов, подлежащих реконструкции в связи с изменением их местоположения	52

Документация по планировке территории (проект планировки территории) для размещения объекта
«Газопровод высокого давления для закачки газа в пласт от узла подключения до кустовых площадок №№ 16, 19, 26, 27, 28, 39, 42, скв. 70 р Ярактинского НГКМ» в Усть - Кутском районе и Киренском районе Иркутской области
Схема расположения листов к чертежу красных линий

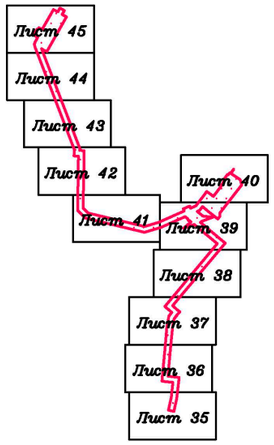

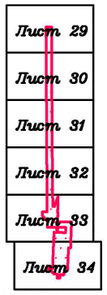

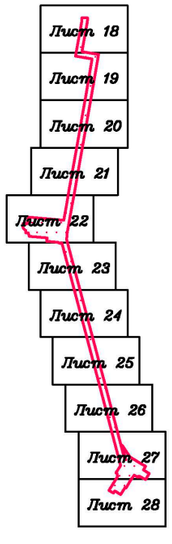

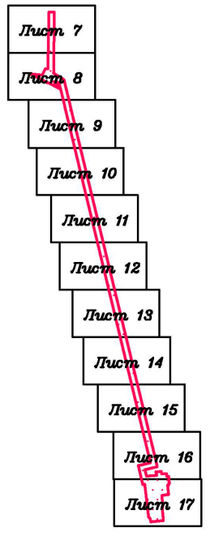

Иркутская область
Усть-Кутский район

Верхнемарковское
сельское поселение

Киренский район

Киренское
городское поселение

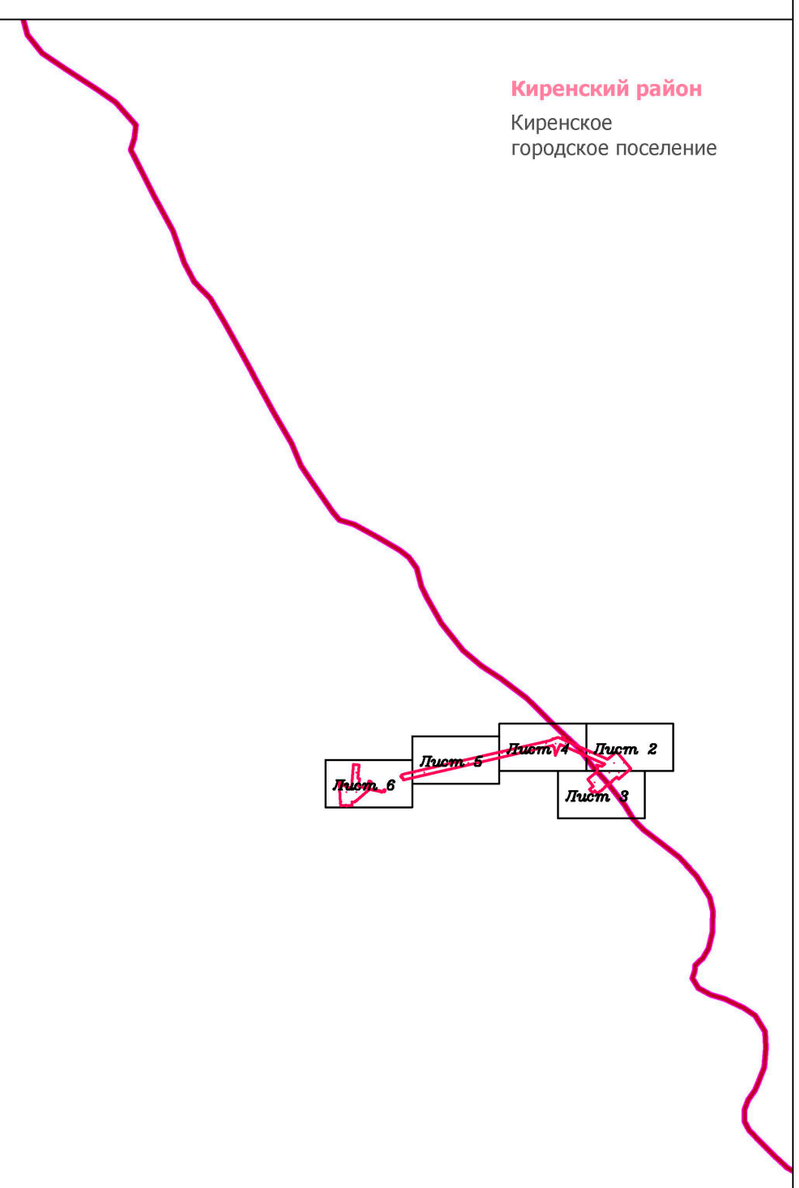

ПРИМЕЧАНИЯ:

1. Красные линии не устанавливаются в связи с вступлением в силу Федерального закона от 02.08.2019 № 283-ФЗ «О внесении изменений в Градостроительный кодекс Российской Федерации и отдельные законодательные акты Российской Федерации»;
2. В связи с вступлением в силу Федерального закона от 02.08.2019 № 283-ФЗ «О внесении изменений в Градостроительный кодекс Российской Федерации и отдельные законодательные акты Российской Федерации», красные линии не устанавливаются, таким образом, номера характерных точек красных линий, в том числе точек начала и окончания красных линий, точек изменения описания красных линий, а также перечень координат характерных точек красных линий не приводятся;
3. Информация о существующих элементах планировочной структуры (территории, предназначенной для размещения линейного объекта) приведена в соответствии с ранее утвержденной документацией по планировке территории:
   - территория, предназначенная для размещения линейного объекта «Промысловый нефтегазопровод от узла запорной арматуры УЗ-32.2н до узла запорной арматуры УЗ-26.2н Ярактинского НГКМ», утверждена постановлением № 34-п от 07.03.2018 г. Администрацией Верхнемарковского сельского поселения Усть-Кутского муниципального образования Иркутской области;
   - территория, предназначенная для размещения линейного объекта «ПС 35/6кВ КП-32 и ВЛ-35кВ от ВЛ-35кВ «УПН - КП-48» до ПС 35/6 КП-32 Ярактинского НГКМ», утверждена постановлением № 37-п от 09.04.2020 г. Администрацией Верхнемарковского сельского поселения Усть-Кутского муниципального образования Иркутской области;
   - территория, предназначенная для размещения линейного объекта «Разработка и обустройство Ярактинского, Марковского и Даниловского нефтегазоконденсатных месторождений нефти» (Промысловый нефтегазопровод (лупинг) от КП-16 до узла подключения Ярактинского НГКМ) в Усть-Кутском районе и Катангском районе», распоряжением службы архитектуры Иркутской области №82-61-ср от 29.06.2020 г. "Об утверждении проекта планировки территории и проекта межевания территории, предназначенной для размещения линейного объекта «Разработка и обустройство Ярактинского, Марковского и Даниловского нефтегазоконденсатных месторождений нефти» (Промысловый нефтегазопровод (лупинг) от КП-16 до узла подключения Ярактинского НГКМ) в Усть-Кутском районе и Катангском районе»;
   - территория, предназначенная для размещения линейного объекта «Промысловые нефтегазопроводы (лупинги) от КП-31,32 до УЗ-32.2Н и УКЗСОД Ду700 Ярактинского НГКМ», утверждена постановлением № 85-п от 16.07.2020 г. Администрацией Верхнемарковского сельского поселения Усть-Кутского муниципального образования Иркутской области;
   - территория, предназначенная для размещения линейного объекта «Промысловый нефтегазопровод (лупинг) от УЗ 29.1Н до УЗ 32.21Н Ярактинского НГКМ», утверждена постановлением № 119-п от 15.09.2020 г. Администрацией Верхнемарковского сельского поселения Усть-Кутского муниципального образования Иркутской области;
4. Информация о существующих (ранее установленных в соответствии с законодательством Российской Федерации) красных линиях приведена в соответствии с ранее утвержденной документацией по планировке территории:
   - красные линии установлены проектом планировки территории, содержащим проект межевания территории для размещения объекта «Промысловый нефтегазопровод от узла запорной арматуры УЗ-32.2н до узла запорной арматуры УЗ-26.2н Ярактинского НГКМ», утвержденным постановлением № 34-п от 07.03.2018 г., Администрации Верхнемарковского сельского поселения Усть-Кутского муниципального образования Иркутской области.

Условные обозначения:

- граница муниципального района
- граница городского поселения
- ручьи, реки, водотоки
- граница территории, в отношении которой осуществляется подготовка проекта планировки территории

Планируемые элементы планировочной структуры:

- территория, предназначенная для размещения линейного объекта «Газопровод высокого давления для закачки газа в пласт от узла подключения до кустовых площадок №№ 16, 19, 26, 27, 28, 39, 42, скв. 70р Ярактинского НГКМ»

Существующие элементы планировочной структуры:

- территория, предназначенная для размещения линейного объекта «Промысловый нефтегазопровод от узла запорной арматуры УЗ-32.2н до узла запорной арматуры УЗ-26.2н Ярактинского НГКМ»
- территория, предназначенная для размещения линейного объекта «Промысловый нефтегазопровод (лупинг) от УЗ 29.1Н до УЗ 32.21Н Ярактинского НГКМ»
- территория, предназначенная для размещения линейного объекта «ПС 35/6кВ КП-32 и ВЛ-35кВ от ВЛ-35кВ «УПН - КП-48» до ПС 35/6 КП-32 Ярактинского НГКМ»
- территория, предназначенная для размещения линейного объекта «Промысловые нефтегазопроводы (лупинги) от КП-31,32 до УЗ-32.2Н и УКЗСОД Ду700 Ярактинского НГКМ»
- территория, предназначенная для размещения линейного объекта «Разработка и обустройство Ярактинского, Марковского и Даниловского нефтегазоконденсатных месторождений нефти» (Промысловый нефтегазопровод (лупинг) от КП-16 до узла подключения Ярактинского НГКМ) в Усть-Кутском районе и Катангском районе»
- территория общего пользования (береговая полоса)

Элементы улично-дорожной сети:

- дорога обычного типа местного значения
- дорога обычного типа федерального значения

Красные линии:

- красные линии существующие

Изм.	Кол.уч.	Лист	№ док.	Подп.	Дата
Разработал		Мироманова А.Л.			10.21
		Самойлова Е.А.			10.21
		Сухарев Д.В.			10.21
		Петренко Н.А.			10.21
Проверил		Петренко В.В.			10.21
Н. контроль		Роголёва Е.Н.			10.21

Иркутская область

Документация по планировке территории (проект планировки территории и проект межевания территории) для размещения объекта «Газопровод высокого давления для закачки газа в пласт от узла подключения до кустовых площадок №№ 16, 19, 26, 27, 28, 39, 42, скв. 70 р Ярактинского НГКМ» в Усть - Кутском районе и Киренском районе Иркутской области

Заказчик:
ИРКУТСКАЯ НЕФТЯНАЯ КОМПАНИЯ

Стадия	Лист	Листов
П	1	46

Чертёж красных линий

М 1:55000

ООО "СЕРВИСТА"
Иркутск, ул. Байкальская, дом 105А, оф. 505

Иркутская область
Киренский район

Киренское
городское поселение

Линия сводки с листом 4

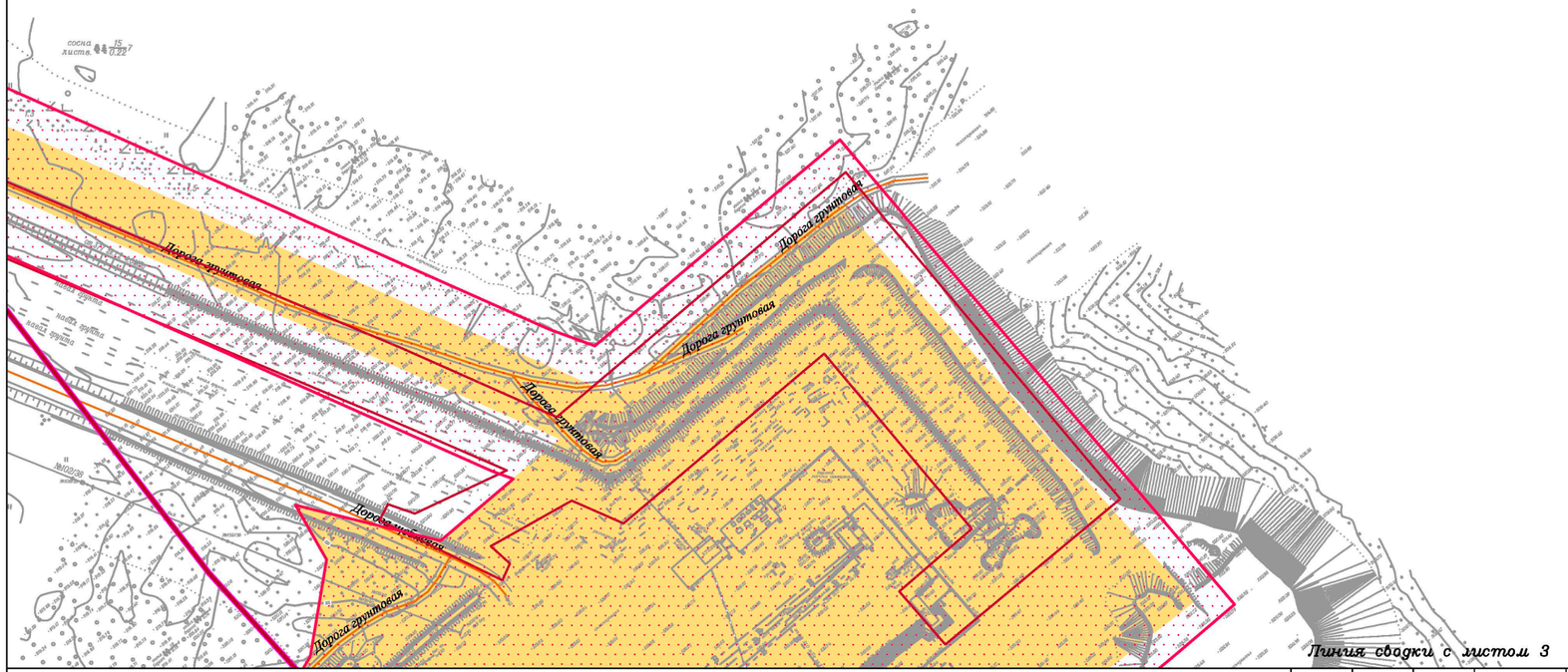

Линия сводки с листом 3

Условные обозначения:

- граница муниципального района
- граница городского поселения
- ручьи, реки, водотоки
- граница территории, в отношении которой осуществляется подготовка проекта планировки территории

Планируемые элементы планировочной структуры:

- территория, предназначенная для размещения линейного объекта «Газопровод высокого давления для закачки газа в пласт от узла подключения до кустовых площадок №№ 16, 19, 26, 27, 28, 39, 42, скв. 70р Ярактинского НГКМ»

Существующие элементы планировочной структуры:

- территория, предназначенная для размещения линейного объекта «Промысловый нефтегазопровод от узла запорной арматуры УЗ-32.2н до узла запорной арматуры УЗ-26.2н Ярактинского НГКМ»
- территория, предназначенная для размещения линейного объекта «Промысловый нефтегазопровод (лупинг) от УЗ 29.1Н до УЗ 32.21Н Ярактинского НГКМ»
- территория, предназначенная для размещения линейного объекта «ПС 35/6кВ КП-32 и ВЛ-35кВ от ВЛ-35кВ «УПН - КП-48» до ПС 35/6 КП-32 Ярактинского НГКМ»
- территория, предназначенная для размещения линейного объекта «Промысловые нефтегазопроводы (лупинги) от КП-31,32 до УЗ-32.2Н и УКЗСОД Ду700 Ярактинского НГКМ»
- территория, предназначенная для размещения линейного объекта «Разработка и обустройство Ярактинского, Марковского и Даниловского нефтегазоконденсатных месторождений нефти» (Промысловый нефтегазопровод (лупинг) от КП-16 до узла подключения Ярактинского НГКМ) в Усть-Кутском районе и Катангском районе»
- территория общего пользования (береговая полоса)

Элементы улично-дорожной сети:

- дорога обычного типа местного значения
- дорога обычного типа федерального значения

Красные линии:

- красные линии существующие

Изм.	Кол.уч.	Лист	№ док.	Подп.	Дата
Разработал		Мироманова А.Л.			10.21
		Самойлова Е.А.			10.21
		Сухарев Д.В.			10.21
		Петренко Н.А.			10.21
Проверил		Петренко В.В.			10.21
Н. контроль		Роголёва Е.Н.			10.21

Иркутская область

Документация по планировке территории (проект планировки территории и проект межевания территории) для размещения объекта «Газопровод высокого давления для закачки газа в пласт от узла подключения до кустовых площадок №№ 16, 19, 26, 27, 28, 39, 42, скв. 70 р Ярактинского НГКМ» в Усть - Кутском районе и Киренском районе Иркутской области

Заказчик:
ИРКУТСКАЯ НЕФТЯНАЯ КОМПАНИЯ

Стадия	Лист	Листов
П	2	46

Чертёж красных линий

М 1:2000

ООО "СЕРВИСТА"
Иркутск, ул. Байкальская, дом 105А, оф. 505

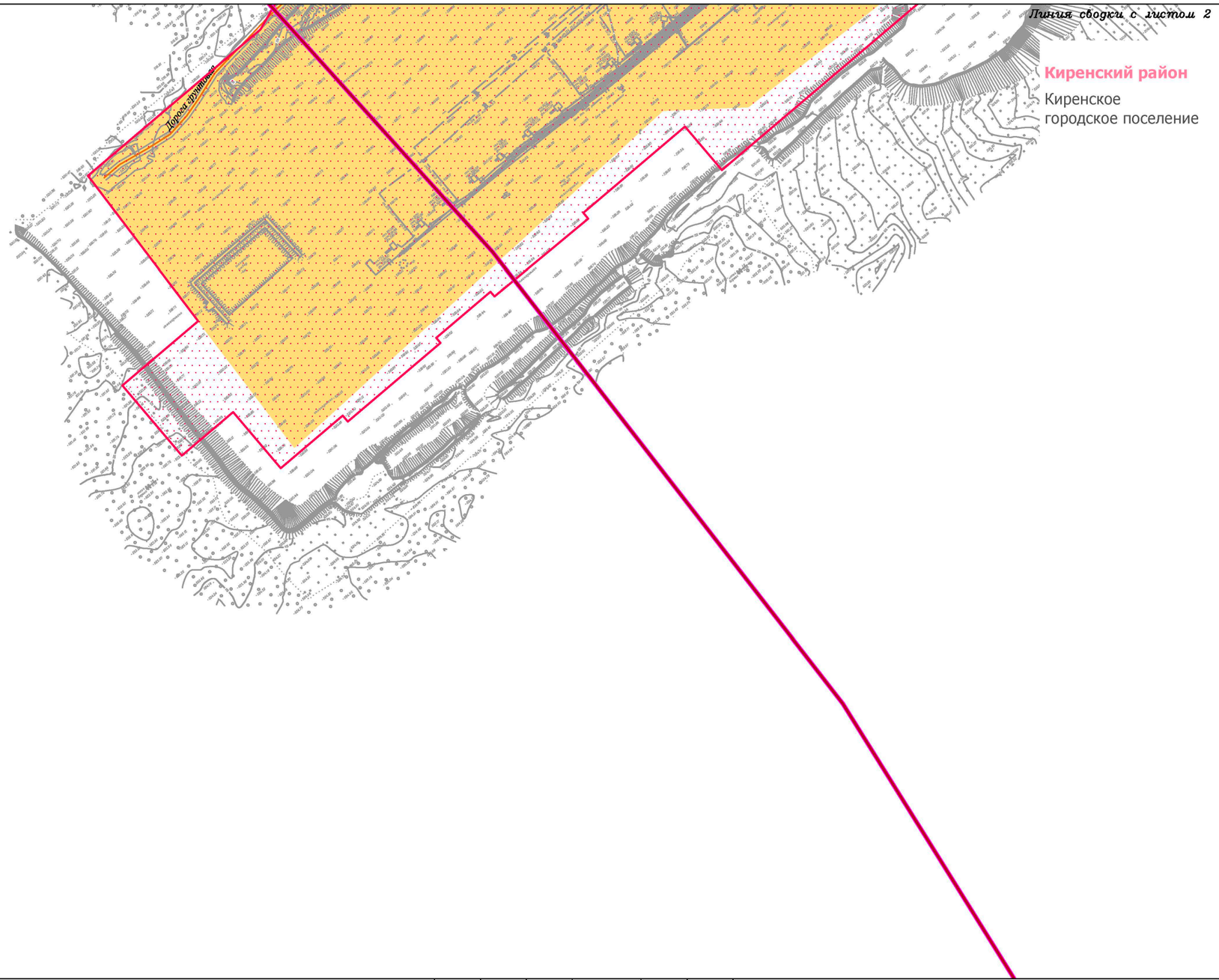

Условные обозначения:

- граница муниципального района
- граница городского поселения
- ручьи, реки, водотоки
- граница территории, в отношении которой осуществляется подготовка проекта планировки территории

Планируемые элементы планировочной структуры:

- территория, предназначенная для размещения линейного объекта «Газопровод высокого давления для закачки газа в пласт от узла подключения до кустовых площадок №№ 16, 19, 26, 27, 28, 39, 42, скв. 70р Ярактинского НГКМ»

Существующие элементы планировочной структуры:

- территория, предназначенная для размещения линейного объекта «Промысловый нефтегазопровод от узла запорной арматуры УЗ-32.2н до узла запорной арматуры УЗ-26.2н Ярактинского НГКМ»
- территория, предназначенная для размещения линейного объекта «Промысловый нефтегазопровод (лупинг) от УЗ 29.1Н до УЗ 32.21Н Ярактинского НГКМ»
- территория, предназначенная для размещения линейного объекта «ПС 35/6кВ КП-32 и ВЛ-35кВ от ВЛ-35кВ «УПН - КП-48» до ПС 35/6 КП-32 Ярактинского НГКМ»
- территория, предназначенная для размещения линейного объекта «Промысловые нефтегазопроводы (лупинги) от КП-31,32 до УЗ-32.2Н и УКЗСОД Ду700 Ярактинского НГКМ»
- территория, предназначенная для размещения линейного объекта «Разработка и обустройство Ярактинского, Марковского и Даниловского нефтегазоконденсатных месторождений нефти» (Промысловый нефтегазопровод (лупинг) от КП-16 до узла подключения Ярактинского НГКМ) в Усть-Кутском районе и Катангском районе»
- территория общего пользования (береговая полоса)

Элементы улично-дорожной сети:

- дорога обычного типа местного значения
- дорога обычного типа федерального значения

Красные линии:

- красные линии существующие

Изм.	Кол.уч.	Лист	№ док.	Подп.	Дата
Разработал		Мироманова А.Л.			10.21
		Самойлова Е.А.			10.21
		Сухарев Д.В.			10.21
		Петренко Н.А.			10.21
Проверил		Петренко В.В.			10.21
Н. контроль		Роголёва Е.Н.			10.21

Иркутская область

Документация по планировке территории (проект планировки территории и проект межевания территории) для размещения объекта «Газопровод высокого давления для закачки газа в пласт от узла подключения до кустовых площадок №№ 16, 19, 26, 27, 28, 39, 42, скв. 70 р Ярактинского НГКМ» в Усть - Кутском районе и Киренском районе Иркутской области

Заказчик: ИРКУТСКАЯ НЕФТЯНАЯ КОМПАНИЯ

Стадия	Лист	Листов
П	3	46

Чертёж красных линий

М 1:2000

ООО "СЕРВИСТА"
Иркутск, ул. Байкальская, дом 105А, оф. 505

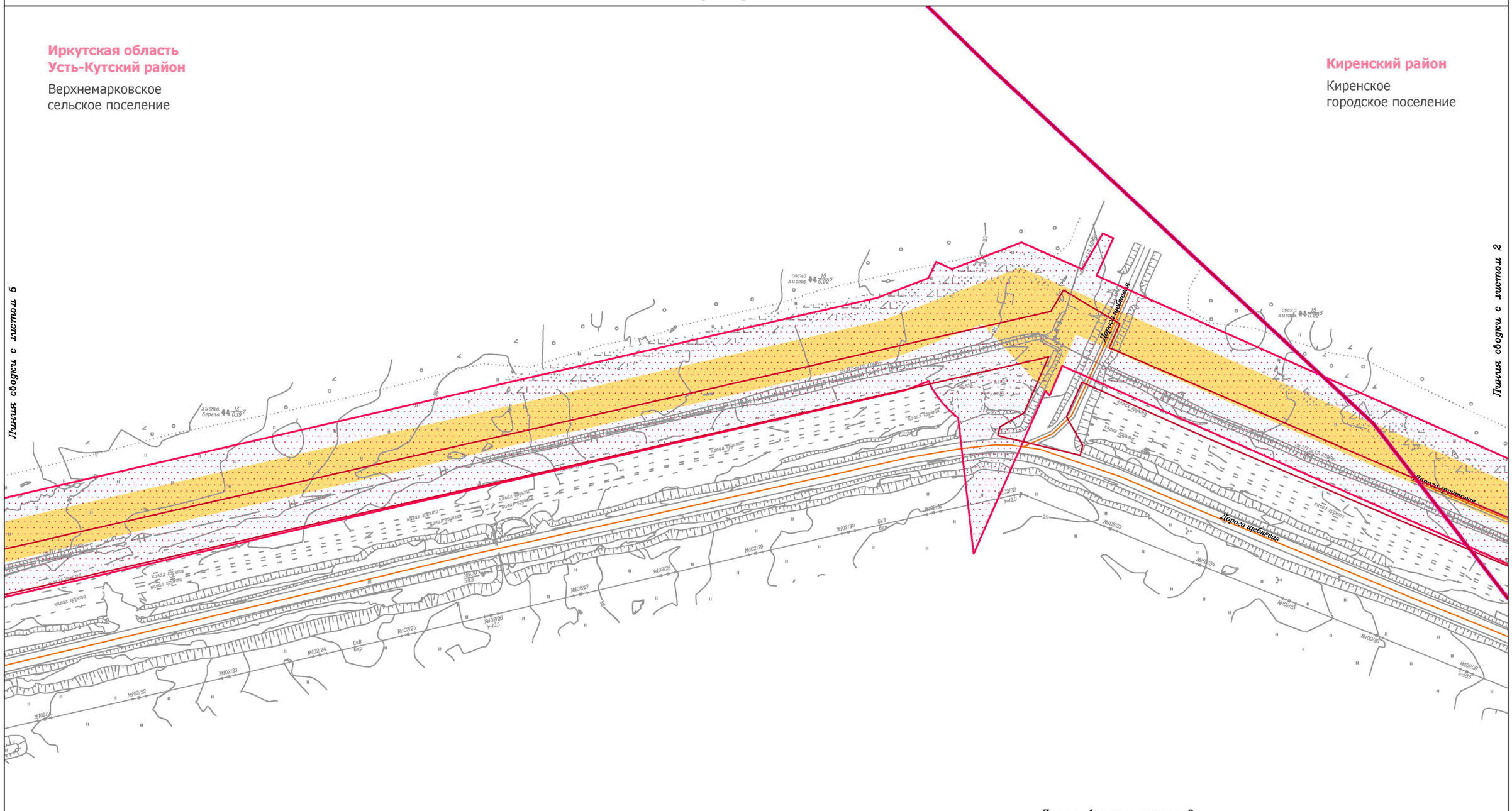
Иркутская область
Усть-Кутский район
Верхнемарковское
сельское поселение
Киренский район
Киренское
городское поселение
Линия сводки с листом 5
Линия сводки с листом 2
Линия сводки с листом 3
Дорога грунтовая
Дорога грунтовая
Дорога грунтовая

Иркутская область
Усть-Кутский район

Верхнемарковское
сельское поселение

Линия сводки с листом 6

Линия сводки с листом 4

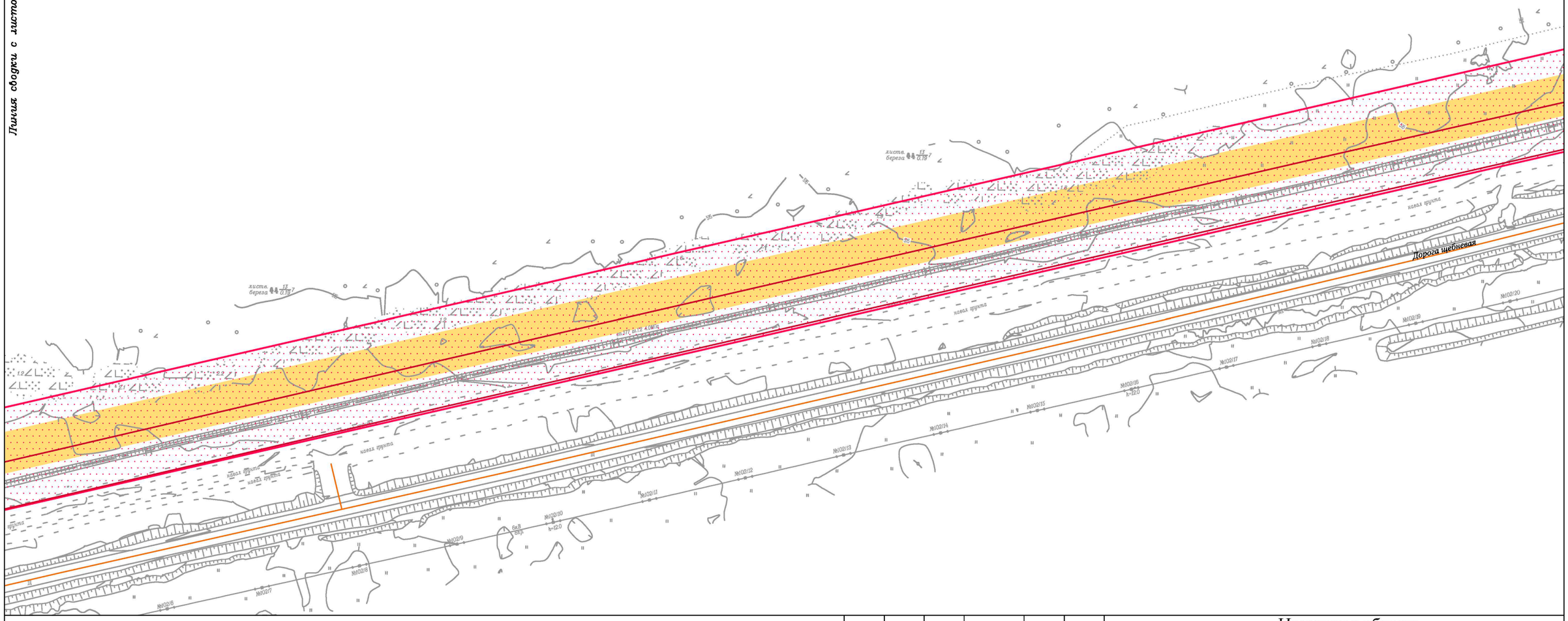

Условные обозначения:

- граница муниципального района
- граница городского поселения
- ручьи, реки, водотоки
- граница территории, в отношении которой осуществляется подготовка проекта планировки территории

Планируемые элементы планировочной структуры:

- территория, предназначенная для размещения линейного объекта «Газопровод высокого давления для закачки газа в пласт от узла подключения до кустовых площадок №№ 16, 19, 26, 27, 28, 39, 42, скв. 70р Ярактинского НГКМ»

Существующие элементы планировочной структуры:

- территория, предназначенная для размещения линейного объекта «Промысловый нефтегазопровод от узла запорной арматуры УЗ-32.2н до узла запорной арматуры УЗ-26.2н Ярактинского НГКМ»
- территория, предназначенная для размещения линейного объекта «Промысловый нефтегазопровод (лупинг) от УЗ 29.1Н до УЗ 32.21Н Ярактинского НГКМ»
- территория, предназначенная для размещения линейного объекта «ПС 35/6кВ КП-32 и ВЛ-35кВ от ВЛ-35кВ «УПН - КП-48» до ПС 35/6 КП-32 Ярактинского НГКМ»
- территория, предназначенная для размещения линейного объекта «Промысловые нефтегазопроводы (лупинги) от КП-31,32 до УЗ-32.2Н и УКЗСОД Ду700 Ярактинского НГКМ»
- территория, предназначенная для размещения линейного объекта «Разработка и обустройство Ярактинского, Марковского и Даниловского нефтегазоконденсатных месторождений нефти» (Промысловый нефтегазопровод (лупинг) от КП-16 до узла подключения Ярактинского НГКМ) в Усть-Кутском районе и Катангском районе»
- территория общего пользования (береговая полоса)

Элементы улично-дорожной сети:

- дорога обычного типа местного значения
- дорога обычного типа федерального значения

Красные линии:

- красные линии существующие

Изм.	Кол.уч.	Лист	№ док.	Подп.	Дата
Разработал		Мироманова А.Л.			10.21
		Самойлова Е.А.			10.21
		Сухарев Д.В.			10.21
		Петренко Н.А.			10.21
Проверил		Петренко В.В.			10.21
Н. контроль		Роголёва Е.Н.			10.21

Иркутская область

Документация по планировке территории (проект планировки территории и проект межевания территории) для размещения объекта «Газопровод высокого давления для закачки газа в пласт от узла подключения до кустовых площадок №№ 16, 19, 26, 27, 28, 39, 42, скв. 70 р Ярактинского НГКМ» в Усть - Кутском районе и Киренском районе Иркутской области

Заказчик:
ИРКУТСКАЯ НЕФТЯНАЯ КОМПАНИЯ

Стадия	Лист	Листов
П	5	46

Чертёж красных линий

М 1:2000

ООО "СЕРВИСТА"
Иркутск, ул. Байкальская, дом 105А, оф. 505

Документация по планировке территории (проект планировки территории) для размещения объекта
«Газопровод высокого давления для закачки газа в пласт от узла подключения до кустовых площадок №№ 16, 19, 26, 27, 28, 39, 42, скв. 70 р Ярактинского НГКМ» в Усть - Кутском районе и Киренском районе Иркутской области
Чертёж красных линий

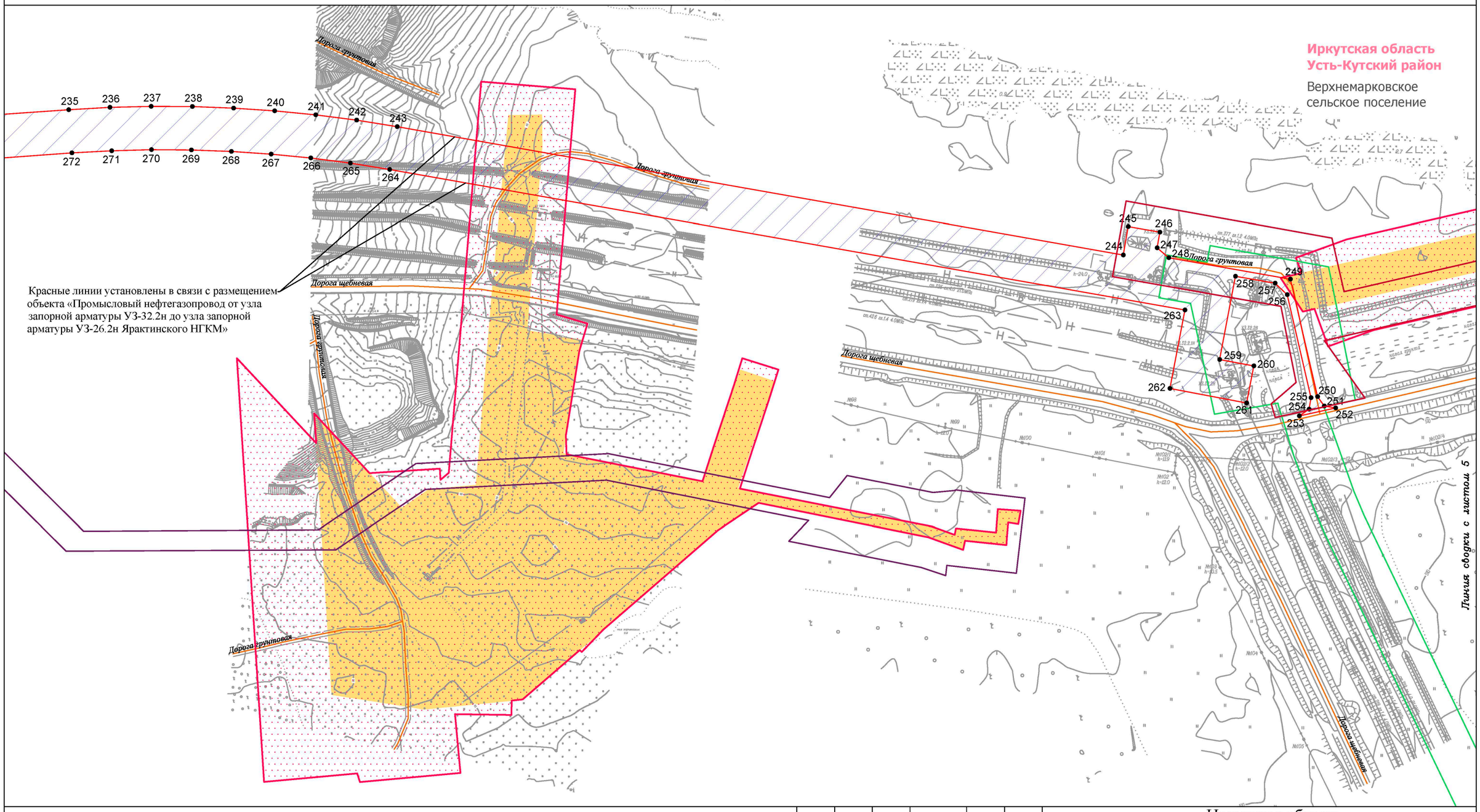

Условные обозначения:

- граница муниципального района
- граница городского поселения
- ручьи, реки, водотоки
- граница территории, в отношении которой осуществляется подготовка проекта планировки территории

Планируемые элементы планировочной структуры:

- территория, предназначенная для размещения линейного объекта «Газопровод высокого давления для закачки газа в пласт от узла подключения до кустовых площадок №№ 16, 19, 26, 27, 28, 39, 42, скв. 70р Ярактинского НГКМ»

Существующие элементы планировочной структуры:

- территория, предназначенная для размещения линейного объекта «Промысловый нефтегазопровод от узла запорной арматуры УЗ-32.2н до узла запорной арматуры УЗ-26.2н Ярактинского НГКМ»
- территория, предназначенная для размещения линейного объекта «Промысловый нефтегазопровод (лупинг) от УЗ 29.1Н до УЗ 32.21Н Ярактинского НГКМ»
- территория, предназначенная для размещения линейного объекта «ПС 35/6кВ КП-32 и ВЛ-35кВ от ВЛ-35кВ «УПН - КП-48» до ПС 35/6 КП-32 Ярактинского НГКМ»
- территория, предназначенная для размещения линейного объекта «Промысловые нефтегазопроводы (лупинги) от КП-31,32 до УЗ-32.2Н и УКЗСОД Ду700 Ярактинского НГКМ»
- территория, предназначенная для размещения линейного объекта «Разработка и обустройство Ярактинского, Марковского и Даниловского нефтегазоконденсатных месторождений нефти» (Промысловый нефтегазопровод (лупинг) от КП-16 до узла подключения Ярактинского НГКМ) в Усть-Кутском районе и Катангском районе»
- территория общего пользования (береговая полоса)

Элементы улично-дорожной сети:

- дорога обычного типа местного значения
- дорога обычного типа федерального значения

Красные линии:

- красные линии существующие

Изм.	Кол.уч.	Лист	№ док.	Подп.	Дата
Разработал		Мироманова А.Л.			10.21
		Самойлова Е.А.			10.21
		Сухарев Д.Б.			10.21
		Петренко Н.А.			10.21
Проверил		Петренко В.В.			10.21
Н. контроль		Роголёва Е.Н.			10.21

Иркутская область

Документация по планировке территории (проект планировки территории и проект межевания территории) для размещения объекта «Газопровод высокого давления для закачки газа в пласт от узла подключения до кустовых площадок №№ 16, 19, 26, 27, 28, 39, 42, скв. 70 р Ярактинского НГКМ» в Усть - Кутском районе и Киренском районе Иркутской области

Заказчик: ИРКУТСКАЯ НЕФТЯНАЯ КОМПАНИЯ

Стадия	Лист	Листов
П	6	46

Чертёж красных линий

М 1:2000

ООО "СЕРВИСТА"
Иркутск, ул. Байкальская, дом 105А, оф. 505

Иркутская область
Усть-Кутский район

Верхнемарковское
сельское поселение

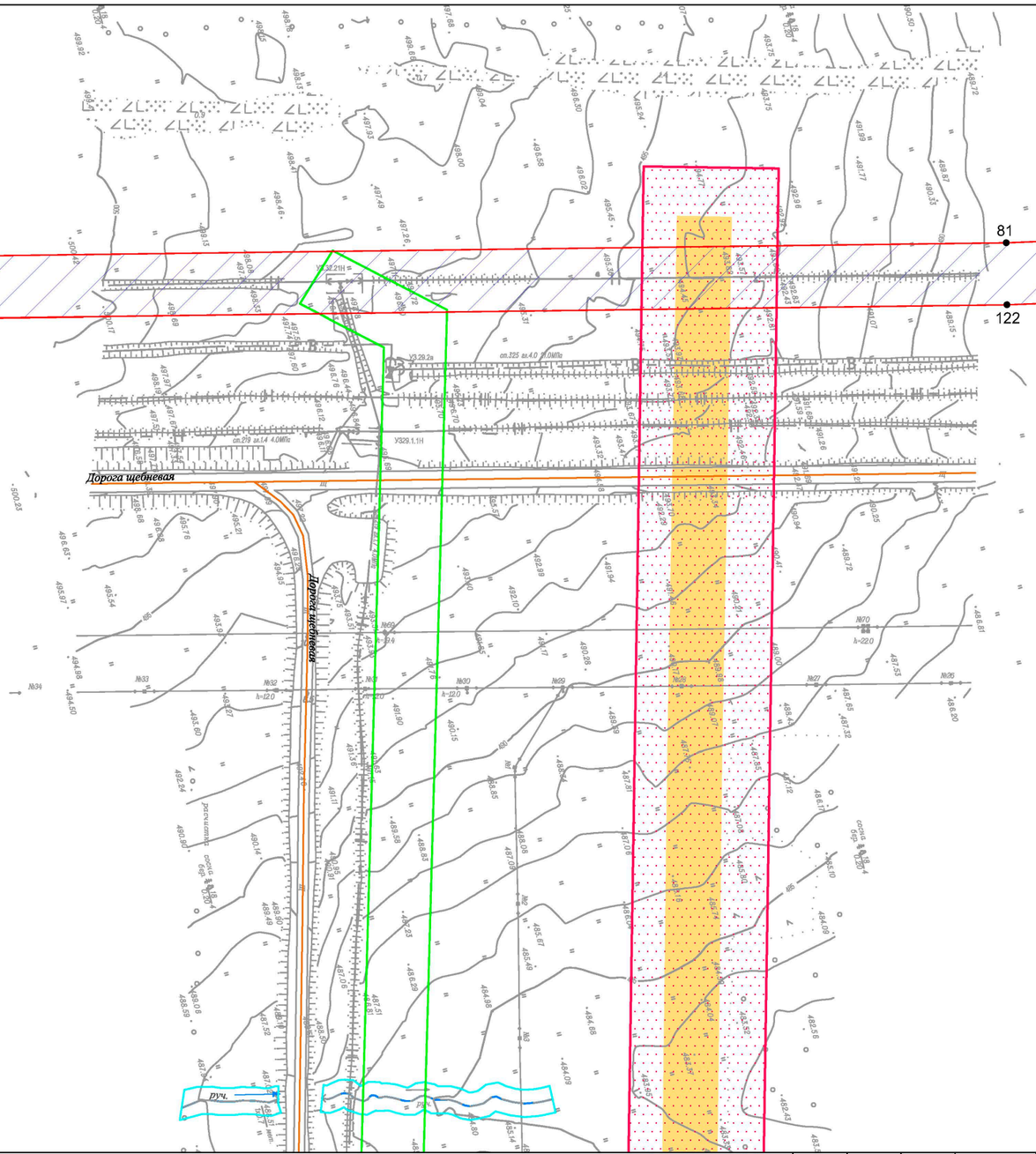

Красные линии установлены в связи с размещением объекта «Промысловый нефтегазопровод от узла запорной арматуры УЗ-32.2н до узла запорной арматуры УЗ-26.2н Ярактинского НГКМ»

Линия сводки с листом 8

Условные обозначения:

- граница муниципального района
- граница городского поселения
- ручьи, реки, водотоки
- граница территории, в отношении которой осуществляется подготовка проекта планировки территории

Планируемые элементы планировочной структуры:

- территория, предназначенная для размещения линейного объекта «Газопровод высокого давления для закачки газа в пласт от узла подключения до кустовых площадок №№ 16, 19, 26, 27, 28, 39, 42, скв. 70р Ярактинского НГКМ»

Существующие элементы планировочной структуры:

- территория, предназначенная для размещения линейного объекта «Промысловый нефтегазопровод от узла запорной арматуры УЗ-32.2н до узла запорной арматуры УЗ-26.2н Ярактинского НГКМ»
- территория, предназначенная для размещения линейного объекта «Промысловый нефтегазопровод (лупинг) от УЗ 29.1Н до УЗ 32.21Н Ярактинского НГКМ»
- территория, предназначенная для размещения линейного объекта «ПС 35/6кВ КП-32 и ВЛ-35кВ от ВЛ-35кВ «УПН - КП-48» до ПС 35/6 КП-32 Ярактинского НГКМ»
- территория, предназначенная для размещения линейного объекта «Промысловые нефтегазопроводы (лупинги) от КП-31,32 до УЗ-32.2Н и УКЗСОД Ду700 Ярактинского НГКМ»
- территория, предназначенная для размещения линейного объекта «Разработка и обустройство Ярактинского, Марковского и Даниловского нефтегазоконденсатных месторождений нефти» (Промысловый нефтегазопровод (лупинг) от КП-16 до узла подключения Ярактинского НГКМ) в Усть-Кутском районе и Катангском районе»
- территория общего пользования (береговая полоса)

Элементы улично-дорожной сети:

- дорога обычного типа местного значения
- дорога обычного типа федерального значения

Красные линии:

- красные линии существующие

Изм.	Кол.уч.	Лист	№ док.	Подп.	Дата
Разработал		Мироманова А.Л.			10.21
		Самойлова Е.А.			10.21
		Сухарев Д.В.			10.21
		Петренко Н.А.			10.21
Проверил		Петренко В.В.			10.21
Н. контроль		Роголёва Е.Н.			10.21

Иркутская область

Документация по планировке территории (проект планировки территории и проект межевания территории) для размещения объекта «Газопровод высокого давления для закачки газа в пласт от узла подключения до кустовых площадок №№ 16, 19, 26, 27, 28, 39, 42, скв. 70 р Ярактинского НГКМ» в Усть - Кутском районе и Киренском районе Иркутской области

Заказчик:
ИРКУТСКАЯ НЕФТЯНАЯ КОМПАНИЯ

Стадия	Лист	Листов
П	7	46

Чертёж красных линий

М 1:2000

ООО "СЕРВИСТА"
Иркутск, ул. Байкальская, дом 105А, оф. 505

Линия сводки с листом 7

Иркутская область
Усть-Кутский район

Верхнемарковское
сельское поселение

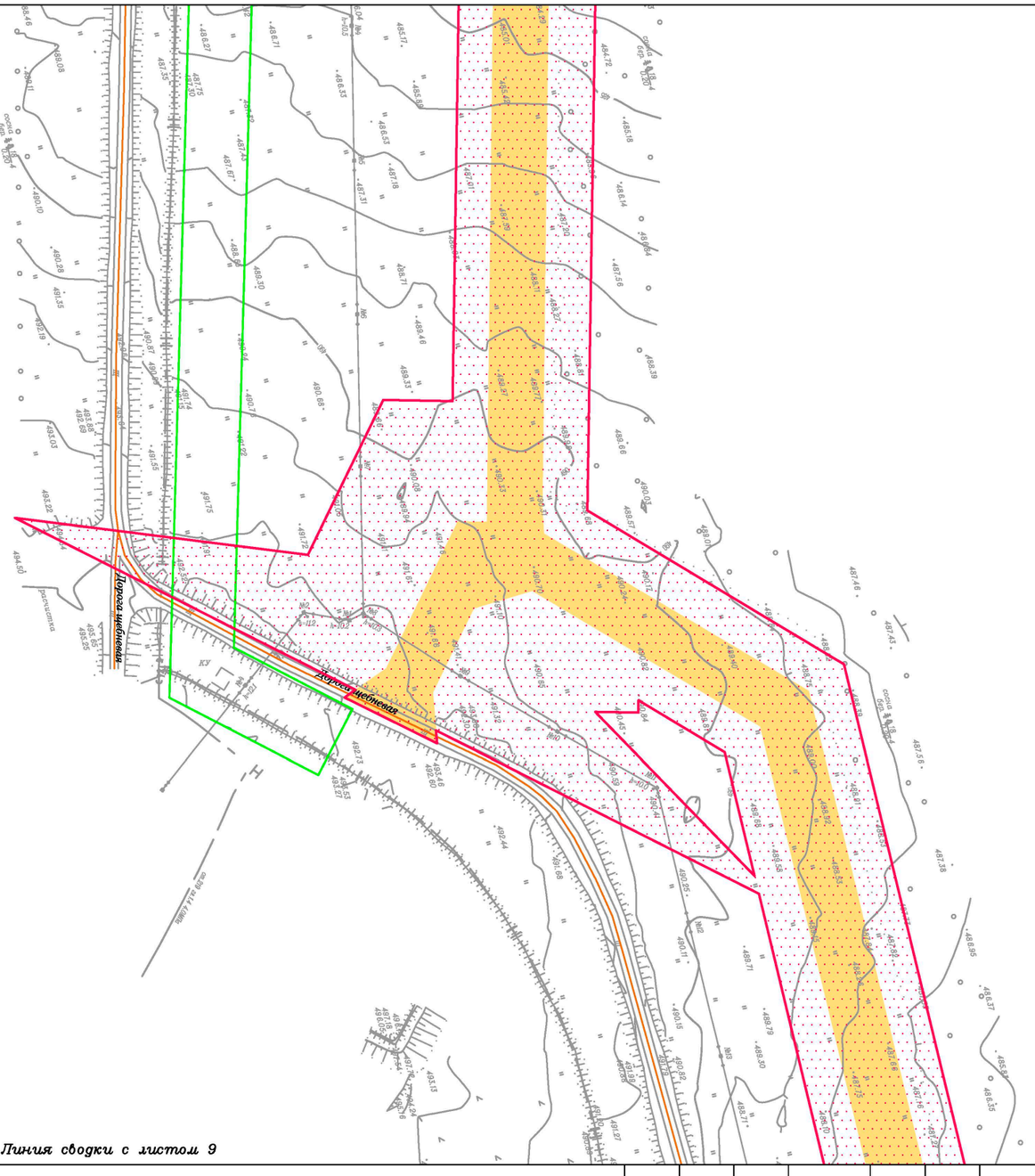

Линия сводки с листом 9

Условные обозначения:

- граница муниципального района
- граница городского поселения
- ручьи, реки, водотоки
- граница территории, в отношении которой осуществляется подготовка проекта планировки территории

Планируемые элементы планировочной структуры:

- территория, предназначенная для размещения линейного объекта «Газопровод высокого давления для закачки газа в пласт от узла подключения до кустовых площадок №№ 16, 19, 26, 27, 28, 39, 42, скв. 70р Ярактинского НГКМ»

Существующие элементы планировочной структуры:

- территория, предназначенная для размещения линейного объекта «Промысловый нефтегазопровод от узла запорной арматуры УЗ-32.2н до узла запорной арматуры УЗ-26.2н Ярактинского НГКМ»
- территория, предназначенная для размещения линейного объекта «Промысловый нефтегазопровод (лупинг) от УЗ 29.1Н до УЗ 32.21Н Ярактинского НГКМ»
- территория, предназначенная для размещения линейного объекта «ПС 35/6кВ КП-32 и ВЛ-35кВ от ВЛ-35кВ «УПН - КП-48» до ПС 35/6 КП-32 Ярактинского НГКМ»
- территория, предназначенная для размещения линейного объекта «Промысловые нефтегазопроводы (лупинги) от КП-31,32 до УЗ-32.2Н и УКЗСОД Ду700 Ярактинского НГКМ»
- территория, предназначенная для размещения линейного объекта «Разработка и обустройство Ярактинского, Марковского и Даниловского нефтегазоконденсатных месторождений нефти» (Промысловый нефтегазопровод (лупинг) от КП-16 до узла подключения Ярактинского НГКМ) в Усть-Кутском районе и Катангском районе»
- территория общего пользования (береговая полоса)

Элементы улично-дорожной сети:

- дорога обычного типа местного значения
- дорога обычного типа федерального значения

Красные линии:

- красные линии существующие

Изм.	Кол.уч.	Лист	№ док.	Подп.	Дата
Разработал		Мироманова А.Л.			10.21
		Самойлова Е.А.			10.21
		Сухарев Д.В.			10.21
		Петренко Н.А.			10.21
Проверил		Петренко В.В.			10.21
Н. контроль		Роголёва Е.Н.			10.21

Иркутская область

Документация по планировке территории (проект планировки территории и проект межевания территории) для размещения объекта «Газопровод высокого давления для закачки газа в пласт от узла подключения до кустовых площадок №№ 16, 19, 26, 27, 28, 39, 42, скв. 70 р Ярактинского НГКМ» в Усть - Кутском районе и Киренском районе Иркутской области

Заказчик:
ИРКУТСКАЯ НЕФТЯНАЯ КОМПАНИЯ

Стадия	Лист	Листов
П	8	46

Чертёж красных линий

М 1:2000

ООО "СЕРВИСТА"
Иркутск, ул. Байкальская, дом 105А, оф. 505

Линия сводки с листом 8

Иркутская область
Усть-Кутский район

Верхнемарковское
сельское поселение

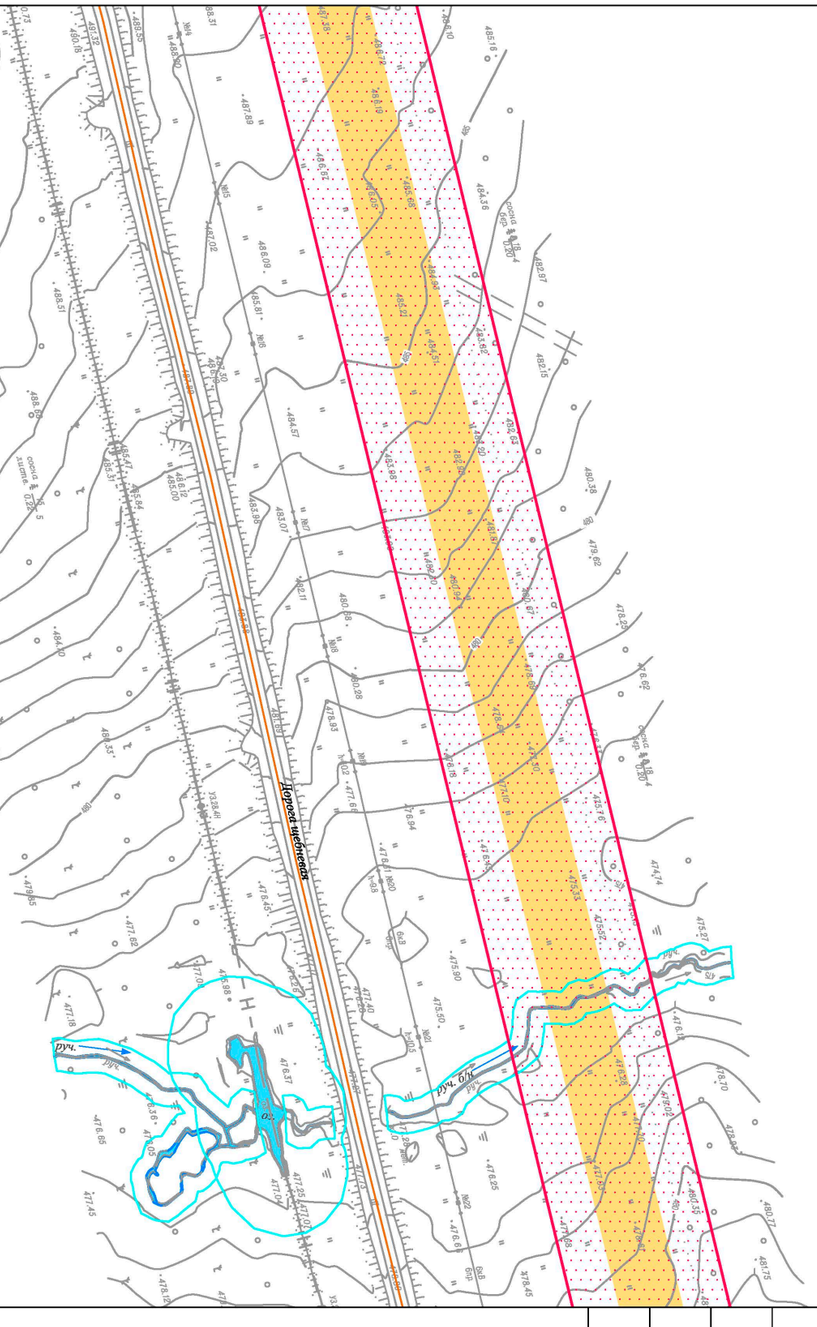

Линия сводки с листом 10

Условные обозначения:

- граница муниципального района
- граница городского поселения
- ручьи, реки, водотоки
- граница территории, в отношении которой осуществляется подготовка проекта планировки территории

Планируемые элементы планировочной структуры:

- территория, предназначенная для размещения линейного объекта «Газопровод высокого давления для закачки газа в пласт от узла подключения до кустовых площадок №№ 16, 19, 26, 27, 28, 39, 42, скв. 70р Ярактинского НГКМ»

Существующие элементы планировочной структуры:

- территория, предназначенная для размещения линейного объекта «Промысловый нефтегазопровод от узла запорной арматуры УЗ-32.2н до узла запорной арматуры УЗ-26.2н Ярактинского НГКМ»
- территория, предназначенная для размещения линейного объекта «Промысловый нефтегазопровод (лупинг) от УЗ 29.1Н до УЗ 32.21Н Ярактинского НГКМ»
- территория, предназначенная для размещения линейного объекта «ПС 35/6кВ КП-32 и ВЛ-35кВ от ВЛ-35кВ «УПН - КП-48» до ПС 35/6 КП-32 Ярактинского НГКМ»
- территория, предназначенная для размещения линейного объекта «Промысловые нефтегазопроводы (лупинги) от КП-31,32 до УЗ-32.2Н и УКЗСОД Ду700 Ярактинского НГКМ»
- территория, предназначенная для размещения линейного объекта «Разработка и обустройство Ярактинского, Марковского и Даниловского нефтегазоконденсатных месторождений нефти» (Промысловый нефтегазопровод (лупинг) от КП-16 до узла подключения Ярактинского НГКМ) в Усть-Кутском районе и Катангском районе»
- территория общего пользования (береговая полоса)

Элементы улично-дорожной сети:

- дорога обычного типа местного значения
- дорога обычного типа федерального значения

Красные линии:

- красные линии существующие

Изм.	Кол.уч.	Лист	№ док.	Подп.	Дата
Разработал		Мироманова А.Л.			10.21
		Самойлова Е.А.			10.21
		Сухарев Д.В.			10.21
		Петренко Н.А.			10.21
Проверил		Петренко В.В.			10.21
Н. контроль		Роголёва Е.Н.			10.21

Иркутская область

Документация по планировке территории (проект планировки территории и проект межевания территории) для размещения объекта «Газопровод высокого давления для закачки газа в пласт от узла подключения до кустовых площадок №№ 16, 19, 26, 27, 28, 39, 42, скв. 70 р Ярактинского НГКМ» в Усть - Кутском районе и Киренском районе Иркутской области

Заказчик:
ИРКУТСКАЯ НЕФТЯНАЯ КОМПАНИЯ

Стадия	Лист	Листов
П	9	46

Чертёж красных линий

М 1:2000

ООО "СЕРВИСТА"
Иркутск, ул. Байкальская, дом 105А, оф. 505

Линия сводки с листом 9

Иркутская область
Усть-Кутский район

Верхнемарковское
сельское поселение

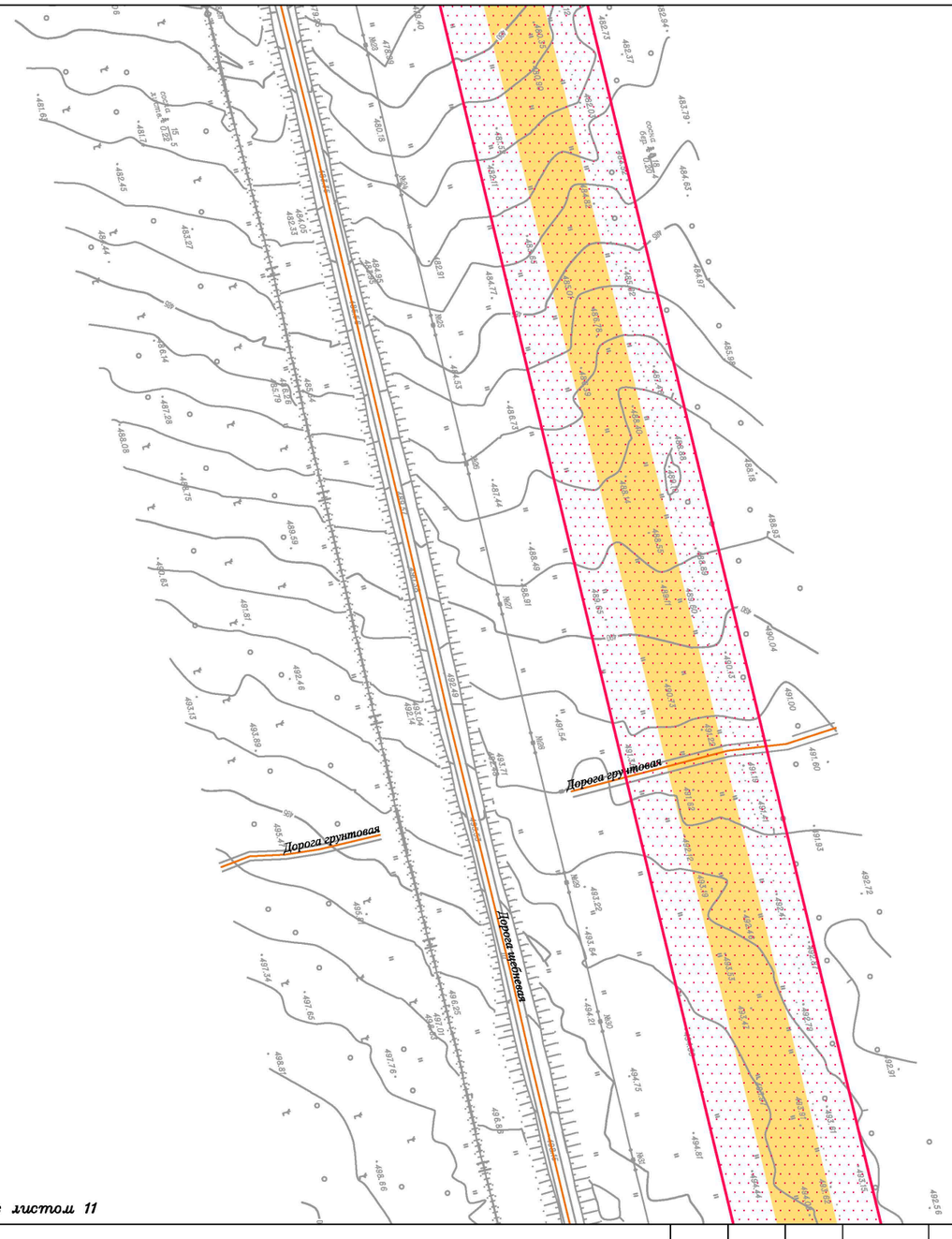

Линия сводки с листом 11

Условные обозначения:

- граница муниципального района
- граница городского поселения
- ручьи, реки, водотоки
- граница территории, в отношении которой осуществляется подготовка проекта планировки территории

Планируемые элементы планировочной структуры:

- территория, предназначенная для размещения линейного объекта «Газопровод высокого давления для закачки газа в пласт от узла подключения до кустовых площадок №№ 16, 19, 26, 27, 28, 39, 42, скв. 70р Ярактинского НГКМ»

Существующие элементы планировочной структуры:

- территория, предназначенная для размещения линейного объекта «Промысловый нефтегазопровод от узла запорной арматуры УЗ-32.2н до узла запорной арматуры УЗ-26.2н Ярактинского НГКМ»
- территория, предназначенная для размещения линейного объекта «Промысловый нефтегазопровод (лупинг) от УЗ 29.1Н до УЗ 32.21Н Ярактинского НГКМ»
- территория, предназначенная для размещения линейного объекта «ПС 35/6кВ КП-32 и ВЛ-35кВ от ВЛ-35кВ «УПН - КП-48» до ПС 35/6 КП-32 Ярактинского НГКМ»
- территория, предназначенная для размещения линейного объекта «Промысловые нефтегазопроводы (лупинги) от КП-31,32 до УЗ-32.2Н и УКЗСОД Ду700 Ярактинского НГКМ»
- территория, предназначенная для размещения линейного объекта «Разработка и обустройство Ярактинского, Марковского и Даниловского нефтегазоконденсатных месторождений нефти» (Промысловый нефтегазопровод (лупинг) от КП-16 до узла подключения Ярактинского НГКМ) в Усть-Кутском районе и Катангском районе»
- территория общего пользования (береговая полоса)

Элементы улично-дорожной сети:

- дорога обычного типа местного значения
- дорога обычного типа федерального значения

Красные линии:

- красные линии существующие

Изм.	Кол.уч.	Лист	№ док.	Подп.	Дата
Разработал		Мироманова А.Л.			10.21
		Самойлова Е.А.			10.21
		Сухарев Д.В.			10.21
		Петренко Н.А.			10.21
Проверил		Петренко В.В.			10.21
Н. контроль		Роголёва Е.Н.			10.21

Иркутская область

Документация по планировке территории (проект планировки территории и проект межевания территории) для размещения объекта «Газопровод высокого давления для закачки газа в пласт от узла подключения до кустовых площадок №№ 16, 19, 26, 27, 28, 39, 42, скв. 70 р Ярактинского НГКМ» в Усть - Кутском районе и Киренском районе Иркутской области

Заказчик:
ИРКУТСКАЯ НЕФТЯНАЯ КОМПАНИЯ

Стадия	Лист	Листов
П	10	46

Чертёж красных линий

М 1:2000

ООО "СЕРВИСТА"
Иркутск, ул. Байкальская, дом 105А, оф. 505

Линия сводки с листом 10

Иркутская область
Усть-Кутский район

Верхнемарковское
сельское поселение

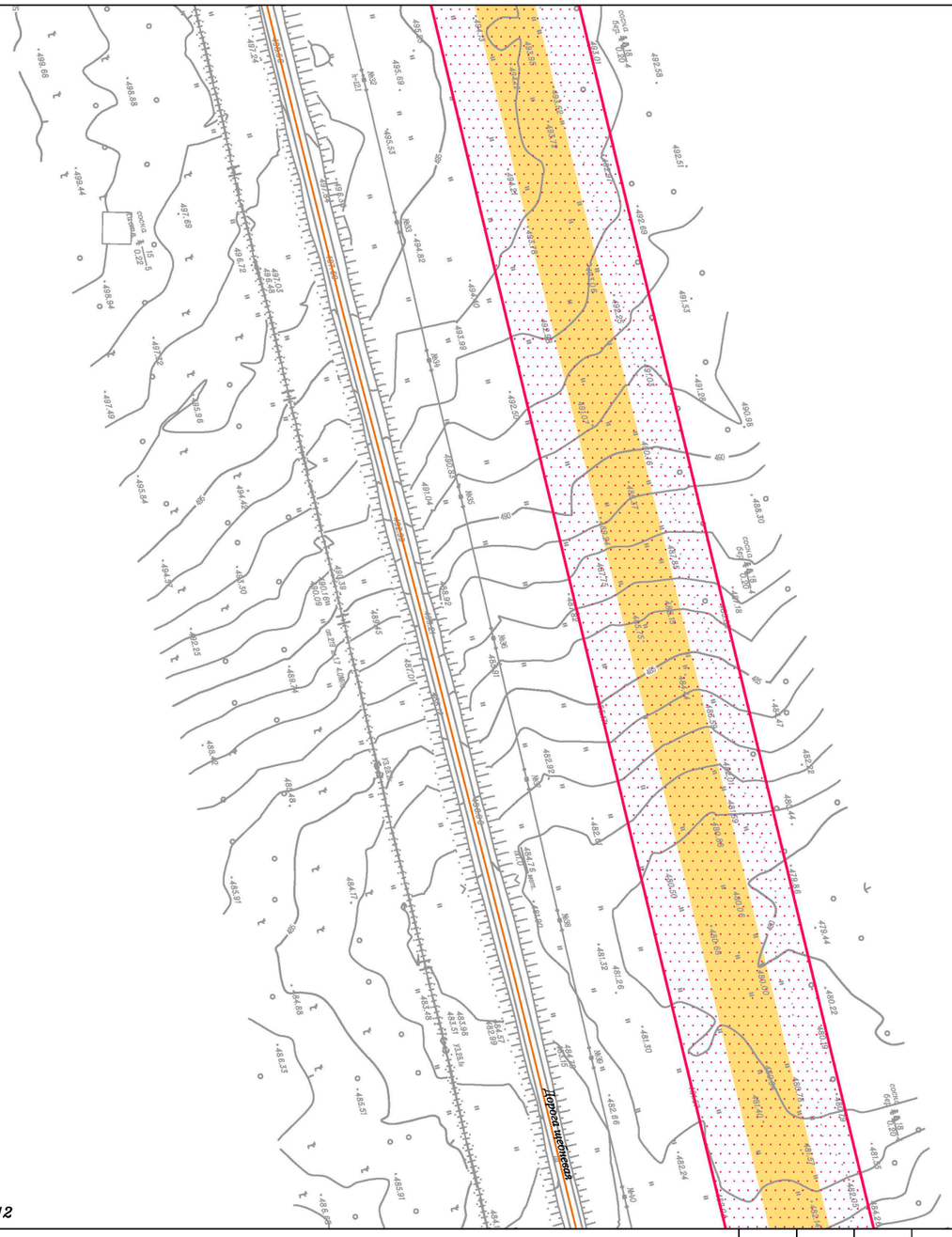

Линия сводки с листом 12

Условные обозначения:

- граница муниципального района
- граница городского поселения
- ручьи, реки, водотоки
- граница территории, в отношении которой осуществляется подготовка проекта планировки территории

Планируемые элементы планировочной структуры:

- территория, предназначенная для размещения линейного объекта «Газопровод высокого давления для закачки газа в пласт от узла подключения до кустовых площадок №№ 16, 19, 26, 27, 28, 39, 42, скв. 70р Ярактинского НГКМ»

Существующие элементы планировочной структуры:

- территория, предназначенная для размещения линейного объекта «Промысловый нефтегазопровод от узла запорной арматуры УЗ-32.2н до узла запорной арматуры УЗ-26.2н Ярактинского НГКМ»
- территория, предназначенная для размещения линейного объекта «Промысловый нефтегазопровод (лупинг) от УЗ 29.1Н до УЗ 32.21Н Ярактинского НГКМ»
- территория, предназначенная для размещения линейного объекта «ПС 35/6кВ КП-32 и ВЛ-35кВ от ВЛ-35кВ «УПН - КП-48» до ПС 35/6 КП-32 Ярактинского НГКМ»
- территория, предназначенная для размещения линейного объекта «Промысловые нефтегазопроводы (лупинги) от КП-31,32 до УЗ-32.2Н и УКЗСОД Ду700 Ярактинского НГКМ»
- территория, предназначенная для размещения линейного объекта «Разработка и обустройство Ярактинского, Марковского и Даниловского нефтегазоконденсатных месторождений нефти» (Промысловый нефтегазопровод (лупинг) от КП-16 до узла подключения Ярактинского НГКМ) в Усть-Кутском районе и Катангском районе»
- территория общего пользования (береговая полоса)

Элементы улично-дорожной сети:

- дорога обычного типа местного значения
- дорога обычного типа федерального значения

Красные линии:

- красные линии существующие

Изм.	Кол.уч.	Лист	№ док.	Подп.	Дата
Разработал		Мироманова А.Л.			10.21
		Самойлова Е.А.			10.21
		Сухарев Д.В.			10.21
		Петренко Н.А.			10.21
Проверил		Петренко В.В.			10.21
Н. контроль		Роголёва Е.Н.			10.21

Иркутская область

Документация по планировке территории (проект планировки территории и проект межевания территории) для размещения объекта «Газопровод высокого давления для закачки газа в пласт от узла подключения до кустовых площадок №№ 16, 19, 26, 27, 28, 39, 42, скв. 70 р Ярактинского НГКМ» в Усть - Кутском районе и Киренском районе Иркутской области

Заказчик:
ИРКУТСКАЯ НЕФТЯНАЯ КОМПАНИЯ

Стадия	Лист	Листов
П	11	46

Чертёж красных линий

М 1:2000

ООО "СЕРВИСТА"
Иркутск, ул. Байкальская, дом 105А, оф. 505

Линия сводки с листом 11

Иркутская область
Усть-Кутский район

Верхнемарковское
сельское поселение

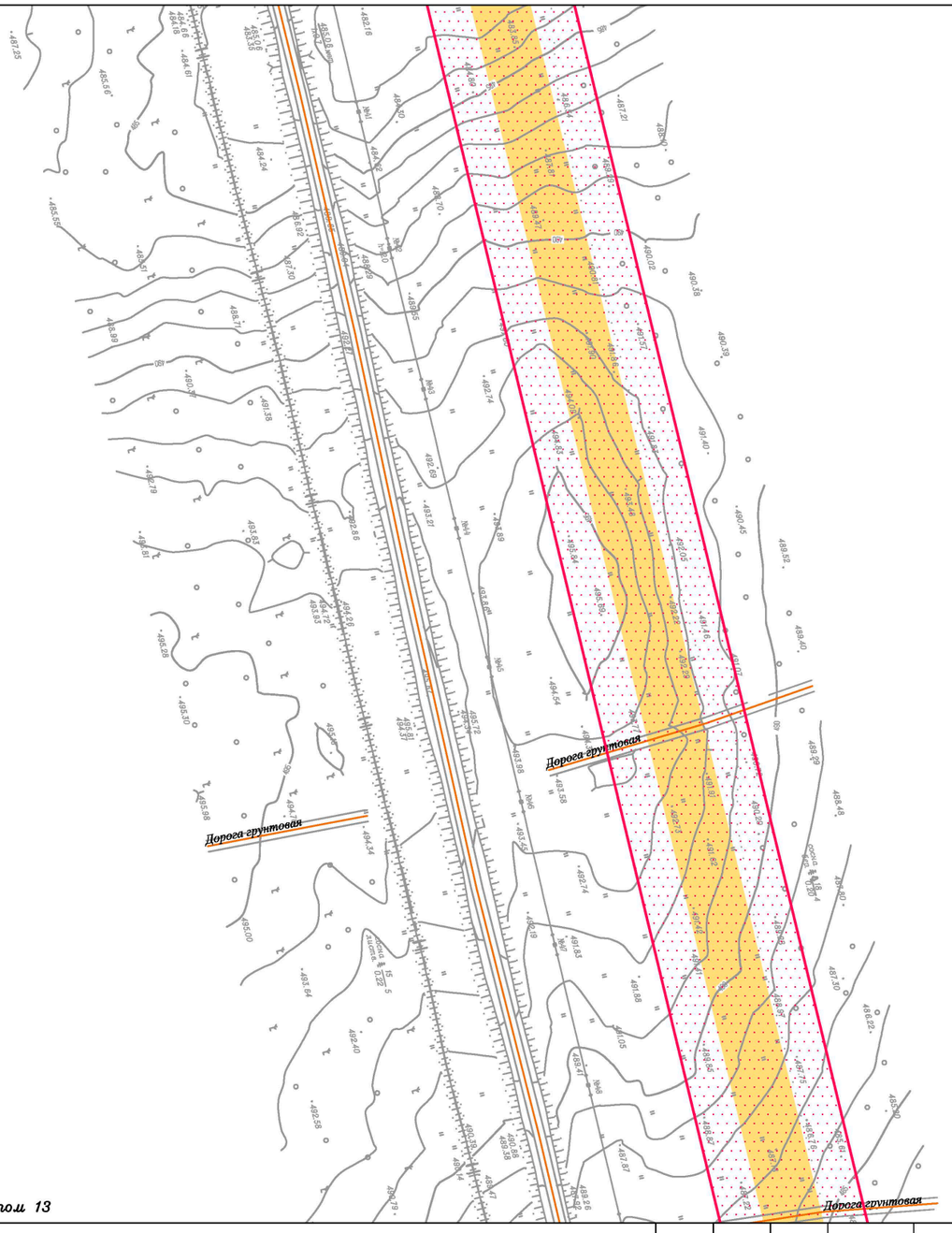

Линия сводки с листом 13

Условные обозначения:

- граница муниципального района
- граница городского поселения
- ручьи, реки, водотоки
- граница территории, в отношении которой осуществляется подготовка проекта планировки территории

Планируемые элементы планировочной структуры:

- территория, предназначенная для размещения линейного объекта «Газопровод высокого давления для закачки газа в пласт от узла подключения до кустовых площадок №№ 16, 19, 26, 27, 28, 39, 42, скв. 70р Ярактинского НГКМ»

Существующие элементы планировочной структуры:

- территория, предназначенная для размещения линейного объекта «Промысловый нефтегазопровод от узла запорной арматуры УЗ-32.2н до узла запорной арматуры УЗ-26.2н Ярактинского НГКМ»
- территория, предназначенная для размещения линейного объекта «Промысловый нефтегазопровод (лупинг) от УЗ 29.1Н до УЗ 32.21Н Ярактинского НГКМ»
- территория, предназначенная для размещения линейного объекта «ПС 35/6кВ КП-32 и ВЛ-35кВ от ВЛ-35кВ «УПН - КП-48» до ПС 35/6 КП-32 Ярактинского НГКМ»
- территория, предназначенная для размещения линейного объекта «Промысловые нефтегазопроводы (лупинги) от КП-31,32 до УЗ-32.2Н и УКЗСОД Ду700 Ярактинского НГКМ»
- территория, предназначенная для размещения линейного объекта «Разработка и обустройство Ярактинского, Марковского и Даниловского нефтегазоконденсатных месторождений нефти» (Промысловый нефтегазопровод (лупинг) от КП-16 до узла подключения Ярактинского НГКМ) в Усть-Кутском районе и Катангском районе»
- территория общего пользования (береговая полоса)

Элементы улично-дорожной сети:

- дорога обычного типа местного значения
- дорога обычного типа федерального значения

Красные линии:

- красные линии существующие

Изм.	Кол.уч.	Лист	№ док.	Подп.	Дата
Разработал		Мироманова А.Л.			10.21
		Самойлова Е.А.			10.21
		Сухарев Д.В.			10.21
		Петренко Н.А.			10.21
Проверил		Петренко В.В.			10.21
Н. контроль		Роголёва Е.Н.			10.21

Иркутская область

Документация по планировке территории (проект планировки территории и проект межевания территории) для размещения объекта «Газопровод высокого давления для закачки газа в пласт от узла подключения до кустовых площадок №№ 16, 19, 26, 27, 28, 39, 42, скв. 70 р Ярактинского НГКМ» в Усть - Кутском районе и Киренском районе Иркутской области

Заказчик:
ИРКУТСКАЯ НЕФТЯНАЯ КОМПАНИЯ

Стадия	Лист	Листов
П	12	46

Чертёж красных линий

М 1:2000

ООО "СЕРВИСТА"
Иркутск, ул. Байкальская, дом 105А, оф. 505
СЕРВИСТА

Линия сводки с листом 12

Иркутская область
Усть-Кутский район

Верхнемарковское
сельское поселение

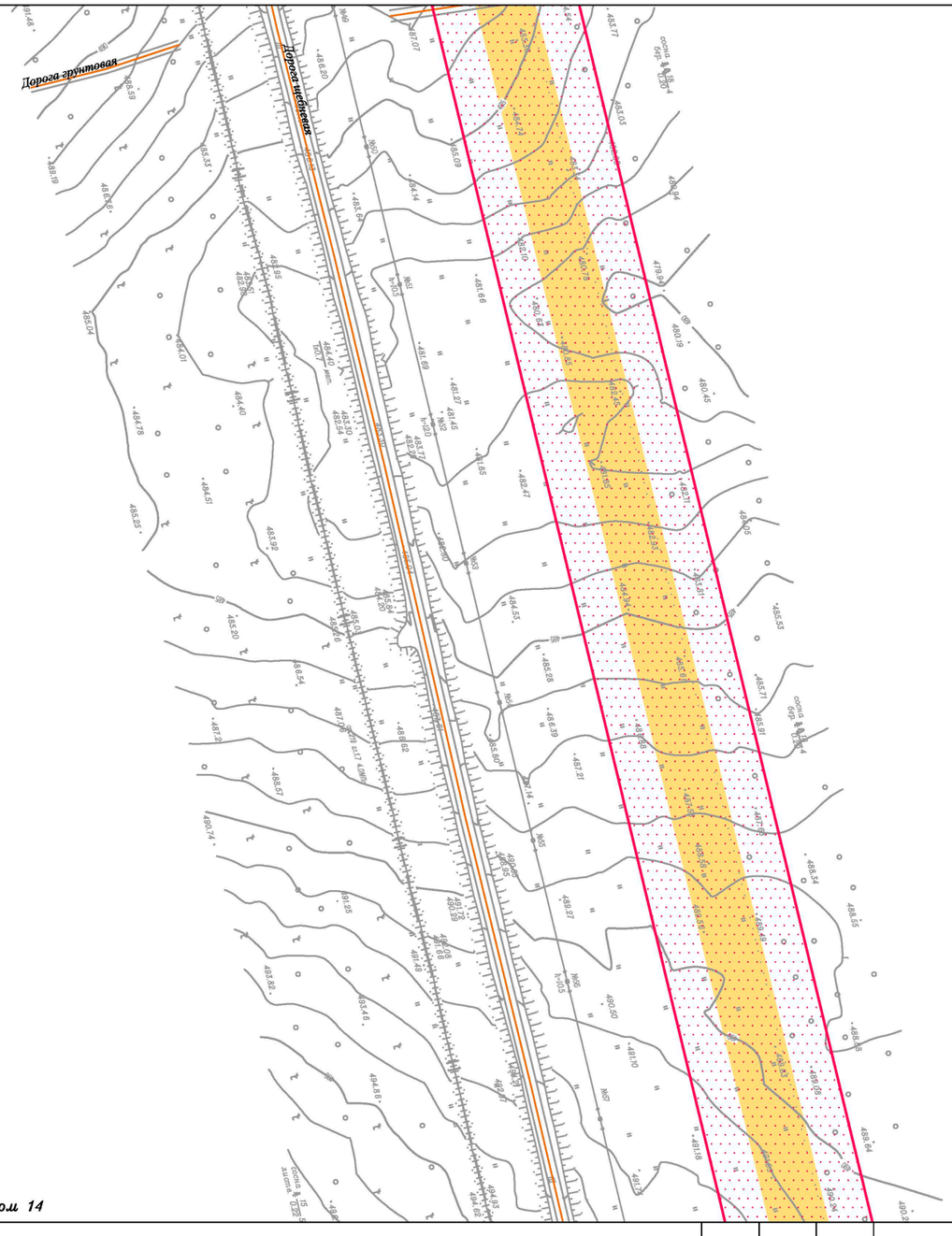

Линия сводки с листом 14

Условные обозначения:

- граница муниципального района
- граница городского поселения
- ручьи, реки, водотоки
- граница территории, в отношении которой осуществляется подготовка проекта планировки территории

Планируемые элементы планировочной структуры:

- территория, предназначенная для размещения линейного объекта «Газопровод высокого давления для закачки газа в пласт от узла подключения до кустовых площадок №№ 16, 19, 26, 27, 28, 39, 42, скв. 70р Ярактинского НГКМ»

Существующие элементы планировочной структуры:

- территория, предназначенная для размещения линейного объекта «Промысловый нефтегазопровод от узла запорной арматуры УЗ-32.2н до узла запорной арматуры УЗ-26.2н Ярактинского НГКМ»
- территория, предназначенная для размещения линейного объекта «Промысловый нефтегазопровод (лупинг) от УЗ 29.1Н до УЗ 32.21Н Ярактинского НГКМ»
- территория, предназначенная для размещения линейного объекта «ПС 35/6кВ КП-32 и ВЛ-35кВ от ВЛ-35кВ «УПН - КП-48» до ПС 35/6 КП-32 Ярактинского НГКМ»
- территория, предназначенная для размещения линейного объекта «Промысловые нефтегазопроводы (лупинги) от КП-31,32 до УЗ-32.2Н и УКЗСОД Ду700 Ярактинского НГКМ»
- территория, предназначенная для размещения линейного объекта «Разработка и обустройство Ярактинского, Марковского и Даниловского нефтегазоконденсатных месторождений нефти» (Промысловый нефтегазопровод (лупинг) от КП-16 до узла подключения Ярактинского НГКМ) в Усть-Кутском районе и Катангском районе»
- территория общего пользования (береговая полоса)

Элементы улично-дорожной сети:

- дорога обычного типа местного значения
- дорога обычного типа федерального значения

Красные линии:

- красные линии существующие

Изм.	Кол.уч.	Лист	№ док.	Подп.	Дата
Разработал		Мироманова А.Л.			10.21
		Самойлова Е.А.			10.21
		Сухарев Д.В.			10.21
		Петренко Н.А.			10.21
Проверил		Петренко В.В.			10.21
Н. контроль		Роголёва Е.Н.			10.21

Иркутская область

Документация по планировке территории (проект планировки территории и проект межевания территории) для размещения объекта «Газопровод высокого давления для закачки газа в пласт от узла подключения до кустовых площадок №№ 16, 19, 26, 27, 28, 39, 42, скв. 70 р Ярактинского НГКМ» в Усть - Кутском районе и Киренском районе Иркутской области

Заказчик:
ИРКУТСКАЯ НЕФТЯНАЯ КОМПАНИЯ

Стадия	Лист	Листов
П	13	46

Чертёж красных линий

М 1:2000

ООО "СЕРВИСТА"
Иркутск, ул. Байкальская, дом 105А, оф. 505

Линия сводки с листом 13

Иркутская область
Усть-Кутский район

Верхнемарковское
сельское поселение



Линия сводки с листом 15

Условные обозначения:

- граница муниципального района
- граница городского поселения
- ручьи, реки, водотоки
- граница территории, в отношении которой осуществляется подготовка проекта планировки территории

Планируемые элементы планировочной структуры:

- территория, предназначенная для размещения линейного объекта «Газопровод высокого давления для закачки газа в пласт от узла подключения до кустовых площадок №№ 16, 19, 26, 27, 28, 39, 42, скв. 70р Ярактинского НГКМ»

Существующие элементы планировочной структуры:

- территория, предназначенная для размещения линейного объекта «Промысловый нефтегазопровод от узла запорной арматуры УЗ-32.2н до узла запорной арматуры УЗ-26.2н Ярактинского НГКМ»
- территория, предназначенная для размещения линейного объекта «Промысловый нефтегазопровод (лупинг) от УЗ 29.1Н до УЗ 32.21Н Ярактинского НГКМ»
- территория, предназначенная для размещения линейного объекта «ПС 35/6кВ КП-32 и ВЛ-35кВ от ВЛ-35кВ «УПН - КП-48» до ПС 35/6 КП-32 Ярактинского НГКМ»
- территория, предназначенная для размещения линейного объекта «Промысловые нефтегазопроводы (лупинги) от КП-31,32 до УЗ-32.2Н и УКЗСОД Ду700 Ярактинского НГКМ»
- территория, предназначенная для размещения линейного объекта «Разработка и обустройство Ярактинского, Марковского и Даниловского нефтегазоконденсатных месторождений нефти» (Промысловый нефтегазопровод (лупинг) от КП-16 до узла подключения Ярактинского НГКМ) в Усть-Кутском районе и Катангском районе»
- территория общего пользования (береговая полоса)

Элементы улично-дорожной сети:

- дорога обычного типа местного значения
- дорога обычного типа федерального значения

Красные линии:

- красные линии существующие

Изм.	Кол.уч.	Лист	№ док.	Подп.	Дата
Разработал		Мироманова А.Л.			10.21
		Самойлова Е.А.			10.21
		Сухарев Д.В.			10.21
		Петренко Н.А.			10.21
Проверил		Петренко В.В.			10.21
Н. контроль		Роголёва Е.Н.			10.21

Иркутская область

Документация по планировке территории (проект планировки территории и проект межевания территории) для размещения объекта «Газопровод высокого давления для закачки газа в пласт от узла подключения до кустовых площадок №№ 16, 19, 26, 27, 28, 39, 42, скв. 70 р Ярактинского НГКМ» в Усть - Кутском районе и Киренском районе Иркутской области

Заказчик:
ИРКУТСКАЯ НЕФТЯНАЯ КОМПАНИЯ

Стадия	Лист	Листов
П	14	46

Чертёж красных линий

М 1:2000

ООО "СЕРВИСТА"
Иркутск, ул. Байкальская, дом 105А, оф. 505

Линия сводки с листом 14

Иркутская область
Усть-Кутский район

Верхнемарковское
сельское поселение



Линия сводки с листом 16

Условные обозначения:

- граница муниципального района
- граница городского поселения
- ручьи, реки, водотоки
- граница территории, в отношении которой осуществляется подготовка проекта планировки территории

Планируемые элементы планировочной структуры:

- территория, предназначенная для размещения линейного объекта «Газопровод высокого давления для закачки газа в пласт от узла подключения до кустовых площадок №№ 16, 19, 26, 27, 28, 39, 42, скв. 70р Ярактинского НГКМ»

Существующие элементы планировочной структуры:

- территория, предназначенная для размещения линейного объекта «Промысловый нефтегазопровод от узла запорной арматуры УЗ-32.2н до узла запорной арматуры УЗ-26.2н Ярактинского НГКМ»
- территория, предназначенная для размещения линейного объекта «Промысловый нефтегазопровод (лупинг) от УЗ 29.1Н до УЗ 32.21Н Ярактинского НГКМ»
- территория, предназначенная для размещения линейного объекта «ПС 35/6кВ КП-32 и ВЛ-35кВ от ВЛ-35кВ «УПН - КП-48» до ПС 35/6 КП-32 Ярактинского НГКМ»
- территория, предназначенная для размещения линейного объекта «Промысловые нефтегазопроводы (лупинги) от КП-31,32 до УЗ-32.2Н и УКЗСОД Ду700 Ярактинского НГКМ»
- территория, предназначенная для размещения линейного объекта «Разработка и обустройство Ярактинского, Марковского и Даниловского нефтегазоконденсатных месторождений нефти» (Промысловый нефтегазопровод (лупинг) от КП-16 до узла подключения Ярактинского НГКМ) в Усть-Кутском районе и Катангском районе»
- территория общего пользования (береговая полоса)

Элементы улично-дорожной сети:

- дорога обычного типа местного значения
- дорога обычного типа федерального значения

Красные линии:

- красные линии существующие

Изм.	Кол.уч.	Лист	№ док.	Подп.	Дата
Разработал		Мироманова А.Л.			10.21
		Самойлова Е.А.			10.21
		Сухарев Д.В.			10.21
		Петренко Н.А.			10.21
Проверил		Петренко В.В.			10.21
Н. контроль		Роголёва Е.Н.			10.21

Иркутская область

Документация по планировке территории (проект планировки территории и проект межевания территории) для размещения объекта «Газопровод высокого давления для закачки газа в пласт от узла подключения до кустовых площадок №№ 16, 19, 26, 27, 28, 39, 42, скв. 70 р Ярактинского НГКМ» в Усть - Кутском районе и Киренском районе Иркутской области

Заказчик:
ИРКУТСКАЯ НЕФТЯНАЯ КОМПАНИЯ

Стадия	Лист	Листов
П	15	46

Чертёж красных линий

М 1:2000

ООО "СЕРВИСТА"
Иркутск, ул. Байкальская, дом 105А, оф. 505

Линия сводки с листом 15

Иркутская область
Усть-Кутский район

Верхнемарковское
сельское поселение



Линия сводки с листом 17

Условные обозначения:

- граница муниципального района
- граница городского поселения
- ручьи, реки, водотоки
- граница территории, в отношении которой осуществляется подготовка проекта планировки территории

Планируемые элементы планировочной структуры:

- территория, предназначенная для размещения линейного объекта «Газопровод высокого давления для закачки газа в пласт от узла подключения до кустовых площадок №№ 16, 19, 26, 27, 28, 39, 42, скв. 70р Ярактинского НГКМ»

Существующие элементы планировочной структуры:

- территория, предназначенная для размещения линейного объекта «Промысловый нефтегазопровод от узла запорной арматуры УЗ-32.2н до узла запорной арматуры УЗ-26.2н Ярактинского НГКМ»
- территория, предназначенная для размещения линейного объекта «Промысловый нефтегазопровод (лупинг) от УЗ 29.1Н до УЗ 32.21Н Ярактинского НГКМ»
- территория, предназначенная для размещения линейного объекта «ПС 35/6кВ КП-32 и ВЛ-35кВ от ВЛ-35кВ «УПН - КП-48» до ПС 35/6 КП-32 Ярактинского НГКМ»
- территория, предназначенная для размещения линейного объекта «Промысловые нефтегазопроводы (лупинги) от КП-31,32 до УЗ-32.2Н и УКЗСОД Ду700 Ярактинского НГКМ»
- территория, предназначенная для размещения линейного объекта «Разработка и обустройство Ярактинского, Марковского и Даниловского нефтегазоконденсатных месторождений нефти» (Промысловый нефтегазопровод (лупинг) от КП-16 до узла подключения Ярактинского НГКМ) в Усть-Кутском районе и Катангском районе»
- территория общего пользования (береговая полоса)

Элементы улично-дорожной сети:

- дорога обычного типа местного значения
- дорога обычного типа федерального значения

Красные линии:

- красные линии существующие

Изм.	Кол.уч.	Лист	№ док.	Подп.	Дата
Разработал		Мироманова А.Л.			10.21
		Самойлова Е.А.			10.21
		Сухарев Д.В.			10.21
		Петренко Н.А.			10.21
Проверил		Петренко В.В.			10.21
Н. контроль		Роголёва Е.Н.			10.21

Иркутская область

Документация по планировке территории (проект планировки территории и проект межевания территории) для размещения объекта «Газопровод высокого давления для закачки газа в пласт от узла подключения до кустовых площадок №№ 16, 19, 26, 27, 28, 39, 42, скв. 70 р Ярактинского НГКМ» в Усть - Кутском районе и Киренском районе Иркутской области

Заказчик:
ИРКУТСКАЯ НЕФТЯНАЯ КОМПАНИЯ

Стадия	Лист	Листов
П	16	46

Чертёж красных линий

М 1:2000

ООО "СЕРВИСТА"
Иркутск, ул. Байкальская, дом 105А, оф. 505

Линия сводки с листом 16

Иркутская область
Усть-Кутский район

Верхнемарковское
сельское поселение

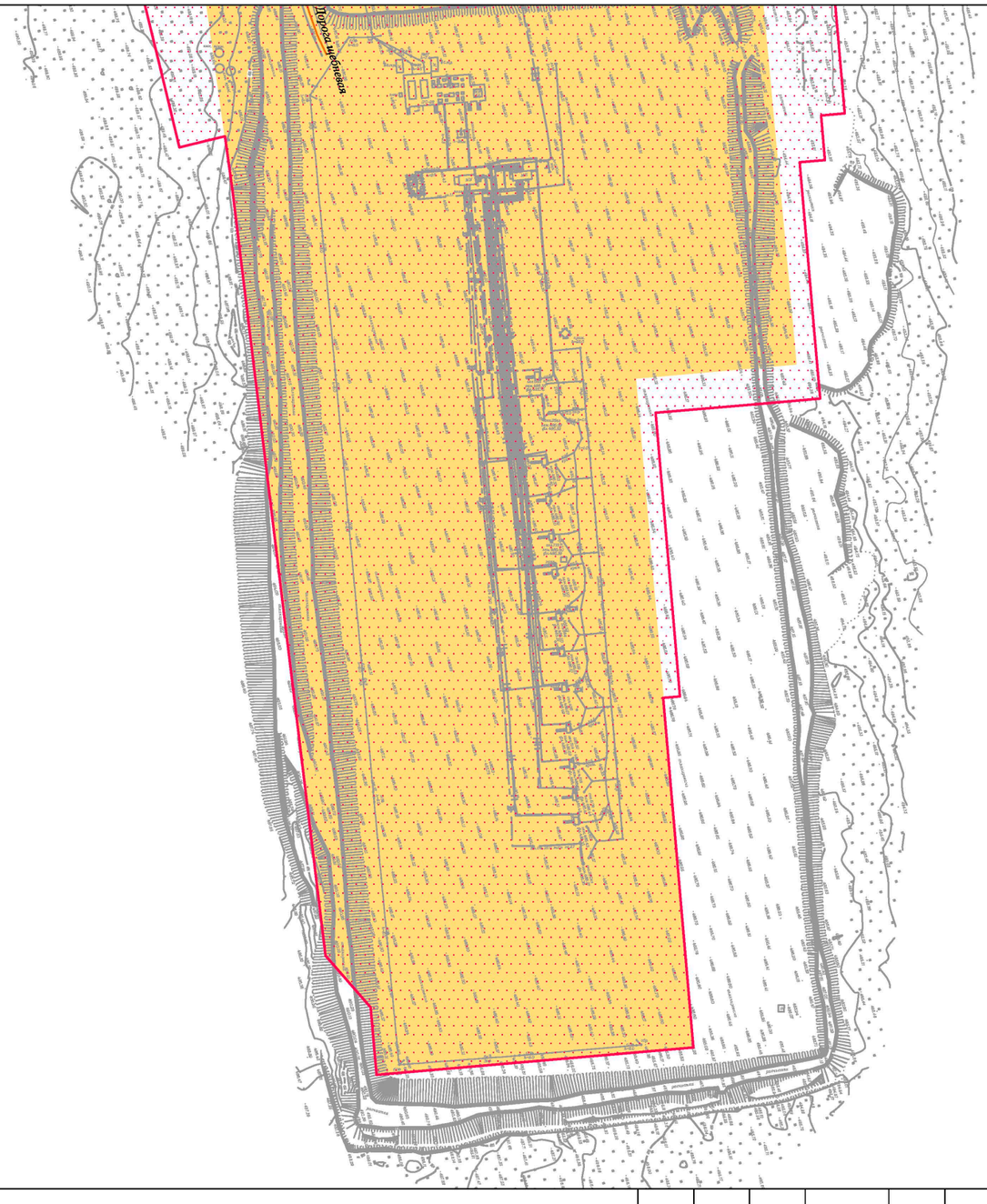

Условные обозначения:

- граница муниципального района
- граница городского поселения
- ручьи, реки, водотоки
- граница территории, в отношении которой осуществляется подготовка проекта планировки территории

Планируемые элементы планировочной структуры:

- территория, предназначенная для размещения линейного объекта «Газопровод высокого давления для закачки газа в пласт от узла подключения до кустовых площадок №№ 16, 19, 26, 27, 28, 39, 42, скв. 70р Ярактинского НГКМ»

Существующие элементы планировочной структуры:

- территория, предназначенная для размещения линейного объекта «Промысловый нефтегазопровод от узла запорной арматуры УЗ-32.2н до узла запорной арматуры УЗ-26.2н Ярактинского НГКМ»
- территория, предназначенная для размещения линейного объекта «Промысловый нефтегазопровод (лупинг) от УЗ 29.1Н до УЗ 32.21Н Ярактинского НГКМ»
- территория, предназначенная для размещения линейного объекта «ПС 35/6кВ КП-32 и ВЛ-35кВ от ВЛ-35кВ «УПН - КП-48» до ПС 35/6 КП-32 Ярактинского НГКМ»
- территория, предназначенная для размещения линейного объекта «Промысловые нефтегазопроводы (лупинги) от КП-31,32 до УЗ-32.2Н и УКЗСОД Ду700 Ярактинского НГКМ»
- территория, предназначенная для размещения линейного объекта «Разработка и обустройство Ярактинского, Марковского и Даниловского нефтегазоконденсатных месторождений нефти» (Промысловый нефтегазопровод (лупинг) от КП-16 до узла подключения Ярактинского НГКМ) в Усть-Кутском районе и Катангском районе»
- территория общего пользования (береговая полоса)

Элементы улично-дорожной сети:

- дорога обычного типа местного значения
- дорога обычного типа федерального значения

Красные линии:

- красные линии существующие

Изм.	Кол.уч.	Лист	№ док.	Подп.	Дата
Разработал		Мироманова А.Л.			10.21
		Самойлова Е.А.			10.21
		Сухарев Д.В.			10.21
		Петренко Н.А.			10.21
Проверил		Петренко В.В.			10.21
Н. контроль		Роголёва Е.Н.			10.21

Иркутская область

Документация по планировке территории (проект планировки территории и проект межевания территории) для размещения объекта «Газопровод высокого давления для закачки газа в пласт от узла подключения до кустовых площадок №№ 16, 19, 26, 27, 28, 39, 42, скв. 70 р Ярактинского НГКМ» в Усть - Кутском районе и Киренском районе Иркутской области

Заказчик:
ИРКУТСКАЯ НЕФТЯНАЯ КОМПАНИЯ

Стадия	Лист	Листов
П	17	46

Чертёж красных линий

М 1:2000

ООО "СЕРВИСТА"
Иркутск, ул. Байкальская, дом 105А, оф. 505

Иркутская область
Усть-Кутский район
Верхнемарковское
сельское поселение

Красные линии установлены в связи с размещением объекта «Промысловый нефтегазопровод от узла запорной арматуры УЗ-32.2н до узла запорной арматуры УЗ-26.2н Ярактинского НГКМ»

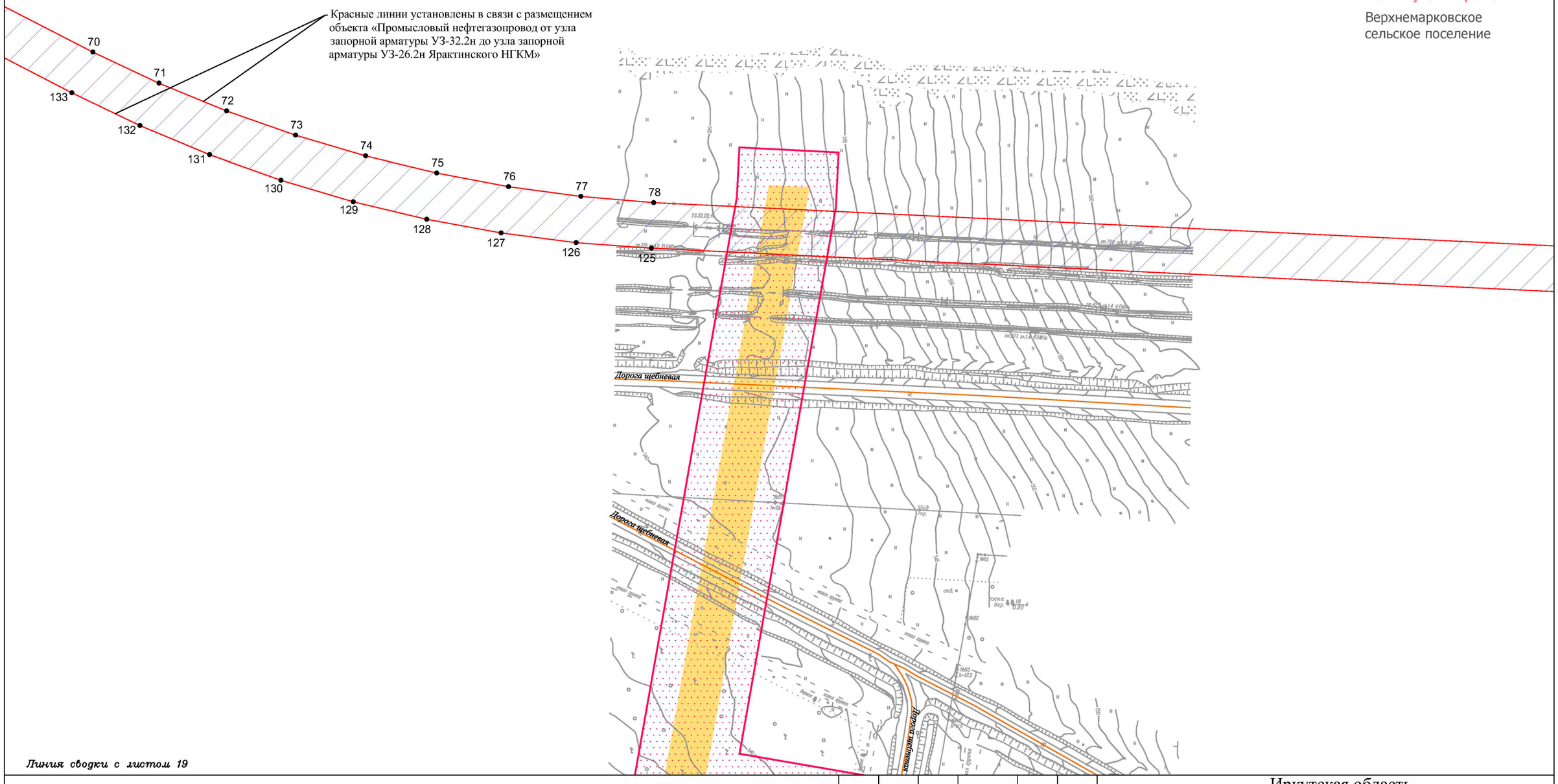

Линия сводки с листом 19

Условные обозначения:

- граница муниципального района
- граница городского поселения
- ручьи, реки, водотоки
- граница территории, в отношении которой осуществляется подготовка проекта планировки территории

Планируемые элементы планировочной структуры:

- территория, предназначенная для размещения линейного объекта «Газопровод высокого давления для закачки газа в пласт от узла подключения до кустовых площадок №№ 16, 19, 26, 27, 28, 39, 42, скв. 70р Ярактинского НГКМ»

Существующие элементы планировочной структуры:

- территория, предназначенная для размещения линейного объекта «Промысловый нефтегазопровод от узла запорной арматуры УЗ-32.2н до узла запорной арматуры УЗ-26.2н Ярактинского НГКМ»
- территория, предназначенная для размещения линейного объекта «Промысловый нефтегазопровод (лупинг) от УЗ 29.1Н до УЗ 32.21Н Ярактинского НГКМ»
- территория, предназначенная для размещения линейного объекта «ПС 35/6кВ КП-32 и ВЛ-35кВ от ВЛ-35кВ «УПН - КП-48» до ПС 35/6 КП-32 Ярактинского НГКМ»
- территория, предназначенная для размещения линейного объекта «Промысловые нефтегазопроводы (лупинги) от КП-31,32 до УЗ-32.2Н и УКЗСОД Ду700 Ярактинского НГКМ»
- территория, предназначенная для размещения линейного объекта «Разработка и обустройство Ярактинского, Марковского и Даниловского нефтегазоконденсатных месторождений нефти» (Промысловый нефтегазопровод (лупинг) от КП-16 до узла подключения Ярактинского НГКМ) в Усть-Кутском районе и Катангском районе»
- территория общего пользования (береговая полоса)

Элементы улично-дорожной сети:

- дорога обычного типа местного значения
- дорога обычного типа федерального значения

Красные линии:

- красные линии существующие

Изм.	Кол.уч.	Лист	№ док.	Подп.	Дата
Разработал		Мироманова А.Л.			10.21
		Самойлова Е.А.			10.21
		Сухарев Д.В.			10.21
		Петренко Н.А.			10.21
Проверил		Петренко В.В.			10.21
Н. контроль		Роголёва Е.Н.			10.21

Иркутская область

Документация по планировке территории (проект планировки территории и проект межевания территории) для размещения объекта «Газопровод высокого давления для закачки газа в пласт от узла подключения до кустовых площадок №№ 16, 19, 26, 27, 28, 39, 42, скв. 70 р Ярактинского НГКМ» в Усть - Кутском районе и Киренском районе Иркутской области

Заказчик:
ИРКУТСКАЯ НЕФТЯНАЯ КОМПАНИЯ

Стадия	Лист	Листов
П	18	46

Чертёж красных линий

М 1:2000

ООО "СЕРВИСТА"
Иркутск, ул. Байкальская, дом 105А, оф. 505

Линия сводки с листом 18

Иркутская область
Усть-Кутский район

Верхнемарковское
сельское поселение

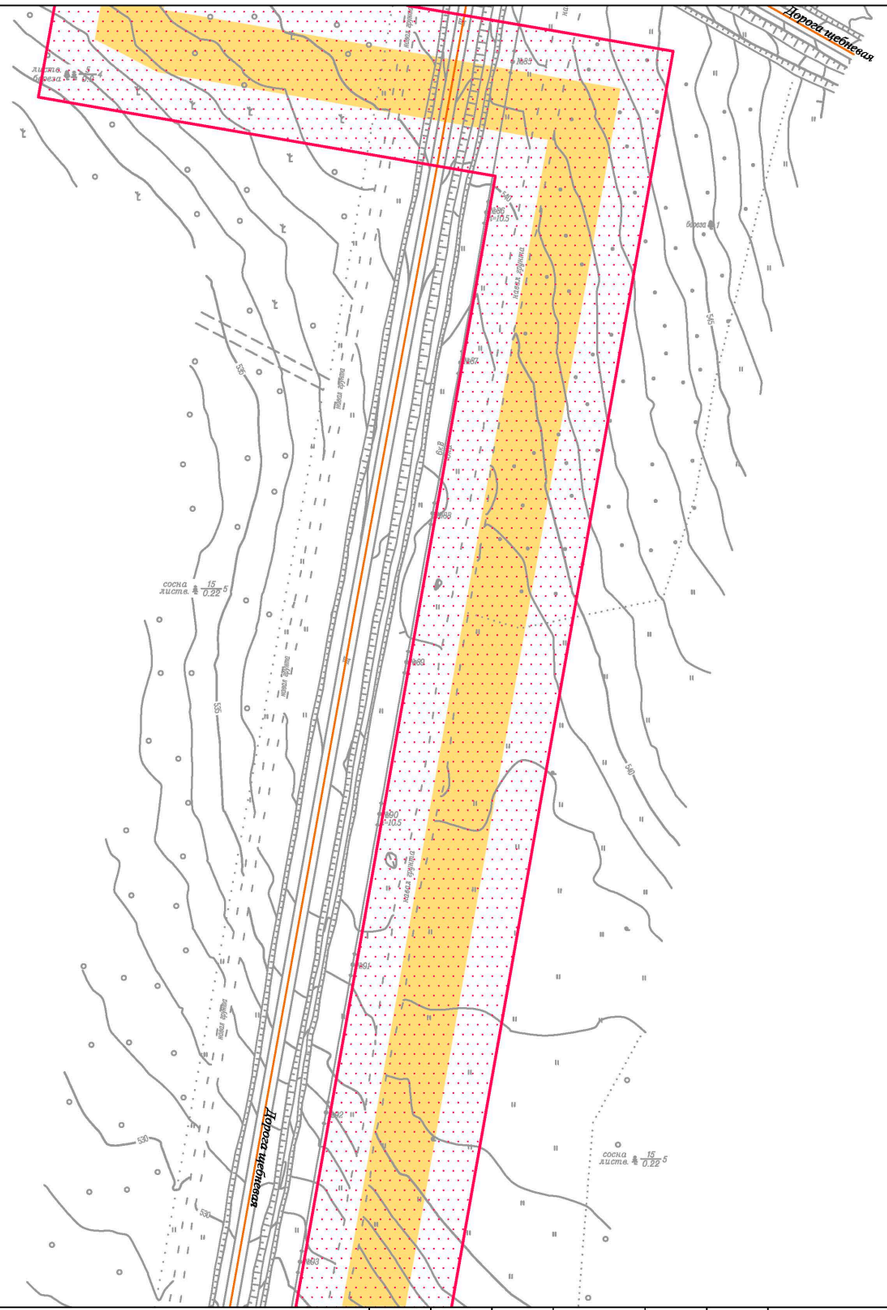

Линия сводки с листом 20

Условные обозначения:

- граница муниципального района
- граница городского поселения
- ручьи, реки, водотоки
- граница территории, в отношении которой осуществляется подготовка проекта планировки территории

Планируемые элементы планировочной структуры:

- территория, предназначенная для размещения линейного объекта «Газопровод высокого давления для закачки газа в пласт от узла подключения до кустовых площадок №№ 16, 19, 26, 27, 28, 39, 42, скв. 70р Ярактинского НГКМ»

Существующие элементы планировочной структуры:

- территория, предназначенная для размещения линейного объекта «Промысловый нефтегазопровод от узла запорной арматуры УЗ-32.2н до узла запорной арматуры УЗ-26.2н Ярактинского НГКМ»
- территория, предназначенная для размещения линейного объекта «Промысловый нефтегазопровод (лупинг) от УЗ 29.1Н до УЗ 32.21Н Ярактинского НГКМ»
- территория, предназначенная для размещения линейного объекта «ПС 35/6кВ КП-32 и ВЛ-35кВ от ВЛ-35кВ «УПН - КП-48» до ПС 35/6 КП-32 Ярактинского НГКМ»
- территория, предназначенная для размещения линейного объекта «Промысловые нефтегазопроводы (лупинги) от КП-31,32 до УЗ-32.2Н и УКЗСОД Ду700 Ярактинского НГКМ»
- территория, предназначенная для размещения линейного объекта «Разработка и обустройство Ярактинского, Марковского и Даниловского нефтегазоконденсатных месторождений нефти» (Промысловый нефтегазопровод (лупинг) от КП-16 до узла подключения Ярактинского НГКМ) в Усть-Кутском районе и Катангском районе»
- территория общего пользования (береговая полоса)

Элементы улично-дорожной сети:

- дорога обычного типа местного значения
- дорога обычного типа федерального значения

Красные линии:

- красные линии существующие

Изм.	Кол.уч.	Лист	№ док.	Подп.	Дата
Разработал		Мироманова А.Л.			10.21
		Самойлова Е.А.			10.21
		Сухарев Д.В.			10.21
		Петренко Н.А.			10.21
Проверил		Петренко В.В.			10.21
Н. контроль		Роголёва Е.Н.			10.21

Иркутская область

Документация по планировке территории (проект планировки территории и проект межевания территории) для размещения объекта «Газопровод высокого давления для закачки газа в пласт от узла подключения до кустовых площадок №№ 16, 19, 26, 27, 28, 39, 42, скв. 70 р Ярактинского НГКМ» в Усть - Кутском районе и Киренском районе Иркутской области

Заказчик:
ИРКУТСКАЯ НЕФТЯНАЯ КОМПАНИЯ

Стадия	Лист	Листов
П	19	46

Чертёж красных линий

М 1:2000

ООО "СЕРВИСТА"
Иркутск, ул. Байкальская, дом 105А, оф. 505

Линия сводки с листом 19

Иркутская область
Усть-Кутский район

Верхнемарковское
сельское поселение

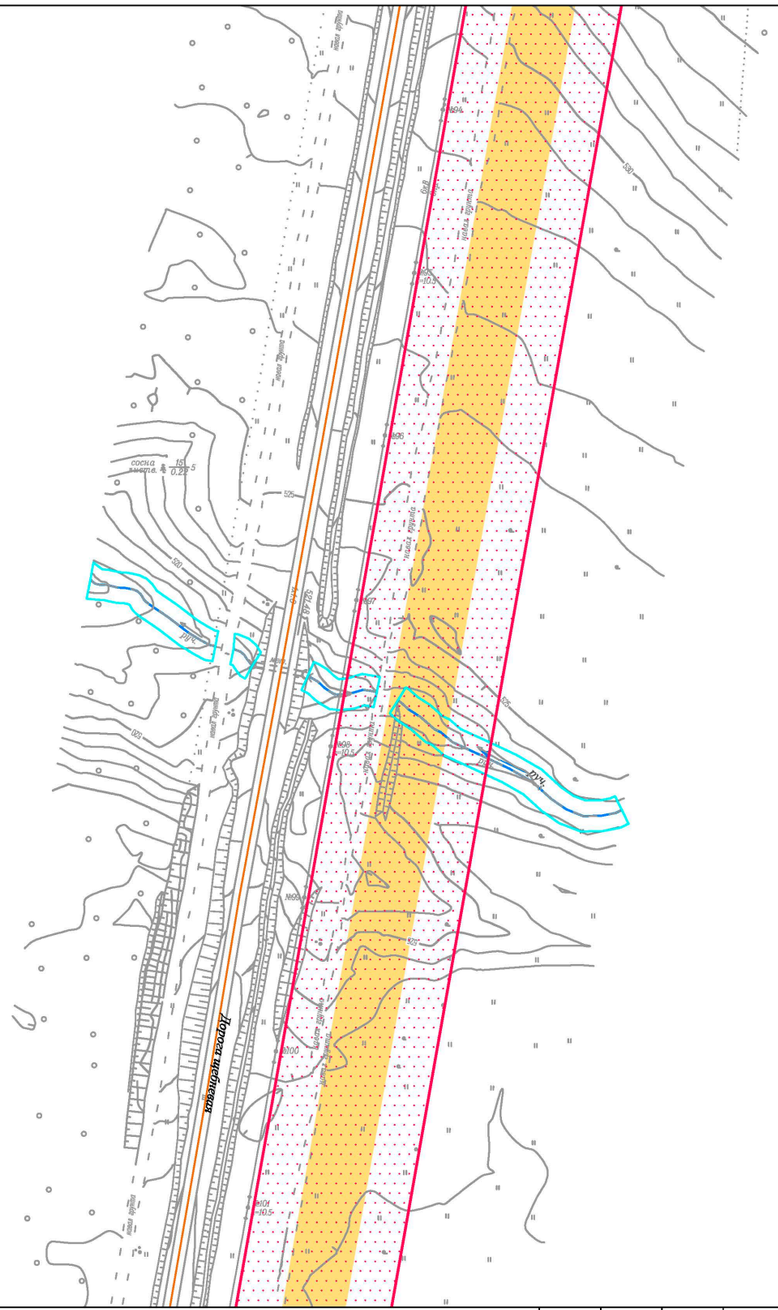

Линия сводки с листом 21

Условные обозначения:

- граница муниципального района
- граница городского поселения
- ручьи, реки, водотоки
- граница территории, в отношении которой осуществляется подготовка проекта планировки территории

Планируемые элементы планировочной структуры:

- территория, предназначенная для размещения линейного объекта «Газопровод высокого давления для закачки газа в пласт от узла подключения до кустовых площадок №№ 16, 19, 26, 27, 28, 39, 42, скв. 70р Ярактинского НГКМ»

Существующие элементы планировочной структуры:

- территория, предназначенная для размещения линейного объекта «Промысловый нефтегазопровод от узла запорной арматуры УЗ-32.2н до узла запорной арматуры УЗ-26.2н Ярактинского НГКМ»
- территория, предназначенная для размещения линейного объекта «Промысловый нефтегазопровод (лупинг) от УЗ 29.1Н до УЗ 32.21Н Ярактинского НГКМ»
- территория, предназначенная для размещения линейного объекта «ПС 35/6кВ КП-32 и ВЛ-35кВ от ВЛ-35кВ «УПН - КП-48» до ПС 35/6 КП-32 Ярактинского НГКМ»
- территория, предназначенная для размещения линейного объекта «Промысловые нефтегазопроводы (лупинги) от КП-31,32 до УЗ-32.2Н и УКЗСОД Ду700 Ярактинского НГКМ»
- территория, предназначенная для размещения линейного объекта «Разработка и обустройство Ярактинского, Марковского и Даниловского нефтегазоконденсатных месторождений нефти» (Промысловый нефтегазопровод (лупинг) от КП-16 до узла подключения Ярактинского НГКМ) в Усть-Кутском районе и Катангском районе»
- территория общего пользования (береговая полоса)

Элементы улично-дорожной сети:

- дорога обычного типа местного значения
- дорога обычного типа федерального значения

Красные линии:

- красные линии существующие

Изм.	Кол.уч.	Лист	№ док.	Подп.	Дата
Разработал		Мироманова А.Л.			10.21
		Самойлова Е.А.			10.21
		Сухарев Д.В.			10.21
		Петренко Н.А.			10.21
Проверил		Петренко В.В.			10.21
Н. контроль		Роголёва Е.Н.			10.21

Иркутская область

Документация по планировке территории (проект планировки территории и проект межевания территории) для размещения объекта «Газопровод высокого давления для закачки газа в пласт от узла подключения до кустовых площадок №№ 16, 19, 26, 27, 28, 39, 42, скв. 70 р Ярактинского НГКМ» в Усть - Кутском районе и Киренском районе Иркутской области

Заказчик:
ИРКУТСКАЯ НЕФТЯНАЯ КОМПАНИЯ

Стадия	Лист	Листов
П	20	46

Чертёж красных линий

М 1:2000

ООО "СЕРВИСТА"
Иркутск, ул. Байкальская, дом 105А, оф. 505

Линия сводки с листом 20

Иркутская область
Усть-Кутский район

Верхнемарковское
сельское поселение

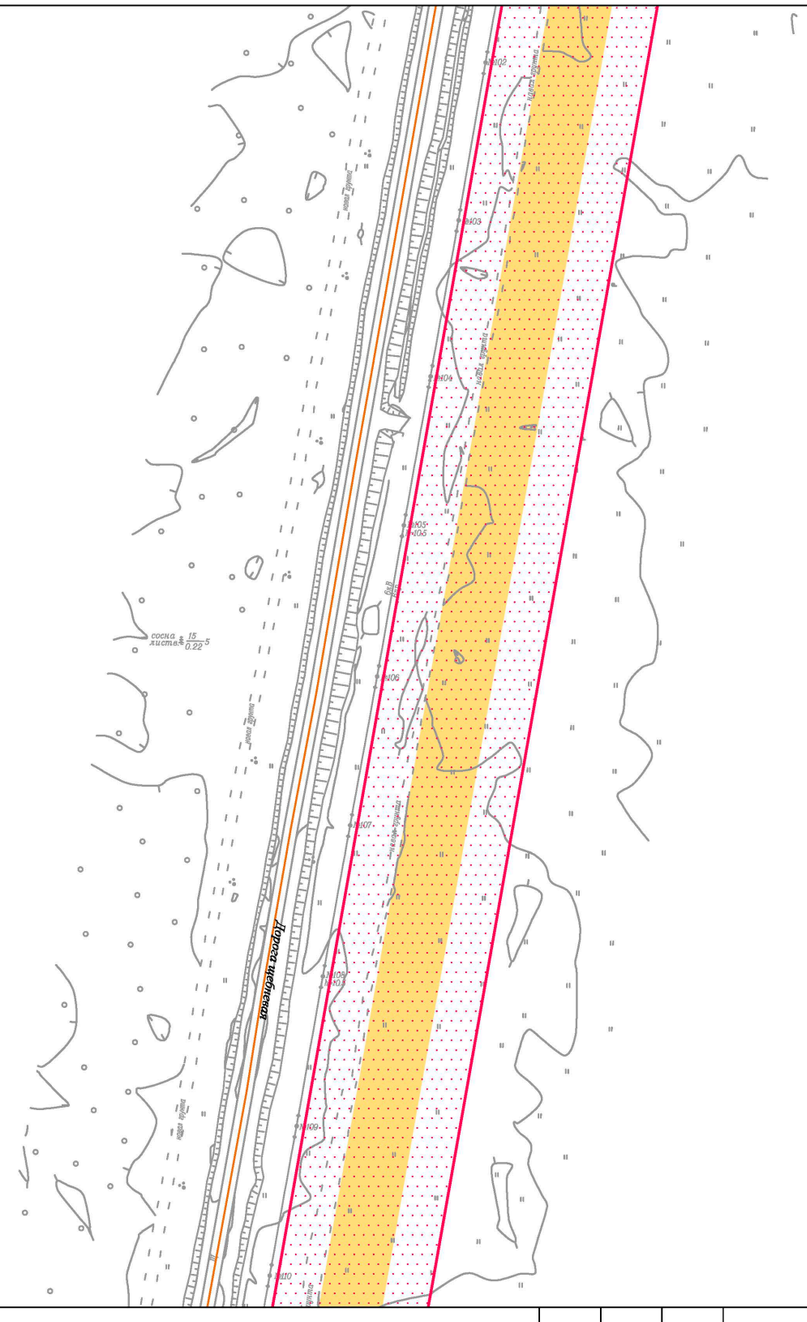

Линия сводки с листом 22

Условные обозначения:

- граница муниципального района
- граница городского поселения
- ручьи, реки, водотоки
- граница территории, в отношении которой осуществляется подготовка проекта планировки территории

Планируемые элементы планировочной структуры:

- территория, предназначенная для размещения линейного объекта «Газопровод высокого давления для закачки газа в пласт от узла подключения до кустовых площадок №№ 16, 19, 26, 27, 28, 39, 42, скв. 70р Ярактинского НГКМ»

Существующие элементы планировочной структуры:

- территория, предназначенная для размещения линейного объекта «Промысловый нефтегазопровод от узла запорной арматуры УЗ-32.2н до узла запорной арматуры УЗ-26.2н Ярактинского НГКМ»
- территория, предназначенная для размещения линейного объекта «Промысловый нефтегазопровод (лупинг) от УЗ 29.1Н до УЗ 32.21Н Ярактинского НГКМ»
- территория, предназначенная для размещения линейного объекта «ПС 35/6кВ КП-32 и ВЛ-35кВ от ВЛ-35кВ «УПН - КП-48» до ПС 35/6 КП-32 Ярактинского НГКМ»
- территория, предназначенная для размещения линейного объекта «Промысловые нефтегазопроводы (лупинги) от КП-31,32 до УЗ-32.2Н и УКЗСОД Ду700 Ярактинского НГКМ»
- территория, предназначенная для размещения линейного объекта «Разработка и обустройство Ярактинского, Марковского и Даниловского нефтегазоконденсатных месторождений нефти» (Промысловый нефтегазопровод (лупинг) от КП-16 до узла подключения Ярактинского НГКМ) в Усть-Кутском районе и Катангском районе»
- территория общего пользования (береговая полоса)

Элементы улично-дорожной сети:

- дорога обычного типа местного значения
- дорога обычного типа федерального значения

Красные линии:

- красные линии существующие

Изм.	Кол.уч.	Лист	№ док.	Подп.	Дата
Разработал		Мироманова А.Л.			10.21
		Самойлова Е.А.			10.21
		Сухарев Д.В.			10.21
		Петренко Н.А.			10.21
Проверил		Петренко В.В.			10.21
Н. контроль		Роголёва Е.Н.			10.21

Иркутская область

Документация по планировке территории (проект планировки территории и проект межевания территории) для размещения объекта «Газопровод высокого давления для закачки газа в пласт от узла подключения до кустовых площадок №№ 16, 19, 26, 27, 28, 39, 42, скв. 70 р Ярактинского НГКМ» в Усть - Кутском районе и Киренском районе Иркутской области

Заказчик:
ИРКУТСКАЯ НЕФТЯНАЯ КОМПАНИЯ

Стадия	Лист	Листов
П	21	46

Чертёж красных линий

М 1:2000

ООО "СЕРВИСТА"
Иркутск, ул. Байкальская, дом 105А, оф. 505

Линия сводки с листом 21

Иркутская область
Усть-Кутский район

Верхнемарковское
сельское поселение

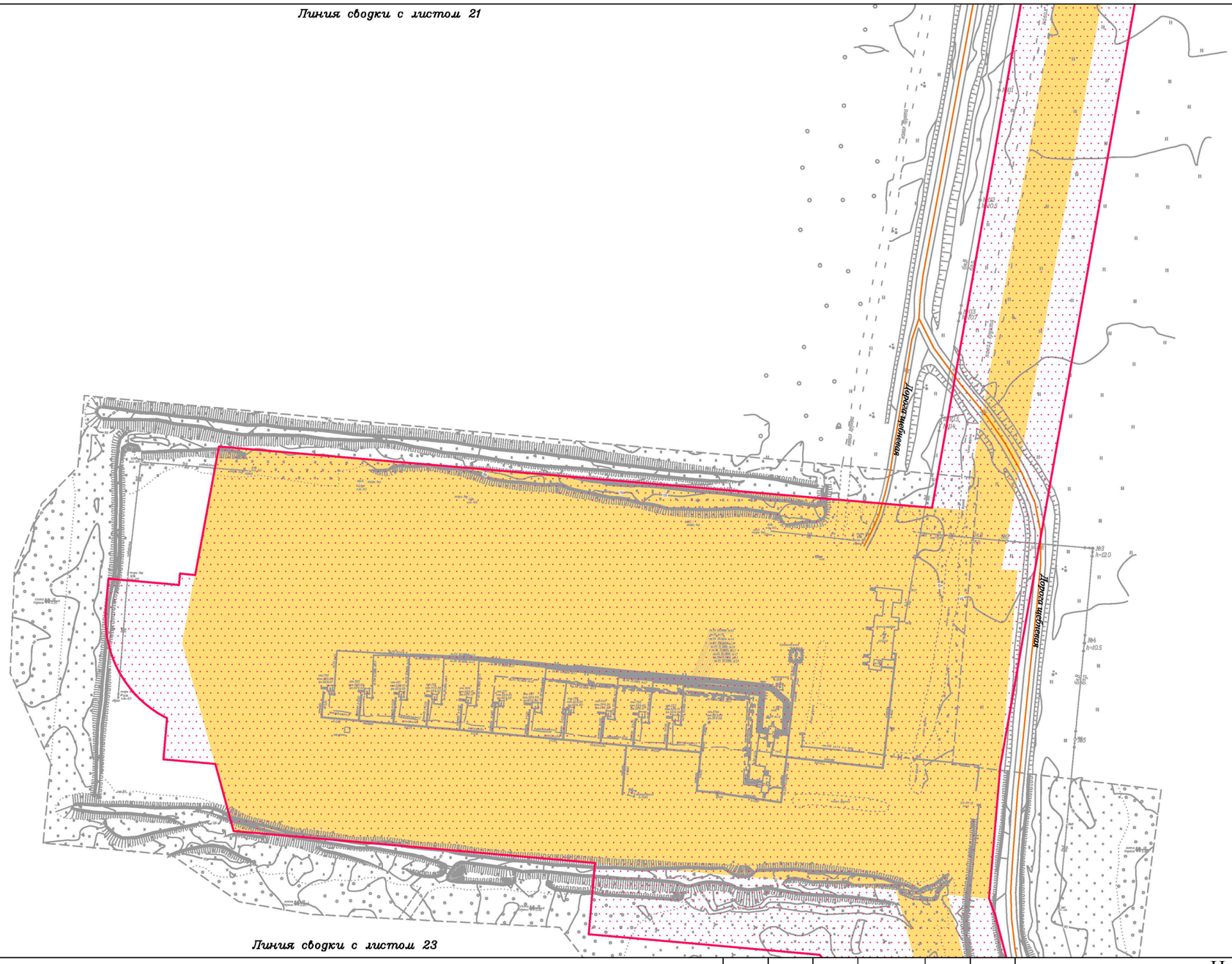

Линия сводки с листом 23

Условные обозначения:

- граница муниципального района
- граница городского поселения
- ручьи, реки, водотоки
- граница территории, в отношении которой осуществляется подготовка проекта планировки территории

Планируемые элементы планировочной структуры:

- территория, предназначенная для размещения линейного объекта «Газопровод высокого давления для закачки газа в пласт от узла подключения до кустовых площадок №№ 16, 19, 26, 27, 28, 39, 42, скв. 70р Ярактинского НГКМ»

Существующие элементы планировочной структуры:

- территория, предназначенная для размещения линейного объекта «Промысловый нефтегазопровод от узла запорной арматуры УЗ-32.2н до узла запорной арматуры УЗ-26.2н Ярактинского НГКМ»
- территория, предназначенная для размещения линейного объекта «Промысловый нефтегазопровод (лупинг) от УЗ 29.1Н до УЗ 32.21Н Ярактинского НГКМ»
- территория, предназначенная для размещения линейного объекта «ПС 35/6кВ КП-32 и ВЛ-35кВ от ВЛ-35кВ «УПН - КП-48» до ПС 35/6 КП-32 Ярактинского НГКМ»
- территория, предназначенная для размещения линейного объекта «Промысловые нефтегазопроводы (лупинги) от КП-31,32 до УЗ-32.2Н и УКЗСОД Ду700 Ярактинского НГКМ»
- территория, предназначенная для размещения линейного объекта «Разработка и обустройство Ярактинского, Марковского и Даниловского нефтегазоконденсатных месторождений нефти» (Промысловый нефтегазопровод (лупинг) от КП-16 до узла подключения Ярактинского НГКМ) в Усть-Кутском районе и Катангском районе»
- территория общего пользования (береговая полоса)

Элементы улично-дорожной сети:

- дорога обычного типа местного значения
- дорога обычного типа федерального значения

Красные линии:

- красные линии существующие

Изм.	Кол.уч.	Лист	№ док.	Подп.	Дата
Разработал		Мироманова А.Л.			10.21
		Самойлова Е.А.			10.21
		Сухарев Д.В.			10.21
		Петренко Н.А.			10.21
Проверил		Петренко В.В.			10.21
Н. контроль		Роголёва Е.Н.			10.21

Иркутская область

Документация по планировке территории (проект планировки территории и проект межевания территории) для размещения объекта «Газопровод высокого давления для закачки газа в пласт от узла подключения до кустовых площадок №№ 16, 19, 26, 27, 28, 39, 42, скв. 70 р Ярактинского НГКМ» в Усть - Кутском районе и Киренском районе Иркутской области

Заказчик:
ИРКУТСКАЯ НЕФТЯНАЯ КОМПАНИЯ

Стадия	Лист	Листов
П	22	46

Чертёж красных линий

М 1:2000

ООО "СЕРВИСТА"
Иркутск, ул. Байкальская, дом 105А, оф. 505

Линия сводки с листом 22

Иркутская область
Усть-Кутский район

Верхнемарковское
сельское поселение

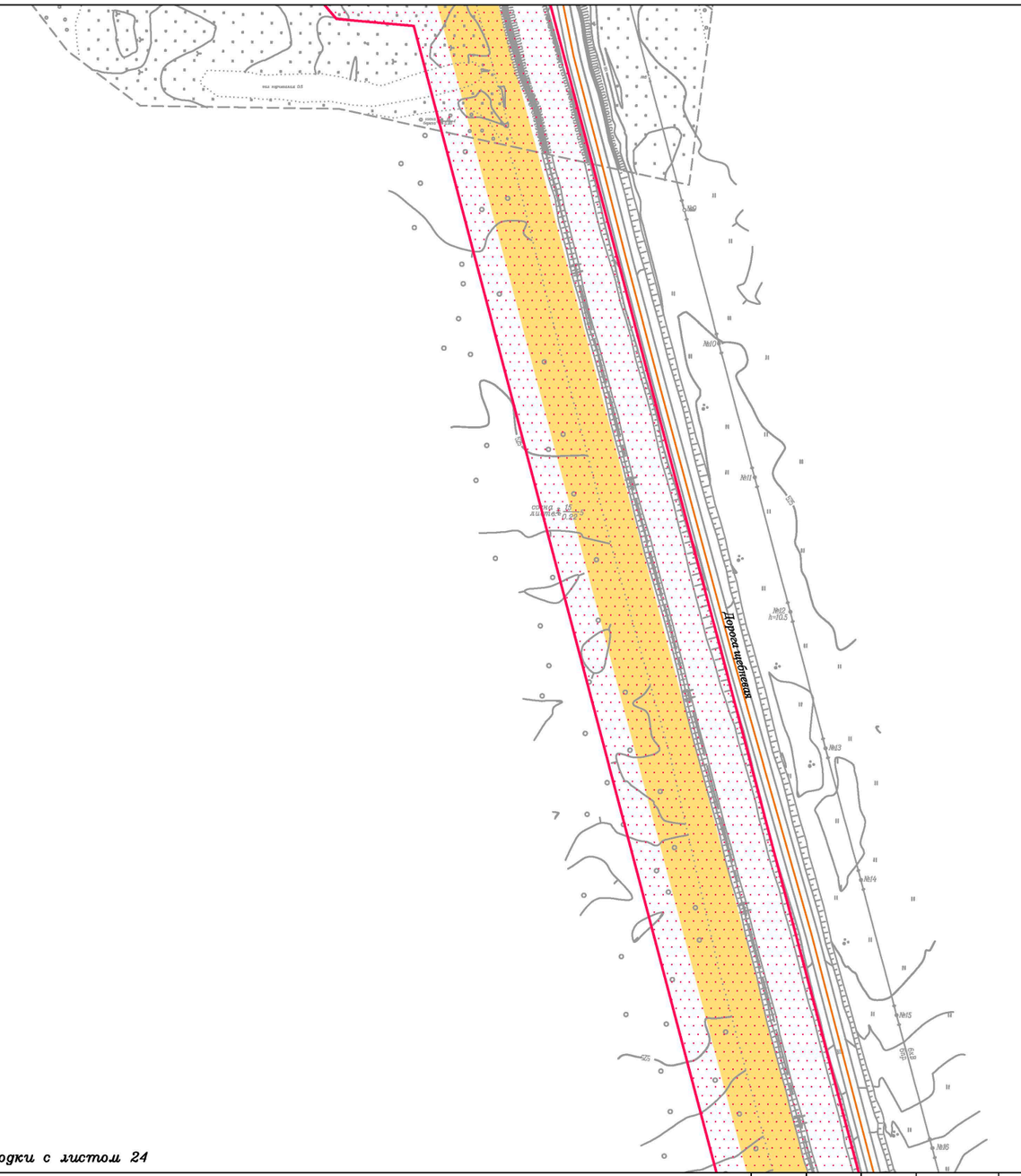

Линия сводки с листом 24

Условные обозначения:

- граница муниципального района
- граница городского поселения
- ручьи, реки, водотоки
- граница территории, в отношении которой осуществляется подготовка проекта планировки территории

Планируемые элементы планировочной структуры:

- территория, предназначенная для размещения линейного объекта «Газопровод высокого давления для закачки газа в пласт от узла подключения до кустовых площадок №№ 16, 19, 26, 27, 28, 39, 42, скв. 70р Ярактинского НГКМ»

Существующие элементы планировочной структуры:

- территория, предназначенная для размещения линейного объекта «Промысловый нефтегазопровод от узла запорной арматуры УЗ-32.2н до узла запорной арматуры УЗ-26.2н Ярактинского НГКМ»
- территория, предназначенная для размещения линейного объекта «Промысловый нефтегазопровод (лупинг) от УЗ 29.1Н до УЗ 32.21Н Ярактинского НГКМ»
- территория, предназначенная для размещения линейного объекта «ПС 35/6кВ КП-32 и ВЛ-35кВ от ВЛ-35кВ «УПН - КП-48» до ПС 35/6 КП-32 Ярактинского НГКМ»
- территория, предназначенная для размещения линейного объекта «Промысловые нефтегазопроводы (лупинги) от КП-31,32 до УЗ-32.2Н и УКЗСОД Ду700 Ярактинского НГКМ»
- территория, предназначенная для размещения линейного объекта «Разработка и обустройство Ярактинского, Марковского и Даниловского нефтегазоконденсатных месторождений нефти» (Промысловый нефтегазопровод (лупинг) от КП-16 до узла подключения Ярактинского НГКМ) в Усть-Кутском районе и Катангском районе»
- территория общего пользования (береговая полоса)

Элементы улично-дорожной сети:

- дорога обычного типа местного значения
- дорога обычного типа федерального значения

Красные линии:

- красные линии существующие

Изм.	Кол.уч.	Лист	№ док.	Подп.	Дата
Разработал		*Мироманова А.Л.*			*10.21*
		Самойлова Е.А.			*10.21*
		Сухарев Д.В.			*10.21*
		Петренко Н.А.			*10.21*
Проверил		*Петренко В.В.*			*10.21*
Н. контроль		*Роголёва Е.Н.*			*10.21*

Иркутская область

Документация по планировке территории (проект планировки территории и проект межевания территории) для размещения объекта «Газопровод высокого давления для закачки газа в пласт от узла подключения до кустовых площадок №№ 16, 19, 26, 27, 28, 39, 42, скв. 70 р Ярактинского НГКМ» в Усть - Кутском районе и Киренском районе Иркутской области

Заказчик:
ИРКУТСКАЯ НЕФТЯНАЯ КОМПАНИЯ

Стадия	Лист	Листов
П	23	46

Чертёж красных линий

М 1:2000

ООО "СЕРВИСТА"
Иркутск, ул. Байкальская, дом 105А, оф. 505

Линия сводки с листом 23

Иркутская область
Усть-Кутский район

Верхнемарковское
сельское поселение

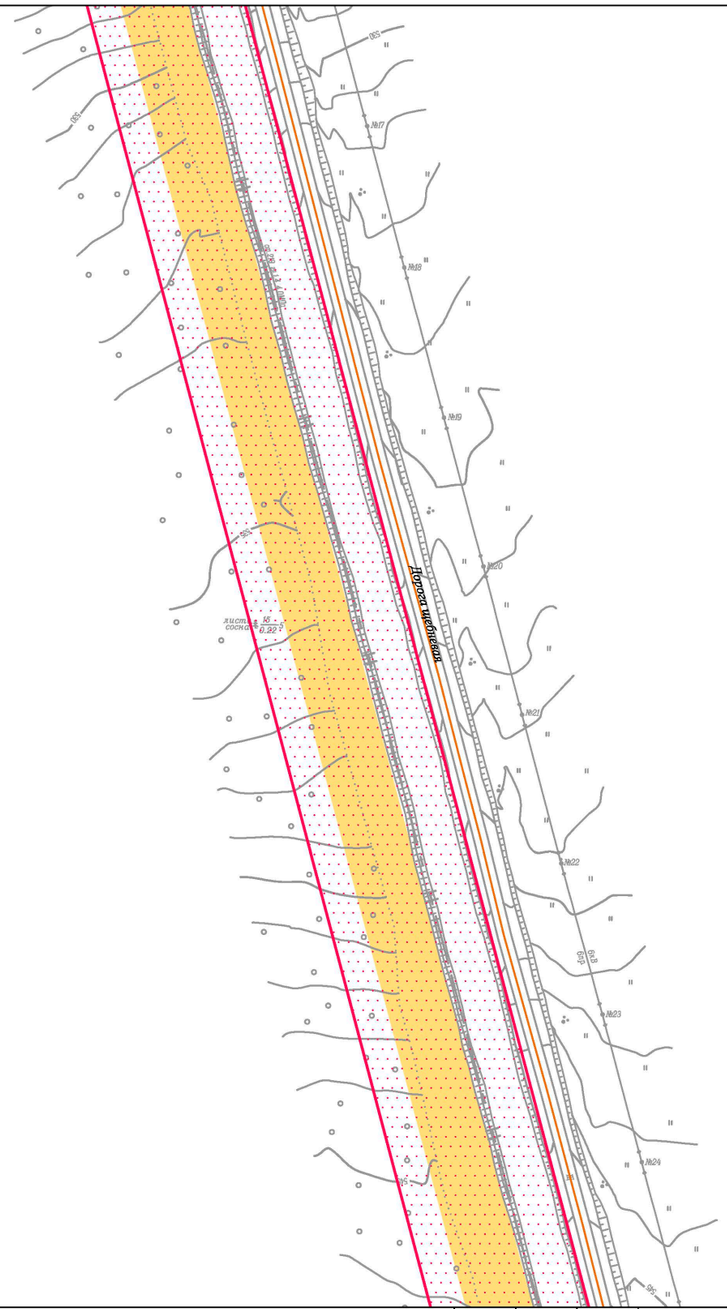

Линия сводки с листом 25

Условные обозначения:

граница муниципального района
граница городского поселения
ручьи, реки, водотоки
граница территории, в отношении которой осуществляется подготовка проекта планировки территории

Планируемые элементы планировочной структуры:

территория, предназначенная для размещения линейного объекта «Газопровод высокого давления для закачки газа в пласт от узла подключения до кустовых площадок №№ 16, 19, 26, 27, 28, 39, 42, скв. 70р Ярактинского НГКМ»

Существующие элементы планировочной структуры:

территория, предназначенная для размещения линейного объекта «Промысловый нефтегазопровод от узла запорной арматуры УЗ-32.2н до узла запорной арматуры УЗ-26.2н Ярактинского НГКМ»

территория, предназначенная для размещения линейного объекта «Промысловый нефтегазопровод (лупинг) от УЗ 29.1Н до УЗ 32.21Н Ярактинского НГКМ»

территория, предназначенная для размещения линейного объекта «ПС 35/6кВ КП-32 и ВЛ-35кВ от ВЛ-35кВ «УПН - КП-48» до ПС 35/6 КП-32 Ярактинского НГКМ»

территория, предназначенная для размещения линейного объекта «Промысловые нефтегазопроводы (лупинги) от КП-31,32 до УЗ-32.2Н и УКЗСОД Ду700 Ярактинского НГКМ»

территория, предназначенная для размещения линейного объекта «Разработка и обустройство Ярактинского, Марковского и Даниловского нефтегазоконденсатных месторождений нефти» (Промысловый нефтегазопровод (лупинг) от КП-16 до узла подключения Ярактинского НГКМ) в Усть-Кутском районе и Катангском районе»

территория общего пользования (береговая полоса)

Элементы улично-дорожной сети:

дорога обычного типа местного значения
дорога обычного типа федерального значения

Красные линии:

красные линии существующие

						Иркутская область
						Документация по планировке территории (проект планировки территории и проект межевания территории) для размещения объекта «Газопровод высокого давления для закачки газа в пласт от узла подключения до кустовых площадок №№ 16, 19, 26, 27, 28, 39, 42, скв. 70 р Ярактинского НГКМ» в Усть - Кутском районе и Киренском районе Иркутской области
Изм.	Кол.уч.	Лист	№ док.	Подп.	Дата	
Разработал		*Мироманова А.Л.*			*10.21*	Заказчик: ИРКУТСКАЯ НЕФТЯНАЯ КОМПАНИЯ
		Самойлова Е.А.			*10.21*	
		Сухарев Д.В.			*10.21*	
		Петренко Н.А.			*10.21*	Чертёж красных линий
Проверил		*Петренко В.В.*			*10.21*	
Н. контроль		*Роголёва Е.Н.*			*10.21*	**М 1:2000**

Стадия	Лист	Листов
П	24	46

ООО "СЕРВИСТА"
Иркутск, ул. Байкальская, дом 105А, оф. 505

Линия сводки с листом 24

Иркутская область
Усть-Кутский район

Верхнемарковское
сельское поселение

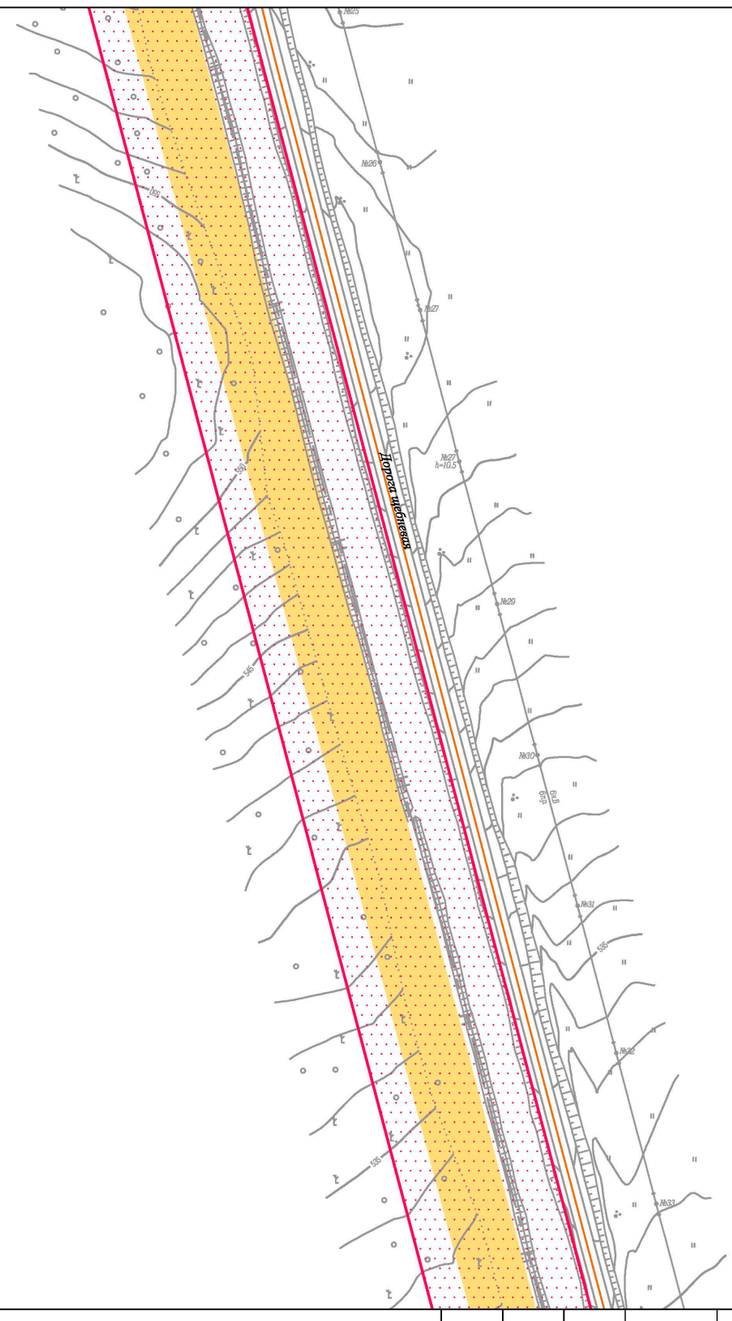

Линия сводки с листом 26

Условные обозначения:

- граница муниципального района
- граница городского поселения
- ручьи, реки, водотоки
- граница территории, в отношении которой осуществляется подготовка проекта планировки территории

Планируемые элементы планировочной структуры:

- территория, предназначенная для размещения линейного объекта «Газопровод высокого давления для закачки газа в пласт от узла подключения до кустовых площадок №№ 16, 19, 26, 27, 28, 39, 42, скв. 70р Ярактинского НГКМ»

Существующие элементы планировочной структуры:

- территория, предназначенная для размещения линейного объекта «Промысловый нефтегазопровод от узла запорной арматуры УЗ-32.2н до узла запорной арматуры УЗ-26.2н Ярактинского НГКМ»
- территория, предназначенная для размещения линейного объекта «Промысловый нефтегазопровод (лупинг) от УЗ 29.1Н до УЗ 32.21Н Ярактинского НГКМ»
- территория, предназначенная для размещения линейного объекта «ПС 35/6кВ КП-32 и ВЛ-35кВ от ВЛ-35кВ «УПН - КП-48» до ПС 35/6 КП-32 Ярактинского НГКМ»
- территория, предназначенная для размещения линейного объекта «Промысловые нефтегазопроводы (лупинги) от КП-31,32 до УЗ-32.2Н и УКЗСОД Ду700 Ярактинского НГКМ»
- территория, предназначенная для размещения линейного объекта «Разработка и обустройство Ярактинского, Марковского и Даниловского нефтегазоконденсатных месторождений нефти» (Промысловый нефтегазопровод (лупинг) от КП-16 до узла подключения Ярактинского НГКМ) в Усть-Кутском районе и Катангском районе»
- территория общего пользования (береговая полоса)

Элементы улично-дорожной сети:

- дорога обычного типа местного значения
- дорога обычного типа федерального значения

Красные линии:

- красные линии существующие

Изм.	Кол.уч.	Лист	№ док.	Подп.	Дата
Разработал		Мироманова А.Л.			10.21
		Самойлова Е.А.			10.21
		Сухарев Д.В.			10.21
		Петренко Н.А.			10.21
Проверил		Петренко В.В.			10.21
Н. контроль		Роголёва Е.Н.			10.21

Иркутская область

Документация по планировке территории (проект планировки территории и проект межевания территории) для размещения объекта «Газопровод высокого давления для закачки газа в пласт от узла подключения до кустовых площадок №№ 16, 19, 26, 27, 28, 39, 42, скв. 70 р Ярактинского НГКМ» в Усть - Кутском районе и Киренском районе Иркутской области

Заказчик:
ИРКУТСКАЯ НЕФТЯНАЯ КОМПАНИЯ

Стадия	Лист	Листов
П	25	46

Чертёж красных линий

М 1:2000

ООО "СЕРВИСТА"
Иркутск, ул. Байкальская, дом 105А, оф. 505

Линия сводки с листом 25

Иркутская область
Усть-Кутский район

Верхнемарковское
сельское поселение

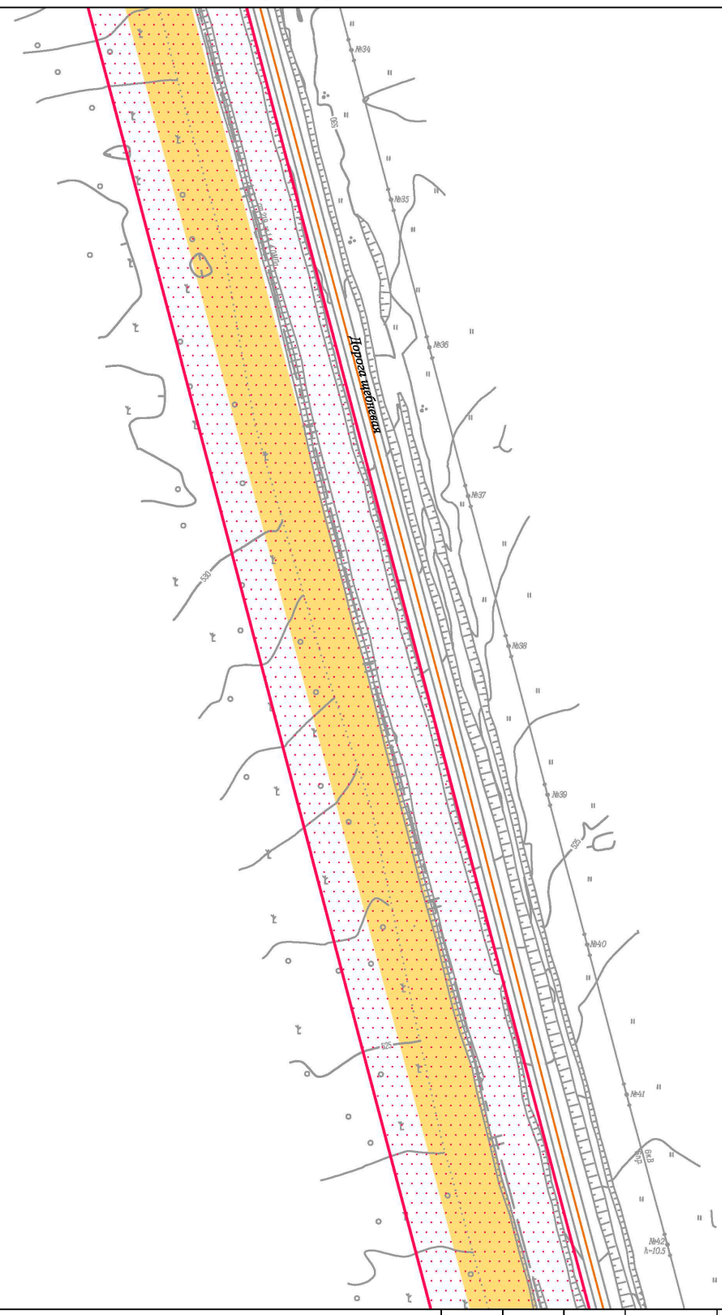

Линия сводки с листом 27

Условные обозначения:

- граница муниципального района
- граница городского поселения
- ручьи, реки, водотоки
- граница территории, в отношении которой осуществляется подготовка проекта планировки территории

Планируемые элементы планировочной структуры:

- территория, предназначенная для размещения линейного объекта «Газопровод высокого давления для закачки газа в пласт от узла подключения до кустовых площадок №№ 16, 19, 26, 27, 28, 39, 42, скв. 70р Ярактинского НГКМ»

Существующие элементы планировочной структуры:

- территория, предназначенная для размещения линейного объекта «Промысловый нефтегазопровод от узла запорной арматуры УЗ-32.2н до узла запорной арматуры УЗ-26.2н Ярактинского НГКМ»
- территория, предназначенная для размещения линейного объекта «Промысловый нефтегазопровод (лупинг) от УЗ 29.1Н до УЗ 32.21Н Ярактинского НГКМ»
- территория, предназначенная для размещения линейного объекта «ПС 35/6кВ КП-32 и ВЛ-35кВ от ВЛ-35кВ «УПН - КП-48» до ПС 35/6 КП-32 Ярактинского НГКМ»
- территория, предназначенная для размещения линейного объекта «Промысловые нефтегазопроводы (лупинги) от КП-31,32 до УЗ-32.2Н и УКЗСОД Ду700 Ярактинского НГКМ»
- территория, предназначенная для размещения линейного объекта «Разработка и обустройство Ярактинского, Марковского и Даниловского нефтегазоконденсатных месторождений нефти» (Промысловый нефтегазопровод (лупинг) от КП-16 до узла подключения Ярактинского НГКМ) в Усть-Кутском районе и Катангском районе»
- территория общего пользования (береговая полоса)

Элементы улично-дорожной сети:

- дорога обычного типа местного значения
- дорога обычного типа федерального значения

Красные линии:

- красные линии существующие

Изм.	Кол.уч.	Лист	№ док.	Подп.	Дата
Разработал		Мироманова А.Л.			10.21
		Самойлова Е.А.			10.21
		Сухарев Д.В.			10.21
		Петренко Н.А.			10.21
Проверил		Петренко В.В.			10.21
Н. контроль		Роголёва Е.Н.			10.21

Иркутская область

Документация по планировке территории (проект планировки территории и проект межевания территории) для размещения объекта «Газопровод высокого давления для закачки газа в пласт от узла подключения до кустовых площадок №№ 16, 19, 26, 27, 28, 39, 42, скв. 70 р Ярактинского НГКМ» в Усть - Кутском районе и Киренском районе Иркутской области

Заказчик:
ИРКУТСКАЯ НЕФТЯНАЯ КОМПАНИЯ

Стадия	Лист	Листов
П	26	46

Чертёж красных линий

М 1:2000

ООО "СЕРВИСТА"
Иркутск, ул. Байкальская, дом 105А, оф. 505

Линия сводки с листом 26

Иркутская область
Усть-Кутский район

Верхнемарковское
сельское поселение

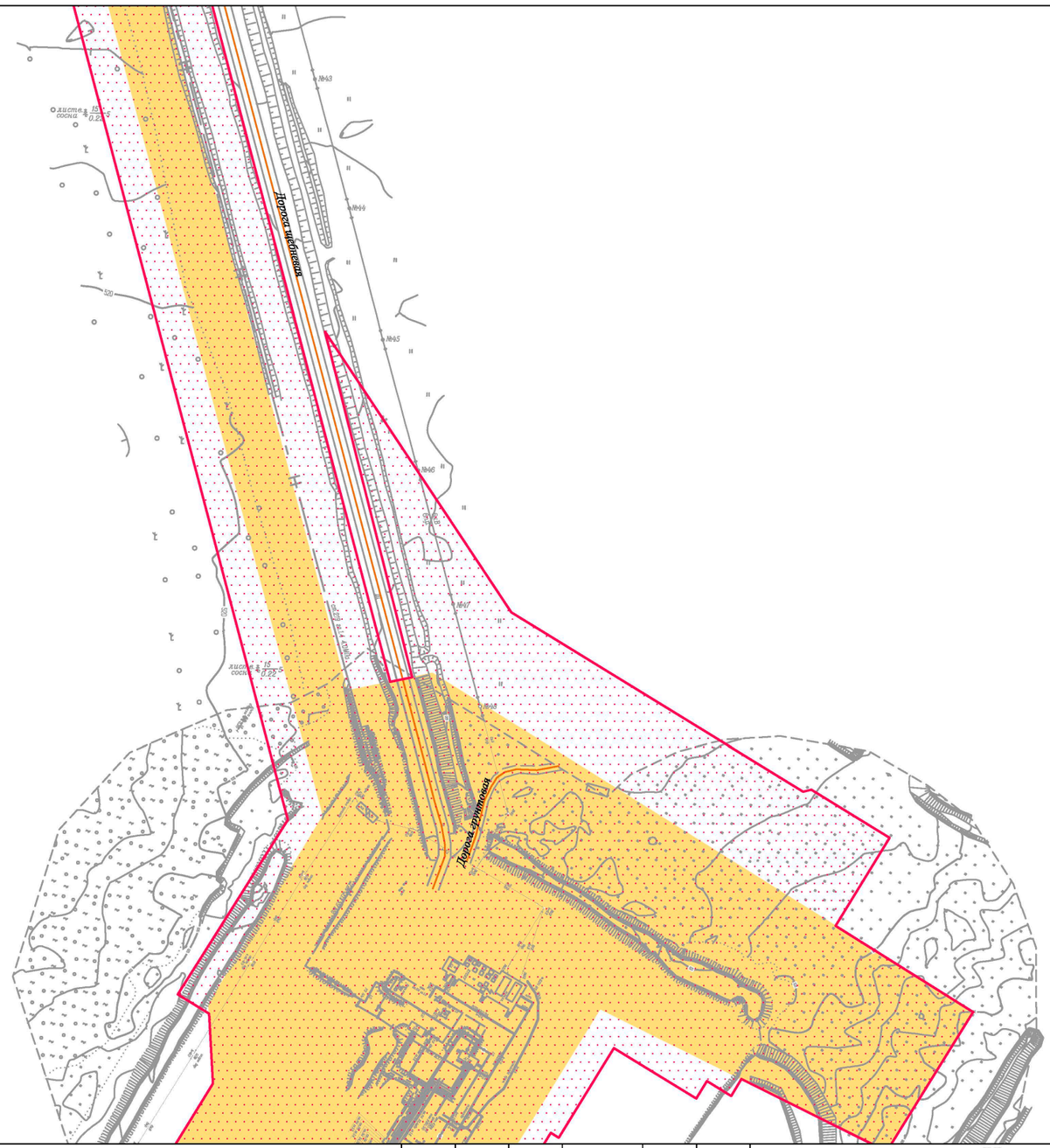

Линия сводки с листом 28

Условные обозначения:

- граница муниципального района
- граница городского поселения
- ручьи, реки, водотоки
- граница территории, в отношении которой осуществляется подготовка проекта планировки территории

Планируемые элементы планировочной структуры:

- территория, предназначенная для размещения линейного объекта «Газопровод высокого давления для закачки газа в пласт от узла подключения до кустовых площадок №№ 16, 19, 26, 27, 28, 39, 42, скв. 70р Ярактинского НГКМ»

Существующие элементы планировочной структуры:

- территория, предназначенная для размещения линейного объекта «Промысловый нефтегазопровод от узла запорной арматуры УЗ-32.2н до узла запорной арматуры УЗ-26.2н Ярактинского НГКМ»
- территория, предназначенная для размещения линейного объекта «Промысловый нефтегазопровод (лупинг) от УЗ 29.1Н до УЗ 32.21Н Ярактинского НГКМ»
- территория, предназначенная для размещения линейного объекта «ПС 35/6кВ КП-32 и ВЛ-35кВ от ВЛ-35кВ «УПН - КП-48» до ПС 35/6 КП-32 Ярактинского НГКМ»
- территория, предназначенная для размещения линейного объекта «Промысловые нефтегазопроводы (лупинги) от КП-31,32 до УЗ-32.2Н и УКЗСОД Ду700 Ярактинского НГКМ»
- территория, предназначенная для размещения линейного объекта «Разработка и обустройство Ярактинского, Марковского и Даниловского нефтегазоконденсатных месторождений нефти» (Промысловый нефтегазопровод (лупинг) от КП-16 до узла подключения Ярактинского НГКМ) в Усть-Кутском районе и Катангском районе»
- территория общего пользования (береговая полоса)

Элементы улично-дорожной сети:

- дорога обычного типа местного значения
- дорога обычного типа федерального значения

Красные линии:

- красные линии существующие

Изм.	Кол.уч.	Лист	№ док.	Подп.	Дата
Разработал		Мироманова А.Л.			10.21
		Самойлова Е.А.			10.21
		Сухарев Д.В.			10.21
		Петренко Н.А.			10.21
Проверил		Петренко В.В.			10.21
Н. контроль		Роголёва Е.Н.			10.21

Иркутская область

Документация по планировке территории (проект планировки территории и проект межевания территории) для размещения объекта «Газопровод высокого давления для закачки газа в пласт от узла подключения до кустовых площадок №№ 16, 19, 26, 27, 28, 39, 42, скв. 70 р Ярактинского НГКМ» в Усть - Кутском районе и Киренском районе Иркутской области

Заказчик:
ИРКУТСКАЯ НЕФТЯНАЯ КОМПАНИЯ

Стадия	Лист	Листов
П	27	46

Чертёж красных линий

М 1:2000

ООО "СЕРВИСТА"
Иркутск, ул. Байкальская, дом 105А, оф. 505

Линия сводки с листом 27

Иркутская область
Усть-Кутский район

Верхнемарковское
сельское поселение

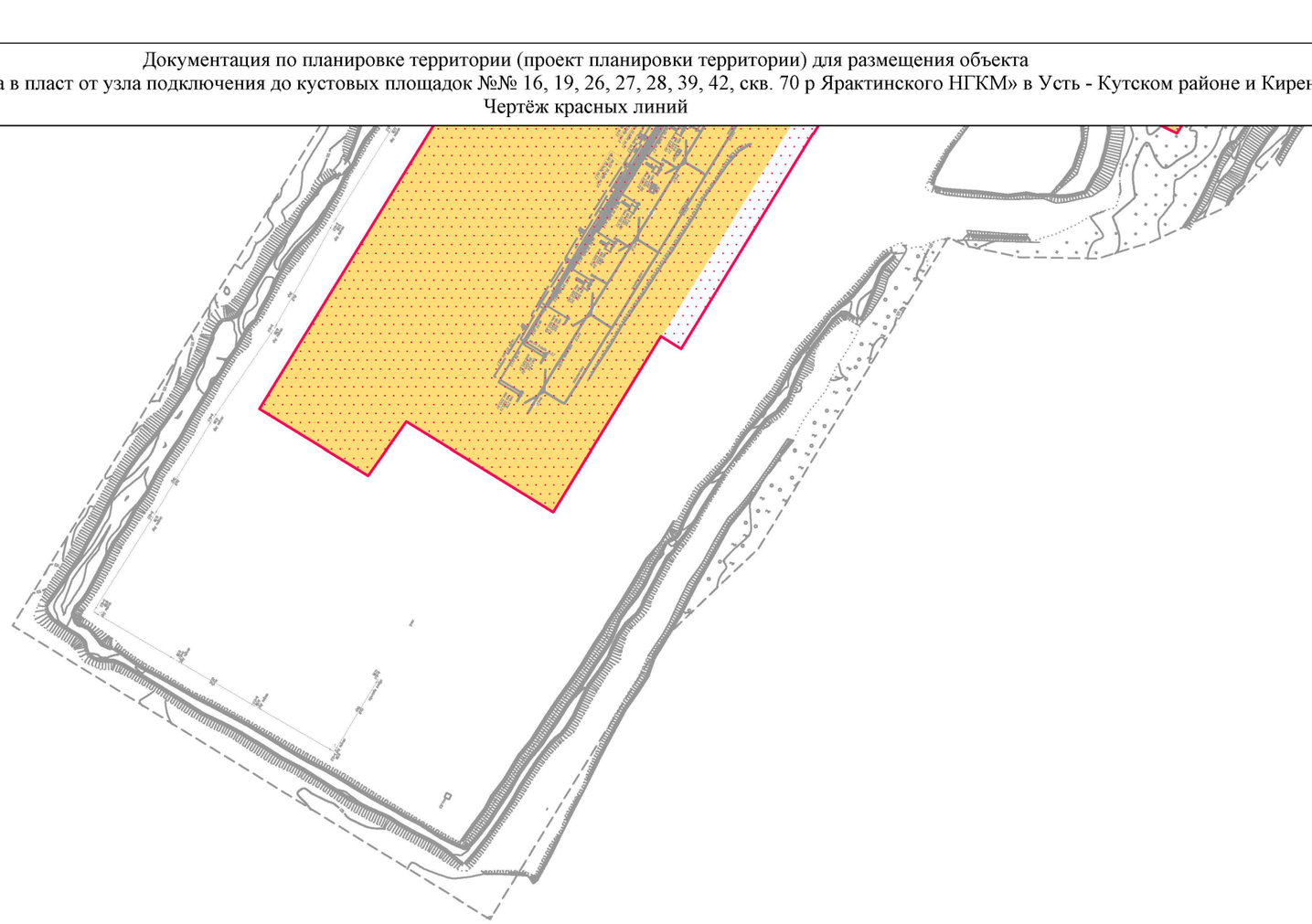

Условные обозначения:

- граница муниципального района
- граница городского поселения
- ручьи, реки, водотоки
- граница территории, в отношении которой осуществляется подготовка проекта планировки территории

Планируемые элементы планировочной структуры:

- территория, предназначенная для размещения линейного объекта «Газопровод высокого давления для закачки газа в пласт от узла подключения до кустовых площадок №№ 16, 19, 26, 27, 28, 39, 42, скв. 70р Ярактинского НГКМ»

Существующие элементы планировочной структуры:

- территория, предназначенная для размещения линейного объекта «Промысловый нефтегазопровод от узла запорной арматуры УЗ-32.2н до узла запорной арматуры УЗ-26.2н Ярактинского НГКМ»
- территория, предназначенная для размещения линейного объекта «Промысловый нефтегазопровод (лупинг) от УЗ 29.1Н до УЗ 32.21Н Ярактинского НГКМ»
- территория, предназначенная для размещения линейного объекта «ПС 35/6кВ КП-32 и ВЛ-35кВ от ВЛ-35кВ «УПН - КП-48» до ПС 35/6 КП-32 Ярактинского НГКМ»
- территория, предназначенная для размещения линейного объекта «Промысловые нефтегазопроводы (лупинги) от КП-31,32 до УЗ-32.2Н и УКЗСОД Ду700 Ярактинского НГКМ»
- территория, предназначенная для размещения линейного объекта «Разработка и обустройство Ярактинского, Марковского и Даниловского нефтегазоконденсатных месторождений нефти» (Промысловый нефтегазопровод (лупинг) от КП-16 до узла подключения Ярактинского НГКМ) в Усть-Кутском районе и Катангском районе»
- территория общего пользования (береговая полоса)

Элементы улично-дорожной сети:

- дорога обычного типа местного значения
- дорога обычного типа федерального значения

Красные линии:

- красные линии существующие

Изм.	Кол.уч.	Лист	№ док.	Подп.	Дата
Разработал		Мироманова А.Л.			10.21
		Самойлова Е.А.			10.21
		Сухарев Д.В.			10.21
		Петренко Н.А.			10.21
Проверил		Петренко В.В.			10.21
Н. контроль		Роголёва Е.Н.			10.21

Иркутская область

Документация по планировке территории (проект планировки территории и проект межевания территории) для размещения объекта «Газопровод высокого давления для закачки газа в пласт от узла подключения до кустовых площадок №№ 16, 19, 26, 27, 28, 39, 42, скв. 70 р Ярактинского НГКМ» в Усть - Кутском районе и Киренском районе Иркутской области

Заказчик:
ИРКУТСКАЯ НЕФТЯНАЯ КОМПАНИЯ

Стадия	Лист	Листов
П	28	46

Чертёж красных линий

М 1:2000

ООО "СЕРВИСТА"
Иркутск, ул. Байкальская, дом 105А, оф. 505

Иркутская область
Усть-Кутский район

Верхнемарковское
сельское поселение

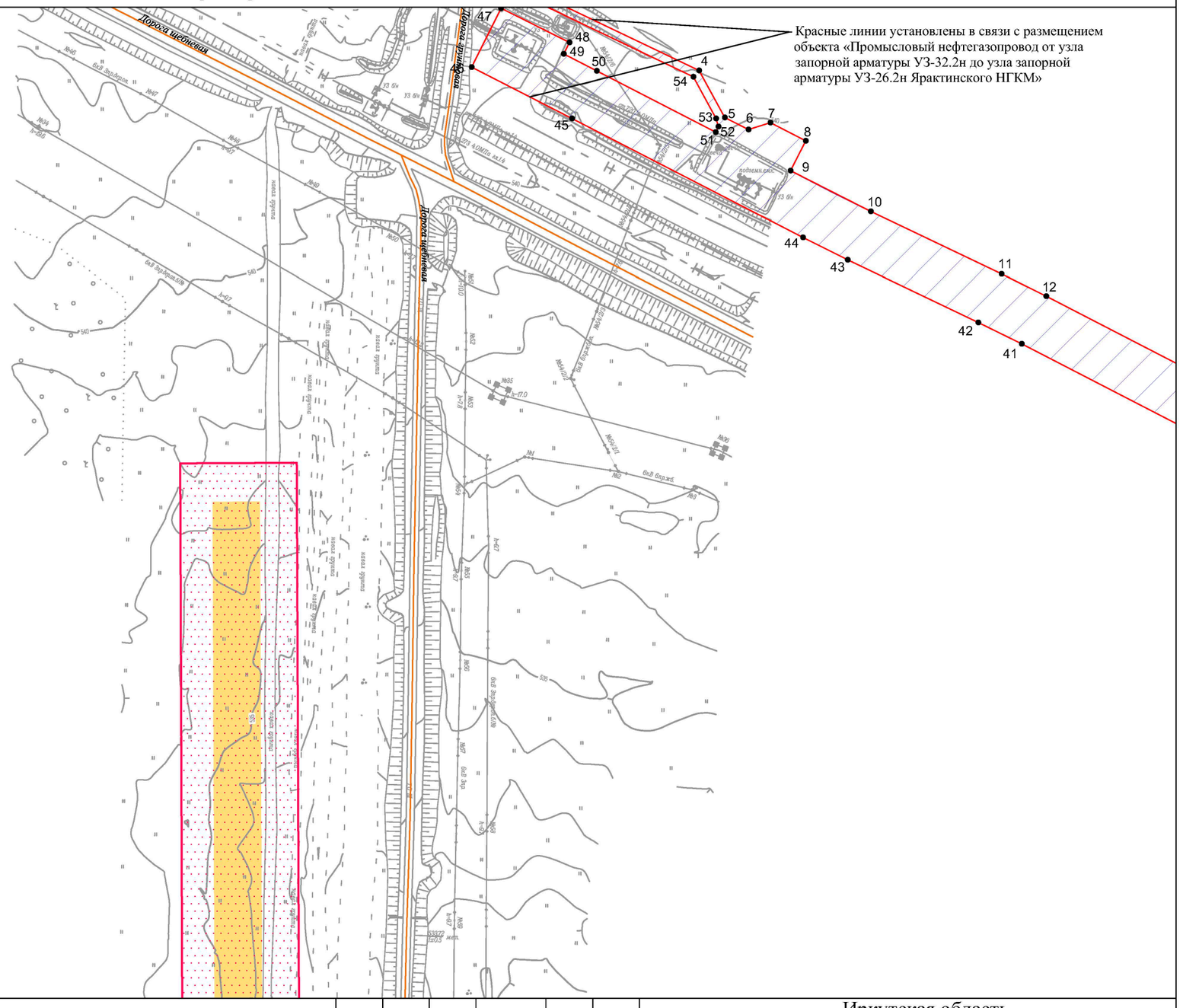

Линия сводки с листом 30

Условные обозначения:

- граница муниципального района
- граница городского поселения
- ручьи, реки, водотоки
- граница территории, в отношении которой осуществляется подготовка проекта планировки территории

Планируемые элементы планировочной структуры:

- территория, предназначенная для размещения линейного объекта «Газопровод высокого давления для закачки газа в пласт от узла подключения до кустовых площадок №№ 16, 19, 26, 27, 28, 39, 42, скв. 70р Ярактинского НГКМ»

Существующие элементы планировочной структуры:

- территория, предназначенная для размещения линейного объекта «Промысловый нефтегазопровод от узла запорной арматуры УЗ-32.2н до узла запорной арматуры УЗ-26.2н Ярактинского НГКМ»
- территория, предназначенная для размещения линейного объекта «Промысловый нефтегазопровод (лупинг) от УЗ 29.1Н до УЗ 32.21Н Ярактинского НГКМ»
- территория, предназначенная для размещения линейного объекта «ПС 35/6кВ КП-32 и ВЛ-35кВ от ВЛ-35кВ «УПН - КП-48» до ПС 35/6 КП-32 Ярактинского НГКМ»
- территория, предназначенная для размещения линейного объекта «Промысловые нефтегазопроводы (лупинги) от КП-31,32 до УЗ-32.2Н и УКЗСОД Ду700 Ярактинского НГКМ»
- территория, предназначенная для размещения линейного объекта «Разработка и обустройство Ярактинского, Марковского и Даниловского нефтегазоконденсатных месторождений нефти» (Промысловый нефтегазопровод (лупинг) от КП-16 до узла подключения Ярактинского НГКМ) в Усть-Кутском районе и Катангском районе»
- территория общего пользования (береговая полоса)

Элементы улично-дорожной сети:

- дорога обычного типа местного значения
- дорога обычного типа федерального значения

Красные линии:

- красные линии существующие

Изм.	Кол.уч.	Лист	№ док.	Подп.	Дата
Разработал		Мироманова А.Л.			10.21
		Самойлова Е.А.			10.21
		Сухарев Д.В.			10.21
		Петренко Н.А.			10.21
Проверил		Петренко В.В.			10.21
Н. контроль		Роголёва Е.Н.			10.21

Иркутская область

Документация по планировке территории (проект планировки территории и проект межевания территории) для размещения объекта «Газопровод высокого давления для закачки газа в пласт от узла подключения до кустовых площадок №№ 16, 19, 26, 27, 28, 39, 42, скв. 70 р Ярактинского НГКМ» в Усть - Кутском районе и Киренском районе Иркутской области

Заказчик:
ИРКУТСКАЯ НЕФТЯНАЯ КОМПАНИЯ

Стадия	Лист	Листов
П	29	46

Чертёж красных линий

М 1:2000

ООО "СЕРВИСТА"
Иркутск, ул. Байкальская, дом 105А, оф. 505

Линия сводки с листом 29

Иркутская область
Усть-Кутский район

Верхнемарковское
сельское поселение

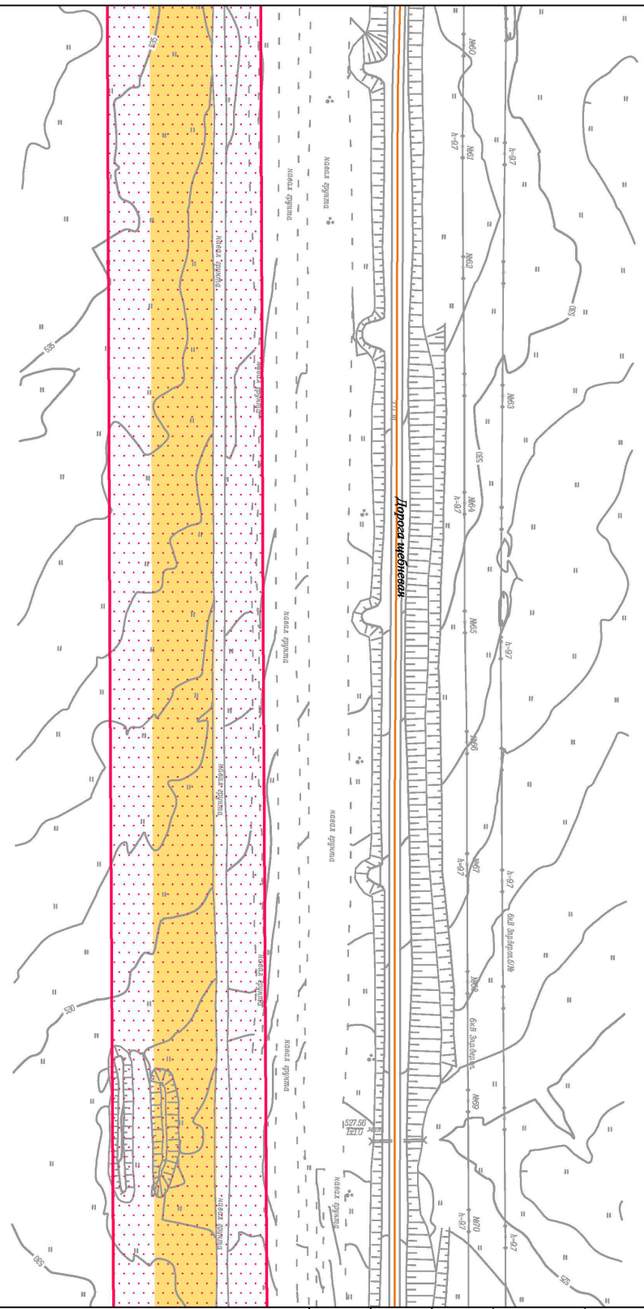

Линия сводки с листом 31

Условные обозначения:

- граница муниципального района
- граница городского поселения
- ручьи, реки, водотоки
- граница территории, в отношении которой осуществляется подготовка проекта планировки территории

Планируемые элементы планировочной структуры:

- территория, предназначенная для размещения линейного объекта «Газопровод высокого давления для закачки газа в пласт от узла подключения до кустовых площадок №№ 16, 19, 26, 27, 28, 39, 42, скв. 70р Ярактинского НГКМ»

Существующие элементы планировочной структуры:

- территория, предназначенная для размещения линейного объекта «Промысловый нефтегазопровод от узла запорной арматуры УЗ-32.2н до узла запорной арматуры УЗ-26.2н Ярактинского НГКМ»
- территория, предназначенная для размещения линейного объекта «Промысловый нефтегазопровод (лупинг) от УЗ 29.1Н до УЗ 32.21Н Ярактинского НГКМ»
- территория, предназначенная для размещения линейного объекта «ПС 35/6кВ КП-32 и ВЛ-35кВ от ВЛ-35кВ «УПН - КП-48» до ПС 35/6 КП-32 Ярактинского НГКМ»
- территория, предназначенная для размещения линейного объекта «Промысловые нефтегазопроводы (лупинги) от КП-31,32 до УЗ-32.2Н и УКЗСОД Ду700 Ярактинского НГКМ»
- территория, предназначенная для размещения линейного объекта «Разработка и обустройство Ярактинского, Марковского и Даниловского нефтегазоконденсатных месторождений нефти» (Промысловый нефтегазопровод (лупинг) от КП-16 до узла подключения Ярактинского НГКМ) в Усть-Кутском районе и Катангском районе»
- территория общего пользования (береговая полоса)

Элементы улично-дорожной сети:

- дорога обычного типа местного значения
- дорога обычного типа федерального значения

Красные линии:

- красные линии существующие

Изм.	Кол.уч.	Лист	№ док.	Подп.	Дата
Разработал		*Мироманова А.Л.*			*10.21*
		Самойлова Е.А.			*10.21*
		Сухарев Д.В.			*10.21*
		Петренко Н.А.			*10.21*
Проверил		*Петренко В.В.*			*10.21*
Н. контроль		*Роголёва Е.Н.*			*10.21*

Иркутская область

Документация по планировке территории (проект планировки территории и проект межевания территории) для размещения объекта «Газопровод высокого давления для закачки газа в пласт от узла подключения до кустовых площадок №№ 16, 19, 26, 27, 28, 39, 42, скв. 70 р Ярактинского НГКМ» в Усть - Кутском районе и Киренском районе Иркутской области

Заказчик:
ИРКУТСКАЯ НЕФТЯНАЯ КОМПАНИЯ

Стадия	Лист	Листов
П	30	46

Чертёж красных линий

М 1:2000

ООО "СЕРВИСТА"
Иркутск, ул. Байкальская, дом 105А, оф. 505

Линия сводки с листом 30

Иркутская область
Усть-Кутский район

Верхнемарковское
сельское поселение

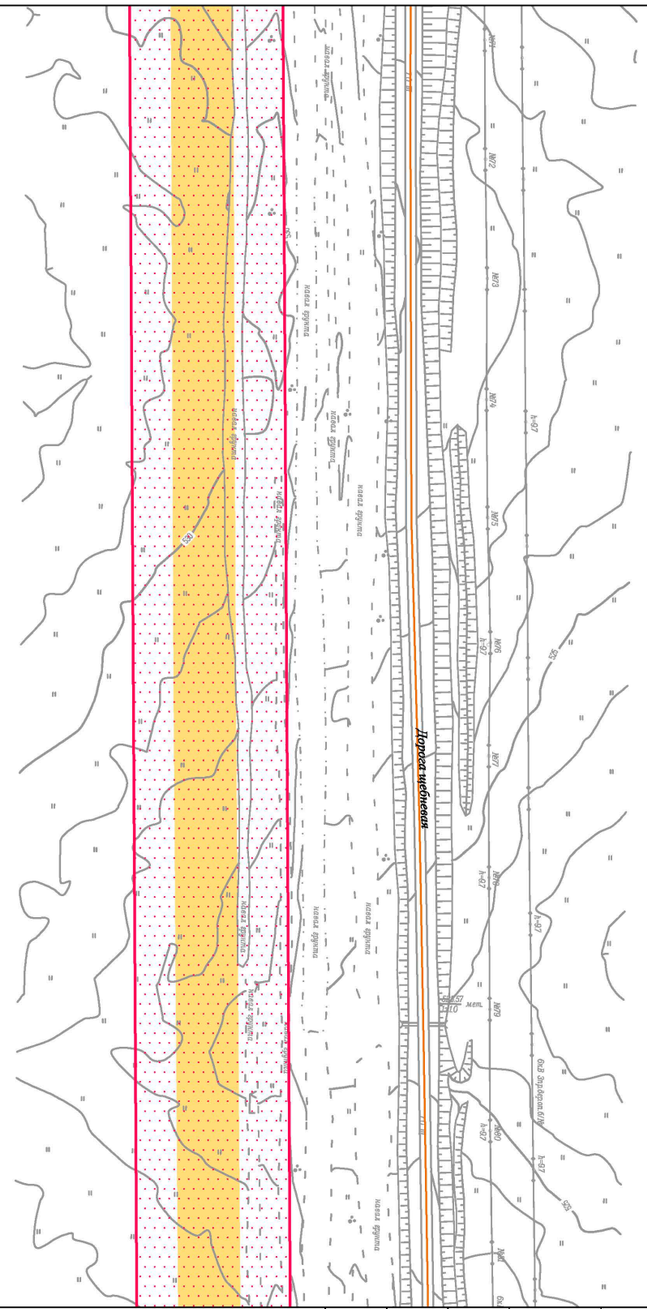

Линия сводки с листом 32

Условные обозначения:

- граница муниципального района
- граница городского поселения
- ручьи, реки, водотоки
- граница территории, в отношении которой осуществляется подготовка проекта планировки территории

Планируемые элементы планировочной структуры:

- территория, предназначенная для размещения линейного объекта «Газопровод высокого давления для закачки газа в пласт от узла подключения до кустовых площадок №№ 16, 19, 26, 27, 28, 39, 42, скв. 70р Ярактинского НГКМ»

Существующие элементы планировочной структуры:

- территория, предназначенная для размещения линейного объекта «Промысловый нефтегазопровод от узла запорной арматуры УЗ-32.2н до узла запорной арматуры УЗ-26.2н Ярактинского НГКМ»
- территория, предназначенная для размещения линейного объекта «Промысловый нефтегазопровод (лупинг) от УЗ 29.1Н до УЗ 32.21Н Ярактинского НГКМ»
- территория, предназначенная для размещения линейного объекта «ПС 35/6кВ КП-32 и ВЛ-35кВ от ВЛ-35кВ «УПН - КП-48» до ПС 35/6 КП-32 Ярактинского НГКМ»
- территория, предназначенная для размещения линейного объекта «Промысловые нефтегазопроводы (лупинги) от КП-31.32 до УЗ-32.2Н и УКЗСОД Ду700 Ярактинского НГКМ»
- территория, предназначенная для размещения линейного объекта «Разработка и обустройство Ярактинского, Марковского и Даниловского нефтегазоконденсатных месторождений нефти» (Промысловый нефтегазопровод (лупинг) от КП-16 до узла подключения Ярактинского НГКМ) в Усть-Кутском районе и Катангском районе»
- территория общего пользования (береговая полоса)

Элементы улично-дорожной сети:

- дорога обычного типа местного значения
- дорога обычного типа федерального значения

Красные линии:

- красные линии существующие

Изм.	Кол.уч.	Лист	№ док.	Подп.	Дата
Разработал		Мироманова А.Л.			10.21
		Самойлова Е.А.			10.21
		Сухарев Д.В.			10.21
		Петренко Н.А.			10.21
Проверил		Петренко В.В.			10.21
Н. контроль		Роголёва Е.Н.			10.21

Иркутская область

Документация по планировке территории (проект планировки территории и проект межевания территории) для размещения объекта «Газопровод высокого давления для закачки газа в пласт от узла подключения до кустовых площадок №№ 16, 19, 26, 27, 28, 39, 42, скв. 70 р Ярактинского НГКМ» в Усть - Кутском районе и Киренском районе Иркутской области

Заказчик:
ИРКУТСКАЯ НЕФТЯНАЯ КОМПАНИЯ

Стадия	Лист	Листов
П	31	46

Чертёж красных линий

М 1:2000

ООО "СЕРВИСТА"
Иркутск, ул. Байкальская, дом 105А, оф. 505

Линия сводки с листом 31

Иркутская область
Усть-Кутский район

Верхнемарковское
сельское поселение

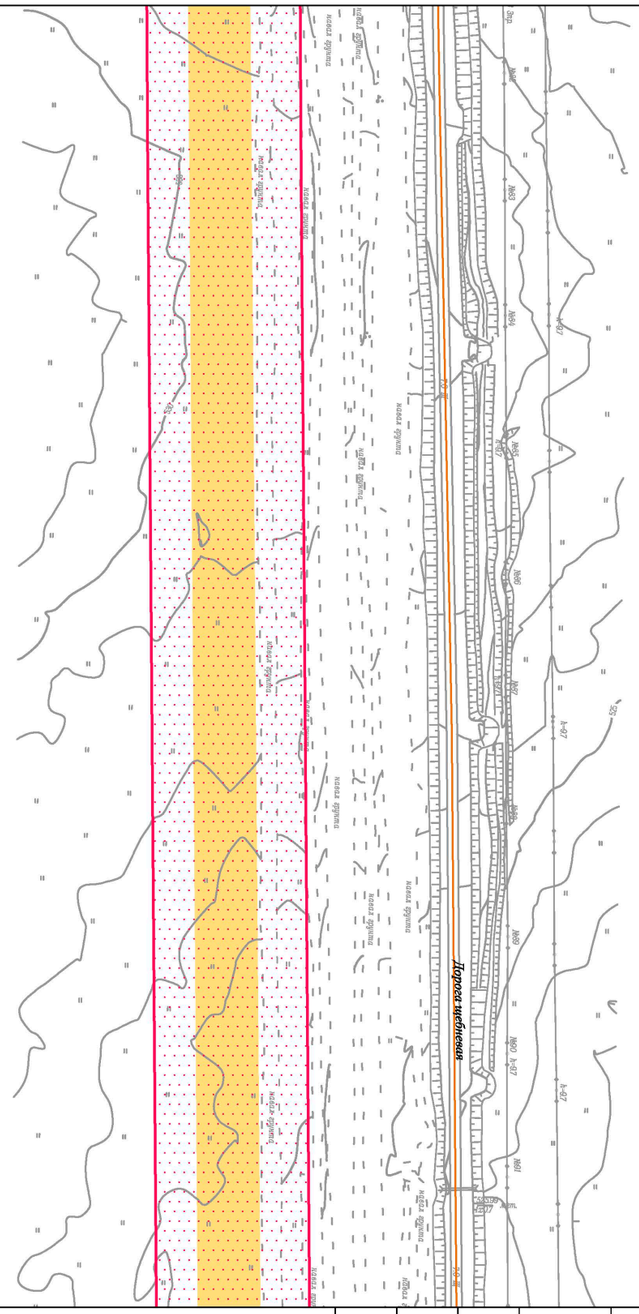

Линия сводки с листом 33

Условные обозначения:

- граница муниципального района
- граница городского поселения
- ручьи, реки, водотоки
- граница территории, в отношении которой осуществляется подготовка проекта планировки территории

Планируемые элементы планировочной структуры:

- территория, предназначенная для размещения линейного объекта «Газопровод высокого давления для закачки газа в пласт от узла подключения до кустовых площадок №№ 16, 19, 26, 27, 28, 39, 42, скв. 70р Ярактинского НГКМ»

Существующие элементы планировочной структуры:

- территория, предназначенная для размещения линейного объекта «Промысловый нефтегазопровод от узла запорной арматуры УЗ-32.2н до узла запорной арматуры УЗ-26.2н Ярактинского НГКМ»
- территория, предназначенная для размещения линейного объекта «Промысловый нефтегазопровод (лупинг) от УЗ 29.1Н до УЗ 32.21Н Ярактинского НГКМ»
- территория, предназначенная для размещения линейного объекта «ПС 35/6кВ КП-32 и ВЛ-35кВ от ВЛ-35кВ «УПН - КП-48» до ПС 35/6 КП-32 Ярактинского НГКМ»
- территория, предназначенная для размещения линейного объекта «Промысловые нефтегазопроводы (лупинги) от КП-31.32 до УЗ-32.2Н и УКЗСОД Ду700 Ярактинского НГКМ»
- территория, предназначенная для размещения линейного объекта «Разработка и обустройство Ярактинского, Марковского и Даниловского нефтегазоконденсатных месторождений нефти» (Промысловый нефтегазопровод (лупинг) от КП-16 до узла подключения Ярактинского НГКМ) в Усть-Кутском районе и Катангском районе»
- территория общего пользования (береговая полоса)

Элементы улично-дорожной сети:

- дорога обычного типа местного значения
- дорога обычного типа федерального значения

Красные линии:

- красные линии существующие

Изм.	Кол.уч.	Лист	№ док.	Подп.	Дата
Разработал		Мироманова А.Л.			10.21
		Самойлова Е.А.			10.21
		Сухарев Д.В.			10.21
		Петренко Н.А.			10.21
Проверил		Петренко В.В.			10.21
Н. контроль		Роголёва Е.Н.			10.21

Иркутская область

Документация по планировке территории (проект планировки территории и проект межевания территории) для размещения объекта «Газопровод высокого давления для закачки газа в пласт от узла подключения до кустовых площадок №№ 16, 19, 26, 27, 28, 39, 42, скв. 70 р Ярактинского НГКМ» в Усть - Кутском районе и Киренском районе Иркутской области

Заказчик:
ИРКУТСКАЯ НЕФТЯНАЯ КОМПАНИЯ

Стадия	Лист	Листов
П	32	46

Чертёж красных линий

М 1:2000

ООО "СЕРВИСТА"
Иркутск, ул. Байкальская, дом 105А, оф. 505

Линия сводки с листом 32

Иркутская область
Усть-Кутский район

Верхнемарковское
сельское поселение

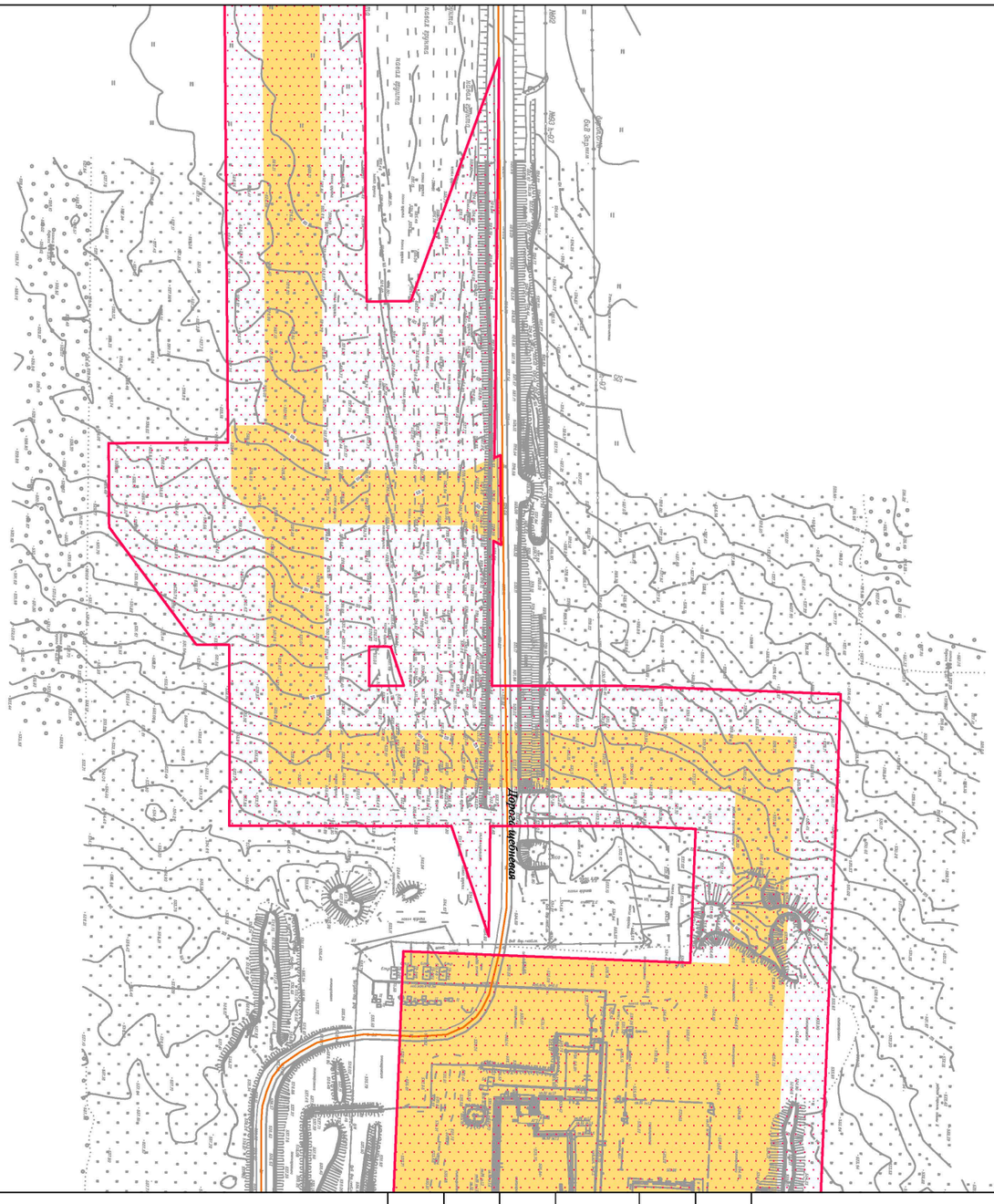

Линия сводки с листом 34

Условные обозначения:

- граница муниципального района
- граница городского поселения
- ручьи, реки, водотоки
- граница территории, в отношении которой осуществляется подготовка проекта планировки территории

Планируемые элементы планировочной структуры:

- территория, предназначенная для размещения линейного объекта «Газопровод высокого давления для закачки газа в пласт от узла подключения до кустовых площадок №№ 16, 19, 26, 27, 28, 39, 42, скв. 70р Ярактинского НГКМ»

Существующие элементы планировочной структуры:

- территория, предназначенная для размещения линейного объекта «Промысловый нефтегазопровод от узла запорной арматуры УЗ-32.2н до узла запорной арматуры УЗ-26.2н Ярактинского НГКМ»
- территория, предназначенная для размещения линейного объекта «Промысловый нефтегазопровод (лупинг) от УЗ 29.1Н до УЗ 32.21Н Ярактинского НГКМ»
- территория, предназначенная для размещения линейного объекта «ПС 35/6кВ КП-32 и ВЛ-35кВ от ВЛ-35кВ «УПН - КП-48» до ПС 35/6 КП-32 Ярактинского НГКМ»
- территория, предназначенная для размещения линейного объекта «Промысловые нефтегазопроводы (лупинги) от КП-31.32 до УЗ-32.2Н и УКЗСОД Ду700 Ярактинского НГКМ»
- территория, предназначенная для размещения линейного объекта «Разработка и обустройство Ярактинского, Марковского и Даниловского нефтегазоконденсатных месторождений нефти» (Промысловый нефтегазопровод (лупинг) от КП-16 до узла подключения Ярактинского НГКМ) в Усть-Кутском районе и Катангском районе»
- территория общего пользования (береговая полоса)

Элементы улично-дорожной сети:

- дорога обычного типа местного значения
- дорога обычного типа федерального значения

Красные линии:

- красные линии существующие

Изм.	Кол.уч.	Лист	№ док.	Подп.	Дата
Разработал		Мироманова А.Л.			10.21
		Самойлова Е.А.			10.21
		Сухарев Д.В.			10.21
		Петренко Н.А.			10.21
Проверил		Петренко В.В.			10.21
Н. контроль		Роголёва Е.Н.			10.21

Иркутская область

Документация по планировке территории (проект планировки территории и проект межевания территории) для размещения объекта «Газопровод высокого давления для закачки газа в пласт от узла подключения до кустовых площадок №№ 16, 19, 26, 27, 28, 39, 42, скв. 70 р Ярактинского НГКМ» в Усть - Кутском районе и Киренском районе Иркутской области

Заказчик:
ИРКУТСКАЯ НЕФТЯНАЯ КОМПАНИЯ

Стадия	Лист	Листов
П	33	46

Чертёж красных линий

М 1:2000

ООО "СЕРВИСТА"
Иркутск, ул. Байкальская, дом 105А, оф. 505

Линия сводки с листом 33

Иркутская область
Усть-Кутский район

Верхнемарковское
сельское поселение

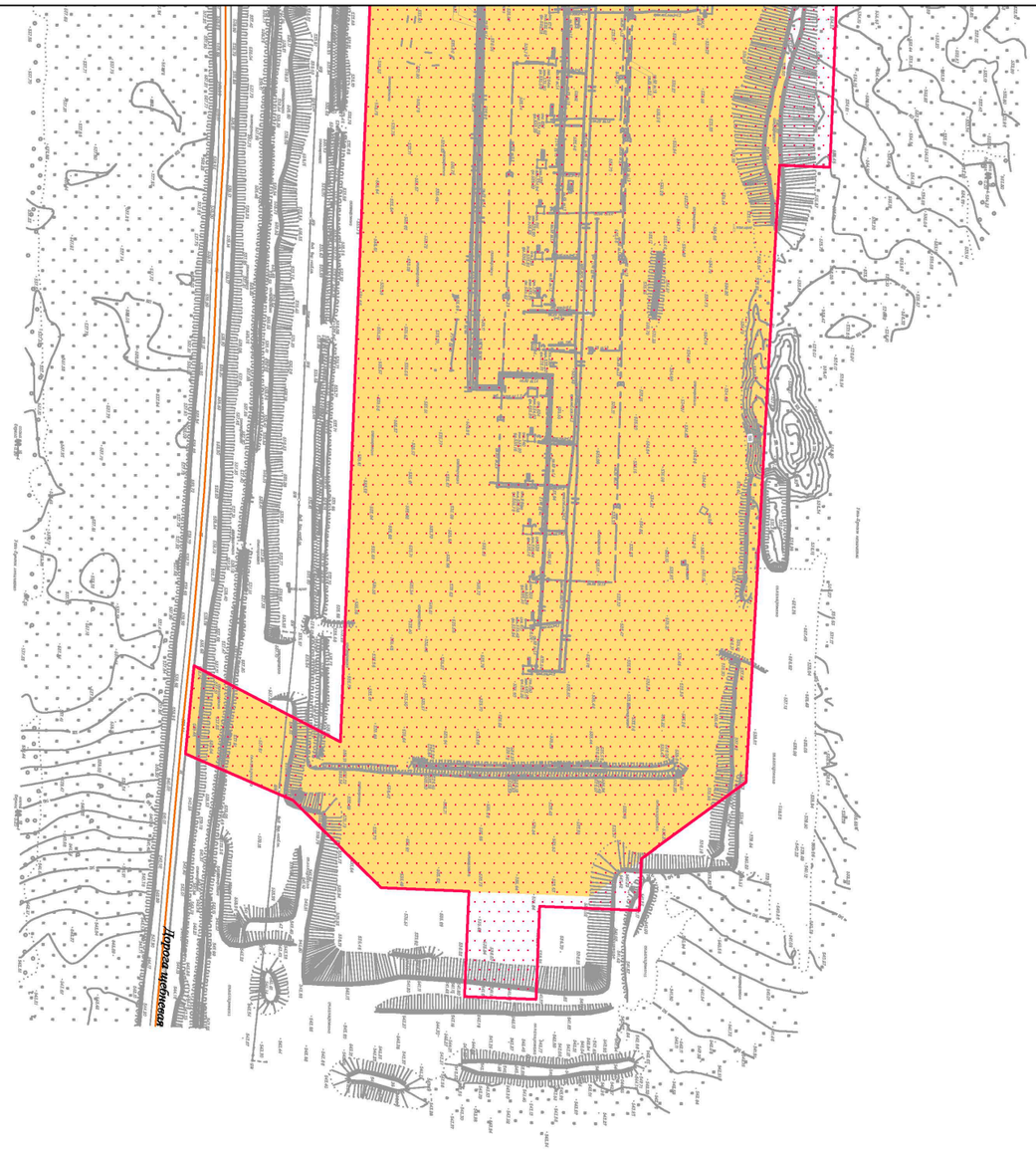

Условные обозначения:

- граница муниципального района
- граница городского поселения
- ручьи, реки, водотоки
- граница территории, в отношении которой осуществляется подготовка проекта планировки территории

Планируемые элементы планировочной структуры:

- территория, предназначенная для размещения линейного объекта «Газопровод высокого давления для закачки газа в пласт от узла подключения до кустовых площадок №№ 16, 19, 26, 27, 28, 39, 42, скв. 70р Ярактинского НГКМ»

Существующие элементы планировочной структуры:

- территория, предназначенная для размещения линейного объекта «Промысловый нефтегазопровод от узла запорной арматуры УЗ-32.2н до узла запорной арматуры УЗ-26.2н Ярактинского НГКМ»
- территория, предназначенная для размещения линейного объекта «Промысловый нефтегазопровод (лупинг) от УЗ 29.1Н до УЗ 32.21Н Ярактинского НГКМ»
- территория, предназначенная для размещения линейного объекта «ПС 35/6кВ КП-32 и ВЛ-35кВ от ВЛ-35кВ «УПН - КП-48» до ПС 35/6 КП-32 Ярактинского НГКМ»
- территория, предназначенная для размещения линейного объекта «Промысловые нефтегазопроводы (лупинги) от КП-31,32 до УЗ-32.2Н и УКЗСОД Ду700 Ярактинского НГКМ»
- территория, предназначенная для размещения линейного объекта «Разработка и обустройство Ярактинского, Марковского и Даниловского нефтегазоконденсатных месторождений нефти» (Промысловый нефтегазопровод (лупинг) от КП-16 до узла подключения Ярактинского НГКМ) в Усть-Кутском районе и Катангском районе»
- территория общего пользования (береговая полоса)

Элементы улично-дорожной сети:

- дорога обычного типа местного значения
- дорога обычного типа федерального значения

Красные линии:

- красные линии существующие

Изм.	Кол.уч.	Лист	№ док.	Подп.	Дата
Разработал		Мироманова А.Л.			10.21
		Самойлова Е.А.			10.21
		Сухарев Д.В.			10.21
		Петренко Н.А.			10.21
Проверил		Петренко В.В.			10.21
Н. контроль		Роголёва Е.Н.			10.21

Иркутская область

Документация по планировке территории (проект планировки территории и проект межевания территории) для размещения объекта «Газопровод высокого давления для закачки газа в пласт от узла подключения до кустовых площадок №№ 16, 19, 26, 27, 28, 39, 42, скв. 70 р Ярактинского НГКМ» в Усть - Кутском районе и Киренском районе Иркутской области

Заказчик:
ИРКУТСКАЯ НЕФТЯНАЯ КОМПАНИЯ

Стадия	Лист	Листов
П	34	46

Чертёж красных линий

М 1:2000

ООО "СЕРВИСТА"
Иркутск, ул. Байкальская, дом 105А, оф. 505

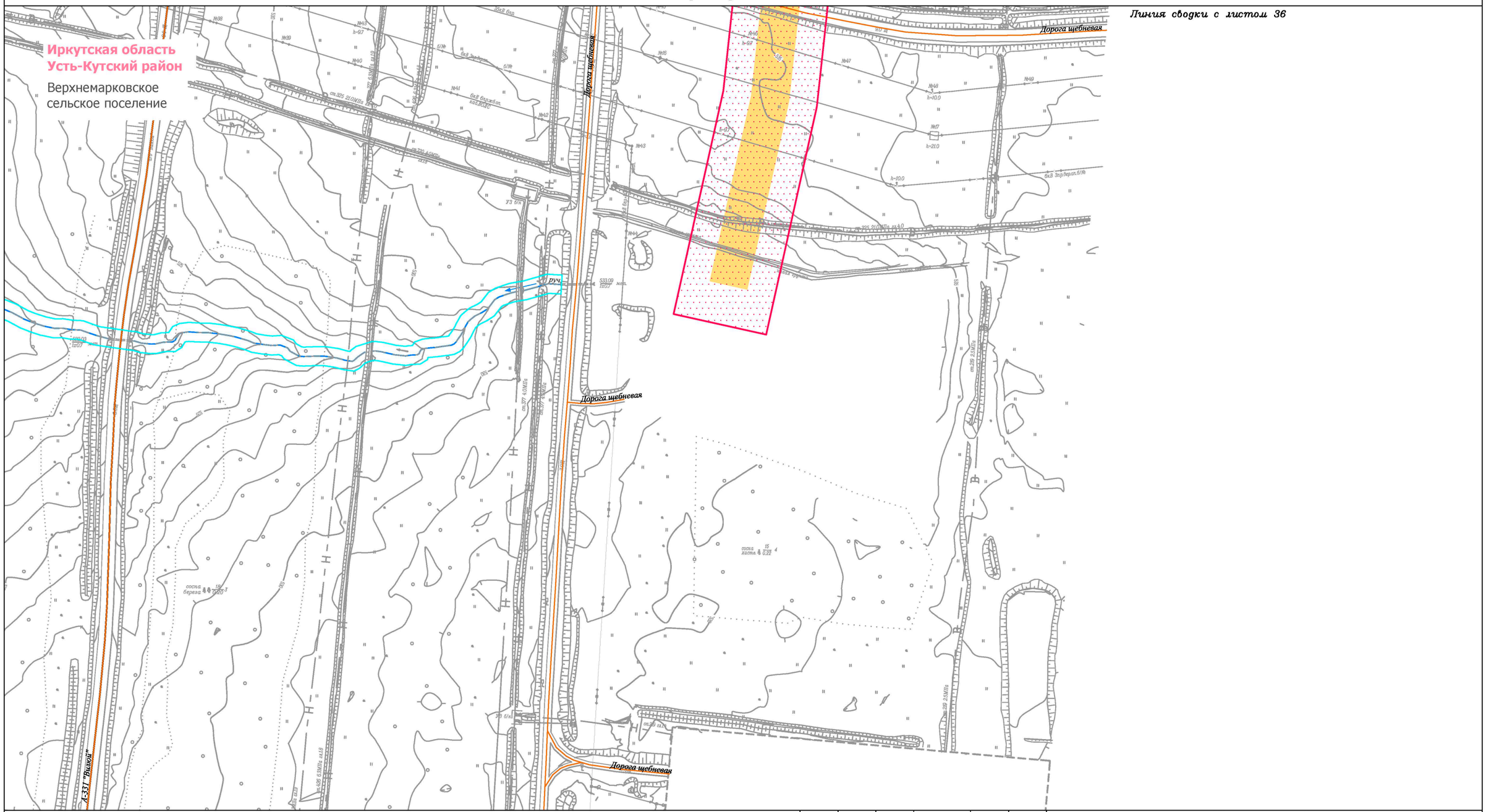

Условные обозначения:

- граница муниципального района
- граница городского поселения
- ручьи, реки, водотоки
- граница территории, в отношении которой осуществляется подготовка проекта планировки территории

Планируемые элементы планировочной структуры:

- территория, предназначенная для размещения линейного объекта «Газопровод высокого давления для закачки газа в пласт от узла подключения до кустовых площадок №№ 16, 19, 26, 27, 28, 39, 42, скв. 70р Ярактинского НГКМ»

Существующие элементы планировочной структуры:

- территория, предназначенная для размещения линейного объекта «Промысловый нефтегазопровод от узла запорной арматуры УЗ-32.2н до узла запорной арматуры УЗ-26.2н Ярактинского НГКМ»
- территория, предназначенная для размещения линейного объекта «Промысловый нефтегазопровод (лупинг) от УЗ 32.21Н Ярактинского НГКМ»
- территория, предназначенная для размещения линейного объекта «ПС 35/6кВ КП-32 и ВЛ-35кВ от ВЛ-35кВ «УПН - КП-48» до ПС 35/6 КП-32 Ярактинского НГКМ»
- территория, предназначенная для размещения линейного объекта «Промысловые нефтегазопроводы (лупинги) от КП-31,32 до УЗ-32.2Н и УКЗСОД Ду700 Ярактинского НГКМ»
- территория, предназначенная для размещения линейного объекта «Разработка и обустройство Ярактинского, Марковского и Даниловского нефтегазоконденсатных месторождений нефти» (Промысловый нефтегазопровод (лупинг) от КП-16 до узла подключения Ярактинского НГКМ) в Усть-Кутском районе и Катангском районе»
- территория общего пользования (береговая полоса)

Элементы улично-дорожной сети:

- дорога обычного типа местного значения
- дорога обычного типа федерального значения

Красные линии:

- красные линии существующие

Изм.	Кол.уч.	Лист	№ док.	Подп.	Дата
Разработал		Мироманова А.Л.			10.21
		Самойлова Е.А.			10.21
		Сухарев Д.В.			10.21
		Петренко Н.А.			10.21
Проверил		Петренко В.В.			10.21
Н. контроль		Роголёва Е.Н.			10.21

Иркутская область

Документация по планировке территории (проект планировки территории и проект межевания территории) для размещения объекта «Газопровод высокого давления для закачки газа в пласт от узла подключения до кустовых площадок №№ 16, 19, 26, 27, 28, 39, 42, скв. 70 р Ярактинского НГКМ» в Усть - Кутском районе и Киренском районе Иркутской области

Заказчик: ИРКУТСКАЯ НЕФТЯНАЯ КОМПАНИЯ

Стадия	Лист	Листов
П	35	46

Чертёж красных линий

М 1:2000

ООО "СЕРВИСТА"
Иркутск, ул. Байкальская, дом 105А, оф. 505

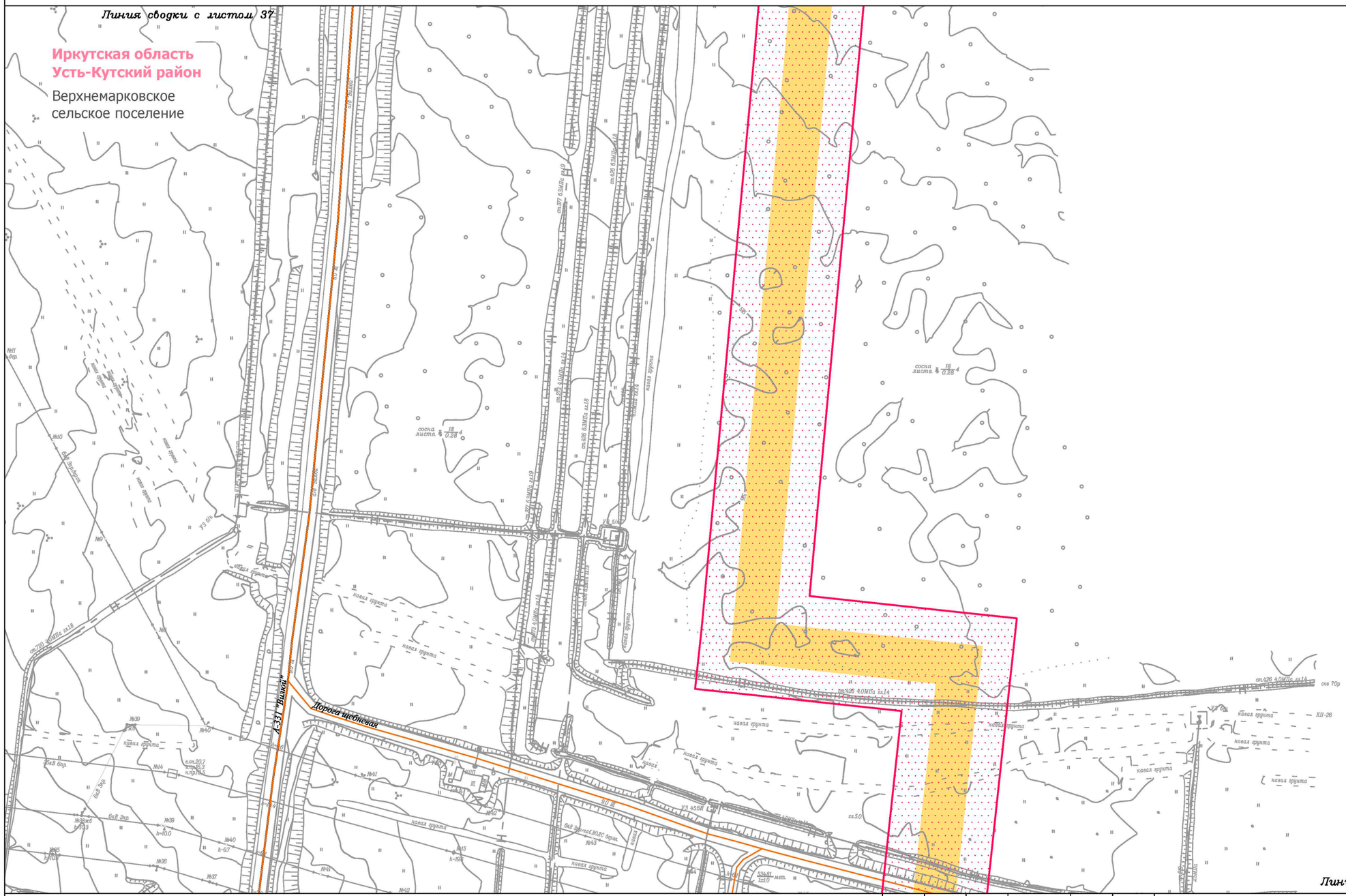

Условные обозначения:

- граница муниципального района
- граница городского поселения
- ручьи, реки, водотоки
- граница территории, в отношении которой осуществляется подготовка проекта планировки территории

Планируемые элементы планировочной структуры:

- территория, предназначенная для размещения линейного объекта «Газопровод высокого давления для закачки газа в пласт от узла подключения до кустовых площадок №№ 16, 19, 26, 27, 28, 39, 42, скв. 70р Ярактинского НГКМ»

Существующие элементы планировочной структуры:

- территория, предназначенная для размещения линейного объекта «Промысловый нефтегазопровод от узла запорной арматуры УЗ-32.2н до узла запорной арматуры УЗ-26.2н Ярактинского НГКМ»
- территория, предназначенная для размещения линейного объекта «Промысловый нефтегазопровод (лупинг) от УЗ 29.1Н до УЗ 32.21Н Ярактинского НГКМ»
- территория, предназначенная для размещения линейного объекта «ПС 35/6кВ КП-32 и ВЛ-35кВ от ВЛ-35кВ «УПН - КП-48» до ПС 35/6 КП-32 Ярактинского НГКМ»
- территория, предназначенная для размещения линейного объекта «Промысловые нефтегазопроводы (лупинги) от КП-31,32 до УЗ-32.2Н и УКЗСОД Ду700 Ярактинского НГКМ»
- территория, предназначенная для размещения линейного объекта «Разработка и обустройство Ярактинского, Марковского и Даниловского нефтегазоконденсатных месторождений нефти» (Промысловый нефтегазопровод (лупинг) от КП-16 до узла подключения Ярактинского НГКМ) в Усть-Кутском районе и Катангском районе»
- территория общего пользования (береговая полоса)

Элементы улично-дорожной сети:

- дорога обычного типа местного значения
- дорога обычного типа федерального значения

Красные линии:

- красные линии существующие

Изм.	Кол.уч.	Лист	№ док.	Подп.	Дата
Разработал		Мироманова А.Л.			10.21
		Самойлова Е.А.			10.21
		Сухарев Д.В.			10.21
		Петренко Н.А.			10.21
Проверил		Петренко В.В.			10.21
Н. контроль		Роголёва Е.Н.			10.21

Иркутская область

Документация по планировке территории (проект планировки территории и проект межевания территории) для размещения объекта «Газопровод высокого давления для закачки газа в пласт от узла подключения до кустовых площадок №№ 16, 19, 26, 27, 28, 39, 42, скв. 70 р Ярактинского НГКМ» в Усть - Кутском районе и Киренском районе Иркутской области

Заказчик: ИРКУТСКАЯ НЕФТЯНАЯ КОМПАНИЯ

Стадия	Лист	Листов
П	36	46

Чертёж красных линий

М 1:2000

ООО "СЕРВИСТА"
Иркутск, ул. Байкальская, дом 105А, оф. 505

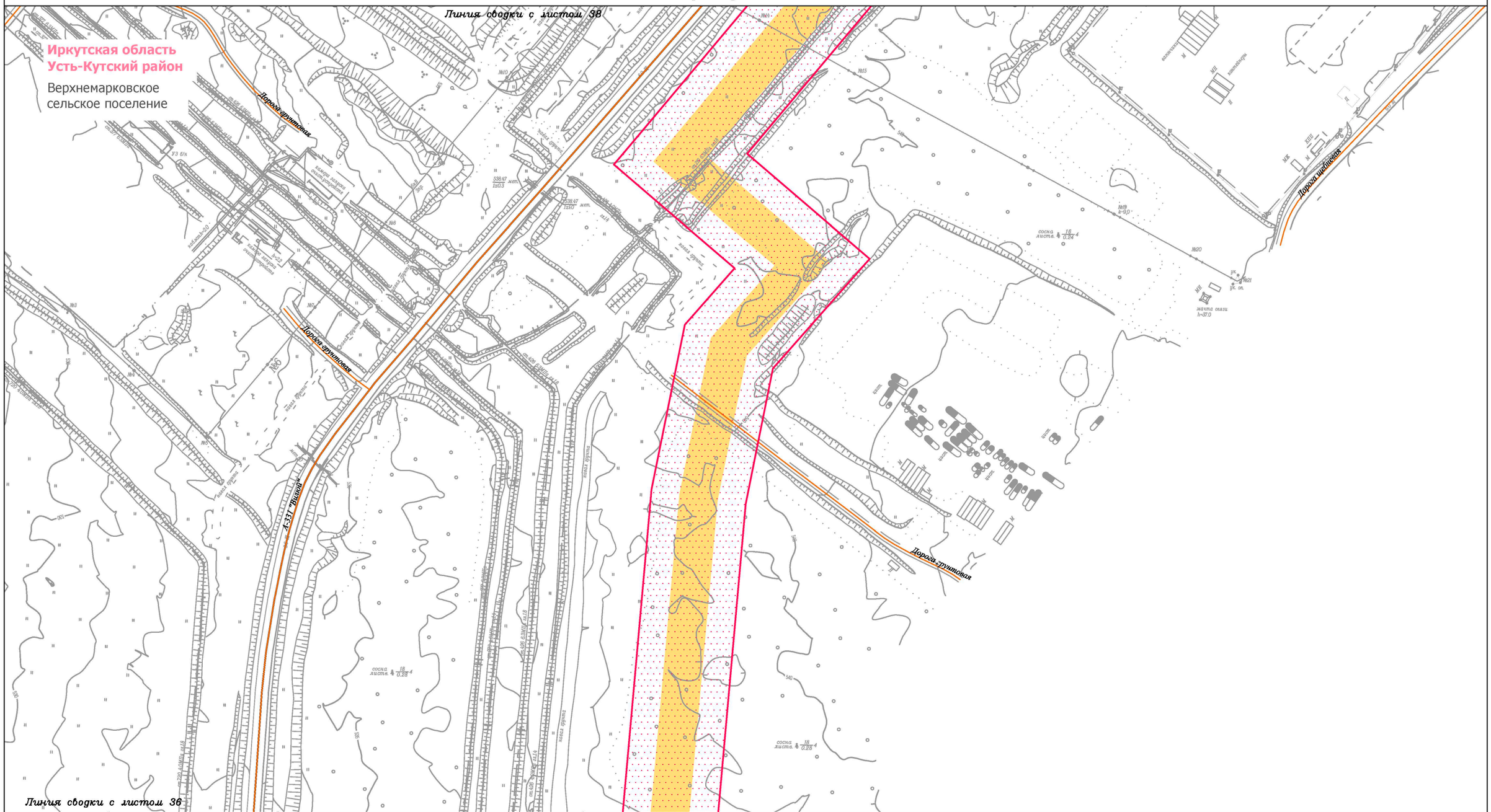

Условные обозначения:

- граница муниципального района
- граница городского поселения
- ручьи, реки, водотоки
- граница территории, в отношении которой осуществляется подготовка проекта планировки территории

Планируемые элементы планировочной структуры:

- территория, предназначенная для размещения линейного объекта «Газопровод высокого давления для закачки газа в пласт от узла подключения до кустовых площадок №№ 16, 19, 26, 27, 28, 39, 42, скв. 70р Ярактинского НГКМ»

Существующие элементы планировочной структуры:

- территория, предназначенная для размещения линейного объекта «Промысловый нефтегазопровод от узла запорной арматуры УЗ-32.2н до узла запорной арматуры УЗ-26.2н Ярактинского НГКМ»
- территория, предназначенная для размещения линейного объекта «Промысловый нефтегазопровод (лупинг) от УЗ 29.1Н до УЗ 32.21Н Ярактинского НГКМ»
- территория, предназначенная для размещения линейного объекта «ПС 35/6кВ КП-32 и ВЛ-35кВ от ВЛ-35кВ «УПН - КП-48» до ПС 35/6 КП-32 Ярактинского НГКМ»
- территория, предназначенная для размещения линейного объекта «Промысловые нефтегазопроводы (лупинги) от КП-31,32 до УЗ-32.2Н и УКЗСОД Ду700 Ярактинского НГКМ»
- территория, предназначенная для размещения линейного объекта «Разработка и обустройство Ярактинского, Марковского и Даниловского нефтегазоконденсатных месторождений нефти» (Промысловый нефтегазопровод (лупинг) от КП-16 до узла подключения Ярактинского НГКМ) в Усть-Кутском районе и Катангском районе»
- территория общего пользования (береговая полоса)

Элементы улично-дорожной сети:

- дорога обычного типа местного значения
- дорога обычного типа федерального значения

Красные линии:

- красные линии существующие

Изм.	Кол.уч.	Лист	№ док.	Подп.	Дата
Разработал		Мироманова А.Л.			10.21
		Самойлова Е.А.			10.21
		Сухарев Д.В.			10.21
		Петренко Н.А.			10.21
Проверил		Петренко В.В.			10.21
Н. контроль		Роголёва Е.Н.			10.21

Иркутская область

Документация по планировке территории (проект планировки территории и проект межевания территории) для размещения объекта «Газопровод высокого давления для закачки газа в пласт от узла подключения до кустовых площадок №№ 16, 19, 26, 27, 28, 39, 42, скв. 70 р Ярактинского НГКМ» в Усть - Кутском районе и Киренском районе Иркутской области

Заказчик: ИРКУТСКАЯ НЕФТЯНАЯ КОМПАНИЯ

Стадия	Лист	Листов
П	37	46

Чертёж красных линий

М 1:2000

ООО "СЕРВИСТА"
Иркутск, ул. Байкальская, дом 105А, оф. 505

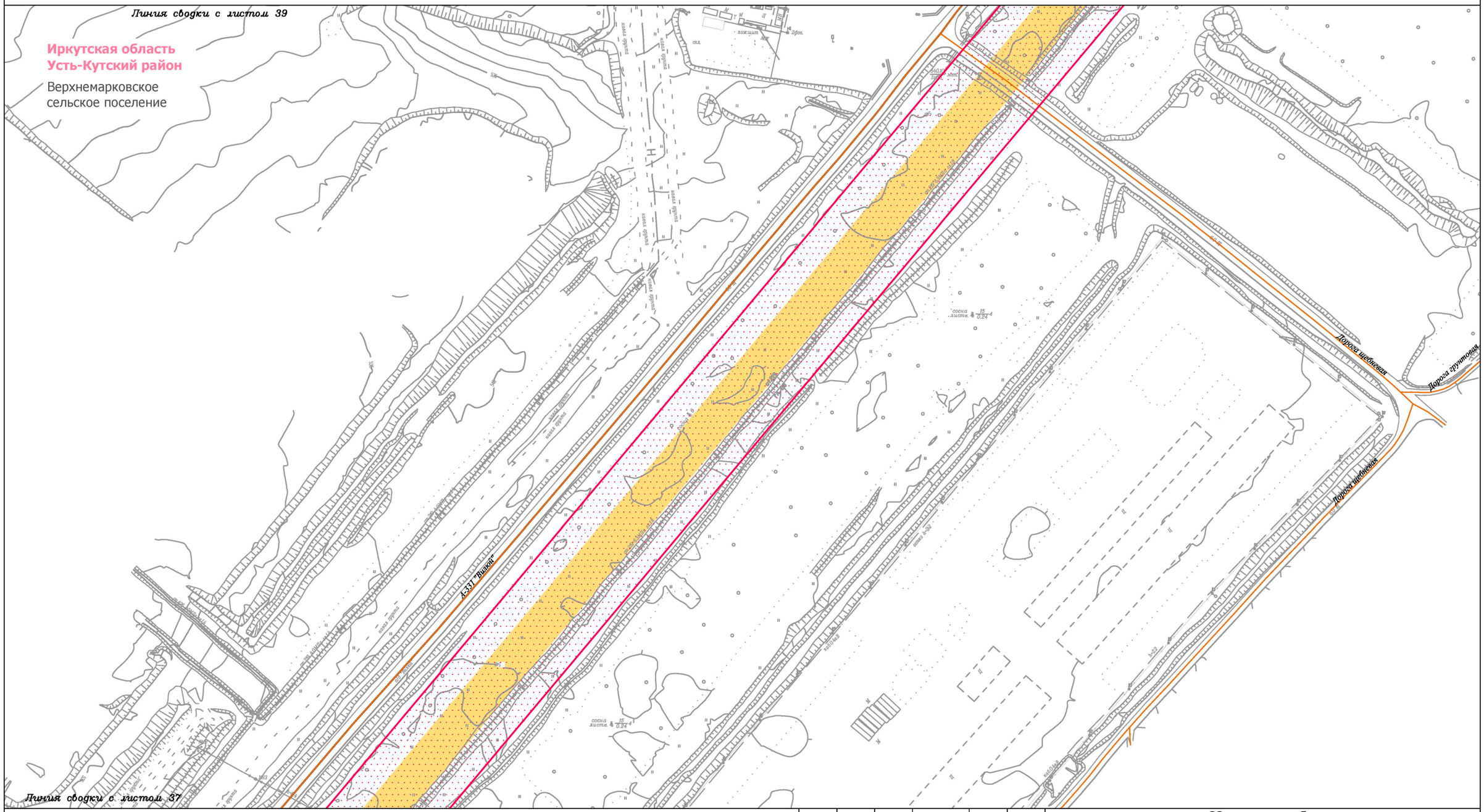

Условные обозначения:

- граница муниципального района
- граница городского поселения
- ручьи, реки, водотоки
- граница территории, в отношении которой осуществляется подготовка проекта планировки территории

Планируемые элементы планировочной структуры:

- территория, предназначенная для размещения линейного объекта «Газопровод высокого давления для закачки газа в пласт от узла подключения до кустовых площадок №№ 16, 19, 26, 27, 28, 39, 42, скв. 70р Ярактинского НГКМ»

Существующие элементы планировочной структуры:

- территория, предназначенная для размещения линейного объекта «Промысловый нефтегазопровод от узла запорной арматуры УЗ-32.2н до узла запорной арматуры УЗ-26.2н Ярактинского НГКМ»
- территория, предназначенная для размещения линейного объекта «Промысловый нефтегазопровод (лупинг) от УЗ 29.1Н до УЗ 32.21Н Ярактинского НГКМ»
- территория, предназначенная для размещения линейного объекта «ПС 35/6кВ КП-32 и ВЛ-35кВ от ВЛ-35кВ «УПН - КП-48» до ПС 35/6 КП-32 Ярактинского НГКМ»
- территория, предназначенная для размещения линейного объекта «Промысловые нефтегазопроводы (лупинги) от КП-31,32 до УЗ-32.2Н и УКЗСОД Ду700 Ярактинского НГКМ»
- территория, предназначенная для размещения линейного объекта «Разработка и обустройство Ярактинского, Марковского и Даниловского нефтегазоконденсатных месторождений нефти» (Промысловый нефтегазопровод (лупинг) от КП-16 до узла подключения Ярактинского НГКМ) в Усть-Кутском районе и Катангском районе»
- территория общего пользования (береговая полоса)

Элементы улично-дорожной сети:

- дорога обычного типа местного значения
- дорога обычного типа федерального значения

Красные линии:

- красные линии существующие

Изм.	Кол.уч.	Лист	№ док.	Подп.	Дата
Разработал		Мироманова А.Л.			10.21
		Самойлова Е.А.			10.21
		Сухарев Д.В.			10.21
		Петренко Н.А.			10.21
Проверил		Петренко В.В.			10.21
Н. контроль		Роголёва Е.Н.			10.21

Иркутская область

Документация по планировке территории (проект планировки территории и проект межевания территории) для размещения объекта «Газопровод высокого давления для закачки газа в пласт от узла подключения до кустовых площадок №№ 16, 19, 26, 27, 28, 39, 42, скв. 70 р Ярактинского НГКМ» в Усть - Кутском районе и Киренском районе Иркутской области

Заказчик: ИРКУТСКАЯ НЕФТЯНАЯ КОМПАНИЯ

Стадия	Лист	Листов
П	38	46

Чертёж красных линий

М 1:2000

ООО "СЕРВИСТА"
Иркутск, ул. Байкальская, дом 105А, оф. 505

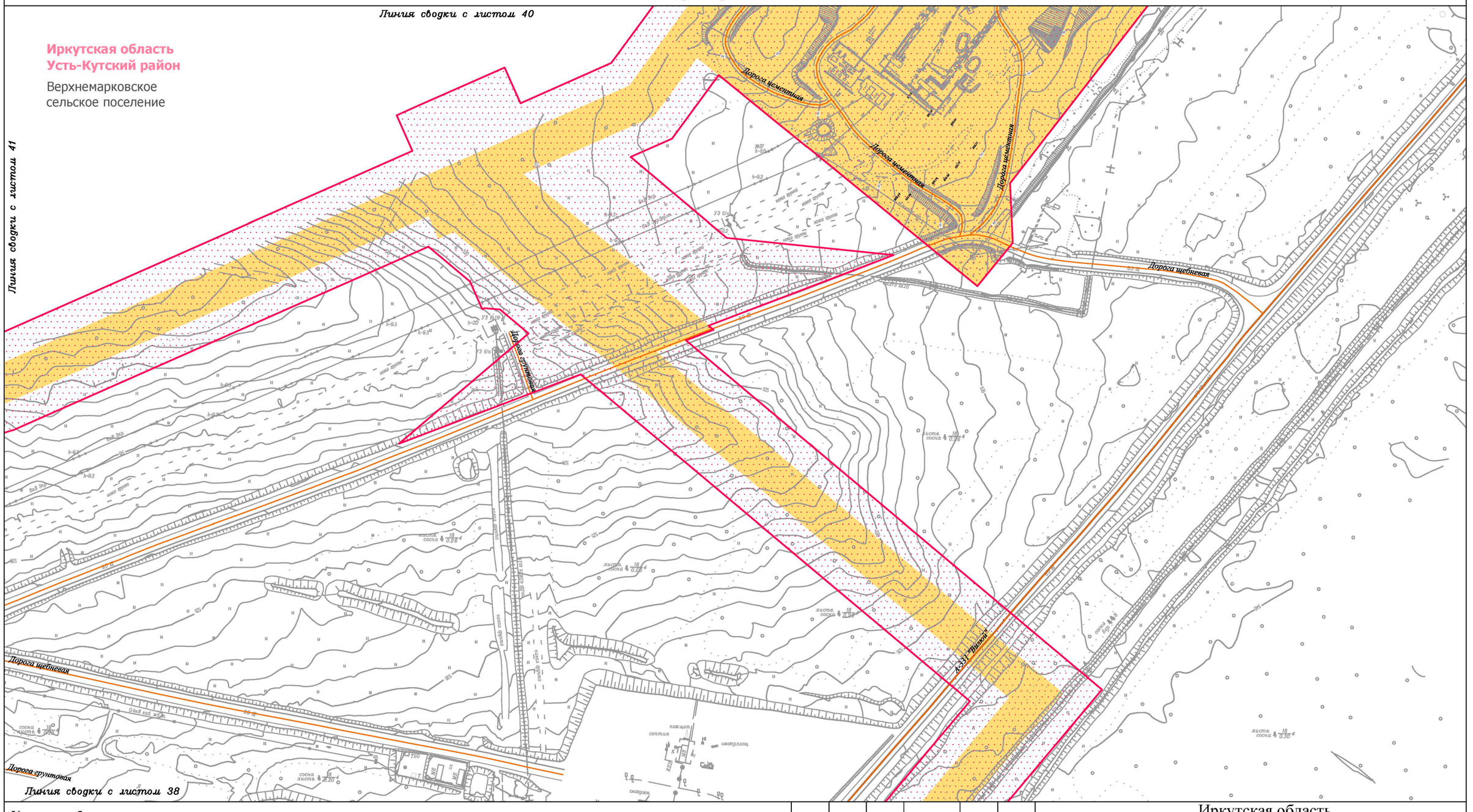

Условные обозначения:

- граница муниципального района
- граница городского поселения
- ручьи, реки, водотоки
- граница территории, в отношении которой осуществляется подготовка проекта планировки территории

Планируемые элементы планировочной структуры:

- территория, предназначенная для размещения линейного объекта «Газопровод высокого давления для закачки газа в пласт от узла подключения до кустовых площадок №№ 16, 19, 26, 27, 28, 39, 42, скв. 70р Ярактинского НГКМ»

Существующие элементы планировочной структуры:

- территория, предназначенная для размещения линейного объекта «Промысловый нефтегазопровод от узла запорной арматуры УЗ-32.2н до узла запорной арматуры УЗ-26.2н Ярактинского НГКМ»
- территория, предназначенная для размещения линейного объекта «Промысловый нефтегазопровод (лупинг) от УЗ 29.1Н до УЗ 32.21Н Ярактинского НГКМ»
- территория, предназначенная для размещения линейного объекта «ПС 35/6кВ КП-32 и ВЛ-35кВ от ВЛ-35кВ «УПН - КП-48» до ПС 35/6 КП-32 Ярактинского НГКМ»
- территория, предназначенная для размещения линейного объекта «Промысловые нефтегазопроводы (лупинги) от КП-31,32 до УЗ-32.2Н и УКЗСОД Ду700 Ярактинского НГКМ»
- территория, предназначенная для размещения линейного объекта «Разработка и обустройство Ярактинского, Марковского и Даниловского нефтегазоконденсатных месторождений нефти» (Промысловый нефтегазопровод (лупинг) от КП-16 до узла подключения Ярактинского НГКМ) в Усть-Кутском районе и Катангском районе»
- территория общего пользования (береговая полоса)

Элементы улично-дорожной сети:

- дорога обычного типа местного значения
- дорога обычного типа федерального значения

Красные линии:

- красные линии существующие

Изм.	Кол.уч.	Лист	№ док.	Подп.	Дата
Разработал		Мироманова А.Л.			10.21
		Самойлова Е.А.			10.21
		Сухарев Д.В.			10.21
		Петренко Н.А.			10.21
Проверил		Петренко В.В.			10.21
Н. контроль		Роголёва Е.Н.			10.21

Иркутская область

Документация по планировке территории (проект планировки территории и проект межевания территории) для размещения объекта «Газопровод высокого давления для закачки газа в пласт от узла подключения до кустовых площадок №№ 16, 19, 26, 27, 28, 39, 42, скв. 70 р Ярактинского НГКМ» в Усть - Кутском районе и Киренском районе Иркутской области

Заказчик:
ИРКУТСКАЯ НЕФТЯНАЯ КОМПАНИЯ

Стадия	Лист	Листов
П	39	46

Чертёж красных линий

М 1:2000

ООО "СЕРВИСТА"
Иркутск, ул. Байкальская, дом 105А, оф. 505

Иркутская область
Усть-Кутский район

Верхнемарковское
сельское поселение

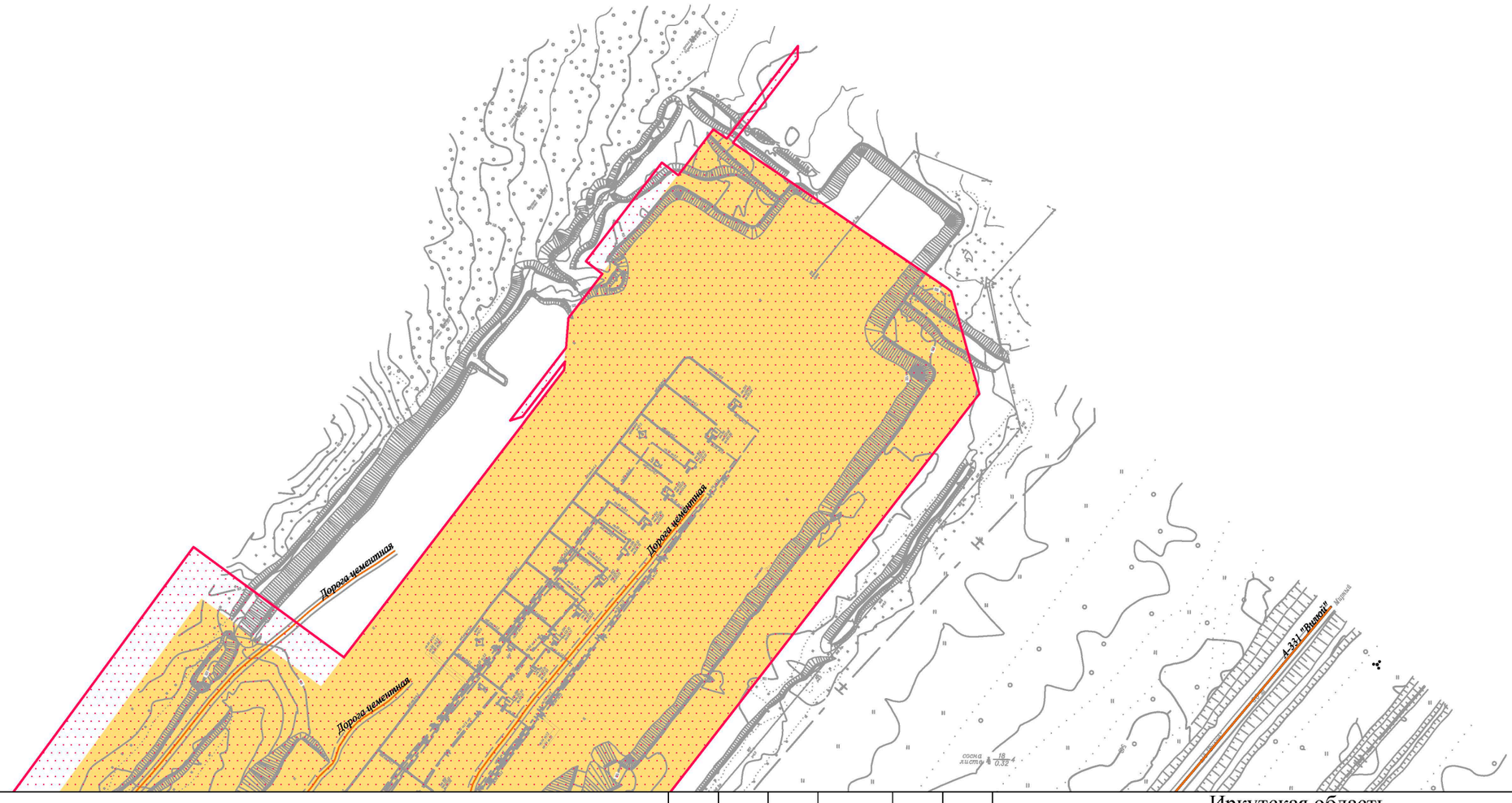

Линия сводки с листом 39

Условные обозначения:

- граница муниципального района
- граница городского поселения
- ручьи, реки, водотоки
- граница территории, в отношении которой осуществляется подготовка проекта планировки территории

Планируемые элементы планировочной структуры:

- территория, предназначенная для размещения линейного объекта «Газопровод высокого давления для закачки газа в пласт от узла подключения до кустовых площадок №№ 16, 19, 26, 27, 28, 39, 42, скв. 70р Ярактинского НГКМ»

Существующие элементы планировочной структуры:

- территория, предназначенная для размещения линейного объекта «Промысловый нефтегазопровод от узла запорной арматуры УЗ-32.2н до узла запорной арматуры УЗ-26.2н Ярактинского НГКМ»
- территория, предназначенная для размещения линейного объекта «Промысловый нефтегазопровод (лупинг) от УЗ 29.1Н до УЗ 32.21Н Ярактинского НГКМ»
- территория, предназначенная для размещения линейного объекта «ПС 35/6кВ КП-32 и ВЛ-35кВ от ВЛ-35кВ «УПН - КП-48» до ПС 35/6 КП-32 Ярактинского НГКМ»
- территория, предназначенная для размещения линейного объекта «Промысловые нефтегазопроводы (лупинги) от КП-31,32 до УЗ-32.2Н и УКЗСОД Ду700 Ярактинского НГКМ»
- территория, предназначенная для размещения линейного объекта «Разработка и обустройство Ярактинского, Марковского и Даниловского нефтегазоконденсатных месторождений нефти» (Промысловый нефтегазопровод (лупинг) от КП-16 до узла подключения Ярактинского НГКМ) в Усть-Кутском районе и Катангском районе»
- территория общего пользования (береговая полоса)

Элементы улично-дорожной сети:

- дорога обычного типа местного значения
- дорога обычного типа федерального значения

Красные линии:

- красные линии существующие

Изм.	Кол.уч.	Лист	№ док.	Подп.	Дата
Разработал		*Мироманова А.Л.*			*10.21*
		Самойлова Е.А.			*10.21*
		Сухарев Д.В.			*10.21*
		Петренко Н.А.			*10.21*
Проверил		*Петренко В.В.*			*10.21*
Н. контроль		*Роголёва Е.Н.*			*10.21*

Иркутская область

Документация по планировке территории (проект планировки территории и проект межевания территории) для размещения объекта «Газопровод высокого давления для закачки газа в пласт от узла подключения до кустовых площадок №№ 16, 19, 26, 27, 28, 39, 42, скв. 70 р Ярактинского НГКМ» в Усть - Кутском районе и Киренском районе Иркутской области

Заказчик:
ИРКУТСКАЯ НЕФТЯНАЯ КОМПАНИЯ

Стадия	Лист	Листов
П	40	46

Чертёж красных линий

М 1:2000

ООО "СЕРВИСТА"
Иркутск, ул. Байкальская, дом 105А, оф. 505

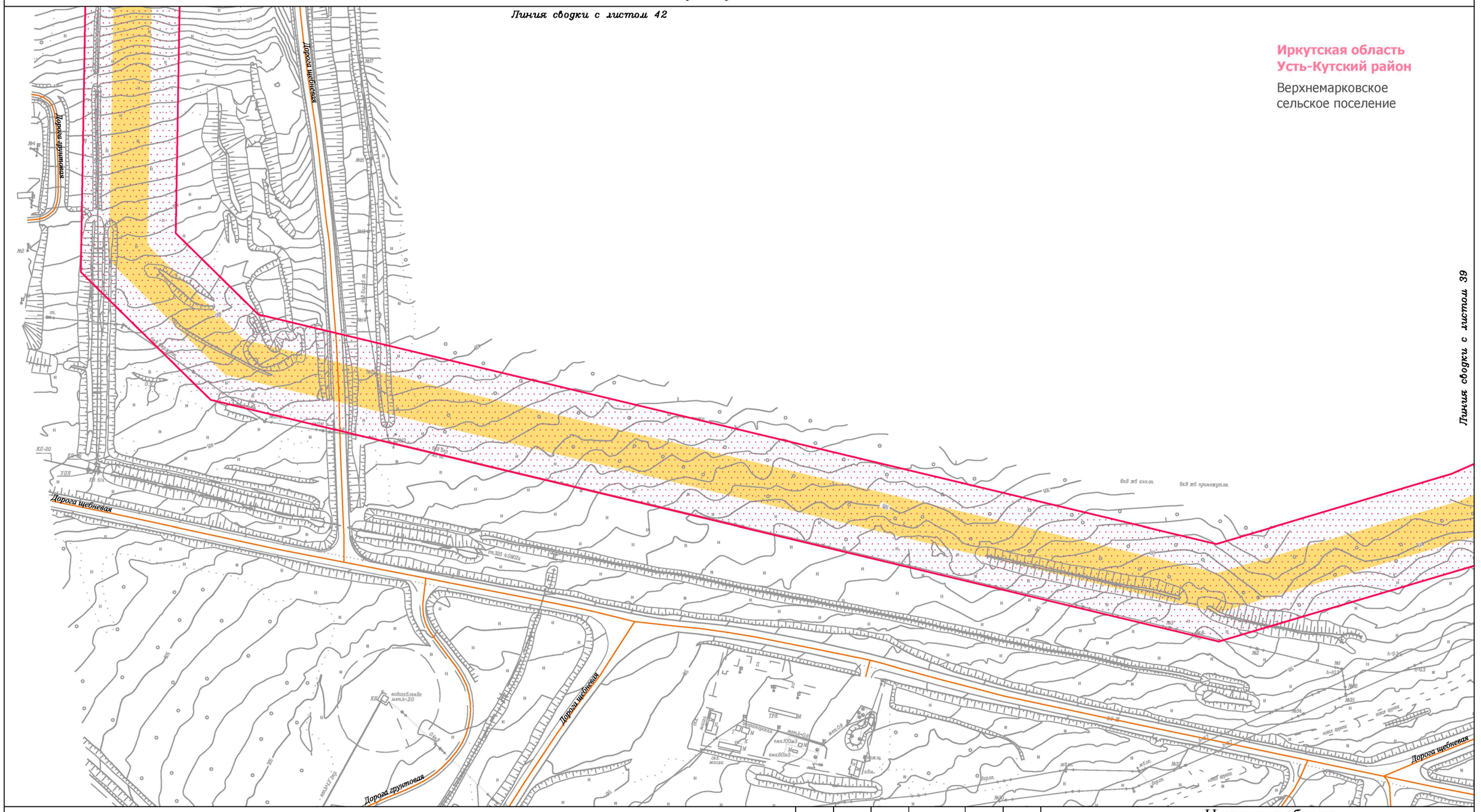

Условные обозначения:

- граница муниципального района
- граница городского поселения
- ручьи, реки, водотоки
- граница территории, в отношении которой осуществляется подготовка проекта планировки территории

Планируемые элементы планировочной структуры:

- территория, предназначенная для размещения линейного объекта «Газопровод высокого давления для закачки газа в пласт от узла подключения до кустовых площадок №№ 16, 19, 26, 27, 28, 39, 42, скв. 70р Ярактинского НГКМ»

Существующие элементы планировочной структуры:

- территория, предназначенная для размещения линейного объекта «Промысловый нефтегазопровод от узла запорной арматуры УЗ-32.2н до узла запорной арматуры УЗ-26.2н Ярактинского НГКМ»
- территория, предназначенная для размещения линейного объекта «Промысловый нефтегазопровод (лупинг) от УЗ 29.1Н до УЗ 32.21Н Ярактинского НГКМ»
- территория, предназначенная для размещения линейного объекта «ПС 35/6кВ КП-32 и ВЛ-35кВ от ВЛ-35кВ «УПН - КП-48» до ПС 35/6 КП-32 Ярактинского НГКМ»
- территория, предназначенная для размещения линейного объекта «Промысловые нефтегазопроводы (лупинги) от КП-31,32 до УЗ-32.2Н и УКЗСОД Ду700 Ярактинского НГКМ»
- территория, предназначенная для размещения линейного объекта «Разработка и обустройство Ярактинского, Марковского и Даниловского нефтегазоконденсатных месторождений нефти» (Промысловый нефтегазопровод (лупинг) от КП-16 до узла подключения Ярактинского НГКМ) в Усть-Кутском районе и Катангском районе»
- территория общего пользования (береговая полоса)

Элементы улично-дорожной сети:

- дорога обычного типа местного значения
- дорога обычного типа федерального значения

Красные линии:

- красные линии существующие

Изм.	Кол.уч.	Лист	№ док.	Подп.	Дата
Разработал		Мироманова А.Л.			10.21
		Самойлова Е.А.			10.21
		Сухарев Д.В.			10.21
		Петренко Н.А.			10.21
Проверил		Петренко В.В.			10.21
Н. контроль		Роголёва Е.Н.			10.21

Иркутская область

Документация по планировке территории (проект планировки территории и проект межевания территории) для размещения объекта «Газопровод высокого давления для закачки газа в пласт от узла подключения до кустовых площадок №№ 16, 19, 26, 27, 28, 39, 42, скв. 70 р Ярактинского НГКМ» в Усть - Кутском районе и Киренском районе Иркутской области

Заказчик:
ИРКУТСКАЯ НЕФТЯНАЯ КОМПАНИЯ

Стадия	Лист	Листов
П	41	46

Чертёж красных линий

М 1:2000

ООО "СЕРВИСТА"
Иркутск, ул. Байкальская, дом 105А, оф. 505

Линия сводки с листом 43

Иркутская область
Усть-Кутский район

Верхнемарковское
сельское поселение

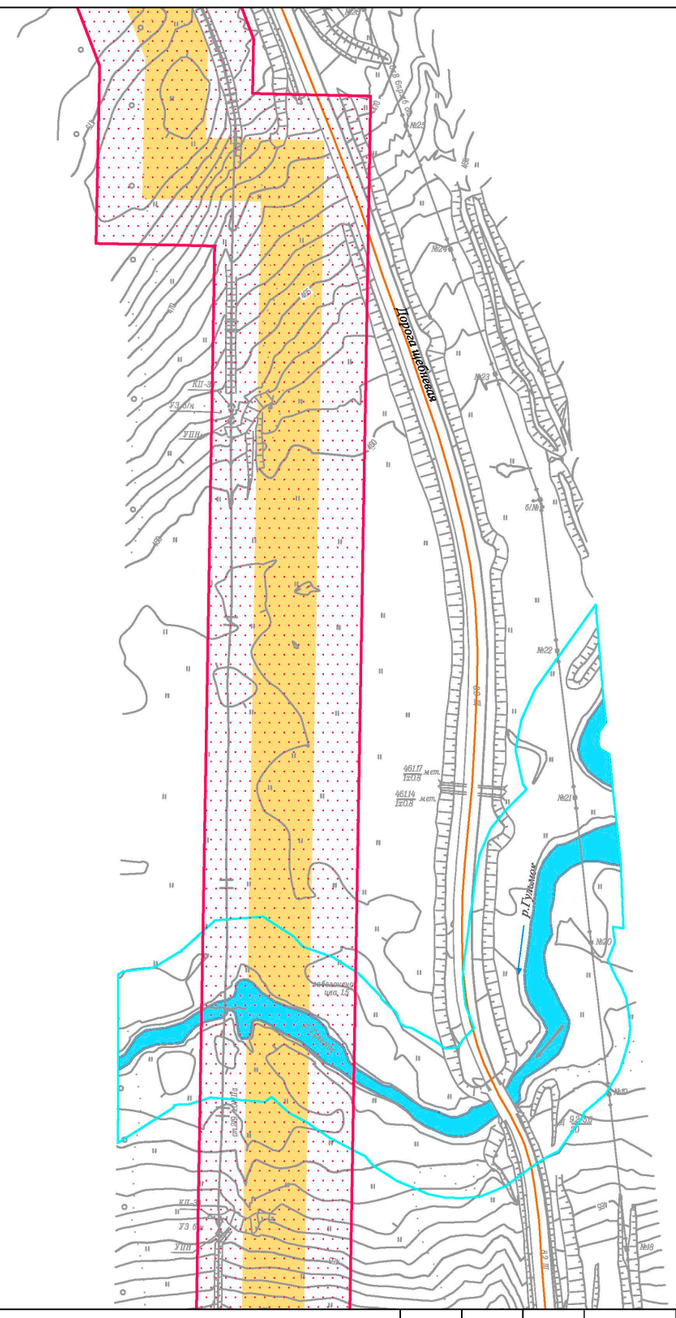

Линия сводки с листом 41

Условные обозначения:

- граница муниципального района
- граница городского поселения
- ручьи, реки, водотоки
- граница территории, в отношении которой осуществляется подготовка проекта планировки территории

Планируемые элементы планировочной структуры:

- территория, предназначенная для размещения линейного объекта «Газопровод высокого давления для закачки газа в пласт от узла подключения до кустовых площадок №№ 16, 19, 26, 27, 28, 39, 42, скв. 70р Ярактинского НГКМ»

Существующие элементы планировочной структуры:

- территория, предназначенная для размещения линейного объекта «Промысловый нефтегазопровод от узла запорной арматуры УЗ-32.2н до узла запорной арматуры УЗ-26.2н Ярактинского НГКМ»
- территория, предназначенная для размещения линейного объекта «Промысловый нефтегазопровод (лупинг) от УЗ 29.1Н до УЗ 32.21Н Ярактинского НГКМ»
- территория, предназначенная для размещения линейного объекта «ПС 35/6кВ КП-32 и ВЛ-35кВ от ВЛ-35кВ «УПН - КП-48» до ПС 35/6 КП-32 Ярактинского НГКМ»
- территория, предназначенная для размещения линейного объекта «Промысловые нефтегазопроводы (лупинги) от КП-31,32 до УЗ-32.2Н и УКЗСОД Ду700 Ярактинского НГКМ»
- территория, предназначенная для размещения линейного объекта «Разработка и обустройство Ярактинского, Марковского и Даниловского нефтегазоконденсатных месторождений нефти» (Промысловый нефтегазопровод (лупинг) от КП-16 до узла подключения Ярактинского НГКМ) в Усть-Кутском районе и Катангском районе»
- территория общего пользования (береговая полоса)

Элементы улично-дорожной сети:

- дорога обычного типа местного значения
- дорога обычного типа федерального значения

Красные линии:

- красные линии существующие

Изм.	Кол.уч.	Лист	№ док.	Подп.	Дата
Разработал		Мироманова А.Л.			10.21
		Самойлова Е.А.			10.21
		Сухарев Д.В.			10.21
		Петренко Н.А.			10.21
Проверил		Петренко В.В.			10.21
Н. контроль		Роголёва Е.Н.			10.21

Иркутская область

Документация по планировке территории (проект планировки территории и проект межевания территории) для размещения объекта «Газопровод высокого давления для закачки газа в пласт от узла подключения до кустовых площадок №№ 16, 19, 26, 27, 28, 39, 42, скв. 70 р Ярактинского НГКМ» в Усть - Кутском районе и Киренском районе Иркутской области

Заказчик:
ИРКУТСКАЯ НЕФТЯНАЯ КОМПАНИЯ

Стадия	Лист	Листов
П	42	46

Чертёж красных линий

М 1:2000

ООО "СЕРВИСТА"
Иркутск, ул. Байкальская, дом 105А, оф. 505
СЕРВИСТА

Линия сводки с листом 44

Иркутская область
Усть-Кутский район

Верхнемарковское
сельское поселение

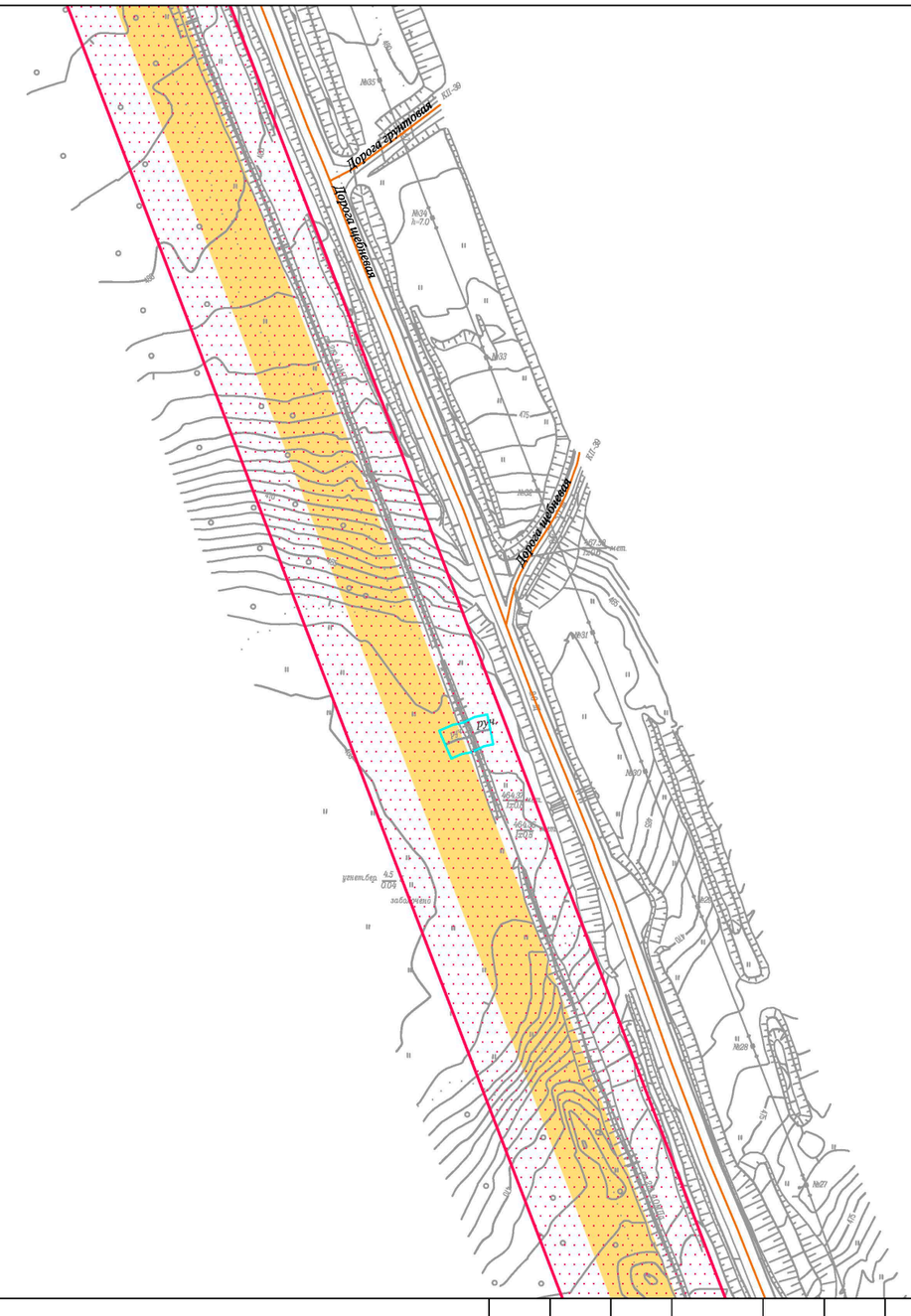
Дорога грунтовая
Дорога грунтовая
Дорога грунтовая
№35
№34
№33
№32
№31
№30
№29
№28
№27
475
КП-39
КП-59
ГРП-4
ВЛ-35кВ
ВЛ-35кВ
ВЛ-35кВ

Линия сводки с листом 45

Иркутская область
Усть-Кутский район

Верхнемарковское
сельское поселение

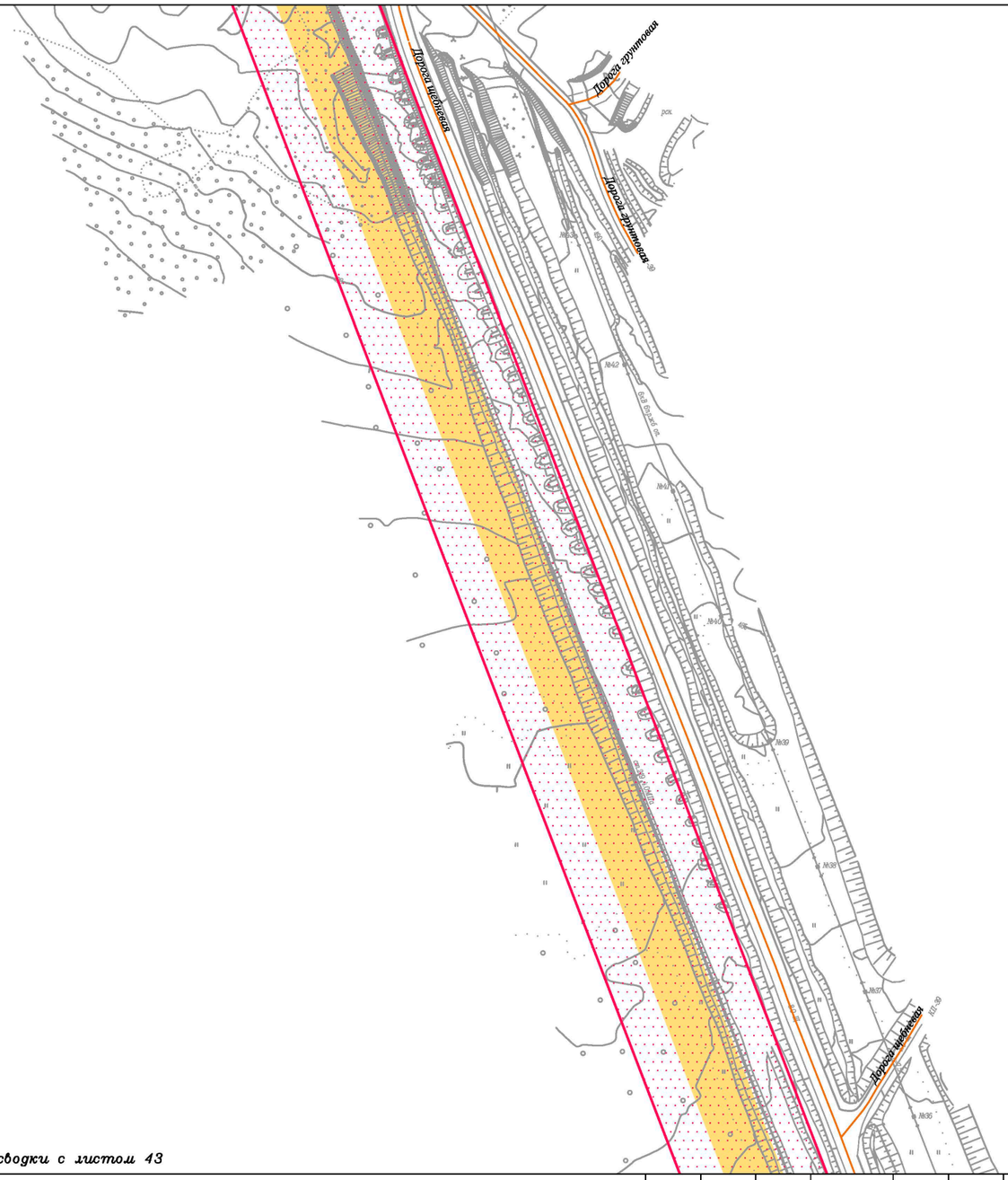

Линия сводки с листом 43

Условные обозначения:

- граница муниципального района
- граница городского поселения
- ручьи, реки, водотоки
- граница территории, в отношении которой осуществляется подготовка проекта планировки территории

Планируемые элементы планировочной структуры:

- территория, предназначенная для размещения линейного объекта «Газопровод высокого давления для закачки газа в пласт от узла подключения до кустовых площадок №№ 16, 19, 26, 27, 28, 39, 42, скв. 70р Ярактинского НГКМ»

Существующие элементы планировочной структуры:

- территория, предназначенная для размещения линейного объекта «Промысловый нефтегазопровод от узла запорной арматуры УЗ-32.2н до узла запорной арматуры УЗ-26.2н Ярактинского НГКМ»
- территория, предназначенная для размещения линейного объекта «Промысловый нефтегазопровод (лупинг) от УЗ 29.1Н до УЗ 32.21Н Ярактинского НГКМ»
- территория, предназначенная для размещения линейного объекта «ПС 35/6кВ КП-32 и ВЛ-35кВ от ВЛ-35кВ «УПН - КП-48» до ПС 35/6 КП-32 Ярактинского НГКМ»
- территория, предназначенная для размещения линейного объекта «Промысловые нефтегазопроводы (лупинги) от КП-31,32 до УЗ-32.2Н и УКЗСОД Ду700 Ярактинского НГКМ»
- территория, предназначенная для размещения линейного объекта «Разработка и обустройство Ярактинского, Марковского и Даниловского нефтегазоконденсатных месторождений нефти» (Промысловый нефтегазопровод (лупинг) от КП-16 до узла подключения Ярактинского НГКМ) в Усть-Кутском районе и Катангском районе»
- территория общего пользования (береговая полоса)

Элементы улично-дорожной сети:

- дорога обычного типа местного значения
- дорога обычного типа федерального значения

Красные линии:

- красные линии существующие

Изм.	Кол.уч.	Лист	№ док.	Подп.	Дата
Разработал		Мироманова А.Л.			10.21
		Самойлова Е.А.			10.21
		Сухарев Д.В.			10.21
		Петренко Н.А.			10.21
Проверил		Петренко В.В.			10.21
Н. контроль		Роголёва Е.Н.			10.21

Иркутская область

Документация по планировке территории (проект планировки территории и проект межевания территории) для размещения объекта «Газопровод высокого давления для закачки газа в пласт от узла подключения до кустовых площадок №№ 16, 19, 26, 27, 28, 39, 42, скв. 70 р Ярактинского НГКМ» в Усть - Кутском районе и Киренском районе Иркутской области

Заказчик:
ИРКУТСКАЯ НЕФТЯНАЯ КОМПАНИЯ

Стадия	Лист	Листов
П	44	46

Чертёж красных линий

М 1:2000

ООО "СЕРВИСТА"
Иркутск, ул. Байкальская, дом 105А, оф. 505

Иркутская область
Усть-Кутский район

Верхнемарковское
сельское поселение

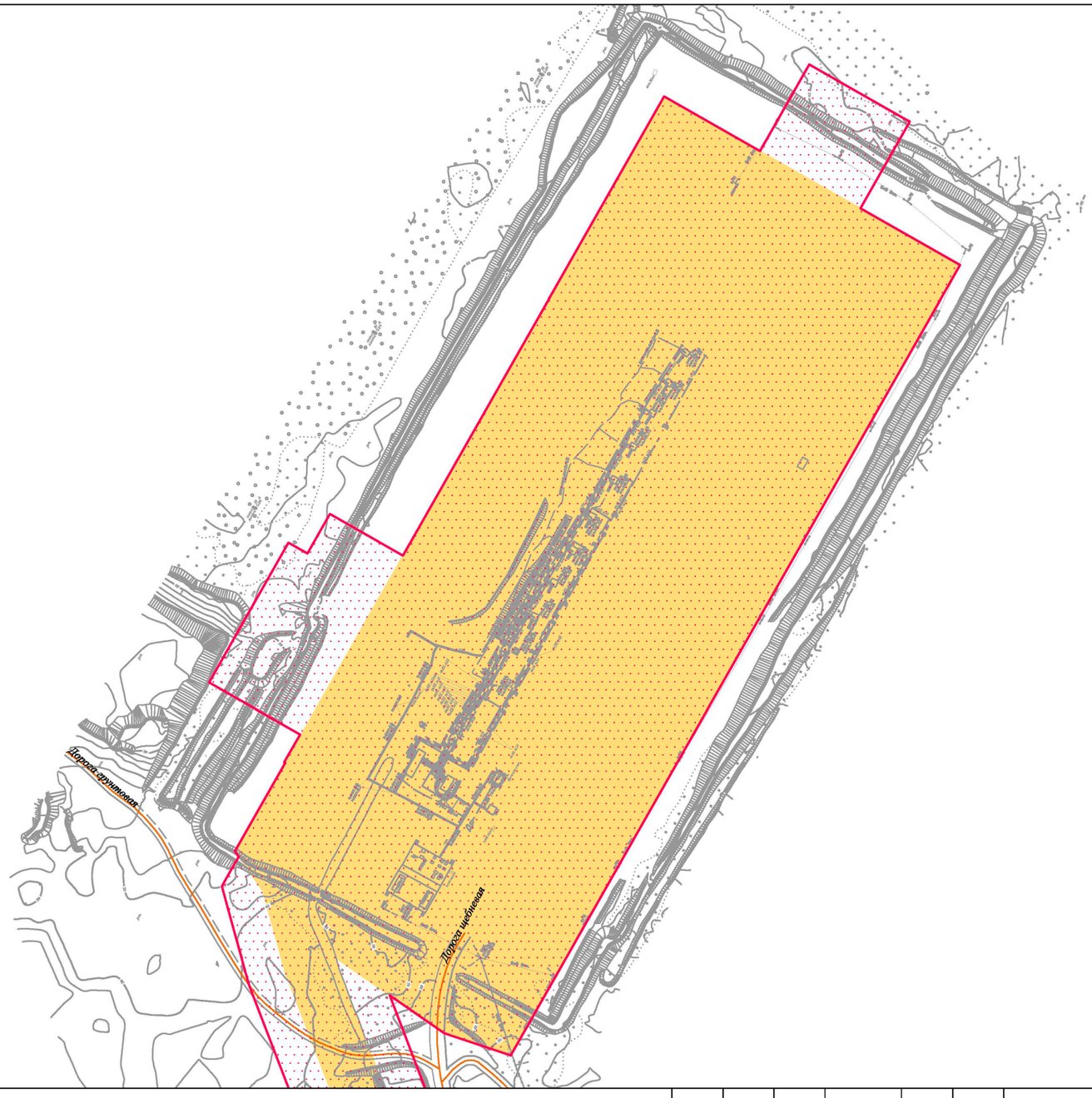

Линия сводки с листом 44

Условные обозначения:

- граница муниципального района
- граница городского поселения
- ручьи, реки, водотоки
- граница территории, в отношении которой осуществляется подготовка проекта планировки территории

Планируемые элементы планировочной структуры:

- территория, предназначенная для размещения линейного объекта «Газопровод высокого давления для закачки газа в пласт от узла подключения до кустовых площадок №№ 16, 19, 26, 27, 28, 39, 42, скв. 70р Ярактинского НГКМ»

Существующие элементы планировочной структуры:

- территория, предназначенная для размещения линейного объекта «Промысловый нефтегазопровод от узла запорной арматуры УЗ-32.2н до узла запорной арматуры УЗ-26.2н Ярактинского НГКМ»
- территория, предназначенная для размещения линейного объекта «Промысловый нефтегазопровод (лупинг) от УЗ 29.1Н до УЗ 32.21Н Ярактинского НГКМ»
- территория, предназначенная для размещения линейного объекта «ПС 35/6кВ КП-32 и ВЛ-35кВ от ВЛ-35кВ «УПН - КП-48» до ПС 35/6 КП-32 Ярактинского НГКМ»
- территория, предназначенная для размещения линейного объекта «Промысловые нефтегазопроводы (лупинги) от КП-31,32 до УЗ-32.2Н и УКЗСОД Ду700 Ярактинского НГКМ»
- территория, предназначенная для размещения линейного объекта «Разработка и обустройство Ярактинского, Марковского и Даниловского нефтегазоконденсатных месторождений нефти» (Промысловый нефтегазопровод (лупинг) от КП-16 до узла подключения Ярактинского НГКМ) в Усть-Кутском районе и Катангском районе»
- территория общего пользования (береговая полоса)

Элементы улично-дорожной сети:

- дорога обычного типа местного значения
- дорога обычного типа федерального значения

Красные линии:

- красные линии существующие

Изм.	Кол.уч.	Лист	№ док.	Подп.	Дата
Разработал		Мироманова А.Л.			10.21
		Самойлова Е.А.			10.21
		Сухарев Д.В.			10.21
		Петренко Н.А.			10.21
Проверил		Петренко В.В.			10.21
Н. контроль		Роголёва Е.Н.			10.21

Иркутская область

Документация по планировке территории (проект планировки территории и проект межевания территории) для размещения объекта «Газопровод высокого давления для закачки газа в пласт от узла подключения до кустовых площадок №№ 16, 19, 26, 27, 28, 39, 42, скв. 70 р Ярактинского НГКМ» в Усть - Кутском районе и Киренском районе Иркутской области

Заказчик:
ИРКУТСКАЯ НЕФТЯНАЯ КОМПАНИЯ

Стадия	Лист	Листов
П	45	46

Чертёж красных линий

М 1:2000

ООО "СЕРВИСТА"
Иркутск, ул. Байкальская, дом 105А, оф. 505

Документация по планировке территории (проект планировки территории) для размещения объекта
«Газопровод высокого давления для закачки газа в пласт от узла подключения до кустовых площадок №№ 16, 19, 26, 27, 28, 39, 42, скв. 70р Ярактинского НГКМ»
Чертёж красных линий

Перечень координат характерных точек земельных участков в границах зоны размещения линейного объекта (система координат МСК-38, зона 4)

«Промысловый нефтегазопровод от узла запорной арматуры УЗ-32.2н до узла запорной арматуры УЗ-26.2н Ярактинского НГКМ»

№	X	Y	№	X	Y	№	X	Y	№	X	Y	№	X	Y
4	1017071.16	4299112.05	49	1017078.29	4299054.02	82	1015072.77	4305813.07	238	1015154.41	4311155.34	256	1015054.87	4311735.43
5	1017051.04	4299123.03	50	1017071.01	4299068.14				239	1015153.62	4311177.16	257	1015060.94	4311729.03
6	1017045.82	4299133.17	51	1017044.75	4299119.12	121	1015049.83	4305814.57	240	1015152.15	4311198.96	258	1015064.64	4311708.07
7	1017048.85	4299142.60	52	1017047.08	4299120.31	122	1015048.38	4305777.35	241	1015150.02	4311220.69	259	1015020.53	4311699.67
8	1017041.01	4299157.78	53	1017050.56	4299119.34				242	1015147.22	4311242.35	260	1015017.08	4311717.73
9	1017028.23	4299151.19	54	1017068.46	4299109.60	125	1015133.76	4302917.65	243	1015143.75	4311263.91	261	1014997.44	4311713.98
10	1017010.84	4299185.61				126	1015136.60	4302879.72	244	1015075.89	4311648.58	262	1015005.19	4311673.33
11	1016984.09	4299241.60	70	1015232.40	4302636.46	127	1015141.47	4302842.00	245	1015090.91	4311651.23	263	1015046.77	4311681.26
12	1016974.57	4299260.77	71	1015216.76	4302669.75	128	1015148.34	4302804.58	246	1015087.96	4311667.97	264	1015121.11	4311259.92
			72	1015202.83	4302703.79	129	1015157.20	4302767.59	247	1015079.71	4311666.52	265	1015124.46	4311239.05
41	1016954.13	4299250.24	73	1015190.64	4302738.49	130	1015168.03	4302731.13	248	1015074.43	4311672.69	266	1015127.17	4311218.09
42	1016963.33	4299231.69	74	1015180.22	4302773.76	131	1015180.79	4302695.29	249	1015063.06	4311737.12	267	1015129.23	4311197.06
43	1016990.09	4299175.69	75	1015171.60	4302809.52	132	1015195.44	4302660.19	250	1015000.83	4311751.55	268	1015130.65	4311175.97
44	1016999.60	4299156.53	76	1015164.80	4302845.66	133	1015211.96	4302625.93	251	1014995.87	4311755.08	269	1015131.42	4311154.85
45	1017050.57	4299057.61	77	1015159.84	4302882.11				252	1014994.83	4311761.08	270	1015131.55	4311133.72
46	1017072.63	4299014.61	78	1015156.73	4302918.76	235	1015152.78	4311089.86	253	1014990.64	4311741.91	271	1015131.02	4311112.59
47	1017097.82	4299027.20				236	1015154.00	4311111.67	254	1014994.15	4311747.03	272	1015129.84	4311091.49
48	1017083.20	4299056.46	81	1015071.37	4305777.06	237	1015154.54	4311133.50	255	1015000.28	4311748.09			

Изм.	Кол.уч.	Лист	№ док.	Подп.	Дата	Иркутская область		
						Документация по планировке территории (проект планировки территории и проект межевания территории) для размещения объекта «Газопровод высокого давления для закачки газа в пласт от узла подключения до кустовых площадок №№ 16, 19, 26, 27, 28, 39, 42, скв. 70р Ярактинского НГКМ»		
Разработал		*Мироманова А.Л.*			*10.21*	Заказчик: ИРКУТСКАЯ НЕФТЯНАЯ КОМПАНИЯ	Стадия	Лист	Листов
		Самойлова Е.А.			*10.21*		П	46	46
		Сухарев Д.В.			*10.21*				
		Петренко Н.А.			*10.21*	Чертёж красных линий	ООО "СЕРВИСТА" Иркутск, ул. Байкальская, дом 105А, оф. 505		
Проверил		*Петренко В.В.*			*10.21*				
Н. контроль		*Роголёва Е.Н.*			*10.21*	**М 1:2000**			

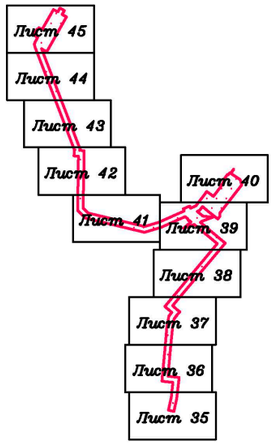

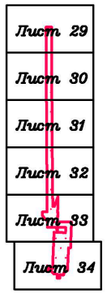





Иркутская область
Усть-Кутский район

Верхнемарковское
сельское поселение

Киренский район

Киренское
городское поселение



ПРИМЕЧАНИЯ:
1. Информация о границах зон планируемого размещения линейных объектов, подлежащих реконструкции в связи с изменением их местоположения, отсутствует.

Условные обозначения:

- граница муниципального района
- граница городского поселения
- ручьи, реки, водотоки
- автомобильная дорога федерального значения
- дорога обычного типа местного значения
- граница территории, в отношении которой осуществляется подготовка проекта планировки территории
- граница зоны планируемого размещения линейного объекта
- •1 характерная точка границы зоны планируемого размещения линейного объекта, номер характерной точки границы зоны планируемого размещения линейного объекта
- граница зоны планируемого размещения объектов капитального строительства, проектируемых в составе линейного объекта

Существующие коммуникации:
- нефтепровод
- водовод
- трубопровод прочий
- Д дренажный трубопровод
- 0,4 ВЛ-0,4 кВ
- 6 ВЛ-6 кВ
- 35 ВЛ-35 кВ
- кабельная линия
- кабель связи

Существующие сооружения:
- сооружение
- эстакада

Ранее запроектированные коммуникации:
- рз 35 рз ВЛ-35 кВ

Ранее запроектированные сооружения:
- рз рз эстакада

Проектируемые коммуникации:
- внутриплощадочный проезд
- подъезд
- газопровод
- технологические сети
- Д дренажный трубопровод
- 6 ВЛ-6 кВ
- кабель связи ВОЛС
- сети КИП и автоматики
- сети слаботочных систем
- сети электроснабжения

Проектируемые сооружения:
- сооружения
- площадки
- эстакада инженерных сетей

Коммуникации, проложенные по проектируемым, ранее запроектированным и существующим эстакадам:
- ЭО сети электротехнические
- КИП сети КИП и автоматики
- СС сети слаботочных систем
- РО трубопровод топливного газа

Изм.	Кол.уч.	Лист	№ док.	Подп.	Дата
Разработал		Мироманова А.Л.			10.21
		Самойлова Е.А.			10.21
		Сухарев Д.В.			10.21
		Петренко Н.А.			10.21
Проверил		Петренко В.В.			10.21
Н. контроль		Роголёва Е.Н.			10.21

Иркутская область

Документация по планировке территории (проект планировки территории и проект межевания территории) для размещения объекта «Газопровод высокого давления для закачки газа в пласт от узла подключения до кустовых площадок №№ 16, 19, 26, 27, 28, 39, 42, скв. 70 р Ярактинского НГКМ» в Усть - Кутском районе и Киренском районе Иркутской области

Заказчик:
ИРКУТСКАЯ НЕФТЯНАЯ КОМПАНИЯ

Стадия	Лист	Листов
П	1	45

Чертёж границ зон планируемого размещения линейных объектов. Чертёж границ зон планируемого размещения линейных объектов, подлежащих реконструкции в связи с изменением их местоположения
М 1:55000

ООО "СЕРВИСТА"
Иркутск, ул. Байкальская, дом 105А, оф. 505

Иркутская область
Киренский район

Киренское
городское поселение

Линия сводки с листом 4

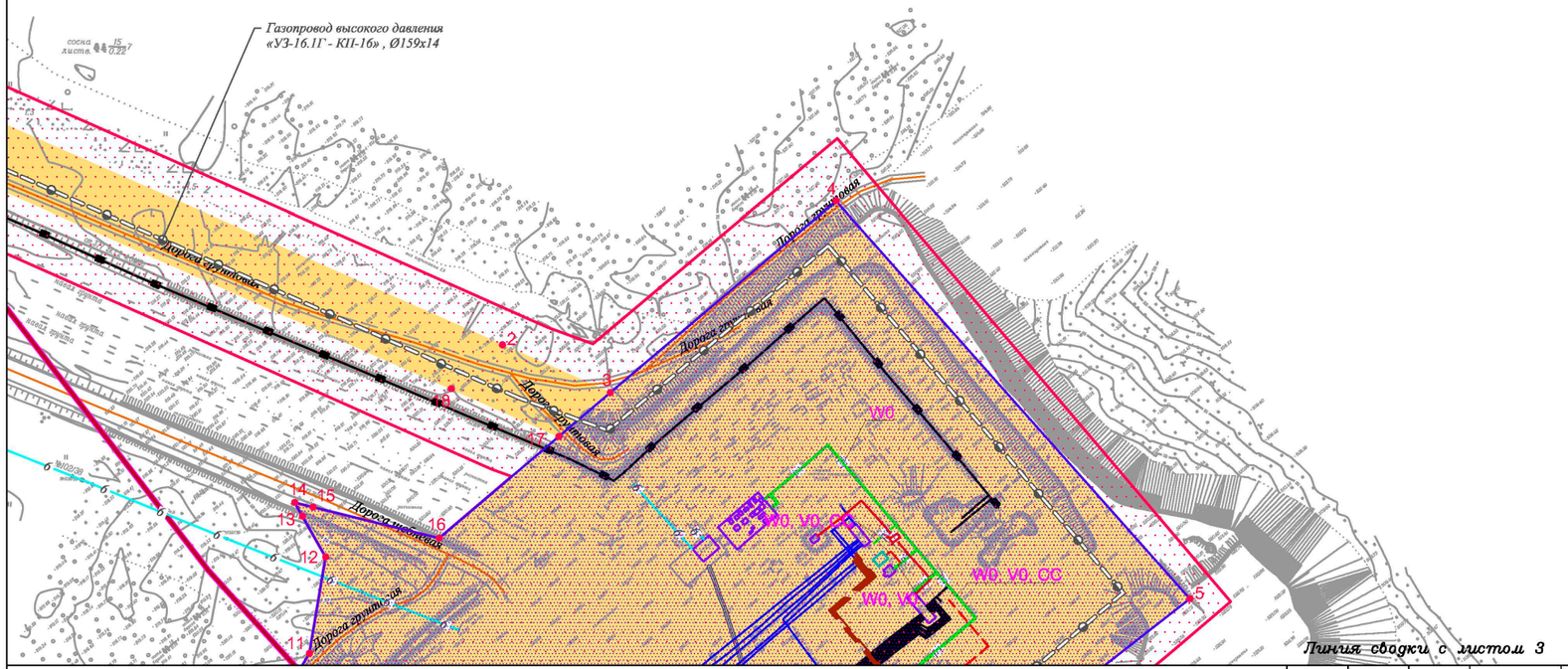
Газопровод высокого давления
«УЗ-16.1Г - КП-16» , Ø159х14
Дорога грунтовая
Дорога грунтовая
Дорога грунтовая
Дорога грунтовая
Дорога грунтовая
Дорога грунтовая
1
2
3
4
5
6
7
8
9
10
11
12
13
14
15
16
17
18
19
20
21
22
23
24
25
26
27
28
29
30
31
32
33
34
35
36
37
38
39
40
41
42
43
44
45
46
47
48
49
50
51
52
53
54
55
56
57
58
59
60
61
62
63
64
65
66
67
68
69
70
71
72
73
74
75
76
77
78
79
80
81
82
83
84
85
86
87
88
89
90
91
92
93
94
95
96
97
98
99
100
101
102
103
104
105
106
107
108
109
110
111
112
113
114
115
116
117
118
119
120
121
122
123
124
125
126
127
128
129
130
131
132
133
134
135
136
137
138
139
140
141
142
143
144
145
146
147
148
149
150
151
152
153
154
155
156
157
158
159
160
161
162
163
164
165
166
167
168
169
170
171
172
173
174
175
176
177
178
179
180
181
182
183
184
185
186
187
188
189
190
191
192
193
194
195
196
197
198
199
200
201
202
203
204
205
206
207
208
209
210
211
212
213
214
215
216
217
218
219
220
221
222
223
224
225
226
227
228
229
230
231
232
233
234
235
236
237
238
239
240
241
242
243
244
245
246
247
248
249
250
251
252
253
254
255
256
257
258
259
260
261
262
263
264
265
266
267
268
269
270
271
272
273
274
275
276
277
278
279
280
281
282
283
284
285
286
287
288
289
290
291
292
293
294
295
296
297
298
299
300
301
302
303
304
305
306
307
308
309
310
311
312
313
314
315
316
317
318
319
320
321
322
323
324
325
326
327
328
329
330
331
332
333
334
335
336
337
338
339
340
341
342
343
344
345
346
347
348
349
350
351
352
353
354
355
356
357
358
359
360
361
362
363
364
365
366
367
368
369
370
371
372
373
374
375
376
377
378
379
380
381
382
383
384
385
386
387
388
389
390
391
392
393
394
395
396
397
398
399
400
401
402
403
404
405
406
407
408
409
410
411
412
413
414
415
416
417
418
419
420
421
422
423
424
425
426
427
428
429
430
431
432
433
434
435
436
437
438
439
440
441
442
443
444
445
446
447
448
449
450
451
452
453
454
455
456
457
458
459
460
461
462
463
464
465
466
467
468
469
470
471
472
473
474
475
476
477
478
479
480
481
482
483
484
485
486
487
488
489
490
491
492
493
494
495
496
497
498
499
500
501
502
503
504
505
506
507
508
509
510
511
512
513
514
515
516
517
518
519
520
521
522
523
524
525
526
527
528
529
530
531
532
533
534
535
536
537
538
539
540
541
542
543
544
545
546
547
548
549
550
551
552
553
554
555
556
557
558
559
560
561
562
563
564
565
566
567
568
569
570
571
572
573
574
575
576
577
578
579
580
581
582
583
584
585
586
587
588
589
590
591
592
593
594
595
596
597
598
599
600
601
602
603
604
605
606
607
608
609
610
611
612
613
614
615
616
617
618
619
620
621
622
623
624
625
626
627
628
629
630
631
632
633
634
635
636
637
638
639
640
641
642
643
644
645
646
647
648
649
650
651
652
653
654
655
656
657
658
659
660
661
662
663
664
665
666
667
668
669
670
671
672
673
674
675
676
677
678
679
680
681
682
683
684
685
686
687
688
689
690
691
692
693
694
695
696
697
698
699
700
701
702
703
704
705
706
707
708
709
710
711
712
713
714
715
716
717
718
719
720
721
722
723
724
725
726
727
728
729
730
731
732
733
734
735
736
737
738
739
740
741
742
743
744
745
746
747
748
749
750
751
752
753
754
755
756
757
758
759
760
761
762
763
764
765
766
767
768
769
770
771
772
773
774
775
776
777
778
779
780
781
782
783
784
785
786
787
788
789
790
791
792
793
794
795
796
797
798
799
800
801
802
803
804
805
806
807
808
809
810
811
812
813
814
815
816
817
818
819
820
821
822
823
824
825
826
827
828
829
830
831
832
833
834
835
836
837
838
839
840
841
842
843
844
845
846
847
848
849
850
851
852
853
854
855
856
857
858
859
860
861
862
863
864
865
866
867
868
869
870
871
872
873
874
875
876
877
878
879
880
881
882
883
884
885
886
887
888
889
890
891
892
893
894
895
896
897
898
899
900
901
902
903
904
905
906
907
908
909
910
911
912
913
914
915
916
917
918
919
920
921
922
923
924
925
926
927
928
929
930
931
932
933
934
935
936
937
938
939
940
941
942
943
944
945
946
947
948
949
950
951
952
953
954
955
956
957
958
959
960
961
962
963
964
965
966
967
968
969
970
971
972
973
974
975
976
977
978
979
980
981
982
983
984
985
986
987
988
989
990
991
992
993
994
995
996
997
998
999
1000
1001
1002
1003
1004
1005
1006
1007
1008
1009
1010
1011
1012
1013
1014
1015
1016
1017
1018
1019
1020
1021
1022
1023
1024
1025
1026
1027
1028
1029
1030
1031
1032
1033
1034
1035
1036
1037
1038
1039
1040
1041
1042
1043
1044
1045
1046
1047
1048
1049
1050
1051
1052
1053
1054
1055
1056
1057
1058
1059
1060
1061
1062
1063
1064
1065
1066
1067
1068
1069
1070
1071
1072
1073
1074
1075
1076
1077
1078
1079
1080
1081
1082
1083
1084
1085
1086
1087
1088
1089
1090
1091
1092
1093
1094
1095
1096
1097
1098
1099
1100
1101
1102
1103
1104
1105
1106
1107
1108
1109
1110
1111
1112
1113
1114
1115
1116
1117
1118
1119
1120
1121
1122
1123
1124
1125
1126
1127
1128
1129
1130
1131
1132
1133
1134
1135
1136
1137
1138
1139
1140
1141
1142
1143
1144
1145
1146
1147
1148
1149
1150
1151
1152
1153
1154
1155
1156
1157
1158
1159
1160
1161
1162
1163
1164
1165
1166
1167
1168
1169
1170
1171
1172
1173
1174
1175
1176
1177
1178
1179
1180
1181
1182
1183
1184
1185
1186
1187
1188
1189
1190
1191
1192
1193
1194
1195
1196
1197
1198
1199
1200
1201
1202
1203
1204
1205
1206
1207
1208
1209
1210
1211
1212
1213
1214
1215
1216
1217
1218
1219
1220
1221
1222
1223
1224
1225
1226
1227
1228
1229
1230
1231
1232
1233
1234
1235
1236
1237
1238
1239
1240
1241
1242
1243
1244
1245
1246
1247
1248
1249
1250
1251
1252
1253
1254
1255
1256
1257
1258
1259
1260
1261
1262
1263
1264
1265
1266
1267
1268
1269
1270
1271
1272
1273
1274
1275
1276
1277
1278
1279
1280
1281
1282
1283
1284
1285
1286
1287
1288
1289
1290
1291
1292
1293
1294
1295
1296
1297
1298
1299
1300
1301
1302
1303
1304
1305
1306
1307
1308
1309
1310
1311
1312
1313
1314
1315
1316
1317
1318
1319
1320
1321
1322
1323
1324
1325
1326
1327
1328
1329
1330
1331
1332
1333
1334
1335
1336
1337
1338
1339
1340
1341
1342
1343
1344
1345
1346
1347
1348
1349
1350
1351
1352
1353
1354
1355
1356
1357
1358
1359
1360
1361
1362
1363
1364
1365
1366
1367
1368
1369
1370
1371
1372
1373
1374
1375
1376
1377
1378
1379
1380
1381
1382
1383
1384
1385
1386
1387
1388
1389
1390
1391
1392
1393
1394
1395
1396
1397
1398
1399
1400
1401
1402
1403
1404
1405
1406
1407
1408
1409
1410
1411
1412
1413
1414
1415
1416
1417
1418
1419
1420
1421
1422
1423
1424
1425
1426
1427
1428
1429
1430
1431
1432
1433
1434
1435
1436
1437
1438
1439
1440
1441
1442
1443
1444
1445
1446
1447
1448
1449
1450
1451
1452
1453
1454
1455
1456
1457
1458
1459
1460
1461
1462
1463
1464
1465
1466
1467
1468
1469
1470
1471
1472
1473
1474
1475
1476
1477
1478
1479
1480
1481
1482
1483
1484
1485
1486
1487
1488
1489
1490
1491
1492
1493
1494
1495
1496
1497
1498
1499
1500
1501
1502
1503
1504
1505
1506
1507
1508
1509
1510
1511
1512
1513
1514
1515
1516
1517
1518
1519
1520
1521
1522
1523
1524
1525
1526
1527
1528
1529
1530
1531
1532
1533
1534
1535
1536
1537
1538
1539
1540
1541
1542
1543
1544
1545
1546
1547
1548
1549
1550
1551
1552
1553
1554
1555
1556
1557
1558
1559
1560
1561
1562
1563
1564
1565
1566
1567
1568
1569
1570
1571
1572
1573
1574
1575
1576
1577
1578
1579
1580
1581
1582
1583
1584
1585
1586
1587
1588
1589
1590
1591
1592
1593
1594
1595
1596
1597
1598
1599
1600
1601
1602
1603
1604
1605
1606
1607
1608
1609
1610
1611
1612
1613
1614
1615
1616
1617
1618
1619
1620
1621
1622
1623
1624
1625
1626
1627
1628
1629
1630
1631
1632
1633
1634
1635
1636
1637
1638
1639
1640
1641
1642
1643
1644
1645
1646
1647
1648
1649
1650
1651
1652
1653
1654
1655
1656
1657
1658
1659
1660
1661
1662
1663
1664
1665
1666
1667
1668
1669
1670
1671
1672
1673
1674
1675
1676
1677
1678
1679
1680
1681
1682
1683
1684
1685
1686
1687
1688
1689
1690
1691
1692
1693
1694
1695
1696
1697
1698
1699
1700
1701
1702
1703
1704
1705
1706
1707
1708
1709
1710
1711
1712
1713
1714
1715
1716
1717
1718
1719
1720
1721
1722
1723
1724
1725
1726
1727
1728
1729
1730
1731
1732
1733
1734
1735
1736
1737
1738
1739
1740
1741
1742
1743
1744
1745
1746
1747
1748
1749
1750
1751
1752
1753
1754
1755
1756
1757
1758
1759
1760
1761
1762
1763
1764
1765
1766
1767
1768
1769
1770
1771
1772
1773
1774
1775
1776
1777
1778
1779
1780
1781
1782
1783
1784
1785
1786
1787
1788
1789
1790
1791
1792
1793
1794
1795
1796
1797
1798
1799
1800
1801
1802
1803
1804
1805
1806
1807
1808
1809
1810
1811
1812
1813
1814
1815
1816
1817
1818
1819
1820
1821
1822
1823
1824
1825
1826
1827
1828
1829
1830
1831
1832
1833
1834
1835
1836
1837
1838
1839
1840
1841
1842
1843
1844
1845
1846
1847
1848
1849
1850
1851
1852
1853
1854
1855
1856
1857
1858
1859
1860
1861
1862
1863
1864
1865
1866
1867
1868
1869
1870
1871
1872
1873
1874
1875
1876
1877
1878
1879
1880
1881
1882
1883
1884
1885
1886
1887
1888
1889
1890
1891
1892
1893
1894
1895
1896
1897
1898
1899
1900
1901
1902
1903
1904
1905
1906
1907
1908
1909
1910
1911
1912
1913
1914
1915
1916
1917
1918
1919
1920
1921
1922
1923
1924
1925
1926
1927
1928
1929
1930
1931
1932
1933
1934
1935
1936
1937
1938
1939
1940
1941
1942
1943
1944
1945
1946
1947
1948
1949
1950
1951
1952
1953
1954
1955
1956
1957
1958
1959
1960
1961
1962
1963
1964
1965
1966
1967
1968
1969
1970
1971
1972
1973
1974
1975
1976
1977
1978
1979
1980
1981
1982
1983
1984
1985
1986
1987
1988
1989
1990
1991
1992
1993
1994
1995
1996
1997
1998
1999
2000
2001
2002
2003
2004
2005
2006
2007
2008
2009
2010
2011
2012
2013
2014
2015
2016
2017
2018
2019
2020
2021
2022
2023
2024
2025
2026
2027
2028
2029
2030
2031
2032
2033
2034
2035
2036
2037
2038
2039
2040
2041
2042
2043
2044
2045
2046
2047
2048
2049
2050
2051
2052
2053
2054
2055
2056
2057
2058
2059
2060
2061
2062
2063
2064
2065
2066
2067
2068
2069
2070
2071
2072
2073
2074
2075
2076
2077
2078
2079
2080
2081
2082
2083
2084
2085
2086
2087
2088
2089
2090
2091
2092
2093
2094
2095
2096
2097
2098
2099
2100
2101
2102
2103
2104
2105
2106
2107
2108
2109
2110
2111
2112
2113
2114
2115
2116
2117
2118
2119
2120
2121
2122
2123
2124
2125
2126
2127
2128
2129
2130
2131
2132
2133
2134
2135
2136
2137
2138
2139
2140
2141
2142
2143
2144
2145
2146
2147
2148
2149
2150
2151
2152
2153
2154
2155
2156
2157
2158
2159
2160
2161
2162
2163
2164
2165
2166
2167
2168
2169
2170
2171
2172
2173
2174
2175
2176
2177
2178
2179
2180
2181
2182
2183
2184
2185
2186
2187
2188
2189
2190
2191
2192
2193
2194
2195
2196
2197
2198
2199
2200
2201
2202
2203
2204
2205
2206
2207
2208
2209
2210
2211
2212
2213
2214
2215
2216
2217
2218
2219
2220
2221
2222
2223
2224
2225
2226
2227
2228
2229
2230
2231
2232
2233
2234
2235
2236
2237
2238
2239
2240
2241
2242
2243
2244
2245
2246
2247
2248
2249
2250
2251
2252
2253
2254
2255
2256
2257
2258
2259
2260
2261
2262
2263
2264
2265
2266
2267
2268
2269
2270
2271
2272
2273
2274
2275
2276
2277
2278
2279
2280
2281
2282
2283
2284
2285
2286
2287
2288
2289
2290
2291
2292
2293
2294
2295
2296
2297
2298
2299
2300
2301
2302
2303
2304
2305
2306
2307
2308
2309
2310
2311
2312
2313
2314
2315
2316
2317
2318
2319
2320
2321
2322
2323
2324
2325
2326
2327
2328
2329
2330
2331
2332
2333
2334
2335
2336
2337
2338
2339
2340
2341
2342
2343
2344
2345
2346
2347
2348
2349
2350
2351
2352
2353
2354
2355
2356
2357
2358
2359
2360
2361
2362
2363
2364
2365
2366
2367
2368
2369
2370
2371
2372
2373
2374
2375
2376
2377
2378
2379
2380
2381
2382
2383
2384
2385
2386
2387
2388
2389
2390
2391
2392
2393
2394
2395
2396
2397
2398
2399
2400
2401
2402
2403
2404
2405
2406
2407
2408
2409
2410
2411
2412
2413
2414
2415
2416
2417
2418
2419
2420
2421
2422
2423
2424
2425
2426
2427
2428
2429
2430
2431
2432
2433
2434
2435
2436
2437
2438
2439
2440
2441
2442
2443
2444
2445
2446
2447
2448
2449
2450
2451
2452
2453
2454
2455
2456
2457
2458
2459
2460
2461
2462
2463
2464
2465
2466
2467
2468
2469
2470
2471
2472
2473
2474
2475
2476
2477
2478
2479
2480
2481
2482
2483
2484
2485
2486
2487
2488
2489
2490
2491
2492
2493
2494
2495
2496
2497
2498
2499
2500
2501
2502
2503
2504
2505
2506
2507
2508
2509
2510
2511
2512
2513
2514
2515
2516
2517
2518
2519
2520
2521
2522
2523
2524
2525
2526
2527
2528
2529
2530
2531
2532
2533
2534
2535
2536
2537
2538
2539
2540
2541
2542
2543
2544
2545
2546
2547
2548
2549
2550
2551
2552
2553
2554
2555
2556
2557
2558
2559
2560
2561
2562
2563
2564
2565
2566
2567
2568
2569
2570
2571
2572
2573
2574
2575
2576
2577
2578
2579
2580
2581
2582
2583
2584
2585
2586
2587
2588
2589
2590
2591
2592
2593
2594
2595
2596
2597
2598
2599
2600
2601
2602
2603
2604
2605
2606
2607
2608
2609
2610
2611
2612
2613
2614
2615
2616
2617
2618
2619
2620
2621
2622
2623
2624
2625
2626
2627
2628
2629
2630
2631
2632
2633
2634
2635
2636
2637
2638
2639
2640
2641
2642
2643
2644
2645
2646
2647
2648
2649
2650
2651
2652
2653
2654
2655
2656
2657
2658
2659
2660
2661
2662
2663
2664
2665
2666
2667
2668
2669
2670
2671
2672
2673
2674
2675
2676
2677
2678
2679
2680
2681
2682
2683
2684
2685
2686
2687
2688
2689
2690
2691
2692
2693
2694
2695
2696
2697
2698
2699
2700
2701
2702
2703
2704
2705
2706
2707
2708
2709
2710
2711
2712
2713
2714
2715
2716
2717
2718
2719
2720
2721
2722
2723
2724
2725
2726
2727
2728
2729
2730
2731
2732
2733
2734
2735
2736
2737
2738
2739
2740
2741
2742
2743
2744
2745
2746
2747
2748
2749
2750
2751
2752
2753
2754
2755
2756
2757
2758
2759
2760
2761
2762
2763
2764
2765
2766
2767
2768
2769
2770
2771
2772
2773
2774
2775
2776
2777
2778
2779
2780
2781
2782
2783
2784
2785
2786
2787
2788
2789
2790
2791
2792
2793
2794
2795
2796
2797
2798
2799
2800
2801
2802
2803
2804
2805
2806
2807
2808
2809
2810
2811
2812
2813
2814
2815
2816
2817
2818
2819
2820
2821
2822
2823
2824
2825
2826
2827
2828
2829
2830
2831
2832
2833
2834
2835
2836
2837
2838
2839
2840
2841
2842
2843
2844
2845
2846
2847
2848
2849
2850
2851
2852
2853
2854
2855
2856
2857
2858
2859
2860
2861
2862
2863
2864
2865
2866
2867
2868
2869
2870
2871
2872
2873
2874
2875
2876
2877
2878
2879
2880
2881
2882
2883
2884
2885
2886
2887
2888
2889
2890
2891
2892
2893
2894
2895
2896
2897
2898
2899
2900
2901
2902
2903
2904
2905
2906
2907
2908
2909
2910
2911
2912
2913
2914
2915
2916
2917
2918
2919
2920
2921
2922
2923
2924
2925
2926
2927
2928
2929
2930
2931
2932
2933
2934
2935
2936
2937
2938
2939
2940
2941
2942
2943
2944
2945
2946
2947
2948
2949
2950
2951
2952
2953
2954
2955
2956
2957
2958
2959
2960
2961
2962
2963
2964
2965
2966
2967
2968
2969
2970
2971
2972
2973
2974
2975
2976
2977
2978
2979
2980
2981
2982
2983
2984
2985
2986
2987
2988
2989
2990
2991
2992
2993
2994
2995
2996
2997
2998
2999
3000
3001
3002
3003
3004
3005
3006
3007
3008
3009
3010
3011
3012
3013
3014
3015
3016
3017
3018
3019
3020
3021
3022
3023
3024
3025
3026
3027
3028
3029
3030
3031
3032
3033
3034
3035
3036
3037
3038
3039
3040
3041
3042
3043
3044
3045
3046
3047
3048
3049
3050
3051
3052
3053
3054
3055
3056
3057
3058
3059
3060
3061
3062
3063
3064
3065
3066
3067
3068
3069
3070
3071
3072
3073
3074
3075
3076
3077
3078
3079
3080
3081
3082
3083
3084
3085
3086
3087
3088
3089
3090
3091
3092
3093
3094
3095
3096
3097
3098
3099
3100
3101
3102
3103
3104
3105
3106
3107
3108
3109
3110
3111
3112
3113
3114
3115
3116
3117
3118
3119
3120
3121
3122
3123
3124
3125
3126
3127
3128
3129
3130
3131
3132
3133
3134
3135
3136
3137
3138
3139
3140
3141
3142
3143
3144
3145
3146
3147
3148
3149
3150
3151
3152
3153
3154
3155
3156
3157
3158
3159
3160
3161
3162
3163
3164
3165
3166
3167
3168
3169
3170
3171
3172
3173
3174
3175
3176
3177
3178
3179
3180
3181
3182
3183
3184
3185
3186
3187
3188
3189
3190
3191
3192
3193
3194
3195
3196
3197
3198
3199
3200
3201
3202
3203
3204
3205
3206
3207
3208
3209
3210
3211
3212
3213
3214
3215
3216
3217
3218
3219
3220
3221
3222
3223
3224
3225
3226
3227
3228
3229
3230
3231
3232
3233
3234
3235
3236
3237
3238
3239
3240
3241
3242
3243
3244
3245
3246
3247
3248
3249
3250
3251
3252
3253
3254
3255
3256
3257
3258
3259
3260
3261
3262
3263
3264
3265
3266
3267
3268
3269
3270
3271
3272
3273
3274
3275
3276
3277
3278
3279
3280
3281
3282
3283
3284
3285
3286
3287
3288
3289
3290
3291
3292
3293
3294
3295
3296
3297
3298
3299
3300
3301
3302
3303
3304
3305
3306
3307
3308
3309
3310
3311
3312
3313
3314
3315
3316
3317
3318
3319
3320
3321
3322
3323
3324
3325
3326
3327
3328
3329
3330
3331
3332
3333
3334
3335
3336
3337
3338
3339
3340
3341
3342
3343
3344
3345
3346
3347
3348
3349
3350
3351
3352
3353
3354
3355
3356
3357
3358
3359
3360
3361
3362
3363
3364
3365
3366
3367
3368
3369
3370
3371
3372
3373
3374
3375
3376
3377
3378
3379
3380
3381
3382
3383
3384
3385
3386
3387
3388
3389
3390
3391
3392
3393
3394
3395
3396
3397
3398
3399
3400
3401
3402
3403
3404
3405
3406
3407
3408
3409
3410
3411
3412
3413
3414
3415
3416
3417
3418
3419
3420
3421
3422
3423
3424
3425
3426
3427
3428
3429
3430
3431
3432
3433
3434
3435
3436
3437
3438
3439
3440
3441
3442
3443
3444
3445
3446
3447
3448
3449
3450
3451
3452
3453
3454
3455
3456
3457
3458
3459
3460
3461
3462
3463
3464
3465
3466
3467
3468
3469
3470
3471
3472
3473
3474
3475
3476
3477
3478
3479
3480
3481
3482
3483
3484
3485
3486
3487
3488
3489
3490
3491
3492
3493
3494
3495
3496
3497
3498
3499
3500
3501
3502
3503
3504
3505
3506
3507
3508
3509
3510
3511
3512
3513
3514
3515
3516
3517
3518
3519
3520
3521
3522
3523
3524
3525
3526
3527
3528
3529
3530
3531
3532
3533
3534
3535
3536
3537
3538
3539
3540
3541
3542
3543
3544
3545
3546
3547
3548
3549
3550
3551
3552
3553
3554
3555
3556
3557
3558
3559
3560
3561
3562
3563
3564
3565
3566
3567
3568
3569
3570
3571
3572
3573
3574
3575
3576
3577
3578
3579
3580
3581
3582
3583
3584
3585
3586
3587
3588
3589
3590
3591
3592
3593
3594
3595
3596
3597
3598
3599
3600
3601
3602
3603
3604
3605
3606
3607
3608
3609
3610
3611
3612
3613
3614
3615
3616
3617
3618
3619
3620
3621
3622
3623
3624
3625
3626
3627
3628
3629
3630
3631
3632
3633
3634
3635
3636
3637
3638
3639
3640
3641
3642
3643
3644
3645
3646
3647
3648
3649
3650
3651
3652
3653
3654
3655
3656
3657
3658
3659
3660
3661
3662
3663
3664
3665
3666
3667
3668
3669
3670
3671
3672
3673
3674
3675
3676
3677
3678
3679
3680
3681
3682
3683
3684
3685
3686
3687
3688
3689
3690
3691
3692
3693
3694
3695
3696
3697
3698
3699
3700
3701
3702
3703
3704
3705
3706
3707
3708
3709
3710
3711
3712
3713
3714
3715
3716
3717
3718
3719
3720
3721
3722
3723
3724
3725
3726
3727
3728
3729
3730
3731
3732
3733
3734
3735
3736
3737
3738
3739
3740
3741
3742
3743
3744
3745
3746
3747
3748
3749
3750
3751
3752
3753
3754
3755
3756
3757
3758
3759
3760
3761
3762
3763
3764
3765
3766
3767
3768
3769
3770
3771
3772
3773
3774
3775
3776
3777
3778
3779
3780
3781
3782
3783
3784
3785
3786
3787
3788
3789
3790
3791
3792
3793
3794
3795
3796
3797
3798
3799
3800
3801
3802
3803
3804
3805
3806
3807
3808
3809
3810
3811
3812
3813
3814
3815
3816
3817
3818
3819
3820
3821
3822
3823
3824
3825
3826
3827
3828
3829
3830
3831
3832
3833
3834
3835
3836
3837
3838
3839
3840
3841
3842
3843
3844
3845
3846
3847
3848
3849
3850
3851
3852
3853
3854
3855
3856
3857
3858
3859
3860
3861
3862
3863
3864
3865
3866
3867
3868
3869
3870
3871
3872
3873
3874
3875
3876
3877
3878
3879
3880
3881
3882
3883
3884
3885
3886
3887
3888
3889
3890
3891
3892
3893
3894
3895
3896
3897
3898
3899
3900
3901
3902
3903
3904
3905
3906
3907
3908
3909
3910
3911
3912
3913
3914
3915
3916
3917
3918
3919
3920
3921
3922
3923
3924
3925
3926
3927
3928
3929
3930
3931
3932
3933
3934
3935
3936
3937
3938
3939
3940
3941
3942
3943
3944
3945
3946
3947
3948
3949
3950
3951
3952
3953
3954
3955
3956
3957
3958
3959
3960
3961
3962
3963
3964
3965
3966
3967
3968
3969
3970
3971
3972
3973
3974
3975
3976
3977
3978
3979
3980
3981
3982
3983
3984
3985
3986
3987
3988
3989
3990
3991
3992
3993
3994
3995
3996
3997
3998
3999
4000
4001
4002
4003
4004
4005
4006
4007
4008
4009
4010
4011
4012
4013
4014
4015
4016
4017
4018
4019
4020
4021
4022
4023
4024
4025
4026
4027
4028
4029
4030
4031
4032
4033
4034
4035
4036
4037
4038
4039
4040
4041
4042
4043
4044
4045
4046
4047
4048
4049
4050
4051
4052
4053
4054
4055
4056
4057
4058
4059
4060
4061
4062
4063
4064
4065
4066
4067
4068
4069
4070
4071
4072
4073
4074
4075
4076
4077
4078
4079
4080
4081
4082
4083
4084
4085
4086
4087
4088
4089
4090
4091
4092
4093
4094
4095
4096
4097
4098
4099
4100
4101
4102
4103
4104
4105
4106
4107
4108
4109
4110
4111
4112
4113
4114
4115
4116
4117
4118
4119
4120
4121
4122
4123
4124
4125
4126
4127
4128
4129
4130
4131
4132
4133
4134
4135
4136
4137
4138
4139
4140
4141
4142
4143
4144
4145
4146
4147
4148
4149
4150
4151
4152
4153
4154
4155
4156
4157
4158
4159
4160
4161
4162
4163
4164
4165
4166
4167
4168
4169
4170
4171
4172
4173
4174
4175
4176
4177
4178
4179
4180
4181
4182
4183
4184
4185
4186
4187
4188
4189
4190
4191
4192
4193
4194
4195
4196
4197
4198
4199
4200
4201
4202
4203
4204
4205
4206
4207
4208
4209
4210
4211
4212
4213
4214
4215
4216
4217
4218
4219
4220
4221
4222
4223
4224
4225
4226
4227
4228
4229
4230
4231
4232
4233
4234
4235
4236
4237
4238
4239
4240
4241
4242
4243
4244
4245
4246
4247
4248
4249
4250
4251
4252
4253
4254
4255
4256
4257
4258
4259
4260
4261
4262
4263
4264
4265
4266
4267
4268
4269
4270
4271
4272
4273
4274
4275
4276
4277
4278
4279
4280
4281
4282
4283
4284
4285
4286
4287
4288
4289
4290
4291
4292
4293
4294
4295
4296
4297
4298
4299
4300
4301
4302
4303
4304
4305
4306
4307
4308
4309
4310
4311
4312
4313
4314
4315
4316
4317
4318
4319
4320
4321
4322
4323
4324
4325
4326
4327
4328
4329
4330
4331
4332
4333
4334
4335
4336
4337
4338
4339
4340
4341
4342
4343
4344
4345
4346
4347
4348
4349
4350
4351
4352
4353
4354
4355
4356
4357
4358
4359
4360
4361
4362
4363
4364
4365
4366
4367
4368
4369
4370
4371
4372
4373
4374
4375
4376
4377
4378
4379
4380
4381
4382
4383
4384
4385
4386
4387
4388
4389
4390
4391
4392
4393
4394
4395
4396
4397
4398
4399
4400
4401
4402
4403
4404
4405
4406
4407
4408
4409
4410
4411
4412
4413
4414
4415
4416
4417
4418
4419
4420
4421
4422
4423
4424
4425
4426
4427
4428
4429
4430
4431
4432
4433
4434
4435
4436
4437
4438
4439
4440
4441
4442
4443
4444
4445
4446
4447
4448
4449
4450
4451
4452
4453
4454
4455
4456
4457
4458
4459
4460
4461
4462
4463
4464
4465
4466
4467
4468
4469
4470
4471
4472
4473
4474
4475
4476
4477
4478
4479
4480
4481
4482
4483
4484
4485
4486
4487
4488
4489
4490
4491
4492
4493
4494
4495
4496
4497
4498
4499
4500
4501
4502
4503
4504
4505
4506
4507
4508
4509
4510
4511
4512
4513
4514
4515
4516
4517
4518
4519
4520
4521
4522
4523
4524
4525
4526
4527
4528
4529
4530
4531
4532
4533
4534
4535
4536
4537
4538
4539
4540
4541
4542
4543
4544
4545
4546
4547
4548
4549
4550
4551
4552
4553
4554
4555
4556
4557
4558
4559
4560
4561
4562
4563
4564
4565
4566
4567
4568
4569
4570
4571
4572
4573
4574
4575
4576
4577
4578
4579
4580
4581
4582
4583
4584
4585
4586
4587
4588
4589
4590
4591
4592
4593
4594
4595
4596
4597
4598
4599
4600
4601
4602
4603
4604
4605
4606
4607
4608
4609
4610
4611
4612
4613
4614
4615
4616
4617
4618
4619
4620
4621
4622
4623
4624
4625
4626
4627
4628
4629
4630
4631
4632
4633
4634
4635
4636
4637
4638
4639
4640
4641
4642
4643
4644
4645
4646
4647
4648
4649
4650
4651
4652
4653
4654
4655
4656
4657
4658
4659
4660
4661
4662
4663
4664
4665
4666
4667
4668
4669
4670
4671
4672
4673
4674
4675
4676
4677
4678
4679
4680
4681
4682
4683
4684
4685
4686
4687
4688
4689
4690
4691
4692
4693
4694
4695
4696
4697
4698
4699
4700
4701
4702
4703
4704
4705
4706
4707
4708
4709
4710
4711
4712
4713
4714
4715
4716
4717
4718
4719
4720
4721
4722
4723
4724
4725
4726
4727
4728
4729
4730
4731
4732
4733
4734
4735
4736
4737
4738
4739
4740
4741
4742
4743
4744
4745
4746
4747
4748
4749
4750
4751
4752
4753
4754
4755
4756
4757
4758
4759
4760
4761
4762
4763
4764
4765
4766
4767
4768
4769
4770
4771
4772
4773
4774
4775
4776
4777
4778
4779
4780
4781
4782
4783
4784
4785
4786
4787
4788
4789
4790
4791
4792
4793
4794
4795
4796
4797
4798
4799
4800
4801
4802
4803
4804
4805
4806
4807
4808
4809
4810
4811
4812
4813
4814
4815
4816
4817
4818
4819
4820
4821
4822
4823
4824
4825
4826
4827
4828
4829
4830
4831
4832
4833
4834
4835
4836
4837
4838
4839
4840
4841
4842
4843
4844
4845
4846
4847
4848
4849
4850
4851
4852
4853
4854
4855
4856
4857
4858
4859
4860
4861
4862
4863
4864
4865
4866
4867
4868
4869
4870
4871
4872
4873
4874
4875
4876
4877
4878
4879
4880
4881
4882
4883
4884
4885
4886
4887
4888
4889
4890
4891
4892
4893
4894
4895
4896
4897
4898
4899
4900
4901
4902
4903
4904
4905
4906
4907
4908
4909
4910
4911
4912
4913
4914
4915
4916
4917
4918
4919
4920
4921
4922
4923
4924
4925
4926
4927
4928
4929
4930
4931
4932
4933
4934
4935
4936
4937
4938
4939
4940
4941
4942
4943
4944
4945
4946
4947
4948
4949
4950
4951
4952
4953
4954
4955
4956
4957
4958
4959
4960
4961
4962
4963
4964
4965
4966
4967
4968
4969
4970
4971
4972
4973
4974
4975
4976
4977
4978
4979
4980
4981
4982
4983
4984
4985
4986
4987
4988
4989
4990
4991
4992
4993
4994
4995
4996
4997
4998
4999
5000
5001
5002
5003
5004
5005
5006
5007
5008
5009
5010
5011
5012
5013
5014
5015
5016
5017
5018
5019
5020
5021
5022
5023
5024
5025
5026
5027
5028
5029
5030
5031
5032
5033
5034
5035
5036
5037
5038
5039
5040
5041
5042
5043
5044
5045
5046
5047
5048
5049
5050
5051
5052
5053
5054
5055
5056
5057
5058
5059
5060
5061
5062
5063
5064
5065
5066
5067
5068
5069
5070
5071
5072
5073
5074
5075
5076
5077
5078
5079
5080
5081
5082
5083
5084
5085
5086
5087
5088
5089
5090
5091
5092
5093
5094
5095
5096
5097
5098
5099
5100
5101
5102
5103
5104
5105
5106
5107
5108
5109
5110
5111
5112
5113
5114
5115
5116
5117
5118
5119
5120
5121
5122
5123
5124
5125
5126
5127
5128
5129
5130
5131
5132
5133
5134
5135
5136
5137
5138
5139
5140
5141
5142
5143
5144
5145
5146
5147
5148
5149
5150
5151
5152
5153
5154
5155
5156
5157
5158
5159
5160
5161
5162
5163
5164
5165
5166
5167
5168
5169
5170
5171
5172
5173
5174
5175
5176
5177
5178
5179
5180
5181
5182
5183
5184
5185
5186
5187
5188
5189
5190
5191
5192
5193
5194
5195
5196
5197
5198
5199
5200
5201
5202
5203
5204
5205
5206
5207
5208
5209
5210
5211
5212
5213
5214
5215
5216
5217
5218
5219
5220
5221
5222
5223
5224
5225
5226
5227
5228
5229
5230
5231
5232
5233
5234
5235
5236
5237
5238
5239
5240
5241
5242
5243
5244
5245
5246
5247
5248
5249
5250
5251
5252
5253
5254
5255
5256
5257
5258
5259
5260
5261
5262
5263
5264
5265
5266
5267
5268
5269
5270
5271
5272
5273
5274
5275
5276
5277
5278
5279
5280
5281
5282
5283
5284
5285
5286
5287
5288
5289
5290
5291
5292
5293
5294
5295
5296
5297
5298
5299
5300
5301
5302
5303
5304
5305
5306
5307
5308
5309
5310
5311
5312
5313
5314
5315
5316
5317
5318
5319
5320
5321
5322
5323
5324
5325
5326
5327
5328
5329
5330
5331
5332
5333
5334
5335
5336
5337
5338
5339
5340
5341
5342
5343
5344
5345
5346
5347
5348
5349
5350
5351
5352
5353
5354
5355
5356
5357
5358
5359
5360
5361
5362
5363
5364
5365
5366
5367
5368
5369
5370
5371
5372
5373
5374
5375
5376
5377
5378
5379
5380
5381
5382
5383
5384
5385
5386
5387
5388
5389
5390
5391
5392
5393
5394
5395
5396
5397
5398
5399
5400
5401
5402
5403
5404
5405
5406
5407
5408
5409
5410
5411
5412
5413
5414
5415
5416
5417
5418
5419
5420
5421
5422
5423
5424
5425
5426
5427
5428
5429
5430
5431
5432
5433
5434
5435
5436
5437
5438
5439
5440
5441
5442
5443
5444
5445
5446
5447
5448
5449
5450
5451
5452
5453
5454
5455
5456
5457
5458
5459
5460
5461
5462
5463
5464
5465
5466
5467
5468
5469
5470
5471
5472
5473
5474
5475
5476
5477
5478
5479
5480
5481
5482
5483
5484
5485
5486
5487
5488
5489
5490
5491
5492
5493
5494
5495
5496
5497
5498
5499
5500
5501
5502
5503
5504
5505
5506
5507
5508
5509
5510
5511
5512
5513
5514
5515
5516
5517
5518
5519
5520
5521
5522
5523
5524
5525
5526

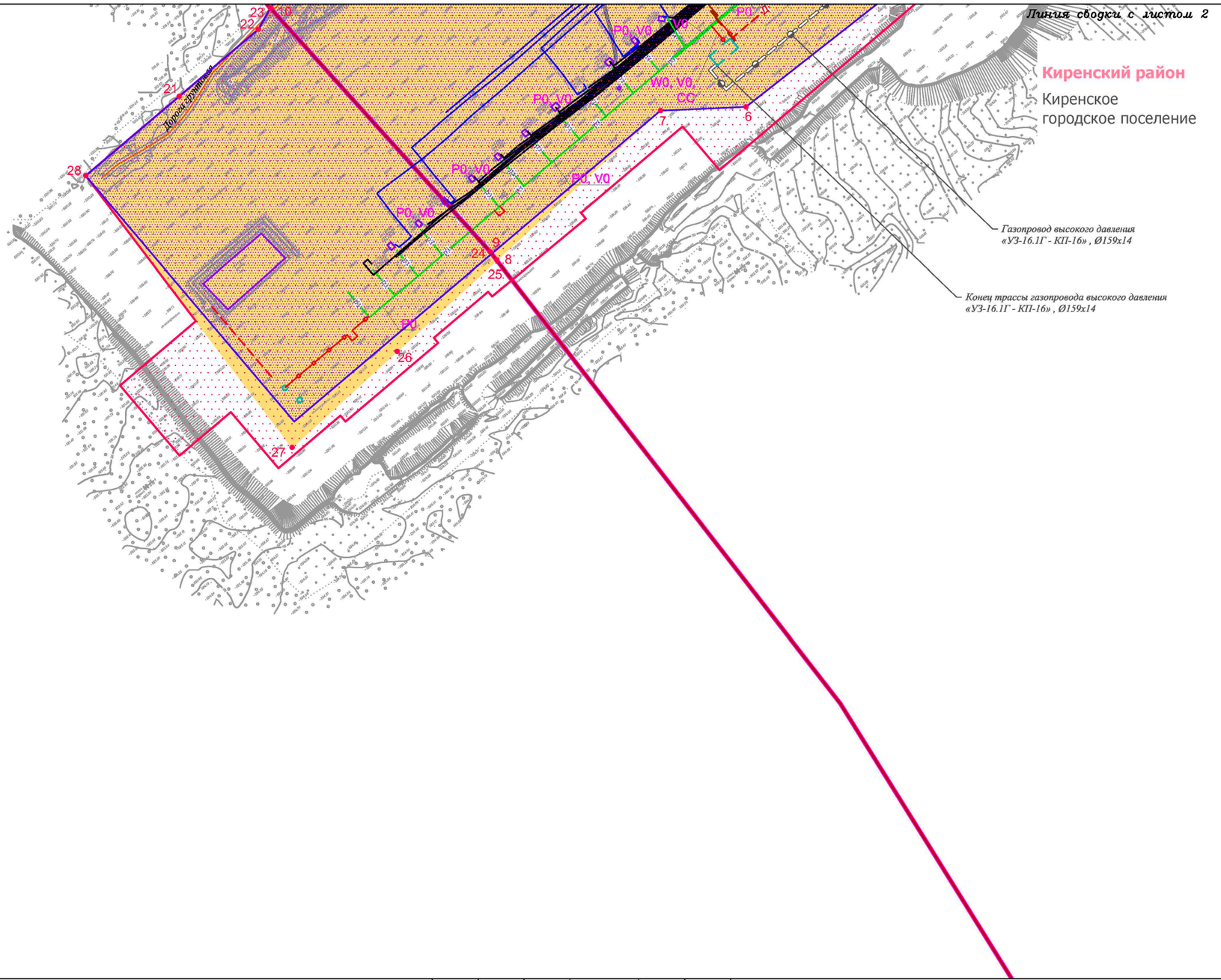

Условные обозначения:

- граница муниципального района
- граница городского поселения
- ручьи, реки, водотоки
- автомобильная дорога федерального значения
- дорога обычного типа местного значения
- граница территории, в отношении которой осуществляется подготовка проекта планировки территории
- граница зоны планируемого размещения линейного объекта
- ●1 характерная точка границы зоны планируемого размещения линейного объекта, номер характерной точки границы зоны планируемого размещения линейного объекта
- граница зоны планируемого размещения объектов капитального строительства, проектируемых в составе линейного объекта

Существующие коммуникации:
- нефтепровод
- водовод
- трубопровод прочий
- Д дренажный трубопровод
- 0,4 ВЛ-0,4 кВ
- 6 ВЛ-6 кВ
- 35 ВЛ-35 кВ
- кабельная линия
- кабель связи

Существующие сооружения:
- сооружение
- эстакада

Ранее запроектированные коммуникации:
- Р3 35 Р3 ВЛ-35 кВ

Ранее запроектированные сооружения:
- Р3 Р3 эстакада

Проектируемые коммуникации:
- внутриплощадочный проезд
- подъезд
- газопровод
- технологические сети
- Д дренажный трубопровод
- 6 ВЛ-6 кВ
- кабель связи ВОЛС
- сети КИП и автоматики
- сети слаботочных систем
- сети электроснабжения

Проектируемые сооружения:
- сооружения
- площадки
- эстакада инженерных сетей

Коммуникации, проложенные по проектируемым, ранее запроектированным и существующим эстакадам:
- W0 сети электротехнические
- V0 сети КИП и автоматики
- CC сети слаботочных систем
- P0 трубопровод топливного газа

Изм.	Кол.уч.	Лист	№ док.	Подп.	Дата
Разработал		Мироманова А.Л.			10.21
		Самойлова Е.А.			10.21
		Сухарев Д.В.			10.21
		Петренко Н.А.			10.21
Проверил		Петренко В.В.			10.21
Н. контроль		Роголёва Е.Н.			10.21

Иркутская область

Документация по планировке территории (проект планировки территории и проект межевания территории) для размещения объекта «Газопровод высокого давления для закачки газа в пласт от узла подключения до кустовых площадок №№ 16, 19, 26, 27, 28, 39, 42, скв. 70 р Ярактинского НГКМ» в Усть - Кутском районе и Киренском районе Иркутской области

Заказчик: ИРКУТСКАЯ НЕФТЯНАЯ КОМПАНИЯ

Стадия	Лист	Листов
П	3	45

Чертёж границ зон планируемого размещения линейных объектов. Чертёж границ зон планируемого размещения линейных объектов, подлежащих реконструкции в связи с изменением их местоположения

М 1:2000

ООО "СЕРВИСТА"
Иркутск, ул. Байкальская, дом 105А, оф. 505

Иркутская область
Усть-Кутский район

Верхнемарковское
сельское поселение

Киренский район

Киренское
городское поселение

Линия сводки с листом 5

Линия сводки с листом 2

Газопровод высокого давления «УЗ-16.1Г - КП-16», Ø159х14

Узел запорной арматуры УЗ-61.1Г

Свеча вытяжная №19

Дорога щебневая

Дорога грунтовая

Линия сводки с листом 3

Условные обозначения:

- граница муниципального района
- граница городского поселения
- ручьи, реки, водотоки
- автомобильная дорога федерального значения
- дорога обычного типа местного значения
- граница территории, в отношении которой осуществляется подготовка проекта планировки территории
- граница зоны планируемого размещения линейного объекта
- ●1 характерная точка границы зоны планируемого размещения линейного объекта, номер характерной точки границы зоны планируемого размещения линейного объекта
- граница зоны планируемого размещения объектов капитального строительства, проектируемых в составе линейного объекта

Существующие коммуникации:
- нефтепровод
- водовод
- трубопровод прочий
- Д дренажный трубопровод
- 0,4 ВЛ-0,4 кВ
- 6 ВЛ-6 кВ
- 35 ВЛ-35 кВ
- кабельная линия
- кабель связи

Существующие сооружения:
- сооружение
- эстакада

Ранее запроектированные коммуникации:
- р3 35 р3 ВЛ-35 кВ

Ранее запроектированные сооружения:
- р3 р3 эстакада

Проектируемые коммуникации:
- внутриплощадочный проезд
- подъезд
- газопровод
- технологические сети
- Д дренажный трубопровод
- 6 ВЛ-6 кВ
- кабель связи ВОЛС
- сети КИП и автоматики
- сети слаботочных систем
- сети электроснабжения

Проектируемые сооружения:
- сооружения
- площадки
- эстакада инженерных сетей

Коммуникации, проложенные по проектируемым, ранее запроектированным и существующим эстакадам:
- W0 сети электротехнические
- V0 сети КИП и автоматики
- CC сети слаботочных систем
- P0 трубопровод топливного газа

Изм.	Кол.уч.	Лист	№ док.	Подп.	Дата
Разработал		Мироманова А.Л.			10.21
		Самойлова Е.А.			10.21
		Сухарев Д.В.			10.21
		Петренко Н.А.			10.21
Проверил		Петренко В.В.			10.21
Н. контроль		Роголёва Е.Н.			10.21

Иркутская область

Документация по планировке территории (проект планировки территории и проект межевания территории) для размещения объекта «Газопровод высокого давления для закачки газа в пласт от узла подключения до кустовых площадок №№ 16, 19, 26, 27, 28, 39, 42, скв. 70 р Ярактинского НГКМ» в Усть - Кутском районе и Киренском районе Иркутской области

Заказчик: ИРКУТСКАЯ НЕФТЯНАЯ КОМПАНИЯ

Стадия	Лист	Листов
П	4	45

Чертёж границ зон планируемого размещения линейных объектов. Чертёж границ зон планируемого размещения линейных объектов, подлежащих реконструкции в связи с изменением их местоположения

М 1:2000

ООО "СЕРВИСТА"
Иркутск, ул. Байкальская, дом 105А, оф. 505

Иркутская область
Усть-Кутский район

Верхнемарковское
сельское поселение

Линия сводки с листом 6

Линия сводки с листом 4

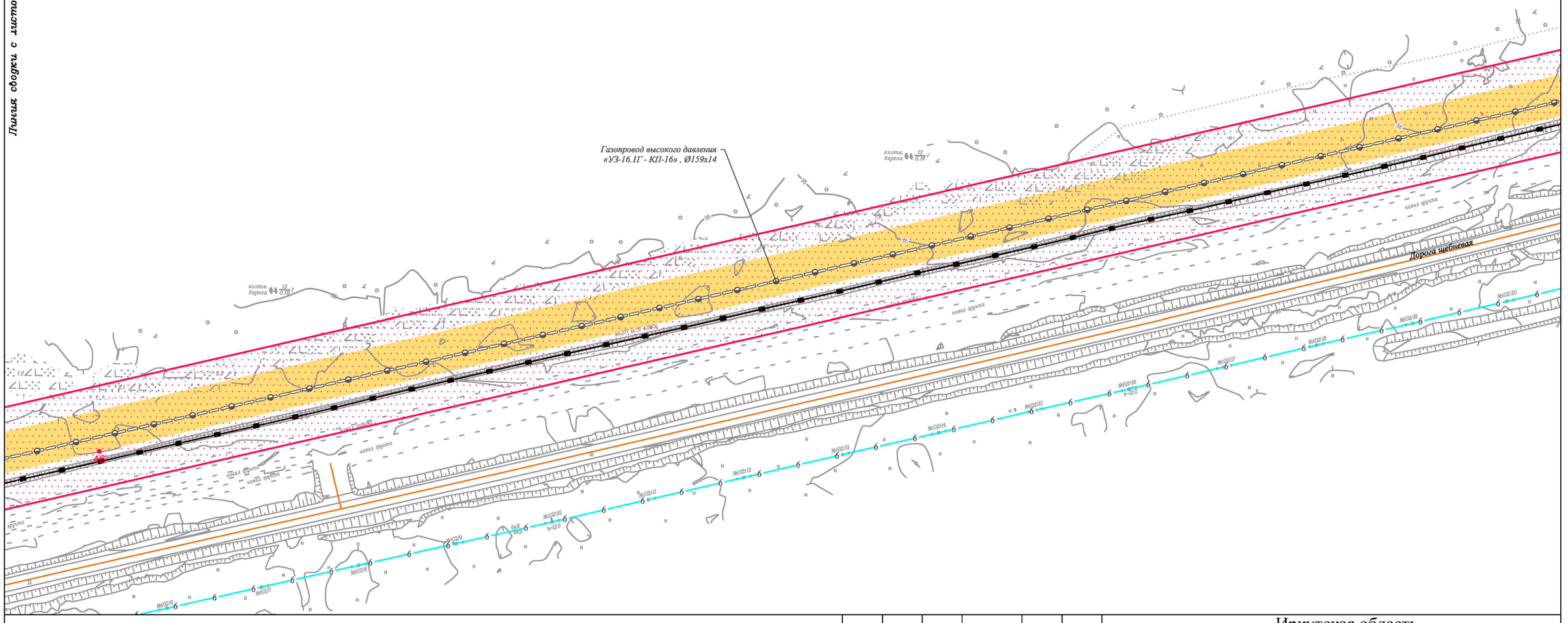

Условные обозначения:

- граница муниципального района
- граница городского поселения
- ручьи, реки, водотоки
- автомобильная дорога федерального значения
- дорога обычного типа местного значения
- граница территории, в отношении которой осуществляется подготовка проекта планировки территории
- граница зоны планируемого размещения линейного объекта
- •1 характерная точка границы зоны планируемого размещения линейного объекта, номер характерной точки границы зоны планируемого размещения линейного объекта
- граница зоны планируемого размещения объектов капитального строительства, проектируемых в составе линейного объекта

Существующие коммуникации:
- нефтепровод
- водовод
- трубопровод прочий
- Д — дренажный трубопровод
- 0,4 — ВЛ-0,4 кВ
- 6 — ВЛ-6 кВ
- 35 — ВЛ-35 кВ
- кабельная линия
- кабель связи

Существующие сооружения:
- сооружение
- эстакада

Ранее запроектированные коммуникации:
- П3—35—П3 ВЛ-35 кВ

Ранее запроектированные сооружения:
- П3—П3 эстакада

Проектируемые коммуникации:
- внутриплощадочный проезд
- подъезд
- газопровод
- технологические сети
- Д — дренажный трубопровод
- 6 — ВЛ-6 кВ
- кабель связи ВОЛС
- сети КИП и автоматики
- сети слаботочных систем
- сети электроснабжения

Проектируемые сооружения:
- сооружения
- площадки
- эстакада инженерных сетей

Коммуникации, проложенные по проектируемым, ранее запроектированным и существующим эстакадам:
- W0 сети электротехнические
- V0 сети КИП и автоматики
- CC сети слаботочных систем
- P0 трубопровод топливного газа

Изм.	Кол.уч.	Лист	№ док.	Подп.	Дата
Разработал		Мироманова А.Л.			10.21
		Самойлова Е.А.			10.21
		Сухарев Д.В.			10.21
		Петренко Н.А.			10.21
Проверил		Петренко В.В.			10.21
Н. контроль		Роголёва Е.Н.			10.21

Иркутская область

Документация по планировке территории (проект планировки территории и проект межевания территории) для размещения объекта «Газопровод высокого давления для закачки газа в пласт от узла подключения до кустовых площадок №№ 16, 19, 26, 27, 28, 39, 42, скв. 70 р Ярактинского НГКМ» в Усть - Кутском районе и Киренском районе Иркутской области

Заказчик:
ИРКУТСКАЯ НЕФТЯНАЯ КОМПАНИЯ

Стадия	Лист	Листов
П	5	45

Чертёж границ зон планируемого размещения линейных объектов. Чертёж границ зон планируемого размещения линейных объектов, подлежащих реконструкции в связи с изменением их местоположения
М 1:2000

ООО "СЕРВИСТА"
Иркутск, ул. Байкальская, дом 105А, оф. 505

Документация по планировке территории (проект планировки территории) для размещения объекта
«Газопровод высокого давления для закачки газа в пласт от узла подключения до кустовых площадок №№ 16, 19, 26, 27, 28, 39, 42, скв. 70 р Ярактинского НГКМ» в Усть - Кутском районе и Киренском районе Иркутской области
Чертёж границ зон планируемого размещения линейных объектов. Чертёж границ зон планируемого размещения линейных объектов, подлежащих реконструкции в связи с изменением их местоположения

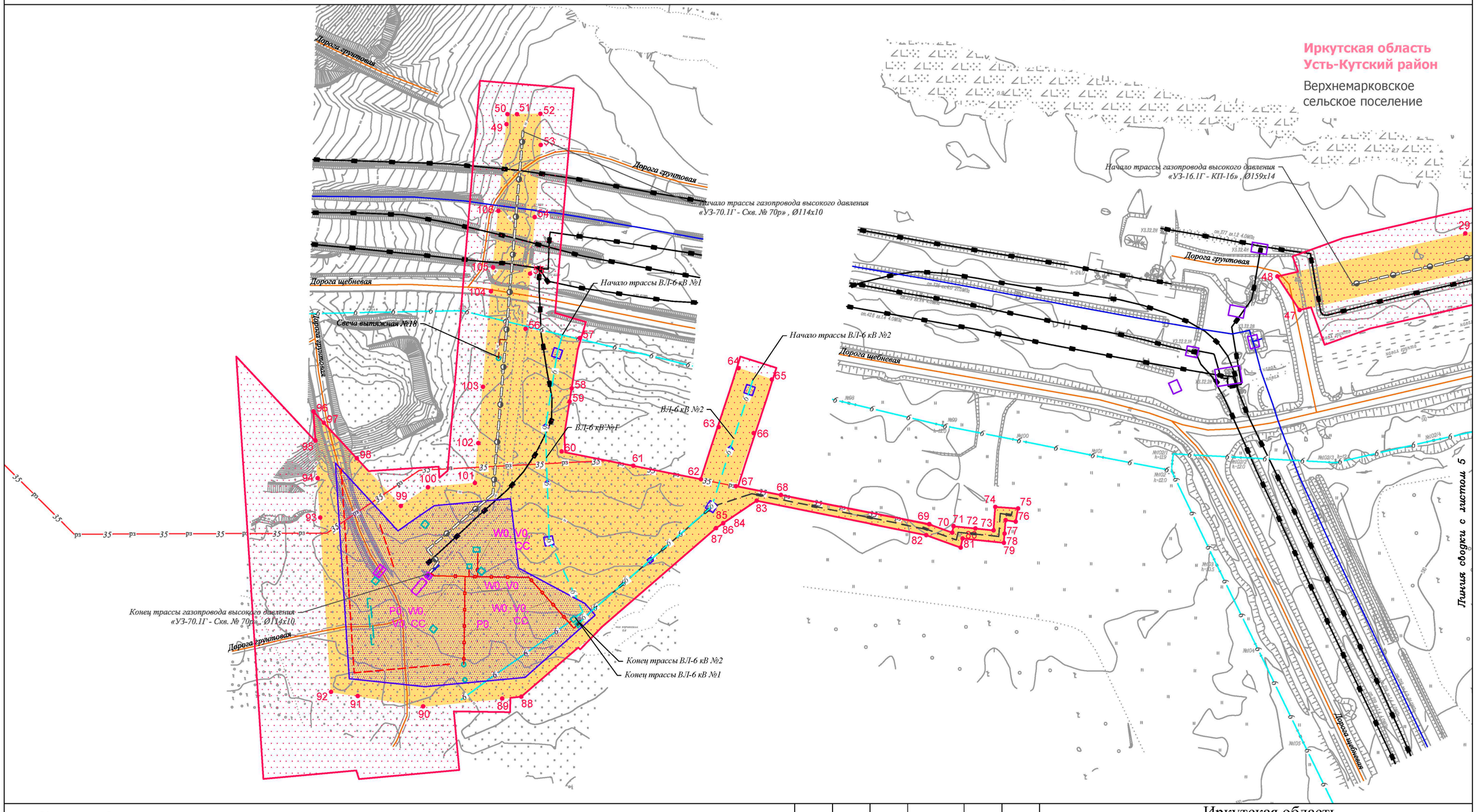

Условные обозначения:

- граница муниципального района
- граница городского поселения
- ручьи, реки, водотоки
- автомобильная дорога федерального значения
- дорога обычного типа местного значения
- граница территории, в отношении которой осуществляется подготовка проекта планировки территории
- граница зоны планируемого размещения линейного объекта
- •1 характерная точка границы зоны планируемого размещения линейного объекта, номер характерной точки границы зоны планируемого размещения линейного объекта
- граница зоны планируемого размещения объектов капитального строительства, проектируемых в составе линейного объекта

Существующие коммуникации:
- нефтепровод
- водовод
- трубопровод прочий
- Д дренажный трубопровод
- 0,4 ВЛ-0,4 кВ
- 6 ВЛ-6 кВ
- 35 ВЛ-35 кВ
- кабельная линия
- кабель связи

Существующие сооружения:
- сооружение
- эстакада

Ранее запроектированные коммуникации:
- ВЛ-35 кВ

Ранее запроектированные сооружения:
- эстакада

Проектируемые коммуникации:
- внутриплощадочный проезд
- подъезд
- газопровод
- технологические сети
- Д дренажный трубопровод
- 6 ВЛ-6 кВ
- кабель связи ВОЛС
- сети КИП и автоматики
- сети слаботочных систем
- сети электроснабжения

Проектируемые сооружения:
- сооружения
- площадки
- эстакада инженерных сетей

Коммуникации, проложенные по проектируемым, ранее запроектированным и существующим эстакадам:
- W0 сети электротехнические
- V0 сети КИП и автоматики
- CC сети слаботочных систем
- P0 трубопровод топливного газа

Изм.	Кол.уч.	Лист	№ док.	Подп.	Дата
Разработал		Мироманова А.Л.			10.21
		Самойлова Е.А.			10.21
		Сухарев Д.В.			10.21
		Петренко Н.А.			10.21
Проверил		Петренко В.В.			10.21
Н. контроль		Роголёва Е.Н.			10.21

Иркутская область

Документация по планировке территории (проект планировки территории и проект межевания территории) для размещения объекта «Газопровод высокого давления для закачки газа в пласт от узла подключения до кустовых площадок №№ 16, 19, 26, 27, 28, 39, 42, скв. 70 р Ярактинского НГКМ» в Усть - Кутском районе и Киренском районе Иркутской области

Заказчик:
ИРКУТСКАЯ НЕФТЯНАЯ КОМПАНИЯ

Стадия	Лист	Листов
П	6	45

Чертёж границ зон планируемого размещения линейных объектов. Чертёж границ зон планируемого размещения линейных объектов, подлежащих реконструкции в связи с изменением их местоположения
М 1:2000

ООО "СЕРВИСТА"
Иркутск, ул. Байкальская, дом 105А, оф. 505
СЕРВИСТА

Иркутская область
Усть-Кутский район

Верхнемарковское
сельское поселение

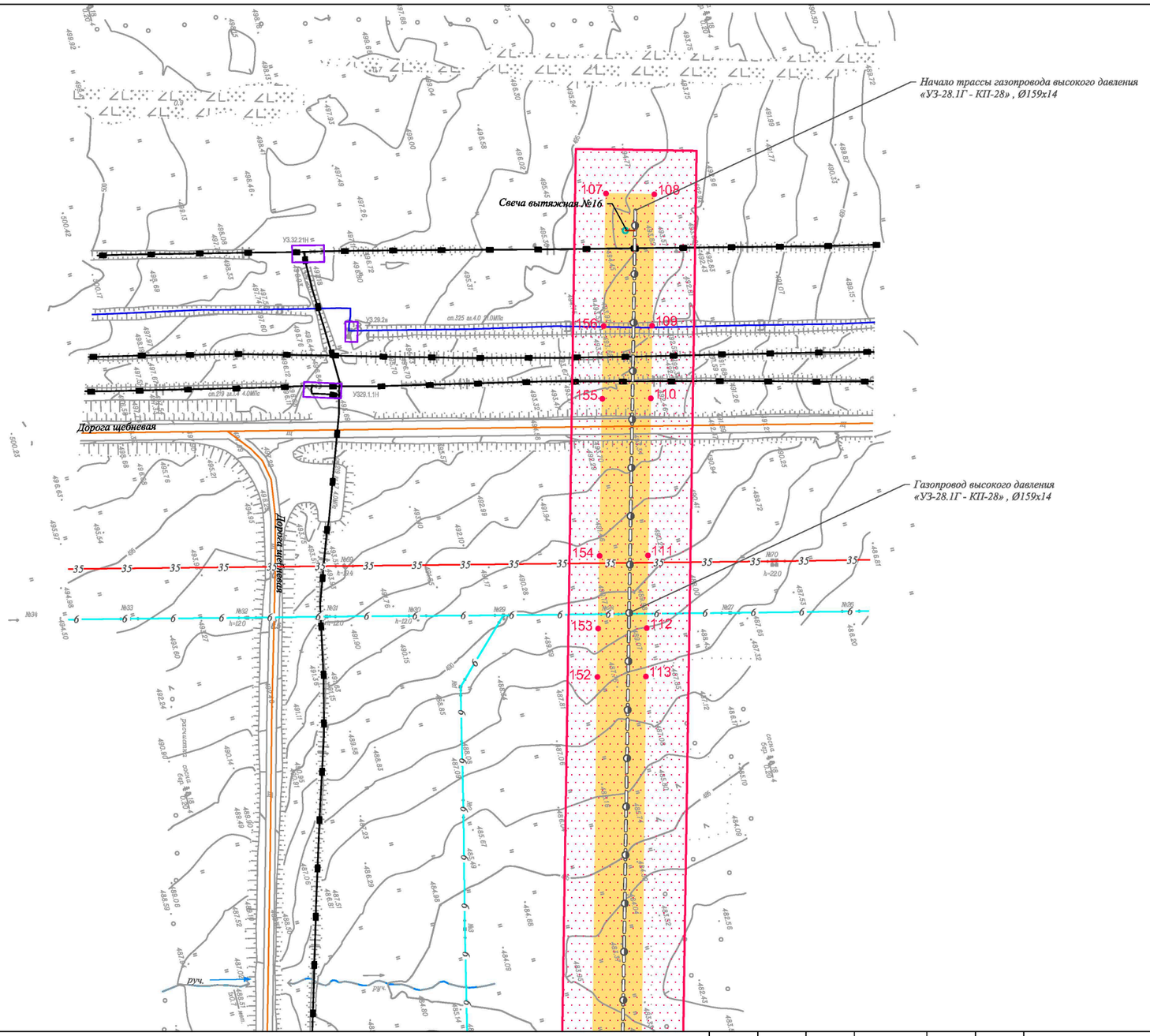

Линия сводки с листом 8

Условные обозначения:

- граница муниципального района
- граница городского поселения
- ручьи, реки, водотоки
- автомобильная дорога федерального значения
- дорога обычного типа местного значения
- граница территории, в отношении которой осуществляется подготовка проекта планировки территории
- граница зоны планируемого размещения линейного объекта
- •1 характерная точка границы зоны планируемого размещения линейного объекта, номер характерной точки границы зоны планируемого размещения линейного объекта
- граница зоны планируемого размещения объектов капитального строительства, проектируемых в составе линейного объекта

Существующие коммуникации:
- нефтепровод
- водовод
- трубопровод прочий
- Д дренажный трубопровод
- 0,4 ВЛ-0,4 кВ
- 6 ВЛ-6 кВ
- 35 ВЛ-35 кВ
- кабельная линия
- кабель связи

Существующие сооружения:
- сооружение
- эстакада

Ранее запроектированные коммуникации:
- р3 35 р3 ВЛ-35 кВ

Ранее запроектированные сооружения:
- р3 р3 эстакада

Проектируемые коммуникации:
- внутриплощадочный проезд
- подъезд
- газопровод
- технологические сети
- Д дренажный трубопровод
- 6 ВЛ-6 кВ
- кабель связи ВОЛС
- сети КИП и автоматики
- сети слаботочных систем
- сети электроснабжения

Проектируемые сооружения:
- сооружения
- площадки
- эстакада инженерных сетей

Коммуникации, проложенные по проектируемым, ранее запроектированным и существующим эстакадам:
- W0 сети электротехнические
- V0 сети КИП и автоматики
- СС сети слаботочных систем
- Р0 трубопровод топливного газа

Изм.	Кол.уч.	Лист	№ док.	Подп.	Дата
Разработал		Мироманова А.Л.			10.21
		Самойлова Е.А.			10.21
		Сухарев Д.В.			10.21
		Петренко Н.А.			10.21
Проверил		Петренко В.В.			10.21
Н. контроль		Роголёва Е.Н.			10.21

Иркутская область

Документация по планировке территории (проект планировки территории и проект межевания территории) для размещения объекта «Газопровод высокого давления для закачки газа в пласт от узла подключения до кустовых площадок №№ 16, 19, 26, 27, 28, 39, 42, скв. 70 р Ярактинского НГКМ» в Усть - Кутском районе и Киренском районе Иркутской области

Заказчик:
ИРКУТСКАЯ НЕФТЯНАЯ КОМПАНИЯ

Стадия	Лист	Листов
П	7	45

Чертёж границ зон планируемого размещения линейных объектов. Чертёж границ зон планируемого размещения линейных объектов, подлежащих реконструкции в связи с изменением их местоположения
М 1:2000

ООО "СЕРВИСТА"
Иркутск, ул. Байкальская, дом 105А, оф. 505

Линия сводки с листом 7

Иркутская область
Усть-Кутский район

Верхнемарковское
сельское поселение

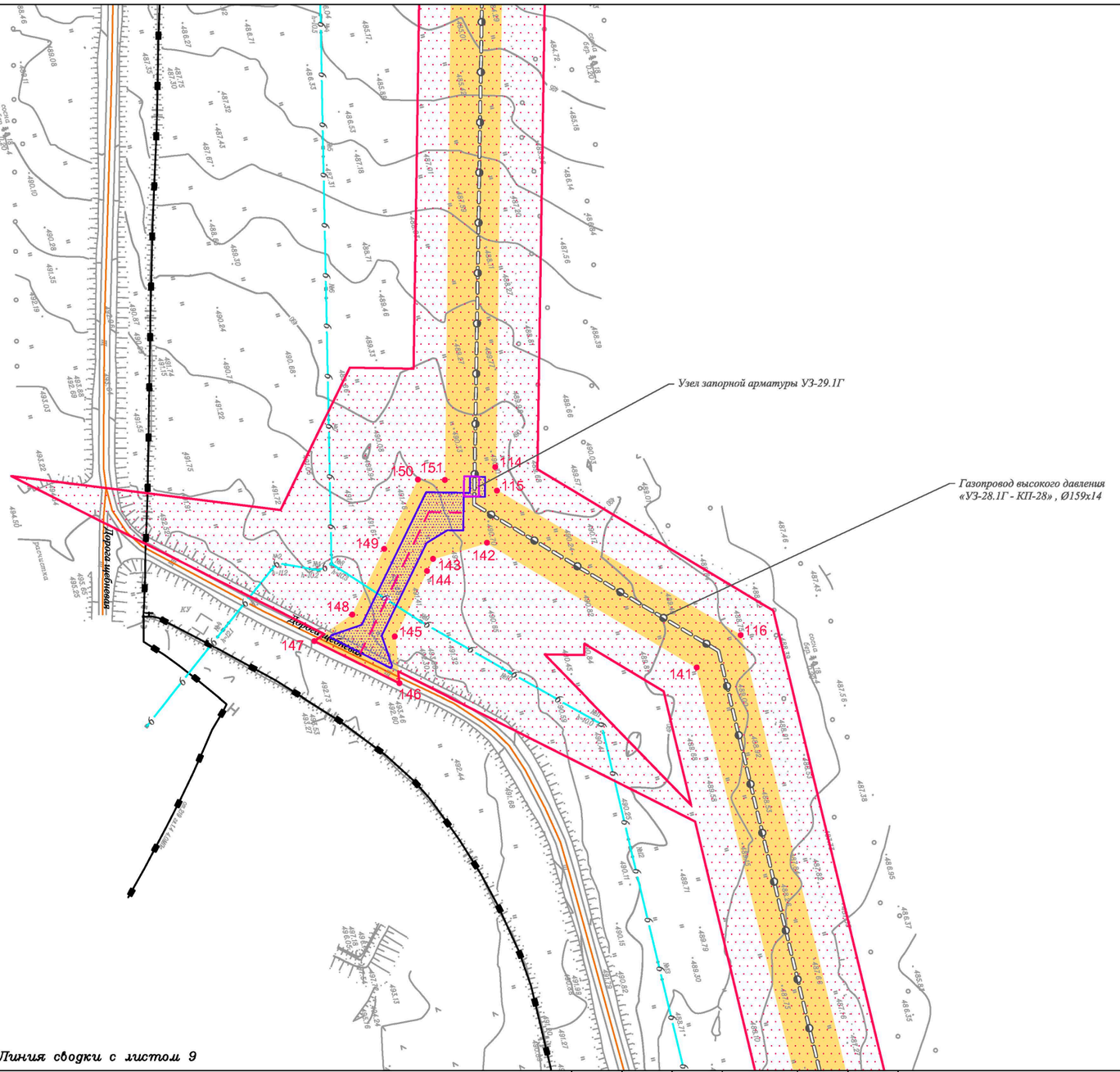

Линия сводки с листом 9

Условные обозначения:

- граница муниципального района
- граница городского поселения
- ручьи, реки, водотоки
- автомобильная дорога федерального значения
- дорога обычного типа местного значения
- граница территории, в отношении которой осуществляется подготовка проекта планировки территории
- граница зоны планируемого размещения линейного объекта
- 1 — характерная точка границы зоны планируемого размещения линейного объекта, номер характерной точки границы зоны планируемого размещения линейного объекта
- граница зоны планируемого размещения объектов капитального строительства, проектируемых в составе линейного объекта

Существующие коммуникации:
- нефтепровод
- водовод
- трубопровод прочий
- Д — дренажный трубопровод
- 0,4 — ВЛ-0,4 кВ
- 6 — ВЛ-6 кВ
- 35 — ВЛ-35 кВ
- кабельная линия
- кабель связи

Существующие сооружения:
- сооружение
- эстакада

Ранее запроектированные коммуникации:
- ВЛ-35 кВ

Ранее запроектированные сооружения:
- эстакада

Проектируемые коммуникации:
- внутриплощадочный проезд
- подъезд
- газопровод
- технологические сети
- Д — дренажный трубопровод
- 6 — ВЛ-6 кВ
- кабель связи ВОЛС
- сети КИП и автоматики
- сети слаботочных систем
- сети электроснабжения

Проектируемые сооружения:
- сооружения
- площадки
- эстакада инженерных сетей

Коммуникации, проложенные по проектируемым, ранее запроектированным и существующим эстакадам:
- W0 — сети электротехнические
- V0 — сети КИП и автоматики
- CC — сети слаботочных систем
- P0 — трубопровод топливного газа

Изм.	Кол.уч.	Лист	№ док.	Подп.	Дата
Разработал		Мироманова А.Л.			10.21
		Самойлова Е.А.			10.21
		Сухарев Д.В.			10.21
		Петренко Н.А.			10.21
Проверил		Петренко В.В.			10.21
Н. контроль		Роголёва Е.Н.			10.21

Иркутская область

Документация по планировке территории (проект планировки территории и проект межевания территории) для размещения объекта «Газопровод высокого давления для закачки газа в пласт от узла подключения до кустовых площадок №№ 16, 19, 26, 27, 28, 39, 42, скв. 70 р Ярактинского НГКМ» в Усть - Кутском районе и Киренском районе Иркутской области

Заказчик:
ИРКУТСКАЯ НЕФТЯНАЯ КОМПАНИЯ

Стадия	Лист	Листов
П	8	45

Чертёж границ зон планируемого размещения линейных объектов. Чертёж границ зон планируемого размещения линейных объектов, подлежащих реконструкции в связи с изменением их местоположения
М 1:2000

ООО "СЕРВИСТА"
Иркутск, ул. Байкальская, дом 105А, оф. 505

Линия сводки с листом 8

Иркутская область
Усть-Кутский район

Верхнемарковское
сельское поселение

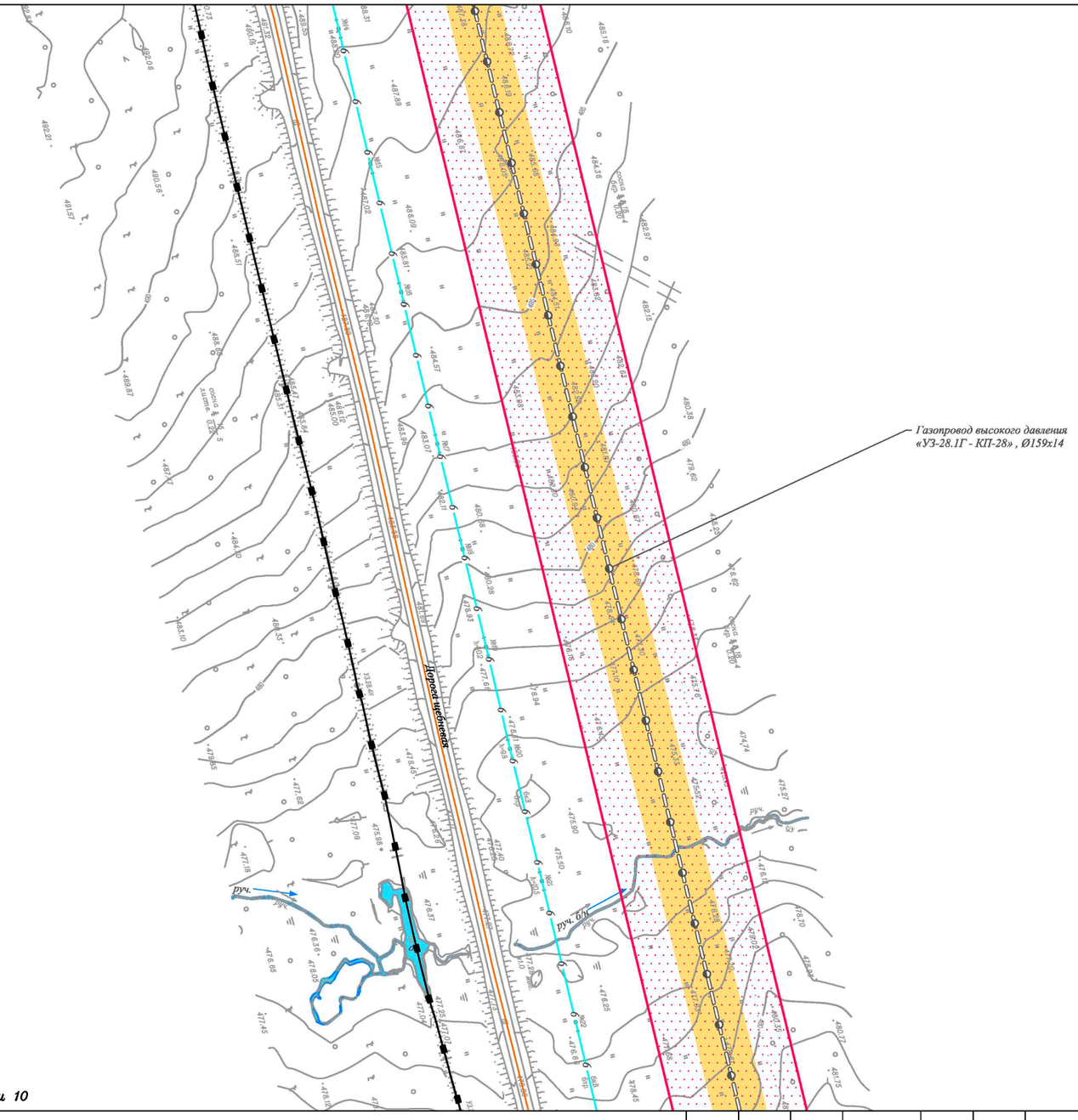

Линия сводки с листом 10

Условные обозначения:

- граница муниципального района
- граница городского поселения
- ручьи, реки, водотоки
- автомобильная дорога федерального значения
- дорога обычного типа местного значения
- граница территории, в отношении которой осуществляется подготовка проекта планировки территории
- граница зоны планируемого размещения линейного объекта
- ●1 характерная точка границы зоны планируемого размещения линейного объекта, номер характерной точки границы зоны планируемого размещения линейного объекта
- граница зоны планируемого размещения объектов капитального строительства, проектируемых в составе линейного объекта

Существующие коммуникации:
- нефтепровод
- водовод
- трубопровод прочий
- Д дренажный трубопровод
- 0,4 ВЛ-0,4 кВ
- 6 ВЛ-6 кВ
- 35 ВЛ-35 кВ
- кабельная линия
- кабель связи

Существующие сооружения:
- сооружение
- эстакада

Ранее запроектированные коммуникации:
- р3 35 р3 ВЛ-35 кВ

Ранее запроектированные сооружения:
- р3 р3 эстакада

Проектируемые коммуникации:
- внутриплощадочный проезд
- подъезд
- газопровод
- технологические сети
- Д дренажный трубопровод
- 6 ВЛ-6 кВ
- кабель связи ВОЛС
- сети КИП и автоматики
- сети слаботочных систем
- сети электроснабжения

Проектируемые сооружения:
- сооружения
- площадки
- эстакада инженерных сетей

Коммуникации, проложенные по проектируемым, ранее запроектированным и существующим эстакадам:
- W0 сети электротехнические
- V0 сети КИП и автоматики
- CC сети слаботочных систем
- P0 трубопровод топливного газа

Изм.	Кол.уч.	Лист	№ док.	Подп.	Дата
Разработал		Мироманова А.Л.			10.21
		Самойлова Е.А.			10.21
		Сухарев Д.В.			10.21
		Петренко Н.А.			10.21
Проверил		Петренко В.В.			10.21
Н. контроль		Роголёва Е.Н.			10.21

Иркутская область

Документация по планировке территории (проект планировки территории и проект межевания территории) для размещения объекта «Газопровод высокого давления для закачки газа в пласт от узла подключения до кустовых площадок №№ 16, 19, 26, 27, 28, 39, 42, скв. 70 р Ярактинского НГКМ» в Усть - Кутском районе и Киренском районе Иркутской области

Заказчик:
ИРКУТСКАЯ НЕФТЯНАЯ КОМПАНИЯ

Стадия	Лист	Листов
П	9	45

Чертёж границ зон планируемого размещения линейных объектов. Чертёж границ зон планируемого размещения линейных объектов, подлежащих реконструкции в связи с изменением их местоположения
М 1:2000

ООО "СЕРВИСТА"
Иркутск, ул. Байкальская, дом 105А, оф. 505

Линия сводки с листом 9

Иркутская область
Усть-Кутский район

Верхнемарковское
сельское поселение

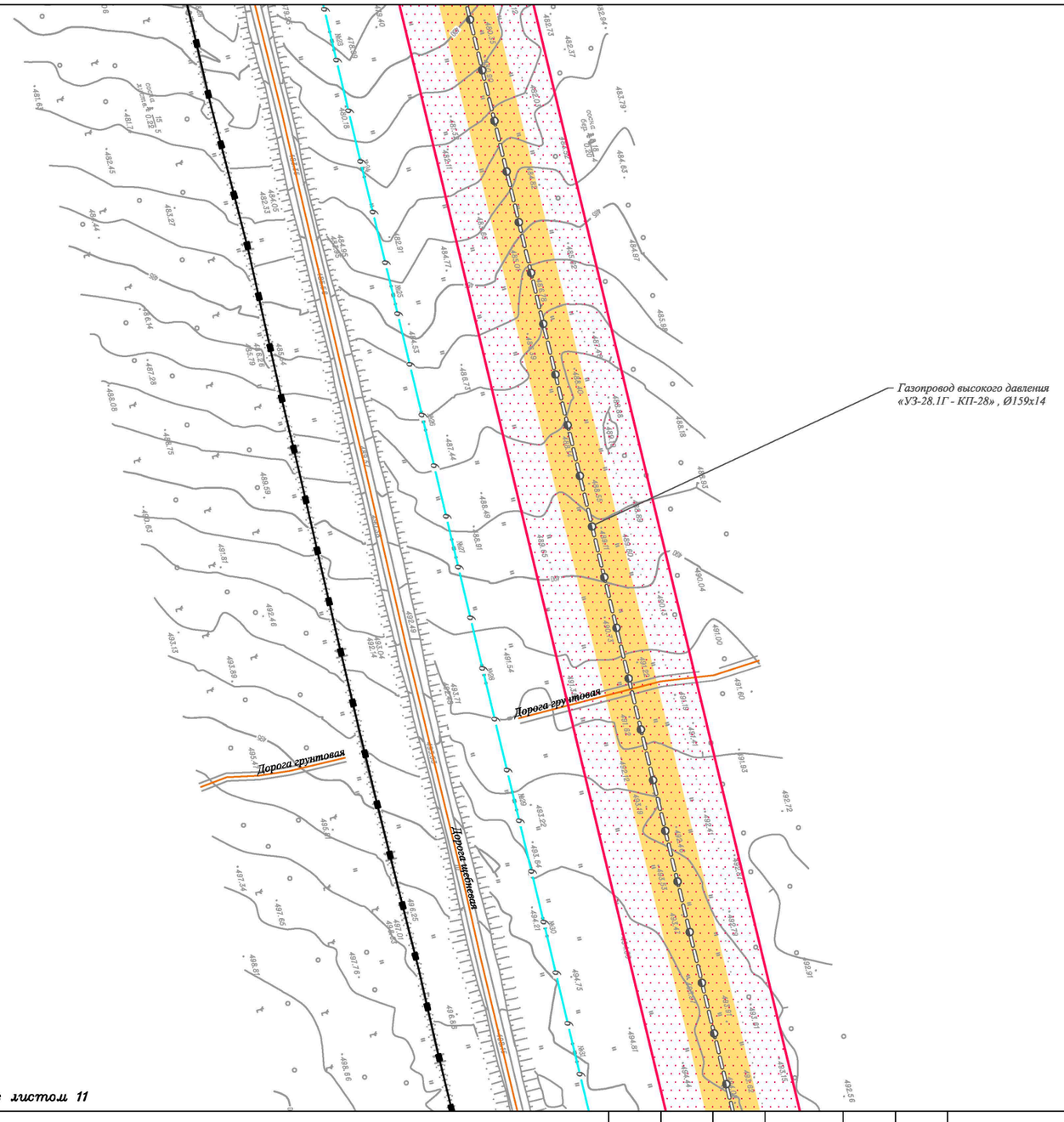

Линия сводки с листом 11

Условные обозначения:

- граница муниципального района
- граница городского поселения
- ручьи, реки, водотоки
- автомобильная дорога федерального значения
- дорога обычного типа местного значения
- граница территории, в отношении которой осуществляется подготовка проекта планировки территории
- граница зоны планируемого размещения линейного объекта
- 1 — характерная точка границы зоны планируемого размещения линейного объекта, номер характерной точки границы зоны планируемого размещения линейного объекта
- граница зоны планируемого размещения объектов капитального строительства, проектируемых в составе линейного объекта

Существующие коммуникации:
- нефтепровод
- водовод
- трубопровод прочий
- Д — дренажный трубопровод
- 0,4 — ВЛ-0,4 кВ
- 6 — ВЛ-6 кВ
- 35 — ВЛ-35 кВ
- кабельная линия
- кабель связи

Существующие сооружения:
- сооружение
- эстакада

Ранее запроектированные коммуникации:
- р3 — 35 — р3 — ВЛ-35 кВ

Ранее запроектированные сооружения:
- р3 — р3 — эстакада

Проектируемые коммуникации:
- внутриплощадочный проезд
- подъезд
- газопровод
- технологические сети
- Д — дренажный трубопровод
- 6 — ВЛ-6 кВ
- кабель связи ВОЛС
- сети КИП и автоматики
- сети слаботочных систем
- сети электроснабжения

Проектируемые сооружения:
- сооружения
- площадки
- эстакада инженерных сетей

Коммуникации, проложенные по проектируемым, ранее запроектированным и существующим эстакадам:
- W0 — сети электротехнические
- V0 — сети КИП и автоматики
- CC — сети слаботочных систем
- P0 — трубопровод топливного газа

Изм.	Кол.уч.	Лист	№ док.	Подп.	Дата
Разработал		Мироманова А.Л.			10.21
		Самойлова Е.А.			10.21
		Сухарев Д.В.			10.21
		Петренко Н.А.			10.21
Проверил		Петренко В.В.			10.21
Н. контроль		Роголёва Е.Н.			10.21

Иркутская область

Документация по планировке территории (проект планировки территории и проект межевания территории) для размещения объекта «Газопровод высокого давления для закачки газа в пласт от узла подключения до кустовых площадок №№ 16, 19, 26, 27, 28, 39, 42, скв. 70 р Ярактинского НГКМ» в Усть - Кутском районе и Киренском районе Иркутской области

Заказчик:
ИРКУТСКАЯ НЕФТЯНАЯ КОМПАНИЯ

Стадия	Лист	Листов
П	10	45

Чертёж границ зон планируемого размещения линейных объектов. Чертёж границ зон планируемого размещения линейных объектов, подлежащих реконструкции в связи с изменением их местоположения
М 1:2000

ООО "СЕРВИСТА"
Иркутск, ул. Байкальская, дом 105А, оф. 505

Линия сводки с листом 10

Иркутская область
Усть-Кутский район

Верхнемарковское
сельское поселение

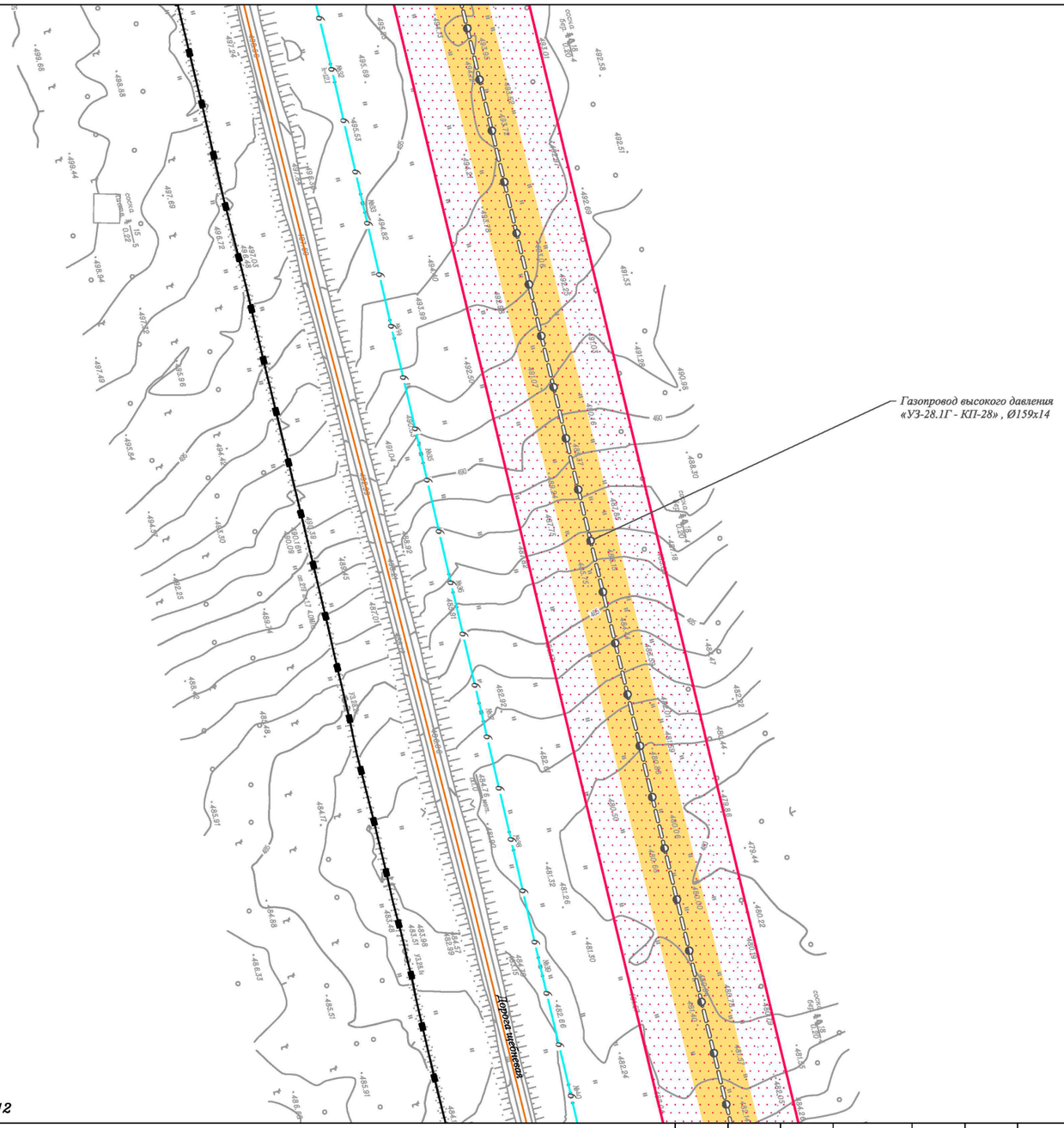

Линия сводки с листом 12

Условные обозначения:

- граница муниципального района
- граница городского поселения
- ручьи, реки, водотоки
- автомобильная дорога федерального значения
- дорога обычного типа местного значения
- граница территории, в отношении которой осуществляется подготовка проекта планировки территории
- граница зоны планируемого размещения линейного объекта
- •1 характерная точка границы зоны планируемого размещения линейного объекта, номер характерной точки границы зоны планируемого размещения линейного объекта
- граница зоны планируемого размещения объектов капитального строительства, проектируемых в составе линейного объекта

Существующие коммуникации:
- нефтепровод
- водовод
- трубопровод прочий
- Д дренажный трубопровод
- 0,4 ВЛ-0,4 кВ
- 6 ВЛ-6 кВ
- 35 ВЛ-35 кВ
- кабельная линия
- кабель связи

Существующие сооружения:
- сооружение
- эстакада

Ранее запроектированные коммуникации:
- ВЛ-35 кВ

Ранее запроектированные сооружения:
- эстакада

Проектируемые коммуникации:
- внутриплощадочный проезд
- подъезд
- газопровод
- технологические сети
- Д дренажный трубопровод
- 6 ВЛ-6 кВ
- кабель связи ВОЛС
- сети КИП и автоматики
- сети слаботочных систем
- сети электроснабжения

Проектируемые сооружения:
- сооружения
- площадки
- эстакада инженерных сетей

Коммуникации, проложенные по проектируемым, ранее запроектированным и существующим эстакадам:
- W0 сети электротехнические
- V0 сети КИП и автоматики
- СС сети слаботочных систем
- Р0 трубопровод топливного газа

Изм.	Кол.уч.	Лист	№ док.	Подп.	Дата
Разработал		Мироманова А.Л.			10.21
		Самойлова Е.А.			10.21
		Сухарев Д.В.			10.21
		Петренко Н.А.			10.21
Проверил		Петренко В.В.			10.21
Н. контроль		Роголёва Е.Н.			10.21

Иркутская область

Документация по планировке территории (проект планировки территории и проект межевания территории) для размещения объекта «Газопровод высокого давления для закачки газа в пласт от узла подключения до кустовых площадок №№ 16, 19, 26, 27, 28, 39, 42, скв. 70 р Ярактинского НГКМ» в Усть - Кутском районе и Киренском районе Иркутской области

Заказчик:
ИРКУТСКАЯ НЕФТЯНАЯ КОМПАНИЯ

Стадия	Лист	Листов
П	11	45

Чертёж границ зон планируемого размещения линейных объектов. Чертёж границ зон планируемого размещения линейных объектов, подлежащих реконструкции в связи с изменением их местоположения
М 1:2000

ООО "СЕРВИСТА"
Иркутск, ул. Байкальская, дом 105А, оф. 505

Линия сводки с листом 11

Иркутская область
Усть-Кутский район

Верхнемарковское
сельское поселение

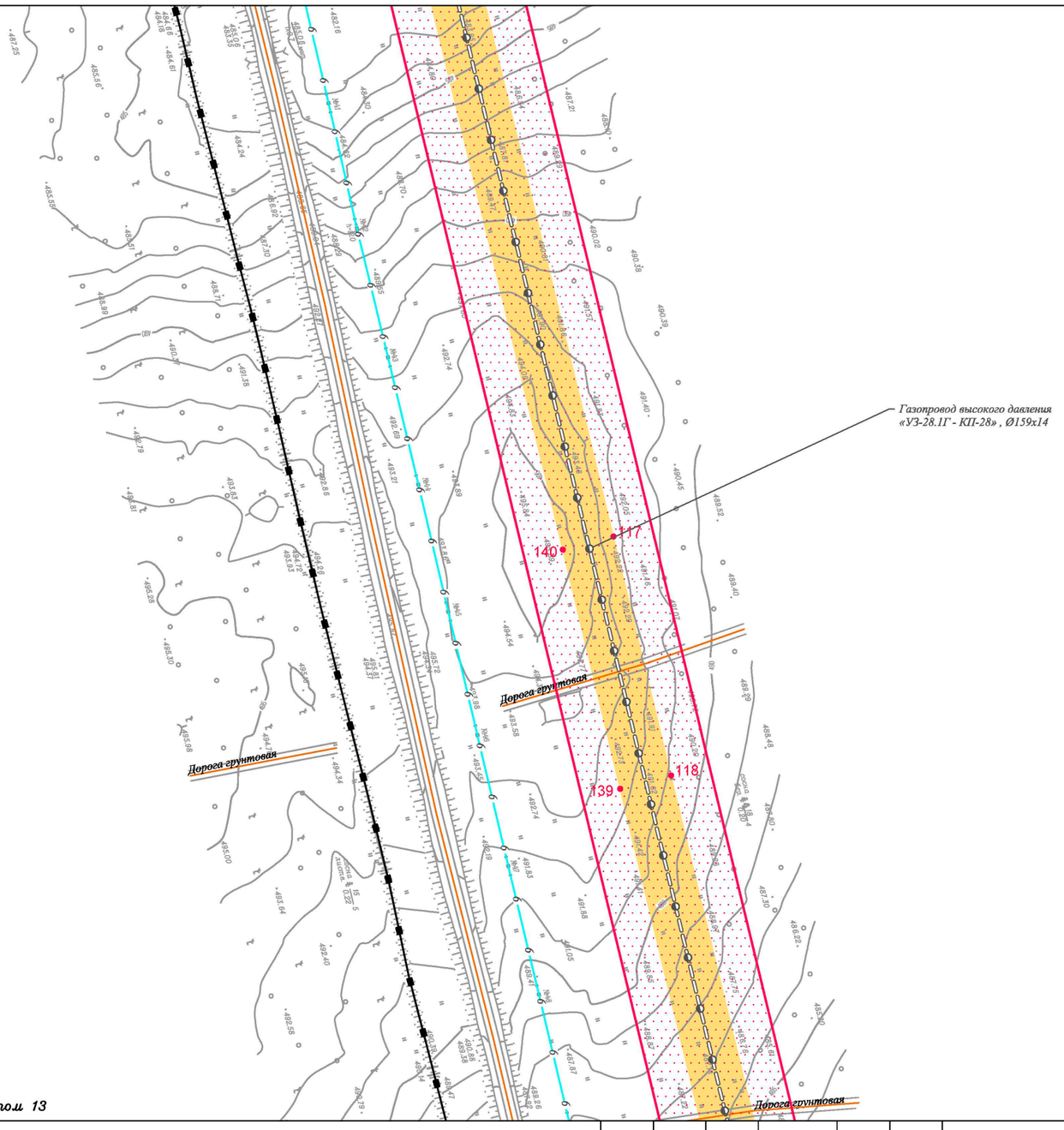

Линия сводки с листом 13

Условные обозначения:

- граница муниципального района
- граница городского поселения
- ручьи, реки, водотоки
- автомобильная дорога федерального значения
- дорога обычного типа местного значения
- граница территории, в отношении которой осуществляется подготовка проекта планировки территории
- граница зоны планируемого размещения линейного объекта
- •1 характерная точка границы зоны планируемого размещения линейного объекта, номер характерной точки границы зоны планируемого размещения линейного объекта
- граница зоны планируемого размещения объектов капитального строительства, проектируемых в составе линейного объекта

Существующие коммуникации:
- нефтепровод
- водовод
- Д трубопровод прочий
- Д дренажный трубопровод
- 0,4 ВЛ-0,4 кВ
- 6 ВЛ-6 кВ
- 35 ВЛ-35 кВ
- кабельная линия
- кабель связи

Существующие сооружения:
- сооружение
- эстакада

Ранее запроектированные коммуникации:
- ВЛ-35 кВ

Ранее запроектированные сооружения:
- эстакада

Проектируемые коммуникации:
- внутриплощадочный проезд
- подъезд
- газопровод
- технологические сети
- Д дренажный трубопровод
- 6 ВЛ-6 кВ
- кабель связи ВОЛС
- сети КИП и автоматики
- сети слаботочных систем
- сети электроснабжения

Проектируемые сооружения:
- сооружения
- площадки
- эстакада инженерных сетей

Коммуникации, проложенные по проектируемым, ранее запроектированным и существующим эстакадам:
- W0 сети электротехнические
- V0 сети КИП и автоматики
- СС сети слаботочных систем
- Р0 трубопровод топливного газа

Изм.	Кол.уч.	Лист	№ док.	Подп.	Дата
Разработал		Мироманова А.Л.			10.21
		Самойлова Е.А.			10.21
		Сухарев Д.В.			10.21
		Петренко Н.А.			10.21
Проверил		Петренко В.В.			10.21
Н. контроль		Роголёва Е.Н.			10.21

Иркутская область

Документация по планировке территории (проект планировки территории и проект межевания территории) для размещения объекта «Газопровод высокого давления для закачки газа в пласт от узла подключения до кустовых площадок №№ 16, 19, 26, 27, 28, 39, 42, скв. 70 р Ярактинского НГКМ» в Усть - Кутском районе и Киренском районе Иркутской области

Заказчик:
ИРКУТСКАЯ НЕФТЯНАЯ КОМПАНИЯ

Стадия	Лист	Листов
П	12	45

Чертёж границ зон планируемого размещения линейных объектов. Чертёж границ зон планируемого размещения линейных объектов, подлежащих реконструкции в связи с изменением их местоположения
М 1:2000

ООО "СЕРВИСТА"
Иркутск, ул. Байкальская, дом 105А, оф. 505
СЕРВИСТА

Линия сводки с листом 12

Иркутская область
Усть-Кутский район

Верхнемарковское
сельское поселение

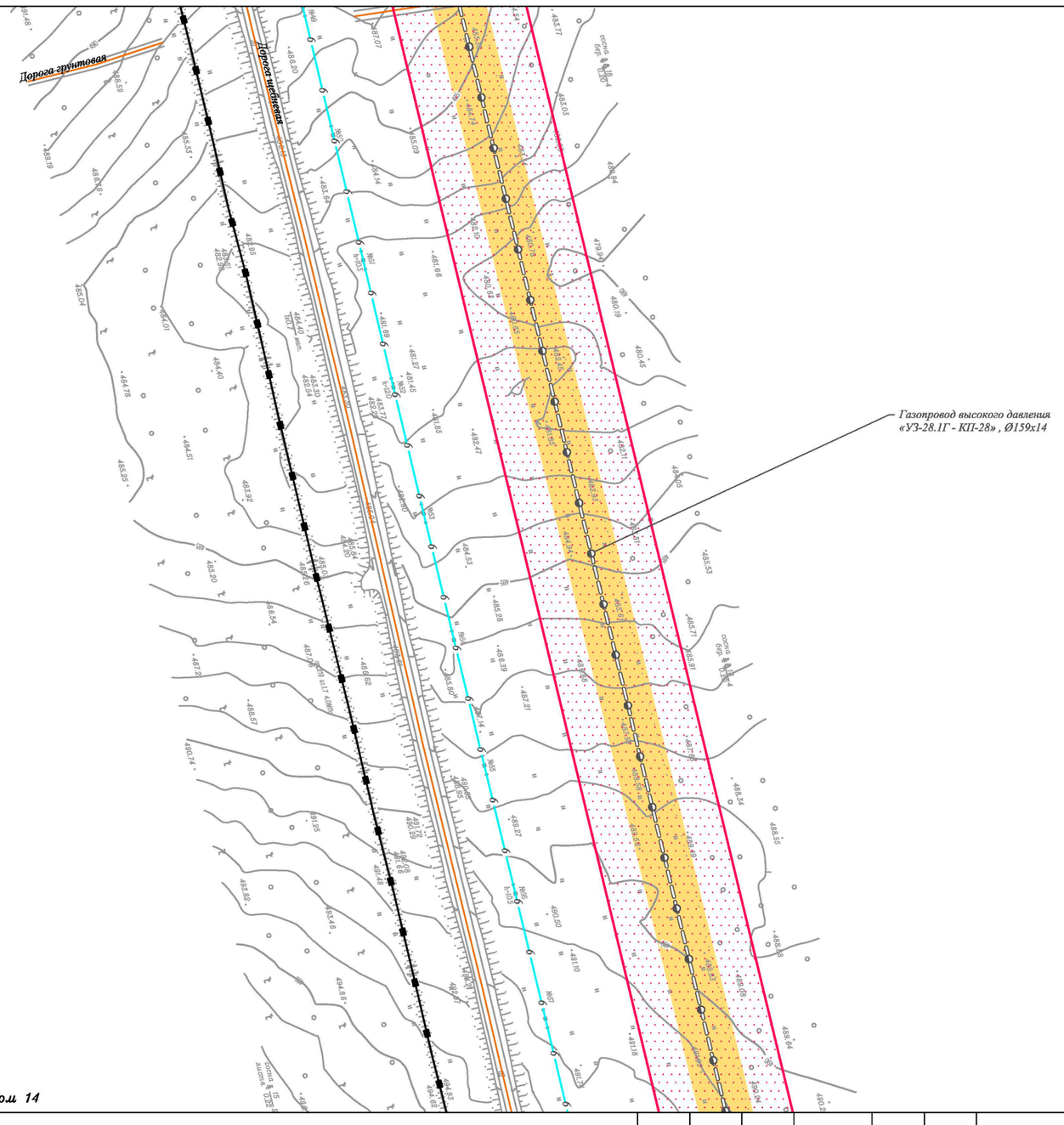

Линия сводки с листом 14

Условные обозначения:

- граница муниципального района
- граница городского поселения
- ручьи, реки, водотоки
- автомобильная дорога федерального значения
- дорога обычного типа местного значения
- граница территории, в отношении которой осуществляется подготовка проекта планировки территории
- граница зоны планируемого размещения линейного объекта
- ●1 характерная точка границы зоны планируемого размещения линейного объекта, номер характерной точки границы зоны планируемого размещения линейного объекта
- граница зоны планируемого размещения объектов капитального строительства, проектируемых в составе линейного объекта

Существующие коммуникации:

- нефтепровод
- водовод
- трубопровод прочий
- Д дренажный трубопровод
- 0,4 ВЛ-0,4 кВ
- 6 ВЛ-6 кВ
- 35 ВЛ-35 кВ
- кабельная линия
- кабель связи

Существующие сооружения:

- сооружение
- эстакада

Ранее запроектированные коммуникации:

- ВЛ-35 кВ

Ранее запроектированные сооружения:

- эстакада

Проектируемые коммуникации:

- внутриплощадочный проезд
- подъезд
- газопровод
- технологические сети
- Д дренажный трубопровод
- 6 ВЛ-6 кВ
- кабель связи ВОЛС
- сети КИП и автоматики
- сети слаботочных систем
- сети электроснабжения

Проектируемые сооружения:

- сооружения
- площадки
- эстакада инженерных сетей

Коммуникации, проложенные по проектируемым, ранее запроектированным и существующим эстакадам:

- W0 сети электротехнические
- V0 сети КИП и автоматики
- CC сети слаботочных систем
- P0 трубопровод топливного газа

Изм.	Кол.уч.	Лист	№ док.	Подп.	Дата
Разработал		Мироманова А.Л.			10.21
		Самойлова Е.А.			10.21
		Сухарев Д.В.			10.21
		Петренко Н.А.			10.21
Проверил		Петренко В.В.			10.21
Н. контроль		Роголёва Е.Н.			10.21

Иркутская область

Документация по планировке территории (проект планировки территории и проект межевания территории) для размещения объекта «Газопровод высокого давления для закачки газа в пласт от узла подключения до кустовых площадок №№ 16, 19, 26, 27, 28, 39, 42, скв. 70 р Ярактинского НГКМ» в Усть - Кутском районе и Киренском районе Иркутской области

Заказчик:
ИРКУТСКАЯ НЕФТЯНАЯ КОМПАНИЯ

Стадия	Лист	Листов
П	13	45

Чертёж границ зон планируемого размещения линейных объектов. Чертёж границ зон планируемого размещения линейных объектов, подлежащих реконструкции в связи с изменением их местоположения
М 1:2000

ООО "СЕРВИСТА"
Иркутск, ул. Байкальская, дом 105А, оф. 505

Линия сводки с листом 13

Иркутская область
Усть-Кутский район

Верхнемарковское
сельское поселение

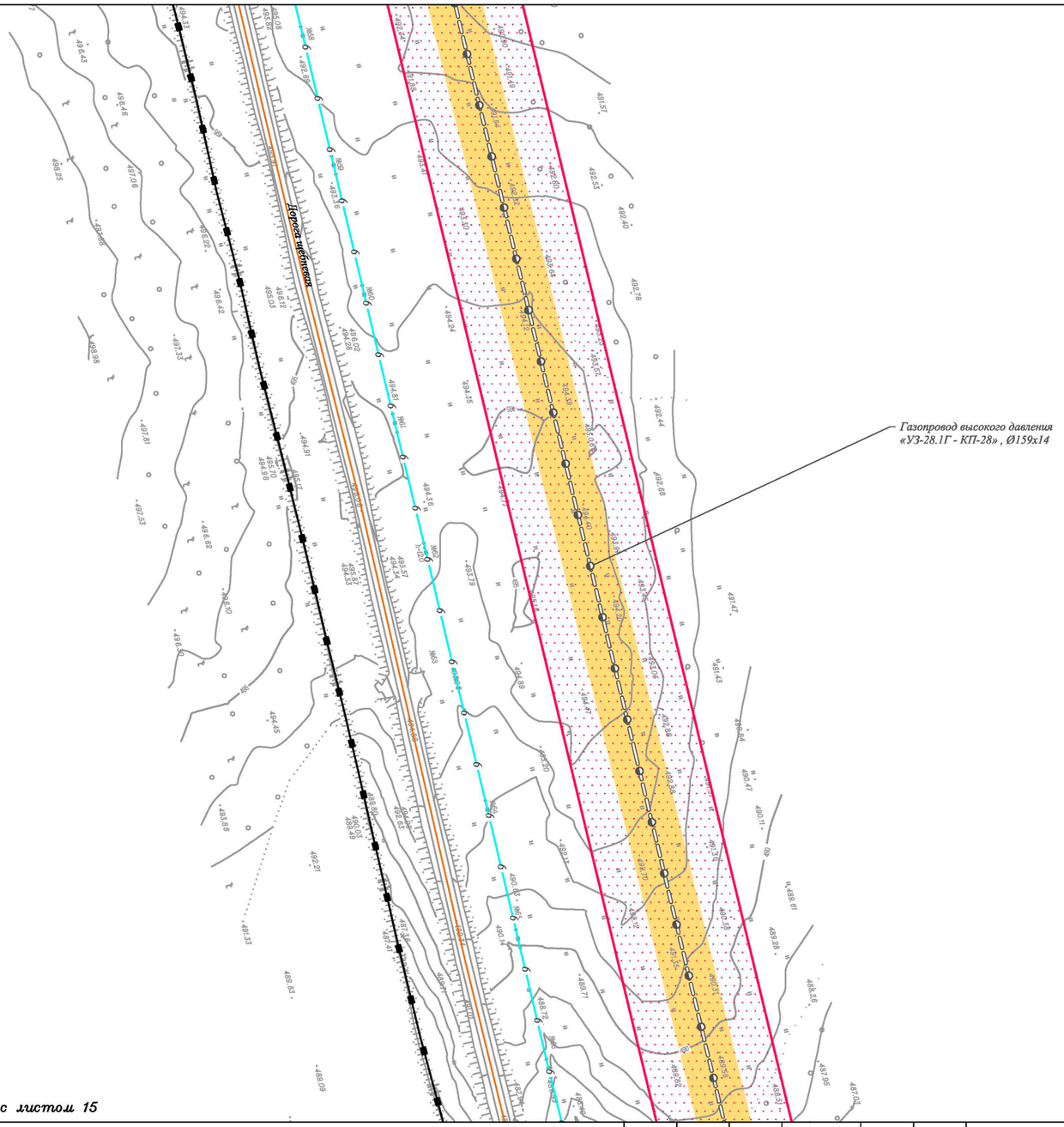

Линия сводки с листом 15

Условные обозначения:

- граница муниципального района
- граница городского поселения
- ручьи, реки, водотоки
- автомобильная дорога федерального значения
- дорога обычного типа местного значения
- граница территории, в отношении которой осуществляется подготовка проекта планировки территории
- граница зоны планируемого размещения линейного объекта
- 1 — характерная точка границы зоны планируемого размещения линейного объекта, номер характерной точки границы зоны планируемого размещения линейного объекта
- граница зоны планируемого размещения объектов капитального строительства, проектируемых в составе линейного объекта

Существующие коммуникации:
- нефтепровод
- водовод
- трубопровод прочий
- Д — дренажный трубопровод
- 0,4 — ВЛ-0,4 кВ
- 6 — ВЛ-6 кВ
- 35 — ВЛ-35 кВ
- кабельная линия
- кабель связи

Существующие сооружения:
- сооружение
- эстакада

Ранее запроектированные коммуникации:
- ВЛ-35 кВ

Ранее запроектированные сооружения:
- эстакада

Проектируемые коммуникации:
- внутриплощадочный проезд
- подъезд
- газопровод
- технологические сети
- Д — дренажный трубопровод
- 6 — ВЛ-6 кВ
- кабель связи ВОЛС
- сети КИП и автоматики
- сети слаботочных систем
- сети электроснабжения

Проектируемые сооружения:
- сооружения
- площадки
- эстакада инженерных сетей

Коммуникации, проложенные по проектируемым, ранее запроектированным и существующим эстакадам:
- W0 — сети электротехнические
- V0 — сети КИП и автоматики
- CC — сети слаботочных систем
- P0 — трубопровод топливного газа

Изм.	Кол.уч.	Лист	№ док.	Подп.	Дата
Разработал		Мироманова А.Л.			10.21
		Самойлова Е.А.			10.21
		Сухарев Д.В.			10.21
		Петренко Н.А.			10.21
Проверил		Петренко В.В.			10.21
Н. контроль		Роголёва Е.Н.			10.21

Иркутская область

Документация по планировке территории (проект планировки территории и проект межевания территории) для размещения объекта «Газопровод высокого давления для закачки газа в пласт от узла подключения до кустовых площадок №№ 16, 19, 26, 27, 28, 39, 42, скв. 70 р Ярактинского НГКМ» в Усть - Кутском районе и Киренском районе Иркутской области

Заказчик:
ИРКУТСКАЯ НЕФТЯНАЯ КОМПАНИЯ

Стадия	Лист	Листов
П	14	45

Чертёж границ зон планируемого размещения линейных объектов. Чертёж границ зон планируемого размещения линейных объектов, подлежащих реконструкции в связи с изменением их местоположения
М 1:2000

ООО "СЕРВИСТА"
Иркутск, ул. Байкальская, дом 105А, оф. 505

Линия сводки с листом 14

Иркутская область
Усть-Кутский район

Верхнемарковское
сельское поселение

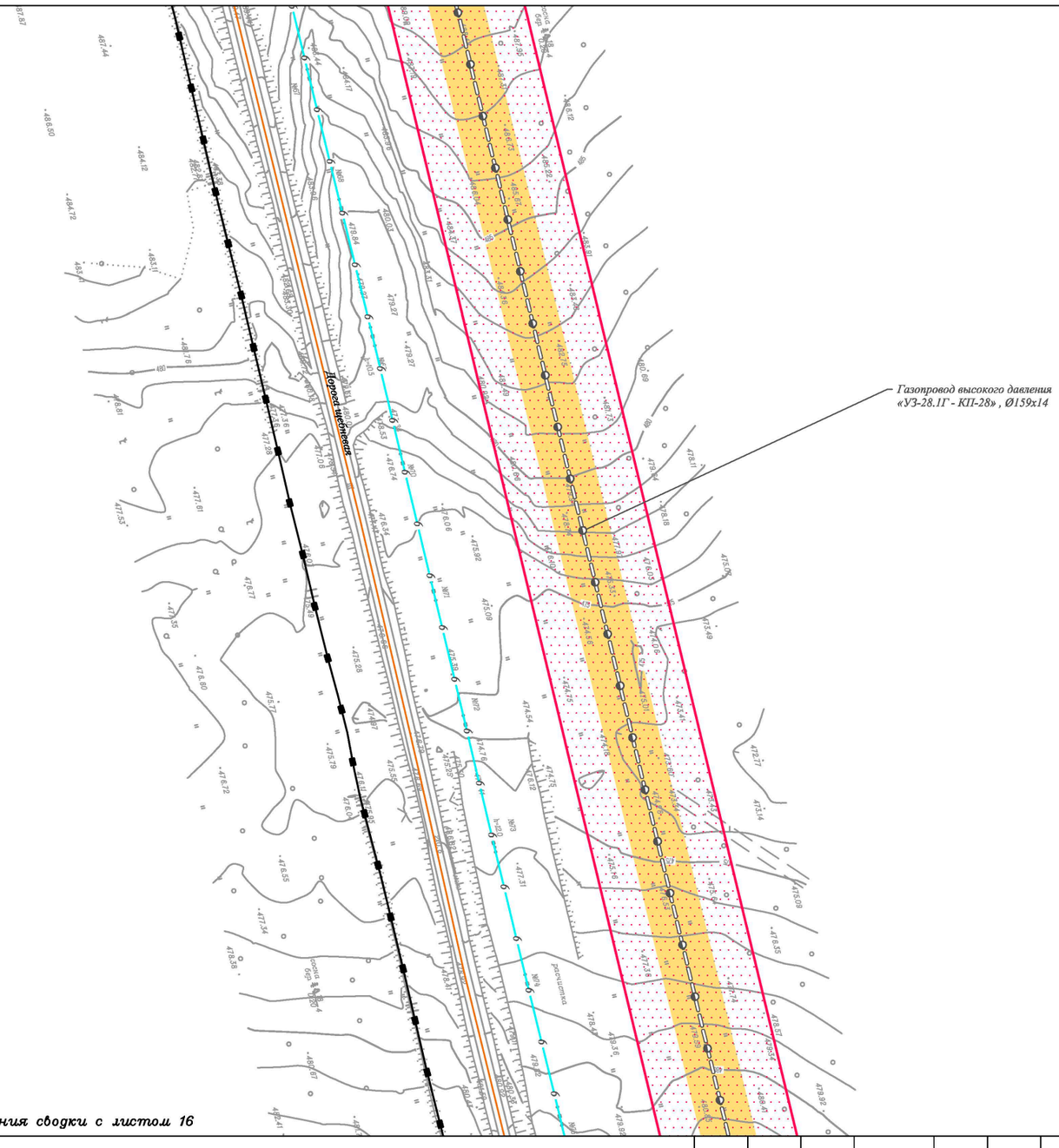

Линия сводки с листом 16

Условные обозначения:

- граница муниципального района
- граница городского поселения
- ручьи, реки, водотоки
- автомобильная дорога федерального значения
- дорога обычного типа местного значения
- граница территории, в отношении которой осуществляется подготовка проекта планировки территории
- граница зоны планируемого размещения линейного объекта
- •1 характерная точка границы зоны планируемого размещения линейного объекта, номер характерной точки границы зоны планируемого размещения линейного объекта
- граница зоны планируемого размещения объектов капитального строительства, проектируемых в составе линейного объекта

Существующие коммуникации:
- нефтепровод
- водовод
- трубопровод прочий
- Д дренажный трубопровод
- 0,4 ВЛ-0,4 кВ
- 6 ВЛ-6 кВ
- 35 ВЛ-35 кВ
- кабельная линия
- кабель связи

Существующие сооружения:
- сооружение
- эстакада

Ранее запроектированные коммуникации:
- ВЛ-35 кВ

Ранее запроектированные сооружения:
- эстакада

Проектируемые коммуникации:
- внутриплощадочный проезд
- подъезд
- газопровод
- технологические сети
- Д дренажный трубопровод
- 6 ВЛ-6 кВ
- кабель связи ВОЛС
- сети КИП и автоматики
- сети слаботочных систем
- сети электроснабжения

Проектируемые сооружения:
- сооружения
- площадки
- эстакада инженерных сетей

Коммуникации, проложенные по проектируемым, ранее запроектированным и существующим эстакадам:
- W0 сети электротехнические
- V0 сети КИП и автоматики
- CC сети слаботочных систем
- P0 трубопровод топливного газа

Изм.	Кол.уч.	Лист	№ док.	Подп.	Дата
Разработал		Мироманова А.Л.			10.21
		Самойлова Е.А.			10.21
		Сухарев Д.В.			10.21
		Петренко Н.А.			10.21
Проверил		Петренко В.В.			10.21
Н. контроль		Роголёва Е.Н.			10.21

Иркутская область

Документация по планировке территории (проект планировки территории и проект межевания территории) для размещения объекта «Газопровод высокого давления для закачки газа в пласт от узла подключения до кустовых площадок №№ 16, 19, 26, 27, 28, 39, 42, скв. 70 р Ярактинского НГКМ» в Усть - Кутском районе и Киренском районе Иркутской области

Заказчик:
ИРКУТСКАЯ НЕФТЯНАЯ КОМПАНИЯ

Стадия	Лист	Листов
П	15	45

Чертёж границ зон планируемого размещения линейных объектов. Чертёж границ зон планируемого размещения линейных объектов, подлежащих реконструкции в связи с изменением их местоположения
М 1:2000

ООО "СЕРВИСТА"
Иркутск, ул. Байкальская, дом 105А, оф. 505

Линия сводки с листом 15

Иркутская область
Усть-Кутский район

Верхнемарковское
сельское поселение



Линия сводки с листом 17

Условные обозначения:

- граница муниципального района
- граница городского поселения
- ручьи, реки, водотоки
- автомобильная дорога федерального значения
- дорога обычного типа местного значения
- граница территории, в отношении которой осуществляется подготовка проекта планировки территории
- граница зоны планируемого размещения линейного объекта
- 1 — характерная точка границы зоны планируемого размещения линейного объекта, номер характерной точки границы зоны планируемого размещения линейного объекта
- граница зоны планируемого размещения объектов капитального строительства, проектируемых в составе линейного объекта

Существующие коммуникации:
- нефтепровод
- водовод
- трубопровод прочий
- Д — дренажный трубопровод
- 0,4 — ВЛ-0,4 кВ
- 6 — ВЛ-6 кВ
- 35 — ВЛ-35 кВ
- кабельная линия
- кабель связи

Существующие сооружения:
- сооружение
- эстакада

Ранее запроектированные коммуникации:
- ВЛ-35 кВ

Ранее запроектированные сооружения:
- эстакада

Проектируемые коммуникации:
- внутриплощадочный проезд
- подъезд
- газопровод
- технологические сети
- Д — дренажный трубопровод
- 6 — ВЛ-6 кВ
- кабель связи ВОЛС
- сети КИП и автоматики
- сети слаботочных систем
- сети электроснабжения

Проектируемые сооружения:
- сооружения
- площадки
- эстакада инженерных сетей

Коммуникации, проложенные по проектируемым, ранее запроектированным и существующим эстакадам:
- W0 — сети электротехнические
- V0 — сети КИП и автоматики
- СС — сети слаботочных систем
- Р0 — трубопровод топливного газа

Изм.	Кол.уч.	Лист	№ док.	Подп.	Дата
Разработал		Мироманова А.Л.			10.21
		Самойлова Е.А.			10.21
		Сухарев Д.В.			10.21
		Петренко Н.А.			10.21
Проверил		Петренко В.В.			10.21
Н. контроль		Роголёва Е.Н.			10.21

Иркутская область

Документация по планировке территории (проект планировки территории и проект межевания территории) для размещения объекта «Газопровод высокого давления для закачки газа в пласт от узла подключения до кустовых площадок №№ 16, 19, 26, 27, 28, 39, 42, скв. 70 р Ярактинского НГКМ» в Усть - Кутском районе и Киренском районе Иркутской области

Заказчик:
ИРКУТСКАЯ НЕФТЯНАЯ КОМПАНИЯ

Стадия	Лист	Листов
П	16	45

Чертёж границ зон планируемого размещения линейных объектов. Чертёж границ зон планируемого размещения линейных объектов, подлежащих реконструкции в связи с изменением их местоположения
М 1:2000

ООО "СЕРВИСТА"
Иркутск, ул. Байкальская, дом 105А, оф. 505
СЕРВИСТА

Линия сводки с листом 16

Иркутская область
Усть-Кутский район

Верхнемарковское
сельское поселение

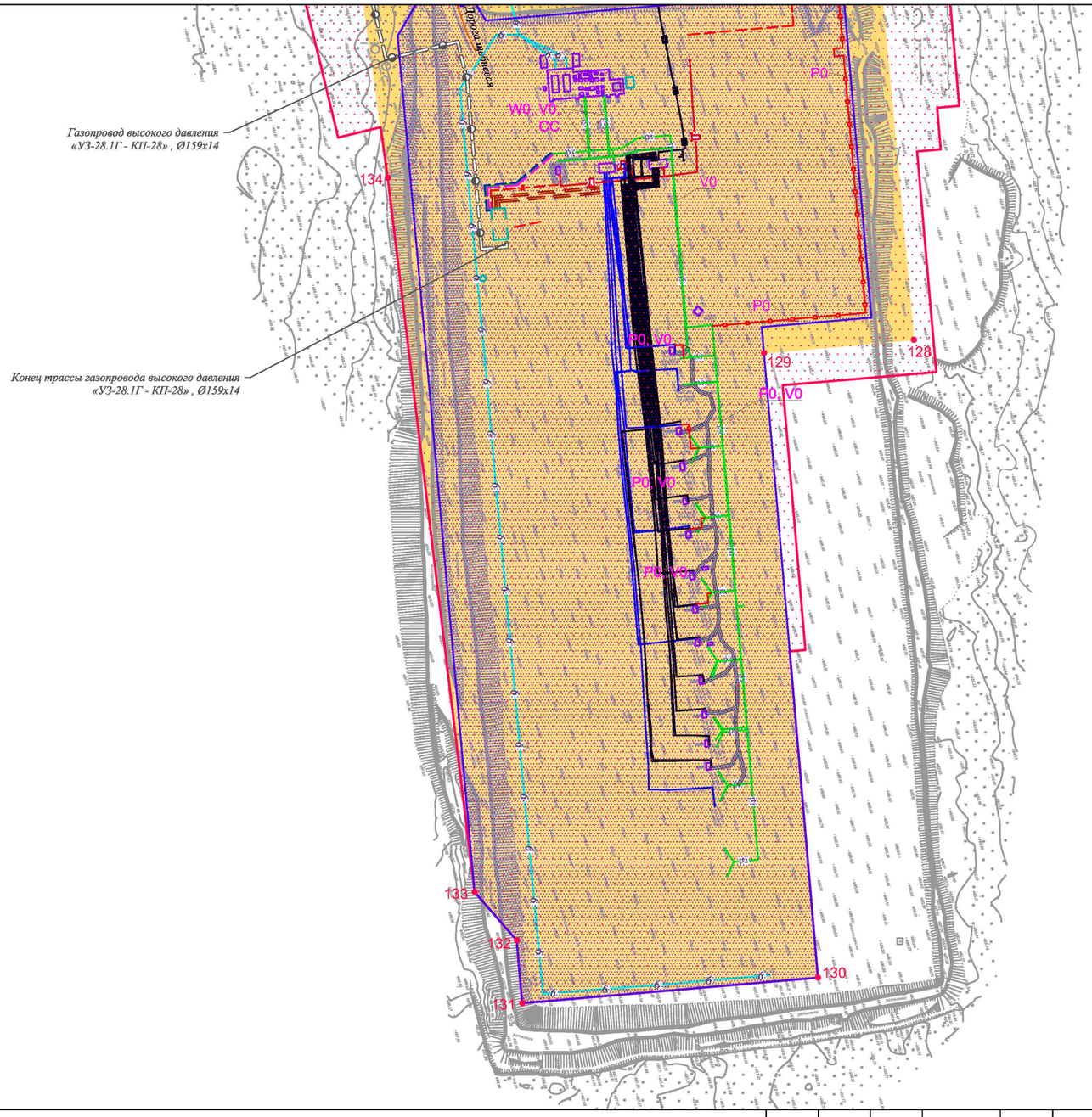

Условные обозначения:

- граница муниципального района
- граница городского поселения
- ручьи, реки, водотоки
- автомобильная дорога федерального значения
- дорога обычного типа местного значения
- граница территории, в отношении которой осуществляется подготовка проекта планировки территории
- граница зоны планируемого размещения линейного объекта
- •1 характерная точка границы зоны планируемого размещения линейного объекта, номер характерной точки границы зоны планируемого размещения линейного объекта
- граница зоны планируемого размещения объектов капитального строительства, проектируемых в составе линейного объекта

Существующие коммуникации:
- нефтепровод
- водовод
- трубопровод прочий
- Д дренажный трубопровод
- 0,4 ВЛ-0,4 кВ
- 6 ВЛ-6 кВ
- 35 ВЛ-35 кВ
- кабельная линия
- кабель связи

Существующие сооружения:
- сооружение
- эстакада

Ранее запроектированные коммуникации:
- РЗ 35 РЗ ВЛ-35 кВ

Ранее запроектированные сооружения:
- РЗ РЗ эстакада

Проектируемые коммуникации:
- внутриплощадочный проезд
- подъезд
- газопровод
- технологические сети
- Д дренажный трубопровод
- 6 ВЛ-6 кВ
- кабель связи ВОЛС
- сети КИП и автоматики
- сети слаботочных систем
- сети электроснабжения

Проектируемые сооружения:
- сооружения
- площадки
- эстакада инженерных сетей

Коммуникации, проложенные по проектируемым, ранее запроектированным и существующим эстакадам:
- W0 сети электротехнические
- V0 сети КИП и автоматики
- CC сети слаботочных систем
- P0 трубопровод топливного газа

Изм.	Кол.уч.	Лист	№ док.	Подп.	Дата
Разработал		Мироманова А.Л.			10.21
		Самойлова Е.А.			10.21
		Сухарев Д.В.			10.21
		Петренко Н.А.			10.21
Проверил		Петренко В.В.			10.21
Н. контроль		Роголёва Е.Н.			10.21

Иркутская область

Документация по планировке территории (проект планировки территории и проект межевания территории) для размещения объекта «Газопровод высокого давления для закачки газа в пласт от узла подключения до кустовых площадок №№ 16, 19, 26, 27, 28, 39, 42, скв. 70 р Ярактинского НГКМ» в Усть - Кутском районе и Киренском районе Иркутской области

Заказчик:
ИРКУТСКАЯ НЕФТЯНАЯ КОМПАНИЯ

Стадия	Лист	Листов
П	17	45

Чертёж границ зон планируемого размещения линейных объектов. Чертёж границ зон планируемого размещения линейных объектов, подлежащих реконструкции в связи с изменением их местоположения
М 1:2000

ООО "СЕРВИСТА"
Иркутск, ул. Байкальская, дом 105А, оф. 505

Иркутская область
Усть-Кутский район

Верхнемарковское
сельское поселение

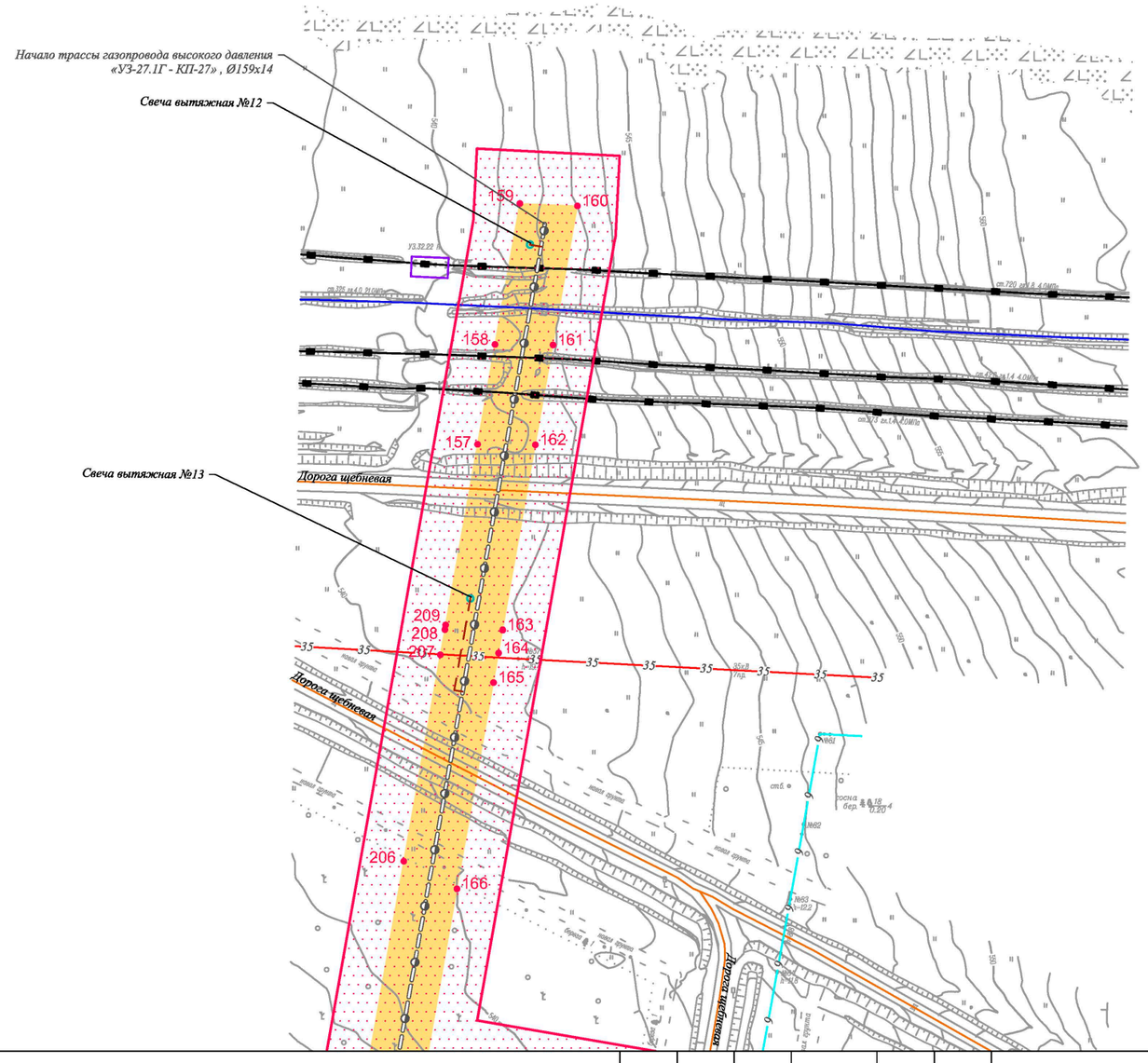

Линия сводки с листом 19

Условные обозначения:

- граница муниципального района
- граница городского поселения
- ручьи, реки, водотоки
- автомобильная дорога федерального значения
- дорога обычного типа местного значения
- граница территории, в отношении которой осуществляется подготовка проекта планировки территории
- граница зоны планируемого размещения линейного объекта
- •1 характерная точка границы зоны планируемого размещения линейного объекта, номер характерной точки границы зоны планируемого размещения линейного объекта
- граница зоны планируемого размещения объектов капитального строительства, проектируемых в составе линейного объекта

Существующие коммуникации:
- нефтепровод
- водовод
- трубопровод прочий
- Д дренажный трубопровод
- 0,4 ВЛ-0,4 кВ
- 6 ВЛ-6 кВ
- 35 ВЛ-35 кВ
- кабельная линия
- кабель связи

Существующие сооружения:
- сооружение
- эстакада

Ранее запроектированные коммуникации:
- ВЛ-35 кВ

Ранее запроектированные сооружения:
- эстакада

Проектируемые коммуникации:
- внутриплощадочный проезд
- подъезд
- газопровод
- технологические сети
- Д дренажный трубопровод
- 6 ВЛ-6 кВ
- кабель связи ВОЛС
- сети КИП и автоматики
- сети слаботочных систем
- сети электроснабжения

Проектируемые сооружения:
- сооружения
- площадки
- эстакада инженерных сетей

Коммуникации, проложенные по проектируемым, ранее запроектированным и существующим эстакадам:
- W0 сети электротехнические
- V0 сети КИП и автоматики
- CC сети слаботочных систем
- P0 трубопровод топливного газа

Изм.	Кол.уч.	Лист	№ док.	Подп.	Дата
Разработал		Мироманова А.Л.			10.21
		Самойлова Е.А.			10.21
		Сухарев Д.В.			10.21
		Петренко Н.А.			10.21
Проверил		Петренко В.В.			10.21
Н. контроль		Роголёва Е.Н.			10.21

Иркутская область

Документация по планировке территории (проект планировки территории и проект межевания территории) для размещения объекта «Газопровод высокого давления для закачки газа в пласт от узла подключения до кустовых площадок №№ 16, 19, 26, 27, 28, 39, 42, скв. 70 р Ярактинского НГКМ» в Усть - Кутском районе и Киренском районе Иркутской области

Заказчик:
ИРКУТСКАЯ НЕФТЯНАЯ КОМПАНИЯ

Стадия	Лист	Листов
П	18	45

Чертёж границ зон планируемого размещения линейных объектов. Чертёж границ зон планируемого размещения линейных объектов, подлежащих реконструкции в связи с изменением их местоположения
М 1:2000

ООО "СЕРВИСТА"
Иркутск, ул. Байкальская, дом 105А, оф. 505

Линия сводки с листом 18

Иркутская область
Усть-Кутский район

Верхнемарковское
сельское поселение

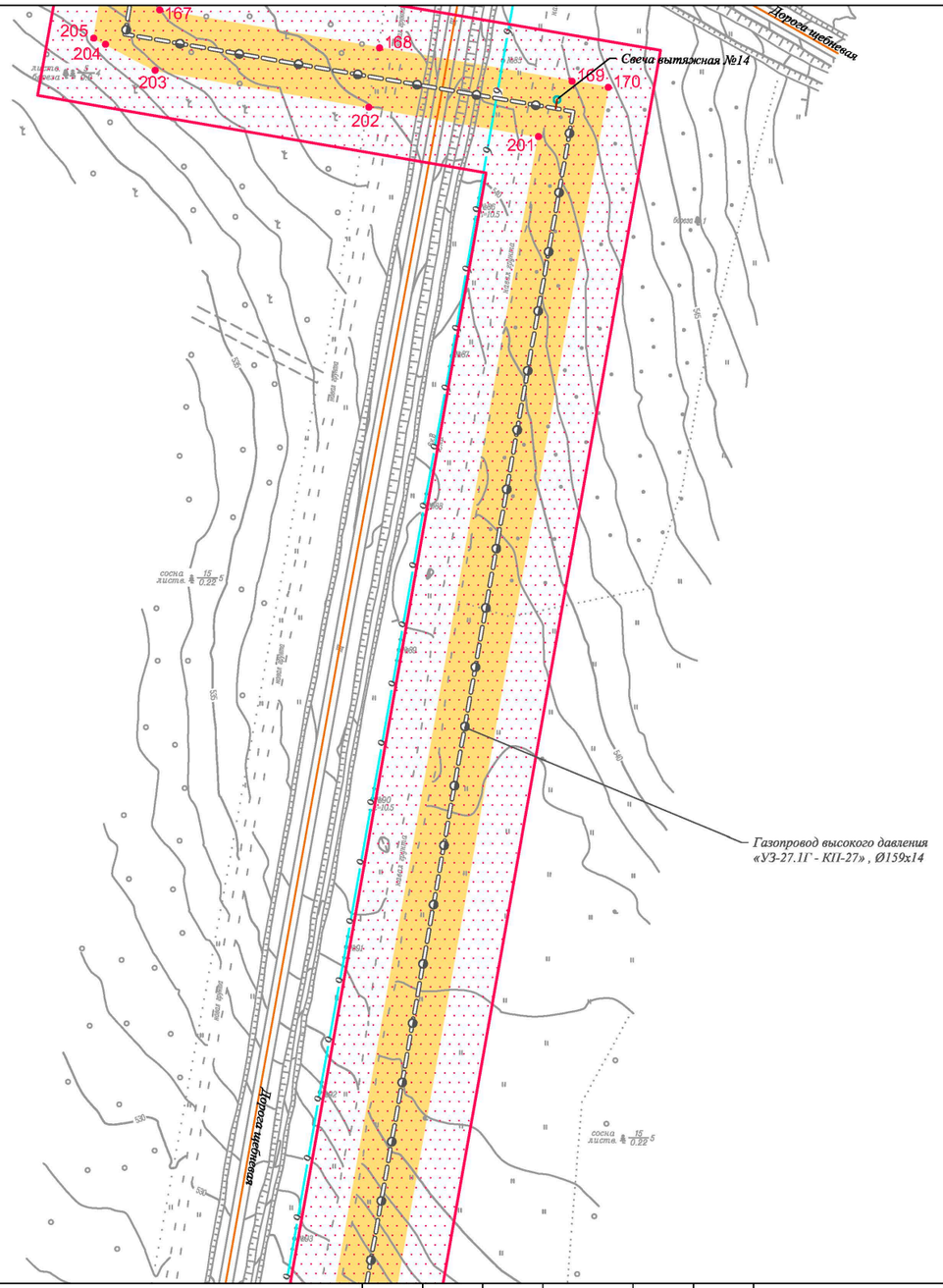

Линия сводки с листом 20

Условные обозначения:

- граница муниципального района
- граница городского поселения
- ручьи, реки, водотоки
- автомобильная дорога федерального значения
- дорога обычного типа местного значения
- граница территории, в отношении которой осуществляется подготовка проекта планировки территории
- граница зоны планируемого размещения линейного объекта
- ●1 характерная точка границы зоны планируемого размещения линейного объекта, номер характерной точки границы зоны планируемого размещения линейного объекта
- граница зоны планируемого размещения объектов капитального строительства, проектируемых в составе линейного объекта

Существующие коммуникации:
- нефтепровод
- водовод
- трубопровод прочий
- Д дренажный трубопровод
- 0,4 ВЛ-0,4 кВ
- 6 ВЛ-6 кВ
- 35 ВЛ-35 кВ
- кабельная линия
- кабель связи

Существующие сооружения:
- сооружение
- эстакада

Ранее запроектированные коммуникации:
- р3 — 35 — р3 ВЛ-35 кВ

Ранее запроектированные сооружения:
- р3 — р3 эстакада

Проектируемые коммуникации:
- внутриплощадочный проезд
- подъезд
- газопровод
- технологические сети
- Д дренажный трубопровод
- 6 ВЛ-6 кВ
- кабель связи ВОЛС
- сети КИП и автоматики
- сети слаботочных систем
- сети электроснабжения

Проектируемые сооружения:
- сооружения
- площадки
- эстакада инженерных сетей

Коммуникации, проложенные по проектируемым, ранее запроектированным и существующим эстакадам:
- W0 сети электротехнические
- V0 сети КИП и автоматики
- СС сети слаботочных систем
- Р0 трубопровод топливного газа

Изм.	Кол.уч.	Лист	№ док.	Подп.	Дата
Разработал		Мироманова А.Л.			10.21
		Самойлова Е.А.			10.21
		Сухарев Д.В.			10.21
		Петренко Н.А.			10.21
Проверил		Петренко В.В.			10.21
Н. контроль		Роголёва Е.Н.			10.21

Иркутская область

Документация по планировке территории (проект планировки территории и проект межевания территории) для размещения объекта «Газопровод высокого давления для закачки газа в пласт от узла подключения до кустовых площадок №№ 16, 19, 26, 27, 28, 39, 42, скв. 70 р Ярактинского НГКМ» в Усть - Кутском районе и Киренском районе Иркутской области

Заказчик:
ИРКУТСКАЯ НЕФТЯНАЯ КОМПАНИЯ

Стадия	Лист	Листов
П	19	45

Чертёж границ зон планируемого размещения линейных объектов. Чертёж границ зон планируемого размещения линейных объектов, подлежащих реконструкции в связи с изменением их местоположения
М 1:2000

ООО "СЕРВИСТА"
Иркутск, ул. Байкальская, дом 105А, оф. 505

Линия сводки с листом 19

Иркутская область
Усть-Кутский район

Верхнемарковское
сельское поселение

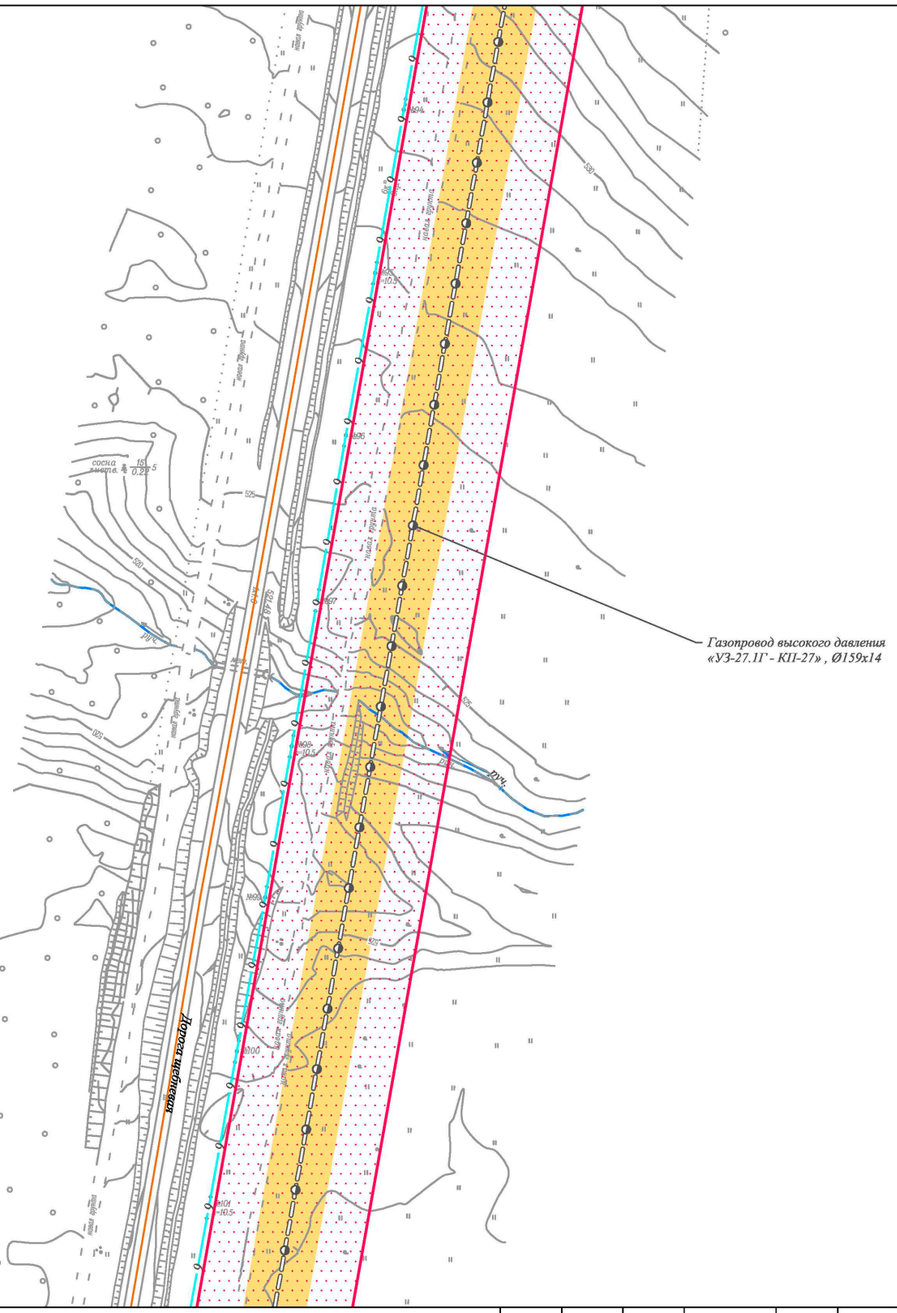

Линия сводки с листом 21

Условные обозначения:

- граница муниципального района
- граница городского поселения
- ручьи, реки, водотоки
- автомобильная дорога федерального значения
- дорога обычного типа местного значения
- граница территории, в отношении которой осуществляется подготовка проекта планировки территории
- граница зоны планируемого размещения линейного объекта
- ●1 характерная точка границы зоны планируемого размещения линейного объекта, номер характерной точки границы зоны планируемого размещения линейного объекта
- граница зоны планируемого размещения объектов капитального строительства, проектируемых в составе линейного объекта

Существующие коммуникации:
- нефтепровод
- водовод
- трубопровод прочий
- Д дренажный трубопровод
- 0,4 ВЛ-0,4 кВ
- 6 ВЛ-6 кВ
- 35 ВЛ-35 кВ
- кабельная линия
- кабель связи

Существующие сооружения:
- сооружение
- эстакада

Ранее запроектированные коммуникации:
- р3 35 р3 ВЛ-35 кВ

Ранее запроектированные сооружения:
- р3 р3 эстакада

Проектируемые коммуникации:
- внутриплощадочный проезд
- подъезд
- газопровод
- технологические сети
- Д дренажный трубопровод
- 6 ВЛ-6 кВ
- кабель связи ВОЛС
- сети КИП и автоматики
- сети слаботочных систем
- сети электроснабжения

Проектируемые сооружения:
- сооружения
- площадки
- эстакада инженерных сетей

Коммуникации, проложенные по проектируемым, ранее запроектированным и существующим эстакадам:
- W0 сети электротехнические
- V0 сети КИП и автоматики
- СС сети слаботочных систем
- Р0 трубопровод топливного газа

Изм.	Кол.уч.	Лист	№ док.	Подп.	Дата
Разработал		*Мироманова А.Л.*			*10.21*
		Самойлова Е.А.			*10.21*
		Сухарев Д.В.			*10.21*
		Петренко Н.А.			*10.21*
Проверил		*Петренко В.В.*			*10.21*
Н. контроль		*Роголёва Е.Н.*			*10.21*

Иркутская область

Документация по планировке территории (проект планировки территории и проект межевания территории) для размещения объекта «Газопровод высокого давления для закачки газа в пласт от узла подключения до кустовых площадок №№ 16, 19, 26, 27, 28, 39, 42, скв. 70 р Ярактинского НГКМ» в Усть - Кутском районе и Киренском районе Иркутской области

Заказчик:
ИРКУТСКАЯ НЕФТЯНАЯ КОМПАНИЯ

Стадия	Лист	Листов
П	20	45

Чертёж границ зон планируемого размещения линейных объектов. Чертёж границ зон планируемого размещения линейных объектов, подлежащих реконструкции в связи с изменением их местоположения
М 1:2000

ООО "СЕРВИСТА"
Иркутск, ул. Байкальская, дом 105А, оф. 505

Линия сводки с листом 20

Иркутская область
Усть-Кутский район

Верхнемарковское
сельское поселение

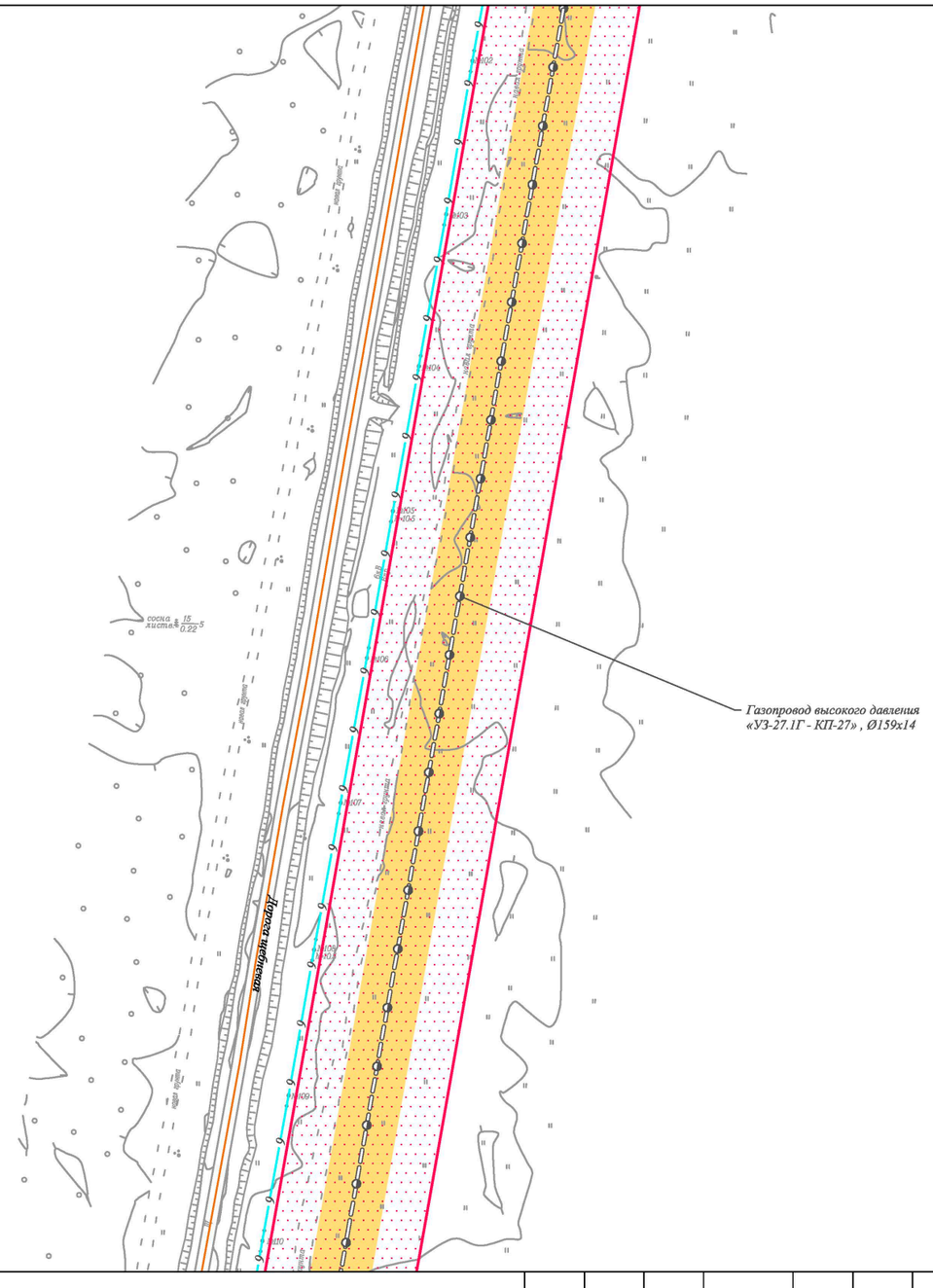

Линия сводки с листом 22

Условные обозначения:

- граница муниципального района
- граница городского поселения
- ручьи, реки, водотоки
- автомобильная дорога федерального значения
- дорога обычного типа местного значения
- граница территории, в отношении которой осуществляется подготовка проекта планировки территории
- граница зоны планируемого размещения линейного объекта
- •1 характерная точка границы зоны планируемого размещения линейного объекта, номер характерной точки границы зоны планируемого размещения линейного объекта
- граница зоны планируемого размещения объектов капитального строительства, проектируемых в составе линейного объекта

Существующие коммуникации:
- нефтепровод
- водовод
- трубопровод прочий
- Д дренажный трубопровод
- 0,4 ВЛ-0,4 кВ
- 6 ВЛ-6 кВ
- 35 ВЛ-35 кВ
- кабельная линия
- кабель связи

Существующие сооружения:
- сооружение
- эстакада

Ранее запроектированные коммуникации:
- рз 35 рз ВЛ-35 кВ

Ранее запроектированные сооружения:
- рз рз эстакада

Проектируемые коммуникации:
- внутриплощадочный проезд
- подъезд
- газопровод
- технологические сети
- Д дренажный трубопровод
- 6 ВЛ-6 кВ
- кабель связи ВОЛС
- сети КИП и автоматики
- сети слаботочных систем
- сети электроснабжения

Проектируемые сооружения:
- сооружения
- площадки
- эстакада инженерных сетей

Коммуникации, проложенные по проектируемым, ранее запроектированным и существующим эстакадам:
- W0 сети электротехнические
- V0 сети КИП и автоматики
- CC сети слаботочных систем
- P0 трубопровод топливного газа

Изм.	Кол.уч.	Лист	№ док.	Подп.	Дата
Разработал		Мироманова А.Л.			10.21
		Самойлова Е.А.			10.21
		Сухарев Д.В.			10.21
		Петренко Н.А.			10.21
Проверил		Петренко В.В.			10.21
Н. контроль		Роголёва Е.Н.			10.21

Иркутская область

Документация по планировке территории (проект планировки территории и проект межевания территории) для размещения объекта «Газопровод высокого давления для закачки газа в пласт от узла подключения до кустовых площадок №№ 16, 19, 26, 27, 28, 39, 42, скв. 70 р Ярактинского НГКМ» в Усть - Кутском районе и Киренском районе Иркутской области

Заказчик:
ИРКУТСКАЯ НЕФТЯНАЯ КОМПАНИЯ

Стадия	Лист	Листов
П	21	45

Чертёж границ зон планируемого размещения линейных объектов. Чертёж границ зон планируемого размещения линейных объектов, подлежащих реконструкции в связи с изменением их местоположения
М 1:2000

ООО "СЕРВИСТА"
Иркутск, ул. Байкальская, дом 105А, оф. 505

Иркутская область
Усть-Кутский район

Верхнемарковское
сельское поселение

Линия сводки с листом 21

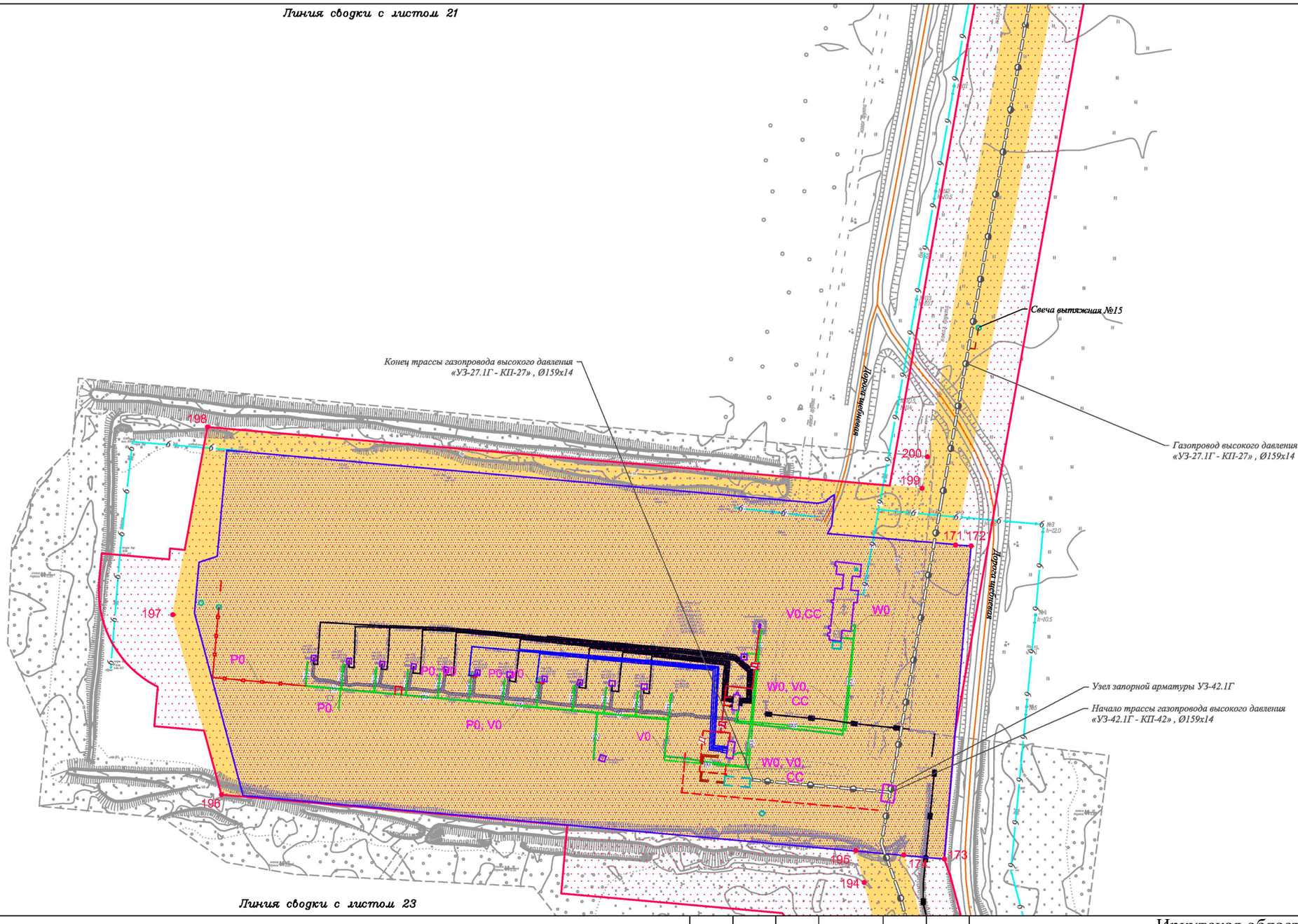

Линия сводки с листом 23

Условные обозначения:

- граница муниципального района
- граница городского поселения
- ручьи, реки, водотоки
- автомобильная дорога федерального значения
- дорога обычного типа местного значения
- граница территории, в отношении которой осуществляется подготовка проекта планировки территории
- граница зоны планируемого размещения линейного объекта
- •1 характерная точка границы зоны планируемого размещения линейного объекта, номер характерной точки границы зоны планируемого размещения линейного объекта
- граница зоны планируемого размещения объектов капитального строительства, проектируемых в составе линейного объекта

Существующие коммуникации:
- нефтепровод
- водовод
- трубопровод прочий
- Д дренажный трубопровод
- 0,4 ВЛ-0,4 кВ
- 6 ВЛ-6 кВ
- 35 ВЛ-35 кВ
- кабельная линия
- кабель связи

Существующие сооружения:
- сооружение
- эстакада

Ранее запроектированные коммуникации:
- рз 35 рз ВЛ-35 кВ

Ранее запроектированные сооружения:
- рз рз эстакада

Проектируемые коммуникации:
- внутриплощадочный проезд
- подъезд
- газопровод
- технологические сети
- Д дренажный трубопровод
- 6 ВЛ-6 кВ
- кабель связи ВОЛС
- сети КИП и автоматики
- сети слаботочных систем
- сети электроснабжения

Проектируемые сооружения:
- сооружения
- площадки
- эстакада инженерных сетей

Коммуникации, проложенные по проектируемым, ранее запроектированным и существующим эстакадам:
- W0 сети электротехнические
- V0 сети КИП и автоматики
- CC сети слаботочных систем
- P0 трубопровод топливного газа

Изм.	Кол.уч.	Лист	№ док.	Подп.	Дата
Разработал		Мироманова А.Л.			10.21
		Самойлова Е.А.			10.21
		Сухарев Д.В.			10.21
		Петренко Н.А.			10.21
Проверил		Петренко В.В.			10.21
Н. контроль		Роголёва Е.Н.			10.21

Иркутская область

Документация по планировке территории (проект планировки территории и проект межевания территории) для размещения объекта «Газопровод высокого давления для закачки газа в пласт от узла подключения до кустовых площадок №№ 16, 19, 26, 27, 28, 39, 42, скв. 70 р Ярактинского НГКМ» в Усть - Кутском районе и Киренском районе Иркутской области

Заказчик:
ИРКУТСКАЯ НЕФТЯНАЯ КОМПАНИЯ

Стадия	Лист	Листов
П	22	45

Чертёж границ зон планируемого размещения линейных объектов. Чертёж границ зон планируемого размещения линейных объектов, подлежащих реконструкции в связи с изменением их местоположения
М 1:2000

ООО "СЕРВИСТА"
Иркутск, ул. Байкальская, дом 105А, оф. 505

Линия сводки с листом 22

Иркутская область
Усть-Кутский район

Верхнемарковское
сельское поселение

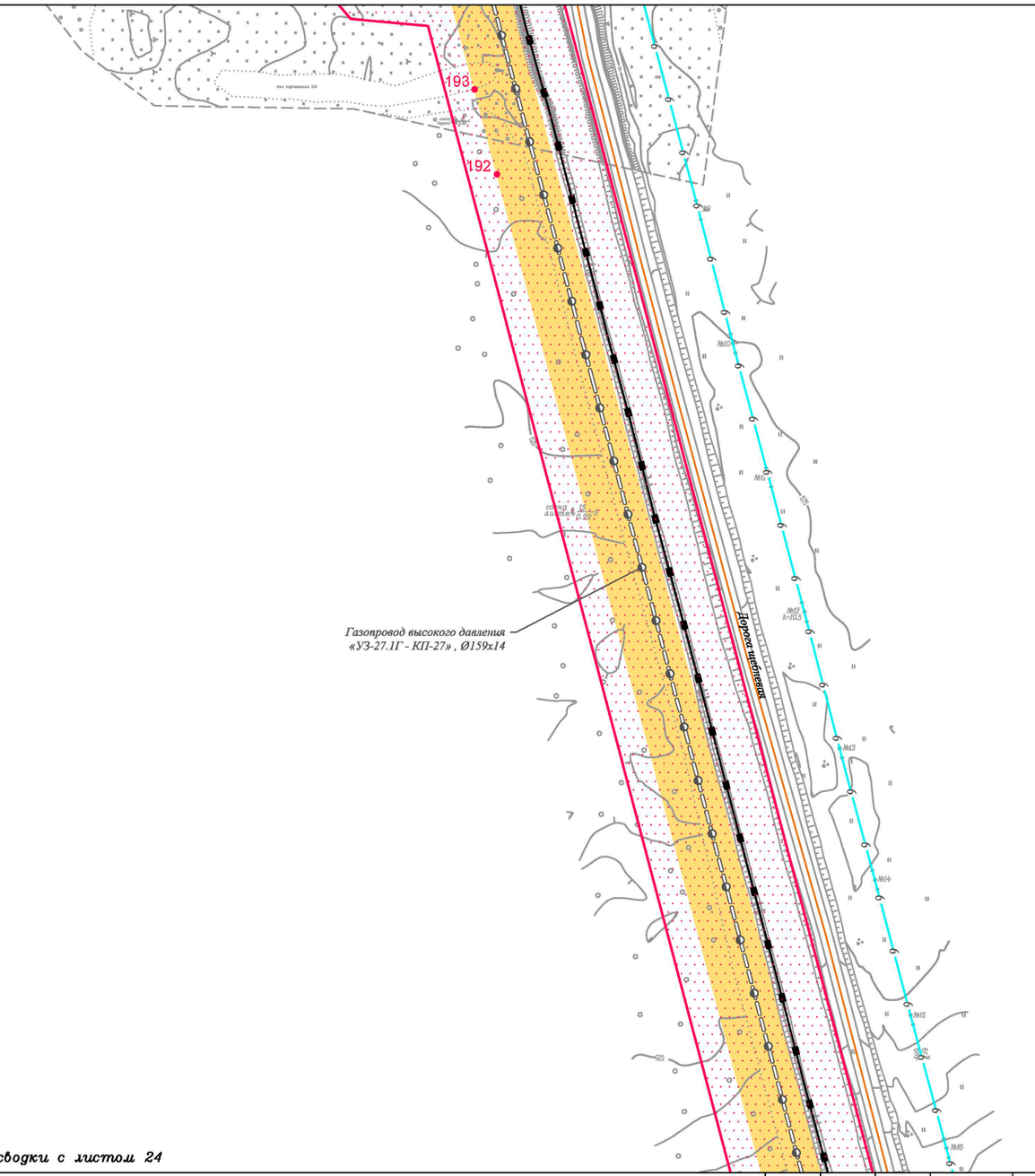

Линия сводки с листом 24

Условные обозначения:

- граница муниципального района
- граница городского поселения
- ручьи, реки, водотоки
- автомобильная дорога федерального значения
- дорога обычного типа местного значения
- граница территории, в отношении которой осуществляется подготовка проекта планировки территории
- граница зоны планируемого размещения линейного объекта
- ●1 характерная точка границы зоны планируемого размещения линейного объекта, номер характерной точки границы зоны планируемого размещения линейного объекта
- граница зоны планируемого размещения объектов капитального строительства, проектируемых в составе линейного объекта

Существующие коммуникации:
- нефтепровод
- водовод
- трубопровод прочий
- Д дренажный трубопровод
- 0,4 ВЛ-0,4 кВ
- 6 ВЛ-6 кВ
- 35 ВЛ-35 кВ
- кабельная линия
- кабель связи

Существующие сооружения:
- сооружение
- эстакада

Ранее запроектированные коммуникации:
- Р3 35 Р3 ВЛ-35 кВ

Ранее запроектированные сооружения:
- Р3 Р3 эстакада

Проектируемые коммуникации:
- внутриплощадочный проезд
- подъезд
- газопровод
- технологические сети
- Д дренажный трубопровод
- 6 ВЛ-6 кВ
- кабель связи ВОЛС
- сети КИП и автоматики
- сети слаботочных систем
- сети электроснабжения

Проектируемые сооружения:
- сооружения
- площадки
- эстакада инженерных сетей

Коммуникации, проложенные по проектируемым, ранее запроектированным и существующим эстакадам:
- W0 сети электротехнические
- V0 сети КИП и автоматики
- CC сети слаботочных систем
- P0 трубопровод топливного газа

Изм.	Кол.уч.	Лист	№ док.	Подп.	Дата
Разработал		Мироманова А.Л.			10.21
		Самойлова Е.А.			10.21
		Сухарев Д.В.			10.21
		Петренко Н.А.			10.21
Проверил		Петренко В.В.			10.21
Н. контроль		Роголёва Е.Н.			10.21

Иркутская область

Документация по планировке территории (проект планировки территории и проект межевания территории) для размещения объекта «Газопровод высокого давления для закачки газа в пласт от узла подключения до кустовых площадок №№ 16, 19, 26, 27, 28, 39, 42, скв. 70 р Ярактинского НГКМ» в Усть - Кутском районе и Киренском районе Иркутской области

Заказчик:
ИРКУТСКАЯ НЕФТЯНАЯ КОМПАНИЯ

Стадия	Лист	Листов
П	23	45

Чертёж границ зон планируемого размещения линейных объектов. Чертёж границ зон планируемого размещения линейных объектов, подлежащих реконструкции в связи с изменением их местоположения
М 1:2000

ООО "СЕРВИСТА"
Иркутск, ул. Байкальская, дом 105А, оф. 505

Линия сводки с листом 23

Иркутская область
Усть-Кутский район

Верхнемарковское
сельское поселение

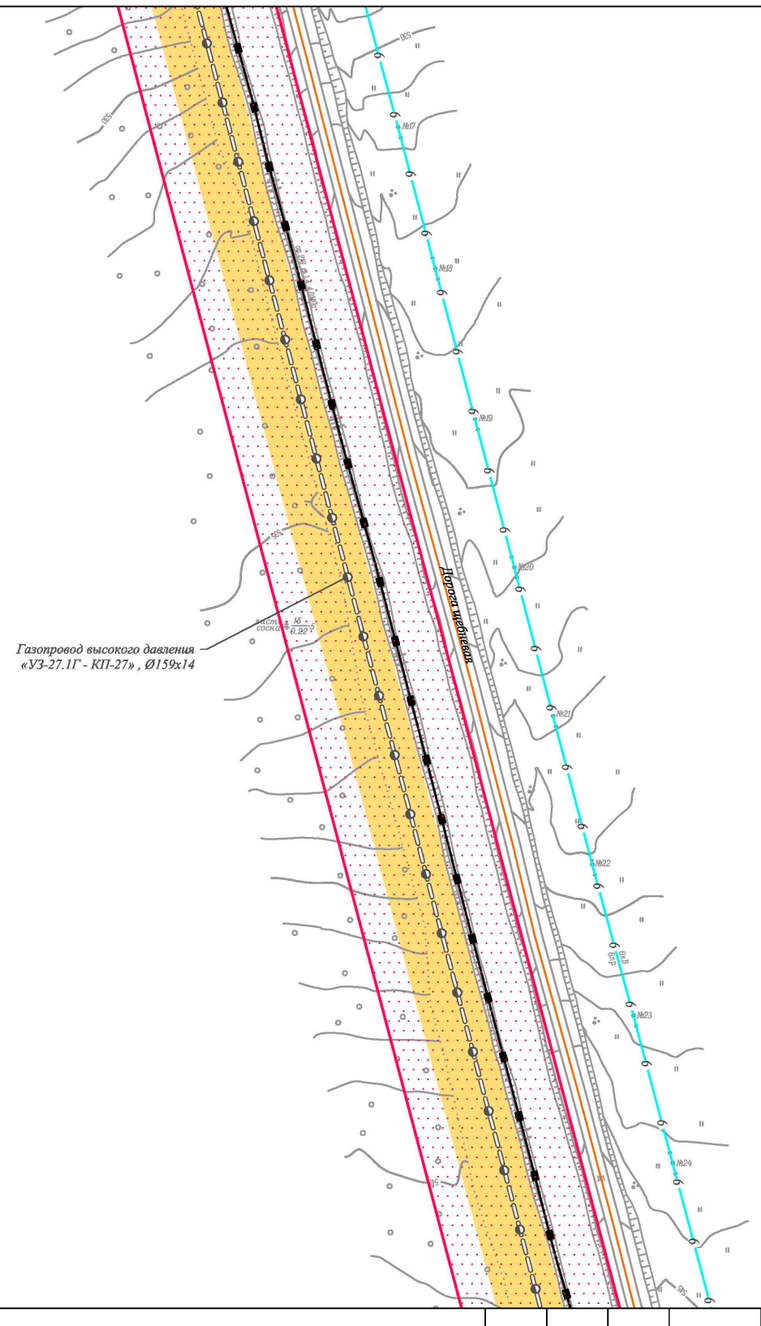

Линия сводки с листом 25

Условные обозначения:

- граница муниципального района
- граница городского поселения
- ручьи, реки, водотоки
- автомобильная дорога федерального значения
- дорога обычного типа местного значения
- граница территории, в отношении которой осуществляется подготовка проекта планировки территории
- граница зоны планируемого размещения линейного объекта
- •1 характерная точка границы зоны планируемого размещения линейного объекта, номер характерной точки границы зоны планируемого размещения линейного объекта
- граница зоны планируемого размещения объектов капитального строительства, проектируемых в составе линейного объекта

Существующие коммуникации:
- нефтепровод
- водовод
- трубопровод прочий
- Д дренажный трубопровод
- 0,4 ВЛ-0,4 кВ
- 6 ВЛ-6 кВ
- 35 ВЛ-35 кВ
- кабельная линия
- кабель связи

Существующие сооружения:
- сооружение
- эстакада

Ранее запроектированные коммуникации:
- рз 35 рз ВЛ-35 кВ

Ранее запроектированные сооружения:
- рз рз эстакада

Проектируемые коммуникации:
- внутриплощадочный проезд
- подъезд
- газопровод
- технологические сети
- Д дренажный трубопровод
- 6 ВЛ-6 кВ
- кабель связи ВОЛС
- сети КИП и автоматики
- сети слаботочных систем
- сети электроснабжения

Проектируемые сооружения:
- сооружения
- площадки
- эстакада инженерных сетей

Коммуникации, проложенные по проектируемым, ранее запроектированным и существующим эстакадам:
- ТМ сети электротехнические
- V0 сети КИП и автоматики
- СС сети слаботочных систем
- Р0 трубопровод топливного газа

Изм.	Кол.уч.	Лист	№ док.	Подп.	Дата
Разработал		Мироманова А.Л.			10.21
		Самойлова Е.А.			10.21
		Сухарев Д.В.			10.21
		Петренко Н.А.			10.21
Проверил		Петренко В.В.			10.21
Н. контроль		Роголёва Е.Н.			10.21

Иркутская область

Документация по планировке территории (проект планировки территории и проект межевания территории) для размещения объекта «Газопровод высокого давления для закачки газа в пласт от узла подключения до кустовых площадок №№ 16, 19, 26, 27, 28, 39, 42, скв. 70 р Ярактинского НГКМ» в Усть - Кутском районе и Киренском районе Иркутской области

Заказчик:
ИРКУТСКАЯ НЕФТЯНАЯ КОМПАНИЯ

Стадия	Лист	Листов
П	24	45

Чертёж границ зон планируемого размещения линейных объектов. Чертёж границ зон планируемого размещения линейных объектов, подлежащих реконструкции в связи с изменением их местоположения
М 1:2000

ООО "СЕРВИСТА"
Иркутск, ул. Байкальская, дом 105А, оф. 505

Линия сводки с листом 24

Иркутская область
Усть-Кутский район

Верхнемарковское
сельское поселение

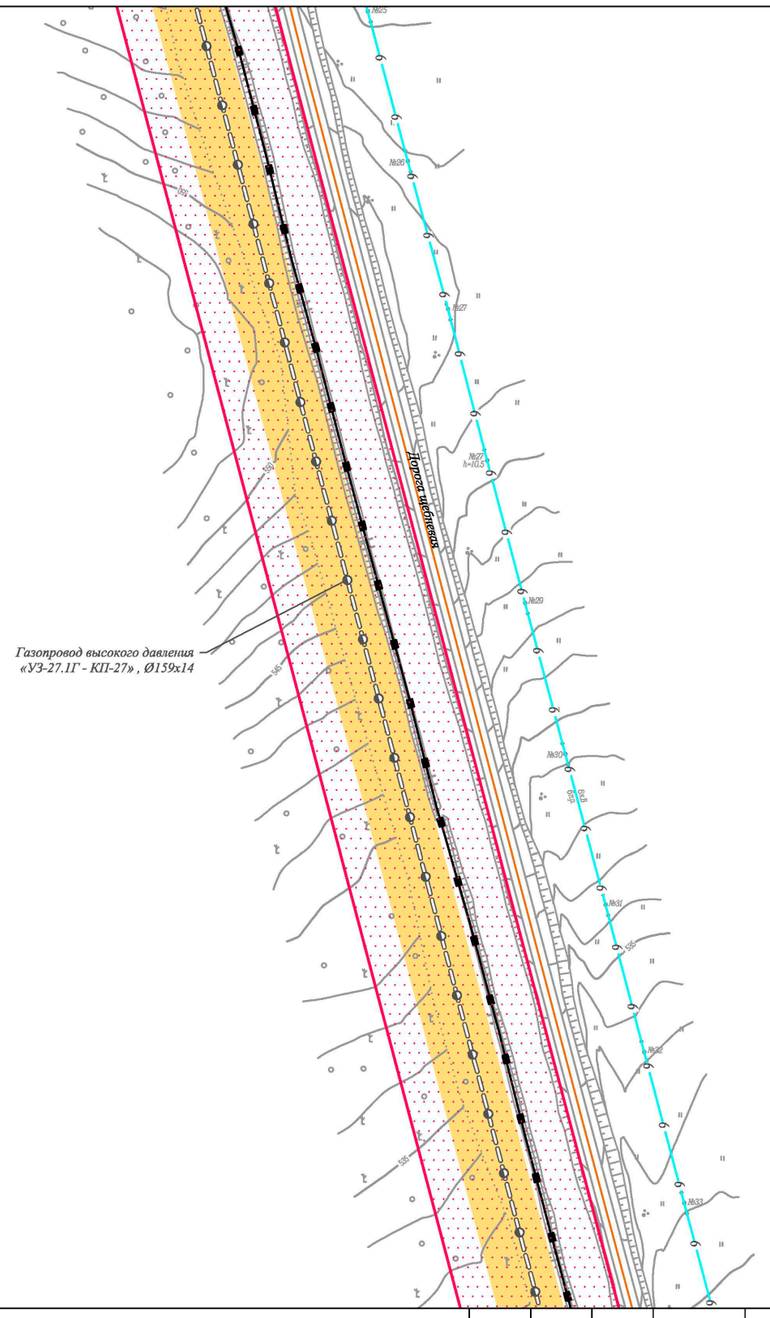

Линия сводки с листом 26

Условные обозначения:

- граница муниципального района
- граница городского поселения
- ручьи, реки, водотоки
- автомобильная дорога федерального значения
- дорога обычного типа местного значения
- граница территории, в отношении которой осуществляется подготовка проекта планировки территории
- граница зоны планируемого размещения линейного объекта
- •1 характерная точка границы зоны планируемого размещения линейного объекта, номер характерной точки границы зоны планируемого размещения линейного объекта
- граница зоны планируемого размещения объектов капитального строительства, проектируемых в составе линейного объекта

Существующие коммуникации:
- нефтепровод
- водовод
- трубопровод прочий
- Д дренажный трубопровод
- 0,4 ВЛ-0,4 кВ
- 6 ВЛ-6 кВ
- 35 ВЛ-35 кВ
- кабельная линия
- кабель связи

Существующие сооружения:
- сооружение
- эстакада

Ранее запроектированные коммуникации:
- ВЛ-35 кВ

Ранее запроектированные сооружения:
- эстакада

Проектируемые коммуникации:
- внутриплощадочный проезд
- подъезд
- газопровод
- технологические сети
- Д дренажный трубопровод
- 6 ВЛ-6 кВ
- кабель связи ВОЛС
- сети КИП и автоматики
- сети слаботочных систем
- сети электроснабжения

Проектируемые сооружения:
- сооружения
- площадки
- эстакада инженерных сетей

Коммуникации, проложенные по проектируемым, ранее запроектированным и существующим эстакадам:
- W0 сети электротехнические
- V0 сети КИП и автоматики
- CC сети слаботочных систем
- P0 трубопровод топливного газа

Изм.	Кол.уч.	Лист	№ док.	Подп.	Дата
Разработал		Мироманова А.Л.			10.21
		Самойлова Е.А.			10.21
		Сухарев Д.В.			10.21
		Петренко Н.А.			10.21
Проверил		Петренко В.В.			10.21
Н. контроль		Роголёва Е.Н.			10.21

Иркутская область

Документация по планировке территории (проект планировки территории и проект межевания территории) для размещения объекта «Газопровод высокого давления для закачки газа в пласт от узла подключения до кустовых площадок №№ 16, 19, 26, 27, 28, 39, 42, скв. 70 р Ярактинского НГКМ» в Усть - Кутском районе и Киренском районе Иркутской области

Заказчик:
ИРКУТСКАЯ НЕФТЯНАЯ КОМПАНИЯ

Стадия	Лист	Листов
П	25	45

Чертёж границ зон планируемого размещения линейных объектов. Чертёж границ зон планируемого размещения линейных объектов, подлежащих реконструкции в связи с изменением их местоположения
М 1:2000

ООО "СЕРВИСТА"
Иркутск, ул. Байкальская, дом 105А, оф. 505

Линия сводки с листом 25

Иркутская область
Усть-Кутский район

Верхнемарковское
сельское поселение

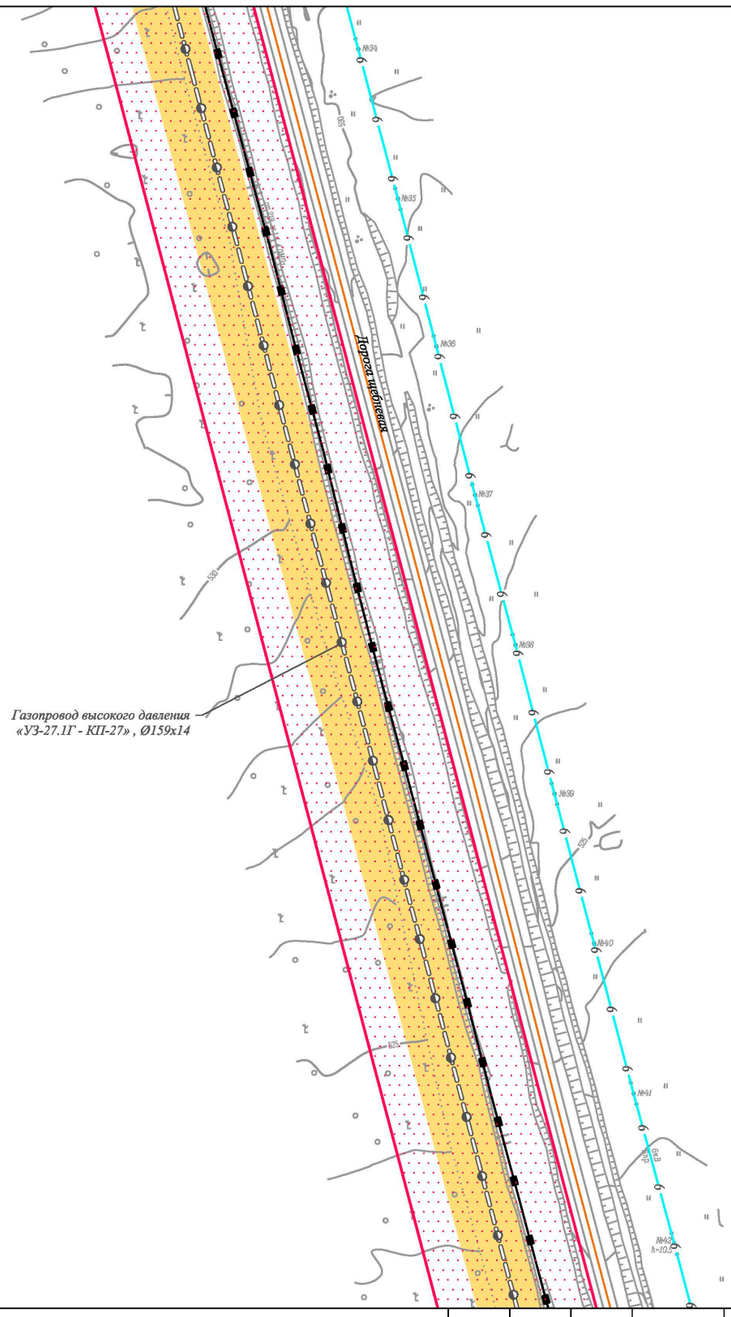

Линия сводки с листом 27

Условные обозначения:

- граница муниципального района
- граница городского поселения
- ручьи, реки, водотоки
- автомобильная дорога федерального значения
- дорога обычного типа местного значения
- граница территории, в отношении которой осуществляется подготовка проекта планировки территории
- граница зоны планируемого размещения линейного объекта
- ●1 характерная точка границы зоны планируемого размещения линейного объекта, номер характерной точки границы зоны планируемого размещения линейного объекта
- граница зоны планируемого размещения объектов капитального строительства, проектируемых в составе линейного объекта

Существующие коммуникации:
- нефтепровод
- водовод
- трубопровод прочий
- Д дренажный трубопровод
- 0,4 ВЛ-0,4 кВ
- 6 ВЛ-6 кВ
- 35 ВЛ-35 кВ
- кабельная линия
- кабель связи

Существующие сооружения:
- сооружение
- эстакада

Ранее запроектированные коммуникации:
- р3 35 р3 ВЛ-35 кВ

Ранее запроектированные сооружения:
- р3 р3 эстакада

Проектируемые коммуникации:
- внутриплощадочный проезд
- подъезд
- газопровод
- технологические сети
- Д дренажный трубопровод
- 6 ВЛ-6 кВ
- кабель связи ВОЛС
- сети КИП и автоматики
- сети слаботочных систем
- сети электроснабжения

Проектируемые сооружения:
- сооружения
- площадки
- эстакада инженерных сетей

Коммуникации, проложенные по проектируемым, ранее запроектированным и существующим эстакадам:
- W0 сети электротехнические
- V0 сети КИП и автоматики
- CC сети слаботочных систем
- P0 трубопровод топливного газа

Изм.	Кол.уч.	Лист	№ док.	Подп.	Дата
Разработал		*Мироманова А.Л.*			*10.21*
		Самойлова Е.А.			*10.21*
		Сухарев Д.В.			*10.21*
		Петренко Н.А.			*10.21*
Проверил		*Петренко В.В.*			*10.21*
Н. контроль		*Роголёва Е.Н.*			*10.21*

Иркутская область

Документация по планировке территории (проект планировки территории и проект межевания территории) для размещения объекта «Газопровод высокого давления для закачки газа в пласт от узла подключения до кустовых площадок №№ 16, 19, 26, 27, 28, 39, 42, скв. 70 р Ярактинского НГКМ» в Усть - Кутском районе и Киренском районе Иркутской области

Заказчик:
ИРКУТСКАЯ НЕФТЯНАЯ КОМПАНИЯ

Стадия	Лист	Листов
П	26	45

Чертёж границ зон планируемого размещения линейных объектов. Чертёж границ зон планируемого размещения линейных объектов, подлежащих реконструкции в связи с изменением их местоположения
М 1:2000

ООО "СЕРВИСТА"
Иркутск, ул. Байкальская, дом 105А, оф. 505

Линия сводки с листом 26

Иркутская область
Усть-Кутский район

Верхнемарковское
сельское поселение

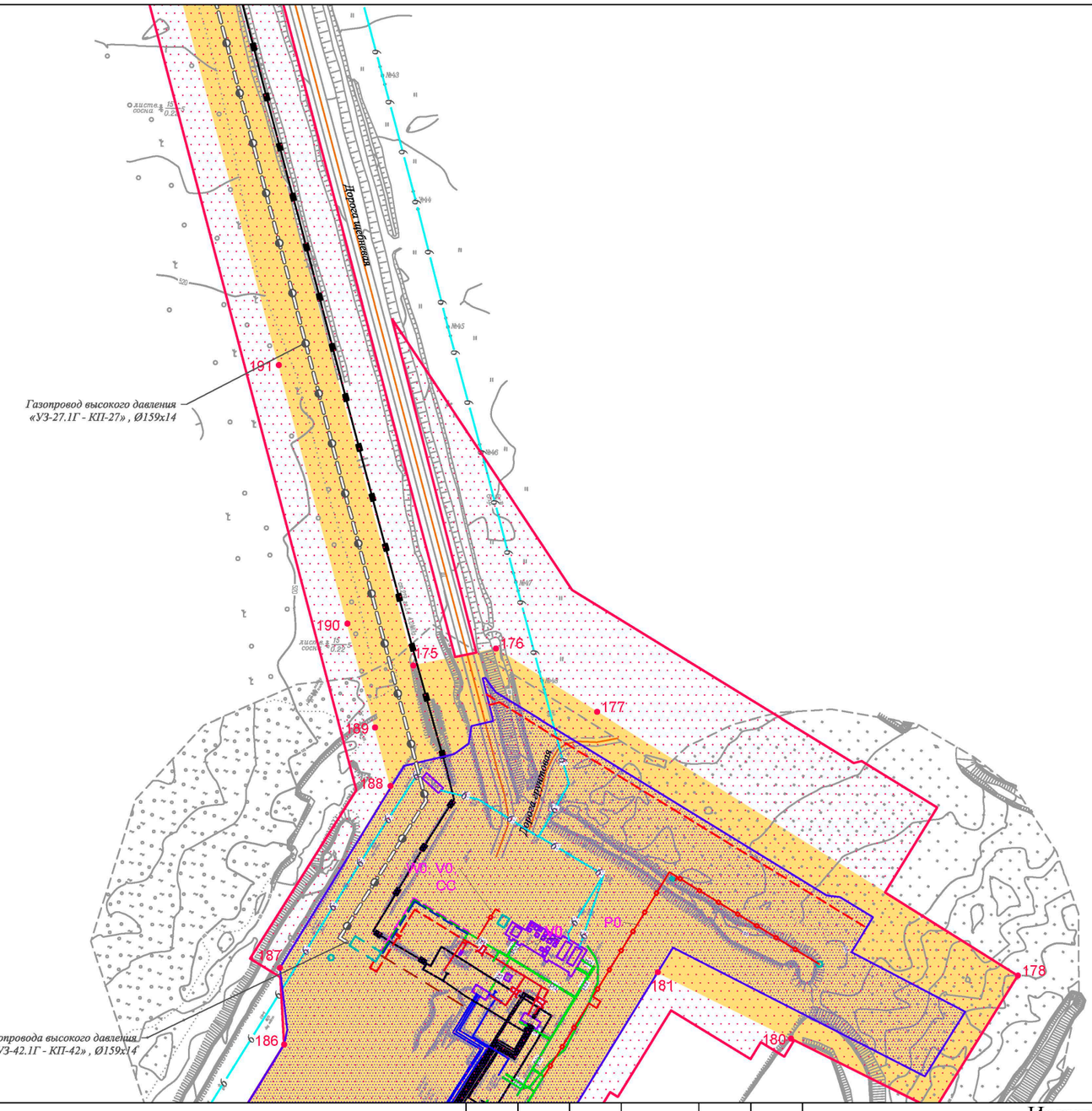

Линия сводки с листом 28

Условные обозначения:

- граница муниципального района
- граница городского поселения
- ручьи, реки, водотоки
- автомобильная дорога федерального значения
- дорога обычного типа местного значения
- граница территории, в отношении которой осуществляется подготовка проекта планировки территории
- граница зоны планируемого размещения линейного объекта
- 1 — характерная точка границы зоны планируемого размещения линейного объекта, номер характерной точки границы зоны планируемого размещения линейного объекта
- граница зоны планируемого размещения объектов капитального строительства, проектируемых в составе линейного объекта

Существующие коммуникации:
- нефтепровод
- водовод
- трубопровод прочий
- Д — дренажный трубопровод
- 0,4 — ВЛ-0,4 кВ
- 6 — ВЛ-6 кВ
- 35 — ВЛ-35 кВ
- кабельная линия
- кабель связи

Существующие сооружения:
- сооружение
- эстакада

Ранее запроектированные коммуникации:
- ВЛ-35 кВ

Ранее запроектированные сооружения:
- эстакада

Проектируемые коммуникации:
- внутриплощадочный проезд
- подъезд
- газопровод
- технологические сети
- Д — дренажный трубопровод
- 6 — ВЛ-6 кВ
- кабель связи ВОЛС
- сети КИП и автоматики
- сети слаботочных систем
- сети электроснабжения

Проектируемые сооружения:
- сооружения
- площадки
- эстакада инженерных сетей

Коммуникации, проложенные по проектируемым, ранее запроектированным и существующим эстакадам:
- W0 — сети электротехнические
- V0 — сети КИП и автоматики
- CC — сети слаботочных систем
- P0 — трубопровод топливного газа

Изм.	Кол.уч.	Лист	№ док.	Подп.	Дата
Разработал		*Мироманова А.Л.*			*10.21*
		Самойлова Е.А.			*10.21*
		Сухарев Д.В.			*10.21*
		Петренко Н.А.			*10.21*
Проверил		*Петренко В.В.*			*10.21*
Н. контроль		*Роголёва Е.Н.*			*10.21*

Иркутская область

Документация по планировке территории (проект планировки территории и проект межевания территории) для размещения объекта «Газопровод высокого давления для закачки газа в пласт от узла подключения до кустовых площадок №№ 16, 19, 26, 27, 28, 39, 42, скв. 70 р Ярактинского НГКМ» в Усть - Кутском районе и Киренском районе Иркутской области

Заказчик:
ИРКУТСКАЯ НЕФТЯНАЯ КОМПАНИЯ

Стадия	Лист	Листов
П	27	45

Чертёж границ зон планируемого размещения линейных объектов. Чертёж границ зон планируемого размещения линейных объектов, подлежащих реконструкции в связи с изменением их местоположения
М 1:2000

ООО "СЕРВИСТА"
Иркутск, ул. Байкальская, дом 105А, оф. 505

Линия сводки с листом 27

Иркутская область
Усть-Кутский район

Верхнемарковское
сельское поселение

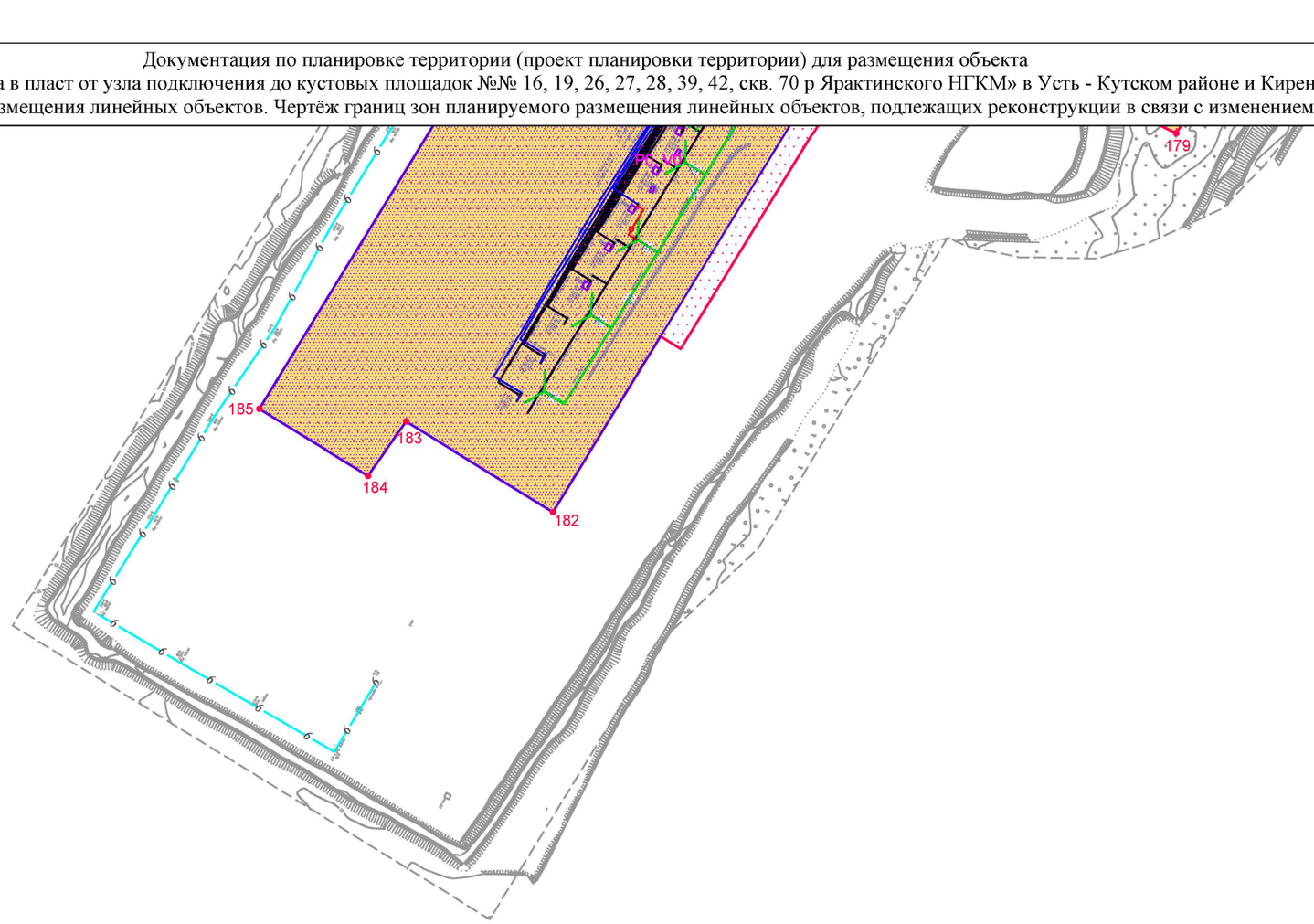

Условные обозначения:

- граница муниципального района
- граница городского поселения
- ручьи, реки, водотоки
- автомобильная дорога федерального значения
- дорога обычного типа местного значения
- граница территории, в отношении которой осуществляется подготовка проекта планировки территории
- граница зоны планируемого размещения линейного объекта
- ●1 характерная точка границы зоны планируемого размещения линейного объекта, номер характерной точки границы зоны планируемого размещения линейного объекта
- граница зоны планируемого размещения объектов капитального строительства, проектируемых в составе линейного объекта

Существующие коммуникации:
- нефтепровод
- водовод
- трубопровод прочий
- Д дренажный трубопровод
- 0,4 ВЛ-0,4 кВ
- 6 ВЛ-6 кВ
- 35 ВЛ-35 кВ
- кабельная линия
- кабель связи

Существующие сооружения:
- сооружение
- эстакада

Ранее запроектированные коммуникации:
- р3 — 35 — р3 ВЛ-35 кВ

Ранее запроектированные сооружения:
- р3 — р3 эстакада

Проектируемые коммуникации:
- внутриплощадочный проезд
- подъезд
- газопровод
- технологические сети
- Д дренажный трубопровод
- 6 ВЛ-6 кВ
- кабель связи ВОЛС
- сети КИП и автоматики
- сети слаботочных систем
- сети электроснабжения

Проектируемые сооружения:
- сооружения
- площадки
- эстакада инженерных сетей

Коммуникации, проложенные по проектируемым, ранее запроектированным и существующим эстакадам:
- W0 сети электротехнические
- V0 сети КИП и автоматики
- CC сети слаботочных систем
- P0 трубопровод топливного газа

Изм.	Кол.уч.	Лист	№ док.	Подп.	Дата
Разработал		Мироманова А.Л.			10.21
		Самойлова Е.А.			10.21
		Сухарев Д.В.			10.21
		Петренко Н.А.			10.21
Проверил		Петренко В.В.			10.21
Н. контроль		Роголёва Е.Н.			10.21

Иркутская область

Документация по планировке территории (проект планировки территории и проект межевания территории) для размещения объекта «Газопровод высокого давления для закачки газа в пласт от узла подключения до кустовых площадок №№ 16, 19, 26, 27, 28, 39, 42, скв. 70 р Ярактинского НГКМ» в Усть - Кутском районе и Киренском районе Иркутской области

Заказчик:
ИРКУТСКАЯ НЕФТЯНАЯ КОМПАНИЯ

Стадия	Лист	Листов
П	28	45

Чертёж границ зон планируемого размещения линейных объектов. Чертёж границ зон планируемого размещения линейных объектов, подлежащих реконструкции в связи с изменением их местоположения
М 1:2000

ООО "СЕРВИСТА"
Иркутск, ул. Байкальская, дом 105А, оф. 505

Иркутская область
Усть-Кутский район

Верхнемарковское
сельское поселение

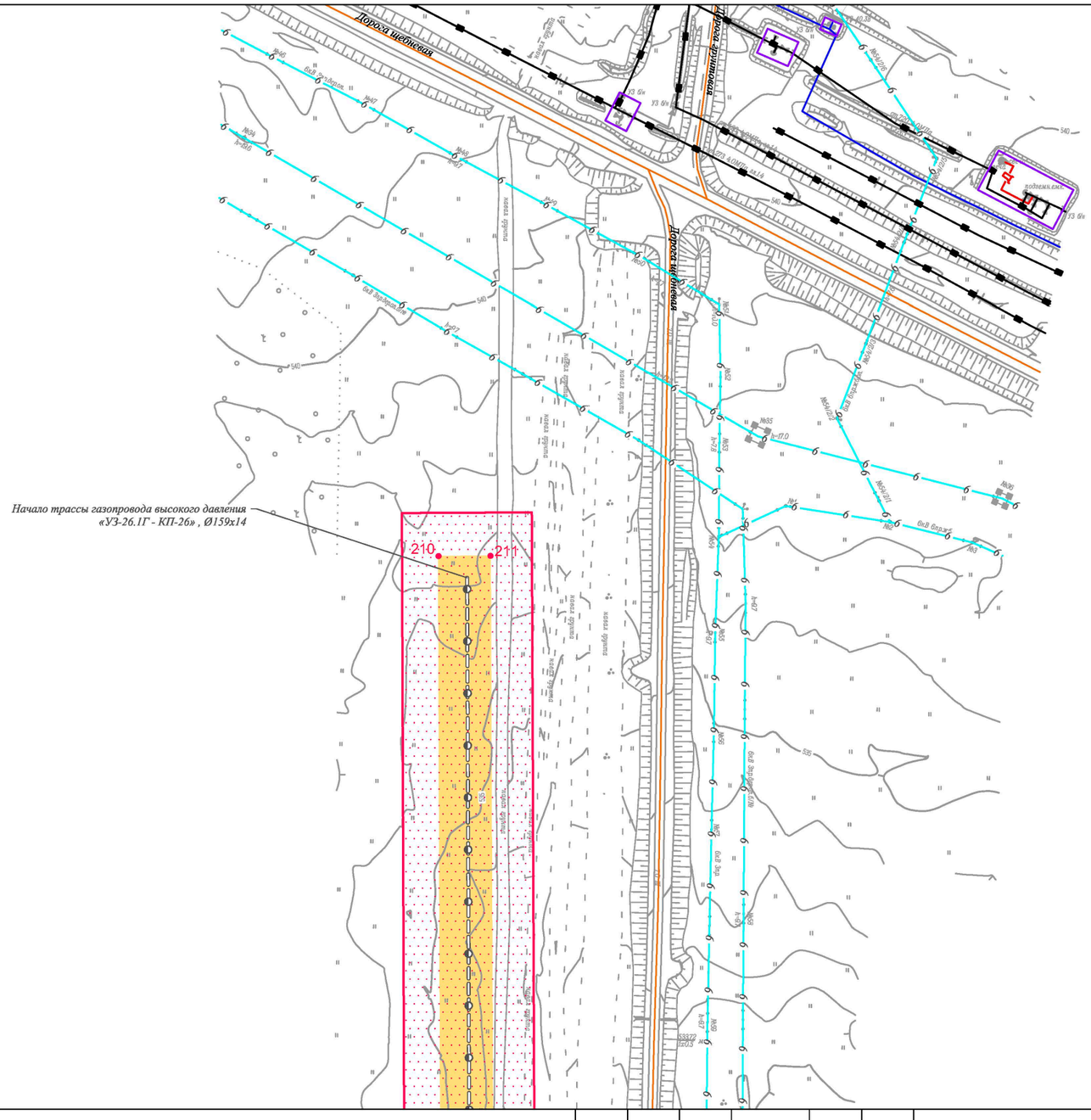

Линия сводки с листом 30

Условные обозначения:

- граница муниципального района
- граница городского поселения
- ручьи, реки, водотоки
- автомобильная дорога федерального значения
- дорога обычного типа местного значения
- граница территории, в отношении которой осуществляется подготовка проекта планировки территории
- граница зоны планируемого размещения линейного объекта
- •1 характерная точка границы зоны планируемого размещения линейного объекта, номер характерной точки границы зоны планируемого размещения линейного объекта
- граница зоны планируемого размещения объектов капитального строительства, проектируемых в составе линейного объекта

Существующие коммуникации:
- нефтепровод
- водовод
- трубопровод прочий
- Д дренажный трубопровод
- 0,4 ВЛ-0,4 кВ
- 6 ВЛ-6 кВ
- 35 ВЛ-35 кВ
- кабельная линия
- кабель связи

Существующие сооружения:
- сооружение
- эстакада

Ранее запроектированные коммуникации:
- рз 35 рз ВЛ-35 кВ

Ранее запроектированные сооружения:
- рз рз эстакада

Проектируемые коммуникации:
- внутриплощадочный проезд
- подъезд
- газопровод
- технологические сети
- Д дренажный трубопровод
- 6 ВЛ-6 кВ
- кабель связи ВОЛС
- сети КИП и автоматики
- сети слаботочных систем
- сети электроснабжения

Проектируемые сооружения:
- сооружения
- площадки
- эстакада инженерных сетей

Коммуникации, проложенные по проектируемым, ранее запроектированным и существующим эстакадам:
- W0 сети электротехнические
- V0 сети КИП и автоматики
- CC сети слаботочных систем
- P0 трубопровод топливного газа

Изм.	Кол.уч.	Лист	№ док.	Подп.	Дата
Разработал		Мироманова А.Л.			10.21
		Самойлова Е.А.			10.21
		Сухарев Д.В.			10.21
		Петренко Н.А.			10.21
Проверил		Петренко В.В.			10.21
Н. контроль		Роголёва Е.Н.			10.21

Иркутская область

Документация по планировке территории (проект планировки территории и проект межевания территории) для размещения объекта «Газопровод высокого давления для закачки газа в пласт от узла подключения до кустовых площадок №№ 16, 19, 26, 27, 28, 39, 42, скв. 70 р Ярактинского НГКМ» в Усть - Кутском районе и Киренском районе Иркутской области

Заказчик:
ИРКУТСКАЯ НЕФТЯНАЯ КОМПАНИЯ

Стадия	Лист	Листов
П	29	45

Чертёж границ зон планируемого размещения линейных объектов. Чертёж границ зон планируемого размещения линейных объектов, подлежащих реконструкции в связи с изменением их местоположения
М 1:2000

ООО "СЕРВИСТА"
Иркутск, ул. Байкальская, дом 105А, оф. 505

Линия сводки с листом 29

Иркутская область
Усть-Кутский район

Верхнемарковское
сельское поселение

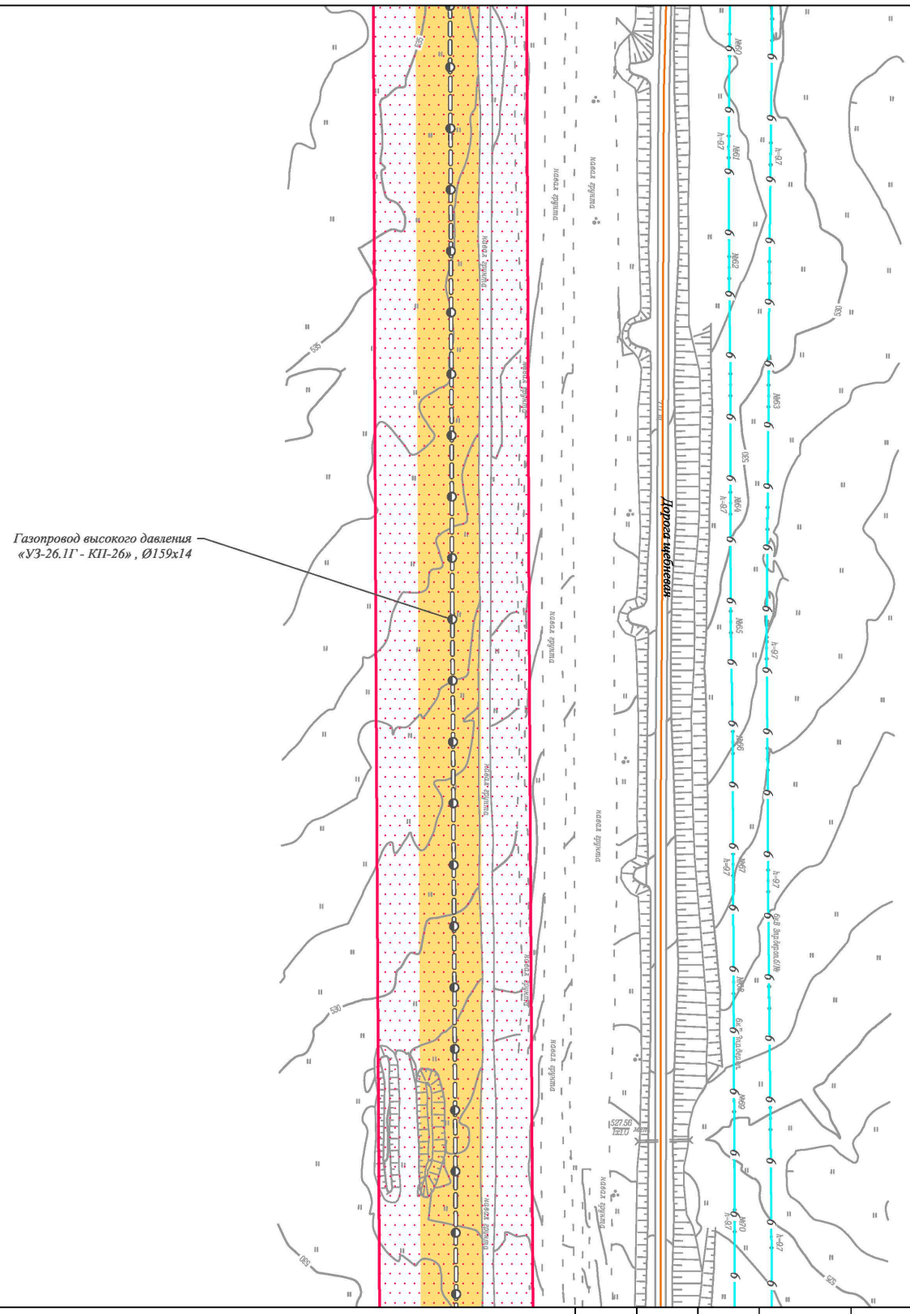

Линия сводки с листом 31

Условные обозначения:

- граница муниципального района
- граница городского поселения
- ручьи, реки, водотоки
- автомобильная дорога федерального значения
- дорога обычного типа местного значения
- граница территории, в отношении которой осуществляется подготовка проекта планировки территории
- граница зоны планируемого размещения линейного объекта
- •1 характерная точка границы зоны планируемого размещения линейного объекта, номер характерной точки границы зоны планируемого размещения линейного объекта
- граница зоны планируемого размещения объектов капитального строительства, проектируемых в составе линейного объекта

Существующие коммуникации:
- нефтепровод
- водовод
- трубопровод прочий
- Д дренажный трубопровод
- 0,4 ВЛ-0,4 кВ
- 6 ВЛ-6 кВ
- 35 ВЛ-35 кВ
- кабельная линия
- кабель связи

Существующие сооружения:
- сооружение
- эстакада

Ранее запроектированные коммуникации:
- ВЛ-35 кВ

Ранее запроектированные сооружения:
- эстакада

Проектируемые коммуникации:
- внутриплощадочный проезд
- подъезд
- газопровод
- технологические сети
- Д дренажный трубопровод
- 6 ВЛ-6 кВ
- кабель связи ВОЛС
- сети КИП и автоматики
- сети слаботочных систем
- сети электроснабжения

Проектируемые сооружения:
- сооружения
- площадки
- эстакада инженерных сетей

Коммуникации, проложенные по проектируемым, ранее запроектированным и существующим эстакадам:
- W0 сети электротехнические
- V0 сети КИП и автоматики
- CC сети слаботочных систем
- P0 трубопровод топливного газа

Изм.	Кол.уч.	Лист	№ док.	Подп.	Дата
Разработал		Мироманова А.Л.			10.21
		Самойлова Е.А.			10.21
		Сухарев Д.В.			10.21
		Петренко Н.А.			10.21
Проверил		Петренко В.В.			10.21
Н. контроль		Роголёва Е.Н.			10.21

Иркутская область

Документация по планировке территории (проект планировки территории и проект межевания территории) для размещения объекта «Газопровод высокого давления для закачки газа в пласт от узла подключения до кустовых площадок №№ 16, 19, 26, 27, 28, 39, 42, скв. 70 р Ярактинского НГКМ» в Усть - Кутском районе и Киренском районе Иркутской области

Заказчик:
ИРКУТСКАЯ НЕФТЯНАЯ КОМПАНИЯ

Стадия	Лист	Листов
П	30	45

Чертёж границ зон планируемого размещения линейных объектов. Чертёж границ зон планируемого размещения линейных объектов, подлежащих реконструкции в связи с изменением их местоположения
М 1:2000

ООО "СЕРВИСТА"
Иркутск, ул. Байкальская, дом 105А, оф. 505

Линия сводки с листом 30

Иркутская область
Усть-Кутский район

Верхнемарковское
сельское поселение

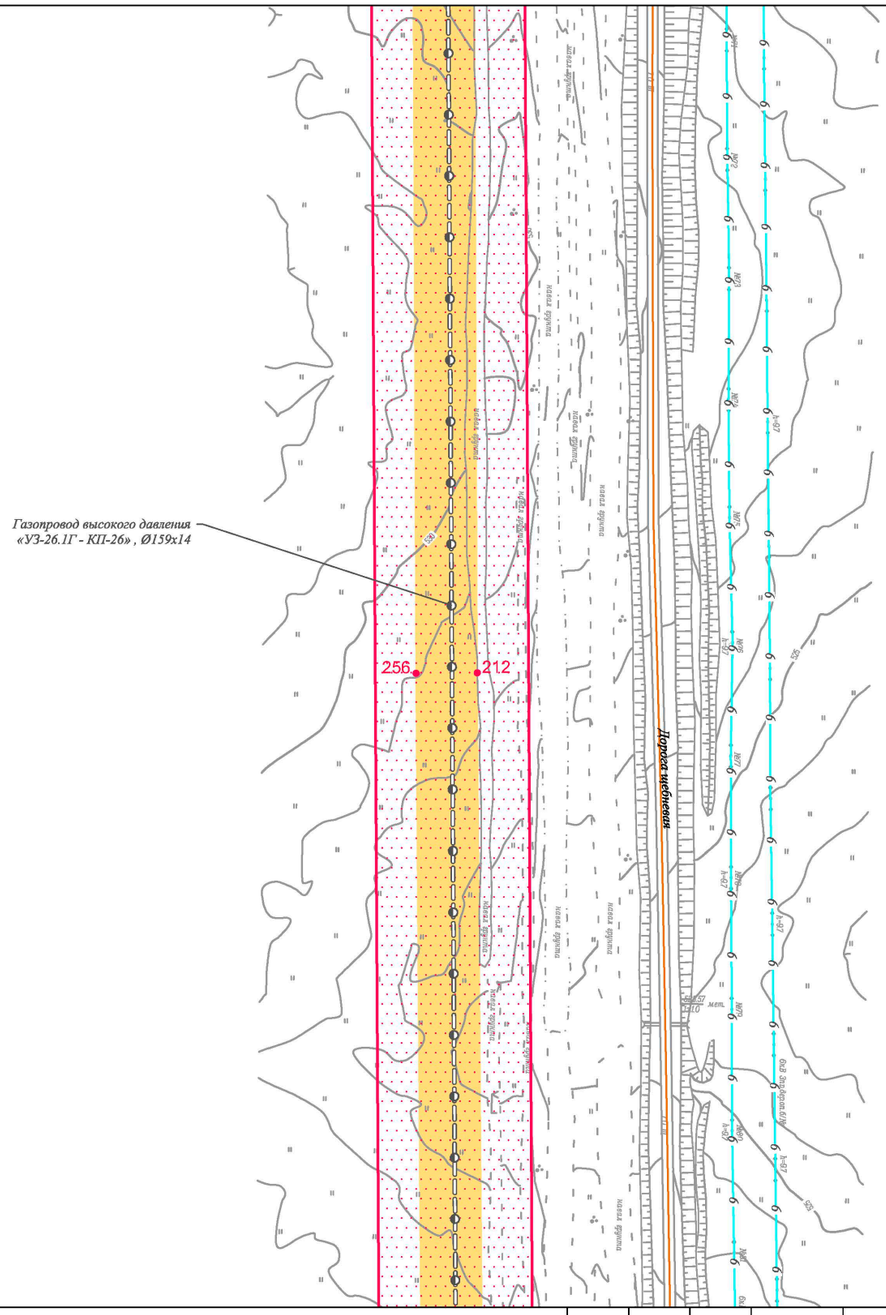

Линия сводки с листом 32

Условные обозначения:

- граница муниципального района
- граница городского поселения
- ручьи, реки, водотоки
- автомобильная дорога федерального значения
- дорога обычного типа местного значения
- граница территории, в отношении которой осуществляется подготовка проекта планировки территории
- граница зоны планируемого размещения линейного объекта
- •1 характерная точка границы зоны планируемого размещения линейного объекта, номер характерной точки границы зоны планируемого размещения линейного объекта
- граница зоны планируемого размещения объектов капитального строительства, проектируемых в составе линейного объекта

Существующие коммуникации:
- нефтепровод
- водовод
- трубопровод прочий
- Д дренажный трубопровод
- 0,4 ВЛ-0,4 кВ
- 6 ВЛ-6 кВ
- 35 ВЛ-35 кВ
- кабельная линия
- кабель связи

Существующие сооружения:
- сооружение
- эстакада

Ранее запроектированные коммуникации:
- р3 35 р3 ВЛ-35 кВ

Ранее запроектированные сооружения:
- р3 р3 эстакада

Проектируемые коммуникации:
- внутриплощадочный проезд
- подъезд
- газопровод
- технологические сети
- Д дренажный трубопровод
- 6 ВЛ-6 кВ
- кабель связи ВОЛС
- сети КИП и автоматики
- сети слаботочных систем
- сети электроснабжения

Проектируемые сооружения:
- сооружения
- площадки
- эстакада инженерных сетей

Коммуникации, проложенные по проектируемым, ранее запроектированным и существующим эстакадам:
- W0 сети электротехнические
- V0 сети КИП и автоматики
- CC сети слаботочных систем
- P0 трубопровод топливного газа

Изм.	Кол.уч.	Лист	№ док.	Подп.	Дата
Разработал		Мироманова А.Л.			10.21
		Самойлова Е.А.			10.21
		Сухарев Д.В.			10.21
		Петренко Н.А.			10.21
Проверил		Петренко В.В.			10.21
Н. контроль		Роголёва Е.Н.			10.21

Иркутская область

Документация по планировке территории (проект планировки территории и проект межевания территории) для размещения объекта «Газопровод высокого давления для закачки газа в пласт от узла подключения до кустовых площадок №№ 16, 19, 26, 27, 28, 39, 42, скв. 70 р Ярактинского НГКМ» в Усть - Кутском районе и Киренском районе Иркутской области

Заказчик:
ИРКУТСКАЯ НЕФТЯНАЯ КОМПАНИЯ

Стадия	Лист	Листов
П	31	45

Чертёж границ зон планируемого размещения линейных объектов. Чертёж границ зон планируемого размещения линейных объектов, подлежащих реконструкции в связи с изменением их местоположения
М 1:2000

ООО "СЕРВИСТА"
Иркутск, ул. Байкальская, дом 105А, оф. 505

Линия сводки с листом 31

Иркутская область
Усть-Кутский район

Верхнемарковское
сельское поселение

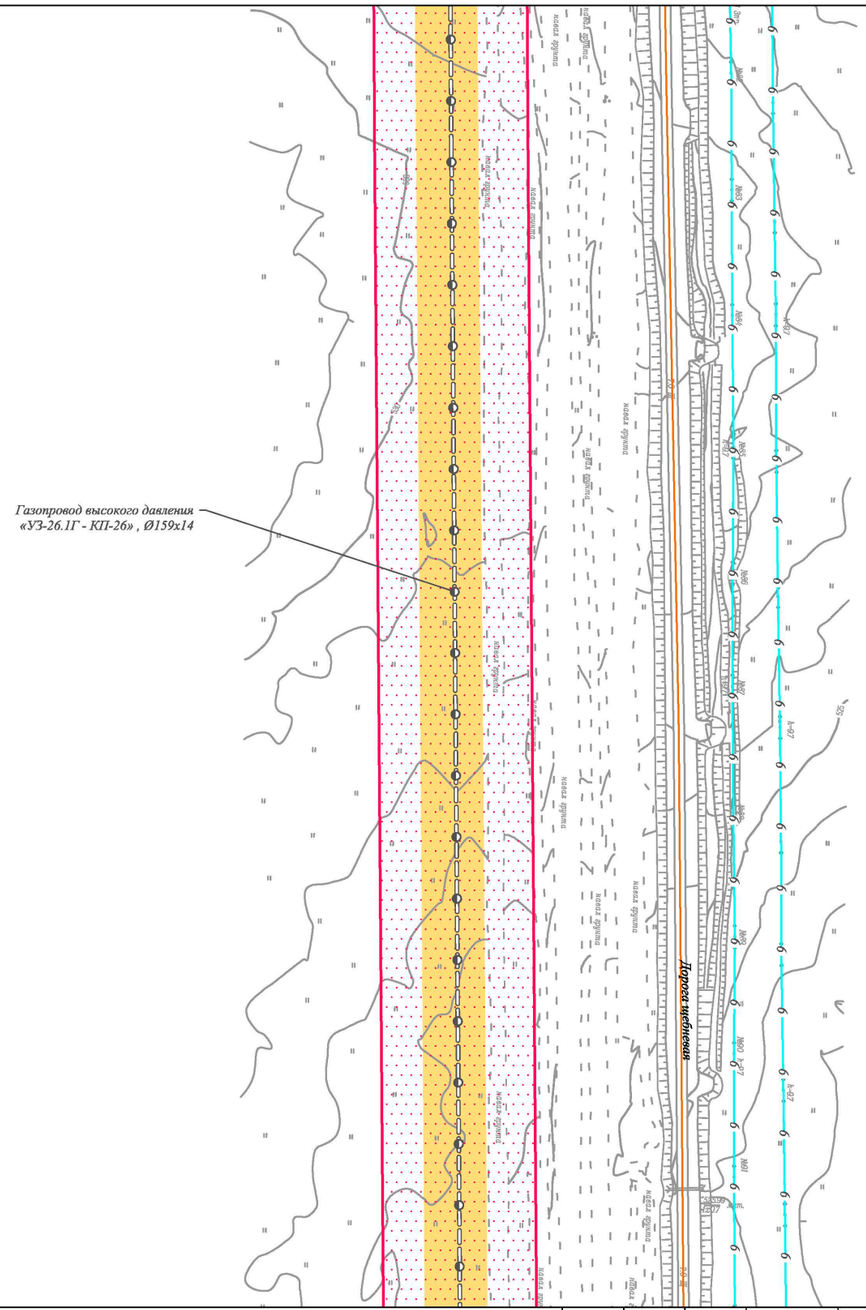

Линия сводки с листом 33

Условные обозначения:

- граница муниципального района
- граница городского поселения
- ручьи, реки, водотоки
- автомобильная дорога федерального значения
- дорога обычного типа местного значения
- граница территории, в отношении которой осуществляется подготовка проекта планировки территории
- граница зоны планируемого размещения линейного объекта
- ●1 характерная точка границы зоны планируемого размещения линейного объекта, номер характерной точки границы зоны планируемого размещения линейного объекта
- граница зоны планируемого размещения объектов капитального строительства, проектируемых в составе линейного объекта

Существующие коммуникации:
- нефтепровод
- водовод
- трубопровод прочий
- Д дренажный трубопровод
- 0,4 ВЛ-0,4 кВ
- 6 ВЛ-6 кВ
- 35 ВЛ-35 кВ
- кабельная линия
- кабель связи

Существующие сооружения:
- сооружение
- эстакада

Ранее запроектированные коммуникации:
- Р3—35—Р3 ВЛ-35 кВ

Ранее запроектированные сооружения:
- Р3—Р3 эстакада

Проектируемые коммуникации:
- внутриплощадочный проезд
- подъезд
- газопровод
- технологические сети
- Д дренажный трубопровод
- 6 ВЛ-6 кВ
- кабель связи ВОЛС
- сети КИП и автоматики
- сети слаботочных систем
- сети электроснабжения

Проектируемые сооружения:
- сооружения
- площадки
- эстакада инженерных сетей

Коммуникации, проложенные по проектируемым, ранее запроектированным и существующим эстакадам:
- W0 сети электротехнические
- V0 сети КИП и автоматики
- CC сети слаботочных систем
- P0 трубопровод топливного газа

Изм.	Кол.уч.	Лист	№ док.	Подп.	Дата
Разработал		Мироманова А.Л.			10.21
		Самойлова Е.А.			10.21
		Сухарев Д.В.			10.21
		Петренко Н.А.			10.21
Проверил		Петренко В.В.			10.21
Н. контроль		Роголёва Е.Н.			10.21

Иркутская область

Документация по планировке территории (проект планировки территории и проект межевания территории) для размещения объекта «Газопровод высокого давления для закачки газа в пласт от узла подключения до кустовых площадок №№ 16, 19, 26, 27, 28, 39, 42, скв. 70 р Ярактинского НГКМ» в Усть - Кутском районе и Киренском районе Иркутской области

Заказчик:
ИРКУТСКАЯ НЕФТЯНАЯ КОМПАНИЯ

Стадия	Лист	Листов
П	32	45

Чертёж границ зон планируемого размещения линейных объектов. Чертёж границ зон планируемого размещения линейных объектов, подлежащих реконструкции в связи с изменением их местоположения
М 1:2000

ООО "СЕРВИСТА"
Иркутск, ул. Байкальская, дом 105А, оф. 505

Линия сводки с листом 32

Иркутская область
Усть-Кутский район

Верхнемарковское
сельское поселение

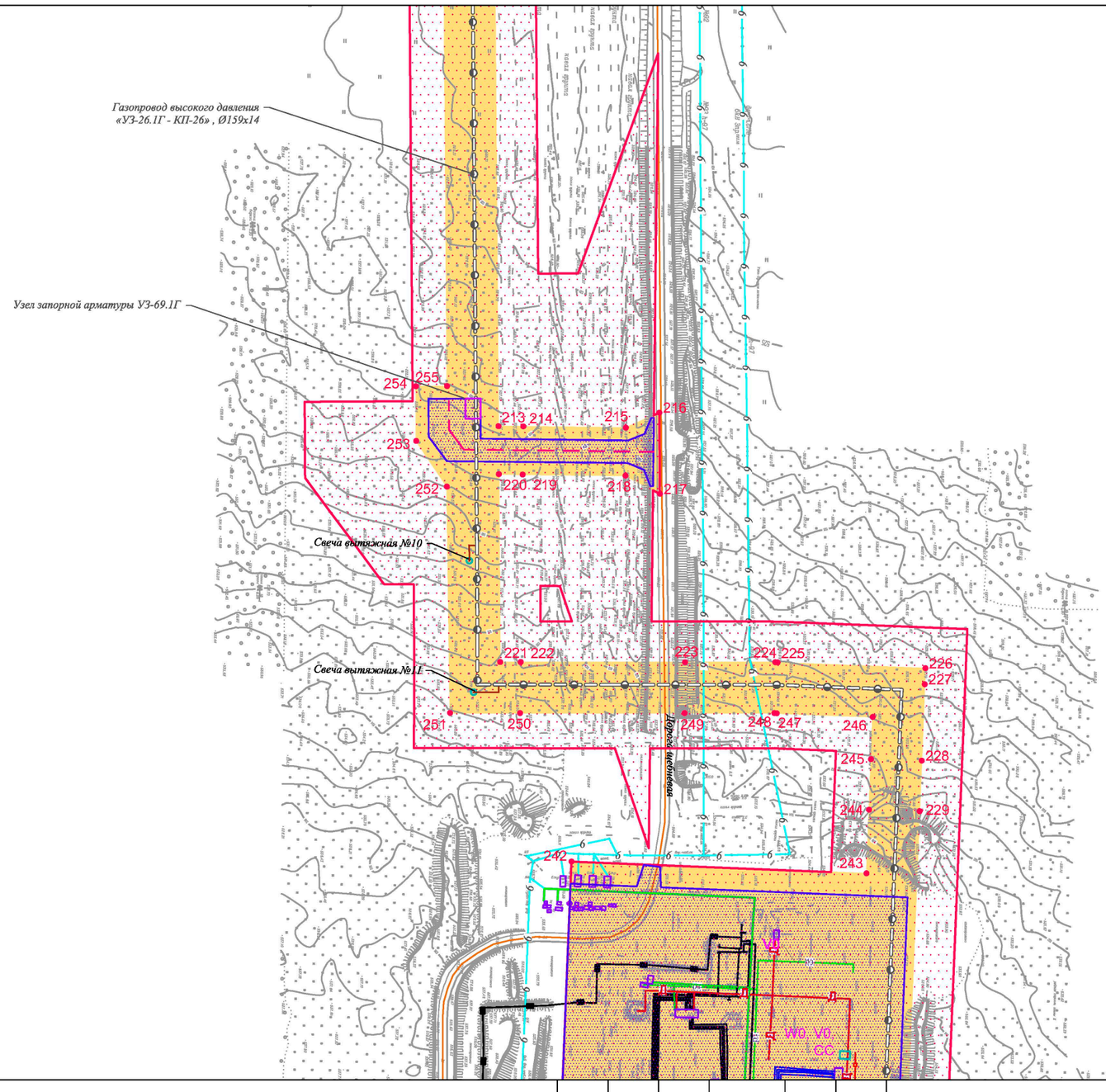

Линия сводки с листом 34

Условные обозначения:

- граница муниципального района
- граница городского поселения
- ручьи, реки, водотоки
- автомобильная дорога федерального значения
- дорога обычного типа местного значения
- граница территории, в отношении которой осуществляется подготовка проекта планировки территории
- граница зоны планируемого размещения линейного объекта
- •1 характерная точка границы зоны планируемого размещения линейного объекта, номер характерной точки границы зоны планируемого размещения линейного объекта
- граница зоны планируемого размещения объектов капитального строительства, проектируемых в составе линейного объекта

Существующие коммуникации:

- нефтепровод
- водовод
- трубопровод прочий
- Д дренажный трубопровод
- 0,4 ВЛ-0,4 кВ
- 6 ВЛ-6 кВ
- 35 ВЛ-35 кВ
- кабельная линия
- кабель связи

Существующие сооружения:

- сооружение
- эстакада

Ранее запроектированные коммуникации:

- ВЛ-35 кВ

Ранее запроектированные сооружения:

- эстакада

Проектируемые коммуникации:

- внутриплощадочный проезд
- подъезд
- газопровод
- технологические сети
- Д дренажный трубопровод
- 6 ВЛ-6 кВ
- кабель связи ВОЛС
- сети КИП и автоматики
- сети слаботочных систем
- сети электроснабжения

Проектируемые сооружения:

- сооружения
- площадки
- эстакада инженерных сетей

Коммуникации, проложенные по проектируемым, ранее запроектированным и существующим эстакадам:

- W0 сети электротехнические
- V0 сети КИП и автоматики
- CC сети слаботочных систем
- P0 трубопровод топливного газа

Изм.	Кол.уч.	Лист	№ док.	Подп.	Дата
Разработал		Мироманова А.Л.			10.21
		Самойлова Е.А.			10.21
		Сухарев Д.В.			10.21
		Петренко Н.А.			10.21
Проверил		Петренко В.В.			10.21
Н. контроль		Роголёва Е.Н.			10.21

Иркутская область

Документация по планировке территории (проект планировки территории и проект межевания территории) для размещения объекта «Газопровод высокого давления для закачки газа в пласт от узла подключения до кустовых площадок №№ 16, 19, 26, 27, 28, 39, 42, скв. 70 р Ярактинского НГКМ» в Усть - Кутском районе и Киренском районе Иркутской области

Заказчик:
ИРКУТСКАЯ НЕФТЯНАЯ КОМПАНИЯ

Стадия	Лист	Листов
П	33	45

Чертёж границ зон планируемого размещения линейных объектов. Чертёж границ зон планируемого размещения линейных объектов, подлежащих реконструкции в связи с изменением их местоположения
М 1:2000

ООО "СЕРВИСТА"
Иркутск, ул. Байкальская, дом 105А, оф. 505
СЕРВИСТА

Линия сводки с листом 33

Иркутская область
Усть-Кутский район

Верхнемарковское
сельское поселение

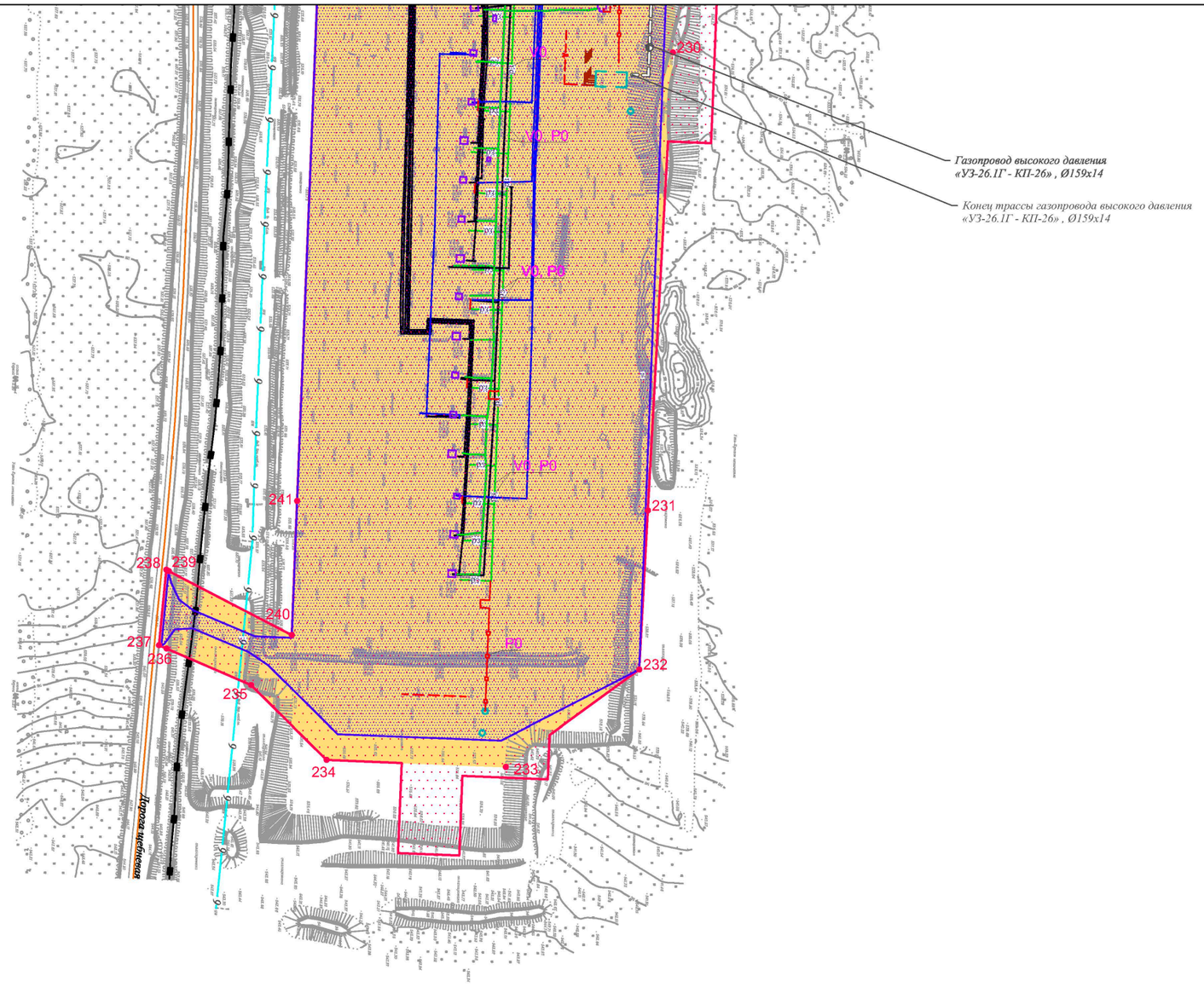

Условные обозначения:

- граница муниципального района
- граница городского поселения
- ручьи, реки, водотоки
- автомобильная дорога федерального значения
- дорога обычного типа местного значения
- граница территории, в отношении которой осуществляется подготовка проекта планировки территории
- граница зоны планируемого размещения линейного объекта
- 1 — характерная точка границы зоны планируемого размещения линейного объекта, номер характерной точки границы зоны планируемого размещения линейного объекта
- граница зоны планируемого размещения объектов капитального строительства, проектируемых в составе линейного объекта

Существующие коммуникации:
- нефтепровод
- водовод
- трубопровод прочий
- Д — дренажный трубопровод
- 0,4 — ВЛ-0,4 кВ
- 6 — ВЛ-6 кВ
- 35 — ВЛ-35 кВ
- кабельная линия
- кабель связи

Существующие сооружения:
- сооружение
- эстакада

Ранее запроектированные коммуникации:
- 35 — ВЛ-35 кВ

Ранее запроектированные сооружения:
- эстакада

Проектируемые коммуникации:
- внутриплощадочный проезд
- подъезд
- газопровод
- технологические сети
- Д — дренажный трубопровод
- 6 — ВЛ-6 кВ
- кабель связи ВОЛС
- сети КИП и автоматики
- сети слаботочных систем
- сети электроснабжения

Проектируемые сооружения:
- сооружения
- площадки
- эстакада инженерных сетей

Коммуникации, проложенные по проектируемым, ранее запроектированным и существующим эстакадам:
- W0 — сети электротехнические
- V0 — сети КИП и автоматики
- CC — сети слаботочных систем
- P0 — трубопровод топливного газа

Изм.	Кол.уч.	Лист	№ док.	Подп.	Дата
Разработал		Мироманова А.Л.			10.21
		Самойлова Е.А.			10.21
		Сухарев Д.В.			10.21
		Петренко Н.А.			10.21
Проверил		Петренко В.В.			10.21
Н. контроль		Роголёва Е.Н.			10.21

Иркутская область

Документация по планировке территории (проект планировки территории и проект межевания территории) для размещения объекта «Газопровод высокого давления для закачки газа в пласт от узла подключения до кустовых площадок №№ 16, 19, 26, 27, 28, 39, 42, скв. 70 р Ярактинского НГКМ» в Усть - Кутском районе и Киренском районе Иркутской области

Заказчик:
ИРКУТСКАЯ НЕФТЯНАЯ КОМПАНИЯ

Стадия	Лист	Листов
П	34	45

Чертёж границ зон планируемого размещения линейных объектов. Чертёж границ зон планируемого размещения линейных объектов, подлежащих реконструкции в связи с изменением их местоположения
М 1:2000

ООО "СЕРВИСТА"
Иркутск, ул. Байкальская, дом 105А, оф. 505

Документация по планировке территории (проект планировки территории) для размещения объекта
«Газопровод высокого давления для закачки газа в пласт от узла подключения до кустовых площадок №№ 16, 19, 26, 27, 28, 39, 42, скв. 70 р Ярактинского НГКМ» в Усть - Кутском районе и Киренском районе Иркутской области
Чертёж границ зон планируемого размещения линейных объектов. Чертёж границ зон планируемого размещения линейных объектов, подлежащих реконструкции в связи с изменением их местоположения

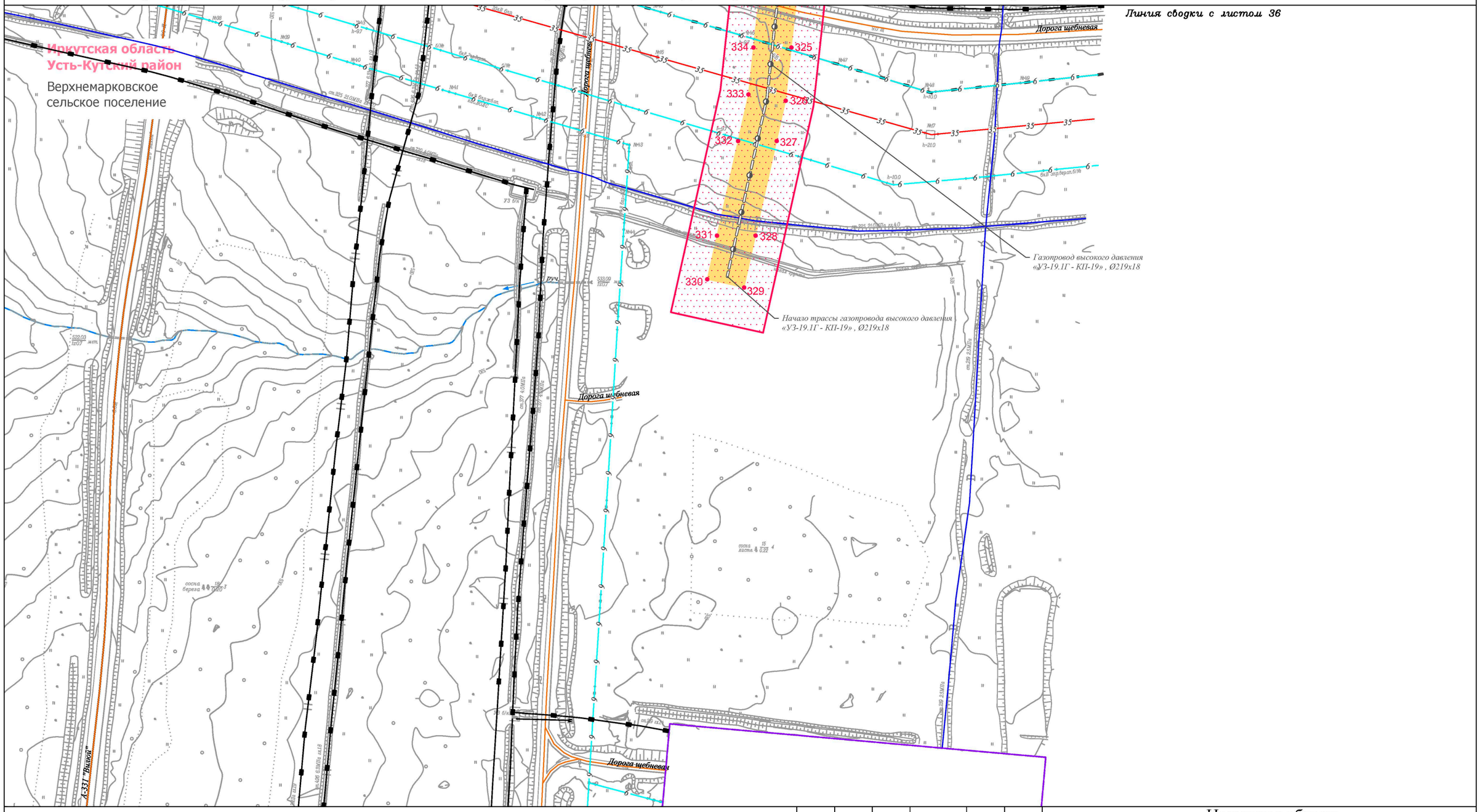

Условные обозначения:

- граница муниципального района
- граница городского поселения
- ручьи, реки, водотоки
- автомобильная дорога федерального значения
- дорога обычного типа местного значения
- граница территории, в отношении которой осуществляется подготовка проекта планировки территории
- граница зоны планируемого размещения линейного объекта
- •1 характерная точка границы зоны планируемого размещения линейного объекта, номер характерной точки границы зоны планируемого размещения линейного объекта
- граница зоны планируемого размещения объектов капитального строительства, проектируемых в составе линейного объекта

Существующие коммуникации:
- нефтепровод
- водовод
- трубопровод прочий
- Д дренажный трубопровод
- 0,4 ВЛ-0,4 кВ
- 6 ВЛ-6 кВ
- 35 ВЛ-35 кВ
- кабельная линия
- кабель связи

Существующие сооружения:
- сооружение
- эстакада

Ранее запроектированные коммуникации:
- Р3 35 Р3 ВЛ-35 кВ

Ранее запроектированные сооружения:
- Р3 Р3 эстакада

Проектируемые коммуникации:
- внутриплощадочный проезд
- подъезд
- газопровод
- технологические сети
- Д дренажный трубопровод
- 6 ВЛ-6 кВ
- кабель связи ВОЛС
- сети КИП и автоматики
- сети слаботочных систем
- сети электроснабжения

Проектируемые сооружения:
- сооружения
- площадки
- эстакада инженерных сетей

Коммуникации, проложенные по проектируемым, ранее запроектированным и существующим эстакадам:
- W0 сети электротехнические
- V0 сети КИП и автоматики
- CC сети слаботочных систем
- P0 трубопровод топливного газа

Изм.	Кол.уч.	Лист	№ док.	Подп.	Дата
Разработал		Мироманова А.Л.			10.21
		Самойлова Е.А.			10.21
		Сухарев Д.В.			10.21
		Петренко Н.А.			10.21
Проверил		Петренко В.В.			10.21
Н. контроль		Роголёва Е.Н.			10.21

Иркутская область

Документация по планировке территории (проект планировки территории и проект межевания территории) для размещения объекта «Газопровод высокого давления для закачки газа в пласт от узла подключения до кустовых площадок №№ 16, 19, 26, 27, 28, 39, 42, скв. 70 р Ярактинского НГКМ» в Усть - Кутском районе и Киренском районе Иркутской области

Заказчик:
ИРКУТСКАЯ НЕФТЯНАЯ КОМПАНИЯ

Стадия	Лист	Листов
П	35	45

Чертёж границ зон планируемого размещения линейных объектов. Чертёж границ зон планируемого размещения линейных объектов, подлежащих реконструкции в связи с изменением их местоположения
М 1:2000

ООО "СЕРВИСТА"
Иркутск, ул. Байкальская, дом 105А, оф. 505

Документация по планировке территории (проект планировки территории) для размещения объекта
«Газопровод высокого давления для закачки газа в пласт от узла подключения до кустовых площадок №№ 16, 19, 26, 27, 28, 39, 42, скв. 70 р Ярактинского НГКМ» в Усть - Кутском районе и Киренском районе Иркутской области
Чертёж границ зон планируемого размещения линейных объектов. Чертёж границ зон планируемого размещения линейных объектов, подлежащих реконструкции в связи с изменением их местоположения

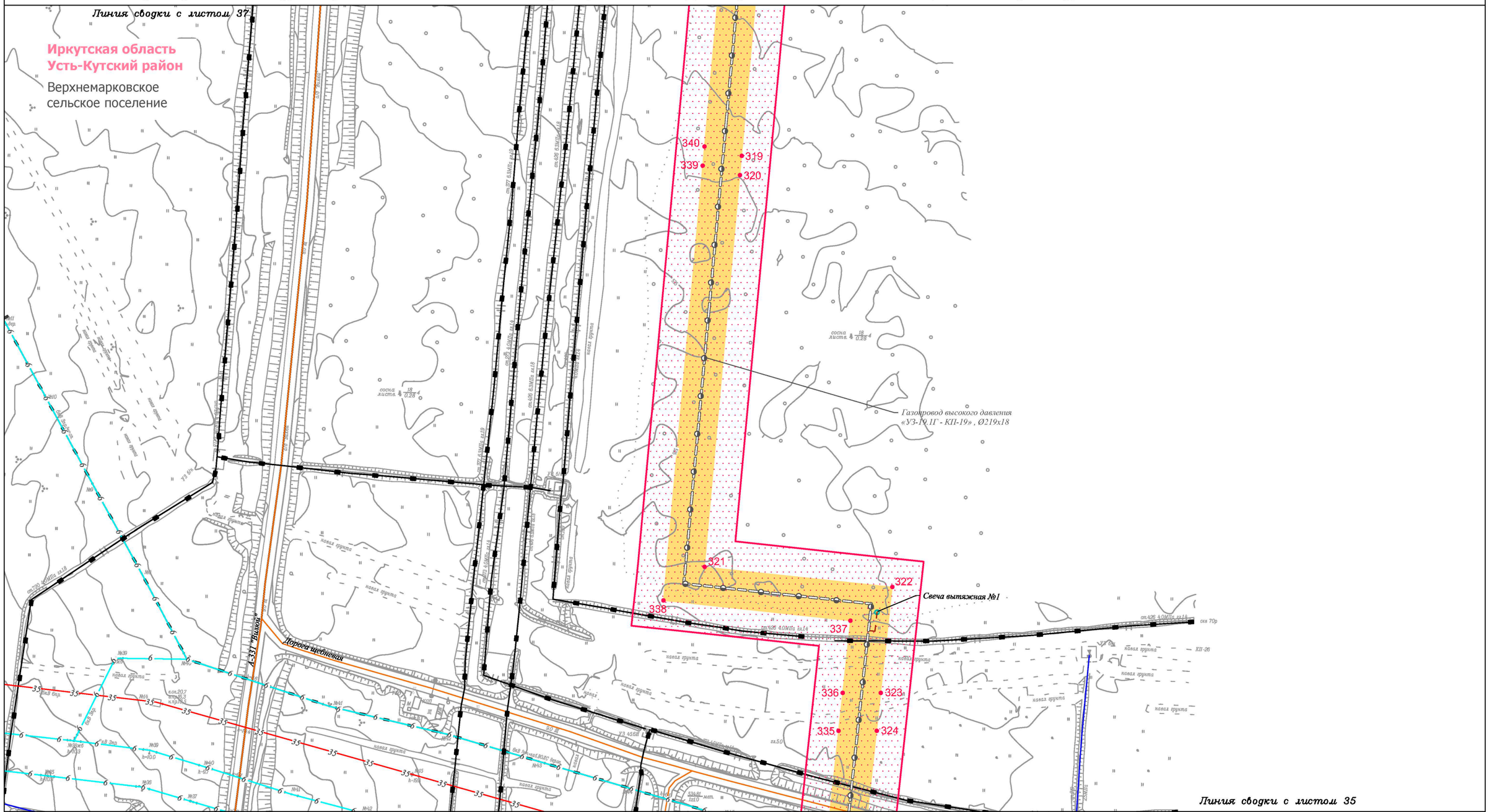

Условные обозначения:

- граница муниципального района
- граница городского поселения
- ручьи, реки, водотоки
- автомобильная дорога федерального значения
- дорога обычного типа местного значения
- граница территории, в отношении которой осуществляется подготовка проекта планировки территории
- граница зоны планируемого размещения линейного объекта
- 1 — характерная точка границы зоны планируемого размещения линейного объекта, номер характерной точки границы зоны планируемого размещения линейного объекта
- граница зоны планируемого размещения объектов капитального строительства, проектируемых в составе линейного объекта

Существующие коммуникации:
- нефтепровод
- водовод
- трубопровод прочий
- Д — дренажный трубопровод
- 0,4 — ВЛ-0,4 кВ
- 6 — ВЛ-6 кВ
- 35 — ВЛ-35 кВ
- кабельная линия
- кабель связи

Существующие сооружения:
- сооружение
- эстакада

Ранее запроектированные коммуникации:
- ВЛ-35 кВ

Ранее запроектированные сооружения:
- эстакада

Проектируемые коммуникации:
- внутриплощадочный проезд
- подъезд
- газопровод
- технологические сети
- Д — дренажный трубопровод
- 6 — ВЛ-6 кВ
- кабель связи ВОЛС
- сети КИП и автоматики
- сети слаботочных систем
- сети электроснабжения

Проектируемые сооружения:
- сооружения
- площадки
- эстакада инженерных сетей

Коммуникации, проложенные по проектируемым, ранее запроектированным и существующим эстакадам:
- W0 — сети электротехнические
- V0 — сети КИП и автоматики
- CC — сети слаботочных систем
- P0 — трубопровод топливного газа

Изм.	Кол.уч.	Лист	№ док.	Подп.	Дата
Разработал		Мироманова А.Л.			10.21
		Самойлова Е.А.			10.21
		Сухарев Д.В.			10.21
		Петренко Н.А.			10.21
Проверил		Петренко В.В.			10.21
Н. контроль		Роголёва Е.Н.			10.21

Иркутская область

Документация по планировке территории (проект планировки территории и проект межевания территории) для размещения объекта «Газопровод высокого давления для закачки газа в пласт от узла подключения до кустовых площадок №№ 16, 19, 26, 27, 28, 39, 42, скв. 70 р Ярактинского НГКМ» в Усть - Кутском районе и Киренском районе Иркутской области

Заказчик:
ИРКУТСКАЯ НЕФТЯНАЯ КОМПАНИЯ

Стадия	Лист	Листов
П	36	45

Чертёж границ зон планируемого размещения линейных объектов. Чертёж границ зон планируемого размещения линейных объектов, подлежащих реконструкции в связи с изменением их местоположения
М 1:2000

ООО "СЕРВИСТА"
Иркутск, ул. Байкальская, дом 105А, оф. 505

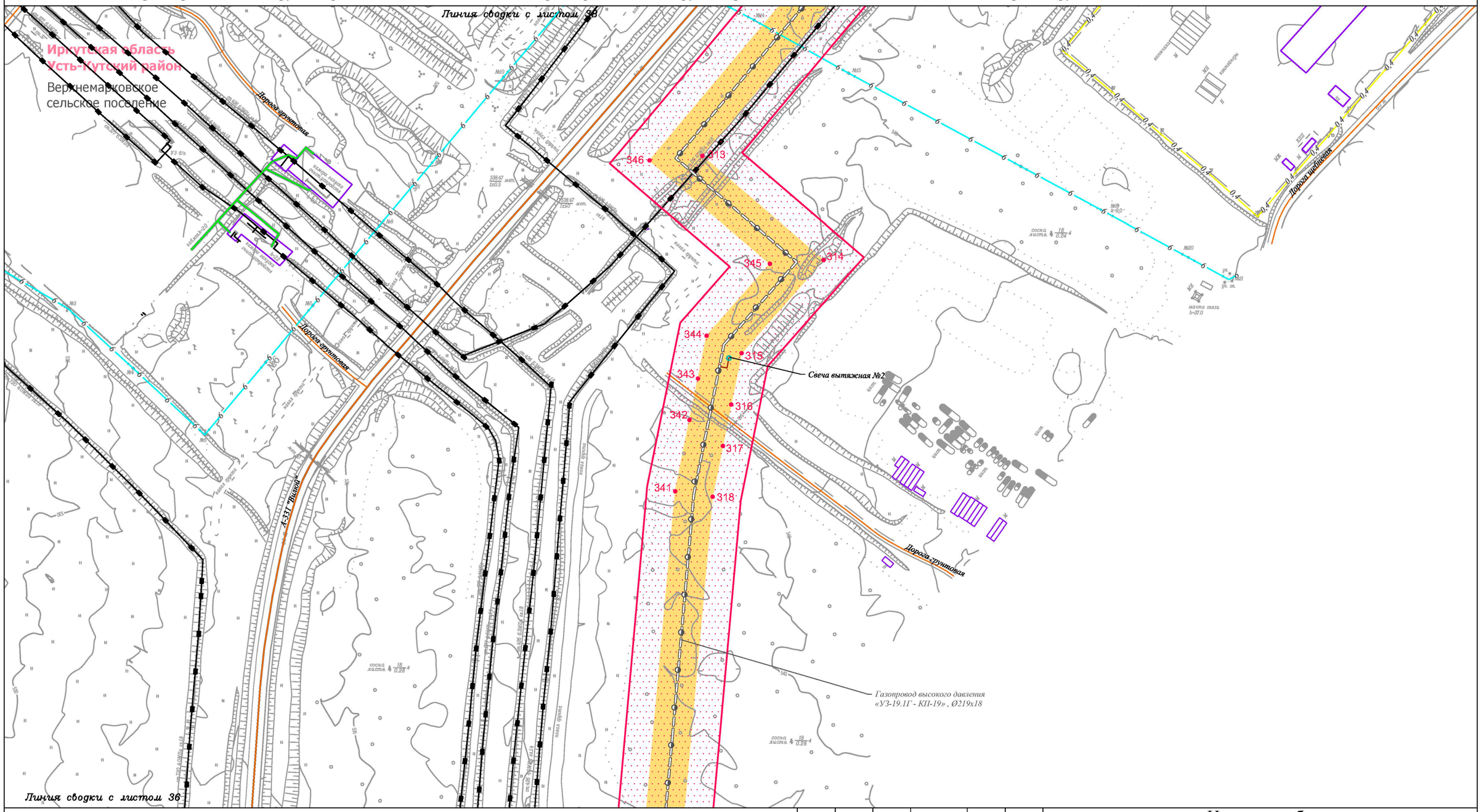

Условные обозначения:

- граница муниципального района
- граница городского поселения
- ручьи, реки, водотоки
- автомобильная дорога федерального значения
- дорога обычного типа местного значения
- граница территории, в отношении которой осуществляется подготовка проекта планировки территории
- граница зоны планируемого размещения линейного объекта
- ●1 характерная точка границы зоны планируемого размещения линейного объекта, номер характерной точки границы зоны планируемого размещения линейного объекта
- граница зоны планируемого размещения объектов капитального строительства, проектируемых в составе линейного объекта

Существующие коммуникации:
- нефтепровод
- водовод
- трубопровод прочий
- Д дренажный трубопровод
- 0,4 ВЛ-0,4 кВ
- 6 ВЛ-6 кВ
- 35 ВЛ-35 кВ
- кабельная линия
- кабель связи

Существующие сооружения:
- сооружение
- эстакада

Ранее запроектированные коммуникации:
- р3 35 р3 ВЛ-35 кВ

Ранее запроектированные сооружения:
- р3 р3 эстакада

Проектируемые коммуникации:
- внутриплощадочный проезд
- подъезд
- газопровод
- технологические сети
- Д дренажный трубопровод
- 6 ВЛ-6 кВ
- кабель связи ВОЛС
- сети КИП и автоматики
- сети слаботочных систем
- сети электроснабжения

Проектируемые сооружения:
- сооружения
- площадки
- эстакада инженерных сетей

Коммуникации, проложенные по проектируемым, ранее запроектированным и существующим эстакадам:
- W0 сети электротехнические
- V0 сети КИП и автоматики
- CC сети слаботочных систем
- P0 трубопровод топливного газа

Изм.	Кол.уч.	Лист	№ док.	Подп.	Дата
Разработал		Мироманова А.Л.			10.21
		Самойлова Е.А.			10.21
		Сухарев Д.В.			10.21
		Петренко Н.А.			10.21
Проверил		Петренко В.В.			10.21
Н. контроль		Роголёва Е.Н.			10.21

Иркутская область

Документация по планировке территории (проект планировки территории и проект межевания территории) для размещения объекта «Газопровод высокого давления для закачки газа в пласт от узла подключения до кустовых площадок №№ 16, 19, 26, 27, 28, 39, 42, скв. 70 р Ярактинского НГКМ» в Усть - Кутском районе и Киренском районе Иркутской области

Заказчик: ИРКУТСКАЯ НЕФТЯНАЯ КОМПАНИЯ

Стадия	Лист	Листов
П	37	45

Чертёж границ зон планируемого размещения линейных объектов. Чертёж границ зон планируемого размещения линейных объектов, подлежащих реконструкции в связи с изменением их местоположения
М 1:2000

ООО "СЕРВИСТА"
Иркутск, ул. Байкальская, дом 105А, оф. 505

Документация по планировке территории (проект планировки территории) для размещения объекта
«Газопровод высокого давления для закачки газа в пласт от узла подключения до кустовых площадок №№ 16, 19, 26, 27, 28, 39, 42, скв. 70 р Ярактинского НГКМ» в Усть - Кутском районе и Киренском районе Иркутской области
Чертёж границ зон планируемого размещения линейных объектов. Чертёж границ зон планируемого размещения линейных объектов, подлежащих реконструкции в связи с изменением их местоположения

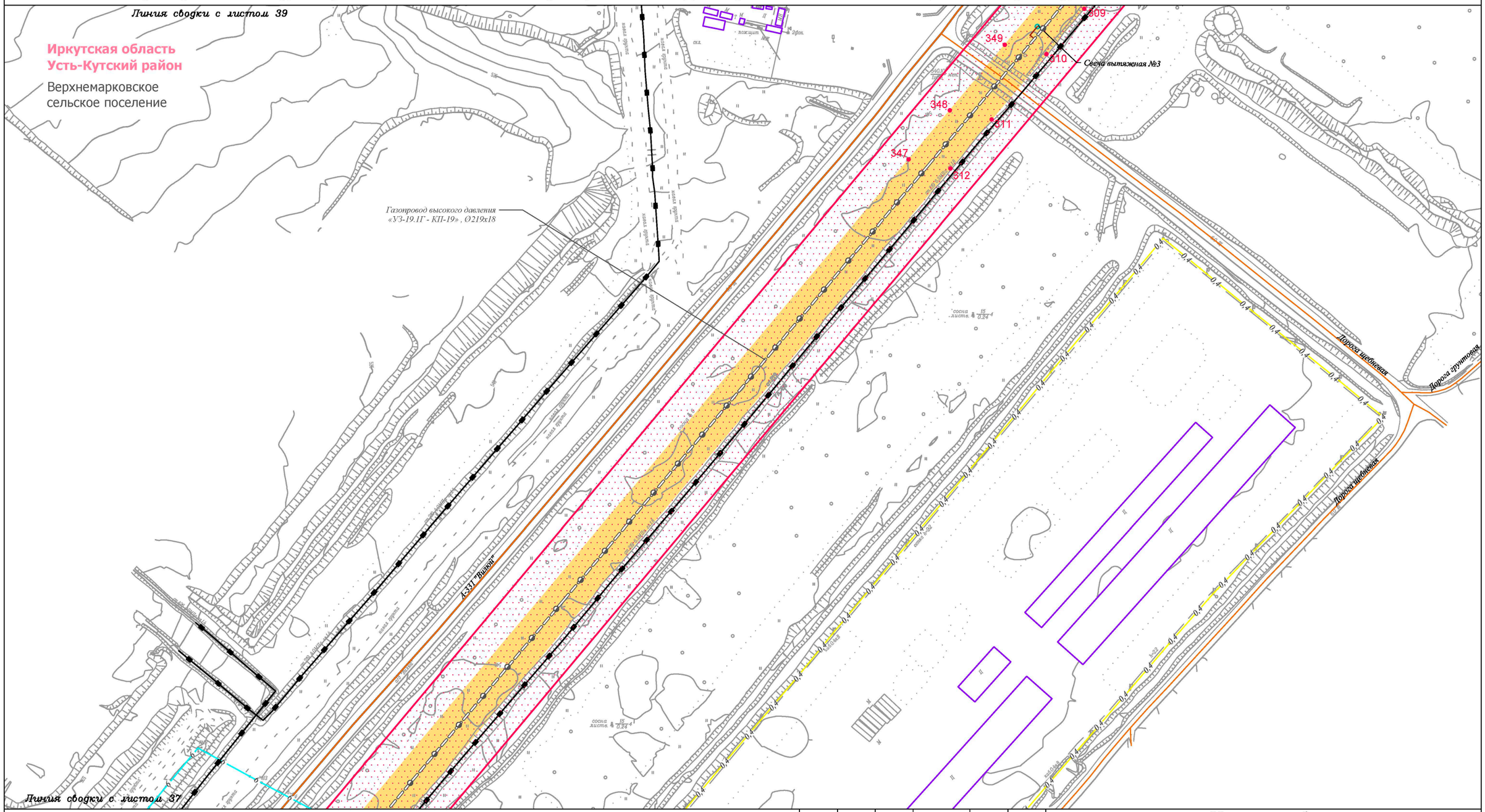

Условные обозначения:

- граница муниципального района
- граница городского поселения
- ручьи, реки, водотоки
- автомобильная дорога федерального значения
- дорога обычного типа местного значения
- граница территории, в отношении которой осуществляется подготовка проекта планировки территории
- граница зоны планируемого размещения линейного объекта
- ●1 характерная точка границы зоны планируемого размещения линейного объекта, номер характерной точки границы зоны планируемого размещения линейного объекта
- граница зоны планируемого размещения объектов капитального строительства, проектируемых в составе линейного объекта

Существующие коммуникации:
- нефтепровод
- водовод
- трубопровод прочий
- Д дренажный трубопровод
- 0,4 ВЛ-0,4 кВ
- 6 ВЛ-6 кВ
- 35 ВЛ-35 кВ
- кабельная линия
- кабель связи

Существующие сооружения:
- сооружение
- эстакада

Ранее запроектированные коммуникации:
- р3 35 р3 ВЛ-35 кВ

Ранее запроектированные сооружения:
- р3 р3 эстакада

Проектируемые коммуникации:
- внутриплощадочный проезд
- подъезд
- газопровод
- технологические сети
- Д дренажный трубопровод
- 6 ВЛ-6 кВ
- кабель связи ВОЛС
- сети КИП и автоматики
- сети слаботочных систем
- сети электроснабжения

Проектируемые сооружения:
- сооружения
- площадки
- эстакада инженерных сетей

Коммуникации, проложенные по проектируемым, ранее запроектированным и существующим эстакадам:
- W0 сети электротехнические
- V0 сети КИП и автоматики
- CC сети слаботочных систем
- P0 трубопровод топливного газа

Изм.	Кол.уч.	Лист	№ док.	Подп.	Дата
Разработал		Мироманова А.Л.			10.21
		Самойлова Е.А.			10.21
		Сухарев Д.В.			10.21
		Петренко Н.А.			10.21
Проверил		Петренко В.В.			10.21
Н. контроль		Роголёва Е.Н.			10.21

Иркутская область

Документация по планировке территории (проект планировки территории и проект межевания территории) для размещения объекта «Газопровод высокого давления для закачки газа в пласт от узла подключения до кустовых площадок №№ 16, 19, 26, 27, 28, 39, 42, скв. 70 р Ярактинского НГКМ» в Усть - Кутском районе и Киренском районе Иркутской области

Заказчик: ИРКУТСКАЯ НЕФТЯНАЯ КОМПАНИЯ

Стадия	Лист	Листов
П	38	45

Чертёж границ зон планируемого размещения линейных объектов. Чертёж границ зон планируемого размещения линейных объектов, подлежащих реконструкции в связи с изменением их местоположения
М 1:2000

ООО "СЕРВИСТА"
Иркутск, ул. Байкальская, дом 105А, оф. 505

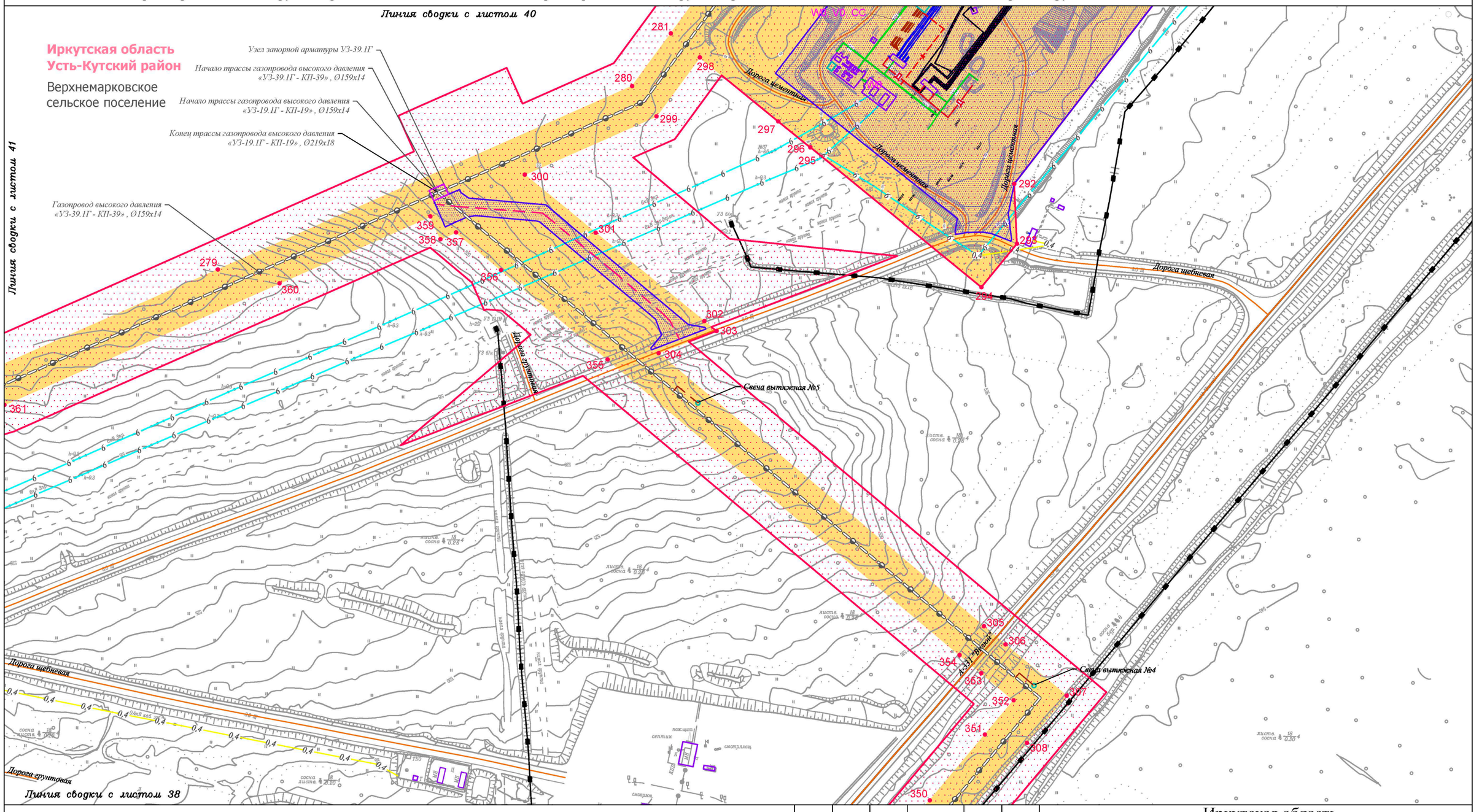

Условные обозначения:

- граница муниципального района
- граница городского поселения
- ручьи, реки, водотоки
- автомобильная дорога федерального значения
- дорога обычного типа местного значения
- граница территории, в отношении которой осуществляется подготовка проекта планировки территории
- граница зоны планируемого размещения линейного объекта
- •1 характерная точка границы зоны планируемого размещения линейного объекта, номер характерной точки границы зоны планируемого размещения линейного объекта
- граница зоны планируемого размещения объектов капитального строительства, проектируемых в составе линейного объекта

Существующие коммуникации:
- нефтепровод
- водовод
- трубопровод прочий
- Д дренажный трубопровод
- 0,4 ВЛ-0,4 кВ
- 6 ВЛ-6 кВ
- 35 ВЛ-35 кВ
- кабельная линия
- кабель связи

Существующие сооружения:
- сооружение
- эстакада

Ранее запроектированные коммуникации:
- р3 — 35 — р3 ВЛ-35 кВ

Ранее запроектированные сооружения:
- р3 — р3 эстакада

Проектируемые коммуникации:
- внутриплощадочный проезд
- подъезд
- газопровод
- технологические сети
- Д дренажный трубопровод
- 6 ВЛ-6 кВ
- кабель связи ВОЛС
- сети КИП и автоматики
- сети слаботочных систем
- сети электроснабжения

Проектируемые сооружения:
- сооружения
- площадки
- эстакада инженерных сетей

Коммуникации, проложенные по проектируемым, ранее запроектированным и существующим эстакадам:
- W0 сети электротехнические
- V0 сети КИП и автоматики
- CC сети слаботочных систем
- P0 трубопровод топливного газа

Изм.	Кол.уч.	Лист	№ док.	Подп.	Дата
Разработал		Мироманова А.Л.			10.21
		Самойлова Е.А.			10.21
		Сухарев Д.В.			10.21
		Петренко Н.А.			10.21
Проверил		Петренко В.В.			10.21
Н. контроль		Роголёва Е.Н.			10.21

Иркутская область

Документация по планировке территории (проект планировки территории и проект межевания территории) для размещения объекта «Газопровод высокого давления для закачки газа в пласт от узла подключения до кустовых площадок №№ 16, 19, 26, 27, 28, 39, 42, скв. 70 р Ярактинского НГКМ» в Усть - Кутском районе и Киренском районе Иркутской области

Заказчик: ИРКУТСКАЯ НЕФТЯНАЯ КОМПАНИЯ

Стадия	Лист	Листов
П	39	45

Чертёж границ зон планируемого размещения линейных объектов. Чертёж границ зон планируемого размещения линейных объектов, подлежащих реконструкции в связи с изменением их местоположения
М 1:2000

ООО "СЕРВИСТА"
Иркутск, ул. Байкальская, дом 105А, оф. 505

Иркутская область
Усть-Кутский район

Верхнемарковское
сельское поселение

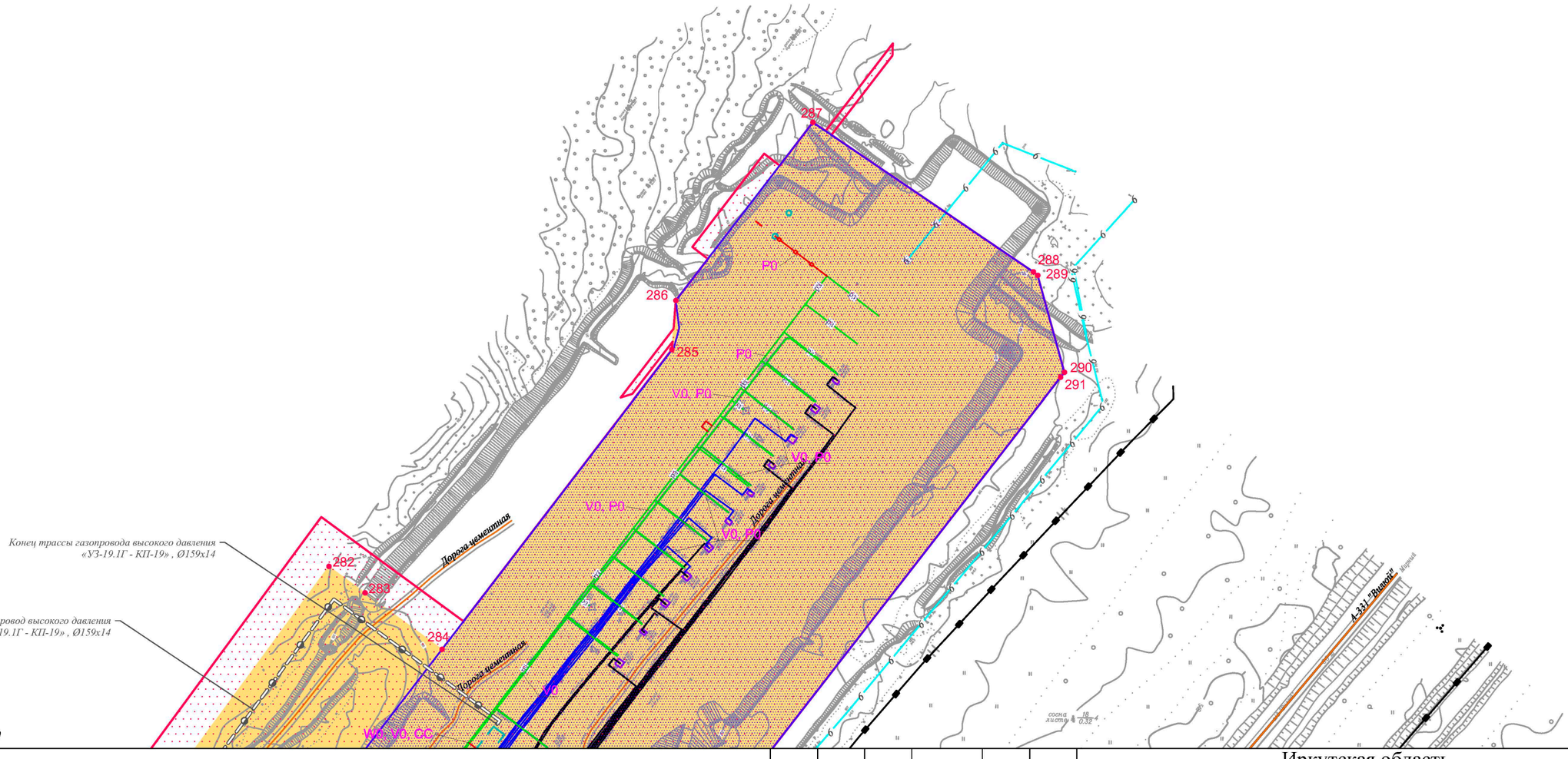

Линия сводки с листом 39

Условные обозначения:

- граница муниципального района
- граница городского поселения
- ручьи, реки, водотоки
- автомобильная дорога федерального значения
- дорога обычного типа местного значения
- граница территории, в отношении которой осуществляется подготовка проекта планировки территории
- граница зоны планируемого размещения линейного объекта
- •1 характерная точка границы зоны планируемого размещения линейного объекта, номер характерной точки границы зоны планируемого размещения линейного объекта
- граница зоны планируемого размещения объектов капитального строительства, проектируемых в составе линейного объекта

Существующие коммуникации:
- нефтепровод
- водовод
- трубопровод прочий
- Д дренажный трубопровод
- 0,4 ВЛ-0,4 кВ
- 6 ВЛ-6 кВ
- 35 ВЛ-35 кВ
- кабельная линия
- кабель связи

Существующие сооружения:
- сооружение
- эстакада

Ранее запроектированные коммуникации:
- ВЛ-35 кВ

Ранее запроектированные сооружения:
- эстакада

Проектируемые коммуникации:
- внутриплощадочный проезд
- подъезд
- газопровод
- технологические сети
- Д дренажный трубопровод
- 6 ВЛ-6 кВ
- кабель связи ВОЛС
- сети КИП и автоматики
- сети слаботочных систем
- сети электроснабжения

Проектируемые сооружения:
- сооружения
- площадки
- эстакада инженерных сетей

Коммуникации, проложенные по проектируемым, ранее запроектированным и существующим эстакадам:
- W0 сети электротехнические
- V0 сети КИП и автоматики
- CC сети слаботочных систем
- P0 трубопровод топливного газа

Изм.	Кол.уч.	Лист	№ док.	Подп.	Дата
Разработал		Мироманова А.Л.			10.21
		Самойлова Е.А.			10.21
		Сухарев Д.В.			10.21
		Петренко Н.А.			10.21
Проверил		Петренко В.В.			10.21
Н. контроль		Роголёва Е.Н.			10.21

Иркутская область

Документация по планировке территории (проект планировки территории и проект межевания территории) для размещения объекта «Газопровод высокого давления для закачки газа в пласт от узла подключения до кустовых площадок №№ 16, 19, 26, 27, 28, 39, 42, скв. 70 р Ярактинского НГКМ» в Усть - Кутском районе и Киренском районе Иркутской области

Заказчик:
ИРКУТСКАЯ НЕФТЯНАЯ КОМПАНИЯ

Стадия	Лист	Листов
П	40	45

Чертёж границ зон планируемого размещения линейных объектов. Чертёж границ зон планируемого размещения линейных объектов, подлежащих реконструкции в связи с изменением их местоположения
М 1:2000

ООО "СЕРВИСТА"
Иркутск, ул. Байкальская, дом 105А, оф. 505
СЕРВИСТА

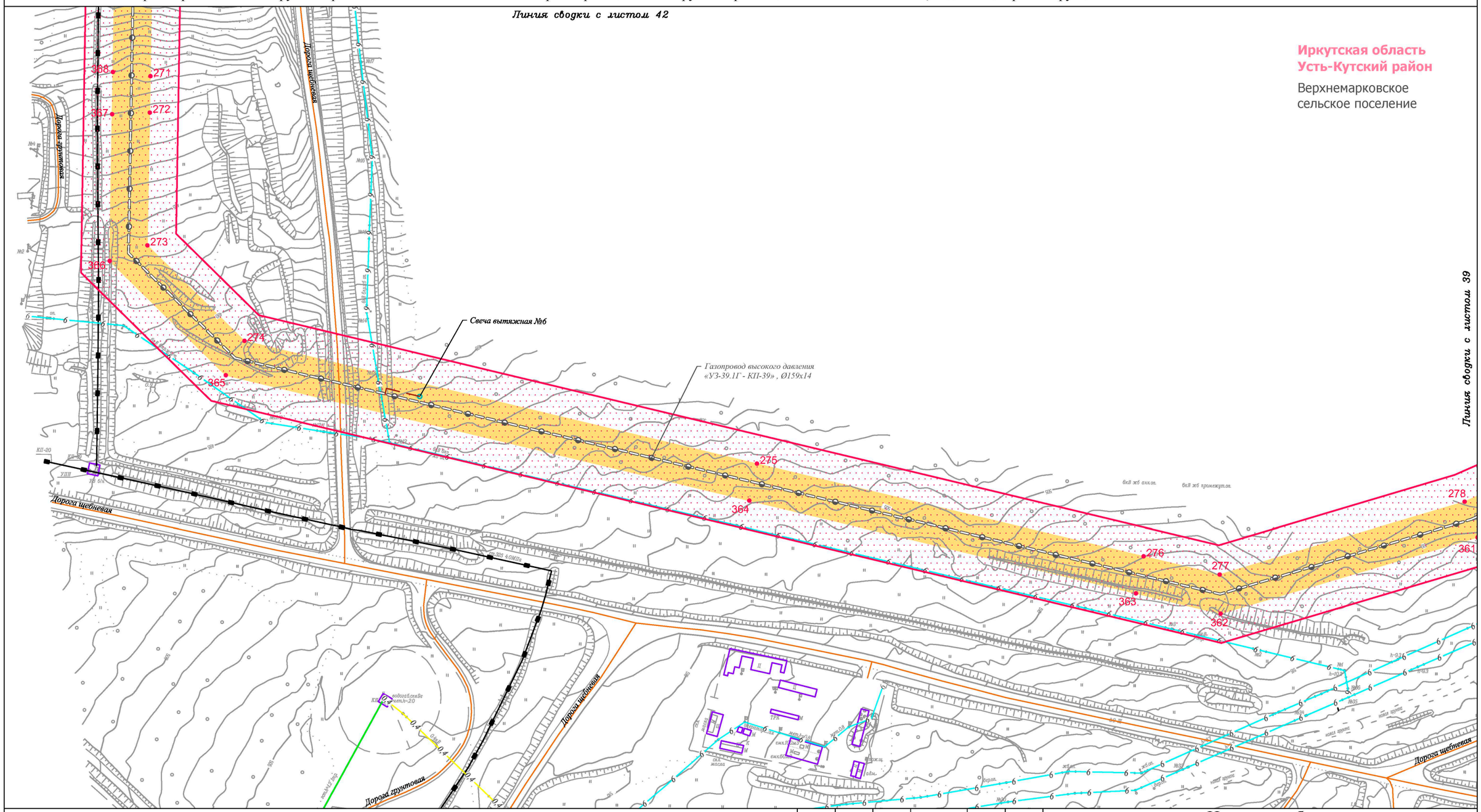

Условные обозначения:

- граница муниципального района
- граница городского поселения
- ручьи, реки, водотоки
- автомобильная дорога федерального значения
- дорога обычного типа местного значения
- граница территории, в отношении которой осуществляется подготовка проекта планировки территории
- граница зоны планируемого размещения линейного объекта
- ●1 характерная точка границы зоны планируемого размещения линейного объекта, номер характерной точки границы зоны планируемого размещения линейного объекта
- граница зоны планируемого размещения объектов капитального строительства, проектируемых в составе линейного объекта

Существующие коммуникации:
- нефтепровод
- водовод
- трубопровод прочий
- Д дренажный трубопровод
- 0,4 ВЛ-0,4 кВ
- 6 ВЛ-6 кВ
- 35 ВЛ-35 кВ
- кабельная линия
- кабель связи

Существующие сооружения:
- сооружение
- эстакада

Ранее запроектированные коммуникации:
- р3 35 р3 ВЛ-35 кВ

Ранее запроектированные сооружения:
- р3 р3 эстакада

Проектируемые коммуникации:
- внутриплощадочный проезд
- подъезд
- газопровод
- технологические сети
- Д дренажный трубопровод
- 6 ВЛ-6 кВ
- кабель связи ВОЛС
- сети КИП и автоматики
- сети слаботочных систем
- сети электроснабжения

Проектируемые сооружения:
- сооружения
- площадки
- эстакада инженерных сетей

Коммуникации, проложенные по проектируемым, ранее запроектированным и существующим эстакадам:
- W0 сети электротехнические
- V0 сети КИП и автоматики
- CC сети слаботочных систем
- P0 трубопровод топливного газа

Изм.	Кол.уч.	Лист	№ док.	Подп.	Дата
Разработал		Мироманова А.Л.			10.21
		Самойлова Е.А.			10.21
		Сухарев Д.В.			10.21
		Петренко Н.А.			10.21
Проверил		Петренко В.В.			10.21
Н. контроль		Роголёва Е.Н.			10.21

Иркутская область

Документация по планировке территории (проект планировки территории и проект межевания территории) для размещения объекта «Газопровод высокого давления для закачки газа в пласт от узла подключения до кустовых площадок №№ 16, 19, 26, 27, 28, 39, 42, скв. 70 р Ярактинского НГКМ» в Усть - Кутском районе и Киренском районе Иркутской области

Заказчик: ИРКУТСКАЯ НЕФТЯНАЯ КОМПАНИЯ

Стадия	Лист	Листов
П	41	45

Чертёж границ зон планируемого размещения линейных объектов. Чертёж границ зон планируемого размещения линейных объектов, подлежащих реконструкции в связи с изменением их местоположения

М 1:2000

ООО "СЕРВИСТА"
Иркутск, ул. Байкальская, дом 105А, оф. 505

Линия сводки с листом 43

Иркутская область
Усть-Кутский район

Верхнемарковское
сельское поселение

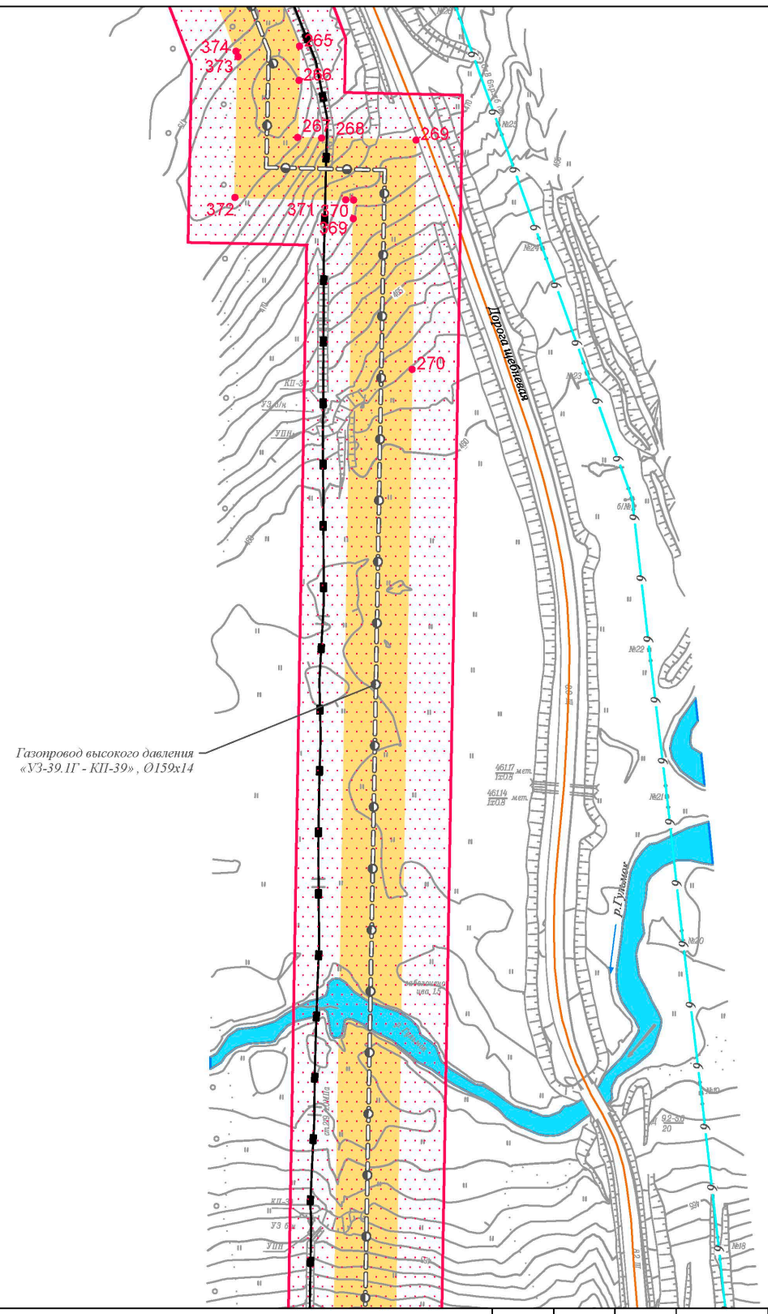

Линия сводки с листом 41

Условные обозначения:

- граница муниципального района
- граница городского поселения
- ручьи, реки, водотоки
- автомобильная дорога федерального значения
- дорога обычного типа местного значения
- граница территории, в отношении которой осуществляется подготовка проекта планировки территории
- граница зоны планируемого размещения линейного объекта
- •1 характерная точка границы зоны планируемого размещения линейного объекта, номер характерной точки границы зоны планируемого размещения линейного объекта
- граница зоны планируемого размещения объектов капитального строительства, проектируемых в составе линейного объекта

Существующие коммуникации:

- нефтепровод
- водовод
- трубопровод прочий
- Д дренажный трубопровод
- 0,4 ВЛ-0,4 кВ
- 6 ВЛ-6 кВ
- 35 ВЛ-35 кВ
- кабельная линия
- кабель связи

Существующие сооружения:

- сооружение
- эстакада

Ранее запроектированные коммуникации:

- рз 35 рз ВЛ-35 кВ

Ранее запроектированные сооружения:

- рз рз эстакада

Проектируемые коммуникации:

- внутриплощадочный проезд
- подъезд
- газопровод
- технологические сети
- Д дренажный трубопровод
- 6 ВЛ-6 кВ
- кабель связи ВОЛС
- сети КИП и автоматики
- сети слаботочных систем
- сети электроснабжения

Проектируемые сооружения:

- сооружения
- площадки
- эстакада инженерных сетей

Коммуникации, проложенные по проектируемым, ранее запроектированным и существующим эстакадам:

- W0 сети электротехнические
- V0 сети КИП и автоматики
- СС сети слаботочных систем
- Р0 трубопровод топливного газа

Изм.	Кол.уч.	Лист	№ док.	Подп.	Дата
Разработал		Мироманова А.Л.			10.21
		Самойлова Е.А.			10.21
		Сухарев Д.В.			10.21
		Петренко Н.А.			10.21
Проверил		Петренко В.В.			10.21
Н. контроль		Роголёва Е.Н.			10.21

Иркутская область

Документация по планировке территории (проект планировки территории и проект межевания территории) для размещения объекта «Газопровод высокого давления для закачки газа в пласт от узла подключения до кустовых площадок №№ 16, 19, 26, 27, 28, 39, 42, скв. 70 р Ярактинского НГКМ» в Усть - Кутском районе и Киренском районе Иркутской области

Заказчик:
ИРКУТСКАЯ НЕФТЯНАЯ КОМПАНИЯ

Стадия	Лист	Листов
П	42	45

Чертёж границ зон планируемого размещения линейных объектов. Чертёж границ зон планируемого размещения линейных объектов, подлежащих реконструкции в связи с изменением их местоположения
М 1:2000

ООО "СЕРВИСТА"
Иркутск, ул. Байкальская, дом 105А, оф. 505

Линия сводки с листом 44

Иркутская область
Усть-Кутский район

Верхнемарковское
сельское поселение

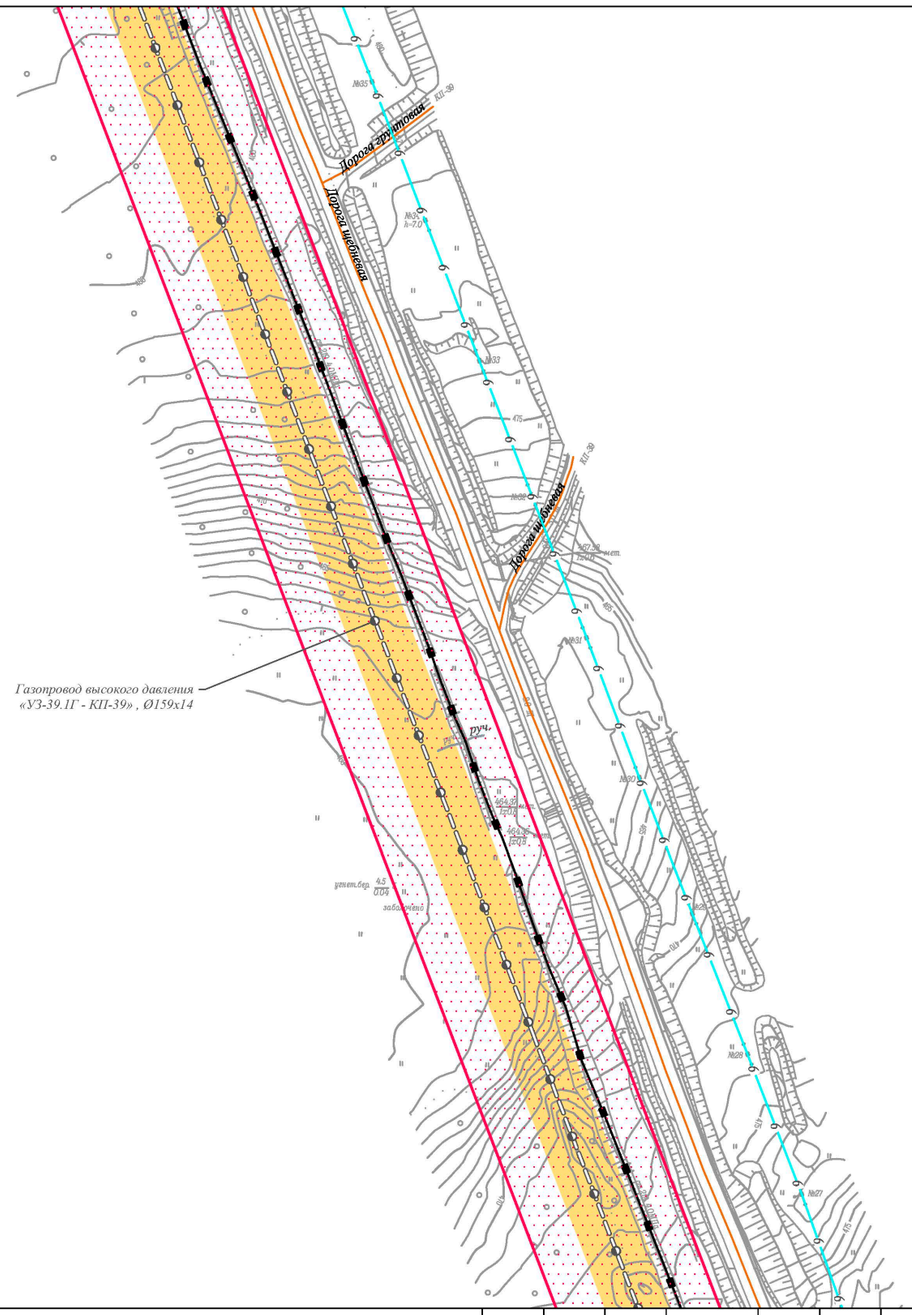

Линия сводки с листом 42

Условные обозначения:

- граница муниципального района
- граница городского поселения
- ручьи, реки, водотоки
- автомобильная дорога федерального значения
- дорога обычного типа местного значения
- граница территории, в отношении которой осуществляется подготовка проекта планировки территории
- граница зоны планируемого размещения линейного объекта
- ●1 характерная точка границы зоны планируемого размещения линейного объекта, номер характерной точки границы зоны планируемого размещения линейного объекта
- граница зоны планируемого размещения объектов капитального строительства, проектируемых в составе линейного объекта

Существующие коммуникации:
- нефтепровод
- водовод
- трубопровод прочий
- Д дренажный трубопровод
- 0,4 ВЛ-0,4 кВ
- 6 ВЛ-6 кВ
- 35 ВЛ-35 кВ
- кабельная линия
- кабель связи

Существующие сооружения:
- сооружение
- эстакада

Ранее запроектированные коммуникации:
- р3 — 35 — р3 ВЛ-35 кВ

Ранее запроектированные сооружения:
- р3 — р3 эстакада

Проектируемые коммуникации:
- внутриплощадочный проезд
- подъезд
- газопровод
- технологические сети
- Д дренажный трубопровод
- 6 ВЛ-6 кВ
- кабель связи ВОЛС
- сети КИП и автоматики
- сети слаботочных систем
- сети электроснабжения

Проектируемые сооружения:
- сооружения
- площадки
- эстакада инженерных сетей

Коммуникации, проложенные по проектируемым, ранее запроектированным и существующим эстакадам:
- W0 сети электротехнические
- V0 сети КИП и автоматики
- CC сети слаботочных систем
- P0 трубопровод топливного газа

Изм.	Кол.уч.	Лист	№ док.	Подп.	Дата
Разработал		Мироманова А.Л.			10.21
		Самойлова Е.А.			10.21
		Сухарев Д.В.			10.21
		Петренко Н.А.			10.21
Проверил		Петренко В.В.			10.21
Н. контроль		Роголёва Е.Н.			10.21

Иркутская область

Документация по планировке территории (проект планировки территории и проект межевания территории) для размещения объекта «Газопровод высокого давления для закачки газа в пласт от узла подключения до кустовых площадок №№ 16, 19, 26, 27, 28, 39, 42, скв. 70 р Ярактинского НГКМ» в Усть - Кутском районе и Киренском районе Иркутской области

Заказчик:
ИРКУТСКАЯ НЕФТЯНАЯ КОМПАНИЯ

Стадия	Лист	Листов
П	43	45

Чертёж границ зон планируемого размещения линейных объектов. Чертёж границ зон планируемого размещения линейных объектов, подлежащих реконструкции в связи с изменением их местоположения
М 1:2000

ООО "СЕРВИСТА"
Иркутск, ул. Байкальская, дом 105А, оф. 505

Линия сводки с листом 45

Иркутская область
Усть-Кутский район

Верхнемарковское
сельское поселение

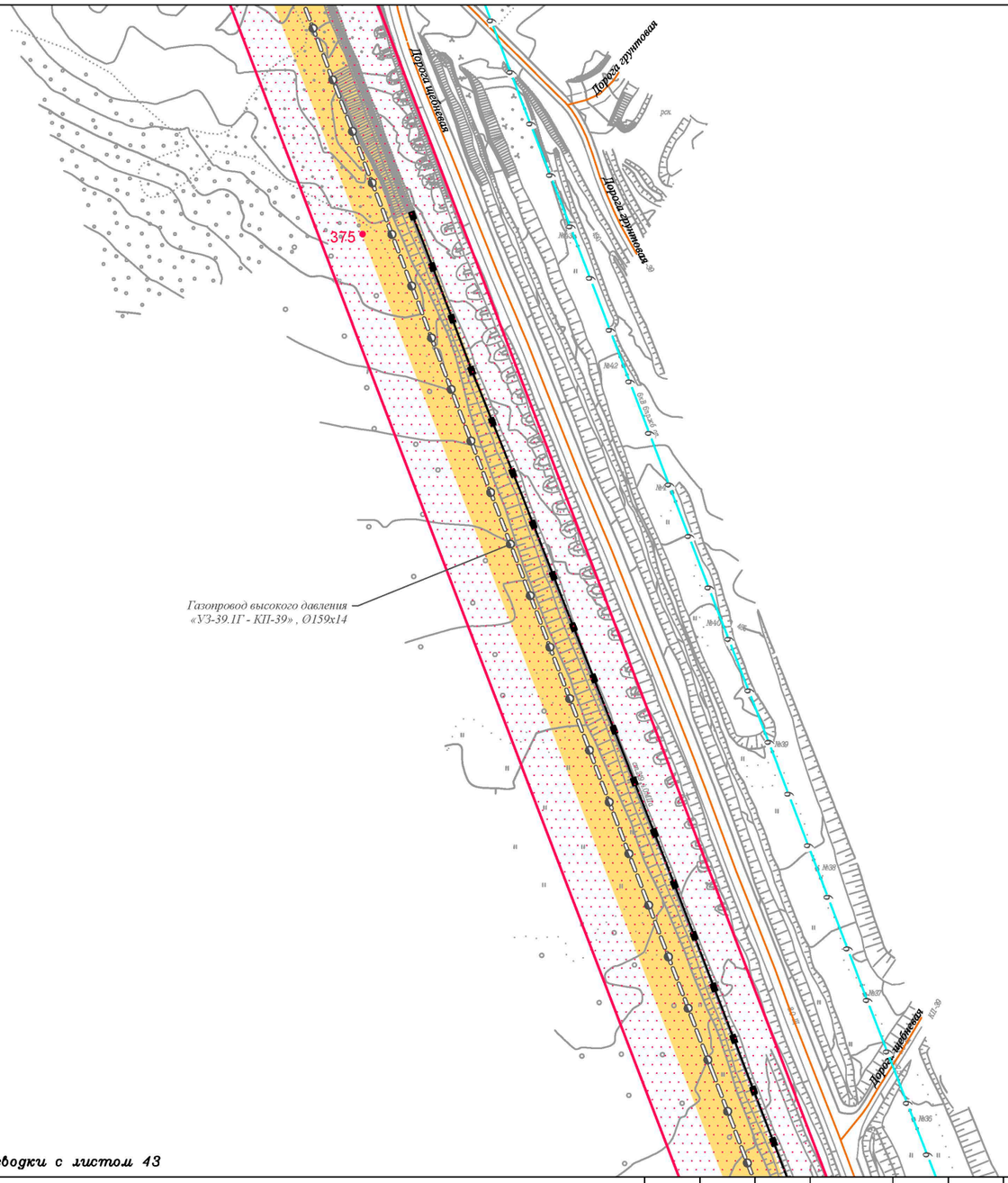

Линия сводки с листом 43

Условные обозначения:

- граница муниципального района
- граница городского поселения
- ручьи, реки, водотоки
- автомобильная дорога федерального значения
- дорога обычного типа местного значения
- граница территории, в отношении которой осуществляется подготовка проекта планировки территории
- граница зоны планируемого размещения линейного объекта
- ●1 характерная точка границы зоны планируемого размещения линейного объекта, номер характерной точки границы зоны планируемого размещения линейного объекта
- граница зоны планируемого размещения объектов капитального строительства, проектируемых в составе линейного объекта

Существующие коммуникации:
- нефтепровод
- водовод
- трубопровод прочий
- Д дренажный трубопровод
- 0,4 ВЛ-0,4 кВ
- 6 ВЛ-6 кВ
- 35 ВЛ-35 кВ
- кабельная линия
- кабель связи

Существующие сооружения:
- сооружение
- эстакада

Ранее запроектированные коммуникации:
- р3 35 р3 ВЛ-35 кВ

Ранее запроектированные сооружения:
- р3 р3 эстакада

Проектируемые коммуникации:
- внутриплощадочный проезд
- подъезд
- газопровод
- технологические сети
- Д дренажный трубопровод
- 6 ВЛ-6 кВ
- кабель связи ВОЛС
- сети КИП и автоматики
- сети слаботочных систем
- сети электроснабжения

Проектируемые сооружения:
- сооружения
- площадки
- эстакада инженерных сетей

Коммуникации, проложенные по проектируемым, ранее запроектированным и существующим эстакадам:
- W0 сети электротехнические
- V0 сети КИП и автоматики
- СС сети слаботочных систем
- Р0 трубопровод топливного газа

Изм.	Кол.уч.	Лист	№ док.	Подп.	Дата
Разработал		Мироманова А.Л.			10.21
		Самойлова Е.А.			10.21
		Сухарев Д.В.			10.21
		Петренко Н.А.			10.21
Проверил		Петренко В.В.			10.21
Н. контроль		Роголёва Е.Н.			10.21

Иркутская область

Документация по планировке территории (проект планировки территории и проект межевания территории) для размещения объекта «Газопровод высокого давления для закачки газа в пласт от узла подключения до кустовых площадок №№ 16, 19, 26, 27, 28, 39, 42, скв. 70 р Ярактинского НГКМ» в Усть - Кутском районе и Киренском районе Иркутской области

Заказчик:
ИРКУТСКАЯ НЕФТЯНАЯ КОМПАНИЯ

Стадия	Лист	Листов
П	44	45

Чертёж границ зон планируемого размещения линейных объектов. Чертёж границ зон планируемого размещения линейных объектов, подлежащих реконструкции в связи с изменением их местоположения
М 1:2000

ООО "СЕРВИСТА"
Иркутск, ул. Байкальская, дом 105А, оф. 505

Документация по планировке территории (проект планировки территории) для размещения объекта
«Газопровод высокого давления для закачки газа в пласт от узла подключения до кустовых площадок №№ 16, 19, 26, 27, 28, 39, 42, скв. 70 р Ярактинского НГКМ» в Усть - Кутском районе и Киренском районе Иркутской области
Чертёж границ зон планируемого размещения линейных объектов. Чертёж границ зон планируемого размещения линейных объектов, подлежащих реконструкции в связи с изменением их местоположения

Иркутская область
Усть-Кутский район

Верхнемарковское
сельское поселение



Линия сводки с листом 44

Условные обозначения:

- граница муниципального района
- граница городского поселения
- ручьи, реки, водотоки
- автомобильная дорога федерального значения
- дорога обычного типа местного значения
- граница территории, в отношении которой осуществляется подготовка проекта планировки территории
- граница зоны планируемого размещения линейного объекта
- •1 характерная точка границы зоны планируемого размещения линейного объекта, номер характерной точки границы зоны планируемого размещения линейного объекта
- граница зоны планируемого размещения объектов капитального строительства, проектируемых в составе линейного объекта

Существующие коммуникации:
- нефтепровод
- водовод
- трубопровод прочий
- Д дренажный трубопровод
- 0,4 ВЛ-0,4 кВ
- 6 ВЛ-6 кВ
- 35 ВЛ-35 кВ
- кабельная линия
- кабель связи

Существующие сооружения:
- сооружение
- эстакада

Ранее запроектированные коммуникации:
- рз 35 рз ВЛ-35 кВ

Ранее запроектированные сооружения:
- рз рз эстакада

Проектируемые коммуникации:
- внутриплощадочный проезд
- подъезд
- газопровод
- технологические сети
- Д дренажный трубопровод
- 6 ВЛ-6 кВ
- кабель связи ВОЛС
- сети КИП и автоматики
- сети слаботочных систем
- сети электроснабжения

Проектируемые сооружения:
- сооружения
- площадки
- эстакада инженерных сетей

Коммуникации, проложенные по проектируемым, ранее запроектированным и существующим эстакадам:
- W0 сети электротехнические
- V0 сети КИП и автоматики
- CC сети слаботочных систем
- P0 трубопровод топливного газа

Изм.	Кол.уч.	Лист	№ док.	Подп.	Дата
Разработал		Мироманова А.Л.			10.21
		Самойлова Е.А.			10.21
		Сухарев Д.В.			10.21
		Петренко Н.А.			10.21
Проверил		Петренко В.В.			10.21
Н. контроль		Роголёва Е.Н.			10.21

Иркутская область

Документация по планировке территории (проект планировки территории и проект межевания территории) для размещения объекта «Газопровод высокого давления для закачки газа в пласт от узла подключения до кустовых площадок №№ 16, 19, 26, 27, 28, 39, 42, скв. 70 р Ярактинского НГКМ» в Усть - Кутском районе и Киренском районе Иркутской области

Заказчик:
ИРКУТСКАЯ НЕФТЯНАЯ КОМПАНИЯ

Стадия	Лист	Листов
П	45	45

Чертёж границ зон планируемого размещения линейных объектов. Чертёж границ зон планируемого размещения линейных объектов, подлежащих реконструкции в связи с изменением их местоположения
М 1:2000

ООО "СЕРВИСТА"
Иркутск, ул. Байкальская, дом 105А, оф. 505

СЕРВИСТА

Общество с ограниченной ответственностью «СЕРВИСТА» (ООО «СЕРВИСТА»)

Заказчик - ООО «ИНК»

«Газопровод высокого давления для закачки газа в пласт от узла подключения до кустовых площадок №№ 16, 19, 26, 27, 28, 39, 42, скв. 70 р Ярактинского НГКМ» в Усть - Кутском районе и Киренском районе Иркутской области

Проект планировки территории и проект межевания территории

Том 2. Положение о размещении линейных объектов.

Генеральный директор М.В. Астахов

Иркутск, 2021 г.

РЕГИСТРАЦИОННАЯ КАРТОЧКА ПРОЕКТА

1.	Адрес строительства	Сибирский Федеральный округ, Иркутская область, Киренское городское поселение Киренского района, Верхнемарковское сельское поселение Усть-Кутского района
2.	Наименование объекта	Титул объекта: «Газопровод высокого давления для закачки газа в пласт от узла подключения до кустовых площадок №№ 16, 19, 26, 27, 28, 39, 42, скв. 70 р Ярактинского НГКМ» в Усть - Кутском районе и Киренском районе Иркутской области
3.	Приказ (Распоряжение) органов государственной власти и (или) органов местного самоуправления о подготовке документации по планировке территории	Распоряжение Службы архитектуры Иркутской области №82-87-ср от 29.10.2021г. «О подготовке документации по планировке территории»
4.	Заказчик	Полное наименование – Общество с ограниченной ответственностью «Иркутская нефтяная компания» Сокращенное наименование – ООО «ИНК»
5.	Проектная организация	Полное наименование – Общество с ограниченной ответственностью «СЕРВИСТА» Сокращенное наименование – ООО «СЕРВИСТА»
6.	Авторы проекта	Е.Н. Роголёва, В.В. Петренко, Н.А. Петренко, А.Л. Мироманова, Е.А. Самойлова, Д.В. Сухарев
7.	Стадия	Проектная документация
8.	Вид строительства	Новое строительство
9.	Количество эксплуатационных единиц	– газопроводы высокого давления; – узлы запорной арматуры; – подъезды к УЗА и внутриплощадочные проезды; – технолопические сети; – защитные футляры; – кабельные линии; – эстакады; – коммуникации и сооружения на КП-16, 19, 26, 27,28, 39, 42 скв.70р
10.	Общая площадь земельных участков под размещение объектов	76,9678 га
11.	Намечаемые сроки строительства	2021-2022гг.
12.	Адреса:	
	Заказчик	664000, Иркутская область, г. Иркутск, пр-кт Большой Литейный, д. 4
	Проектная организация	664047, Россия, Иркутская обл., г. Иркутск, ул. Байкальская, 105 А, офис 505
13.	Телефоны:	
	Заказчик	8 (3952) 211-352
	Проектная организация	8 (3952) 546-470

Взам. инв.№

Подп. и дата

Инв.№ подл.

СПИСОК УЧАСТНИКОВ ПРОЕКТИРОВАНИЯ

Начальник отдела подготовки документации по планировке территории ООО «СЕРВИСТА»	Е.Н. Роголёва
Специалист отдела подготовки документации по планировке территории ООО «СЕРВИСТА» Кадастровый инженер ООО «СЕРВИСТА»	В.В. Петренко
Специалист отдела подготовки документации по планировке территории ООО «СЕРВИСТА» Кадастровый инженер ООО «СЕРВИСТА»	Н.А. Петренко
Кадастровый инженер ООО «СЕРВИСТА»	А.Л. Мироманова
Помощник кадастрового инженера ООО «СЕРВИСТА»	Е.А. Самойлова
Помощник кадастрового инженера ООО «СЕРВИСТА»	Д.В. Сухарев

СОСТАВ ДОКУМЕНТАЦИИ ПО ПЛАНИРОВКЕ ТЕРРИТОРИИ

Номер тома	Наименование	Примечание
1	Проект планировки территории. Графическая часть.	
2	Положение о размещении линейных объектов.	
3	Материалы по обоснованию проекта планировки территории. Графическая часть.	
4	Материалы по обоснованию проекта планировки территории. Пояснительная записка.	
5	Проект межевания территории. Графическая часть.	
6	Проект межевания территории. Текстовая часть.	
7	Материалы по обоснованию проекта межевания территории. Графическая часть.	
8	Материалы по обоснованию проекта межевания территории. Пояснительная записка.	

СОДЕРЖАНИЕ

Том 2. Положение о размещении линейных объектов.

№	Наименование раздела	Стр.
1.	Наименование, основные характеристики (категория, протяженность, проектная мощность, пропускная способность, грузонапряженность, интенсивность движения) и назначение планируемых для размещения линейных объектов, а также линейных объектов, подлежащих реконструкции в связи с изменением их местоположения	6
2.	Перечень субъектов Российской Федерации, перечень муниципальных районов, городских округов в составе субъектов Российской Федерации, перечень поселений, населенных пунктов, внутригородских территорий городов федерального значения, на территориях которых устанавливаются зоны планируемого размещения линейных объектов	12
3.	Перечень координат характерных точек границ зон планируемого размещения линейных объектов	12
4.	Перечень координат характерных точек границ зон планируемого размещения линейных объектов, подлежащих реконструкции в связи с изменением их местоположения	16
5.	Предельные параметры разрешенного строительства, реконструкции объектов капитального строительства, входящих в состав линейных объектов в границах зон их планируемого размещения	16
6.	Требования к архитектурным решениям объектов капитального строительства, входящих в состав линейных объектов, в границах каждой зоны планируемого размещения таких объектов, расположенной в границах территории исторического поселения федерального или регионального значения	16
7.	Информация о необходимости осуществления мероприятий по защите сохраняемых объектов капитального строительства (здание, строение, сооружение, объекты, строительство которых не завершено), существующих и строящихся на момент подготовки проекта планировки территории, а также объектов капитального строительства, планируемых к строительству в соответствии с ранее утвержденной документацией по планировке территории, от возможного негативного воздействия в связи с размещением линейных объектов	16
8.	Информация о необходимости осуществления мероприятий по сохранению объектов культурного наследия от возможного негативного воздействия в связи с размещением линейных объектов	17
9.	Информация о необходимости осуществления мероприятий по охране окружающей среды	18
10.	Информация о необходимости осуществления мероприятий по защите территории от чрезвычайных ситуаций природного и техногенного характера, в том числе по обеспечению пожарной безопасности и гражданской обороне	22

1. Наименование, основные характеристики (категория, протяженность, проектная мощность, пропускная способность, грузонапряженность, интенсивность движения) и назначение планируемых для размещения линейных объектов, а также линейных объектов, подлежащих реконструкции в связи с изменением их местоположения

Наименование объекта: «Газопровод высокого давления для закачки газа в пласт от узла подключения до кустовых площадок №№ 16, 19, 26, 27, 28, 39, 42, скв. 70 р Ярактинского НГКМ» в Усть - Кутском районе и Киренском районе Иркутской области.

В состав проектируемых коммуникаций и сооружений входят следующие линейные и площадные объекты:

– газопровод высокого давления «узел запорной арматуры № 16.1Г (далее – УЗ-16.1Г) – кустовая площадка № 16 (далее – КП-16)», протяжённость – 2253 м;
– газопровод высокого давления «УЗ-19.1Г – КП-19», протяжённость – 2203 м;
– газопровод высокого давления «УЗ-26.1Г – КП-26», протяжённость – 2101 м;
– газопровод высокого давления «УЗ-27.1Г – КП-27», протяжённость – 2149 м;
– газопровод высокого давления «УЗ-28.1Г – КП-28», протяжённость – 4544 м;
– газопровод высокого давления «УЗ-39.1Г – КП-39», протяжённость – 2648 м;
– газопровод высокого давления «УЗ-42.1Г – КП-42», протяжённость – 2200 м;
– газопровод высокого давления «УЗ-70.1Г – скважина № 70р», протяжённость – 255 м;
– узел запорной арматуры УЗ-61.1Г, для подключения газопровода высокого давления до КП-61;
– узел запорной арматуры УЗ-39.1Г, для подключения газопровода высокого давления до КП-39;
– узел запорной арматуры УЗ-69.1Г, для подключения газопровода высокого давления до КП-69;
– узел запорной арматуры УЗ-42.1Г, для подключения газопровода высокого давления до КП-42;
– узел запорной арматуры УЗ-29.1Г, для подключения газопровода высокого давления до КП-29;
– подъезд к УЗ-29.1Г, протяженность – 75 м;
– подъезд к УЗ-39.1Г, протяженность – 156 м;
– подъезд к УЗ-61,1Г, протяженность – 40 м;
– подъезд к УЗ-69,1Г, протяженность – 96 м;
– свечи вытяжные – 17шт.
– защитные футляры – 18 шт.
– на КП-16 Ярактинского нефтегазоконденсатного месторождения (далее – НГКМ):
– блок распределения газа (далее – БРГ);
– блок аппаратурный БРГ;
– свеча рассеивания;
– молниеотвод;
– внутриплощадочный проезд, протяженность – 40 м;
– дренажный трубопровод, общая протяженность – 53 м;
– эстакада инженерных сетей, протяженность – 149 м;
– технологические сети, общая протяженность – 464 м;
– сети контрольно-измерительных приборов (далее – КИП) и автоматики, протяженность по ранее запроектированным эстакадам – 274 м, протяженность по проектируемым эстакадам – 25 м, общая протяженность – 299 м;
– сети слаботочных систем, протяженность по ранее запроектированным

эстакадам – 79 м, протяженность по проектируемым эстакадам – 16 м, общая протяженность – 95 м;

– сети электротехнические, протяженность по ранее запроектированным эстакадам – 151 м, протяженность по проектируемым эстакадам – 16 м, общая протяженность – 166 м;

– трубопровод топливного газа, протяженность по ранее запроектированным эстакадам – 257 м, протяженность по проектируемым эстакадам – 133 м, общая протяженность – 390 м.

– на КП-19 Ярактинского НГКМ:
  – БРГ;
  – блок аппаратурный БРГ;
  – свеча рассеивания;
  – молниеотвод;
  – внутриплощадочный проезд, протяженность – 3 м;
  – дренажный трубопровод, общая протяженность – 52 м;
  – эстакада инженерных сетей, протяженность – 42 м;
  – технологические сети, общая протяженность – 129 м;
  – сети КИП и автоматики, протяженность по ранее запроектированным эстакадам – 388 м, протяженность по проектируемым эстакадам – 14 м, общая протяженность – 402 м;
  – сети слаботочных систем, протяженность по ранее запроектированным эстакадам – 59 м, протяженность по проектируемым эстакадам – 4 м, общая протяженность – 63 м;
  – сети электротехнические, протяженность по ранее запроектированным эстакадам – 45 м, протяженность по проектируемым эстакадам – 4 м, общая протяженность – 49 м,
  – трубопровод топливного газа, протяженность по ранее запроектированным эстакадам – 274 м, протяженность по проектируемым эстакадам – 38 м, общая протяженность – 312 м.
– на КП-26 Ярактинского НГКМ:
  – БРГ;
  – блок аппаратурный БРГ;
  – свеча рассеивания;
  – молниеотвод – 2 шт;
  – внутриплощадочный проезд, протяженность – 24 м;
  – дренажный трубопровод, общая протяженность – 32 м;
  – эстакада инженерных сетей, протяженность – 117 м;
  – технологические сети, общая протяженность – 70 м;
  – сети КИП и автоматики, протяженность по ранее запроектированным эстакадам – 341 м, протяженность по проектируемым эстакадам – 60 м, общая протяженность – 401 м;
  – сети слаботочных систем, протяженность по проектируемым эстакадам – 33 м;
  – сети электротехнические, протяженность по проектируемым эстакадам – 33 м;
  – трубопровод топливного газа, протяженность по ранее запроектированным эстакадам – 241 м, протяженность по проектируемым эстакадам – 84 м, общая протяженность – 325 м.
– на КП-27 Ярактинского НГКМ:
  – мачтовая комплектная трансформаторная подстанция (далее – КТП);
  – БРГ;
  – блок аппаратурный БРГ;
  – свеча рассеивания;

- молниеотвод – 2 шт;
- внутриплощадочные проезды, протяженность – 115 м;
- дренажный трубопровод, общая протяженность – 42 м;
- эстакада инженерных сетей, протяженность – 97 м;
- технологические сети, общая протяженность – 60 м;
- сети КИП и автоматики, протяженность по ранее запроектированным эстакадам – 287 м, протяженность по проектируемым эстакадам – 10 м, общая протяженность – 297 м;
- сети слаботочных систем, протяженность по ранее запроектированным эстакадам – 124 м, протяженность по проектируемым эстакадам – 5 м, общая протяженность – 129 м;
- сети электротехнические, протяженность по ранее запроектированным эстакадам – 126 м, протяженность по проектируемым эстакадам – 5 м, общая протяженность – 131 м;
- трубопровод топливного газа, протяженность по ранее запроектированным эстакадам – 131 м, протяженность по проектируемым эстакадам – 92 м, общая протяженность – 223 м.

– на КП-28 Ярактинского НГКМ:
- БРГ;
- блок аппаратурный БРГ;
- свеча рассеивания;
- молниеотвод – 2 шт;
- внутриплощадочные проезды, протяженность – 77 м;
- дренажный трубопровод, общая протяженность – 33 м;
- эстакада инженерных сетей, протяженность – 207 м;
- технологические сети, общая протяженность – 175 м;
- сети КИП и автоматики, протяженность по ранее запроектированным эстакадам – 314 м, протяженность по проектируемым эстакадам – 43 м, протяженность в трубе в траншее – 40 м, общая протяженность – 397 м;
- сети слаботочных систем, протяженность по ранее запроектированным эстакадам – 43 м, протяженность в трубе в траншее – 38 м, общая протяженность – 81 м;
- сети электротехнические, протяженность по ранее запроектированным эстакадам – 43 м, протяженность в трубе в траншее – 41 м, общая протяженность – 84 м;
- трубопровод топливного газа, протяженность по ранее запроектированным эстакадам – 162 м, протяженность по проектируемым эстакадам – 250 м, общая протяженность – 412 м.

– на КП-39 Ярактинского НГКМ:
- БРГ;
- блок аппаратурный БРГ;
- свеча рассеивания;
- молниеотвод – 2 шт;
- внутриплощадочные проезды, общая протяженность – 98 м;
- дренажный трубопровод, протяженность – 36 м;
- эстакада инженерных сетей, протяженность – 68 м;
- технологические сети, общая протяженность – 132 м;
- сети КИП и автоматики, протяженность по ранее запроектированным эстакадам – 243 м, протяженность по проектируемым эстакадам – 3 м, общая протяженность – 247 м;
- сети слаботочных систем, протяженность по ранее запроектированным эстакадам – 85 м, протяженность по проектируемым эстакадам – 3 м, общая протяженность – 88 м;

– сети электротехнические, протяженность по ранее запроектированным эстакадам – 68 м, протяженность по проектируемым эстакадам – 9 м, общая протяженность – 77 м;
– трубопровод топливного газа, протяженность по ранее запроектированным эстакадам – 297 м, протяженность по проектируемым эстакадам – 64 м, общая протяженность – 361 м.

– на КП-42 Ярактинского НГКМ:
– БРГ;
– блок аппаратурный БРГ;
– горизонтальная факельная установка (далее – ГФУ);
– место установки шкафа КИП и автоматики и управления розжигом для ГФУ;
– молниеотвод;
– внутриплощадочные проезды, протяженность – 171 м;
– дренажный трубопровод, общая протяженность – 58 м;
– эстакада инженерных сетей, протяженность – 185 м;
– технологические сети, общая протяженность – 38 м;
– сети КИП и автоматики, протяженность по ранее запроектированным эстакадам – 175 м, протяженность по проектируемым эстакадам – 32 м, протяженность в трубе в траншее – 48 м, общая протяженность – 255 м;
– сети слаботочных систем, протяженность по ранее запроектированным эстакадам – 4 м, протяженность по проектируемым эстакадам – 15 м, протяженность в трубе в траншее – 49 м, общая протяженность – 68 м;
– сети электротехнические, протяженность по ранее запроектированным эстакадам – 4 м, протяженность по проектируемым эстакадам – 15 м, протяженность в трубе в траншее – 47 м, общая протяженность – 66 м;
– трубопровод топливного газа, протяженность по ранее запроектированным эстакадам – 81 м, протяженность по проектируемым эстакадам – 187 м, общая протяженность – 268 м.

– на площадке одиночной скважины № 70 Ярактинского НГКМ:
– площадка приустьевая;
– площадка под ремонтный агрегат, инвентарные и приемные мостки;
– место для якоря;
– мачта прожекторная;
– блок-бокс автоматизированная система управления технологическим процессом (далее – АСУТП) и связи;
– мачтовая КТП – 2 шт;
– свеча рассеивания;
– молниеотвод;
– площадка для хранения якорей;
– приямок для сбора поверхностных стоков;
– ВЛ 6 кВ, протяженность первой цепи – 157 м, протяженность второй цепи – 164 м, общая протяженность –321 м;
– опоры проектируемой ВЛ-6 кВ, 10 шт.;
– волоконно-оптическая линия связи (далее – ВОЛС), протяженность – 275 м;
– внутриплощадочные проезды, протяженность – 182 м;
– эстакада инженерных сетей, протяженность – 157 м;
– сети КИП и автоматики, протяженность по проектируемым эстакадам – 110 м;
– сети слаботочных систем, протяженность по проектируемым эстакадам – 106 м;
– трубопроводы топливного газа, протяженность по проектируемым

эстакадам – 66 м;

– сети электротехнические, протяженность по проектируемым эстакадам – 110 м.

Указанные протяженности подлежат уточнению на этапе подготовки проектно-сметной документации.

Газопроводы высокого давления

Проектируемые газопроводы высокого давления предназначены для транспорта газа от ранее запроектированных узлов подключения УЗ-16.1Г, УЗ-19.1Г, УЗ-26.1Г, УЗ-27.1Г, УЗ-28.1Г, УЗ-70.1Г до кустовых площадок №№ 16, 19, 26, 27, 28, 39, 42 и одиночной скважины № 70р Ярактинского НГКМ, для подачи газа в нагнетательные скважины с целью подержания пластового давления и повышения нефтеотдачи пласта.

Закачка газа в пласт предусматривается поочередно по кустовым площадкам – месяц на КП-16 и КП-28, следующий месяц на КП-26 и КП-42 и одиночная скважина 70р, последующий месяц на КП-19, КП-27 и КП-39. Планируемый режим работы – попеременная закачка газа/воды в пласт (1 месяц/2 месяца).

При остановке закачки газа предусматривается опорожнение газопровода высокого давления «УЗ-42.1Г – КП-42» через ГФУ, установленную на КП-42, газопроводов высокого давления «УЗ-16.1Г – КП-16», «УЗ-19.1Г – КП-19», «УЗ-26.1Г – КП-26», «УЗ-27.1Г – КП-27», «УЗ-28.1Г – КП-28», «УЗ-39.1Г – КП-39», «УЗ-70.1Г – Скв.70р» – через свечи рассеивания, установленные на территории кустовых площадок №№ 16, 19, 26, 27, 28, 39.

Для проведения технологических операций в начале и конце трассы трубопроводов предусмотрена установка вантузной арматуры в комплекте с быстроразъёмными соединениями с заглушкой.

Прокладка проектируемых трубопроводов предусматривается подземная с устройством защитных футляров в местах пересечения с существующими нефтепроводами, водоводами и автомобильными дорогами. На концах таких футляров предусмотрена установка вытяжных свечей. Надземные участки предусмотрены на узле подключения и на узлах запорной арматуры.

Основные сведения и технические показатели проектируемых газопроводов высокого давления приведены в таблице 1.

Таблица 1. – Сведения о проектируемом промысловом трубопроводе.

Наименование трубопровода	Диаметр, протяженность	Расчетное давление, МПа	Начальная точка подключения	Конечная точка подключения
Газопровод высокого давления «УЗ-16.1Г – КП-16»	Ø159 мм, L=2253 м	25,0	Запорная арматура на узле подключения УЗ-16.1Г	Первый (по ходу движения потока) сварной шов секущей запорной арматуры на входе в БРГ КП-16
Газопровод высокого давления «УЗ-19.1Г – КП-19»	Ø219 мм, L=2203 м; Ø159 мм, L=351 м	25,0	Запорная арматура на узле подключения УЗ-19.1Г	Первый (по ходу движения потока) сварной шов секущей запорной арматуры на входе в БРГ КП-19
Газопровод высокого давления «УЗ-26.1Г – КП-26»	Ø159 мм, L=2101 м	25,0	Запорная арматура на узле подключения УЗ-26.1Г	Первый (по ходу движения потока) сварной шов секущей запорной арматуры на входе в БРГ КП-26

Наименование трубопровода	Диаметр, протяженность	Расчетное давление, МПа	Начальная точка подключения	Конечная точка подключения
Газопровод высокого давления «УЗ-27.1Г – КП-27»	Ø159 мм, L=2149 м	25,0	Запорная арматура на узле подключения УЗ-27.1Г	Первый (по ходу движения потока) сварной шов секущей запорной арматуры на входе в БРГ КП-27
Газопровод высокого давления «УЗ-28.1Г – КП-28»	Ø159 мм, L=4544 м	25,0	Запорная арматура на узле подключения УЗ-28.1Г	Первый (по ходу движения потока) сварной шов секущей запорной арматуры на входе в БРГ КП-28
Газопровод высокого давления «УЗ-39.1Г – КП-39»	Ø159 мм, L=2648 м	25,0	Запорная арматура на узле подключения УЗ-39.1Г	Первый (по ходу движения потока) сварной шов секущей запорной арматуры на входе в БРГ КП-39
Газопровод высокого давления «УЗ-42.1Г – КП-42»	Ø159 мм, L=2200 м	25,0	Запорная арматура на узле подключения УЗ-42.1Г	Первый (по ходу движения потока) сварной шов секущей запорной арматуры на входе в БРГ КП-42
Газопровод высокого давления «УЗ-70.1Г – Скв. 70р»	Ø114 мм, L=255 м	25,0	Запорная арматура на узле подключения УЗ-70.1Г	Первый (по ходу движения потока) сварной шов секущей запорной арматуры на подключении к скважине 70р

Коммуникации и сооружения на кустовых площадках №№ 16, 19, 26, 27, 28, 39, 42, скв. 70р Ярактинского НГКМ

На кустовых площадках коммуникации прокладываются подземным и надземным способом. Надземно по проектируемым и ранее запроектированным эстакадам предусмотрена прокладка кабельных коммуникаций, трубопроводов. Подземным способом прокладываются технологические трубопроводы, дренажные трубопроводы частично кабели электротехнические, сетей КИП и автоматики, слаботочных систем.

БРГ представляет собой технологический комплекс, в котором происходит учет и распределение газа, поступающего от системы газонагнетания. Основным несущим элементом является высокопрочный металлический каркас, состоящий из вертикальных стоек и горизонтальных балок.

Для обеспечения технологической и производственной связи между всеми сооружениями на территории кустовых площадок, для проезда пожарных, ремонтных и аварийных машин предусмотрено устройство технологических проездов. Характеристики и технические показатели проектируемых проездов на территории кустовых площадок приняты для категории IV-в согласно СП 37.13330.2012 с шириной проезжей части 4,5 м и тупиковыми проездами, заканчивающимися разворотными площадками 15х15м.

ВЛ-6 кВ к одиночной скважине 70р

Предусматривается как две одноцепные ВЛ-6 кВ от существующей двухцепной ВЛ-6 кВ «ПС 35/6 кВ КП48 – КП32 ЯНГКМ» и выполняется защищенными проводами на железобетонных и концевых опорах.

Узлы запорной арматуры

Для разделения и переключения потоков транспортируемого продукта, для выполнения обслуживания и ремонта, для уменьшения отрицательного воздействия на окружающую среду в случае аварии и для минимизации потерь перекачиваемого продукта предусматривается установка узлов запорной арматуры:

– на пикете ПК21+99.11 – узел запорной арматуры УЗ-39.1Г для подключения газопровода высокого давления до КП-39, по трассе газопровода высокого давления «УЗ-19.1Г - КП-19»;

– на пикете ПК16+33.00 – узел запорной арматуры УЗ-69.1Г для подключения газопровода высокого давления до КП-69, по трассе газопровода высокого давления «УЗ-26.1Г - КП-26»;

– на пикете ПК14+15.47 – узел запорной арматуры УЗ-61.1Г для подключения газопровода высокого давления до КП-61, по трассе газопровода высокого давления «УЗ-16.1Г - КП-16»;

– на пикете ПК20+81.54 – узел запорной арматуры УЗ-42.1Г для подключения газопровода высокого давления до КП-42, по трассе газопровода высокого давления «УЗ-27.1Г - КП-27»;

– на пикете ПК5+27.21 – узел запорной арматуры УЗ-29.1Г для подключения газопровода высокого давления до КП-29, по трассе газопровода высокого давления «УЗ-28.1Г - КП-28»;

К площадкам узла подключения и узлов запорной арматуры предусмотрены подъезды IV-в категории в соответствии СП 37.13330.2012. Ширина проезжей части составляет 9,0 м, ширина обочин – 1,0 м с разворотными площадками 15х15м.

2. Перечень субъектов Российской Федерации, перечень муниципальных районов, городских округов в составе субъектов Российской Федерации, перечень поселений, населенных пунктов, внутригородских территорий городов федерального значения, на территориях которых устанавливаются зоны планируемого размещения линейных объектов

Планируемый к размещению линейный объект расположен на территории Киренского городского поселения Киренского района Иркутской области и Верхнемарковского сельского поселения Усть-Кутского района Иркутской области.

3. Перечень координат характерных точек границ зон планируемого размещения линейных объектов

Таблица 2. – Перечень координат характерных точек границы зоны планируемого размещения линейного объекта в системе координат МСК-38, зона 5.

№	X	Y
1 (1)		
1	1016449,12	5135690,13
2	1016336,10	5135917,95
3	1016318,89	5135952,63
4	1016378,38	5136029,37
5	1016242,92	5136139,58
6	1016180,02	5136051,71
7	1016180,06	5136014,40

№	X	Y
8	1016118,13	5135940,28
9	1016121,88	5135937,61
10	1016232,22	5135846,61
11	1016237,79	5135850,12
12	1016269,15	5135856,88
13	1016282,86	5135849,85
14	1016287,48	5135847,50
15	1016285,72	5135853,51

№	X	Y
16	1016273,73	5135894,36
17	1016305,32	5135935,12
18	1016322,48	5135900,52
19	1016414,97	5135714,13
20	1016448,95	5135690,27
1	1016449,12	5135690,13

Таблица 3. – Перечень координат характерных точек границы зоны планируемого размещения линейного объекта в системе координат МСК-38, зона 4.

№	X	Y	№	X	Y	№	X	Y
1 (1)			40	1015332,02	4313157,90	82	1014926,35	4311545,49
1	1015317,52	4313325,70	41	1015348,05	4313142,89	83	1014944,53	4311455,36
2	1015214,73	4313558,28	42	1015356,73	4313134,78	84	1014932,65	4311437,66
3	1015199,08	4313593,69	43	1015369,27	4313123,06	85	1014932,66	4311437,59
4	1015261,91	4313667,71	44	1015368,14	4313120,13	86	1014932,60	4311437,59
5	1015131,48	4313783,81	45	1015351,88	4313077,82	87	1014930,05	4311433,78
6	1015064,76	4313698,82	46	1015077,84	4311883,10	88	1014840,47	4311330,38
7	1015063,14	4313661,55	47	1015045,88	4311743,78	89	1014839,46	4311320,17
8	1014997,99	4313590,26	48	1015063,72	4311731,97	90	1014835,33	4311278,18
9	1015001,62	4313587,43	29	1015086,62	4311831,82	91	1014840,82	4311243,48
10	1015107,80	4313491,63	1 (4)			92	1014843,07	4311229,30
11	1015113,52	4313494,89	49	1015144,56	4311322,51	93	1014935,59	4311223,50
12	1015145,14	4313500,25	50	1015149,83	4311323,01	94	1014956,52	4311222,19
13	1015158,53	4313492,62	51	1015149,88	4311328,05	95	1014976,50	4311220,94
14	1015163,04	4313490,07	52	1015150,00	4311340,51	96	1014991,95	4311219,97
15	1015161,55	4313496,15	53	1015133,50	4311340,67	97	1014985,98	4311225,48
16	1015151,38	4313537,49	54	1015095,20	4311337,50	98	1014967,07	4311242,96
17	1015184,75	4313576,80	55	1015065,18	4311335,02	99	1014941,77	4311266,33
18	1015200,35	4313541,48	56	1015035,91	4311332,60	100	1014951,64	4311280,74
19	1015284,47	4313351,19	57	1015030,93	4311361,39	101	1014953,93	4311305,73
20	1015317,36	4313325,85	58	1015004,25	4311357,13	102	1014975,14	4311307,49
1	1015317,52	4313325,70	59	1014997,24	4311356,01	103	1015005,12	4311309,98
1 (2)			60	1014970,69	4311351,77	104	1015055,77	4311314,18
21	1015069,29	4313451,84	61	1014963,10	4311389,85	105	1015068,54	4311315,38
22	1015098,56	4313486,34	62	1014955,93	4311425,78	106	1015098,51	4311318,19
23	1015107,77	4313491,61	63	1014983,69	4311435,15	49	1015144,56	4311322,51
24	1015001,62	4313587,43	64	1015014,99	4311445,71	1 (5)		
25	1014997,97	4313590,25	65	1015009,01	4311463,42	107	1015081,14	4305655,42
26	1014958,31	4313546,86	66	1014980,49	4311453,80	108	1015080,84	4305675,42
27	1014916,46	4313501,06	67	1014952,29	4311444,28	109	1015026,61	4305674,45
28	1015034,74	4313411,15	68	1014947,58	4311468,29	110	1014996,59	4305673,92
21	1015069,29	4313451,84	69	1014932,14	4311547,10	111	1014931,65	4305672,76
1 (3)			70	1014927,72	4311559,29	112	1014901,65	4305672,22
29	1015086,62	4311831,82	71	1014931,08	4311560,00	113	1014881,68	4305671,87
30	1015370,98	4313071,77	72	1014929,90	4311571,55	114	1014550,76	4305667,96
31	1015388,75	4313117,98	73	1014928,91	4311581,20	115	1014541,40	4305668,58
32	1015398,31	4313142,83	74	1014941,22	4311582,13	116	1014483,81	4305765,44
33	1015378,88	4313186,81	75	1014940,39	4311594,28	117	1012834,86	4306162,70
34	1015317,50	4313325,69	76	1014933,35	4311592,99	118	1012744,01	4306184,59
35	1015317,36	4313325,84	77	1014934,23	4311587,62	119	1011327,28	4306525,91
36	1015284,47	4313351,17	78	1014927,24	4311587,09	120	1011034,81	4306596,38
37	1015360,70	4313178,70	79	1014922,32	4311586,71	121	1011023,04	4306547,54
38	1015363,98	4313171,27	80	1014924,56	4311564,76	122	1011010,16	4306494,08
39	1015345,25	4313163,44	81	1014919,72	4311563,74	123	1010939,69	4306511,00

Взам. инв.№

Подп. и дата

Инв.№ подл.

Изм.	Кол.уч.	Лист	№ док.	Подп.	Дата	«Газопровод высокого давления для закачки газа в пласт от узла подключения до кустовых площадок №№ 16, 19, 26, 27, 28, 39, 42, скв. 70 р Ярактинского НГКМ» в Усть - Кутском районе и Киренском районе Иркутской области	Лист 13

№	X	Y	№	X	Y	№	X	Y
124	1010944,29	4306566,45	169	1014843,44	4303081,66	214	1015233,98	4298942,91
125	1010948,48	4306616,87	170	1014841,37	4303093,71	215	1015233,51	4298983,54
126	1010954,68	4306691,54	171	1013343,21	4302829,29	216	1015239,41	4298996,69
127	1010938,64	4306693,01	172	1013342,80	4302836,51	217	1015207,33	4298997,00
128	1010785,74	4306707,06	173	1013197,06	4302824,06	218	1015214,51	4298983,31
129	1010780,74	4306649,52	174	1013198,97	4302805,15	219	1015214,98	4298942,71
130	1010540,75	4306670,22	175	1011217,11	4303330,02	220	1015215,09	4298933,27
131	1010530,95	4306556,59	176	1011223,74	4303361,94	221	1015140,86	4298933,84
132	1010555,20	4306554,48	177	1011199,23	4303401,07	222	1015140,85	4298941,93
133	1010573,74	4306538,30	178	1011097,38	4303563,70	223	1015140,80	4299006,91
134	1010847,91	4306505,00	179	1011045,36	4303531,50	224	1015140,78	4299042,55
135	1010921,67	4306494,76	180	1011073,03	4303476,01	225	1015140,75	4299043,42
136	1011024,90	4306469,51	181	1011098,68	4303424,57	226	1015138,45	4299101,84
137	1011042,51	4306542,87	182	1010910,32	4303308,99	227	1015132,11	4299101,59
138	1011049,56	4306572,25	183	1010942,50	4303256,54	228	1015102,05	4299100,39
139	1012738,92	4306165,25	184	1010923,27	4303242,98	229	1015082,07	4299099,59
140	1012829,87	4306143,34	185	1010947,06	4303204,20	230	1014957,53	4299094,60
141	1014470,93	4305747,97	186	1011070,71	4303280,07	231	1014782,36	4299085,06
142	1014520,63	4305664,38	187	1011100,34	4303278,53	232	1014721,50	4299081,75
143	1014514,22	4305642,87	188	1011170,69	4303321,23	233	1014684,27	4299030,72
144	1014509,34	4305640,50	189	1011193,33	4303315,22	234	1014687,01	4298962,11
145	1014483,32	4305627,85	190	1011233,33	4303304,61	235	1014715,52	4298933,20
146	1014464,65	4305629,49	191	1011333,35	4303278,09	236	1014729,48	4298900,94
147	1014481,41	4305595,63	192	1013108,92	4302807,17	237	1014730,76	4298897,98
148	1014492,00	4305610,94	193	1013139,81	4302798,98	238	1014759,61	4298900,85
149	1014518,09	4305623,63	194	1013186,12	4302786,70	239	1014759,15	4298901,74
150	1014545,79	4305637,09	195	1013200,98	4302782,76	240	1014734,64	4298948,81
151	1014545,63	4305647,85	196	1013227,04	4302487,58	241	1014785,97	4298950,87
152	1014881,51	4305651,87	197	1013310,89	4302464,94	242	1015062,14	4298961,97
153	1014901,49	4305652,22	198	1013398,16	4302481,05	243	1015057,46	4299078,59
154	1014931,49	4305652,76	199	1013369,60	4302813,64	244	1015082,61	4299079,60
155	1014996,43	4305653,92	200	1013384,24	4302816,22	245	1015102,59	4299080,39
156	1015026,44	4305654,45	201	1014824,98	4303070,52	246	1015119,25	4299081,06
107	1015081,14	4305655,42	202	1014834,73	4303014,07	247	1015120,74	4299043,14
1 (6)			203	1014846,99	4302943,11	248	1015120,78	4299042,15
157	1015080,96	4302962,07	204	1014855,62	4302926,57	249	1015120,80	4299006,66
158	1015115,94	4302968,24	205	1014857,67	4302922,65	250	1015120,85	4298941,72
159	1015165,30	4302976,95	206	1014935,11	4302936,32	251	1015120,87	4298913,99
160	1015164,44	4302997,11	207	1015007,41	4302949,08	252	1015210,21	4298912,72
161	1015115,75	4302988,52	208	1015016,22	4302950,64	253	1015228,23	4298900,65
162	1015080,79	4302982,35	209	1015017,74	4302950,91	254	1015249,87	4298900,53
163	1015016,02	4302970,92	157	1015080,96	4302962,07	255	1015249,94	4298912,85
164	1015008,02	4302969,51	1 (7)			256	1016031,53	4298907,01
165	1014997,69	4302967,69	210	1016886,33	4298903,73	210	1016886,33	4298903,73
166	1014925,41	4302954,92	211	1016886,41	4298923,73	1 (8)		
167	1014867,02	4302944,61	212	1016031,65	4298927,01	257	1021417,18	4294983,30
168	1014854,46	4303017,62	213	1015234,09	4298933,12	258	1021351,17	4295099,33

Взам. инв.№

Подп. и дата

Инв.№ подл.

Изм.	Кол.уч.	Лист	№ док.	Подп.	Дата	«Газопровод высокого давления для закачки газа в пласт от узла подключения до кустовых площадок №№ 16, 19, 26, 27, 28, 39, 42, скв. 70 р Ярактинского НГКМ» в Усть - Кутском районе и Киренском районе Иркутской области	Лист 14

№	X	Y
259	1021041,62	4294923,21
260	1021045,42	4294911,85
261	1021050,37	4294897,11
262	1021077,07	4294858,57
263	1021080,32	4294853,89
264	1021079,67	4294854,16
265	1020166,75	4295203,90
266	1020155,59	4295203,66
267	1020136,97	4295203,25
268	1020136,80	4295211,03
269	1020136,11	4295241,91
270	1020061,43	4295240,61
271	1019718,31	4295234,62
272	1019698,99	4295234,28
273	1019628,79	4295233,05
274	1019578,26	4295284,39
275	1019513,28	4295555,78
276	1019464,28	4295760,47
277	1019454,63	4295800,76
278	1019493,14	4295930,46
279	1019546,30	4296050,68
280	1019643,66	4296270,86
281	1019671,69	4296291,44
282	1019763,66	4296358,98
283	1019752,41	4296374,33
284	1019728,46	4296407,02
285	1019855,60	4296504,57
286	1019876,47	4296506,28
287	1019952,16	4296564,43
288	1019888,67	4296657,92
289	1019887,12	4296659,82
290	1019846,01	4296671,13
291	1019843,82	4296669,44
292	1019591,68	4296473,82
293	1019559,96	4296475,29
294	1019536,86	4296456,40
295	1019611,08	4296365,56
296	1019611,04	4296365,45
297	1019624,87	4296348,48
298	1019658,84	4296306,82
299	1019627,52	4296283,82

№	X	Y
300	1019596,54	4296213,76
301	1019565,84	4296251,48
302	1019518,85	4296309,21
303	1019513,58	4296315,69
304	1019501,82	4296284,85
305	1019356,77	4296457,73
306	1019347,12	4296469,23
307	1019319,86	4296501,71
308	1019294,75	4296480,65
309	1019259,84	4296451,36
310	1019236,01	4296431,36
311	1019201,44	4296402,36
312	1019175,50	4296380,59
313	1018757,77	4296030,11
314	1018702,78	4296094,22
315	1018653,52	4296050,80
316	1018626,30	4296045,31
317	1018604,39	4296040,90
318	1018577,48	4296035,47
319	1018333,52	4296013,41
320	1018323,34	4296012,49
321	1018117,30	4295993,85
322	1018106,66	4296092,72
323	1018050,91	4296086,69
324	1018030,90	4296084,53
325	1017965,89	4296077,50
326	1017937,73	4296074,45
327	1017916,36	4296069,70
328	1017866,35	4296058,55
329	1017838,84	4296052,42
330	1017843,19	4296032,90
331	1017866,33	4296038,06
332	1017916,35	4296049,20
333	1017940,99	4296054,69
334	1017965,87	4296057,38
335	1018030,87	4296064,41
336	1018050,87	4296066,57
337	1018088,92	4296070,68
338	1018099,53	4295972,17
339	1018328,29	4295992,85
340	1018338,42	4295993,76

№	X	Y
341	1018580,36	4296015,65
342	1018618,12	4296023,26
343	1018640,04	4296027,68
344	1018662,73	4296032,25
345	1018700,80	4296065,82
346	1018755,47	4296002,07
347	1019180,35	4296358,55
348	1019206,29	4296380,32
349	1019240,85	4296409,31
350	1019264,28	4296428,97
351	1019299,25	4296458,31
352	1019317,40	4296473,54
353	1019331,82	4296456,33
354	1019341,47	4296444,84
355	1019498,44	4296257,76
356	1019545,89	4296201,20
357	1019565,99	4296177,25
358	1019562,35	4296169,01
359	1019574,40	4296163,68
360	1019538,92	4296083,45
361	1019474,33	4295937,38
362	1019433,94	4295801,32
363	1019444,68	4295756,46
364	1019493,70	4295551,70
365	1019560,06	4295274,53
366	1019620,58	4295213,04
367	1019698,17	4295214,36
368	1019720,51	4295214,74
369	1020110,44	4295221,38
370	1020116,56	4295221,48
371	1020116,62	4295218,95
372	1020117,42	4295182,83
373	1020163,26	4295183,83
374	1020165,08	4295183,13
375	1020945,63	4294884,07
376	1021074,08	4294834,86
377	1021094,48	4294829,26
378	1021105,95	4294826,11
379	1021121,61	4294815,14
257	1021417,18	4294983,30

Взам. инв.№

Подп. и дата

Инв.№ подл.

Изм.	Кол.уч.	Лист	№ док.	Подп.	Дата

«Газопровод высокого давления для закачки газа в пласт от узла подключения до кустовых площадок №№ 16, 19, 26, 27, 28, 39, 42, скв. 70 р Ярактинского НГКМ» в Усть - Кутском районе и Киренском районе Иркутской области

Лист

4. Перечень координат характерных точек границ зон планируемого размещения линейных объектов, подлежащих реконструкции в связи с изменением их местоположения

Линейные объекты, подлежащие реконструкции в связи с изменением их местоположения, отсутствуют.

5. Предельные параметры разрешенного строительства, реконструкции объектов капитального строительства, входящих в состав линейных объектов в границах зон их планируемого размещения

В соответствии с частью 6 статьи 30 Градостроительного кодекса РФ предельные параметры разрешенного строительства в пределах соответствующей территориальной зоны предусматриваются градостроительным регламентом.

Согласно пункту 3 части 4 статьи 36 Градостроительного кодекса РФ действие градостроительного регламента не распространяется на земельные участки, предназначенные для размещения линейных объектов и (или) занятые линейными объектами.

Таким образом, предельные параметры разрешенного строительства объектов капитального строительства, входящих в состав линейного объекта «Газопровод высокого давления для закачки газа в пласт от узла подключения до кустовых площадок №№ 16, 19, 26, 27, 28, 39, 42, скв. 70 р Ярактинского НГКМ» в Усть - Кутском районе и Киренском районе Иркутской области, в границах зон их планируемого размещения документами территориального планирования не устанавливаются.

6. Требования к архитектурным решениям объектов капитального строительства, входящих в состав линейных объектов в границах каждой зоны планируемого размещения таких объектов, расположенной в границах территории исторического поселения федерального или регионального значения

Планируемый к размещению линейный объект не проходит по территории исторического поселения федерального или регионального значения, в связи с этим требования к архитектурным решениям, такие как требование к цветовому решению внешнего облика, требование к строительным материалам, определяющим внешний облик ОКС, входящих в состав линейного объекта, требование к объемно-пространственным, архитектурно-стилистическим и иным характеристикам, влияющим на их внешний облик и (или) на композицию, а также на силуэт застройки исторического поселения, не устанавливаются.

7. Информация о необходимости осуществления мероприятий по защите сохраняемых объектов капитального строительства (здание, строение, сооружение, объекты, строительство которых не завершено), существующих и строящихся на момент подготовки проекта планировки территории, а также объектов капитального строительства, планируемых к строительству в соответствии с ранее утвержденной документацией по планировке территории, от возможного негативного воздействия в связи с размещением линейных объектов

Планируемый к размещению объект в рамках проекта «Газопровод высокого давления для закачки газа в пласт от узла подключения до кустовых площадок №№ 16, 19, 26, 27, 28, 39, 42, скв. 70 р Ярактинского НГКМ» в Усть - Кутском районе и Киренском районе Иркутской области имеет пересечения с линиями

электропередач ВЛ-6 кВ, ВЛ-35 кВ, нефтепроводами, водоводами и автомобильными дорогами.

Сведения о пересечениях проектируемого объекта с существующими объектами капитального строительства представлены в разделе 5 Тома 4 настоящей документации по планировке территории.

Зона планируемого размещения проектируемого линейного объекта попадает в границы следующих территорий, предназначенных для размещения объектов:

– Промысловый нефтегазопровод от узла запорной арматуры УЗ-32.2Н до узла запорной арматуры УЗ-26.2Н Ярактинского НГКМ» (документация по планировке территории утверждена постановлением администрации Верхнемарковского сельского поселения №34-п от 07.03.2018г.);

– «Промысловый нефтегазопровод (лупинг) от КП16 до узла подключения Ярактинского НГКМ» (документация по планировке территории утверждена распоряжением Службы архитектуры Иркутской области №82-61-ср от 29.06.2020г.);

– «ПС 35/6кВ КП-32 и ВЛ-35кВ от ВЛ-35кВ «УПН - КП-48» до ПС 35/6 КП-32 Ярактинского НГКМ» (документация по планировке территории утверждена постановлением администрации Верхнемарковского сельского поселения №37-п от 09.04.2020г.).

– «Промысловые нефтегазопроводы (лупинги) от КП-31,32 до УЗ-32.2Н и УКЗСОД Ду700 Ярактинского НГКМ» (документация по планировке территории утверждена постановлением администрации Верхнемарковского сельского поселения №38-п от 09.04.2020г.).

Сведения о пересечениях проектируемого объекта с объектами капитального строительства, планируемыми к строительству в соответствии с ранее утвержденной документацией по планировке территории, представлены в разделе 6 Тома 4 настоящей документации по планировке территории.

Мероприятия по защите сохраняемых объектов капитального строительства, существующих и строящихся на момент подготовки проекта планировки территории, необходимо предусмотреть проектной документацией по объекту «Газопровод высокого давления для закачки газа в пласт от узла подключения до кустовых площадок №№ 16, 19, 26, 27, 28, 39, 42, скв. 70 р Ярактинского НГКМ» в Усть - Кутском районе и Киренском районе Иркутской области в соответствии с:

– требованиями типовых проектных технических решений к объектам ООО «ИНК»;

– ГОСТ Р 55990-2014 Месторождения нефтяные и газонефтяные. Промысловые трубопроводы. Нормы проектирования;

– техническими условиями и требованиями к проектированию внутрипромысловых трубопроводов на объектах группы компаний ООО «ИНК» (газосборных, межплощадочных и газопроводов ППД);

– техническими условиями и на основании письменных разрешений организаций, эксплуатирующих данные коммуникации, под непосредственным надзором представителей организаций.

8. Информация о необходимости осуществления мероприятий по сохранению объектов культурного наследия от возможного негативного воздействия в связи с размещением линейных объектов

Согласно письму Службы по охране объектов культурного наследия Иркутской области №02-76-9992/19 от 11.12.2019г. (Приложение Б Тома 4 настоящей документации по планировке территории) на земельных участках под размещение объекта «Газопровод высокого давления для закачки газа в пласт от узла подключения до кустовых площадок №№ 16, 19, 26, 27, 28, 39, 42, скв. 70 р

Ярактинского НГКМ» в Усть - Кутском районе и Киренском районе Иркутской области отсутствуют объекты культурного наследия, включенные в Единый государственный реестр объектов культурного наследия народов Российской Федерации, выявленные объекты культурного наследия и объекты, обладающие признаками объекта культурного наследия. Территория проектирования расположена вне зон охраны, защитных зон объектов культурного наследия.

9. Информация о необходимости осуществления мероприятий по охране окружающей среды

Согласно статьи 4 Федерального закона №7-ФЗ от 10.01.2002г. «Об охране окружающей среды» объектами охраны окружающей среды от загрязнения, истощения, деградации, порчи, уничтожения и иного негативного воздействия хозяйственной и (или) иной деятельности являются компоненты природной среды, природные объекты и природные комплексы.

Компоненты природной среды – земля, недра, почвы, поверхностные и подземные воды, атмосферный воздух, растительный, животный мир и иные организмы, а также озоновый слой атмосферы и околоземное космическое пространство, обеспечивающие в совокупности благоприятные условия для существования жизни на Земле. При планировке и застройке территорий необходимо выполнять требования по обеспечению экологической безопасности, предусматривать мероприятия по охране природы, рациональному использованию и воспроизводству природных ресурсов, оздоровлению окружающей среды.

В процессе строительства и эксплуатации проектируемого объекта прямо или опосредованно будет оказываться воздействие на природные комплексы территории, в частности, на атмосферный воздух, поверхностные и подземные воды, почвы, растительность и животный мир.

Охрана атмосферного воздуха

Основное неблагоприятное воздействие проектируемого объекта на воздушную среду может происходить в результате выбросов загрязняющих веществ на этапе выполнения строительно-монтажных работ. В указанный период источниками загрязнения атмосферного воздуха могут являться:

– двигатели внутреннего сгорания строительных машин и механизмов, задействованных в перевозке строительных материалов и пересыпке грунта;
– покрасочные работы;
– сварочные работы;
– дизельная электростанция;
– перемещение грунта в ходе проведения работ по прокладке траншей и при выполнении погрузочно-разгрузочных работ с грунтом.

В процессе строительства проектируемого объекта в атмосферу могут поступать продукты неполного сгорания топлива, сварочный аэрозоль и газообразные вещества. При перегрузке сыпучих материалов (песок, ПГС) может происходить выброс в атмосферу взвешенных веществ (пыль).

Выбросы загрязняющих веществ в атмосферу в период строительства проектируемого объекта будут носить кратковременный характер, и воздействие на атмосферный воздух будет минимальным.

Загрязнение атмосферного воздуха в период эксплуатации проектируемого объекта оценивается как незначительное и допустимое.

Снижение негативного воздействия проектируемого объекта на атмосферный воздух может быть достигнуто минимизацией вредных выбросов и понижением пылевыделения за счёт выполнения технологических мероприятий:

– соблюдение правил противопожарной безопасности;

– ежедневный осмотр техники на предмет отсутствия неплотностей и утечек топлива из топливной системы;

– проведение работ с возможным минимальным использованием технических средств;

– доставка сыпучих материалов в герметичной таре;

– утилизация отходов с целью предупреждения вторичного загрязнения атмосферы.

Решения, направленные на исключение разгерметизации оборудования и предупреждение аварийных выбросов опасных веществ, мероприятия по уменьшению выбросов загрязняющих веществ в период ведения строительно-монтажных работ, в период эксплуатации проектируемого объекта необходимо предусмотреть проектной документацией по объекту «Газопровод высокого давления для закачки газа в пласт от узла подключения до кустовых площадок №№ 16, 19, 26, 27, 28, 39, 42, скв. 70 р Ярактинского НГКМ» в Усть - Кутском районе и Киренском районе Иркутской области.

Охрана поверхностных и подземных вод от истощения и загрязнения

При строительстве проектируемого объекта негативное воздействие на поверхностные воды может оказывать работа строительной техники и проведение монтажных, планировочных работ.

В период проведения строительно-монтажных работ негативное влияние на состояние водных объектов может проявляться в следующих формах:

– в нарушении морфологического строения русла реки, рельефа и почвенно-растительного покрова в пойме реки;

– в изменении гидравлических условий на территории проектирования при формировании в пойме реки временных отвалов;

– в загрязнении водного объекта в результате неорганизованного выноса (сброса) загрязняющих веществ с территории проектирования.

В период проведения строительно-монтажных работ и при эксплуатации проектируемого объекта сброс производственных и хозяйственно-бытовых вод на рельеф местности и в поверхностные водные объекты отсутствует.

Негативное воздействие на поверхностные воды может иметь место при попадании загрязняющих веществ в аварийных ситуациях. В условиях нормальной эксплуатации опасность представляет попадание веществ в реки с поверхностным стоком загрязненных дождевых и талых вод. Минимизация негативного воздействия на водную среду во время эксплуатации объекта можно обеспечить за счет организованного сбора и вывоза ТКО и производственных отходов с территории проектирования.

Негативное воздействие на подземные воды возможно при загрязнении зоны планируемого размещения проектируемого линейного объекта производственно-дождевыми стоками.

При возникновении аварийных ситуаций, следствием которых является, как правило, пролив нефтепродуктов, неблагоприятные экологические последствия могут возникнуть на всей территории зоны планируемого размещения проектируемого линейного объекта.

Основные мероприятия по охране подземных и поверхностных вод от загрязнения и истощения должны быть направлены на соблюдение следующих условий:

– запрет на загрязнения поверхности зоны планируемого размещения проектируемого линейного объекта свалками, нефтепродуктами и ядохимикатами,

– запрет строительства временных сооружений без канализации;

– регулярная проверка целостности топливной системы строительной техники;

– организация проездов с твердым покрытием;

– строительство водопропускных сооружений, дренажных систем для предотвращения развития процессов заболачивания.

– поддержание строительной техники в исправном состоянии.

Территория проектирования частично расположена в водоохранных зонах реки Гульмое-2й и ручьев без названия, что накладывает ограничения хозяйственной и иной деятельности, предусмотренные п.15 ст.65 Водного кодекса РФ. С учётом специфики проектируемого объекта из перечня запрещённых мероприятий стоит особо отметить запрет на движение и стоянку транспортных средств, за исключением их движения по дорогам и стоянки на дорогах и в специально оборудованных местах, имеющих твердое покрытие, а также сброс сточных, в том числе дренажных вод.

Мероприятия по охране поверхностных и подземных вод от истощения и загрязнения необходимо предусмотреть проектной документацией по объекту «Газопровод высокого давления для закачки газа в пласт от узла подключения до кустовых площадок №№ 16, 19, 26, 27, 28, 39, 42, скв. 70 р Ярактинского НГКМ» в Усть - Кутском районе и Киренском районе Иркутской области.

Охрана почвенного покрова и земельных ресурсов

Негативное воздействие на почвенный покров и земельные ресурсы при планировке территории, при строительстве проектируемого объекта может выражается:

– в виде механического нарушения поверхности земли при движении дорожной техники, при планировочных работах и при перемещении земляных масс;

– в виде проникновения загрязняющих веществ в почвы и грунты, в том числе в результате выпадения из атмосферы при выбросах газов;

– в виде вибрационного воздействия от работы строительной техники и автотранспорта.

В процессе выполнения строительно-монтажных работ, перемещения строительной техники и складирования различных строительных материалов может происходить уплотнение и удаление напочвенного растительного покрова, что приводит к оголению минерального грунта. Одним из путей снижения негативных последствий от нарушения почвенно-растительного покрова является выбор правильного сезона и назначение максимально коротких сроков проведения строительных работ.

При соблюдении технологии производства строительных работ техногенное воздействие на почвы и грунты может быть ограничено границами зоны планируемого размещения проектируемого линейного объекта.

Для минимизации негативного воздействия проектируемого объекта на почвы и грунты можно рекомендовать следующие мероприятия:

– использование существующих дорог и проездов для движения строительной техники;

– размещение конструкций и материалов на специально подготовленных площадках;

– сбор и складирование различных видов отходов раздельно в специальные контейнеры или емкости с последующим вывозом их на полигон или на переработку;

– осмотр и проверка целостности всей топливной системы техники;

– рекультивация временных площадок, нарушенных при строительстве.

Мероприятия по предупреждению эрозии почв, по охране земельных ресурсов и по рекультивации земель необходимо предусмотреть проектной документацией по объекту «Газопровод высокого давления для закачки газа в пласт от узла подключения до кустовых площадок №№ 16, 19, 26, 27, 28, 39, 42, скв. 70 р

Ярактинского НГКМ» в Усть - Кутском районе и Киренском районе Иркутской области.

Охрана растительного и животного мира

Основными видами негативного воздействия проектируемого объекта на растительный покров могут быть:

– уничтожение растительного покрова в зоне планируемого размещения проектируемого линейного объекта;

– угнетение растений выбросами в атмосферу строительной пыли и загрязняющих веществ;

– повышение пожароопасности территории;

– ухудшение санитарного состояния территории.

Загрязнение атмосферы, вызванное строительными работами и работой автотранспорта, двигателей строительных машин и механизмов, может привести к угнетению растительных сообществ в пределах территории проектирования. Присутствие пыли и загрязняющих веществ в атмосфере может вызвать временную задержку роста и развития растений, снижение продуктивности, появление морфофизиологических отклонений, накопление загрязняющих веществ в организмах растений и дальнейшую передачу их по трофическим цепям.

Упомянутые виды воздействия могут быть существенно уменьшены в результате выполнения природоохранных мероприятий, таких как контроль источников выбросов загрязняющих веществ в атмосферный воздух в период проведения строительно-монтажных работ и соблюдение установленных правил противопожарной безопасности.

Негативное воздействие на животный мир в период строительства проектируемого объекта может проявиться:

– в увеличении шума от присутствия большого числа людей, от работы технических и транспортных средств (фактор беспокойства);

– в трансформации и уничтожении мест обитания животных;

– уменьшение популяций животных при химическом загрязнении местообитания (почв, водных объектов, атмосферы).

К основным факторам предполагаемого воздействия, представляющим угрозу для животных и причиняющим им беспокойство (в том числе и на прилегающей к зоне планируемого размещения проектируемого линейного объекта территории), можно отнести присутствие людей, шум от работы технических и транспортных средств и загрязнение территорий.

Учитывая способность животных к адаптации, можно прогнозировать, что большинство видов животных быстро освоится и вернется к своему естественному образу жизнеобитания после завершения строительно-монтажных работ.

Для снижения негативного воздействия на растительный и животный мир можно рекомендовать следующее:

– соблюдение установленных правил («Правила пожарной безопасности в лесах», «Правила санитарной безопасности в лесах» и «Правила заготовки древесины»);

– запрет движения транспортных средств и механизмов вне специально отведенных дорог и имеющихся подъездных путей;

– запрет установления сплошных, не имеющих специальных проходов заграждений и сооружений на путях массовой миграции животных;

– хранение нефтепродуктов в герметичных емкостях (с целью недопущения попадания в них животных) на специально оборудованных площадках, окаймленных минерализованной полосой;

– сбор и складирование отходов в специальные контейнеры или ёмкости с последующим вывозом их на оборудованные полигоны или на переработку;

– запрет на захламление зоны планируемого размещения проектируемого линейного объекта мусором и загрязнение горюче-смазочными материалами;

– запрет расчистки просек под линиями связи и электропередачи вдоль трубопроводов от подроста древесно-кустарниковой растительности в период размножения животных;

– своевременное строительство дренажных сооружений с целью предотвращения изменений гидрогеологического режима.

Мероприятия по охране растительного и животного мира от воздействия проектируемого объекта необходимо предусмотреть проектной документацией по объекту «Газопровод высокого давления для закачки газа в пласт от узла подключения до кустовых площадок №№ 16, 19, 26, 27, 28, 39, 42, скв. 70 р Ярактинского НГКМ» в Усть - Кутском районе и Киренском районе Иркутской области.

10. Информация о необходимости осуществления мероприятий по защите территории от чрезвычайных ситуаций природного и техногенного характера, в том числе по обеспечению пожарной безопасности и гражданской обороне

В соответствии с Федеральным законом ФЗ ОФ №116 от 21.07.97г. «О промышленной безопасности опасных производственных объектов» планируемый к размещению объект является потенциально опасным (взрывопожароопасным).

Аварийные ситуации на проектируемом объекте, такие как взрывы, пожары, разгерметизация трубопровода, аварии в системах электроснабжения, теплоснабжения и террористические акты могут привести к образованию зон чрезвычайных ситуаций.

Объем и содержание мероприятий по защите территории от чрезвычайных ситуаций природного и техногенного характера необходимо определить, исходя из принципов необходимой достаточности и максимально возможного использования имеющихся сил и средств.

В соответствии с Федеральным законом от 22.07.2008г. №123-ФЗ «Технический регламент о требованиях пожарной безопасности» и Постановлением Правительства РФ № 87 от 16.02.08 г. «О составе разделов проектной документации и требованиях к их содержанию» необходимо разработать систему обеспечения пожарной безопасности, включая систему предотвращения пожара, систему противопожарной защиты.

С учетом вышеизложенного на основании «Исходных данных и требований для разработки инженерно-технических мероприятий гражданской обороны и предупреждения чрезвычайных ситуаций, включаемых в задание на проектирование», выданных Главным управлением Министерства РФ по делам гражданской обороны, чрезвычайным ситуациям и ликвидации последствий стихийных бедствий по Иркутской области письмом №3-3/1018ид от 07.09.2020г. (Приложение Б Тома 4 настоящей документации по планировке территории), необходимо разработать комплекс инженерно-технических мероприятий гражданской обороны и предупреждения чрезвычайных ситуаций, таких как:

– решения по исключению разгерметизации оборудования и предупреждению аварийных выбросов опасных веществ;

– решения по системам контроля обнаружения взрывоопасных концентраций;

– решения, направленные на предупреждения развития аварий и локализацию выбросов (сбросов) опасных веществ;

– решения по обеспечению взрывопожаробезопасности;

– решения по системам автоматического регулирования, блокировок, сигнализации, а также безаварийной остановки технологического процесса;

– решения по обеспечению противоаварийной устойчивости пунктов и систем

управления производственным процессом, безопасности находящегося в нем персонала и возможности управления процессом при аварии;

– решения по предотвращению постороннего вмешательства в деятельность объекта (по системам физической защиты и охраны объекта);

– решения по системам оповещения о ЧС;

– решения по обеспечению беспрепятственной эвакуации людей с территории объекта;

– решения по обеспечению беспрепятственного ввода и передвижения на проектируемом объекте сил и средств ликвидации последствий аварий;

– представление сведений о наличии, местах размещения и характеристиках основных и резервных источников электро-, тепло- и водоснабжения, а также систем связи;

– представление сведений о наличии и размещении резервов материальных средств для ликвидации последствий аварий на проектируемом объекте.

В соответствии с проведенным анализом материалов инженерных изысканий, выполненных АО «ВостСиб АГП» в ноябре-декабре 2019г., в мае, октябре-декабре 2020г., а также ООО «ПРОФИЗЫСКАНИЯ» в октябре-ноябре 2019г., в марте-мае, октябре 2020г. и в январе-феврале 2021г. и документов территориального планирования (Генеральный план Киренского муниципального образования Киренского района Иркутской области, утвержденный решением Думы Киренского муниципального образования Киренского района Иркутской области № 96/3 от 25.10.2013 г., и Генеральный план Верхнемарковского сельского поселения, утвержденный решением Думы Верхнемарковского сельского поселения Усть-Кутского района Иркутской области №39 от 27.11.2013г.) зона планируемого размещения проектируемого линейного объекта попадает в границы следующих территорий:

А. Территорий, подверженных риску возникновения чрезвычайных ситуаций природного характера:

– территории, подверженные землетрясениям; категория опасности процесса землетрясения оценивается как опасная (СП 115.13330.2016);

– территории, подверженные морозному пучению грунтов; категория опасности процесса морозного пучения грунтов оценивается как весьма опасная (СП 115.13330.2016);

– территории, подверженные подтоплению; категория опасности природных процессов по подтоплению оценивается как умеренно опасная (СП 115.13330.2016).

В. Территорий, подверженных риску возникновения чрезвычайных ситуаций техногенного характера:

– зоны поражения при факельном горении:
  – зона поражения открытым пламенем при факельном горении струи газа;
  – зона возможного поражения (вероятность смертельного исхода 1%);
– зоны поражения при взрыве топливно-воздушных смесей (далее – ТВС):
  – зона минимальных повреждений зданий, разрывы некоторых соединений (3,6 кПа);
  – зона разрушения остекления (7,0 кПа);
  – зона пожаровзрывоопасного облака ТВС.

Схема границ территорий, подверженных риску возникновения чрезвычайных ситуаций природного и техногенного характера, представлена в Томе 3 настоящей документации по планировке территории.

Общество с ограниченной ответственностью «СЕРВИСТА» (ООО «СЕРВИСТА»)

Заказчик - ООО «ИНК»

«Газопровод высокого давления для закачки газа в пласт от узла подключения до кустовых площадок №№ 16, 19, 26, 27, 28, 39, 42, скв. 70 р Ярактинского НГКМ» в Усть - Кутском районе и Киренском районе Иркутской области

Проект планировки территории и проект межевания территории

Том 5. Проект межевания территории. Графическая часть.

Генеральный директор М.В. Астахов

Иркутск, 2021 г.

РЕГИСТРАЦИОННАЯ КАРТОЧКА ПРОЕКТА

1.	Адрес строительства	Сибирский Федеральный округ, Иркутская область, Киренское городское поселение Киренского района, Верхнемарковское сельское поселение Усть-Кутского района
2.	Наименование объекта	Титул объекта: «Газопровод высокого давления для закачки газа в пласт от узла подключения до кустовых площадок №№ 16, 19, 26, 27, 28, 39, 42, скв. 70 р Ярактинского НГКМ» в Усть - Кутском районе и Киренском районе Иркутской области
3.	Приказ (Распоряжение) органов государственной власти и (или) органов местного самоуправления о подготовке документации по планировке территории	Распоряжение Службы архитектуры Иркутской области №82-87-ср от 29.10.2021г. «О подготовке документации по планировке территории»
4.	Заказчик	Полное наименование – Общество с ограниченной ответственностью «Иркутская нефтяная компания» Сокращенное наименование – ООО «ИНК»
5.	Проектная организация	Полное наименование – Общество с ограниченной ответственностью «СЕРВИСТА» Сокращенное наименование – ООО «СЕРВИСТА»
6.	Авторы проекта	Е.Н. Роголёва, В.В. Петренко, Н.А. Петренко, А.Л. Мироманова, Е.А. Самойлова, Д.В. Сухарев
7.	Стадия	Проектная документация
8.	Вид строительства	Новое строительство
9.	Количество эксплуатационных единиц	– газопроводы высокого давления; – узлы запорной арматуры; – подъезды к УЗА и внутриплощадочные проезды; – технолопические сети; – защитные футляры; – кабельные линии; – эстакады; – коммуникации и сооружения на КП-16, 19, 26, 27,28, 39, 42 скв.70р
10.	Общая площадь земельных участков под размещение объектов	76,9678 га
11.	Намечаемые сроки строительства	2021-2022гг.
12.	Адреса:	
	Заказчик	664000, Иркутская область, г. Иркутск, пр-кт Большой Литейный, д. 4
	Проектная организация	664047, Россия, Иркутская обл., г. Иркутск, ул. Байкальская, 105 А, офис 505
13.	Телефоны:	
	Заказчик	8 (3952) 211-352
	Проектная организация	8 (3952) 546-470

Взам. инв.№

Подп. и дата

Инв.№ подл.

СПИСОК УЧАСТНИКОВ ПРОЕКТИРОВАНИЯ

Начальник отдела подготовки документации по планировке территории ООО «СЕРВИСТА»	Е.Н. Роголёва
Специалист отдела подготовки документации по планировке территории ООО «СЕРВИСТА» Кадастровый инженер ООО «СЕРВИСТА»	В.В. Петренко
Специалист отдела подготовки документации по планировке территории ООО «СЕРВИСТА» Кадастровый инженер ООО «СЕРВИСТА»	Н.А. Петренко
Кадастровый инженер ООО «СЕРВИСТА»	А.Л. Мироманова
Помощник кадастрового инженера ООО «СЕРВИСТА»	Е.А. Самойлова
Помощник кадастрового инженера ООО «СЕРВИСТА»	Д.В. Сухарев

СОСТАВ ДОКУМЕНТАЦИИ ПО ПЛАНИРОВКЕ ТЕРРИТОРИИ

Номер тома	Наименование	Примечание
1	Проект планировки территории. Графическая часть.	
2	Положение о размещении линейных объектов.	
3	Материалы по обоснованию проекта планировки территории. Графическая часть.	
4	Материалы по обоснованию проекта планировки территории. Пояснительная записка.	
5	Проект межевания территории. Графическая часть.	
6	Проект межевания территории. Текстовая часть.	
7	Материалы по обоснованию проекта межевания территории. Графическая часть.	
8	Материалы по обоснованию проекта межевания территории. Пояснительная записка.	

СОДЕРЖАНИЕ

Том 5. Проект межевания территории. Графическая часть.

№	Наименование раздела	Стр.
1.	Чертеж межевания территории	6

Взам. инв.№

Подп. и дата

Инв.№ подл.

Изм.	Кол.уч.	Лист	№ док.	Подп.	Дата	«Газопровод высокого давления для закачки газа в пласт от узла подключения до кустовых площадок №№ 16, 19, 26, 27, 28, 39, 42, скв. 70 р Ярактинского НГКМ» в Усть - Кутском районе и Киренском районе Иркутской области	Лист 5

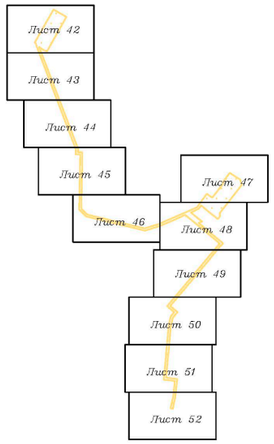

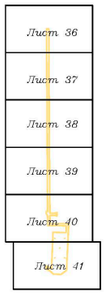

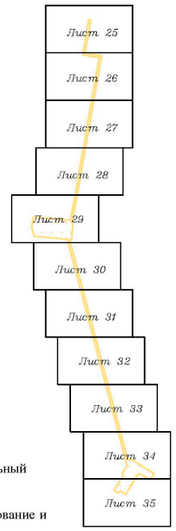

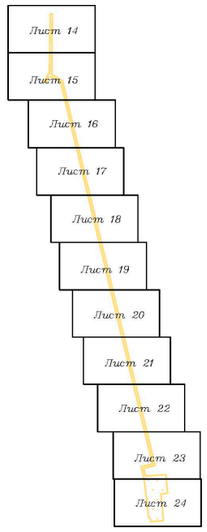

Иркутская область
Усть-Кутский район

Верхнемарковское
сельское поселение

Киренский район

Киренское
городское поселение

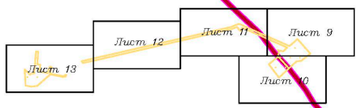

ПРИМЕЧАНИЯ:

1. Красные линии не устанавливаются в связи с вступлением в силу Федерального закона от 02.08.2019 № 283-ФЗ «О внесении изменений в Градостроительный кодекс Российской Федерации и отдельные законодательные акты Российской Федерации».
2. Установление линий отступа от красных линий в границах зоны планируемого размещения линейного объекта не предусмотрено;
3. Информация о земельных участках в границах зоны планируемого размещения линейного объекта, в отношении которых предполагаются их резервирование и (или) изъятие для государственных или муниципальных нужд, отсутствует;
4. Информация о границах земельных участков, образование которых предусмотрено схемой расположения земельного участка или земельных участков на кадастровом плане территории, срок действия которой не истек, отсутствует.

Условные обозначения:

- граница муниципального района
- граница городского поселения
- ручьи, реки, водотоки

Планируемые элементы планировочной структуры:

- граница территории, предназначенной для размещения линейного объекта «Газопровод высокого давления для закачки газа в пласт от узла подключения до кустовых площадок №№ 16, 19, 26, 27, 28, 39, 42, скв. 70р Ярактинского НГКМ»

Существующие элементы планировочной структуры:

- территория, предназначенная для размещения линейного объекта «Промысловый нефтегазопровод от узла запорной арматуры УЗ-32.2н до узла запорной арматуры УЗ-26.2н Ярактинского НГКМ»
- территория, предназначенная для размещения линейного объекта «Промысловый нефтегазопровод (лупинг) от УЗ 29.1Н до УЗ 32.21Н Ярактинского НГКМ»
- территория, предназначенная для размещения линейного объекта «ПС 35/6кВ КП-32 и ВЛ-35кВ от ВЛ-35кВ «УПН - КП-48» до ПС 35/6 КП-32 Ярактинского НГКМ»
- территория, предназначенная для размещения линейного объекта «Промысловые нефтегазопроводы (лупинги) от КП-31,32 до УЗ-32.2Н и УКЗСОД Ду700 Ярактинского НГКМ»
- территория, предназначенная для размещения линейного объекта «Разработка и обустройство Ярактинского, Марковского и Даниловского нефтегазоконденсатных месторождений нефти» (Промысловый нефтегазопровод (лупинг) от КП-16 до узла подключения Ярактинского НГКМ) в Усть-Кутском районе и Катангском районе»
- территория общего пользования (береговая полоса)

Элементы улично-дорожной сети:

- дорога обычного типа местного значения
- дорога обычного типа федерального значения

Земельные участки, учтённые в Едином государственном реестре недвижимости:

- 38:18:000000:637 — граница существующего земельного участка, его кадастровый номер

38:18:000001 — номер кадастрового квартала

Образуемые и (или) изменяемые земельные участки:

- обозначение земельного участка
- границы существующего земельного участка в границах зоны размещения линейного объекта
- границы образуемой части земельного участка в границах зоны размещения линейного объекта
- :33:ЗУ1 — условный номер земельного участка в границах зоны размещения линейного объекта
- :1582/чзу1 — условный номер образуемой части земельного участка в границах зоны размещения линейного объекта
- •13 — поворотная точка земельного участка, номер поворотной точки земельного участка
- 1 — порядковый номер земельного участка

Изм.	Кол.уч.	Лист	№ док.	Подп.	Дата
Разработал		Мироманова А.Л.			10.21
		Самойлова Е.А.			10.21
		Сухарев Д.В.			10.21
		Петренко Н.А.			10.21
Проверил		Петренко В.В.			10.21
Н. контроль		Роголёва Е.Н.			10.21

Иркутская область

Документация по планировке территории (проект планировки территории и проект межевания территории) для размещения объекта «Газопровод высокого давления для закачки газа в пласт от узла подключения до кустовых площадок №№ 16, 19, 26, 27, 28, 39, 42, скв. 70 р Ярактинского НГКМ» в Усть - Кутском районе и Киренском районе Иркутской области

Заказчик: ИРКУТСКАЯ НЕФТЯНАЯ КОМПАНИЯ

Стадия	Лист	Листов
П	1	56

Чертёж межевания территории

М 1:55000

ООО "СЕРВИСТА"
Иркутск, ул. Байкальская, дом 105А, оф. 505

Документация по планировке территории (проект межевания территории) для размещения объекта
«Газопровод высокого давления для закачки газа в пласт от узла подключения до кустовых площадок №№ 16, 19, 26, 27, 28, 39, 42, скв. 70 р Ярактинского НГКМ» в Усть - Кутском районе и Киренском районе Иркутской области
Чертёж межевания территории

Ведомость площадей образуемых, изменяемых и существующих земельных участков

Порядковый номер ЗУ	Количество контуров ЗУ	Номер кадастрового квартала / кадастровый номер исходного / существующего ЗУ	Условный номер ЗУ в границах зоны размещения линейного объекта	Площадь образуемого ЗУ, кв.м.	Площадь ЗУ в границах зоны размещения линейного объекта, кв.м.	Категория земель исходного / образуемого / существующего ЗУ	Разрешенное использование образуемого ЗУ	Местоположение образуемого ЗУ	Площадь исходного / существующего ЗУ		Разрешенное использование исходного / существующего ЗУ		Вид права / Правообладатель исходного / существующего ЗУ	Вид кадастровых работ
									По ЕГРН, кв.м	По ГЛР в соответствии с договором аренды, кв.м	По ЕГРН	По ГЛР в соответствии с договором аренды		
1	1	38:09:070001:158	38:09:070001:158:ЗУ1	---	4608	Земли лесного фонда	---	---	1298415544	12000	Для заготовки древесины	Для выполнения работ по геологическому изучению недр, разработки месторождений полезных ископаемых – дорога автомобильная, линия связи, линия электропередачи воздушная, кабельная всех классов напряжения, нефтепровод межпромысловый, трубопровод технологический, база бурения промысловая, база обустройства месторождения, комплекс электроснабжения, подстанция трансформаторная всех классов напряжения (коридоры коммуникаций между производственными объектами, объектами обустройства, кустовыми площадками и энергообъектами на Ярактинском НГКМ)	Собственность Российская Федерация;Аренда ООО "Магистраль-Лес"; Аренда ООО "ИНК"	"КР не предусмотрены (Аренда до 31.12.2033 года по д.а. лесного участка №91-121/15 от 18.06.2015)"
2	1	38:09:070001:423	38:09:070001:423:ЗУ1	---	39311	Земли лесного фонда	---	---	73300	87500	В целях осуществления геологического изучения недр, разведки и добычи полезных ископаемых, для заготовки древесины	Для выполнения работ по геологическому изучению недр, разработки месторождений полезных ископаемых	Собственность Российская Федерация; Аренда ООО "ИНК"	"КР не предусмотрены (Аренда до 31.12.2033 года по д.а. лесного участка №91-110/16 от 23.03.2016)"
3	1	38:09:070001:158	38:09:070001:158:ЗУ2	---	12	Земли лесного фонда	---	---	1298415544	6700	Для заготовки древесины	Для строительства, реконструкции, эксплуатации линейных объектов (размещение подъездного пути к одиночной скважине № 656)	Собственность Российская Федерация;Аренда ООО "Магистраль-Лес"; Аренда ООО "ИНК"	"КР не предусмотрены (Аренда до 31.12.2033 года по д.а. лесного участка №91-297/12 от 07.09.2012)"
4	1	38:18:000001:1143	38:18:000001:1143:ЗУ1	---	8315	Земли лесного фонда	---	---	14200	14200	В целях осуществления геологического изучения недр, разведки и добычи полезных ископаемых, для заготовки древесины	Осуществление геологического изучения недр, разведка и добыча полезных ископаемых	Собственность Российская Федерация; Аренда ООО "ИНК"	"КР не предусмотрены (Аренда до 31.12.2033 года по д.а. лесного участка №91-329/20 от 21.08.2020)"
5	1	38:18:000001:1260	38:18:000001:1260:ЗУ1	---	8489	Земли лесного фонда	---	---	25000	25000	В целях осуществления геологического изучения недр, разведки и добычи полезных ископаемых, для заготовки древесины	Выполнение работ по геологическому изучению недр, разработка месторождений полезных ископаемых	Собственность Российская Федерация; Аренда ООО "ИНК"	"КР не предусмотрены (Аренда до 31.12.2033 года по д.а. лесного участка №91-430/16 от 30.09.2016)"
6	2	38:18:000000:637	38:18:000000:637:ЗУ1	---	29309	Земли лесного фонда	---	---	508362741	6532100	В целях заготовки древесины	Для выполнения работ по геологическому изучению недр, разработки месторождений полезных ископаемых – дорога автомобильная, линия связи, линия электропередачи воздушная, кабельная всех классов напряжения, нефтепровод межпромысловый, трубопровод технологический, база бурения промысловая, база обустройства месторождения, комплекс электроснабжения, подстанция трансформаторная всех классов напряжения (коридоры коммуникаций между производственными объектами, объектами обустройства, кустовыми площадками и энергообъектами на Ярактинском НГКМ)	Собственность Российская Федерация; Аренда ООО "ИНК"	"КР не предусмотрены (Аренда до 31.12.2033 года по д.а. лесного участка №91-98/15 от 29.05.2015)"
7	1	38:18:000001:1272	38:18:000001:1272:ЗУ1	---	2194	Земли лесного фонда	---	---	3283	6532100	Для строительства реконструкции, эксплуатации линейных объектов	Для выполнения работ по геологическому изучению недр, разработки месторождений полезных ископаемых – дорога автомобильная, линия связи, линия электропередачи воздушная, кабельная всех классов напряжения, нефтепровод межпромысловый, трубопровод технологический, база бурения промысловая, база обустройства месторождения, комплекс электроснабжения, подстанция трансформаторная всех классов напряжения (коридоры коммуникаций между производственными объектами, объектами обустройства, кустовыми площадками и энергообъектами на Ярактинском НГКМ)	Собственность Российская Федерация; Аренда ООО "ИНК"	"КР не предусмотрены (Аренда до 31.12.2033 года по д.а. лесного участка №91-98/15 от 29.05.2015)"
8	1	38:18:000001:1238	38:18:000001:1238:ЗУ1	---	18	Земли лесного фонда	---	---	927	927	В целях осуществления геологического изучения недр, разведки и добычи полезных ископаемых, для заготовки древесины	Осуществление геологического изучения недр, разведка и добыча полезных ископаемых	Собственность Российская Федерация;Аренда ООО "Тихоокеанский терминал"; Аренда ООО "ИНК"	"КР не предусмотрены (Аренда до 31.12.2033 года по д.а. лесного участка №91-278/21 от 26.05.2021)"
9	2	38:18:000000:637	38:18:000000:637:ЗУ2	---	796	Земли лесного фонда	---	---	508362741	769000	В целях заготовки древесины	Для строительства, реконструкции, эксплуатации линейных объектов - линия электропередачи воздушная, кабельная всех классов напряжения, трубопровод подземный, водопровод, дорога автомобильная с усовершенствованным облегченным или переходным типом дорожного покрытия (строительство и эксплуатация коридора коммуникаций до УПН до скважины № 656 на Ярактинском НГКМ)	Собственность Российская Федерация; Аренда ООО "ИНК"	"КР не предусмотрены (Аренда до 29.08.2063 года по д.а. лесного участка №91-316/14 от 26.05.2014)"
10	2	38:18:000000:637	38:18:000000:637:ЗУ3	---	3456	Земли лесного фонда	---	---	508362741	1225700	В целях заготовки древесины	В целях строительства, реконструкции, эксплуатации линейных объектов (строительство и эксплуатация коридора коммуникаций от УПН до Скв. 70 на Ярактинском НГКМ (доотвод))	Собственность Российская Федерация; Аренда ООО "ИНК"	"КР не предусмотрены (Аренда до 20.05.2064 года по д.а. лесного участка №91-725/14 от 31.12.2014)"

Иркутская область

Документация по планировке территории (проект планировки территории и проект межевания территории) для размещения объекта «Газопровод высокого давления для закачки газа в пласт от узла подключения до кустовых площадок №№ 16, 19, 26, 27, 28, 39, 42, скв. 70 р Ярактинского НГКМ» в Усть - Кутском районе и Киренском районе Иркутской области

Изм.	Кол.уч.	Лист	№ док.	Подп.	Дата			
Разработал		*Мироманова А.Л.*			*10.21*	Заказчик: ИРКУТСКАЯ НЕФТЯНАЯ КОМПАНИЯ	Стадия	Лист	Листов
		Самойлова Е.А.			*10.21*		П	2	56
		Сухарев Д.В.			*10.21*				
		Петренко Н.А.			*10.21*	Чертёж межевания территории	ООО "СЕРВИСТА" Иркутск, ул. Байкальская, дом 105А, оф. 505		
Проверил		*Петренко В.В.*			*10.21*				
Н. контроль		*Роголёва Е.Н.*			*10.21*				

Ведомость площадей образуемых, изменяемых и существующих земельных участков

Порядковый номер ЗУ	Количество контуров ЗУ	Номер кадастрового квартала / кадастровый номер исходного / существующего ЗУ	Условный номер ЗУ в границах зоны размещения линейного объекта	Площадь образуемого ЗУ, кв.м.	Площадь ЗУ в границах зоны размещения линейного объекта, кв.м.	Категория земель исходного / образуемого / существующего ЗУ	Разрешенное использование образуемого ЗУ	Местоположение образуемого ЗУ	Площадь исходного / существующего ЗУ		Разрешенное использование исходного / существующего ЗУ		Вид права / Правообладатель исходного / существующего ЗУ	Вид кадастровых работ
									По ЕГРН, кв.м	По ГЛР в соответствии с договором аренды, кв.м	По ЕГРН	По ГЛР в соответствии с договором аренды		
11	2	38:18:000000:637	38:18:000000:637:ЗУ4	---	2737	Земли лесного фонда	---	---	508362741	685300	В целях заготовки древесины	Для строительства, реконструкции, эксплуатации линейных объектов -размещение подъездного пути к скважинам №№ 644, 656 Ярактинского нефтегазоконденсатного месторождения	Собственность Российская Федерация; Аренда ООО "ИНК"	"КР не предусмотрены (Аренда до 31.12.2033 года по д.а. лесного участка №91-266/12 от 20.08.2012)"
12	4	38:18:000000:637	38:18:000000:637:ЗУ5	---	1558	Земли лесного фонда	---	---	508362741	419600	В целях заготовки древесины	Для строительства, реконструкции, эксплуатации линейных объектов - линия электропередачи воздушная, кабельная всех классов напряжения, трубопровод подземный, водопровод, дорога автомобильная с усовершенствованным облегченным или переходным типом дорожного покрытия (строительство и эксплуатация коридора коммуникаций до УПН до Скв. 70 на Ярактинском НГКМ)	Собственность Российская Федерация; Аренда ООО "ИНК"	"КР не предусмотрены (Аренда до 04.12.2062 года по д.а. лесного участка №91-383/13 от 27.09.2013)"
13	2	38:18:000000:637	38:18:000000:637:ЗУ6	---	1109	Земли лесного фонда	---	---	508362741	305600	В целях заготовки древесины	В целях строительства, реконструкции, эксплуатации линейных объектов - линия электропередачи воздушная, кабельная всех классов напряжения, трубопровод подземный, водопровод, дорога автомобильная с усовершенствованным облегченным или переходным типом дорожного покрытия (строительство и эксплуатация коридора коммуникаций до УПН до Скв. 70 на Ярактинском НГКМ (доотвод))	Собственность Российская Федерация; Аренда ООО "ИНК"	"КР не предусмотрены (Аренда до 03.02.2063 года по д.а. лесного участка №91-538/13 от 29.11.2013)"
14	2	38:18:000000:637	38:18:000000:637:ЗУ7	---	5717	Земли лесного фонда	---	---	508362741	37500	В целях заготовки древесины	Осуществление геологического изучения недр, разведка и добыча полезных ископаемых	Собственность Российская Федерация; Аренда ООО "ИНК"	"КР не предусмотрены (Аренда до 31.12.2033 года по д.а. лесного участка №91-366/14 от 25.06.2014)"
15	2	38:18:000001:1123	38:18:000001:1123:ЗУ1	---	1956	Земли лесного фонда	---	---	3750	3750	В целях осуществления геологического изучения недр, разведки и добычи полезных ископаемых, для строительства, реконструкции, эксплуатации линейных объектов, для заготовки древесины	Осуществление геологического изучения недр, разведка и добыча полезных ископаемых	Собственность Российская Федерация; Аренда ООО "ИНК"	"КР не предусмотрены (Аренда до 31.12.2033 года по д.а. лесного участка №91-353/20 от 28.08.2020)"
16	1	38:18:000001:3	38:18:000001:3:ЗУ1	---	13549	Земли лесного фонда	---	---	17000	563000	Для целей ведения лесного хозяйства	Разработка месторождений полезных ископаемых - под размещение скважин №№ 8, 10, 11, 16, 21, 70, вахтовый поселок, трубопровод, размещение емкостей, газоконденсатопровод и автомобильные дороги на Ярактинском нефтегазоконденсатном месторождении	Собственность Российская Федерация; Аренда ООО "ИНК"	"КР не предусмотрены (Аренда до 31.12.2033 года по д.а. лесного участка №91-1 от 12.02.2008)"
17	2	38:18:000001:2	38:18:000001:2:ЗУ1	---	425	Земли лесного фонда	---	---	10000	563000	Для целей ведения лесного хозяйства	Разработка месторождений полезных ископаемых - под размещение скважин №№ 8, 10, 11, 16, 21, 70, вахтовый поселок, трубопровод, размещение емкостей, газоконденсатопровод и автомобильные дороги на Ярактинском нефтегазоконденсатном месторождении	Собственность Российская Федерация; Аренда ООО "ИНК"	"КР не предусмотрены (Аренда до 31.12.2033 года по д.а. лесного участка №91-1 от 12.02.2008)"
18	4	38:18:000000:1820	38:18:000000:1820:ЗУ1	---	5659	Земли лесного фонда	---	---	1259981619	1225700	Для заготовки древесины	В целях строительства, реконструкции, эксплуатации линейных объектов (строительство и эксплуатация коридора коммуникаций от УПН до Скв. 70 на Ярактинском НГКМ (доотвод))	Собственность Российская Федерация; Аренда ООО "ЛесТоргСервис"; Аренда ООО "ИНК"	"КР не предусмотрены (Аренда до 20.05.2064 года по д.а. лесного участка №91-725/14 от 31.12.2014)"
19	3	38:18:000000:1820	38:18:000000:1820:ЗУ2	---	2335	Земли лесного фонда	---	---	1259981619	769000	Для заготовки древесины	Для строительства, реконструкции, эксплуатации линейных объектов - линия электропередачи воздушная, кабельная всех классов напряжения, трубопровод подземный, водопровод, дорога автомобильная с усовершенствованным облегченным или переходным типом дорожного покрытия (строительство и эксплуатация коридора коммуникаций до УПН до скважины № 656 на Ярактинском НГКМ)	Собственность Российская Федерация; Аренда ООО "ЛесТоргСервис"; Аренда ООО "ИНК"	"КР не предусмотрены (Аренда до 29.08.2063 года по д.а. лесного участка №91-316/14 от 26.05.2014)"
20	2	38:18:000000:1820	38:18:000000:1820:ЗУ3	---	2611	Земли лесного фонда	---	---	1259981619	685300	Для заготовки древесины	Для строительства, реконструкции, эксплуатации линейных объектов -размещение подъездного пути к скважинам №№ 644, 656 Ярактинского нефтегазоконденсатного месторождения	Собственность Российская Федерация; Аренда ООО "ЛесТоргСервис"; Аренда ООО "ИНК"	"КР не предусмотрены (Аренда до 31.12.2033 года по д.а. лесного участка №91-266/12 от 20.08.2012)"

Изм.	Кол.уч.	Лист	№ док.	Подп.	Дата	Иркутская область		
						Документация по планировке территории (проект планировки территории и проект межевания территории) для размещения объекта «Газопровод высокого давления для закачки газа в пласт от узла подключения до кустовых площадок №№ 16, 19, 26, 27, 28, 39, 42, скв. 70 р Ярактинского НГКМ» в Усть - Кутском районе и Киренском районе Иркутской области		
Разработал			*Мироманова А.Л.*		*10.21*	Заказчик: ИРКУТСКАЯ НЕФТЯНАЯ КОМПАНИЯ	Стадия	Лист	Листов
			Самойлова Е.А.		*10.21*		П	3	56
			Сухарев Д.В.		*10.21*				
			Петренко Н.А.		*10.21*	Чертёж межевания территории	ООО "СЕРВИСТА" Иркутск, ул. Байкальская, дом 105А, оф. 505		
Проверил			*Петренко В.В.*		*10.21*				
Н. контроль			*Роголёва Е.Н.*		*10.21*				

Ведомость площадей образуемых, изменяемых и существующих земельных участков

Порядковый номер ЗУ	Количество контуров ЗУ	Номер кадастрового квартала / кадастровый номер исходного / существующего ЗУ	Условный номер ЗУ в границах зоны размещения линейного объекта	Площадь образуемого ЗУ, кв.м.	Площадь ЗУ в границах зоны размещения линейного объекта, кв.м.	Категория земель исходного / образуемого / существующего ЗУ	Разрешенное использование образуемого ЗУ	Местоположение образуемого ЗУ	Площадь исходного / существующего ЗУ		Разрешенное использование исходного / существующего ЗУ		Вид права / Правообладатель исходного / существующего ЗУ	Вид кадастровых работ
									По ЕГРН, кв.м	По ГЛР в соответствии с договором аренды, кв.м	По ЕГРН	По ГЛР в соответствии с договором аренды		
21	1	38:18:000000:765	38:18:000000:765:ЗУ1	---	2	Земли лесного фонда	---	---	13549618	685300	Для ведения лесного хозяйства	Для строительства, реконструкции, эксплуатации линейных объектов -размещение подъездного пути к скважинам № № 644, 656 Ярактинского нефтегазоконденсатного месторождения	Собственность Российская Федерация; Аренда ООО "ЛесТоргСервис"; Аренда ООО "ИНК"	"КР не предусмотрены (Аренда до 31.12.2033 года по д.а. лесного участка №91-266/12 от 20.08.2012)"
22	2	38:18:000000:1820	38:18:000000:1820:ЗУ4	---	668	Земли лесного фонда	---	---	1259981619	419600	Для заготовки древесины	Для строительства, реконструкции, эксплуатации линейных объектов - линия электропередачи воздушная, кабельная всех классов напряжения, трубопровод подземный, водопровод, дорога автомобильная с усовершенствованным облегченным или переходным типом дорожного покрытия (строительство и эксплуатация коридора коммуникаций до УПН до Скв. 70 на Ярактинском НГКМ)	Собственность Российская Федерация; Аренда ООО "ЛесТоргСервис"; Аренда ООО "ИНК"	"КР не предусмотрены (Аренда до 04.12.2062 года по д.а. лесного участка №91-383/13 от 27.09.2013)"
23	1	38:18:000000:765	38:18:000000:765:ЗУ2	---	207	Земли лесного фонда	---	---	13549618	419600	Для ведения лесного хозяйства	Для строительства, реконструкции, эксплуатации линейных объектов - линия электропередачи воздушная, кабельная всех классов напряжения, трубопровод подземный, водопровод, дорога автомобильная с усовершенствованным облегченным или переходным типом дорожного покрытия (строительство и эксплуатация коридора коммуникаций до УПН до Скв. 70 на Ярактинском НГКМ)	Собственность Российская Федерация; Аренда ООО "ЛесТоргСервис"; Аренда ООО "ИНК"	"КР не предусмотрены (Аренда до 04.12.2062 года по д.а. лесного участка №91-383/13 от 27.09.2013)"
24	2	38:18:000000:1820	38:18:000000:1820:ЗУ5	---	802	Земли лесного фонда	---	---	1259981619	305600	Для заготовки древесины	В целях строительства, реконструкции, эксплуатации линейных объектов - линия электропередачи воздушная, кабельная всех классов напряжения, трубопровод подземный, водопровод, дорога автомобильная с усовершенствованным облегченным или переходным типом дорожного покрытия (строительство и эксплуатация коридора коммуникаций до УПН до Скв. 70 на Ярактинском НГКМ (доотвод))	Собственность Российская Федерация; Аренда ООО "ЛесТоргСервис"; Аренда ООО "ИНК"	"КР не предусмотрены (Аренда до 03.02.2063 года по д.а. лесного участка №91-538/13 от 29.11.2013)"
25	10	38:18:000000:1820	38:18:000000:1820:ЗУ6	---	115062	Земли лесного фонда	---	---	1259981619	6532100	Для заготовки древесины	Для выполнения работ по геологическому изучению недр, разработки месторождений полезных ископаемых – дорога автомобильная, линия связи, линия электропередачи воздушная, кабельная всех классов напряжения, нефтепровод межпромысловый, трубопровод технологический, база бурения промысловая, база обустройства месторождения, комплекс электроснабжения, подстанция трансформаторная всех классов напряжения (коридоры коммуникаций между производственными объектами, объектами обустройства, кустовыми площадками и энергообъектами на Ярактинском НГКМ)	Собственность Российская Федерация; Аренда ООО "ЛесТоргСервис"; Аренда ООО "ИНК"	"КР не предусмотрены (Аренда до 31.12.2033 года по д.а. лесного участка №91-98/15 от 29.05.2015)"
26	3	38:18:000000:765	38:18:000000:765:ЗУ3	---	2984	Земли лесного фонда	---	---	13549618	6532100	Для ведения лесного хозяйства	Для выполнения работ по геологическому изучению недр, разработки месторождений полезных ископаемых – дорога автомобильная, линия связи, линия электропередачи воздушная, кабельная всех классов напряжения, нефтепровод межпромысловый, трубопровод технологический, база бурения промысловая, база обустройства месторождения, комплекс электроснабжения, подстанция трансформаторная всех классов напряжения (коридоры коммуникаций между производственными объектами, объектами обустройства, кустовыми площадками и энергообъектами на Ярактинском НГКМ)	Собственность Российская Федерация; Аренда ООО "ЛесТоргСервис"; Аренда ООО "ИНК"	"КР не предусмотрены (Аренда до 31.12.2033 года по д.а. лесного участка №91-98/15 от 29.05.2015)"
27	2	38:18:000000:1820	38:18:000000:1820:ЗУ7	---	5208	Земли лесного фонда	---	---	1259981619	309100	Для заготовки древесины	В целях строительства реконструкции, эксплуатации линейных объектов - линия электропередачи воздушная, кабельная всех классов напряжения, трубопровод подземный, водопровод, дорога автомобильная с усовершенствованным облегченным или переходным типом дорожного покрытия (строительство и эксплуатация коридора коммуникаций до КП-28 на Ярактинском НГКМ)	Собственность Российская Федерация; Аренда ООО "ЛесТоргСервис"; Аренда ООО "ИНК"	"КР не предусмотрены (Аренда до 15.04.2063 года по д.а. лесного участка №91-80/14 от 05.02.2014)"
28	1	38:18:000001:383	38:18:000001:383:ЗУ1	---	1194	Земли лесного фонда	---	---	28093	28093	Для выполнения работ по геологическому изучению недр, разработке месторождений полезных ископаемых, для заготовки древесины	Выполнение работ по геологическому изучению недр, разработка месторождений полезных ископаемых	Собственность Российская Федерация; Аренда ООО "ЛесТоргСервис"; Аренда ООО "ИНК"	"КР не предусмотрены (Аренда до 31.12.2033 года по д.а. лесного участка №91-336/17 от 21.09.2017)"
29	1	38:18:000001:1252	38:18:000001:1252:ЗУ1	---	61231	Земли лесного фонда	---	---	80000	80000	В целях осуществления геологического изучения недр, разведки и добычи полезных ископаемых, для заготовки древесины	Выполнение работ по геологическому изучению недр, разработки месторождений полезных ископаемых - база бурения промысловая (строительство и эксплуатация кустовой площадки КП-28 Ярактинского НГКМ)	Собственность Российская Федерация; Аренда ООО "ИНК"	"КР не предусмотрены (Аренда до 31.12.2033 года по д.а. лесного участка №91-112/14 от 14.02.2014)"
30	1	38:18:000000:1820	38:18:000000:1820:ЗУ8	---	1469	Земли лесного фонда	---	---	1259981619	664000	Для заготовки древесины	Для строительства, реконструкции, эксплуатации линейных объектов (коридор коммуникаций от скважины № 6 до скважины № 53 на Ярактинском нефтегазоконденсатном месторождении)	Собственность Российская Федерация; Аренда ООО "ЛесТоргСервис"; Аренда ООО "ИНК"	"КР не предусмотрены (Аренда до 31.12.2033 года по д.а. лесного участка №91-376/12 от 22.11.2012)"

Иркутская область

Документация по планировке территории (проект планировки территории и проект межевания территории) для размещения объекта «Газопровод высокого давления для закачки газа в пласт от узла подключения до кустовых площадок №№ 16, 19, 26, 27, 28, 39, 42, скв. 70 р Ярактинского НГКМ» в Усть - Кутском районе и Киренском районе Иркутской области

Изм.	Кол.уч.	Лист	№ док.	Подп.	Дата			
Разработал		*Мироманова А.Л.*			*10.21*	Заказчик: ИРКУТСКАЯ НЕФТЯНАЯ КОМПАНИЯ	Стадия	Лист	Листов
		Самойлова Е.А.			*10.21*		П	4	56
		Сухарев Д.В.			*10.21*				
		Петренко Н.А.			*10.21*	Чертёж межевания территории	ООО "СЕРВИСТА" Иркутск, ул. Байкальская, дом 105А, оф. 505		
Проверил		*Петренко В.В.*			*10.21*				
Н. контроль		*Роголёва Е.Н.*			*10.21*				

Ведомость площадей образуемых, изменяемых и существующих земельных участков

Порядковый номер ЗУ	Количество контуров ЗУ	Номер кадастрового квартала / кадастровый номер исходного / существующего ЗУ	Условный номер ЗУ в границах зоны размещения линейного объекта	Площадь образуемого ЗУ, кв.м.	Площадь ЗУ в границах зоны размещения линейного объекта, кв.м.	Категория земель исходного / образуемого / существующего ЗУ	Разрешенное использование образуемого ЗУ	Местоположение образуемого ЗУ	Площадь исходного / существующего ЗУ		Разрешенное использование исходного / существующего ЗУ		Вид права / Правообладатель исходного / существующего ЗУ	Вид кадастровых работ
									По ЕГРН, кв.м	По ГЛР в соответствии с договором аренды, кв.м	По ЕГРН	По ГЛР в соответствии с договором аренды		
31	1	38:18:000000:1820	38:18:000000:1820:ЗУ9	---	9272	Земли лесного фонда	---	---	1259981619	98200	Для заготовки древесины	В целях выполнения работ по строительству, реконструкции и эксплуатации линейных объектов - линия электропередачи воздушная, кабельная всех классов напряжения; трубопровод подземный; водопровод; дорога автомобильная с усовершенствованным облегченным или переходным типом дорожного покрытия (строительство и эксплуатация коридора коммуникаций от КП 27 на Ярактинском НГКМ)	Собственность Российская Федерация; Аренда ООО "ЛесТоргСервис"; Аренда ООО "ИНК"	"КР не предусмотрены (Аренда до 03.12.2062 года по д.а. лесного участка №91-472/13 от 28.10.2013)"
32	1	38:18:000000:1820	38:18:000000:1820:ЗУ10	---	41503	Земли лесного фонда	---	---	1259981619	262600	Для заготовки древесины	Для строительства, реконструкции, эксплуатации линейных объектов - линия электропередачи воздушная, кабельная всех классов напряжения; трубопровод подземный; водопровод; дорога автомобильная с усовершенствованным или переходным типом дорожного покрытия (строительство и эксплуатация коридора коммуникаций на КП-42 Ярактинском НГКМ)	Собственность Российская Федерация; Аренда ООО "ЛесТоргСервис"; Аренда ООО "ИНК"	"КР не предусмотрены (Аренда до 24.02.2064 года по д.а. лесного участка №91-659/14 от 12.12.2014)"
33	1	38:18:000001:1256	38:18:000001:1256:ЗУ1	---	57669	Земли лесного фонда	---	---	80000	80000	В целях осуществления геологического изучения недр, разведки и добычи полезных ископаемых, для заготовки древесины	Для выполнения работ по геологическому изучению недр, разработки месторождений полезных ископаемых - производственная площадка (строительства и эксплуатация кустовой площадки КП-27 на Ярактинском НГКМ)	Собственность Российская Федерация; Аренда ООО "ИНК"	"КР не предусмотрены (Аренда до 31.12.2033 года по д.а. лесного участка №91-388/13 от 23.09.2013)"
34	1	38:18:000000:1820	38:18:000000:1820:ЗУ11	---	645	Земли лесного фонда	---	---	1259981619	4200	Для заготовки древесины	Выполнение работ по геологическому изучению недр, разработка месторождений полезных ископаемых	Собственность Российская Федерация; Аренда ООО "ЛесТоргСервис"; Аренда ООО "ИНК"	"КР не предусмотрены (Аренда до 31.12.2033 года по д.а. лесного участка №91-278/15 от 16.11.2015)"
35	1	38:18:000001:420	38:18:000001:420:ЗУ1	---	431	Земли лесного фонда	---	---	8659	8659	Для выполнения работ по геологическому изучению недр, для разработки месторождений полезных ископаемых, для заготовки древесины	Для выполнения работ по геологическому изучения недр, для разработки месторождений полезных ископаемых	Собственность Российская Федерация; Аренда ООО "ЛесТоргСервис"; Аренда ООО "ИНК"	"КР не предусмотрены (Аренда до 31.12.2033 года по д.а. лесного участка №91-429/17 от 24.10.2017)"
36	2	38:18:000001:1213	38:18:000001:1213:ЗУ1	---	26081	Земли лесного фонда	---	---	28639	28639	В целях осуществления геологического изучения недр, разведки и добычи полезных ископаемых, для заготовки древесины	Осуществление геологического изучения недр, разведка и добыча полезных ископаемых	Собственность Российская Федерация; Аренда ООО "ИНК"	"КР не предусмотрены (Аренда до 31.12.2033 года по д.а. лесного участка №91-89/21 от 02.03.2021)"
37	1	38:18:000001:1129	38:18:000001:1129:ЗУ1	---	1493	Земли лесного фонда	---	---	114226	114226	В целях осуществления геологического изучения недр, разведки и добычи полезных ископаемых, для заготовки древесины	Осуществление геологического изучения недр, разведка и добыча полезных ископаемых	Собственность Российская Федерация; Аренда ООО "ИНК"	"КР не предусмотрены (Аренда до 31.12.2033 года по д.а. лесного участка №91-367/20 от 31.08.2020)"
38	1	38:18:000001:377	38:18:000001:377:ЗУ1	---	7330	Земли лесного фонда	---	---	37553	37553	Для выполнения работ по геологическому изучению недр, разработке месторождений полезных ископаемых, для заготовки древесины	Для выполнения работ по геологическому изучения недр, для разработки месторождений полезных ископаемых	Собственность Российская Федерация; Аренда ООО "ЛесТоргСервис"; Аренда ООО "ИНК"	"КР не предусмотрены (Аренда до 31.12.2033 года по д.а. лесного участка №91-307/17 от 14.09.2017)"
39	1	38:18:000001:1267	38:18:000001:1267:ЗУ1	---	34812	Земли лесного фонда	---	---	80000	80000	В целях осуществления геологического изучения недр, разведки и добычи полезных ископаемых, для заготовки древесины	В целях выполнения работ по геологическому изучению недр, разработка месторождений полезных ископаемых - баз бурения промысловая (строительство и эксплуатация кустовой площадки КП-42 на Ярактинском НГКМ)	Собственность Российская Федерация; Аренда ООО "ИНК"	"КР не предусмотрены (Аренда до 31.12.2033 года по д.а. лесного участка №91-656/14 от 12.12.2014)"
40	2	38:18:000000:1820	38:18:000000:1820:ЗУ12	---	36183	Земли лесного фонда	---	---	1259981619	375200	Для заготовки древесины	В целях выполнения работ по строительству, реконструкции и эксплуатации линейных объектов - линия электропередачи воздушная, кабельная всех классов напряжения; трубопровод подземный; водопровод; дорога автомобильная с усовершенствованным облегченным или переходным типом дорожного покрытия (строительство и эксплуатация коридора коммуникаций до КП-43 Ярактинском НГКМ)	Собственность Российская Федерация; Аренда ООО "ЛесТоргСервис"; Аренда ООО "ИНК"	"КР не предусмотрены (Аренда до15.04.2063 года по д.а. лесного участка №91-94/14 от 10.02.2014)"

Изм.	Кол.уч.	Лист	№ док.	Подп.	Дата
Разработал		Мироманова А.Л.			10.21
		Самойлова Е.А.			10.21
		Сухарев Д.В.			10.21
		Петренко Н.А.			10.21
Проверил		Петренко В.В.			10.21
Н. контроль		Роголёва Е.Н.			10.21

Иркутская область

Документация по планировке территории (проект планировки территории и проект межевания территории) для размещения объекта «Газопровод высокого давления для закачки газа в пласт от узла подключения до кустовых площадок №№ 16, 19, 26, 27, 28, 39, 42, скв. 70 р Ярактинского НГКМ» в Усть - Кутском районе и Киренском районе Иркутской области

Заказчик:
ИРКУТСКАЯ НЕФТЯНАЯ КОМПАНИЯ

Стадия	Лист	Листов
П	5	56

Чертёж межевания территории

ООО "СЕРВИСТА"
Иркутск, ул. Байкальская, дом 105А, оф. 505

Документация по планировке территории (проект межевания территории) для размещения объекта
«Газопровод высокого давления для закачки газа в пласт от узла подключения до кустовых площадок №№ 16, 19, 26, 27, 28, 39, 42, скв. 70 р Ярактинского НГКМ» в Усть - Кутском районе и Киренском районе Иркутской области
Чертёж межевания территории

Ведомость площадей образуемых, изменяемых и существующих земельных участков

Порядковый номер ЗУ	Количество контуров ЗУ	Номер кадастрового квартала / кадастровый номер исходного / существующего ЗУ	Условный номер ЗУ в границах зоны размещения линейного объекта	Площадь образуемого ЗУ, кв.м.	Площадь ЗУ в границах зоны размещения линейного объекта, кв.м.	Категория земель исходного / образуемого / существующего ЗУ	Разрешенное использование образуемого ЗУ	Местоположение образуемого ЗУ	Площадь исходного / существующего ЗУ		Разрешенное использование исходного / существующего ЗУ		Вид права / Правообладатель исходного / существующего ЗУ	Вид кадастровых работ
									По ЕГРН, кв.м	По ГЛР в соответствии с договором аренды, кв.м	По ЕГРН	По ГЛР в соответствии с договором аренды		
41	2	38:18:000000:1820	38:18:000000:1820:ЗУ13	---	2414	Земли лесного фонда	---	---	1259981619	125400	Для заготовки древесины	Для строительства, реконструкции, эксплуатации линейных объектов (размещение подъездного пути к скважине №624 Ярактинского нефтегазоконденсатного месторождения)	Собственность Российская Федерация; Аренда ООО "ЛесТоргСервис"; Аренда ООО "ИНК"	"КР не предусмотрены (Аренда до 31.12.2033 года по д.а. лесного участка №91-258/12 от 20.08.2012)"
42	1	38:18:000001:641	38:18:000001:641:ЗУ1	---	392	Земли лесного фонда	---	---	4775	4775	Для выполнения работ по геологическому изучению недр, для разработки месторождений полезных ископаемых, для заготовки древесины	Выполнение работ по геологическому изучению недр, разработка месторождений полезных ископаемых	Собственность Российская Федерация; Аренда ООО "ЛесТоргСервис"; Аренда ООО "ИНК"	"КР не предусмотрены (Аренда до 31.12.2033 года по д.а. лесного участка №91-451/18 от 18.07.2018)"
43	1	38:18:000001:490	38:18:000001:490:ЗУ1	---	1103	Земли лесного фонда	---	---	13012	13012	Для выполнения работ по геологическому изучению недр, для разработки месторождений полезных ископаемых, для заготовки древесины	Выполнение работ по геологическому изучению недр, разработка месторождений полезных ископаемых	Собственность Российская Федерация; Аренда ООО "ЛесТоргСервис"; Аренда ООО "ИНК"	"КР не предусмотрены (Аренда до 31.12.2033 года по д.а. лесного участка №91-135/18 от 12.03.2018)"
44	1	38:18:000000:1820	38:18:000000:1820:ЗУ14	---	400	Земли лесного фонда	---	---	1259981619	7500	Для заготовки древесины	Для выполнения работ по геологическому изучению недр, разработки месторождений полезных ископаемых - база бурения промысловая (строительство и эксплуатация кустовой площадки КП-26 на Ярактинском НГКМ(доотвод))	Собственность Российская Федерация; Аренда ООО "ЛесТоргСервис"; Аренда ООО "ИНК"	"КР не предусмотрены (Аренда до 31.12.2033 года по д.а. лесного участка №91-475/13 от 28.10.2013)"
45	1	38:18:000001:1266	38:18:000001:1266:ЗУ1	---	37952	Земли лесного фонда	---	---	60000	60000	В целях осуществления геологического изучения недр, разведки и добычи полезных ископаемых, для заготовки древесины	Для выполнения работ по геологическому изучению недр, разработки месторождений полезных ископаемых (строительство эксплуатационных скважин на кустовой площадке №26 на Ярактинского НГКМ)	Собственность Российская Федерация; Аренда ООО "ИНК"	"КР не предусмотрены (Аренда до 31.12.2033 года по д.а. лесного участка №91-260/12 от 20.08.2012)"
46	1	38:18:000001:1254	38:18:000001:1254:ЗУ1	---	13563	Земли лесного фонда	---	---	20000	20000	В целях осуществления геологического изучения недр, разведки и добычи полезных ископаемых, для заготовки древесины	Для выполнения работ по геологическому изучению недр, разработки месторождений полезных ископаемых - база эксплуатационно-разведочного бурения (доотвод кустовой площадки № 26 на Ярактинского НГКМ)	Собственность Российская Федерация; Аренда ООО "ИНК"	"КР не предусмотрены (Аренда до 31.12.2033 года по д.а. лесного участка №91-299/13 от 09.08.2013)"
47	1	38:18:000000:765	38:18:000000:765:ЗУ4	---	1005	Земли лесного фонда	---	---	13549618	99400	Для ведения лесного хозяйства	Для обустройства и разработки Ярактинского нефтегазоконденсатного месторождения - водовод и ЛЭП-6 от скважины № 6, до УПН и заготовки древесины для возможности реализации основной цели использования участка в соответствии со статьями 21, 43-45 Лесного кодекса РФ	Собственность Российская Федерация; Аренда ООО "ЛесТоргСервис"; Аренда ООО "ИНК"	"КР не предусмотрены (Аренда до 31.12.2033 года по д.а. лесного участка №91-27-34/09 от 20.11.2009)"
48	1	38:18:000000:1820	38:18:000000:1820:ЗУ15	---	1307	Земли лесного фонда	---	---	1259981619	126300	Для заготовки древесины	'В целях строительства, реконструкции, эксплуатации линейных объектов - линия электропередачи воздушная, кабельная всех классов напряжения; трубопровод подземный; водопровод; дорога автомобильная с усовершенствованным облегченным или переходным типом дорожного покрытия (строительство и эксплуатация коридора коммуникаций от УПН до скважины 6 на Ярактинском НГКМ)	Собственность Российская Федерация; Аренда ООО "ЛесТоргСервис"; Аренда ООО "ИНК"	"КР не предусмотрены (Аренда до 03.11.2062 года по д.а. лесного участка №91-293/13 от 09.08.2013)"
49	1	38:18:000000:1820	38:18:000000:1820:ЗУ16	---	447	Земли лесного фонда	---	---	1259981619	11500	Для заготовки древесины	Для строительства, реконструкции, эксплуатации линейных объектов - дорога автомобильная с усовершенствованным облегченным или переходным типом дорожного покрытия (автодорога до карьера "Гарингдинский" на Ярактинском НГКМ)	Собственность Российская Федерация; Аренда ООО "ЛесТоргСервис"; Аренда ООО "ИНК"	"КР не предусмотрены (Аренда до 27.11.2063 года по д.а. лесного участка №91-568/14 от 10.10.2014)"
50	1	38:18:000000:1820	38:18:000000:1820:ЗУ17	---	677	Земли лесного фонда	---	---	1259981619	797900	Для заготовки древесины	Для строительства, реконструкции, эксплуатации линейных объектов - трубопровод подземный (строительство и эксплуатация нефтепровода "Система транспорта нефти Даниловского НГКМ (доотвод на участке УПН-ПНС-6))	Собственность Российская Федерация; Аренда ООО "ЛесТоргСервис"; Аренда ООО "ИНК"	"КР не предусмотрены (Аренда до 17.06.2063 года по д.а. лесного участка №91-273/14 от 28.04.2014)"

Изм.	Кол.уч.	Лист	№ док.	Подп.	Дата	Иркутская область		
						Документация по планировке территории (проект планировки территории и проект межевания территории) для размещения объекта «Газопровод высокого давления для закачки газа в пласт от узла подключения до кустовых площадок №№ 16, 19, 26, 27, 28, 39, 42, скв. 70 р Ярактинского НГКМ» в Усть - Кутском районе и Киренском районе Иркутской области		
Разработал		*Мироманова А.Л.*			*10.21*	Заказчик: ИРКУТСКАЯ НЕФТЯНАЯ КОМПАНИЯ	Стадия	Лист / Листов
		Самойлова Е.А.			*10.21*		П	6 / 56
		Сухарев Д.В.			*10.21*			
		Петренко Н.А.			*10.21*	Чертёж межевания территории	ООО "СЕРВИСТА" Иркутск, ул. Байкальская, дом 105А, оф. 505	
Проверил		*Петренко В.В.*			*10.21*			
Н. контроль		*Роголёва Е.Н.*			*10.21*			

Ведомость площадей образуемых, изменяемых и существующих земельных участков

Порядковый номер ЗУ	Количество контуров ЗУ	Номер кадастрового квартала / кадастровый номер исходного / существующего ЗУ	Условный номер ЗУ в границах зоны размещения линейного объекта	Площадь образуемого ЗУ, кв.м.	Площадь ЗУ в границах зоны размещения линейного объекта, кв.м.	Категория земель исходного / образуемого / существующего ЗУ	Разрешенное использование образуемого ЗУ	Местоположение образуемого ЗУ	Площадь исходного / существующего ЗУ		Разрешенное использование исходного / существующего ЗУ		Вид права / Правообладатель исходного / существующего ЗУ	Вид кадастровых работ
									По ЕГРН, кв.м	По ГЛР в соответствии с договором аренды, кв.м	По ЕГРН	По ГЛР в соответствии с договором аренды		
51	1	38:18:000000:1820	38:18:000000:1820:ЗУ18	---	902	Земли лесного фонда	---	---	1259981619	1075300	Для заготовки древесины	Для строительства, реконструкции, эксплуатации линейных объектов - трубопровод подземный (строительство и эксплуатация нефтепровода "Система транспорта нефти Даниловского НГКМ")	Собственность Российская Федерация; Аренда ООО "ЛесТоргСервис"; Аренда ООО "ИНК"	"КР не предусмотрены (Аренда до 20.03.2063 года по д.а. лесного участка №91-54/14 от 29.01.2014)"
52	1	38:18:000000:1582	38:18:000000:1582/чзу1	300	300	Земли лесного фонда	---	---	1590000	---	Для использования лесов в целях строительства, эксплуатации, реконструкции линейных объектов (эксплуатация автозимника на автомобильной дороге общего пользования федерального значения "Вилюй")	---	Собственность Российская Федерация; Постоянное (бессрочное) пользование "Федеральное казенное учреждение " Управление автомобильной дороги общего пользования федерального значения "Вилюй" Федерального дорожного агентства "	Формирование публичного сервитута
53	1	38:18:000000:1820	38:18:000000:1820:ЗУ19	---	3554	Земли лесного фонда	---	---	1259981619	76000	Для заготовки древесины	Для строительства, реконструкции, эксплуатации линейных объектов - (коридор коммуникаций от УПН до КП 19 в составе: вдоль трассовый проезд, ВЛ 6кВ, нефтепровод, водовод на Ярактинском нефтегазоконденсатном месторождении)	Собственность Российская Федерация; Аренда ООО "ЛесТоргСервис"; Аренда ООО "ИНК"	"КР не предусмотрены (Аренда до 31.12.2033 года по д.а. лесного участка №91-597/11 от 22.12.2011)"
54	2	38:18:000001:619	38:18:000001:619:ЗУ1	---	17550	Земли лесного фонда	---	---	805581	961573	Для выполнения работ по геологическому изучению недр, для разработки месторождений полезных ископаемых, для заготовки древесины	Выполнение работ по геологическому изучению недр, разработка месторождений полезных ископаемых	Собственность Российская Федерация; Аренда ООО "ЛесТоргСервис"; Аренда ООО "ИНК"	"КР не предусмотрены (Аренда до 31.12.2033 года по д.а. лесного участка №91-367/18 от 08.06.2018)"
55	1	38:18:000001:406	38:18:000001:406:ЗУ1	---	1838	Земли лесного фонда	---	---	22874	22874	Для выполнения работ по геологическому изучению недр, для разработки месторождений полезных ископаемых, для заготовки древесины	Для выполнения работ по геологическому изучению недр, для разработки месторождений полезных ископаемых	Собственность Российская Федерация; Аренда ООО "ЛесТоргСервис"; Аренда ООО "ИНК"	"КР не предусмотрены (Аренда до 31.12.2033 года по д.а. лесного участка №91-449/17 от 23.10.2017)"
56	1	38:18:000000:1820	38:18:000000:1820:ЗУ20	---	17962	Земли лесного фонда	---	---	1259981619	204000	Для заготовки древесины	Для выполнения работ по геологическому изучению недр, разработки месторождений полезных ископаемых (кустовые площадки №№ 1, 19, 34 на Ярактинском нефтегазоконденсатном месторождении) и заготовки древесины для возможности реализации основной цели использования участка в соответствии со статьями 21, 43-45 Лесного кодекса РФ в объеме 4398,0 куб.м, в том числе де ликвидной древесины 3801,0 куб.м.	Собственность Российская Федерация; Аренда ООО "ЛесТоргСервис"; Аренда ООО "ИНК"	"КР не предусмотрены (Аренда до 31.12.2033 года по д.а. лесного участка №91-337/10 от 20.12.2010)"
57	1	38:18:000000:765	38:18:000000:765:ЗУ5	---	42933	Земли лесного фонда	---	---	13549618	204000	Для ведения лесного хозяйства	Для выполнения работ по геологическому изучению недр, разработки месторождений полезных ископаемых (кустовые площадки №№ 1, 19, 34 на Ярактинском нефтегазоконденсатном месторождении) и заготовки древесины для возможности реализации основной цели использования участка в соответствии со статьями 21, 43-45 Лесного кодекса РФ в объеме 4398,0 куб.м, в том числе де ликвидной древесины 3801,0 куб.м.	Собственность Российская Федерация; Аренда ООО "ЛесТоргСервис"; Аренда ООО "ИНК"	"КР не предусмотрены (Аренда до 31.12.2033 года по д.а. лесного участка №91-337/10 от 20.12.2010)"
58	1	38:18:000001:615	38:18:000001:615:ЗУ1	---	3	Земли лесного фонда	---	---	15381	961573	Для выполнения работ по геологическому изучению недр, для разработки месторождений полезных ископаемых	Выполнение работ по геологическому изучению недр, разработка месторождений полезных ископаемых	Собственность Российская Федерация; Аренда ООО "ЛесТоргСервис"; Аренда ООО "ИНК"	"КР не предусмотрены (Аренда до 31.12.2033 года по д.а. лесного участка №91-367/18 от 08.06.2018)"
59	2	38:18:000000:1820	38:18:000000:1820:ЗУ21	---	15241	Земли лесного фонда	---	---	1259981619	171100	Для заготовки древесины	Для выполнения работ по геологическому изучению недр, для разработки месторождений полезных ископаемых (склад нефти и нефтепродуктов) - строительство и эксплуатация топливно-заправочного пункта на Ярактинском НГКМ)	Собственность Российская Федерация; Аренда ООО "ЛесТоргСервис"; Аренда ООО "ИНК"	"КР не предусмотрены (Аренда до 31.12.2033 года по д.а. лесного участка №91-376/13 от 16.09.2013)"
60	1	38:18:000000:765	38:18:000000:765:ЗУ6	---	4208	Земли лесного фонда	---	---	13549618	171100	Для ведения лесного хозяйства	Для выполнения работ по геологическому изучению недр, для разработки месторождений полезных ископаемых (склад нефти и нефтепродуктов) - строительство и эксплуатация топливно-заправочного пункта на Ярактинском НГКМ)	Собственность Российская Федерация; Аренда ООО "ЛесТоргСервис"; Аренда ООО "ИНК"	"КР не предусмотрены (Аренда до 31.12.2033 года по д.а. лесного участка №91-376/13 от 16.09.2013)"

Изм.	Кол.уч.	Лист	№ док.	Подп.	Дата	Иркутская область		
						Документация по планировке территории (проект планировки территории и проект межевания территории) для размещения объекта «Газопровод высокого давления для закачки газа в пласт от узла подключения до кустовых площадок №№ 16, 19, 26, 27, 28, 39, 42, скв. 70 р Ярактинского НГКМ» в Усть - Кутском районе и Киренском районе Иркутской области		
Разработал		*Мироманова А.Л.*			*10.21*	Заказчик: ИРКУТСКАЯ НЕФТЯНАЯ КОМПАНИЯ	Стадия	Лист	Листов
		Самойлова Е.А.			*10.21*		П	7	56
		Сухарев Д.В.			*10.21*				
		Петренко Н.А.			*10.21*	Чертёж межевания территории	ООО "СЕРВИСТА" Иркутск, ул. Байкальская, дом 105А, оф. 505		
Проверил		*Петренко В.В.*			*10.21*				
Н. контроль		*Роголёва Е.Н.*			*10.21*				

Ведомость площадей образуемых, изменяемых и существующих земельных участков

Порядковый номер ЗУ	Количество контуров ЗУ	Номер кадастрового квартала / кадастровый номер исходного / существующего ЗУ	Условный номер ЗУ в границах зоны размещения линейного объекта	Площадь образуемого ЗУ, кв.м.	Площадь ЗУ в границах зоны размещения линейного объекта, кв.м.	Категория земель исходного / образуемого / существующего ЗУ	Разрешенное использование образуемого ЗУ	Местоположение образуемого ЗУ	Площадь исходного / существующего ЗУ		Разрешенное использование исходного / существующего ЗУ		Вид права / Правообладатель исходного / существующего ЗУ	Вид кадастровых работ
									По ЕГРН, кв.м	По ГЛР в соответствии с договором аренды, кв.м	По ЕГРН	По ГЛР в соответствии с договором аренды		
61	1	38:18:000000:1820	38:18:000000:1820:ЗУ22	---	415	Земли лесного фонда	---	---	1259981619	288000	Для заготовки древесины	Для выполнения работ по геологическому изучению недр, разработки месторождений полезных ископаемых - дорога автомобильная, линия связи, линия электропередачи воздушная, всех классов напряжения, нефтепровод межпромысловый, трубопровод технологический, база бурения промысловая, база обустройства месторождения, комплекс электроснабжения, подстанция трансформаторная всех классов напряжения (коридоры коммуникаций между производственными объектами, объектами обустройства, кустовыми площадками и энергообъектами на Ярактинском НГКМ)	Собственность Российская Федерация; Аренда ООО "ЛесТоргСервис"; Аренда ООО "ИНК"	"КР не предусмотрены (Аренда до 31.12.2033 года по д.а. лесного участка №91-100/15 от 28.05.2015)"
62	2	38:18:000000:1820	38:18:000000:1820:ЗУ23	---	8853	Земли лесного фонда	---	---	1259981619	36400	Для заготовки древесины	Выполнение работ по геологическому изучению недр, разработка месторождений полезных ископаемых	Собственность Российская Федерация; Аренда ООО "ЛесТоргСервис"; Аренда ООО "ИНК"	"КР не предусмотрены (Аренда до 31.12.2033 года по д.а. лесного участка №91-270/16 от 19.07.2016)"
63	3	38:18:000000:1820	38:18:000000:1820:ЗУ24	---	9449	Земли лесного фонда	---	---	1259981619	106300	Для заготовки древесины	'В целях строительства реконструкции и эксплуатации линейных объектов - линия электропередачи воздушная, кабельная всех классов напряжения; трубопровод подземный; водопровод; дорога автомобильная с усовершенствованным облегченным или переходным типом дорожного покрытия (строительство и эксплуатация коридора коммуникаций от до КП-39 Ярактинского НГКМ)	Собственность Российская Федерация; Аренда ООО "ЛесТоргСервис"; Аренда ООО "ИНК"	"КР не предусмотрены (Аренда до 15.04.2063 года по д.а. лесного участка №91-96/14 от 10.02.2014)"
64	1	38:18:000001:402	38:18:000001:402:ЗУ1	---	1316	Земли лесного фонда	---	---	34213	34213	Для выполнения работ по геологическому изучению недр, для разработки месторождений полезных ископаемых, для заготовки древесины	Выполнения работ по геологическому изучению недр, разработка месторождений полезных ископаемых	Собственность Российская Федерация; Аренда ООО "ЛесТоргСервис"; Аренда ООО "ИНК"	"КР не предусмотрены (Аренда до 31.12.2033 года по д.а. лесного участка №91-406/17 от 19.10.2017)"
65	1	38:18:000001:1262	38:18:000001:1262:ЗУ1	---	47450	Земли лесного фонда	---	---	80000	80000	В целях осуществления геологического изучения недр, разведки и добычи полезных ископаемых, для заготовки древесины	Для выполнения работ по геологическому изучению недр, разработки месторождений полезных ископаемых - база бурения промысловая (строительство и эксплуатация кустовой площадки КП-39 на Ярактинском НГКМ)	Собственность Российская Федерация; Аренда ООО "ЛесТоргСервис"; Аренда ООО "ИНК"	"КР не предусмотрены (Аренда до 31.12.2033 года по д.а. лесного участка №91-17/14 от 20.01.2014)"
66	1	38:18:000001:1125	38:18:000001:1125:ЗУ1	---	34	Земли лесного фонда	---	---	113799	113799	В целях осуществления геологического изучения недр, разведки и добычи полезных ископаемых, для заготовки древесины	Осуществление геологического изучения недр, разведка и добыча полезных ископаемых	Собственность Российская Федерация; Аренда ООО "ЛесТоргСервис"; Аренда ООО "ИНК"	"КР не предусмотрены (Аренда до 31.12.2033 года по д.а. лесного участка №91-373/20 от 02.09.2020)"
Итого				300	769678									

Изм.	Кол.уч.	Лист	№ док.	Подп.	Дата			
Разработал		Мироманова А.Л.			10.21	Иркутская область		
		Самойлова Е.А.			10.21	*Документация по планировке территории (проект планировки территории и проект межевания территории) для размещения объекта «Газопровод высокого давления для закачки газа в пласт от узла подключения до кустовых площадок №№ 16, 19, 26, 27, 28, 39, 42, скв. 70 р Ярактинского НГКМ» в Усть - Кутском районе и Киренском районе Иркутской области*		
		Сухарев Д.В.			10.21	Заказчик: ИРКУТСКАЯ НЕФТЯНАЯ КОМПАНИЯ	Стадия	Лист	Листов
		Петренко Н.А.			10.21		П	8	56
Проверил		Петренко В.В.			10.21	Чертёж межевания территории	ООО "СЕРВИСТА" Иркутск, ул. Байкальская, дом 105А, оф. 505		
Н. контроль		Роголёва Е.Н.			10.21				

Иркутская область
Киренский район

Киренское
городское поселение

38:09:070001

38:09:070001:158

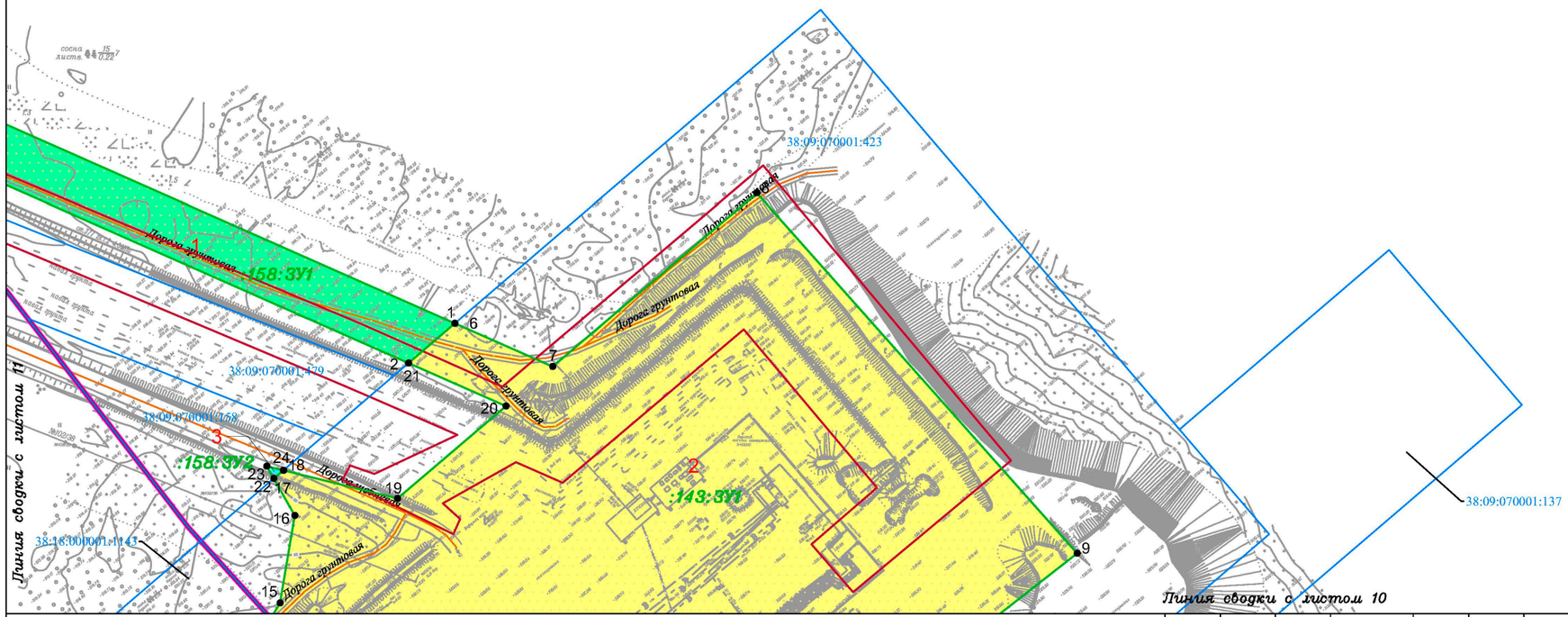

Условные обозначения:

- граница муниципального района
- граница городского поселения
- ручьи, реки, водотоки

Планируемые элементы планировочной структуры:

- граница территории, предназначенной для размещения линейного объекта «Газопровод высокого давления для закачки газа в пласт от узла подключения до кустовых площадок №№ 16, 19, 26, 27, 28, 39, 42, скв. 70р Ярактинского НГКМ»

Существующие элементы планировочной структуры:

- территория, предназначенная для размещения линейного объекта «Промысловый нефтегазопровод от узла запорной арматуры УЗ-32.2н до узла запорной арматуры УЗ-26.2н Ярактинского НГКМ»
- территория, предназначенная для размещения линейного объекта «Промысловый нефтегазопровод (лупинг) от УЗ 29.1Н до УЗ 32.21Н Ярактинского НГКМ»
- территория, предназначенная для размещения линейного объекта «ПС 35/6кВ КП-32 и ВЛ-35кВ от ВЛ-35кВ «УПН - КП-48» до ПС 35/6 КП-32 Ярактинского НГКМ»
- территория, предназначенная для размещения линейного объекта «Промысловые нефтегазопроводы (лупинги) от КП-31,32 до УЗ-32.2Н и УКЗСОД Ду700 Ярактинского НГКМ»
- территория, предназначенная для размещения линейного объекта «Разработка и обустройство Ярактинского, Марковского и Даниловского нефтегазоконденсатных месторождений нефти» (Промысловый нефтегазопровод (лупинг) от КП-16 до узла подключения Ярактинского НГКМ) в Усть-Кутском районе и Катангском районе»
- территория общего пользования (береговая полоса)

Элементы улично-дорожной сети:

- дорога обычного типа местного значения
- дорога обычного типа федерального значения

Земельные участки, учтённые в Едином государственном реестре недвижимости:

- 38:18:000000:637 — граница существующего земельного участка, его кадастровый номер

38:18:000001 — номер кадастрового квартала

Образуемые и (или) изменяемые земельные участки:

- обозначение земельного участка
- границы существующего земельного участка в границах зоны размещения линейного объекта
- границы образуемой части земельного участка в границах зоны размещения линейного объекта
- :33:ЗУ1 — условный номер земельного участка в границах зоны размещения линейного объекта
- :1582/чзу1 — условный номер образуемой части земельного участка в границах зоны размещения линейного объекта
- •13 — поворотная точка земельного участка, номер поворотной точки земельного участка
- 1 — порядковый номер земельного участка

Изм.	Кол.уч.	Лист	№ док.	Подп.	Дата
Разработал		Мироманова А.Л.			10.21
		Самойлова Е.А.			10.21
		Сухарев Д.В.			10.21
		Петренко Н.А.			10.21
Проверил		Петренко В.В.			10.21
Н. контроль		Роголёва Е.Н.			10.21

Иркутская область

Документация по планировке территории (проект планировки территории и проект межевания территории) для размещения объекта «Газопровод высокого давления для закачки газа в пласт от узла подключения до кустовых площадок №№ 16, 19, 26, 27, 28, 39, 42, скв. 70 р Ярактинского НГКМ» в Усть - Кутском районе и Киренском районе Иркутской области

Заказчик:
ИРКУТСКАЯ НЕФТЯНАЯ КОМПАНИЯ

Стадия	Лист	Листов
П	9	56

Чертёж межевания территории

М 1:2000

ООО "СЕРВИСТА"
Иркутск, ул. Байкальская, дом 105А, оф. 505

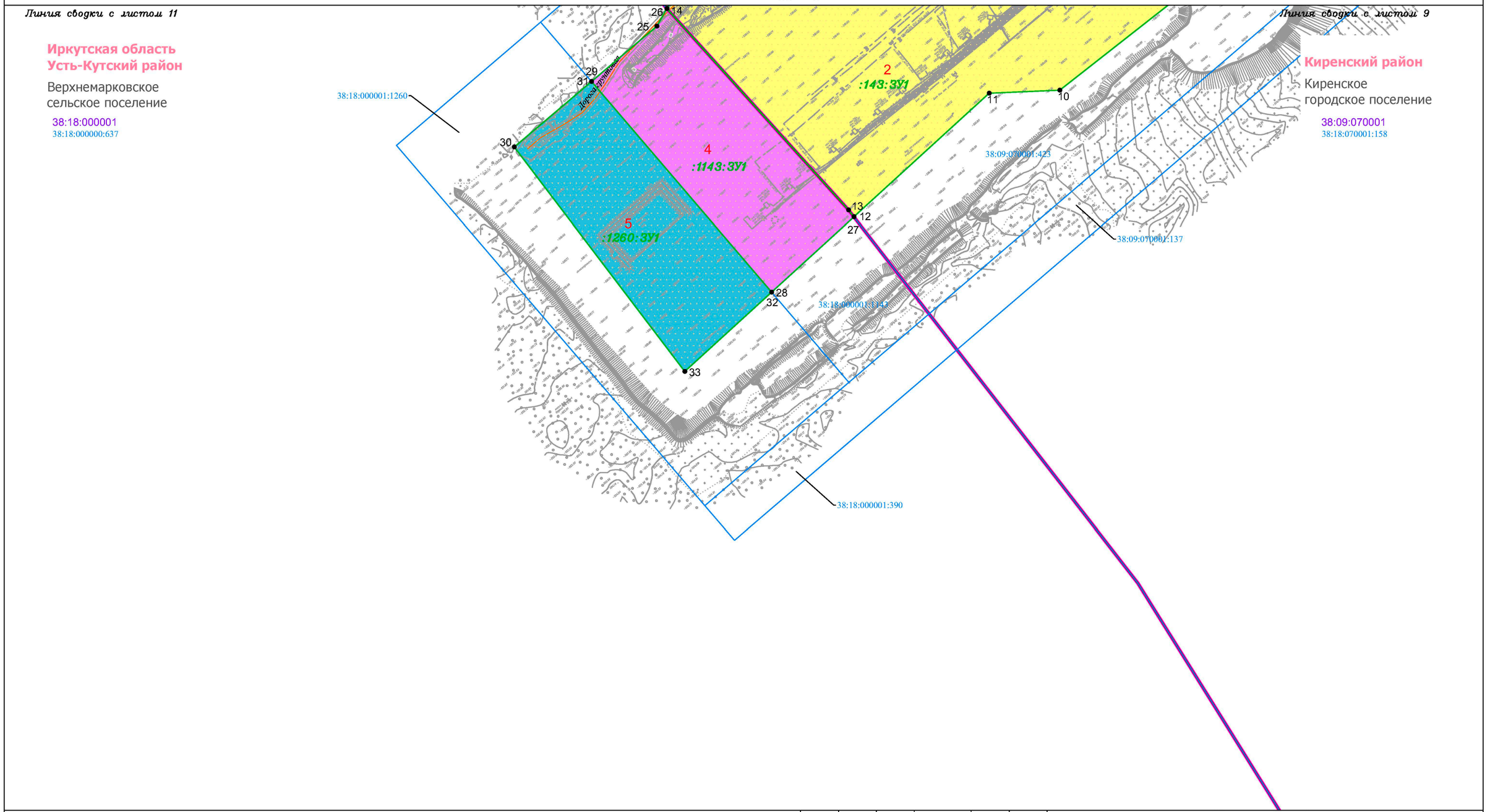

Условные обозначения:

- граница муниципального района
- граница городского поселения
- ручьи, реки, водотоки

Планируемые элементы планировочной структуры:

- граница территории, предназначенной для размещения линейного объекта «Газопровод высокого давления для закачки газа в пласт от узла подключения до кустовых площадок №№ 16, 19, 26, 27, 28, 39, 42, скв. 70р Ярактинского НГКМ»

Существующие элементы планировочной структуры:

- территория, предназначенная для размещения линейного объекта «Промысловый нефтегазопровод от узла запорной арматуры УЗ-32.2н до узла запорной арматуры УЗ-26.2н Ярактинского НГКМ»
- территория, предназначенная для размещения линейного объекта «Промысловый нефтегазопровод (лупинг) от УЗ 29.1Н до УЗ 32.21Н Ярактинского НГКМ»
- территория, предназначенная для размещения линейного объекта «ПС 35/6кВ КП-32 и ВЛ-35кВ от ВЛ-35кВ «УПН - КП-48» до ПС 35/6 КП-32 Ярактинского НГКМ»
- территория, предназначенная для размещения линейного объекта «Промысловые нефтегазопроводы (лупинги) от КП-31.32 до УЗ-32.2Н и УКЗСОД Ду700 Ярактинского НГКМ»
- территория, предназначенная для размещения линейного объекта «Разработка и обустройство Ярактинского, Марковского и Даниловского нефтегазоконденсатных месторождений нефти» (Промысловый нефтегазопровод (лупинг) от КП-16 до узла подключения Ярактинского НГКМ) в Усть-Кутском районе и Катангском районе»
- территория общего пользования (береговая полоса)

Элементы улично-дорожной сети:

- дорога обычного типа местного значения
- дорога обычного типа федерального значения

Земельные участки, учтённые в Едином государственном реестре недвижимости:

- 38:18:000000:637 — граница существующего земельного участка, его кадастровый номер

38:18:000001 — номер кадастрового квартала

Образуемые и (или) изменяемые земельные участки:

- обозначение земельного участка
- границы существующего земельного участка в границах зоны размещения линейного объекта
- границы образуемой части земельного участка в границах зоны размещения линейного объекта

:33:ЗУ1 — условный номер земельного участка в границах зоны размещения линейного объекта

:1582/чзу1 — условный номер образуемой части земельного участка в границах зоны размещения линейного объекта

• 13 — поворотная точка земельного участка, номер поворотной точки земельного участка

1 — порядковый номер земельного участка

Изм.	Кол.уч.	Лист	№ док.	Подп.	Дата
Разработал		Мироманова А.Л.			10.21
		Самойлова Е.А.			10.21
		Сухарев Д.В.			10.21
		Петренко Н.А.			10.21
Проверил		Петренко В.В.			10.21
Н. контроль		Роголёва Е.Н.			10.21

Иркутская область

Документация по планировке территории (проект планировки территории и проект межевания территории) для размещения объекта «Газопровод высокого давления для закачки газа в пласт от узла подключения до кустовых площадок №№ 16, 19, 26, 27, 28, 39, 42, скв. 70 р Ярактинского НГКМ» в Усть - Кутском районе и Киренском районе Иркутской области

Заказчик: ИРКУТСКАЯ НЕФТЯНАЯ КОМПАНИЯ

Стадия	Лист	Листов
П	10	56

Чертёж межевания территории

М 1:2000

ООО "СЕРВИСТА"
Иркутск, ул. Байкальская, дом 105А, оф. 505

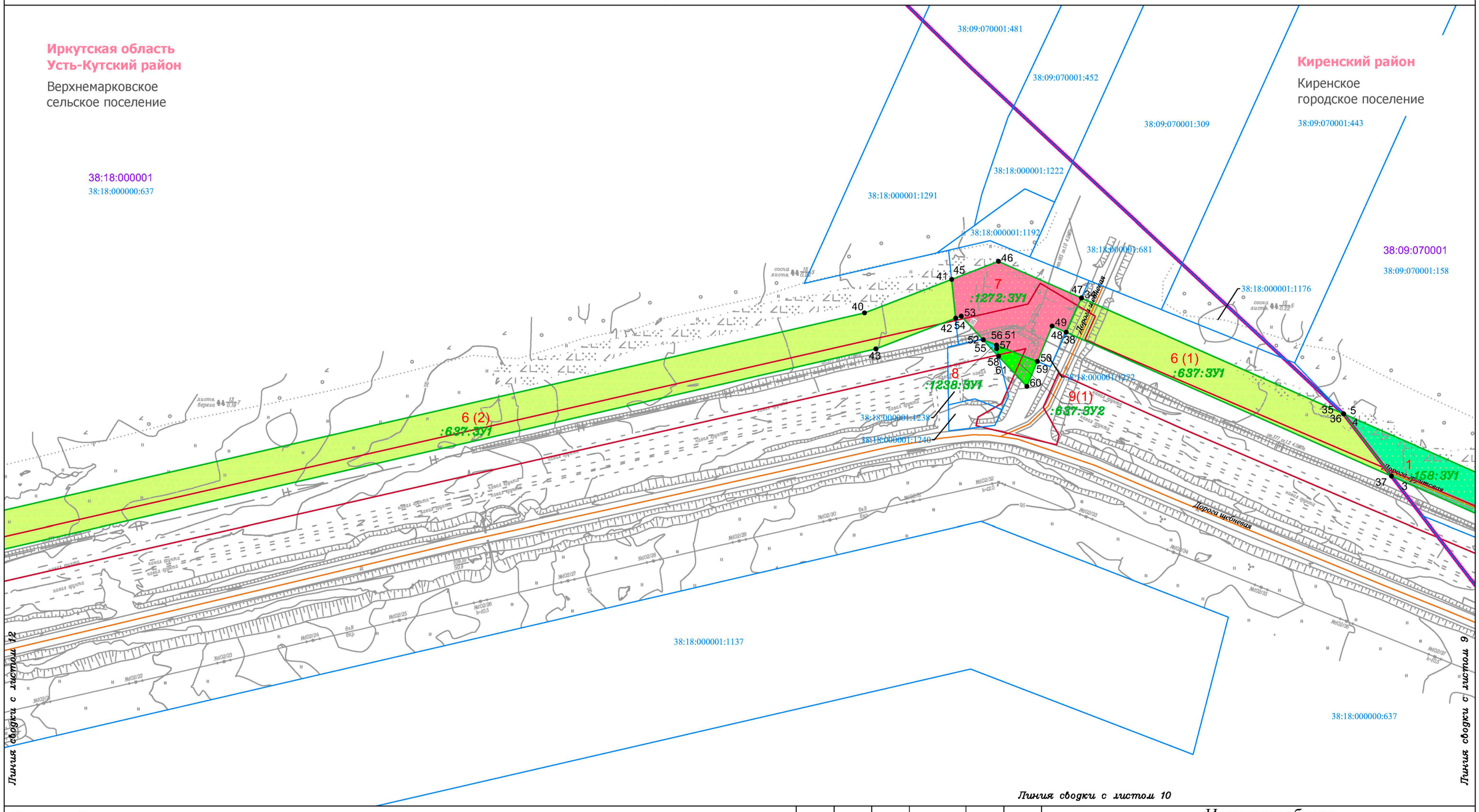

Условные обозначения:

- граница муниципального района
- граница городского поселения
- ручьи, реки, водотоки

Планируемые элементы планировочной структуры:

- граница территории, предназначенной для размещения линейного объекта «Газопровод высокого давления для закачки газа в пласт от узла подключения до кустовых площадок №№ 16, 19, 26, 27, 28, 39, 42, скв. 70р Ярактинского НГКМ»

Существующие элементы планировочной структуры:

- территория, предназначенная для размещения линейного объекта «Промысловый нефтегазопровод от узла запорной арматуры УЗ-32.2н до узла запорной арматуры УЗ-26.2н Ярактинского НГКМ»
- территория, предназначенная для размещения линейного объекта «Промысловый нефтегазопровод (лупинг) от УЗ 29.1Н до УЗ 32.21Н Ярактинского НГКМ»
- территория, предназначенная для размещения линейного объекта «ПС 35/6кВ КП-32 и ВЛ-35кВ от ВЛ-35кВ «УПН - КП-48» до ПС 35/6 КП-32 Ярактинского НГКМ»
- территория, предназначенная для размещения линейного объекта «Промысловые нефтегазопроводы (лупинги) от КП-31,32 до УЗ-32.2Н и УКЗСОД Ду700 Ярактинского НГКМ»
- территория, предназначенная для размещения линейного объекта «Разработка и обустройство Ярактинского, Марковского и Даниловского нефтегазоконденсатных месторождений нефти» (Промысловый нефтегазопровод (лупинг) от КП-16 до узла подключения Ярактинского НГКМ) в Усть-Кутском районе и Катангском районе»
- территория общего пользования (береговая полоса)

Элементы улично-дорожной сети:

- дорога обычного типа местного значения
- дорога обычного типа федерального значения

Земельные участки, учтённые в Едином государственном реестре недвижимости:

- 38:18:000000:637 — граница существующего земельного участка, его кадастровый номер

38:18:000001 — номер кадастрового квартала

Образуемые и (или) изменяемые земельные участки:

- обозначение земельного участка
- границы существующего земельного участка в границах зоны размещения линейного объекта
- границы образуемой части земельного участка в границах зоны размещения линейного объекта
- :33:ЗУ1 — условный номер земельного участка в границах зоны размещения линейного объекта
- :1582/чзу1 — условный номер образуемой части земельного участка в границах зоны размещения линейного объекта
- •13 — поворотная точка земельного участка, номер поворотной точки земельного участка
- 1 — порядковый номер земельного участка

Изм.	Кол.уч.	Лист	№ док.	Подп.	Дата
Разработал		Мироманова А.Л.			10.21
		Самойлова Е.А.			10.21
		Сухарев Д.В.			10.21
		Петренко Н.А.			10.21
Проверил		Петренко В.В.			10.21
Н. контроль		Роголёва Е.Н.			10.21

Иркутская область

Документация по планировке территории (проект планировки территории и проект межевания территории) для размещения объекта «Газопровод высокого давления для закачки газа в пласт от узла подключения до кустовых площадок №№ 16, 19, 26, 27, 28, 39, 42, скв. 70 р Ярактинского НГКМ» в Усть - Кутском районе и Киренском районе Иркутской области

Заказчик: ИРКУТСКАЯ НЕФТЯНАЯ КОМПАНИЯ

Стадия	Лист	Листов
П	11	56

Чертёж межевания территории

М 1:2000

ООО "СЕРВИСТА"
Иркутск, ул. Байкальская, дом 105А, оф. 505

Иркутская область
Усть-Кутский район

Верхнемарковское
сельское поселение

38:18:000001

38:18:000000:637

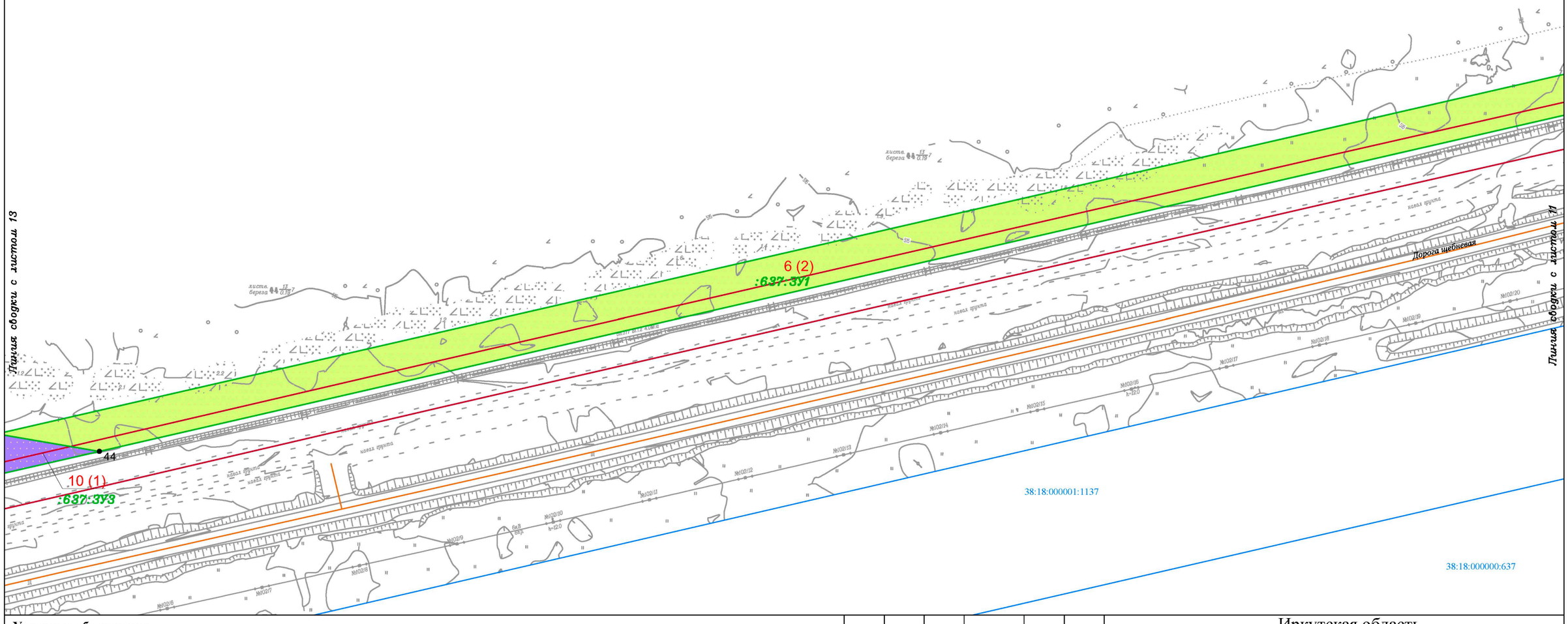

Условные обозначения:

- граница муниципального района
- граница городского поселения
- ручьи, реки, водотоки

Планируемые элементы планировочной структуры:

- граница территории, предназначенной для размещения линейного объекта «Газопровод высокого давления для закачки газа в пласт от узла подключения до кустовых площадок №№ 16, 19, 26, 27, 28, 39, 42, скв. 70р Ярактинского НГКМ»

Существующие элементы планировочной структуры:

- территория, предназначенная для размещения линейного объекта «Промысловый нефтегазопровод от узла запорной арматуры УЗ-32.2н до узла запорной арматуры УЗ-26.2н Ярактинского НГКМ»
- территория, предназначенная для размещения линейного объекта «Промысловый нефтегазопровод (лупинг) от УЗ 29.1Н до УЗ 32.21Н Ярактинского НГКМ»
- территория, предназначенная для размещения линейного объекта «ПС 35/6кВ КП-32 и ВЛ-35кВ от ВЛ-35кВ «УПН - КП-48» до ПС 35/6 КП-32 Ярактинского НГКМ»
- территория, предназначенная для размещения линейного объекта «Промысловые нефтегазопроводы (лупинги) от КП-31,32 до УЗ-32.2Н и УКЗСОД Ду700 Ярактинского НГКМ»
- территория, предназначенная для размещения линейного объекта «Разработка и обустройство Ярактинского, Марковского и Даниловского нефтегазоконденсатных месторождений нефти» (Промысловый нефтегазопровод (лупинг) от КП-16 до узла подключения Ярактинского НГКМ) в Усть-Кутском районе и Катангском районе»
- территория общего пользования (береговая полоса)

Элементы улично-дорожной сети:

- дорога обычного типа местного значения
- дорога обычного типа федерального значения

Земельные участки, учтённые в Едином государственном реестре недвижимости:

- 38:18:000000:637 — граница существующего земельного участка, его кадастровый номер

38:18:000001 — номер кадастрового квартала

Образуемые и (или) изменяемые земельные участки:

- обозначение земельного участка
- границы существующего земельного участка в границах зоны размещения линейного объекта
- границы образуемой части земельного участка в границах зоны размещения линейного объекта
- :33:ЗУ1 — условный номер земельного участка в границах зоны размещения линейного объекта
- :1582/чзу1 — условный номер образуемой части земельного участка в границах зоны размещения линейного объекта
- • 13 — поворотная точка земельного участка, номер поворотной точки земельного участка
- 1 — порядковый номер земельного участка

Изм.	Кол.уч.	Лист	№ док.	Подп.	Дата
Разработал		Мироманова А.Л.			10.21
		Самойлова Е.А.			10.21
		Сухарев Д.В.			10.21
		Петренко Н.А.			10.21
Проверил		Петренко В.В.			10.21
Н. контроль		Роголёва Е.Н.			10.21

Иркутская область

Документация по планировке территории (проект планировки территории и проект межевания территории) для размещения объекта «Газопровод высокого давления для закачки газа в пласт от узла подключения до кустовых площадок №№ 16, 19, 26, 27, 28, 39, 42, скв. 70 р Ярактинского НГКМ» в Усть - Кутском районе и Киренском районе Иркутской области

Заказчик:
ИРКУТСКАЯ НЕФТЯНАЯ КОМПАНИЯ

Стадия	Лист	Листов
П	12	56

Чертёж межевания территории

М 1:2000

ООО "СЕРВИСТА"
Иркутск, ул. Байкальская, дом 105А, оф. 505

Документация по планировке территории (проект межевания территории) для размещения объекта
«Газопровод высокого давления для закачки газа в пласт от узла подключения до кустовых площадок №№ 16, 19, 26, 27, 28, 39, 42, скв. 70 р Ярактинского НГКМ» в Усть - Кутском районе и Киренском районе Иркутской области
Чертёж межевания территории

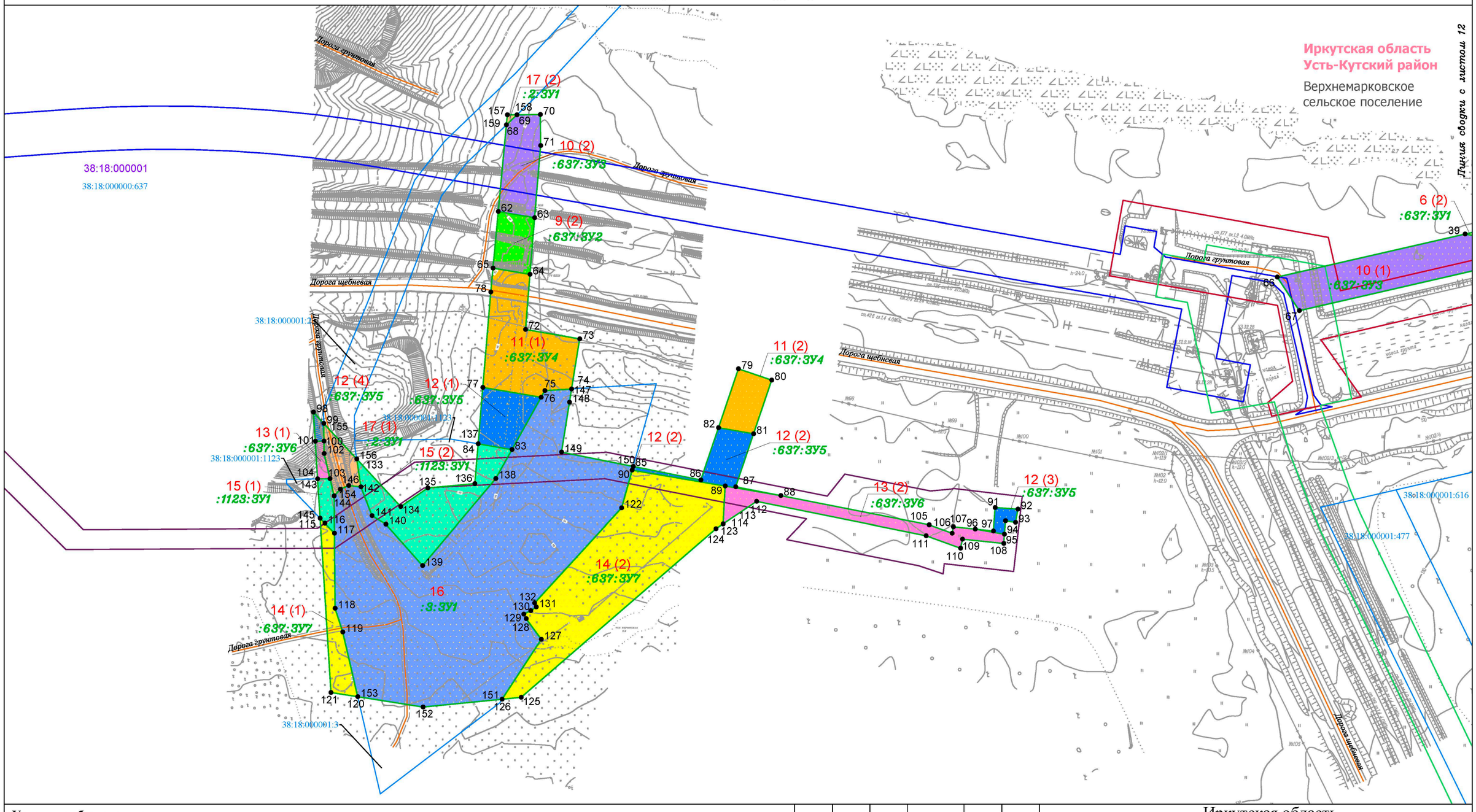

Условные обозначения:

- граница муниципального района
- граница городского поселения
- ручьи, реки, водотоки

Планируемые элементы планировочной структуры:

- граница территории, предназначенной для размещения линейного объекта «Газопровод высокого давления для закачки газа в пласт от узла подключения до кустовых площадок №№ 16, 19, 26, 27, 28, 39, 42, скв. 70р Ярактинского НГКМ»

Существующие элементы планировочной структуры:

- территория, предназначенная для размещения линейного объекта «Промысловый нефтегазопровод от узла запорной арматуры УЗ-32.2н до узла запорной арматуры УЗ-26.2н Ярактинского НГКМ»
- территория, предназначенная для размещения линейного объекта «Промысловый нефтегазопровод (лупинг) от УЗ 29.1Н до УЗ 32.21Н Ярактинского НГКМ»
- территория, предназначенная для размещения линейного объекта «ПС 35/6кВ КП-32 и ВЛ-35кВ от ВЛ-35кВ «УПН - КП-48» до ПС 35/6 КП-32 Ярактинского НГКМ»
- территория, предназначенная для размещения линейного объекта «Промысловые нефтегазопроводы (лупинги) от КП-31,32 до УЗ-32.2Н и УКЗСОД Ду700 Ярактинского НГКМ»
- территория, предназначенная для размещения линейного объекта «Разработка и обустройство Ярактинского, Марковского и Даниловского нефтегазоконденсатных месторождений нефти» (Промысловый нефтегазопровод (лупинг) от КП-16 до узла подключения Ярактинского НГКМ) в Усть-Кутском районе и Катангском районе»
- территория общего пользования (береговая полоса)

Элементы улично-дорожной сети:

- дорога обычного типа местного значения
- дорога обычного типа федерального значения

Земельные участки, учтённые в Едином государственном реестре недвижимости:

- 38:18:000000:637 — граница существующего земельного участка, его кадастровый номер

38:18:000001 — номер кадастрового квартала

Образуемые и (или) изменяемые земельные участки:

- обозначение земельного участка
- границы существующего земельного участка в границах зоны размещения линейного объекта
- границы образуемой части земельного участка в границах зоны размещения линейного объекта
- :33:ЗУ1 — условный номер земельного участка в границах зоны размещения линейного объекта
- :1582/чзу1 — условный номер образуемой части земельного участка в границах зоны размещения линейного объекта
- •13 — поворотная точка земельного участка, номер поворотной точки земельного участка
- 1 — порядковый номер земельного участка

Изм.	Кол.уч.	Лист	№ док.	Подп.	Дата
Разработал		Мироманова А.Л.			10.21
		Самойлова Е.А.			10.21
		Сухарев Д.В.			10.21
		Петренко Н.А.			10.21
Проверил		Петренко В.В.			10.21
Н. контроль		Роголёва Е.Н.			10.21

Иркутская область

Документация по планировке территории (проект планировки территории и проект межевания территории) для размещения объекта «Газопровод высокого давления для закачки газа в пласт от узла подключения до кустовых площадок №№ 16, 19, 26, 27, 28, 39, 42, скв. 70 р Ярактинского НГКМ» в Усть - Кутском районе и Киренском районе Иркутской области

Заказчик: ИРКУТСКАЯ НЕФТЯНАЯ КОМПАНИЯ

Стадия	Лист	Листов
П	13	56

Чертёж межевания территории

М 1:2000

ООО "СЕРВИСТА"
Иркутск, ул. Байкальская, дом 105А, оф. 505

Иркутская область
Усть-Кутский район

Верхнемарковское
сельское поселение

38:18:000001

38:18:000000:1820

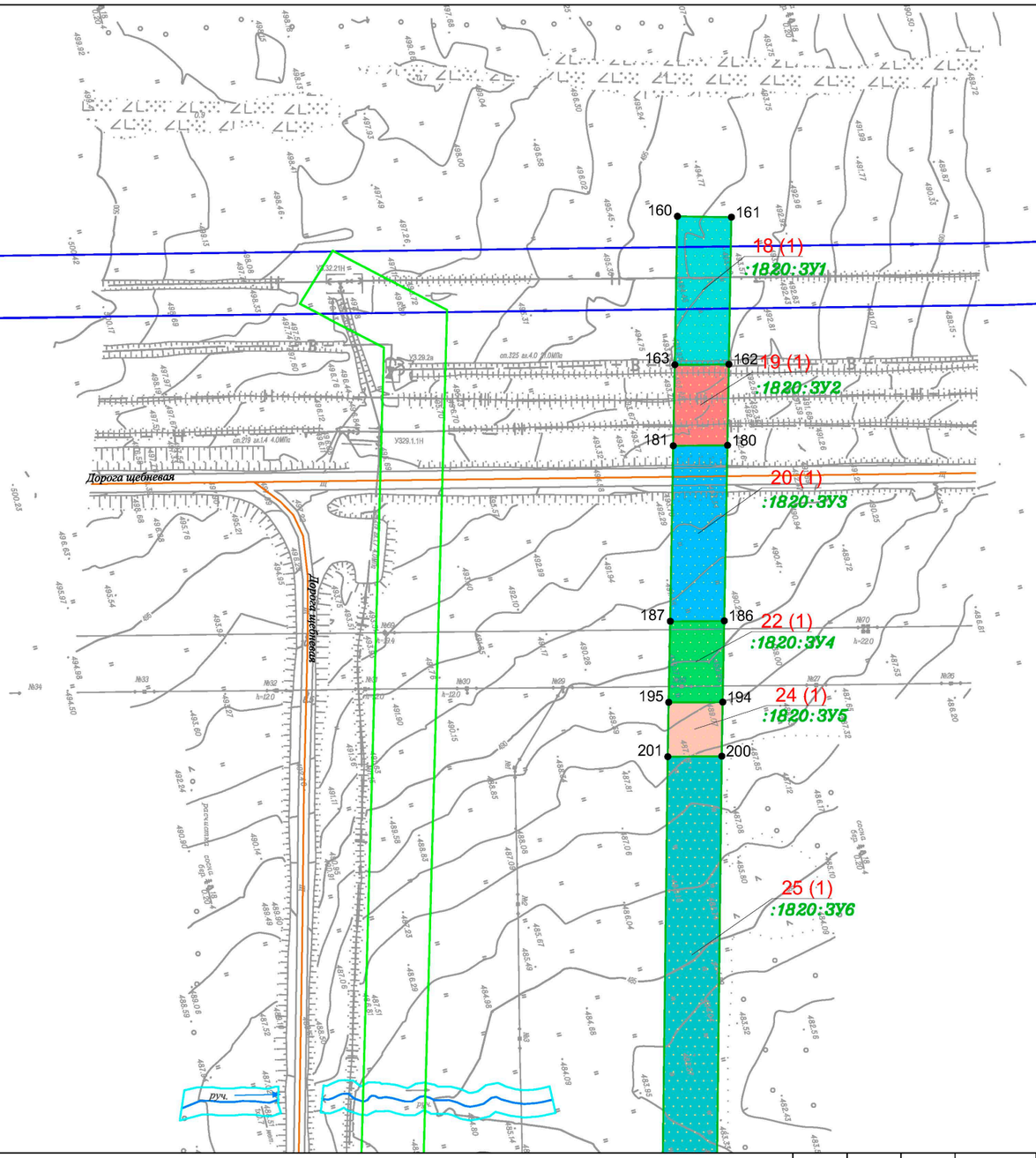

Линия сводки с листом 15

Условные обозначения:

- граница муниципального района
- граница городского поселения
- ручьи, реки, водотоки

Планируемые элементы планировочной структуры:

- граница территории, предназначенной для размещения линейного объекта «Газопровод высокого давления для закачки газа в пласт от узла подключения до кустовых площадок №№ 16, 19, 26, 27, 28, 39, 42, скв. 70р Ярактинского НГКМ»

Существующие элементы планировочной структуры:

- территория, предназначенная для размещения линейного объекта «Промысловый нефтегазопровод от узла запорной арматуры УЗ-32.2н до узла запорной арматуры УЗ-26.2н Ярактинского НГКМ»
- территория, предназначенная для размещения линейного объекта «Промысловый нефтегазопровод (лупинг) от УЗ 29.1Н до УЗ 32.21Н Ярактинского НГКМ»
- территория, предназначенная для размещения линейного объекта «ПС 35/6кВ КП-32 и ВЛ-35кВ от ВЛ-35кВ «УПН - КП-48» до ПС 35/6 КП-32 Ярактинского НГКМ»
- территория, предназначенная для размещения линейного объекта «Промысловые нефтегазопроводы (лупинги) от КП-31,32 до УЗ-32.2Н и УКЗСОД Ду700 Ярактинского НГКМ»
- территория, предназначенная для размещения линейного объекта «Разработка и обустройство Ярактинского, Марковского и Даниловского нефтегазоконденсатных месторождений нефти» (Промысловый нефтегазопровод (лупинг) от КП-16 до узла подключения Ярактинского НГКМ) в Усть-Кутском районе и Катангском районе»
- территория общего пользования (береговая полоса)

Элементы улично-дорожной сети:

- дорога обычного типа местного значения
- дорога обычного типа федерального значения

Земельные участки, учтённые в Едином государственном реестре недвижимости:

- 38:18:000000:637 — граница существующего земельного участка, его кадастровый номер

38:18:000001 — номер кадастрового квартала

Образуемые и (или) изменяемые земельные участки:

- обозначение земельного участка
- границы существующего земельного участка в границах зоны размещения линейного объекта
- границы образуемой части земельного участка в границах зоны размещения линейного объекта
- :33:ЗУ1 — условный номер земельного участка в границах зоны размещения линейного объекта
- :1582/чзу1 — условный номер образуемой части земельного участка в границах зоны размещения линейного объекта
- •13 — поворотная точка земельного участка, номер поворотной точки земельного участка
- 1 — порядковый номер земельного участка

Изм.	Кол.уч.	Лист	№ док.	Подп.	Дата
Разработал		Мироманова А.Л.			10.21
		Самойлова Е.А.			10.21
		Сухарев Д.В.			10.21
		Петренко Н.А.			10.21
Проверил		Петренко В.В.			10.21
Н. контроль		Роголёва Е.Н.			10.21

Иркутская область

Документация по планировке территории (проект планировки территории и проект межевания территории) для размещения объекта «Газопровод высокого давления для закачки газа в пласт от узла подключения до кустовых площадок №№ 16, 19, 26, 27, 28, 39, 42, скв. 70 р Ярактинского НГКМ» в Усть - Кутском районе и Киренском районе Иркутской области

Заказчик:
ИРКУТСКАЯ НЕФТЯНАЯ КОМПАНИЯ

Стадия	Лист	Листов
П	14	56

Чертёж межевания территории

М 1:2000

ООО "СЕРВИСТА"
Иркутск, ул. Байкальская, дом 105А, оф. 505

Линия сводки с листом 14

Иркутская область
Усть-Кутский район

Верхнемарковское
сельское поселение

38:18:000001

38:18:000000:1820

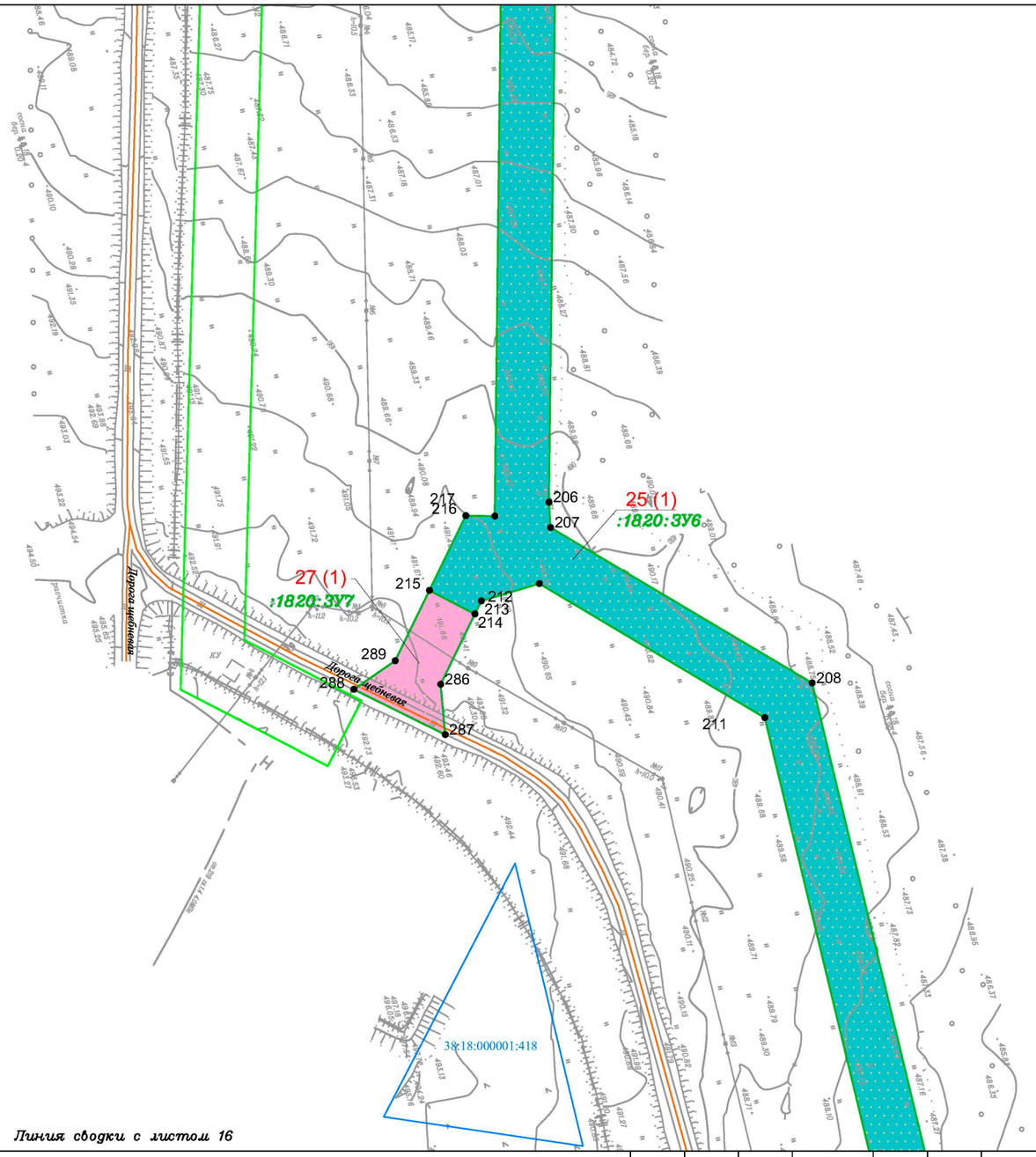

Линия сводки с листом 16

Условные обозначения:

- граница муниципального района
- граница городского поселения
- ручьи, реки, водотоки

Планируемые элементы планировочной структуры:

- граница территории, предназначенной для размещения линейного объекта «Газопровод высокого давления для закачки газа в пласт от узла подключения до кустовых площадок №№ 16, 19, 26, 27, 28, 39, 42, скв. 70р Ярактинского НГКМ»

Существующие элементы планировочной структуры:

- территория, предназначенная для размещения линейного объекта «Промысловый нефтегазопровод от узла запорной арматуры УЗ-32.2н до узла запорной арматуры УЗ-26.2н Ярактинского НГКМ»
- территория, предназначенная для размещения линейного объекта «Промысловый нефтегазопровод (лупинг) от УЗ 29.1Н до УЗ 32.21Н Ярактинского НГКМ»
- территория, предназначенная для размещения линейного объекта «ПС 35/6кВ КП-32 и ВЛ-35кВ от ВЛ-35кВ «УПН - КП-48» до ПС 35/6 КП-32 Ярактинского НГКМ»
- территория, предназначенная для размещения линейного объекта «Промысловые нефтегазопроводы (лупинги) от КП-31,32 до УЗ-32.2Н и УКЗСОД Ду700 Ярактинского НГКМ»
- территория, предназначенная для размещения линейного объекта «Разработка и обустройство Ярактинского, Марковского и Даниловского нефтегазоконденсатных месторождений нефти» (Промысловый нефтегазопровод (лупинг) от КП-16 до узла подключения Ярактинского НГКМ) в Усть-Кутском районе и Катангском районе»
- территория общего пользования (береговая полоса)

Элементы улично-дорожной сети:

- дорога обычного типа местного значения
- дорога обычного типа федерального значения

Земельные участки, учтённые в Едином государственном реестре недвижимости:

- 38:18:000000:637 — граница существующего земельного участка, его кадастровый номер

38:18:000001 — номер кадастрового квартала

Образуемые и (или) изменяемые земельные участки:

- обозначение земельного участка
- границы существующего земельного участка в границах зоны размещения линейного объекта
- границы образуемой части земельного участка в границах зоны размещения линейного объекта
- :33:ЗУ1 — условный номер земельного участка в границах зоны размещения линейного объекта
- :1582/чзу1 — условный номер образуемой части земельного участка в границах зоны размещения линейного объекта
- •13 — поворотная точка земельного участка, номер поворотной точки земельного участка
- 1 — порядковый номер земельного участка

Изм.	Кол.уч.	Лист	№ док.	Подп.	Дата
Разработал		Мироманова А.Л.			10.21
		Самойлова Е.А.			10.21
		Сухарев Д.В.			10.21
		Петренко Н.А.			10.21
Проверил		Петренко В.В.			10.21
Н. контроль		Роголёва Е.Н.			10.21

Иркутская область

Документация по планировке территории (проект планировки территории и проект межевания территории) для размещения объекта «Газопровод высокого давления для закачки газа в пласт от узла подключения до кустовых площадок №№ 16, 19, 26, 27, 28, 39, 42, скв. 70 р Ярактинского НГКМ» в Усть - Кутском районе и Киренском районе Иркутской области

Заказчик:
ИРКУТСКАЯ НЕФТЯНАЯ КОМПАНИЯ

Стадия	Лист	Листов
П	15	56

Чертёж межевания территории

М 1:2000

ООО "СЕРВИСТА"
Иркутск, ул. Байкальская, дом 105А, оф. 505

Линия сводки с листом 15

Иркутская область
Усть-Кутский район

Верхнемарковское
сельское поселение

38:18:000001

38:18:000000:1820

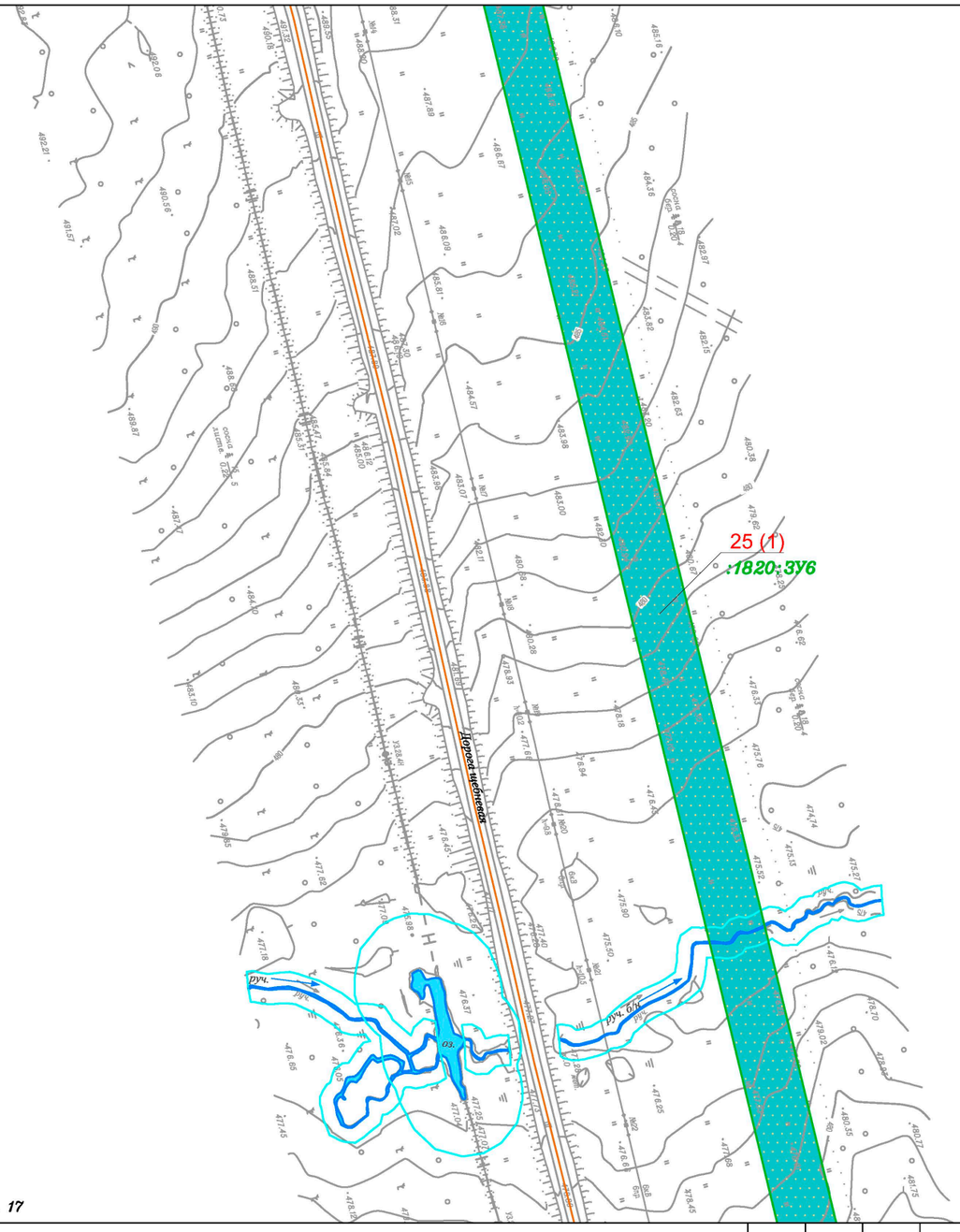

Линия сводки с листом 17

Условные обозначения:

- граница муниципального района
- граница городского поселения
- ручьи, реки, водотоки

Планируемые элементы планировочной структуры:

- граница территории, предназначенной для размещения линейного объекта «Газопровод высокого давления для закачки газа в пласт от узла подключения до кустовых площадок №№ 16, 19, 26, 27, 28, 39, 42, скв. 70р Ярактинского НГКМ»

Существующие элементы планировочной структуры:

- территория, предназначенная для размещения линейного объекта «Промысловый нефтегазопровод от узла запорной арматуры УЗ-32.2н до узла запорной арматуры УЗ-26.2н Ярактинского НГКМ»
- территория, предназначенная для размещения линейного объекта «Промысловый нефтегазопровод (лупинг) от УЗ 29.1Н до УЗ 32.21Н Ярактинского НГКМ»
- территория, предназначенная для размещения линейного объекта «ПС 35/6кВ КП-32 и ВЛ-35кВ от ВЛ-35кВ «УПН - КП-48» до ПС 35/6 КП-32 Ярактинского НГКМ»
- территория, предназначенная для размещения линейного объекта «Промысловые нефтегазопроводы (лупинги) от КП-31,32 до УЗ-32.2Н и УКЗСОД Ду700 Ярактинского НГКМ»
- территория, предназначенная для размещения линейного объекта «Разработка и обустройство Ярактинского, Марковского и Даниловского нефтегазоконденсатных месторождений нефти» (Промысловый нефтегазопровод (лупинг) от КП-16 до узла подключения Ярактинского НГКМ) в Усть-Кутском районе и Катангском районе»
- территория общего пользования (береговая полоса)

Элементы улично-дорожной сети:

- дорога обычного типа местного значения
- дорога обычного типа федерального значения

Земельные участки, учтённые в Едином государственном реестре недвижимости:

- 38:18:000000:637 — граница существующего земельного участка, его кадастровый номер

38:18:000001 — номер кадастрового квартала

Образуемые и (или) изменяемые земельные участки:

- обозначение земельного участка
- границы существующего земельного участка в границах зоны размещения линейного объекта
- границы образуемой части земельного участка в границах зоны размещения линейного объекта
- :33:ЗУ1 — условный номер земельного участка в границах зоны размещения линейного объекта
- :1582/чзу1 — условный номер образуемой части земельного участка в границах зоны размещения линейного объекта
- •13 — поворотная точка земельного участка, номер поворотной точки земельного участка
- 1 — порядковый номер земельного участка

Изм.	Кол.уч.	Лист	№ док.	Подп.	Дата
Разработал		Мироманова А.Л.			10.21
		Самойлова Е.А.			10.21
		Сухарев Д.В.			10.21
		Петренко Н.А.			10.21
Проверил		Петренко В.В.			10.21
Н. контроль		Роголёва Е.Н.			10.21

Иркутская область

Документация по планировке территории (проект планировки территории и проект межевания территории) для размещения объекта «Газопровод высокого давления для закачки газа в пласт от узла подключения до кустовых площадок №№ 16, 19, 26, 27, 28, 39, 42, скв. 70 р Ярактинского НГКМ» в Усть - Кутском районе и Киренском районе Иркутской области

Заказчик:
ИРКУТСКАЯ НЕФТЯНАЯ КОМПАНИЯ

Стадия	Лист	Листов
П	16	56

Чертёж межевания территории

М 1:2000

ООО "СЕРВИСТА"
Иркутск, ул. Байкальская, дом 105А, оф. 505

Линия сводки с листом 16

Иркутская область
Усть-Кутский район

Верхнемарковское
сельское поселение

38:18:000001

38:18:000000:1820

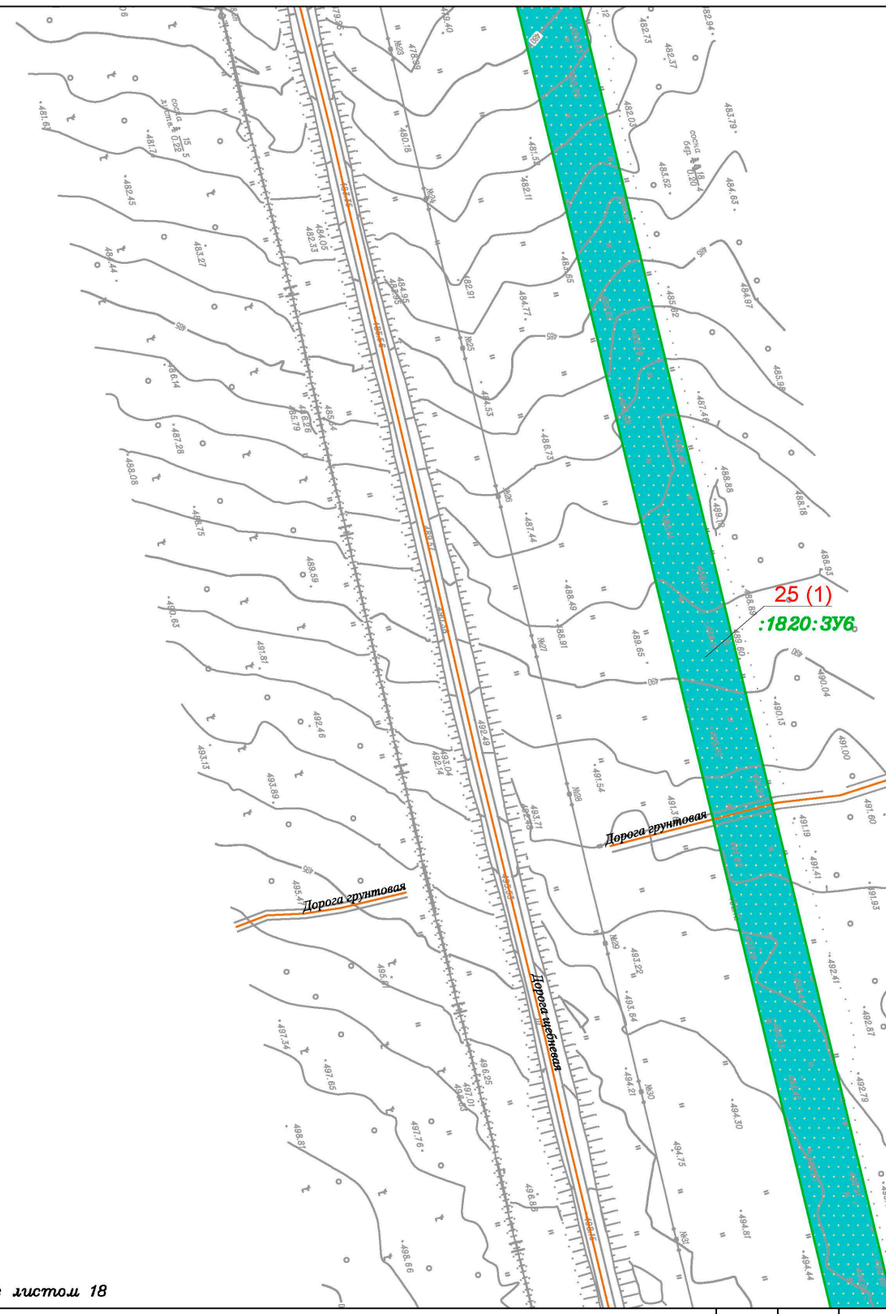

Линия сводки с листом 18

Условные обозначения:

- граница муниципального района
- граница городского поселения
- ручьи, реки, водотоки

Планируемые элементы планировочной структуры:

- граница территории, предназначенной для размещения линейного объекта «Газопровод высокого давления для закачки газа в пласт от узла подключения до кустовых площадок №№ 16, 19, 26, 27, 28, 39, 42, скв. 70р Ярактинского НГКМ»

Существующие элементы планировочной структуры:

- территория, предназначенная для размещения линейного объекта «Промысловый нефтегазопровод от узла запорной арматуры УЗ-32.2н до узла запорной арматуры УЗ-26.2н Ярактинского НГКМ»
- территория, предназначенная для размещения линейного объекта «Промысловый нефтегазопровод (лупинг) от УЗ 29.1Н до УЗ 32.21Н Ярактинского НГКМ»
- территория, предназначенная для размещения линейного объекта «ПС 35/6кВ КП-32 и ВЛ-35кВ от ВЛ-35кВ «УПН - КП-48» до ПС 35/6 КП-32 Ярактинского НГКМ»
- территория, предназначенная для размещения линейного объекта «Промысловые нефтегазопроводы (лупинги) от КП-31,32 до УЗ-32.2Н и УКЗСОД Ду700 Ярактинского НГКМ»
- территория, предназначенная для размещения линейного объекта «Разработка и обустройство Ярактинского, Марковского и Даниловского нефтегазоконденсатных месторождений нефти» (Промысловый нефтегазопровод (лупинг) от КП-16 до узла подключения Ярактинского НГКМ) в Усть-Кутском районе и Катангском районе»
- территория общего пользования (береговая полоса)

Элементы уличко-дорожной сети:

- дорога обычного типа местного значения
- дорога обычного типа федерального значения

Земельные участки, учтённые в Едином государственном реестре недвижимости:

- 38:18:000000:637 — граница существующего земельного участка, его кадастровый номер

38:18:000001 — номер кадастрового квартала

Образуемые и (или) изменяемые земельные участки:

- обозначение земельного участка
- границы существующего земельного участка в границах зоны размещения линейного объекта
- границы образуемой части земельного участка в границах зоны размещения линейного объекта
- :33:ЗУ1 — условный номер земельного участка в границах зоны размещения линейного объекта
- :1582/чзу1 — условный номер образуемой части земельного участка в границах зоны размещения линейного объекта
- •13 — поворотная точка земельного участка, номер поворотной точки земельного участка
- 1 — порядковый номер земельного участка

Изм.	Кол.уч.	Лист	№ док.	Подп.	Дата
Разработал		Мироманова А.Л.			10.21
		Самойлова Е.А.			10.21
		Сухарев Д.В.			10.21
		Петренко Н.А.			10.21
Проверил		Петренко В.В.			10.21
Н. контроль		Роголёва Е.Н.			10.21

Иркутская область

Документация по планировке территории (проект планировки территории и проект межевания территории) для размещения объекта «Газопровод высокого давления для закачки газа в пласт от узла подключения до кустовых площадок №№ 16, 19, 26, 27, 28, 39, 42, скв. 70 р Ярактинского НГКМ» в Усть - Кутском районе и Киренском районе Иркутской области

Заказчик: ИРКУТСКАЯ НЕФТЯНАЯ КОМПАНИЯ

Стадия	Лист	Листов
П	17	56

Чертёж межевания территории

М 1:2000

ООО "СЕРВИСТА"
Иркутск, ул. Байкальская, дом 105А, оф. 505

Линия сводки с листом 17

Иркутская область
Усть-Кутский район

Верхнемарковское
сельское поселение

38:18:000001

38:18:000000:1820

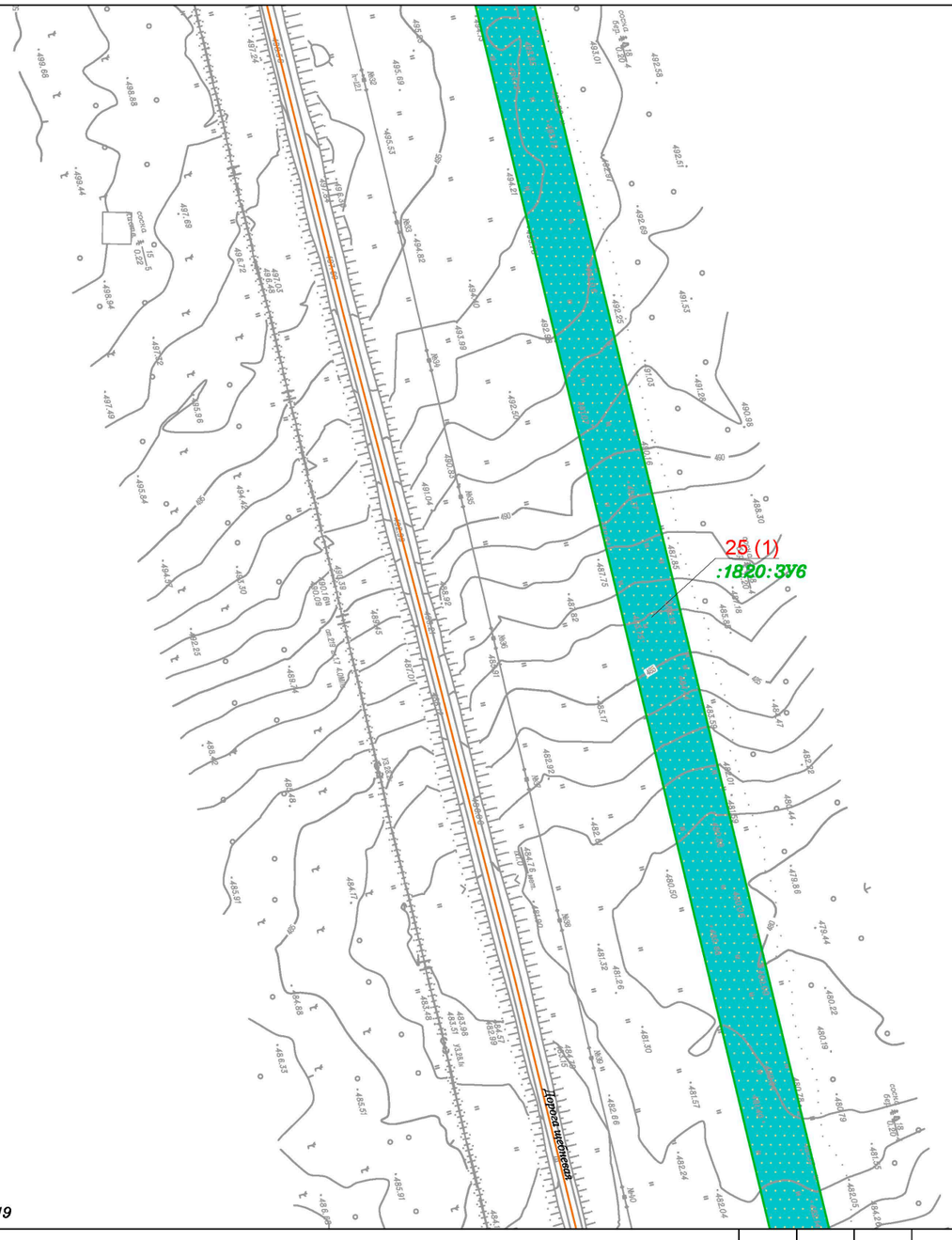

Линия сводки с листом 19

Условные обозначения:

- граница муниципального района
- граница городского поселения
- ручьи, реки, водотоки

Планируемые элементы планировочной структуры:

- граница территории, предназначенной для размещения линейного объекта «Газопровод высокого давления для закачки газа в пласт от узла подключения до кустовых площадок №№ 16, 19, 26, 27, 28, 39, 42, скв. 70р Ярактинского НГКМ»

Существующие элементы планировочной структуры:

- территория, предназначенная для размещения линейного объекта «Промысловый нефтегазопровод от узла запорной арматуры УЗ-32.2н до узла запорной арматуры УЗ-26.2н Ярактинского НГКМ»
- территория, предназначенная для размещения линейного объекта «Промысловый нефтегазопровод (лупинг) от УЗ 29.1Н до УЗ 32.21Н Ярактинского НГКМ»
- территория, предназначенная для размещения линейного объекта «ПС 35/6кВ КП-32 и ВЛ-35кВ от ВЛ-35кВ «УПН - КП-48» до ПС 35/6 КП-32 Ярактинского НГКМ»
- территория, предназначенная для размещения линейного объекта «Промысловые нефтегазопроводы (лупинги) от КП-31,32 до УЗ-32.2Н и УКЗСОД Ду700 Ярактинского НГКМ»
- территория, предназначенная для размещения линейного объекта «Разработка и обустройство Ярактинского, Марковского и Даниловского нефтегазоконденсатных месторождений нефти» (Промысловый нефтегазопровод (лупинг) от КП-16 до узла подключения Ярактинского НГКМ) в Усть-Кутском районе и Катангском районе»
- территория общего пользования (береговая полоса)

Элементы улично-дорожной сети:

- дорога обычного типа местного значения
- дорога обычного типа федерального значения

Земельные участки, учтённые в Едином государственном реестре недвижимости:

- 38:18:000000:637 — граница существующего земельного участка, его кадастровый номер

38:18:000001 — номер кадастрового квартала

Образуемые и (или) изменяемые земельные участки:

- обозначение земельного участка
- границы существующего земельного участка в границах зоны размещения линейного объекта
- границы образуемой части земельного участка в границах зоны размещения линейного объекта
- :33:ЗУ1 — условный номер земельного участка в границах зоны размещения линейного объекта
- :1582/чзу1 — условный номер образуемой части земельного участка в границах зоны размещения линейного объекта
- •13 — поворотная точка земельного участка, номер поворотной точки земельного участка
- 1 — порядковый номер земельного участка

Изм.	Кол.уч.	Лист	№ док.	Подп.	Дата
Разработал		Мироманова А.Л.			10.21
		Самойлова Е.А.			10.21
		Сухарев Д.В.			10.21
		Петренко Н.А.			10.21
Проверил		Петренко В.В.			10.21
Н. контроль		Роголёва Е.Н.			10.21

Иркутская область

Документация по планировке территории (проект планировки территории и проект межевания территории) для размещения объекта «Газопровод высокого давления для закачки газа в пласт от узла подключения до кустовых площадок №№ 16, 19, 26, 27, 28, 39, 42, скв. 70 р Ярактинского НГКМ» в Усть - Кутском районе и Киренском районе Иркутской области

Заказчик: ИРКУТСКАЯ НЕФТЯНАЯ КОМПАНИЯ

Стадия	Лист	Листов
П	18	56

Чертёж межевания территории

М 1:2000

ООО "СЕРВИСТА"
Иркутск, ул. Байкальская, дом 105А, оф. 505

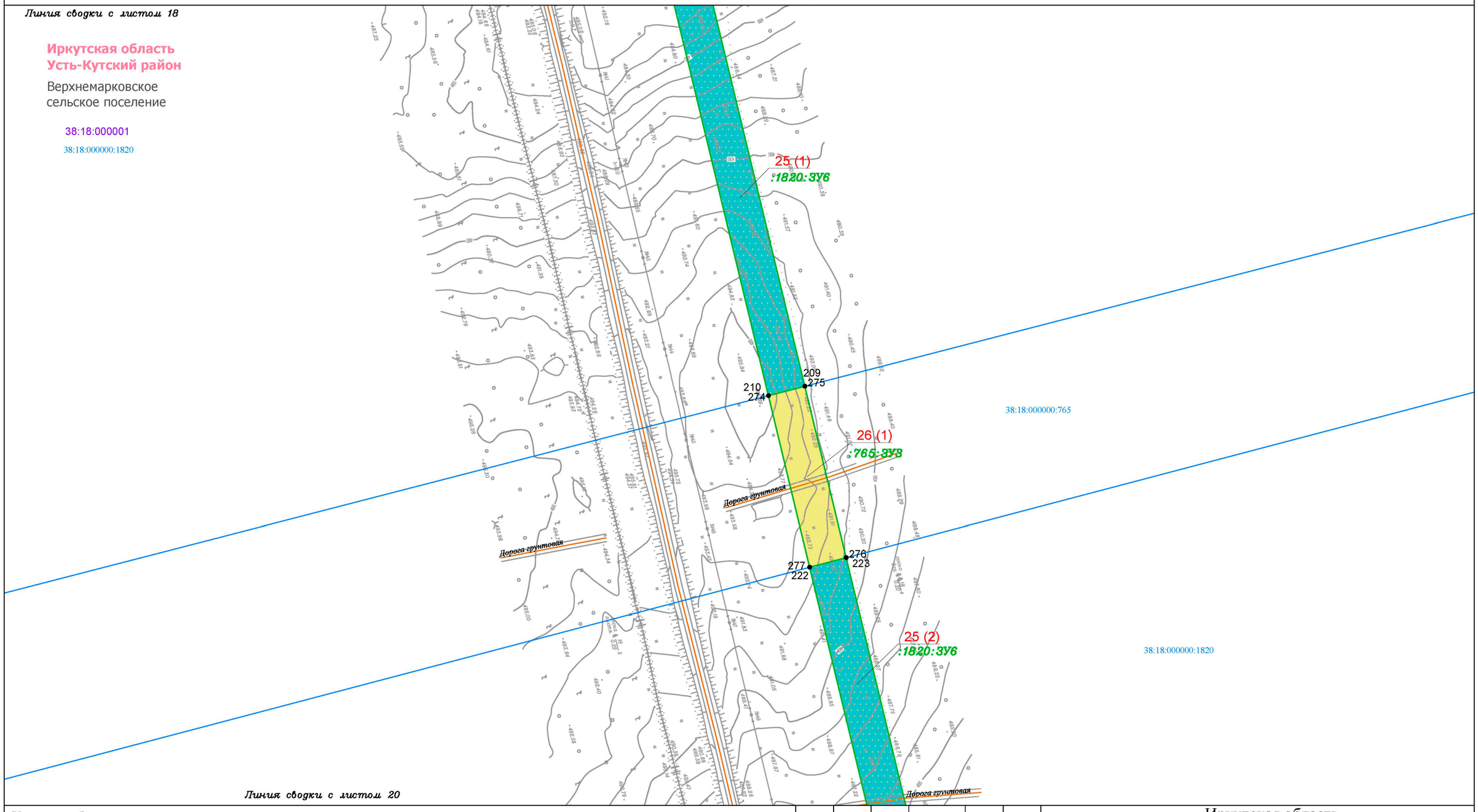

Условные обозначения:

- граница муниципального района
- граница городского поселения
- ручьи, реки, водотоки

Планируемые элементы планировочной структуры:

- граница территории, предназначенной для размещения линейного объекта «Газопровод высокого давления для закачки газа в пласт от узла подключения до кустовых площадок №№ 16, 19, 26, 27, 28, 39, 42, скв. 70р Ярактинского НГКМ»

Существующие элементы планировочной структуры:

- территория, предназначенная для размещения линейного объекта «Промысловый нефтегазопровод от узла запорной арматуры УЗ-32.2н до узла запорной арматуры УЗ-26.2н Ярактинского НГКМ»
- территория, предназначенная для размещения линейного объекта «Промысловый нефтегазопровод (лупинг) от УЗ 29.1Н до УЗ 32.21Н Ярактинского НГКМ»
- территория, предназначенная для размещения линейного объекта «ПС 35/6кВ КП-32 и ВЛ-35кВ от ВЛ-35кВ «УПН - КП-48» до ПС 35/6 КП-32 Ярактинского НГКМ»
- территория, предназначенная для размещения линейного объекта «Промысловые нефтегазопроводы (лупинги) от КП-31,32 до УЗ-32.2Н и УКЗСОД Ду700 Ярактинского НГКМ»
- территория, предназначенная для размещения линейного объекта «Разработка и обустройство Ярактинского, Марковского и Даниловского нефтегазоконденсатных месторождений нефти» (Промысловый нефтегазопровод (лупинг) от КП-16 до узла подключения Ярактинского НГКМ) в Усть-Кутском районе и Катангском районе»
- территория общего пользования (береговая полоса)

Элементы уличко-дорожной сети:

- дорога обычного типа местного значения
- дорога обычного типа федерального значения

Земельные участки, учтённые в Едином государственном реестре недвижимости:

- 38:18:000000:637 — граница существующего земельного участка, его кадастровый номер

38:18:000001 — номер кадастрового квартала

Образуемые и (или) изменяемые земельные участки:

- обозначение земельного участка
- границы существующего земельного участка в границах зоны размещения линейного объекта
- границы образуемой части земельного участка в границах зоны размещения линейного объекта
- :33:ЗУ1 — условный номер земельного участка в границах зоны размещения линейного объекта
- :1582/чзу1 — условный номер образуемой части земельного участка в границах зоны размещения линейного объекта
- •13 — поворотная точка земельного участка, номер поворотной точки земельного участка
- 1 — порядковый номер земельного участка

Изм.	Кол.уч.	Лист	№ док.	Подп.	Дата
Разработал		Мироманова А.Л.			10.21
		Самойлова Е.А.			10.21
		Сухарев Д.В.			10.21
		Петренко Н.А.			10.21
Проверил		Петренко В.В.			10.21
Н. контроль		Роголёва Е.Н.			10.21

Иркутская область

Документация по планировке территории (проект планировки территории и проект межевания территории) для размещения объекта «Газопровод высокого давления для закачки газа в пласт от узла подключения до кустовых площадок №№ 16, 19, 26, 27, 28, 39, 42, скв. 70 р Ярактинского НГКМ» в Усть - Кутском районе и Киренском районе Иркутской области

Заказчик: ИРКУТСКАЯ НЕФТЯНАЯ КОМПАНИЯ

Стадия	Лист	Листов
П	19	56

Чертёж межевания территории

М 1:2000

ООО "СЕРВИСТА"
Иркутск, ул. Байкальская, дом 105А, оф. 505

Линия сводки с листом 19

Иркутская область
Усть-Кутский район

Верхнемарковское
сельское поселение

38:18:000001

38:18:000000:1820

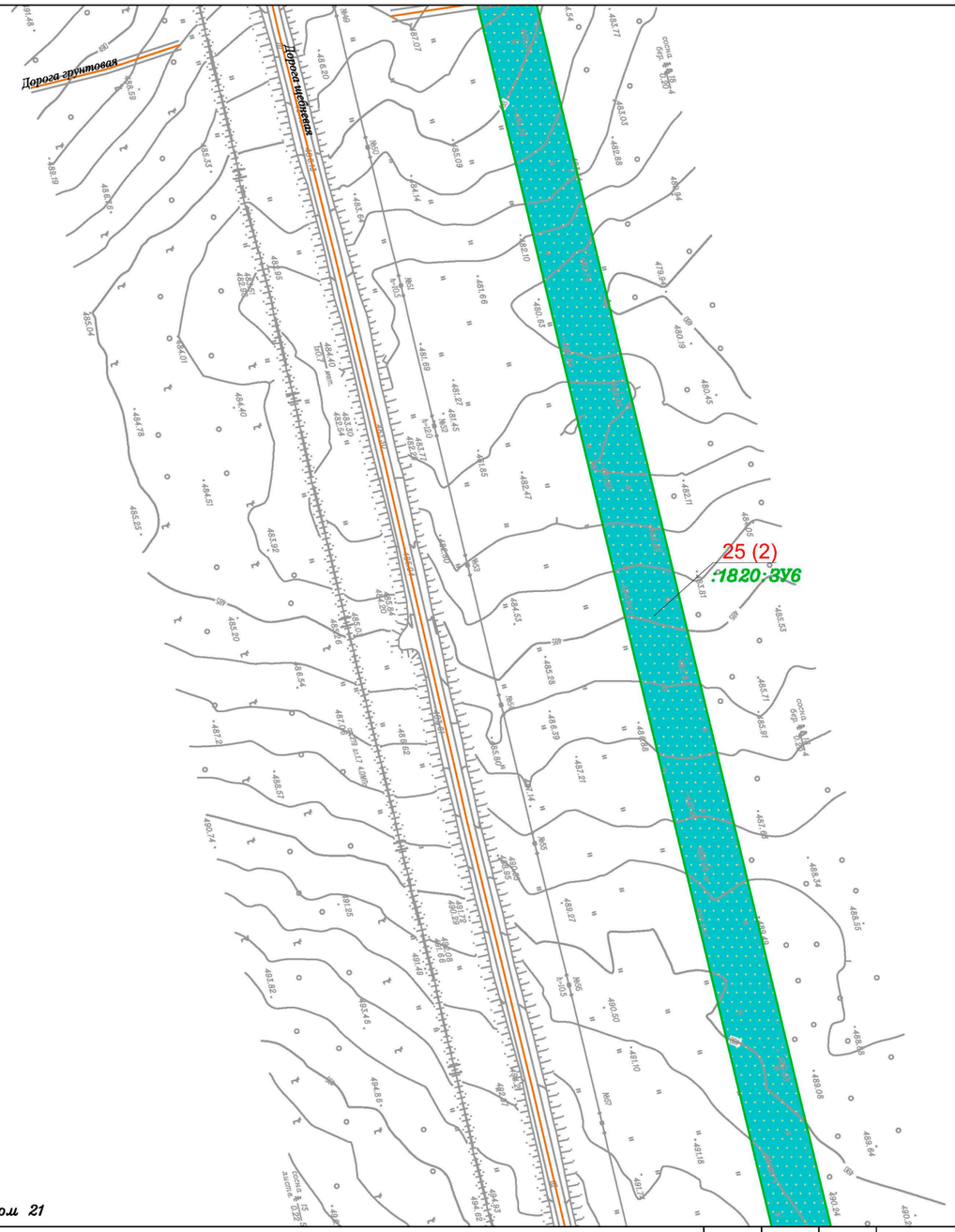

Линия сводки с листом 21

Условные обозначения:

- граница муниципального района
- граница городского поселения
- ручьи, реки, водотоки

Планируемые элементы планировочной структуры:

- граница территории, предназначенной для размещения линейного объекта «Газопровод высокого давления для закачки газа в пласт от узла подключения до кустовых площадок №№ 16, 19, 26, 27, 28, 39, 42, скв. 70р Ярактинского НГКМ»

Существующие элементы планировочной структуры:

- территория, предназначенная для размещения линейного объекта «Промысловый нефтегазопровод от узла запорной арматуры УЗ-32.2н до узла запорной арматуры УЗ-26.2н Ярактинского НГКМ»
- территория, предназначенная для размещения линейного объекта «Промысловый нефтегазопровод (лупинг) от УЗ 29.1Н до УЗ 32.21Н Ярактинского НГКМ»
- территория, предназначенная для размещения линейного объекта «ПС 35/6кВ КП-32 и ВЛ-35кВ от ВЛ-35кВ «УПН - КП-48» до ПС 35/6 КП-32 Ярактинского НГКМ»
- территория, предназначенная для размещения линейного объекта «Промысловые нефтегазопроводы (лупинги) от КП-31,32 до УЗ-32.2Н и УКЗСОД Ду700 Ярактинского НГКМ»
- территория, предназначенная для размещения линейного объекта «Разработка и обустройство Ярактинского, Марковского и Даниловского нефтегазоконденсатных месторождений нефти» (Промысловый нефтегазопровод (лупинг) от КП-16 до узла подключения Ярактинского НГКМ) в Усть-Кутском районе и Катангском районе»
- территория общего пользования (береговая полоса)

Элементы улично-дорожной сети:

- дорога обычного типа местного значения
- дорога обычного типа федерального значения

Земельные участки, учтённые в Едином государственном реестре недвижимости:

- 38:18:000000:637 — граница существующего земельного участка, его кадастровый номер

38:18:000001 — номер кадастрового квартала

Образуемые и (или) изменяемые земельные участки:

- обозначение земельного участка
- границы существующего земельного участка в границах зоны размещения линейного объекта
- границы образуемой части земельного участка в границах зоны размещения линейного объекта

:33:ЗУ1 — условный номер земельного участка в границах зоны размещения линейного объекта

:1582/чзу1 — условный номер образуемой части земельного участка в границах зоны размещения линейного объекта

• 13 — поворотная точка земельного участка, номер поворотной точки земельного участка

1 — порядковый номер земельного участка

Изм.	Кол.уч.	Лист	№ док.	Подп.	Дата
Разработал		Мироманова А.Л.			10.21
		Самойлова Е.А.			10.21
		Сухарев Д.В.			10.21
		Петренко Н.А.			10.21
Проверил		Петренко В.В.			10.21
Н. контроль		Роголёва Е.Н.			10.21

Иркутская область

Документация по планировке территории (проект планировки территории и проект межевания территории) для размещения объекта «Газопровод высокого давления для закачки газа в пласт от узла подключения до кустовых площадок №№ 16, 19, 26, 27, 28, 39, 42, скв. 70 р Ярактинского НГКМ» в Усть - Кутском районе и Киренском районе Иркутской области

Заказчик: ИРКУТСКАЯ НЕФТЯНАЯ КОМПАНИЯ

Стадия	Лист	Листов
П	20	56

Чертёж межевания территории

М 1:2000

ООО "СЕРВИСТА"
Иркутск, ул. Байкальская, дом 105А, оф. 505

Линия сводки с листом 20

Иркутская область
Усть-Кутский район

Верхнемарковское
сельское поселение

38:18:000001

38:18:000000:1820

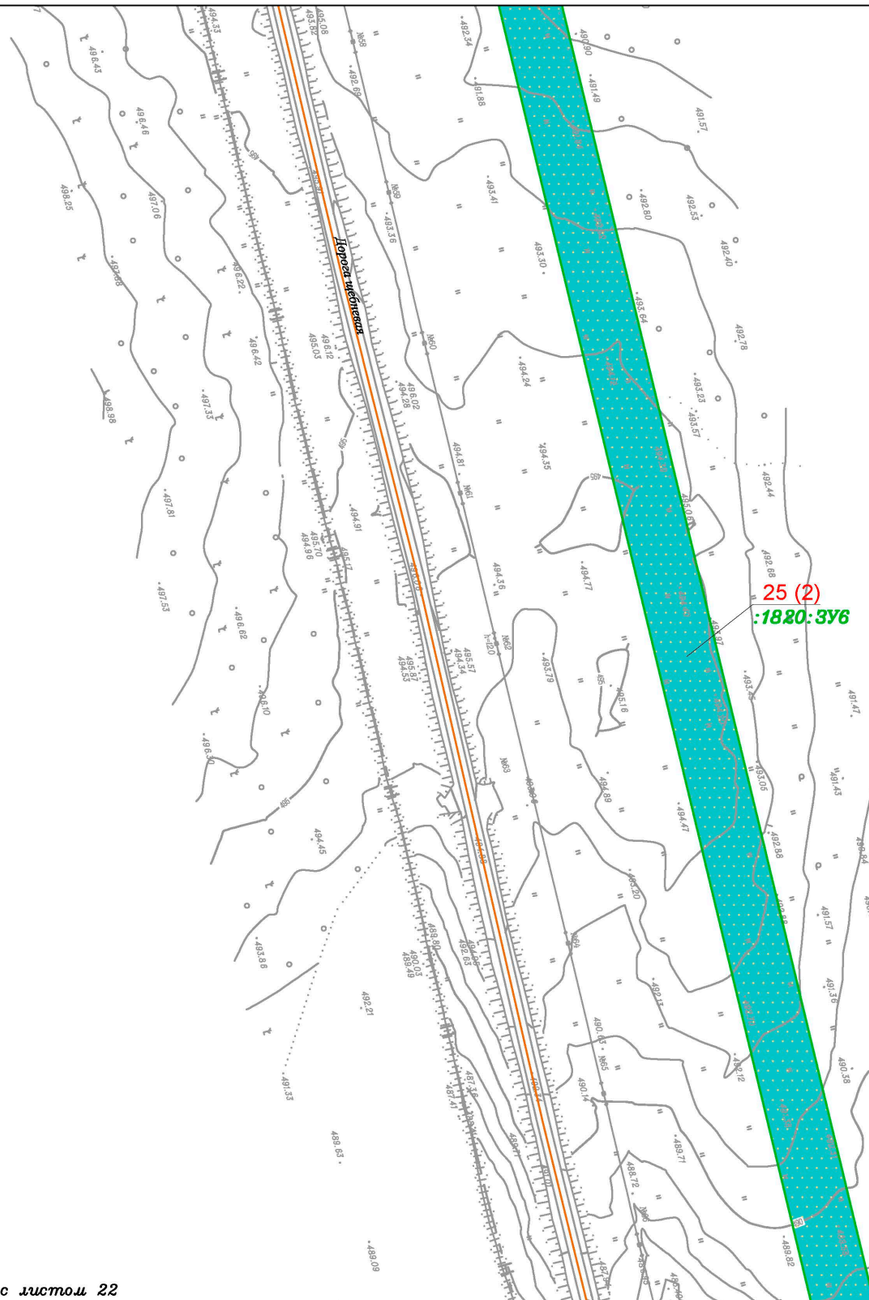

Линия сводки с листом 22

Условные обозначения:

- граница муниципального района
- граница городского поселения
- ручьи, реки, водотоки

Планируемые элементы планировочной структуры:

- граница территории, предназначенной для размещения линейного объекта «Газопровод высокого давления для закачки газа в пласт от узла подключения до кустовых площадок №№ 16, 19, 26, 27, 28, 39, 42, скв. 70р Ярактинского НГКМ»

Существующие элементы планировочной структуры:

- территория, предназначенная для размещения линейного объекта «Промысловый нефтегазопровод от узла запорной арматуры УЗ-32.2н до узла запорной арматуры УЗ-26.2н Ярактинского НГКМ»
- территория, предназначенная для размещения линейного объекта «Промысловый нефтегазопровод (лупинг) от УЗ 29.1Н до УЗ 32.21Н Ярактинского НГКМ»
- территория, предназначенная для размещения линейного объекта «ПС 35/6кВ КП-32 и ВЛ-35кВ от ВЛ-35кВ «УПН - КП-48» до ПС 35/6 КП-32 Ярактинского НГКМ»
- территория, предназначенная для размещения линейного объекта «Промысловый нефтегазопровод (лупинги) от КП-31,32 до УЗ-32.2Н и УКЗСОД Ду700 Ярактинского НГКМ»
- территория, предназначенная для размещения линейного объекта «Разработка и обустройство Ярактинского, Марковского и Даниловского нефтегазоконденсатных месторождений нефти» (Промысловый нефтегазопровод (лупинг) от КП-16 до узла подключения Ярактинского НГКМ) в Усть-Кутском районе и Катангском районе»
- территория общего пользования (береговая полоса)

Элементы улично-дорожной сети:

- дорога обычного типа местного значения
- дорога обычного типа федерального значения

Земельные участки, учтённые в Едином государственном реестре недвижимости:

- 38:18:000000:637 — граница существующего земельного участка, его кадастровый номер

38:18:000001 — номер кадастрового квартала

Образуемые и (или) изменяемые земельные участки:

- обозначение земельного участка
- границы существующего земельного участка в границах зоны размещения линейного объекта
- границы образуемой части земельного участка в границах зоны размещения линейного объекта

:33:ЗУ1 — условный номер земельного участка в границах зоны размещения линейного объекта

:1582/чзу1 — условный номер образуемой части земельного участка в границах зоны размещения линейного объекта

• 13 — поворотная точка земельного участка, номер поворотной точки земельного участка

1 — порядковый номер земельного участка

Изм.	Кол.уч.	Лист	№ док.	Подп.	Дата
Разработал		Мироманова А.Л.			10.21
		Самойлова Е.А.			10.21
		Сухарев Д.В.			10.21
		Петренко Н.А.			10.21
Проверил		Петренко В.В.			10.21
Н. контроль		Роголёва Е.Н.			10.21

Иркутская область

Документация по планировке территории (проект планировки территории и проект межевания территории) для размещения объекта «Газопровод высокого давления для закачки газа в пласт от узла подключения до кустовых площадок №№ 16, 19, 26, 27, 28, 39, 42, скв. 70 р Ярактинского НГКМ» в Усть - Кутском районе и Киренском районе Иркутской области

Заказчик: ИРКУТСКАЯ НЕФТЯНАЯ КОМПАНИЯ

Стадия	Лист	Листов
П	21	56

Чертёж межевания территории

М 1:2000

ООО "СЕРВИСТА"
Иркутск, ул. Байкальская, дом 105А, оф. 505

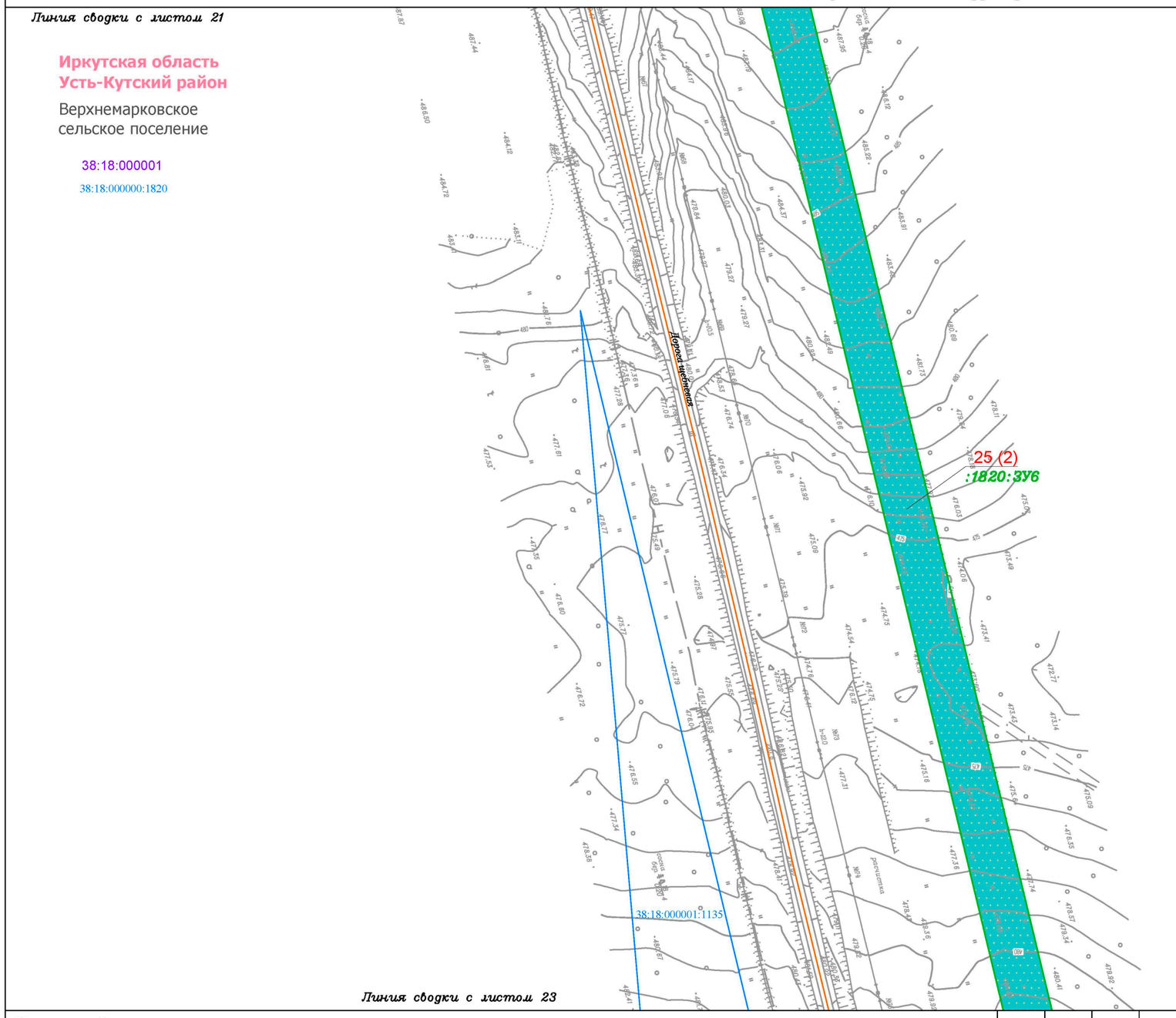

Условные обозначения:

- граница муниципального района
- граница городского поселения
- ручьи, реки, водотоки

Планируемые элементы планировочной структуры:

- граница территории, предназначенной для размещения линейного объекта «Газопровод высокого давления для закачки газа в пласт от узла подключения до кустовых площадок №№ 16, 19, 26, 27, 28, 39, 42, скв. 70р Ярактинского НГКМ»

Существующие элементы планировочной структуры:

- территория, предназначенная для размещения линейного объекта «Промысловый нефтегазопровод от узла запорной арматуры УЗ-32.2н до узла запорной арматуры УЗ-26.2н Ярактинского НГКМ»
- территория, предназначенная для размещения линейного объекта «Промысловый нефтегазопровод (лупинг) от УЗ 29.1Н до УЗ 32.21Н Ярактинского НГКМ»
- территория, предназначенная для размещения линейного объекта «ПС 35/6кВ КП-32 и ВЛ-35кВ от ВЛ-35кВ «УПН - КП-48» до ПС 35/6 КП-32 Ярактинского НГКМ»
- территория, предназначенная для размещения линейного объекта «Промысловые нефтегазопроводы (лупинги) от КП-31,32 до УЗ-32.2Н и УКЗСОД Ду700 Ярактинского НГКМ»
- территория, предназначенная для размещения линейного объекта «Разработка и обустройство Ярактинского, Марковского и Даниловского нефтегазоконденсатных месторождений нефти» (Промысловый нефтегазопровод (лупинг) от КП-16 до узла подключения Ярактинского НГКМ) в Усть-Кутском районе и Катангском районе»
- территория общего пользования (береговая полоса)

Элементы улично-дорожной сети:

- дорога обычного типа местного значения
- дорога обычного типа федерального значения

Земельные участки, учтённые в Едином государственном реестре недвижимости:

- 38:18:000000:637 — граница существующего земельного участка, его кадастровый номер

38:18:000001 — номер кадастрового квартала

Образуемые и (или) изменяемые земельные участки:

- обозначение земельного участка
- границы существующего земельного участка в границах зоны размещения линейного объекта
- границы образуемой части земельного участка в границах зоны размещения линейного объекта
- :33:ЗУ1 — условный номер земельного участка в границах зоны размещения линейного объекта
- :1582/чзу1 — условный номер образуемой части земельного участка в границах зоны размещения линейного объекта
- •13 — поворотная точка земельного участка, номер поворотной точки земельного участка
- 1 — порядковый номер земельного участка

Изм.	Кол.уч.	Лист	№ док.	Подп.	Дата
Разработал		Мироманова А.Л.			10.21
		Самойлова Е.А.			10.21
		Сухарев Д.В.			10.21
		Петренко Н.А.			10.21
Проверил		Петренко В.В.			10.21
Н. контроль		Роголёва Е.Н.			10.21

Иркутская область

Документация по планировке территории (проект планировки территории и проект межевания территории) для размещения объекта «Газопровод высокого давления для закачки газа в пласт от узла подключения до кустовых площадок №№ 16, 19, 26, 27, 28, 39, 42, скв. 70 р Ярактинского НГКМ» в Усть - Кутском районе и Киренском районе Иркутской области

Заказчик: ИРКУТСКАЯ НЕФТЯНАЯ КОМПАНИЯ

Стадия	Лист	Листов
П	22	56

Чертёж межевания территории

М 1:2000

ООО "СЕРВИСТА"
Иркутск, ул. Байкальская, дом 105А, оф. 505

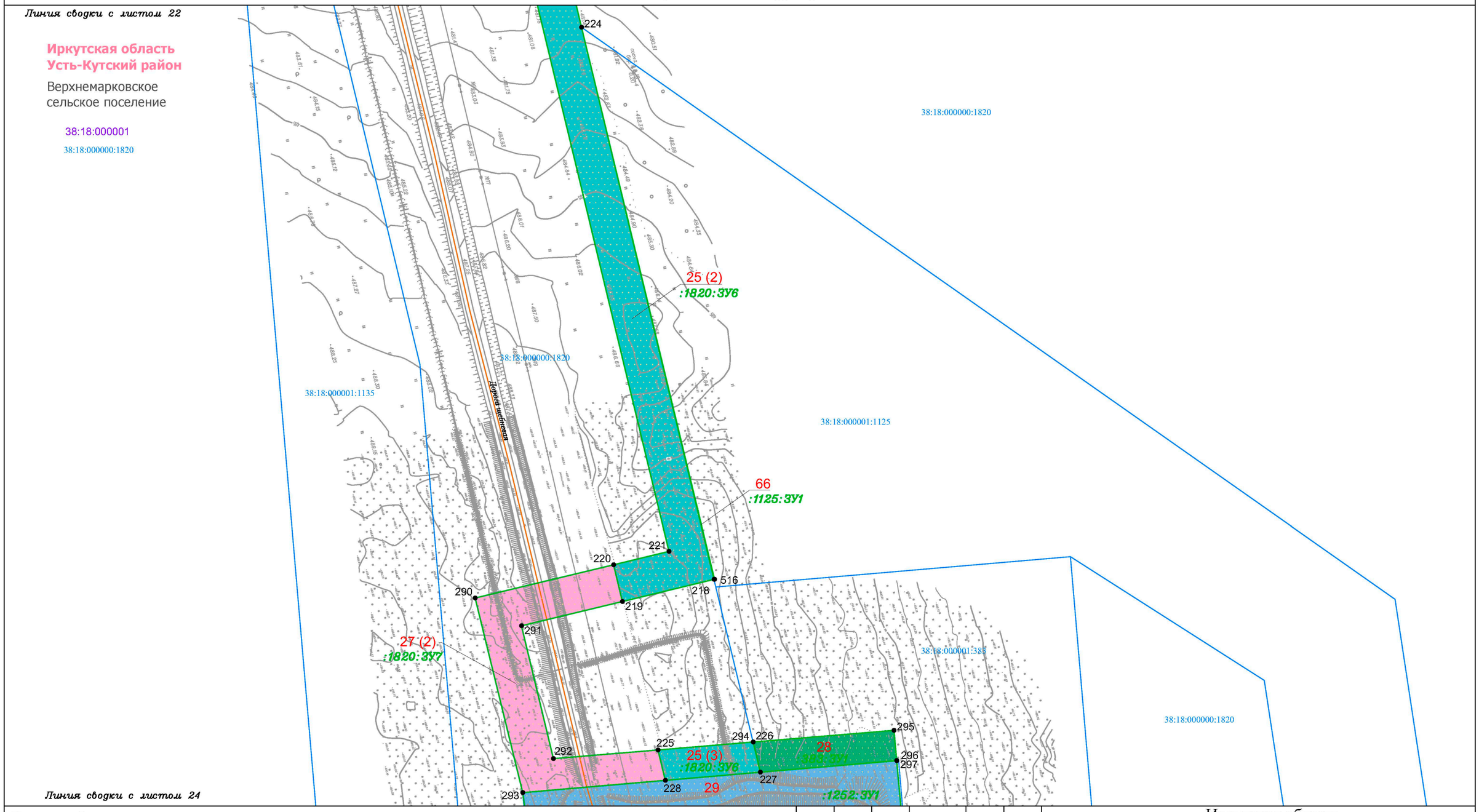

Условные обозначения:

- граница муниципального района
- граница городского поселения
- ручьи, реки, водотоки

Планируемые элементы планировочной структуры:

- граница территории, предназначенной для размещения линейного объекта «Газопровод высокого давления для закачки газа в пласт от узла подключения до кустовых площадок №№ 16, 19, 26, 27, 28, 39, 42, скв. 70р Ярактинского НГКМ»

Существующие элементы планировочной структуры:

- территория, предназначенная для размещения линейного объекта «Промысловый нефтегазопровод от узла запорной арматуры УЗ-32.2н до узла запорной арматуры УЗ-26.2н Ярактинского НГКМ»
- территория, предназначенная для размещения линейного объекта «Промысловый нефтегазопровод (лупинг) от УЗ 29.1Н до УЗ 32.21Н Ярактинского НГКМ»
- территория, предназначенная для размещения линейного объекта «ПС 35/6кВ КП-32 и ВЛ-35кВ от ВЛ-35кВ «УПН - КП-48» до ПС 35/6 КП-32 Ярактинского НГКМ»
- территория, предназначенная для размещения линейного объекта «Промысловые нефтегазопроводы (лупинги) от КП-31,32 до УЗ-32.2Н и УКЗСОД Ду700 Ярактинского НГКМ»
- территория, предназначенная для размещения линейного объекта «Разработка и обустройство Ярактинского, Марковского и Даниловского нефтегазоконденсатных месторождений нефти» (Промысловый нефтегазопровод (лупинг) от КП-16 до узла подключения Ярактинского НГКМ) в Усть-Кутском районе и Катангском районе»
- территория общего пользования (береговая полоса)

Элементы улично-дорожной сети:

- дорога обычного типа местного значения
- дорога обычного типа федерального значения

Земельные участки, учтённые в Едином государственном реестре недвижимости:

- 38:18:000000:637 — граница существующего земельного участка, его кадастровый номер

38:18:000001 — номер кадастрового квартала

Образуемые и (или) изменяемые земельные участки:

- обозначение земельного участка
- границы существующего земельного участка в границах зоны размещения линейного объекта
- границы образуемой части земельного участка в границах зоны размещения линейного объекта
- :33:ЗУ1 — условный номер земельного участка в границах зоны размещения линейного объекта
- :1582/чзу1 — условный номер образуемой части земельного участка в границах зоны размещения линейного объекта
- •13 — поворотная точка земельного участка, номер поворотной точки земельного участка
- 1 — порядковый номер земельного участка

Изм.	Кол.уч.	Лист	№ док.	Подп.	Дата
Разработал		Мироманова А.Л.			10.21
		Самойлова Е.А.			10.21
		Сухарев Д.В.			10.21
		Петренко Н.А.			10.21
Проверил		Петренко В.В.			10.21
Н. контроль		Роголёва Е.Н.			10.21

Иркутская область

Документация по планировке территории (проект планировки территории и проект межевания территории) для размещения объекта «Газопровод высокого давления для закачки газа в пласт от узла подключения до кустовых площадок №№ 16, 19, 26, 27, 28, 39, 42, скв. 70 р Ярактинского НГКМ» в Усть - Кутском районе и Киренском районе Иркутской области

Заказчик: ИРКУТСКАЯ НЕФТЯНАЯ КОМПАНИЯ

Стадия	Лист	Листов
П	23	56

Чертёж межевания территории

М 1:2000

ООО "СЕРВИСТА"
Иркутск, ул. Байкальская, дом 105А, оф. 505

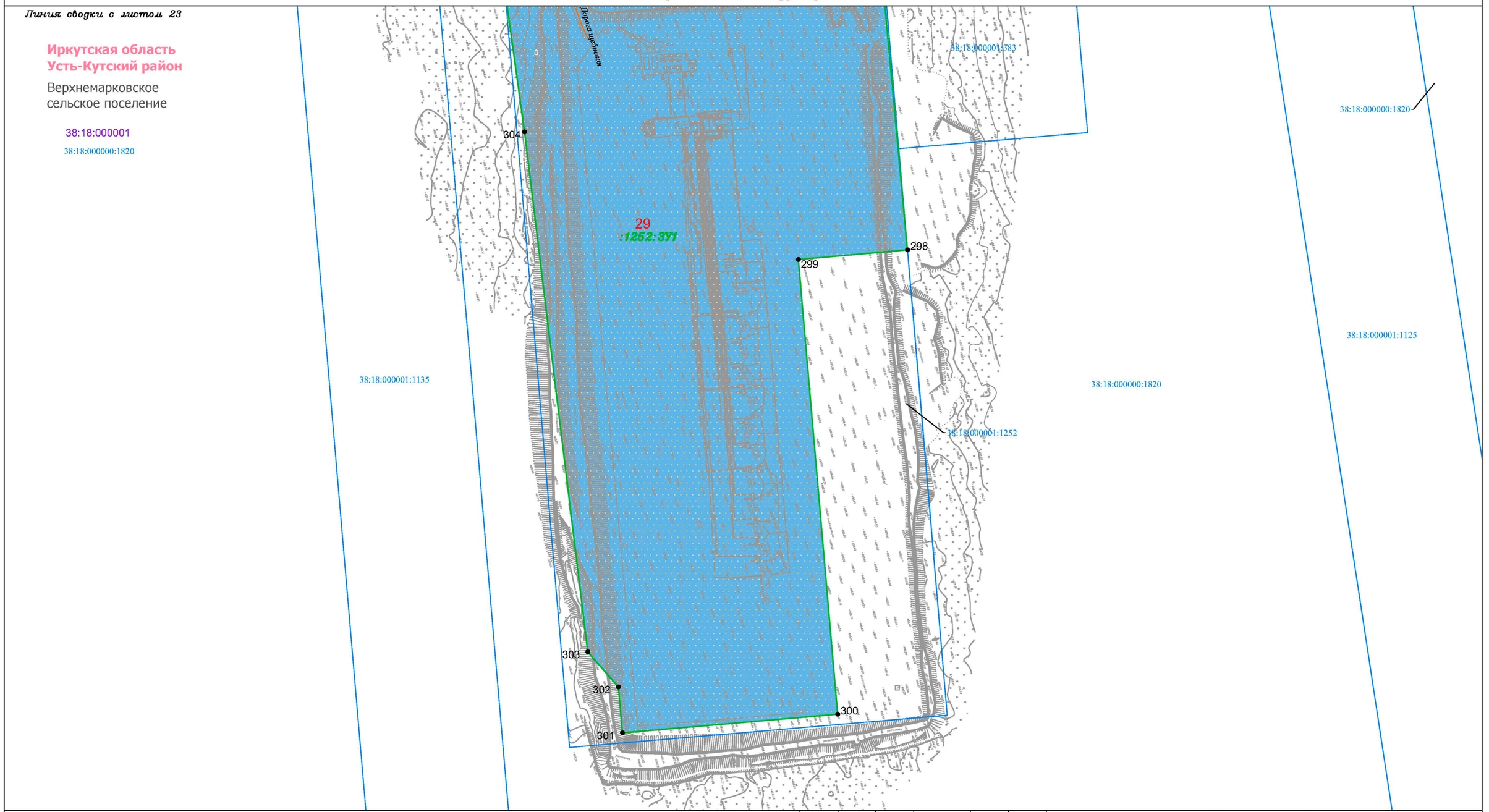

Условные обозначения:

- граница муниципального района
- граница городского поселения
- ручьи, реки, водотоки

Планируемые элементы планировочной структуры:

- граница территории, предназначенной для размещения линейного объекта «Газопровод высокого давления для закачки газа в пласт от узла подключения до кустовых площадок №№ 16, 19, 26, 27, 28, 39, 42, скв. 70р Ярактинского НГКМ»

Существующие элементы планировочной структуры:

- территория, предназначенная для размещения линейного объекта «Промысловый нефтегазопровод от узла запорной арматуры УЗ-32.2н до узла запорной арматуры УЗ-26.2н Ярактинского НГКМ»
- территория, предназначенная для размещения линейного объекта «Промысловый нефтегазопровод (лупинг) от УЗ 29.1Н до УЗ 32.21Н Ярактинского НГКМ»
- территория, предназначенная для размещения линейного объекта «ПС 35/6кВ КП-32 и ВЛ-35кВ от ВЛ-35кВ «УПН - КП-48» до ПС 35/6 КП-32 Ярактинского НГКМ»
- территория, предназначенная для размещения линейного объекта «Промысловые нефтегазопроводы (лупинги) от КП-31.32 до УЗ-32.2Н и УКЗСОД Ду700 Ярактинского НГКМ»
- территория, предназначенная для размещения линейного объекта «Разработка и обустройство Ярактинского, Марковского и Даниловского нефтегазоконденсатных месторождений нефти» (Промысловый нефтегазопровод (лупинг) от КП-16 до узла подключения Ярактинского НГКМ) в Усть-Кутском районе и Катангском районе»
- территория общего пользования (береговая полоса)

Элементы улично-дорожной сети:

- дорога обычного типа местного значения
- дорога обычного типа федерального значения

Земельные участки, учтённые в Едином государственном реестре недвижимости:

- 38:18:000000:637 — граница существующего земельного участка, его кадастровый номер

38:18:000001 — номер кадастрового квартала

Образуемые и (или) изменяемые земельные участки:

- обозначение земельного участка
- границы существующего земельного участка в границах зоны размещения линейного объекта
- границы образуемой части земельного участка в границах зоны размещения линейного объекта
- :33:ЗУ1 — условный номер земельного участка в границах зоны размещения линейного объекта
- :1582/чзу1 — условный номер образуемой части земельного участка в границах зоны размещения линейного объекта
- •13 — поворотная точка земельного участка, номер поворотной точки земельного участка
- 1 — порядковый номер земельного участка

Изм.	Кол.уч.	Лист	№ док.	Подп.	Дата
Разработал		Мироманова А.Л.			10.21
		Самойлова Е.А.			10.21
		Сухарев Д.В.			10.21
		Петренко Н.А.			10.21
Проверил		Петренко В.В.			10.21
Н. контроль		Роголёва Е.Н.			10.21

Иркутская область

Документация по планировке территории (проект планировки территории и проект межевания территории) для размещения объекта «Газопровод высокого давления для закачки газа в пласт от узла подключения до кустовых площадок №№ 16, 19, 26, 27, 28, 39, 42, скв. 70 р Ярактинского НГКМ» в Усть - Кутском районе и Киренском районе Иркутской области

Заказчик: ИРКУТСКАЯ НЕФТЯНАЯ КОМПАНИЯ

Стадия	Лист	Листов
П	24	56

Чертёж межевания территории

М 1:2000

ООО "СЕРВИСТА"
Иркутск, ул. Байкальская, дом 105А, оф. 505

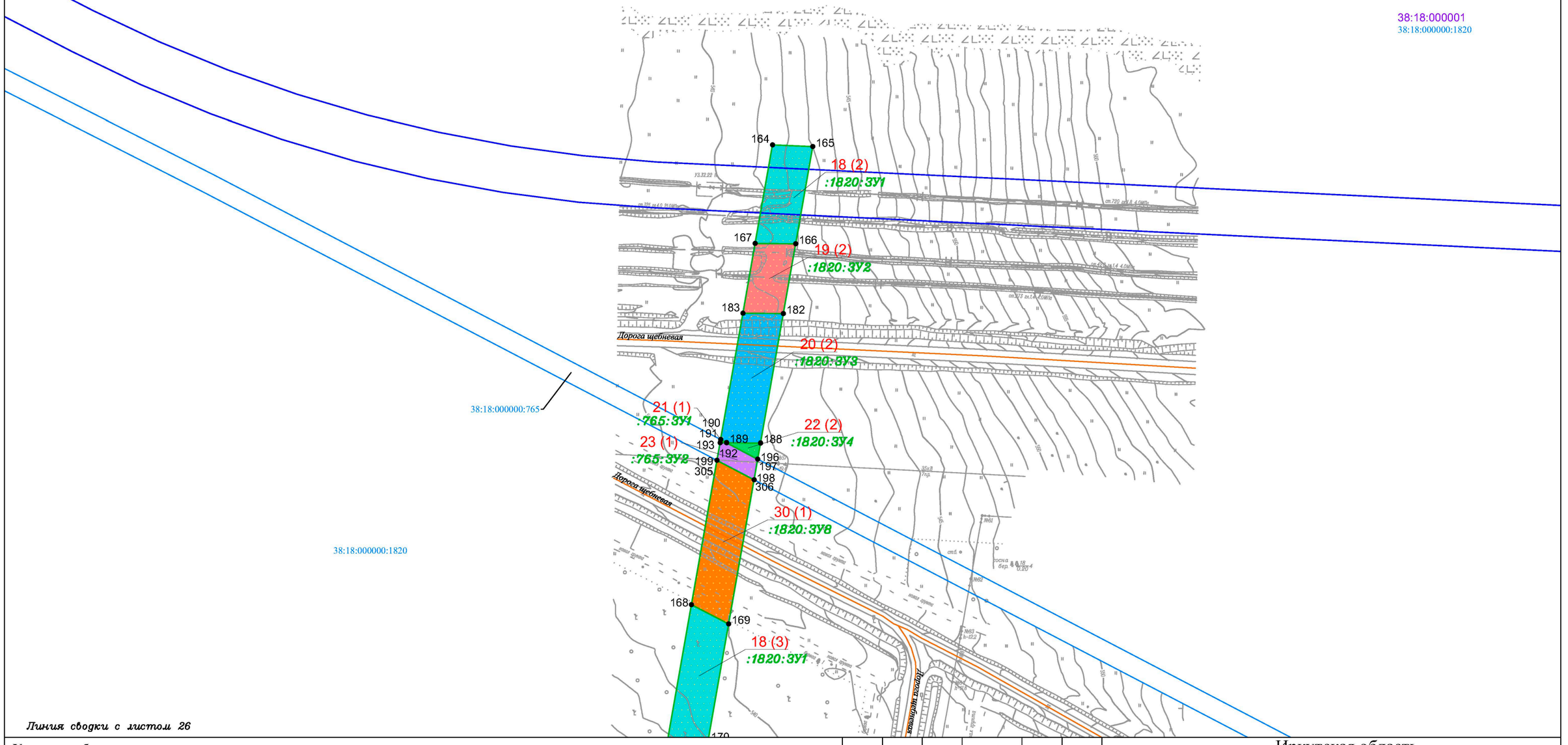

Условные обозначения:

- граница муниципального района
- граница городского поселения
- ручьи, реки, водотоки

Планируемые элементы планировочной структуры:

- граница территории, предназначенной для размещения линейного объекта «Газопровод высокого давления для закачки газа в пласт от узла подключения до кустовых площадок №№ 16, 19, 26, 27, 28, 39, 42, скв. 70р Ярактинского НГКМ»

Существующие элементы планировочной структуры:

- территория, предназначенная для размещения линейного объекта «Промысловый нефтегазопровод от узла запорной арматуры УЗ-32.2н до узла запорной арматуры УЗ-26.2н Ярактинского НГКМ»
- территория, предназначенная для размещения линейного объекта «Промысловый нефтегазопровод (лупинг) от УЗ 29.1Н до УЗ 32.21Н Ярактинского НГКМ»
- территория, предназначенная для размещения линейного объекта «ПС 35/6кВ КП-32 и ВЛ-35кВ от ВЛ-35кВ «УПН - КП-48» до ПС 35/6 КП-32 Ярактинского НГКМ»
- территория, предназначенная для размещения линейного объекта «Промысловые нефтегазопроводы (лупинги) от КП-31,32 до УЗ-32.2Н и УКЗСОД Ду700 Ярактинского НГКМ»
- территория, предназначенная для размещения линейного объекта «Разработка и обустройство Ярактинского, Марковского и Даниловского нефтегазоконденсатных месторождений нефти» (Промысловый нефтегазопровод (лупинг) от КП-16 до узла подключения Ярактинского НГКМ) в Усть-Кутском районе и Катангском районе»
- территория общего пользования (береговая полоса)

Элементы улично-дорожной сети:

- дорога обычного типа местного значения
- дорога обычного типа федерального значения

Земельные участки, учтённые в Едином государственном реестре недвижимости:

- 38:18:000000:637 — граница существующего земельного участка, его кадастровый номер

38:18:000001 — номер кадастрового квартала

Образуемые и (или) изменяемые земельные участки:

- обозначение земельного участка
- границы существующего земельного участка в границах зоны размещения линейного объекта
- границы образуемой части земельного участка в границах зоны размещения линейного объекта
- :33:ЗУ1 — условный номер земельного участка в границах зоны размещения линейного объекта
- :1582/чзу1 — условный номер образуемой части земельного участка в границах зоны размещения линейного объекта
- •13 — поворотная точка земельного участка, номер поворотной точки земельного участка
- 1 — порядковый номер земельного участка

Изм.	Кол.уч.	Лист	№ док.	Подп.	Дата
Разработал		Мироманова А.Л.			10.21
		Самойлова Е.А.			10.21
		Сухарев Д.В.			10.21
		Петренко Н.А.			10.21
Проверил		Петренко В.В.			10.21
Н. контроль		Роголёва Е.Н.			10.21

Иркутская область

Документация по планировке территории (проект планировки территории и проект межевания территории) для размещения объекта «Газопровод высокого давления для закачки газа в пласт от узла подключения до кустовых площадок №№ 16, 19, 26, 27, 28, 39, 42, скв. 70 р Ярактинского НГКМ» в Усть - Кутском районе и Киренском районе Иркутской области

Заказчик: ИРКУТСКАЯ НЕФТЯНАЯ КОМПАНИЯ

Стадия	Лист	Листов
П	25	56

Чертёж межевания территории

М 1:2000

ООО "СЕРВИСТА"
Иркутск, ул. Байкальская, дом 105А, оф. 505

Линия сводки с листом 25

Иркутская область
Усть-Кутский район

Верхнемарковское
сельское поселение

38:18:000001

38:18:000000:1820

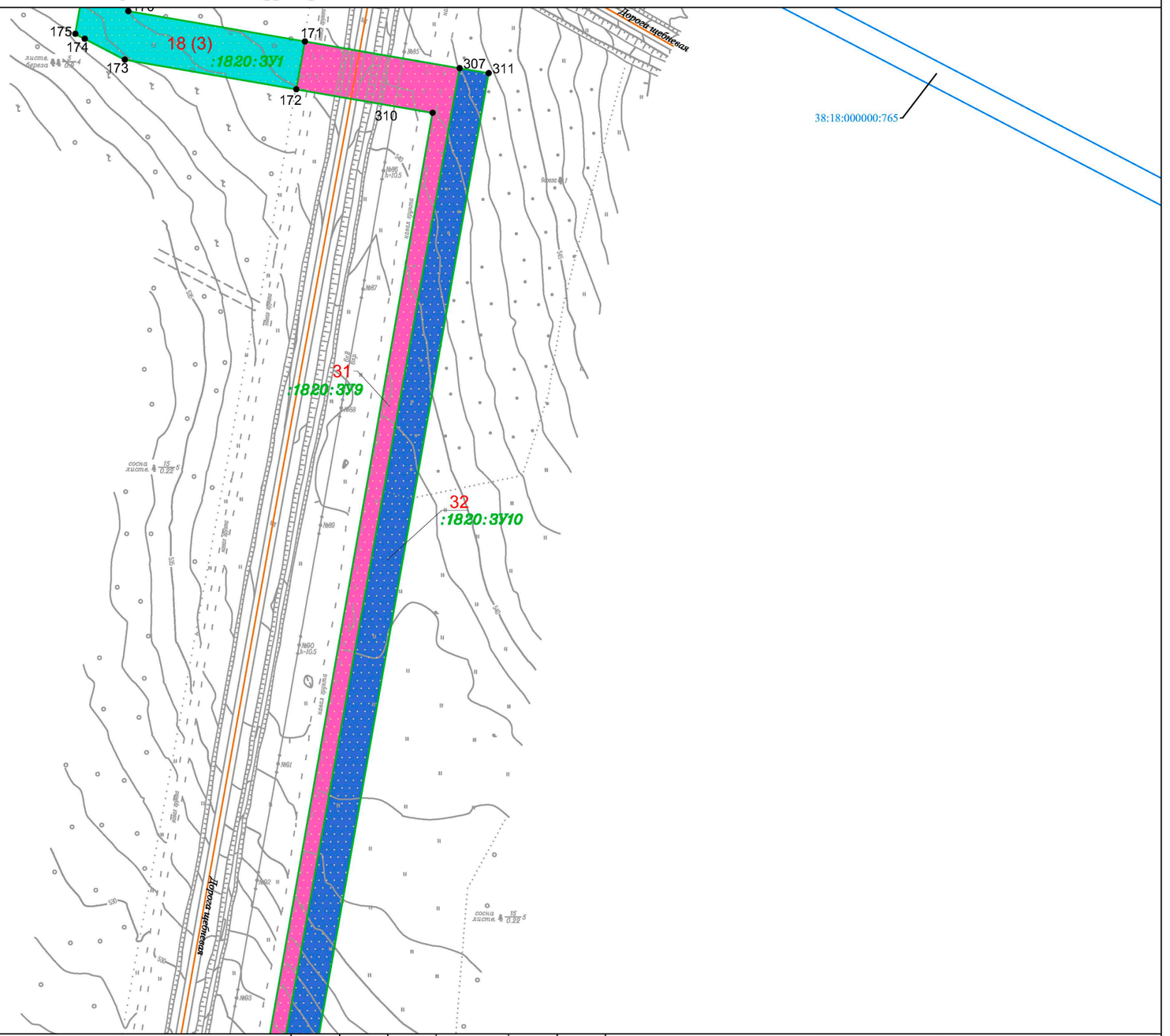

Линия сводки с листом 27

Условные обозначения:

- граница муниципального района
- граница городского поселения
- ручьи, реки, водотоки

Планируемые элементы планировочной структуры:

- граница территории, предназначенной для размещения линейного объекта «Газопровод высокого давления для закачки газа в пласт от узла подключения до кустовых площадок №№ 16, 19, 26, 27, 28, 39, 42, скв. 70р Ярактинского НГКМ»

Существующие элементы планировочной структуры:

- территория, предназначенная для размещения линейного объекта «Промысловый нефтегазопровод от узла запорной арматуры УЗ-32.2н до узла запорной арматуры УЗ-26.2н Ярактинского НГКМ»
- территория, предназначенная для размещения линейного объекта «Промысловый нефтегазопровод (лупинг) от УЗ 29.1Н до УЗ 32.21Н Ярактинского НГКМ»
- территория, предназначенная для размещения линейного объекта «ПС 35/6кВ КП-32 и ВЛ-35кВ от ВЛ-35кВ «УПН - КП-48» до ПС 35/6 КП-32 Ярактинского НГКМ»
- территория, предназначенная для размещения линейного объекта «Промысловые нефтегазопроводы (лупинги) от КП-31,32 до УЗ-32.2Н и УКЗСОД Ду700 Ярактинского НГКМ»
- территория, предназначенная для размещения линейного объекта «Разработка и обустройство Ярактинского, Марковского и Даниловского нефтегазоконденсатных месторождений нефти» (Промысловый нефтегазопровод (лупинг) от КП-16 до узла подключения Ярактинского НГКМ) в Усть-Кутском районе и Катангском районе»
- территория общего пользования (береговая полоса)

Элементы улично-дорожной сети:

- дорога обычного типа местного значения
- дорога обычного типа федерального значения

Земельные участки, учтённые в Едином государственном реестре недвижимости:

- 38:18:000000:637 — граница существующего земельного участка, его кадастровый номер

38:18:000001 — номер кадастрового квартала

Образуемые и (или) изменяемые земельные участки:

- обозначение земельного участка
- границы существующего земельного участка в границах зоны размещения линейного объекта
- границы образуемой части земельного участка в границах зоны размещения линейного объекта

:33:ЗУ1 — условный номер земельного участка в границах зоны размещения линейного объекта

:1582/чзу1 — условный номер образуемой части земельного участка в границах зоны размещения линейного объекта

• 13 — поворотная точка земельного участка, номер поворотной точки земельного участка

1 — порядковый номер земельного участка

Изм.	Кол.уч.	Лист	№ док.	Подп.	Дата
Разработал		*Мироманова А.Л.*			*10.21*
		Самойлова Е.А.			*10.21*
		Сухарев Д.В.			*10.21*
		Петренко Н.А.			*10.21*
Проверил		*Петренко В.В.*			*10.21*
Н. контроль		*Роголёва Е.Н.*			*10.21*

Иркутская область

Документация по планировке территории (проект планировки территории и проект межевания территории) для размещения объекта «Газопровод высокого давления для закачки газа в пласт от узла подключения до кустовых площадок №№ 16, 19, 26, 27, 28, 39, 42, скв. 70 р Ярактинского НГКМ» в Усть - Кутском районе и Киренском районе Иркутской области

Заказчик: ИРКУТСКАЯ НЕФТЯНАЯ КОМПАНИЯ

Стадия	Лист	Листов
П	26	56

Чертёж межевания территории

М 1:2000

ООО "СЕРВИСТА"
Иркутск, ул. Байкальская, дом 105А, оф. 505

Линия сводки с листом 26

Иркутская область
Усть-Кутский район

Верхнемарковское
сельское поселение

38:18:000001

38:18:000000:1820

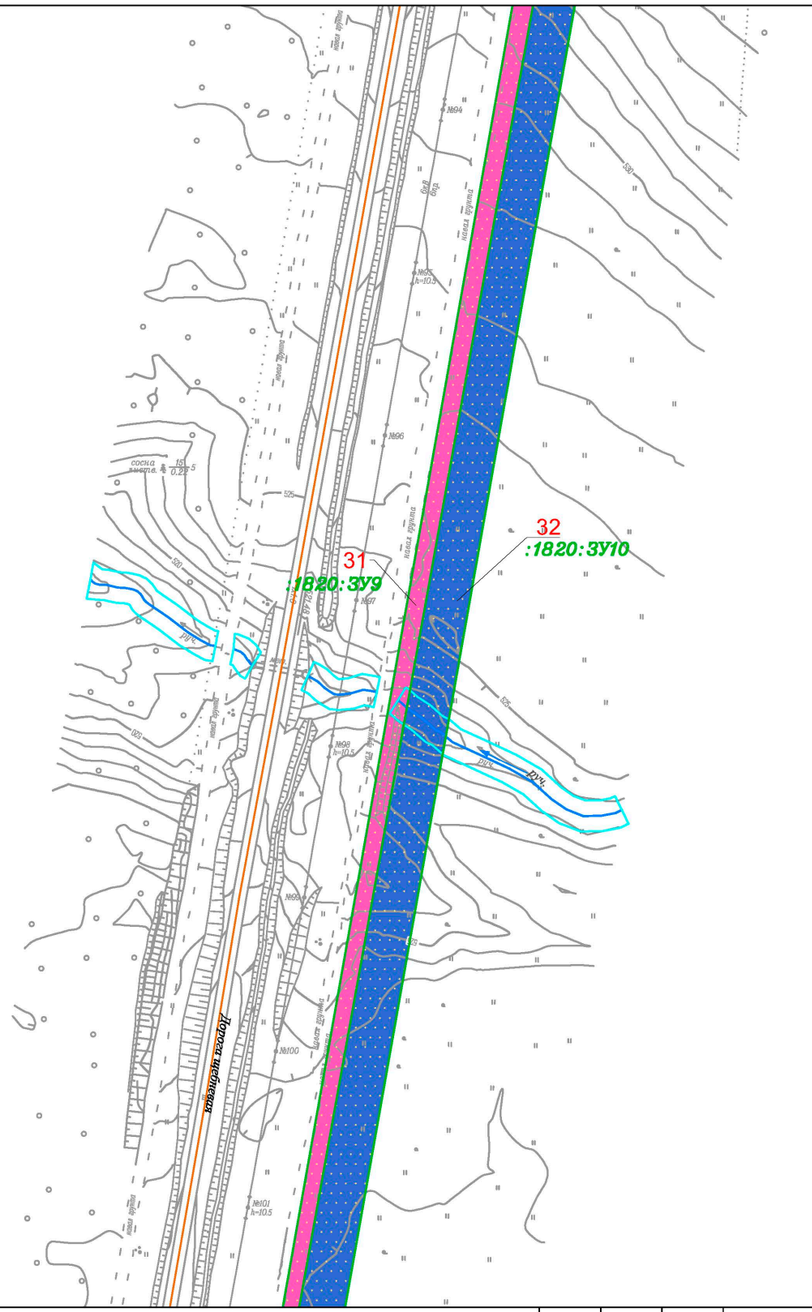

Линия сводки с листом 28

Условные обозначения:

- граница муниципального района
- граница городского поселения
- ручьи, реки, водотоки

Планируемые элементы планировочной структуры:

- граница территории, предназначенной для размещения линейного объекта «Газопровод высокого давления для закачки газа в пласт от узла подключения до кустовых площадок №№ 16, 19, 26, 27, 28, 39, 42, скв. 70р Ярактинского НГКМ»

Существующие элементы планировочной структуры:

- территория, предназначенная для размещения линейного объекта «Промысловый нефтегазопровод от узла запорной арматуры УЗ-32.2н до узла запорной арматуры УЗ-26.2н Ярактинского НГКМ»
- территория, предназначенная для размещения линейного объекта «Промысловый нефтегазопровод (лупинг) от УЗ 29.1Н до УЗ 32.21Н Ярактинского НГКМ»
- территория, предназначенная для размещения линейного объекта «ПС 35/6кВ КП-32 и ВЛ-35кВ от ВЛ-35кВ «УПН - КП-48» до ПС 35/6 КП-32 Ярактинского НГКМ»
- территория, предназначенная для размещения линейного объекта «Промысловые нефтегазопроводы (лупинги) от КП-31,32 до УЗ-32.2Н и УКЗСОД Ду700 Ярактинского НГКМ»
- территория, предназначенная для размещения линейного объекта «Разработка и обустройство Ярактинского, Марковского и Даниловского нефтегазоконденсатных месторождений нефти» (Промысловый нефтегазопровод (лупинг) от КП-16 до узла подключения Ярактинского НГКМ) в Усть-Кутском районе и Катангском районе»
- территория общего пользования (береговая полоса)

Элементы улично-дорожной сети:

- дорога обычного типа местного значения
- дорога обычного типа федерального значения

Земельные участки, учтённые в Едином государственном реестре недвижимости:

- 38:18:000000:637 — граница существующего земельного участка, его кадастровый номер

38:18:000001 — номер кадастрового квартала

Образуемые и (или) изменяемые земельные участки:

- обозначение земельного участка
- границы существующего земельного участка в границах зоны размещения линейного объекта
- границы образуемой части земельного участка в границах зоны размещения линейного объекта
- :33:ЗУ1 — условный номер земельного участка в границах зоны размещения линейного объекта
- :1582/чзу1 — условный номер образуемой части земельного участка в границах зоны размещения линейного объекта
- •13 — поворотная точка земельного участка, номер поворотной точки земельного участка
- 1 — порядковый номер земельного участка

Изм.	Кол.уч.	Лист	№ док.	Подп.	Дата
Разработал		Мироманова А.Л.			10.21
		Самойлова Е.А.			10.21
		Сухарев Д.В.			10.21
		Петренко Н.А.			10.21
Проверил		Петренко В.В.			10.21
Н. контроль		Роголёва Е.Н.			10.21

Иркутская область

Документация по планировке территории (проект планировки территории и проект межевания территории) для размещения объекта «Газопровод высокого давления для закачки газа в пласт от узла подключения до кустовых площадок №№ 16, 19, 26, 27, 28, 39, 42, скв. 70 р Ярактинского НГКМ» в Усть - Кутском районе и Киренском районе Иркутской области

Заказчик:
ИРКУТСКАЯ НЕФТЯНАЯ КОМПАНИЯ

Стадия	Лист	Листов
П	27	56

Чертёж межевания территории

М 1:2000

ООО "СЕРВИСТА"
Иркутск, ул. Байкальская, дом 105А, оф. 505
СЕРВИСТА

Линия сводки с листом 27

Иркутская область
Усть-Кутский район

Верхнемарковское
сельское поселение

38:18:000001

38:18:000000:1820

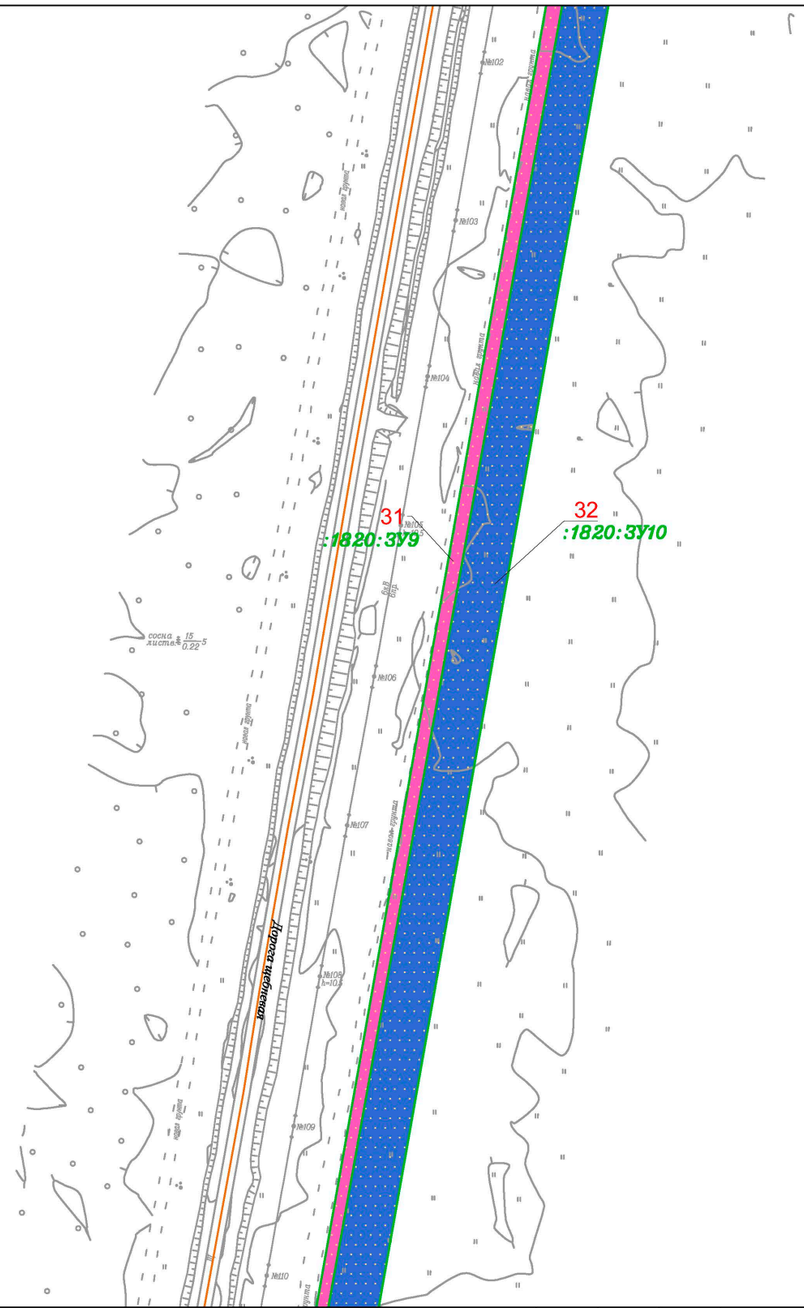

Линия сводки с листом 29

Условные обозначения:

- граница муниципального района
- граница городского поселения
- ручьи, реки, водотоки

Планируемые элементы планировочной структуры:

- граница территории, предназначенной для размещения линейного объекта «Газопровод высокого давления для закачки газа в пласт от узла подключения до кустовых площадок №№ 16, 19, 26, 27, 28, 39, 42, скв. 70р Ярактинского НГКМ»

Существующие элементы планировочной структуры:

- территория, предназначенная для размещения линейного объекта «Промысловый нефтегазопровод от узла запорной арматуры УЗ-32.2н до узла запорной арматуры УЗ-26.2н Ярактинского НГКМ»
- территория, предназначенная для размещения линейного объекта «Промысловый нефтегазопровод (лупинг) от УЗ 29.1Н до УЗ 32.21Н Ярактинского НГКМ»
- территория, предназначенная для размещения линейного объекта «ПС 35/6кВ КП-32 и ВЛ-35кВ от ВЛ-35кВ «УПН - КП-48» до ПС 35/6 КП-32 Ярактинского НГКМ»
- территория, предназначенная для размещения линейного объекта «Промысловые нефтегазопроводы (лупинги) от КП-31,32 до УЗ-32.2Н и УКЗСОД Ду700 Ярактинского НГКМ»
- территория, предназначенная для размещения линейного объекта «Разработка и обустройство Ярактинского, Марковского и Даниловского нефтегазоконденсатных месторождений нефти» (Промысловый нефтегазопровод (лупинг) от КП-16 до узла подключения Ярактинского НГКМ) в Усть-Кутском районе и Катангском районе»
- территория общего пользования (береговая полоса)

Элементы улично-дорожной сети:

- дорога обычного типа местного значения
- дорога обычного типа федерального значения

Земельные участки, учтённые в Едином государственном реестре недвижимости:

- 38:18:000000:637 — граница существующего земельного участка, его кадастровый номер

38:18:000001 — номер кадастрового квартала

Образуемые и (или) изменяемые земельные участки:

- обозначение земельного участка
- границы существующего земельного участка в границах зоны размещения линейного объекта
- границы образуемой части земельного участка в границах зоны размещения линейного объекта
- :33:ЗУ1 — условный номер земельного участка в границах зоны размещения линейного объекта
- :1582/чзу1 — условный номер образуемой части земельного участка в границах зоны размещения линейного объекта
- •13 — поворотная точка земельного участка, номер поворотной точки земельного участка
- 1 — порядковый номер земельного участка

Изм.	Кол.уч.	Лист	№ док.	Подп.	Дата
Разработал		Мироманова А.Л.			10.21
		Самойлова Е.А.			10.21
		Сухарев Д.В.			10.21
		Петренко Н.А.			10.21
Проверил		Петренко В.В.			10.21
Н. контроль		Роголёва Е.Н.			10.21

Иркутская область

Документация по планировке территории (проект планировки территории и проект межевания территории) для размещения объекта «Газопровод высокого давления для закачки газа в пласт от узла подключения до кустовых площадок №№ 16, 19, 26, 27, 28, 39, 42, скв. 70 р Ярактинского НГКМ» в Усть - Кутском районе и Киренском районе Иркутской области

Заказчик: ИРКУТСКАЯ НЕФТЯНАЯ КОМПАНИЯ

Стадия	Лист	Листов
П	28	56

Чертёж межевания территории

М 1:2000

ООО "СЕРВИСТА"
Иркутск, ул. Байкальская, дом 105А, оф. 505



Условные обозначения:

- граница муниципального района
- граница городского поселения
- ручьи, реки, водотоки

Планируемые элементы планировочной структуры:

- граница территории, предназначенной для размещения линейного объекта «Газопровод высокого давления для закачки газа в пласт от узла подключения до кустовых площадок №№ 16, 19, 26, 27, 28, 39, 42, скв. 70р Ярактинского НГКМ»

Существующие элементы планировочной структуры:

- территория, предназначенная для размещения линейного объекта «Промысловый нефтегазопровод от узла запорной арматуры УЗ-32.2н до узла запорной арматуры УЗ-26.2н Ярактинского НГКМ»
- территория, предназначенная для размещения линейного объекта «Промысловый нефтегазопровод (лупинг) от УЗ 29.1Н до УЗ 32.21Н Ярактинского НГКМ»
- территория, предназначенная для размещения линейного объекта «ПС 35/6кВ КП-32 и ВЛ-35кВ от ВЛ-35кВ «УПН - КП-48» до ПС 35/6 КП-32 Ярактинского НГКМ»
- территория, предназначенная для размещения линейного объекта «Промысловые нефтегазопроводы (лупинги) от КП-31,32 до УЗ-32.2Н и УКЗСОД Ду700 Ярактинского НГКМ»
- территория, предназначенная для размещения линейного объекта «Разработка и обустройство Ярактинского, Марковского и Даниловского нефтегазоконденсатных месторождений нефти» (Промысловый нефтегазопровод (лупинг) от КП-16 до узла подключения Ярактинского НГКМ) в Усть-Кутском районе и Катангском районе»
- территория общего пользования (береговая полоса)

Элементы улично-дорожной сети:

- дорога обычного типа местного значения
- дорога обычного типа федерального значения

Земельные участки, учтённые в Едином государственном реестре недвижимости:

- 38:18:000000:637 — граница существующего земельного участка, его кадастровый номер

38:18:000001 — номер кадастрового квартала

Образуемые и (или) изменяемые земельные участки:

- обозначение земельного участка
- границы существующего земельного участка в границах зоны размещения линейного объекта
- границы образуемой части земельного участка в границах зоны размещения линейного объекта
- :33:ЗУ1 — условный номер земельного участка в границах зоны размещения линейного объекта
- :1582/чзу1 — условный номер образуемой части земельного участка в границах зоны размещения линейного объекта
- •13 — поворотная точка земельного участка, номер поворотной точки земельного участка
- 1 — порядковый номер земельного участка

Изм.	Кол.уч.	Лист	№ док.	Подп.	Дата
Разработал		Мироманова А.Л.			10.21
		Самойлова Е.А.			10.21
		Сухарев Д.В.			10.21
		Петренко Н.А.			10.21
Проверил		Петренко В.В.			10.21
Н. контроль		Роголёва Е.Н.			10.21

Иркутская область

Документация по планировке территории (проект планировки территории и проект межевания территории) для размещения объекта «Газопровод высокого давления для закачки газа в пласт от узла подключения до кустовых площадок №№ 16, 19, 26, 27, 28, 39, 42, скв. 70 р Ярактинского НГКМ» в Усть - Кутском районе и Киренском районе Иркутской области

Заказчик: ИРКУТСКАЯ НЕФТЯНАЯ КОМПАНИЯ

Стадия	Лист	Листов
П	29	56

Чертёж межевания территории

М 1:2000

ООО "СЕРВИСТА"
Иркутск, ул. Байкальская, дом 105А, оф. 505

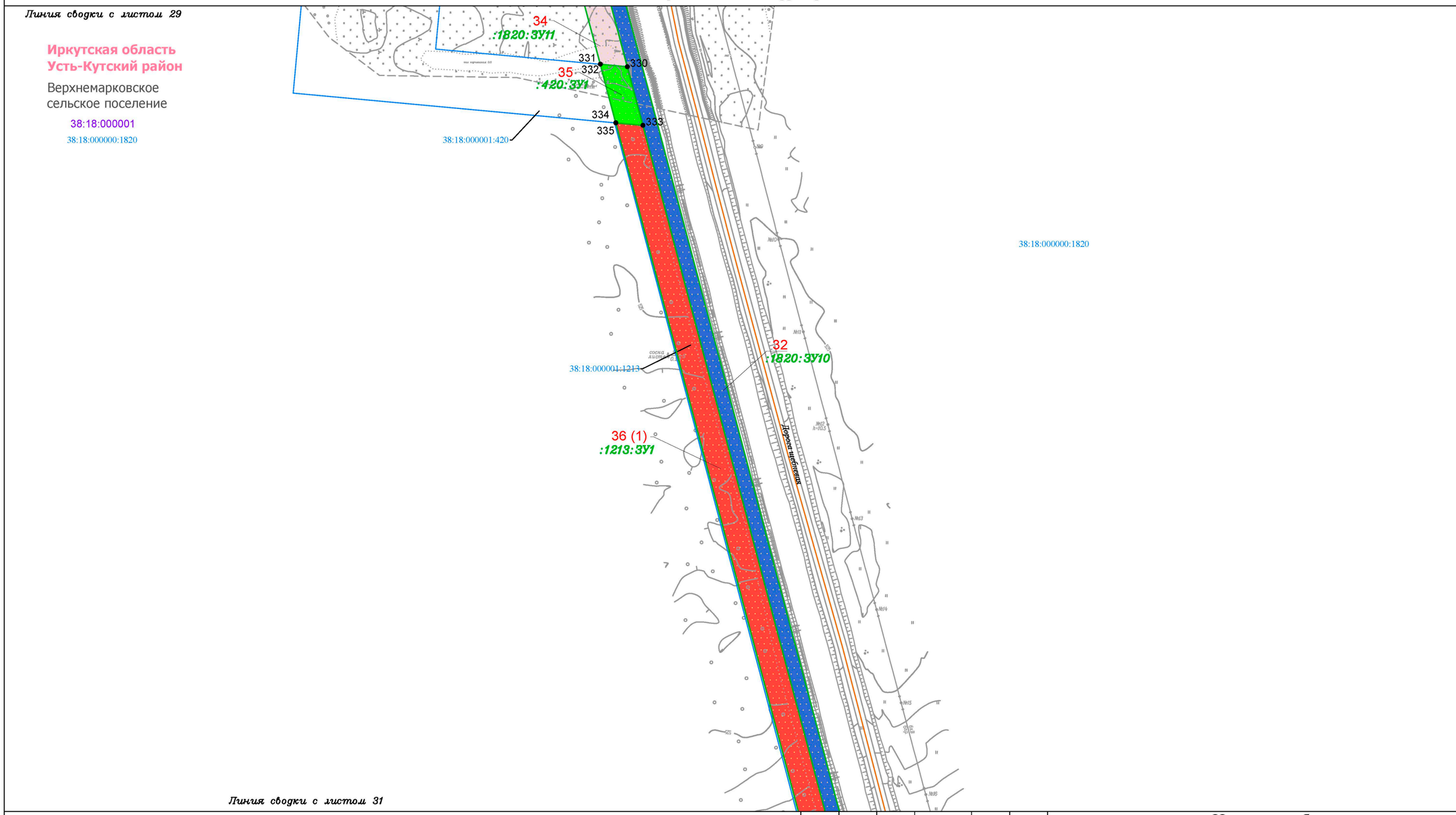

Условные обозначения:

- граница муниципального района
- граница городского поселения
- ручьи, реки, водотоки

Планируемые элементы планировочной структуры:

- граница территории, предназначенной для размещения линейного объекта «Газопровод высокого давления для закачки газа в пласт от узла подключения до кустовых площадок №№ 16, 19, 26, 27, 28, 39, 42, скв. 70р Ярактинского НГКМ»

Существующие элементы планировочной структуры:

- территория, предназначенная для размещения линейного объекта «Промысловый нефтегазопровод от узла запорной арматуры УЗ-32.2н до узла запорной арматуры УЗ-26.2н Ярактинского НГКМ»
- территория, предназначенная для размещения линейного объекта «Промысловый нефтегазопровод (лупинг) от УЗ 29.1Н до УЗ 32.21Н Ярактинского НГКМ»
- территория, предназначенная для размещения линейного объекта «ПС 35/6кВ КП-32 и ВЛ-35кВ от ВЛ-35кВ «УПН - КП-48» до ПС 35/6 КП-32 Ярактинского НГКМ»
- территория, предназначенная для размещения линейного объекта «Промысловые нефтегазопроводы (лупинги) от КП-31,32 до УЗ-32.2Н и УКЗСОД Ду700 Ярактинского НГКМ»
- территория, предназначенная для размещения линейного объекта «Разработка и обустройство Ярактинского, Марковского и Даниловского нефтегазоконденсатных месторождений нефти» (Промысловый нефтегазопровод (лупинг) от КП-16 до узла подключения Ярактинского НГКМ) в Усть-Кутском районе и Катангском районе»
- территория общего пользования (береговая полоса)

Элементы улично-дорожной сети:

- дорога обычного типа местного значения
- дорога обычного типа федерального значения

Земельные участки, учтённые в Едином государственном реестре недвижимости:

- 38:18:000000:637 — граница существующего земельного участка, его кадастровый номер

38:18:000001 — номер кадастрового квартала

Образуемые и (или) изменяемые земельные участки:

- обозначение земельного участка
- границы существующего земельного участка в границах зоны размещения линейного объекта
- границы образуемой части земельного участка в границах зоны размещения линейного объекта
- :33:ЗУ1 — условный номер земельного участка в границах зоны размещения линейного объекта
- :1582/чзу1 — условный номер образуемой части земельного участка в границах зоны размещения линейного объекта
- •13 — поворотная точка земельного участка, номер поворотной точки земельного участка
- 1 — порядковый номер земельного участка

Изм.	Кол.уч.	Лист	№ док.	Подп.	Дата
Разработал		Мироманова А.Л.			10.21
		Самойлова Е.А.			10.21
		Сухарев Д.В.			10.21
		Петренко Н.А.			10.21
Проверил		Петренко В.В.			10.21
Н. контроль		Роголёва Е.Н.			10.21

Иркутская область

Документация по планировке территории (проект планировки территории и проект межевания территории) для размещения объекта «Газопровод высокого давления для закачки газа в пласт от узла подключения до кустовых площадок №№ 16, 19, 26, 27, 28, 39, 42, скв. 70 р Ярактинского НГКМ» в Усть - Кутском районе и Киренском районе Иркутской области

Заказчик: ИРКУТСКАЯ НЕФТЯНАЯ КОМПАНИЯ

Стадия	Лист	Листов
П	30	56

Чертёж межевания территории

М 1:2000

ООО "СЕРВИСТА"
Иркутск, ул. Байкальская, дом 105А, оф. 505

Линия сводки с листом 30

Иркутская область
Усть-Кутский район

Верхнемарковское
сельское поселение

38:18:000001

38:18:000000:1820

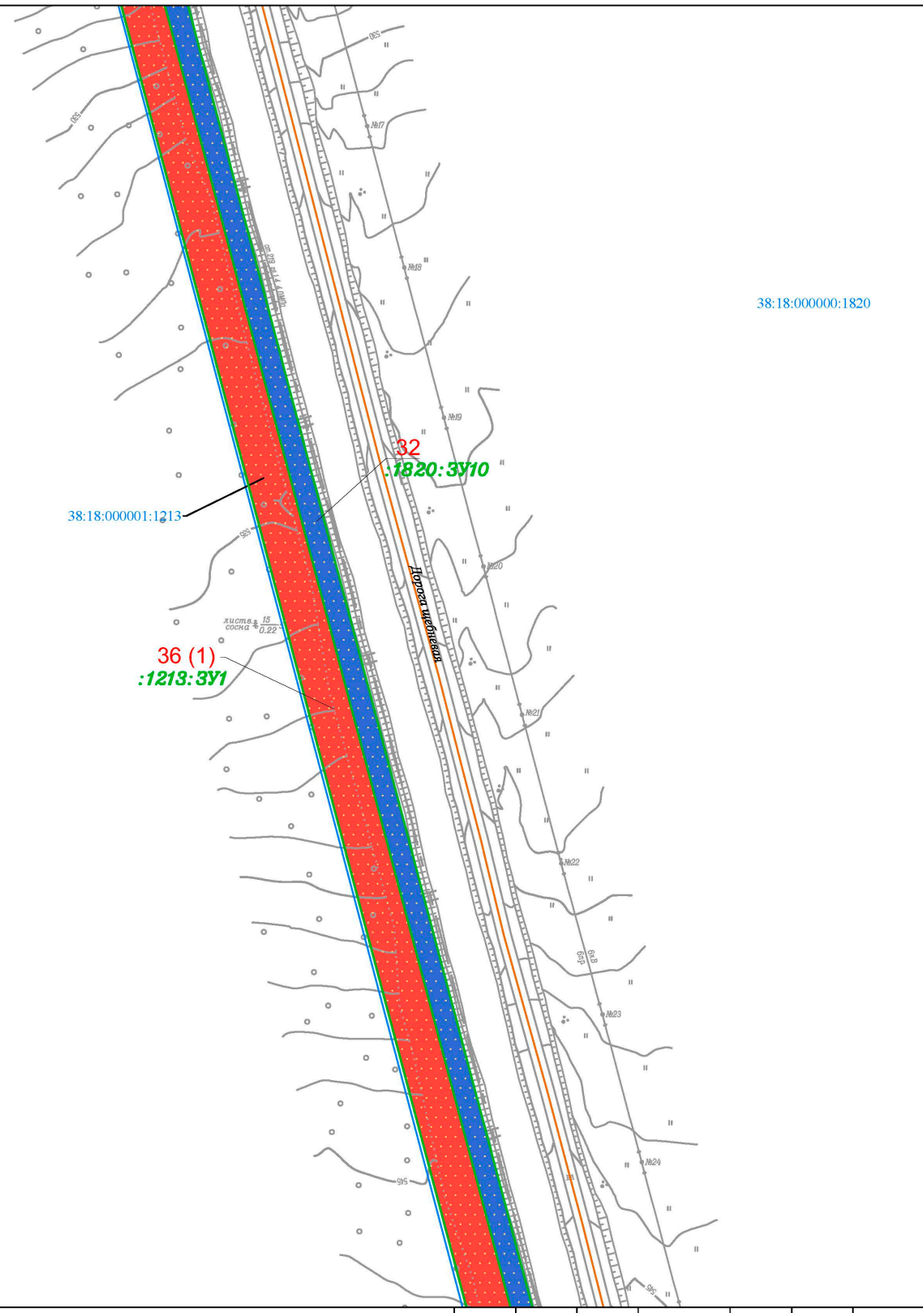

Линия сводки с листом 32

Условные обозначения:

- граница муниципального района
- граница городского поселения
- ручьи, реки, водотоки

Планируемые элементы планировочной структуры:

- граница территории, предназначенной для размещения линейного объекта «Газопровод высокого давления для закачки газа в пласт от узла подключения до кустовых площадок №№ 16, 19, 26, 27, 28, 39, 42, скв. 70р Ярактинского НГКМ»

Существующие элементы планировочной структуры:

- территория, предназначенная для размещения линейного объекта «Промысловый нефтегазопровод от узла запорной арматуры УЗ-32.2н до узла запорной арматуры УЗ-26.2н Ярактинского НГКМ»
- территория, предназначенная для размещения линейного объекта «Промысловый нефтегазопровод (лупинг) от УЗ 29.1Н до УЗ 32.21Н Ярактинского НГКМ»
- территория, предназначенная для размещения линейного объекта «ПС 35/6кВ КП-32 и ВЛ-35кВ от ВЛ-35кВ «УПН - КП-48» до ПС 35/6 КП-32 Ярактинского НГКМ»
- территория, предназначенная для размещения линейного объекта «Промысловые нефтегазопроводы (лупинги) от КП-31,32 до УЗ-32.2Н и УКЗСОД Ду700 Ярактинского НГКМ»
- территория, предназначенная для размещения линейного объекта «Разработка и обустройство Ярактинского, Марковского и Даниловского нефтегазоконденсатных месторождений нефти» (Промысловый нефтегазопровод (лупинг) от КП-16 до узла подключения Ярактинского НГКМ) в Усть-Кутском районе и Катангском районе»
- территория общего пользования (береговая полоса)

Элементы улично-дорожной сети:

- дорога обычного типа местного значения
- дорога обычного типа федерального значения

Земельные участки, учтённые в Едином государственном реестре недвижимости:

- 38:18:000000:637 — граница существующего земельного участка, его кадастровый номер

38:18:000001 — номер кадастрового квартала

Образуемые и (или) изменяемые земельные участки:

- обозначение земельного участка
- границы существующего земельного участка в границах зоны размещения линейного объекта
- границы образуемой части земельного участка в границах зоны размещения линейного объекта
- :33:ЗУ1 — условный номер земельного участка в границах зоны размещения линейного объекта
- :1582/чзу1 — условный номер образуемой части земельного участка в границах зоны размещения линейного объекта
- •13 — поворотная точка земельного участка, номер поворотной точки земельного участка
- 1 — порядковый номер земельного участка

Изм.	Кол.уч.	Лист	№ док.	Подп.	Дата
Разработал		Мироманова А.Л.			10.21
		Самойлова Е.А.			10.21
		Сухарев Д.В.			10.21
		Петренко Н.А.			10.21
Проверил		Петренко В.В.			10.21
Н. контроль		Роголёва Е.Н.			10.21

Иркутская область

Документация по планировке территории (проект планировки территории и проект межевания территории) для размещения объекта «Газопровод высокого давления для закачки газа в пласт от узла подключения до кустовых площадок №№ 16, 19, 26, 27, 28, 39, 42, скв. 70 р Ярактинского НГКМ» в Усть - Кутском районе и Киренском районе Иркутской области

Заказчик: ИРКУТСКАЯ НЕФТЯНАЯ КОМПАНИЯ

Стадия	Лист	Листов
П	31	56

Чертёж межевания территории

М 1:2000

ООО "СЕРВИСТА"
Иркутск, ул. Байкальская, дом 105А, оф. 505

Линия сводки с листом 31

Иркутская область
Усть-Кутский район

Верхнемарковское
сельское поселение

38:18:000001

38:18:000000:1820

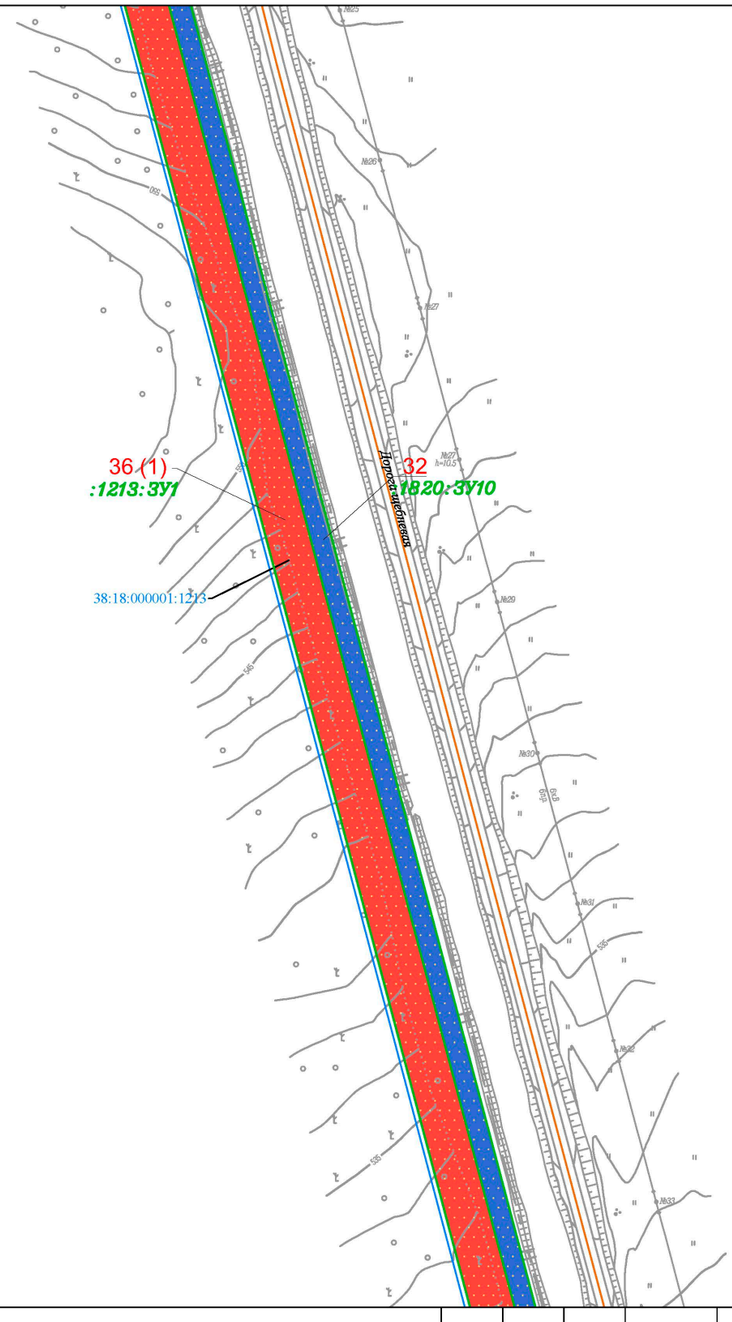

Линия сводки с листом 33

Условные обозначения:

- граница муниципального района
- граница городского поселения
- ручьи, реки, водотоки

Планируемые элементы планировочной структуры:

- граница территории, предназначенной для размещения линейного объекта «Газопровод высокого давления для закачки газа в пласт от узла подключения до кустовых площадок №№ 16, 19, 26, 27, 28, 39, 42, скв. 70р Ярактинского НГКМ»

Существующие элементы планировочной структуры:

- территория, предназначенная для размещения линейного объекта «Промысловый нефтегазопровод от узла запорной арматуры УЗ-32.2н до узла запорной арматуры УЗ-26.2н Ярактинского НГКМ»
- территория, предназначенная для размещения линейного объекта «Промысловый нефтегазопровод (лупинг) от УЗ 29.1Н до УЗ 32.21Н Ярактинского НГКМ»
- территория, предназначенная для размещения линейного объекта «ПС 35/6кВ КП-32 и ВЛ-35кВ от ВЛ-35кВ «УПН - КП-48» до ПС 35/6 КП-32 Ярактинского НГКМ»
- территория, предназначенная для размещения линейного объекта «Промысловые нефтегазопроводы (лупинги) от КП-31,32 до УЗ-32.2Н и УКЗСОД Ду700 Ярактинского НГКМ»
- территория, предназначенная для размещения линейного объекта «Разработка и обустройство Ярактинского, Марковского и Даниловского нефтегазоконденсатных месторождений нефти» (Промысловый нефтегазопровод (лупинг) от КП-16 до узла подключения Ярактинского НГКМ) в Усть-Кутском районе и Катангском районе»
- территория общего пользования (береговая полоса)

Элементы улично-дорожной сети:

- дорога обычного типа местного значения
- дорога обычного типа федерального значения

Земельные участки, учтённые в Едином государственном реестре недвижимости:

- 38:18:000000:637 — граница существующего земельного участка, его кадастровый номер

38:18:000001 — номер кадастрового квартала

Образуемые и (или) изменяемые земельные участки:

- обозначение земельного участка
- границы существующего земельного участка в границах зоны размещения линейного объекта
- границы образуемой части земельного участка в границах зоны размещения линейного объекта
- :33:ЗУ1 — условный номер земельного участка в границах зоны размещения линейного объекта
- :1582/чзу1 — условный номер образуемой части земельного участка в границах зоны размещения линейного объекта
- • 13 — поворотная точка земельного участка, номер поворотной точки земельного участка
- 1 — порядковый номер земельного участка

Изм.	Кол.уч.	Лист	№ док.	Подп.	Дата
Разработал		Мироманова А.Л.			10.21
		Самойлова Е.А.			10.21
		Сухарев Д.В.			10.21
		Петренко Н.А.			10.21
Проверил		Петренко В.В.			10.21
Н. контроль		Роголёва Е.Н.			10.21

Иркутская область

Документация по планировке территории (проект планировки территории и проект межевания территории) для размещения объекта «Газопровод высокого давления для закачки газа в пласт от узла подключения до кустовых площадок №№ 16, 19, 26, 27, 28, 39, 42, скв. 70 р Ярактинского НГКМ» в Усть - Кутском районе и Киренском районе Иркутской области

Заказчик:
ИРКУТСКАЯ НЕФТЯНАЯ КОМПАНИЯ

Стадия	Лист	Листов
П	32	56

Чертёж межевания территории

М 1:2000

ООО "СЕРВИСТА"
Иркутск, ул. Байкальская, дом 105А, оф. 505

Линия сводки с листом 32

Иркутская область
Усть-Кутский район

Верхнемарковское
сельское поселение

38:18:000001

38:18:000000:1820

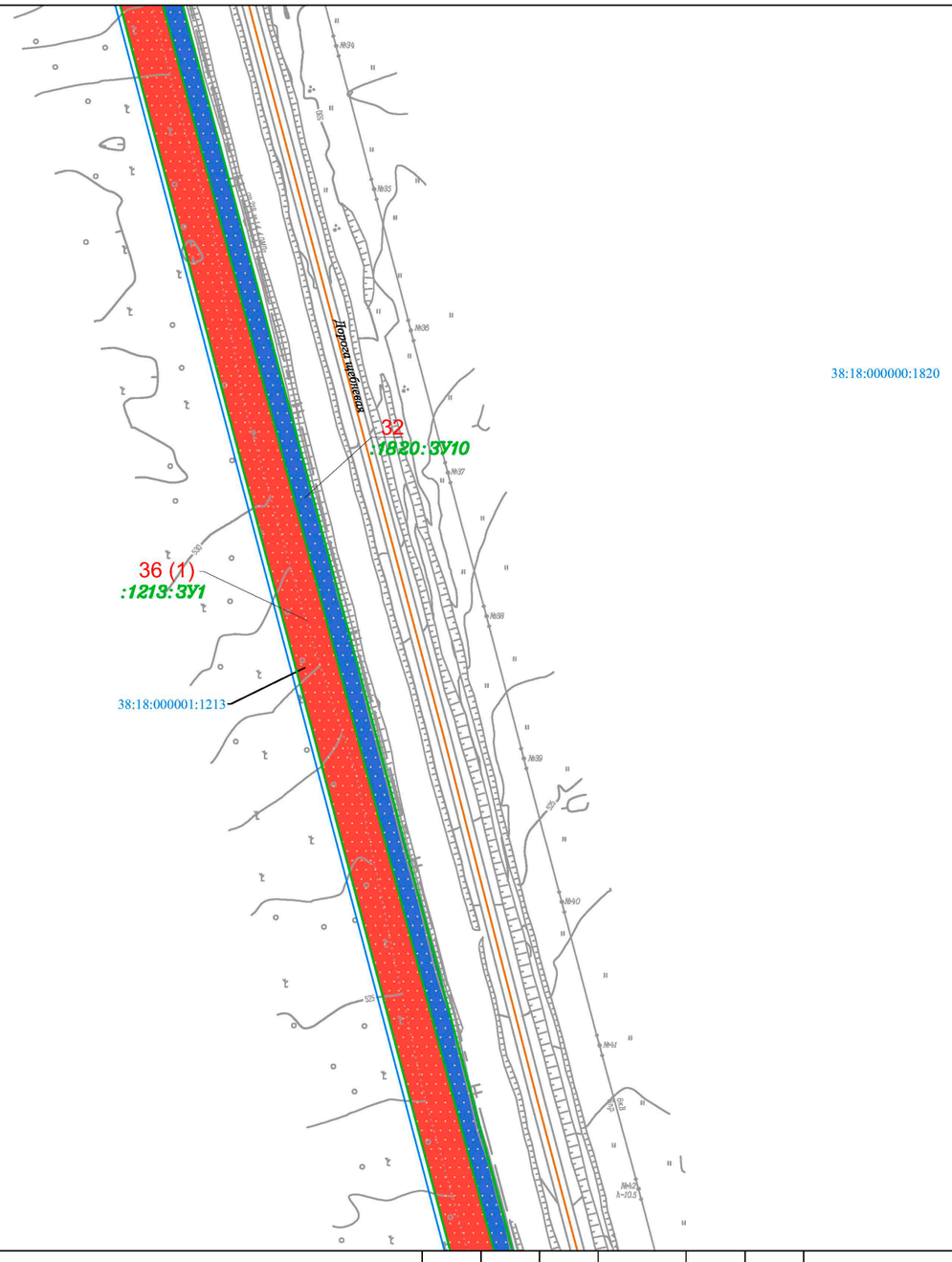

38:18:000000:1820

Линия сводки с листом 34

Условные обозначения:

- граница муниципального района
- граница городского поселения
- ручьи, реки, водотоки

Планируемые элементы планировочной структуры:

- граница территории, предназначенной для размещения линейного объекта «Газопровод высокого давления для закачки газа в пласт от узла подключения до кустовых площадок №№ 16, 19, 26, 27, 28, 39, 42, скв. 70р Ярактинского НГКМ»

Существующие элементы планировочной структуры:

- территория, предназначенная для размещения линейного объекта «Промысловый нефтегазопровод от узла запорной арматуры УЗ-32.2н до узла запорной арматуры УЗ-26.2н Ярактинского НГКМ»
- территория, предназначенная для размещения линейного объекта «Промысловый нефтегазопровод (лупинг) от УЗ 29.1Н до УЗ 32.21Н Ярактинского НГКМ»
- территория, предназначенная для размещения линейного объекта «ПС 35/6кВ КП-32 и ВЛ-35кВ от ВЛ-35кВ «УПН - КП-48» до ПС 35/6 КП-32 Ярактинского НГКМ»
- территория, предназначенная для размещения линейного объекта «Промысловый нефтегазопровод (лупинги) от КП-31,32 до УЗ-32.2Н и УКЗСОД Ду700 Ярактинского НГКМ»
- территория, предназначенная для размещения линейного объекта «Разработка и обустройство Ярактинского, Марковского и Даниловского нефтегазоконденсатных месторождений нефти» (Промысловый нефтегазопровод (лупинг) от КП-16 до узла подключения Ярактинского НГКМ) в Усть-Кутском районе и Катангском районе»
- территория общего пользования (береговая полоса)

Элементы улично-дорожной сети:

- дорога обычного типа местного значения
- дорога обычного типа федерального значения

Земельные участки, учтённые в Едином государственном реестре недвижимости:

- 38:18:000000:637 — граница существующего земельного участка, его кадастровый номер

38:18:000001 — номер кадастрового квартала

Образуемые и (или) изменяемые земельные участки:

- обозначение земельного участка
- границы существующего земельного участка в границах зоны размещения линейного объекта
- границы образуемой части земельного участка в границах зоны размещения линейного объекта
- :33:ЗУ1 — условный номер земельного участка в границах зоны размещения линейного объекта
- :1582/чзу1 — условный номер образуемой части земельного участка в границах зоны размещения линейного объекта
- •13 — поворотная точка земельного участка, номер поворотной точки земельного участка
- 1 — порядковый номер земельного участка

Изм.	Кол.уч.	Лист	№ док.	Подп.	Дата
Разработал		Мироманова А.Л.			10.21
		Самойлова Е.А.			10.21
		Сухарев Д.В.			10.21
		Петренко Н.А.			10.21
Проверил		Петренко В.В.			10.21
Н. контроль		Роголёва Е.Н.			10.21

Иркутская область

Документация по планировке территории (проект планировки территории и проект межевания территории) для размещения объекта «Газопровод высокого давления для закачки газа в пласт от узла подключения до кустовых площадок №№ 16, 19, 26, 27, 28, 39, 42, скв. 70 р Ярактинского НГКМ» в Усть - Кутском районе и Киренском районе Иркутской области

Заказчик:
ИРКУТСКАЯ НЕФТЯНАЯ КОМПАНИЯ

Стадия	Лист	Листов
П	33	56

Чертёж межевания территории

М 1:2000

ООО "СЕРВИСТА"
Иркутск, ул. Байкальская, дом 105А, оф. 505

Линия сводки с листом 33

Иркутская область
Усть-Кутский район

Верхнемарковское
сельское поселение

38:18:000001

38:18:000000:1820



Линия сводки с листом 35

Условные обозначения:

- граница муниципального района
- граница городского поселения
- ручьи, реки, водотоки

Планируемые элементы планировочной структуры:

- граница территории, предназначенной для размещения линейного объекта «Газопровод высокого давления для закачки газа в пласт от узла подключения до кустовых площадок №№ 16, 19, 26, 27, 28, 39, 42, скв. 70р Ярактинского НГКМ»

Существующие элементы планировочной структуры:

- территория, предназначенная для размещения линейного объекта «Промысловый нефтегазопровод от узла запорной арматуры УЗ-32.2н до узла запорной арматуры УЗ-26.2н Ярактинского НГКМ»
- территория, предназначенная для размещения линейного объекта «Промысловый нефтегазопровод (лупинг) от УЗ 29.1Н до УЗ 32.21Н Ярактинского НГКМ»
- территория, предназначенная для размещения линейного объекта «ПС 35/6кВ КП-32 и ВЛ-35кВ от ВЛ-35кВ «УПН - КП-48» до ПС 35/6 КП-32 Ярактинского НГКМ»
- территория, предназначенная для размещения линейного объекта «Промысловые нефтегазопроводы (лупинги) от КП-31,32 до УЗ-32.2Н и УКЗСОД Ду700 Ярактинского НГКМ»
- территория, предназначенная для размещения линейного объекта «Разработка и обустройство Ярактинского, Марковского и Даниловского нефтегазоконденсатных месторождений нефти» (Промысловый нефтегазопровод (лупинг) от КП-16 до узла подключения Ярактинского НГКМ) в Усть-Кутском районе и Катангском районе»
- территория общего пользования (береговая полоса)

Элементы улично-дорожной сети:

- дорога обычного типа местного значения
- дорога обычного типа федерального значения

Земельные участки, учтённые в Едином государственном реестре недвижимости:

- 38:18:000000:637 — граница существующего земельного участка, его кадастровый номер

38:18:000001 — номер кадастрового квартала

Образуемые и (или) изменяемые земельные участки:

- обозначение земельного участка
- границы существующего земельного участка в границах зоны размещения линейного объекта
- границы образуемой части земельного участка в границах зоны размещения линейного объекта
- :33:ЗУ1 — условный номер земельного участка в границах зоны размещения линейного объекта
- :1582/чзу1 — условный номер образуемой части земельного участка в границах зоны размещения линейного объекта
- •13 — поворотная точка земельного участка, номер поворотной точки земельного участка
- 1 — порядковый номер земельного участка

Изм.	Кол.уч.	Лист	№ док.	Подп.	Дата
Разработал		Мироманова А.Л.			10.21
		Самойлова Е.А.			10.21
		Сухарев Д.В.			10.21
		Петренко Н.А.			10.21
Проверил		Петренко В.В.			10.21
Н. контроль		Роголёва Е.Н.			10.21

Иркутская область

Документация по планировке территории (проект планировки территории и проект межевания территории) для размещения объекта «Газопровод высокого давления для закачки газа в пласт от узла подключения до кустовых площадок №№ 16, 19, 26, 27, 28, 39, 42, скв. 70 р Ярактинского НГКМ» в Усть - Кутском районе и Киренском районе Иркутской области

Заказчик: ИРКУТСКАЯ НЕФТЯНАЯ КОМПАНИЯ

Стадия	Лист	Листов
П	34	56

Чертёж межевания территории

М 1:2000

ООО "СЕРВИСТА"
Иркутск, ул. Байкальская, дом 105А, оф. 505



Условные обозначения:

- граница муниципального района
- граница городского поселения
- ручьи, реки, водотоки

Планируемые элементы планировочной структуры:

- граница территории, предназначенной для размещения линейного объекта «Газопровод высокого давления для закачки газа в пласт от узла подключения до кустовых площадок №№ 16, 19, 26, 27, 28, 39, 42, скв. 70р Ярактинского НГКМ»

Существующие элементы планировочной структуры:

- территория, предназначенная для размещения линейного объекта «Промысловый нефтегазопровод от узла запорной арматуры УЗ-32.2н до узла запорной арматуры УЗ-26.2н Ярактинского НГКМ»
- территория, предназначенная для размещения линейного объекта «Промысловый нефтегазопровод (лупинг) от УЗ 29.1Н до УЗ 32.21Н Ярактинского НГКМ»
- территория, предназначенная для размещения линейного объекта «ПС 35/6кВ КП-32 и ВЛ-35кВ от ВЛ-35кВ «УПН - КП-48» до ПС 35/6 КП-32 Ярактинского НГКМ»
- территория, предназначенная для размещения линейного объекта «Промысловые нефтегазопроводы (лупинги) от КП-31,32 до УЗ-32.2Н и УКЗСОД Ду700 Ярактинского НГКМ»
- территория, предназначенная для размещения линейного объекта «Разработка и обустройство Ярактинского, Марковского и Даниловского нефтегазоконденсатных месторождений нефти» (Промысловый нефтегазопровод (лупинг) от КП-16 до узла подключения Ярактинского НГКМ) в Усть-Кутском районе и Катангском районе»
- территория общего пользования (береговая полоса)

Элементы улично-дорожной сети:

- дорога обычного типа местного значения
- дорога обычного типа федерального значения

Земельные участки, учтённые в Едином государственном реестре недвижимости:

- 38:18:000000:637 — граница существующего земельного участка, его кадастровый номер

38:18:000001 — номер кадастрового квартала

Образуемые и (или) изменяемые земельные участки:

- обозначение земельного участка
- границы существующего земельного участка в границах зоны размещения линейного объекта
- границы образуемой части земельного участка в границах зоны размещения линейного объекта
- :ЗЗ:ЗУ1 — условный номер земельного участка в границах зоны размещения линейного объекта
- :1582/чзу1 — условный номер образуемой части земельного участка в границах зоны размещения линейного объекта
- •13 — поворотная точка земельного участка, номер поворотной точки земельного участка
- 1 — порядковый номер земельного участка

Изм.	Кол.уч.	Лист	№ док.	Подп.	Дата
Разработал		Мироманова А.Л.			10.21
		Самойлова Е.А.			10.21
		Сухарев Д.В.			10.21
		Петренко Н.А.			10.21
Проверил		Петренко В.В.			10.21
Н. контроль		Роголёва Е.Н.			10.21

Иркутская область

Документация по планировке территории (проект планировки территории и проект межевания территории) для размещения объекта «Газопровод высокого давления для закачки газа в пласт от узла подключения до кустовых площадок №№ 16, 19, 26, 27, 28, 39, 42, скв. 70 р Ярактинского НГКМ» в Усть - Кутском районе и Киренском районе Иркутской области

Заказчик: ИРКУТСКАЯ НЕФТЯНАЯ КОМПАНИЯ

Стадия	Лист	Листов
П	35	56

Чертёж межевания территории

М 1:2000

ООО "СЕРВИСТА"
Иркутск, ул. Байкальская, дом 105А, оф. 505

Иркутская область
Усть-Кутский район

Верхнемарковское
сельское поселение

38:18:000001

38:18:000000:1820

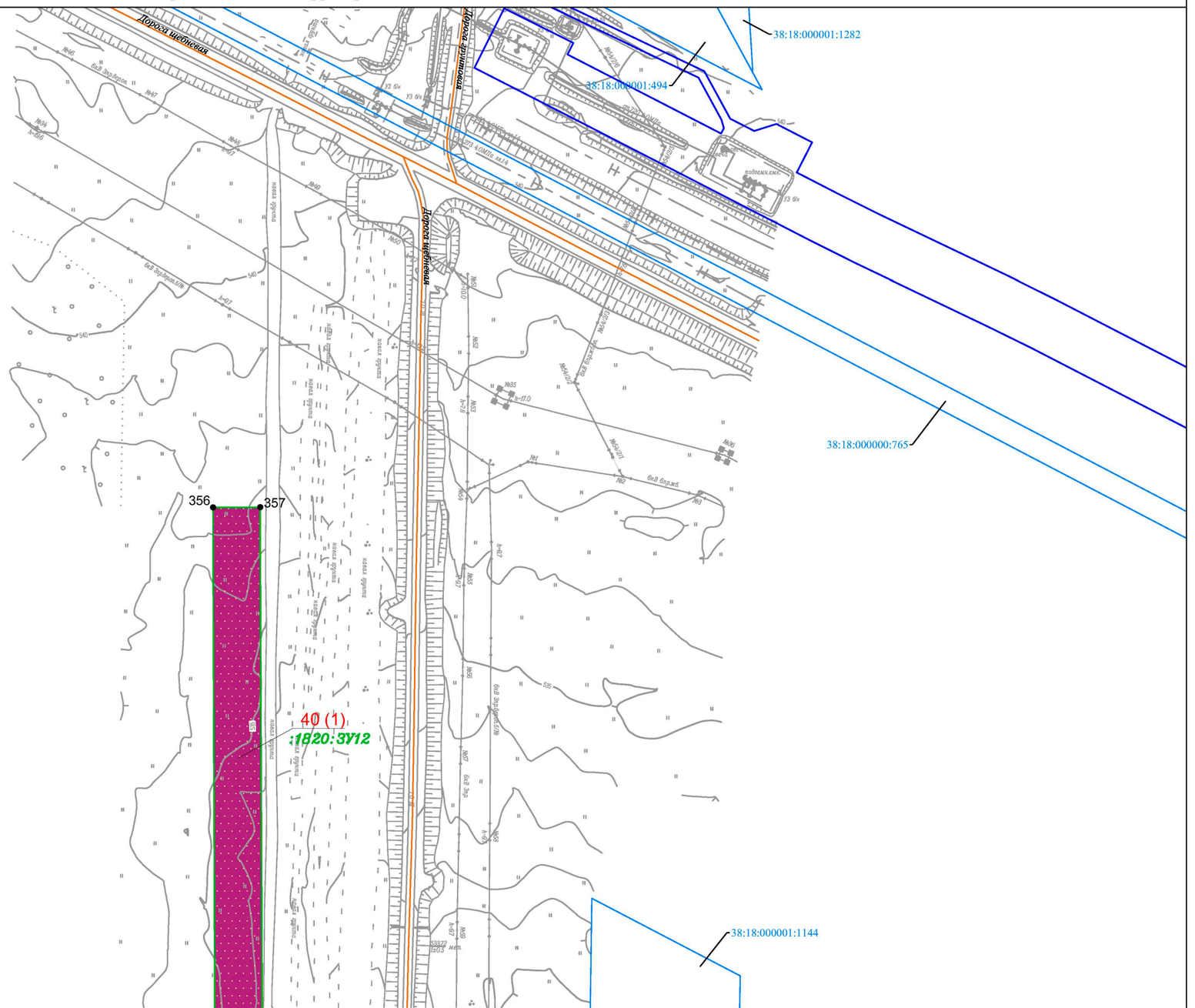

Линия сводки с листом 37

Условные обозначения:

- граница муниципального района
- граница городского поселения
- ручьи, реки, водотоки

Планируемые элементы планировочной структуры:

- граница территории, предназначенной для размещения линейного объекта «Газопровод высокого давления для закачки газа в пласт от узла подключения до кустовых площадок №№ 16, 19, 26, 27, 28, 39, 42, скв. 70р Ярактинского НГКМ»

Существующие элементы планировочной структуры:

- территория, предназначенная для размещения линейного объекта «Промысловый нефтегазопровод от узла запорной арматуры УЗ-32.2н до узла запорной арматуры УЗ-26.2н Ярактинского НГКМ»
- территория, предназначенная для размещения линейного объекта «Промысловый нефтегазопровод (лупинг) от УЗ 29.1Н до УЗ 32.21Н Ярактинского НГКМ»
- территория, предназначенная для размещения линейного объекта «ПС 35/6кВ КП-32 и ВЛ-35кВ от ВЛ-35кВ «УПН - КП-48» до ПС 35/6 КП-32 Ярактинского НГКМ»
- территория, предназначенная для размещения линейного объекта «Промысловый нефтегазопровод (лупинги) от КП-31,32 до УЗ-32.2Н и УКЗСОД Ду700 Ярактинского НГКМ»
- территория, предназначенная для размещения линейного объекта «Разработка и обустройство Ярактинского, Марковского и Даниловского нефтегазоконденсатных месторождений нефти» (Промысловый нефтегазопровод (лупинг) от КП-16 до узла подключения Ярактинского НГКМ) в Усть-Кутском районе и Катангском районе»
- территория общего пользования (береговая полоса)

Элементы улично-дорожной сети:

- дорога обычного типа местного значения
- дорога обычного типа федерального значения

Земельные участки, учтённые в Едином государственном реестре недвижимости:

- 38:18:000000:637 — граница существующего земельного участка, его кадастровый номер

38:18:000001 — номер кадастрового квартала

Образуемые и (или) изменяемые земельные участки:

- обозначение земельного участка
- границы существующего земельного участка в границах зоны размещения линейного объекта
- границы образуемой части земельного участка в границах зоны размещения линейного объекта
- :33:ЗУ1 — условный номер земельного участка в границах зоны размещения линейного объекта
- :1582/чзу1 — условный номер образуемой части земельного участка в границах зоны размещения линейного объекта
- •13 — поворотная точка земельного участка, номер поворотной точки земельного участка
- 1 — порядковый номер земельного участка

Изм.	Кол.уч.	Лист	№ док.	Подп.	Дата
Разработал		Мироманова А.Л.			10.21
		Самойлова Е.А.			10.21
		Сухарев Д.В.			10.21
		Петренко Н.А.			10.21
Проверил		Петренко В.В.			10.21
Н. контроль		Роголёва Е.Н.			10.21

Иркутская область

Документация по планировке территории (проект планировки территории и проект межевания территории) для размещения объекта «Газопровод высокого давления для закачки газа в пласт от узла подключения до кустовых площадок №№ 16, 19, 26, 27, 28, 39, 42, скв. 70 р Ярактинского НГКМ» в Усть - Кутском районе и Киренском районе Иркутской области

Заказчик: ИРКУТСКАЯ НЕФТЯНАЯ КОМПАНИЯ

Стадия	Лист	Листов
П	36	56

Чертёж межевания территории

М 1:2000

ООО "СЕРВИСТА"
Иркутск, ул. Байкальская, дом 105А, оф. 505

Линия сводки с листом 36

Иркутская область
Усть-Кутский район

Верхнемарковское
сельское поселение

38:18:000001

38:18:000000:1820

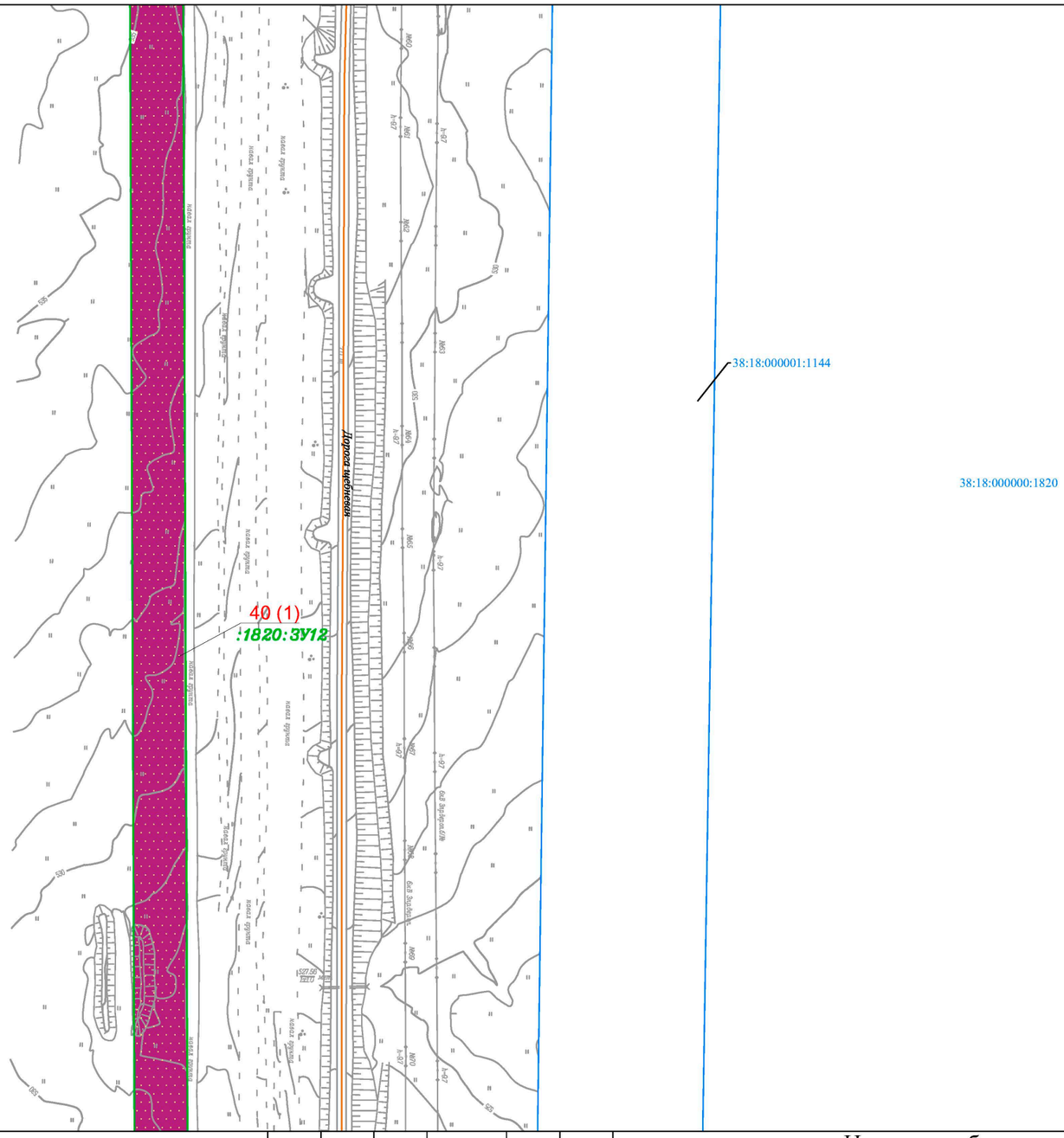

Линия сводки с листом 38

Условные обозначения:

- граница муниципального района
- граница городского поселения
- ручьи, реки, водотоки

Планируемые элементы планировочной структуры:

- граница территории, предназначенной для размещения линейного объекта «Газопровод высокого давления для закачки газа в пласт от узла подключения до кустовых площадок №№ 16, 19, 26, 27, 28, 39, 42, скв. 70р Ярактинского НГКМ»

Существующие элементы планировочной структуры:

- территория, предназначенная для размещения линейного объекта «Промысловый нефтегазопровод от узла запорной арматуры УЗ-32.2н до узла запорной арматуры УЗ-26.2н Ярактинского НГКМ»
- территория, предназначенная для размещения линейного объекта «Промысловый нефтегазопровод (лупинг) от УЗ 29.1Н до УЗ 32.21Н Ярактинского НГКМ»
- территория, предназначенная для размещения линейного объекта «ПС 35/6кВ КП-32 и ВЛ-35кВ от ВЛ-35кВ «УПН - КП-48» до ПС 35/6 КП-32 Ярактинского НГКМ»
- территория, предназначенная для размещения линейного объекта «Промысловые нефтегазопроводы (лупинги) от КП-31,32 до УЗ-32.2Н и УКЗСОД Ду700 Ярактинского НГКМ»
- территория, предназначенная для размещения линейного объекта «Разработка и обустройство Ярактинского, Марковского и Даниловского нефтегазоконденсатных месторождений нефти» (Промысловый нефтегазопровод (лупинг) от КП-16 до узла подключения Ярактинского НГКМ) в Усть-Кутском районе и Катангском районе»
- территория общего пользования (береговая полоса)

Элементы улично-дорожной сети:

- дорога обычного типа местного значения
- дорога обычного типа федерального значения

Земельные участки, учтённые в Едином государственном реестре недвижимости:

- 38:18:000000:637 — граница существующего земельного участка, его кадастровый номер

38:18:000001 — номер кадастрового квартала

Образуемые и (или) изменяемые земельные участки:

- обозначение земельного участка
- границы существующего земельного участка в границах зоны размещения линейного объекта
- границы образуемой части земельного участка в границах зоны размещения линейного объекта
- :33:ЗУ1 — условный номер земельного участка в границах зоны размещения линейного объекта
- :1582/чзу1 — условный номер образуемой части земельного участка в границах зоны размещения линейного объекта
- •13 — поворотная точка земельного участка, номер поворотной точки земельного участка
- 1 — порядковый номер земельного участка

Изм.	Кол.уч.	Лист	№ док.	Подп.	Дата
Разработал		Мироманова А.Л.			10.21
		Самойлова Е.А.			10.21
		Сухарев Д.В.			10.21
		Петренко Н.А.			10.21
Проверил		Петренко В.В.			10.21
Н. контроль		Роголёва Е.Н.			10.21

Иркутская область

Документация по планировке территории (проект планировки территории и проект межевания территории) для размещения объекта «Газопровод высокого давления для закачки газа в пласт от узла подключения до кустовых площадок №№ 16, 19, 26, 27, 28, 39, 42, скв. 70 р Ярактинского НГКМ» в Усть - Кутском районе и Киренском районе Иркутской области

Заказчик:
ИРКУТСКАЯ НЕФТЯНАЯ КОМПАНИЯ

Стадия	Лист	Листов
П	37	56

Чертёж межевания территории

М 1:2000

ООО "СЕРВИСТА"
Иркутск, ул. Байкальская, дом 105А, оф. 505

Линия сводки с листом 37

Иркутская область
Усть-Кутский район

Верхнемарковское
сельское поселение

38:18:000001

38:18:000000:1820

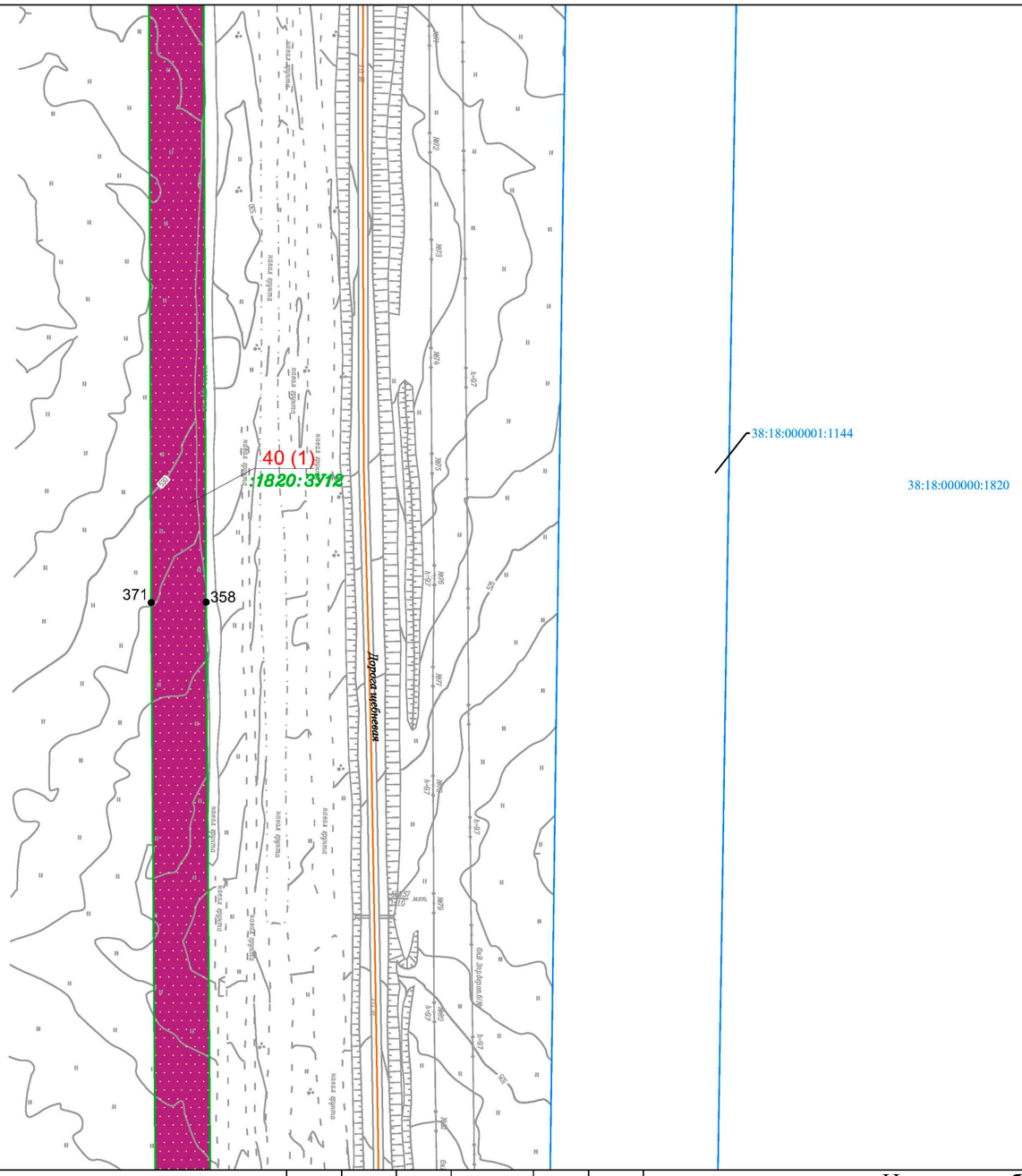

Линия сводки с листом 39

Условные обозначения:

- граница муниципального района
- граница городского поселения
- ручьи, реки, водотоки

Планируемые элементы планировочной структуры:

- граница территории, предназначенной для размещения линейного объекта «Газопровод высокого давления для закачки газа в пласт от узла подключения до кустовых площадок №№ 16, 19, 26, 27, 28, 39, 42, скв. 70р Ярактинского НГКМ»

Существующие элементы планировочной структуры:

- территория, предназначенная для размещения линейного объекта «Промысловый нефтегазопровод от узла запорной арматуры УЗ-32.2н до узла запорной арматуры УЗ-26.2н Ярактинского НГКМ»
- территория, предназначенная для размещения линейного объекта «Промысловый нефтегазопровод (лупинг) от УЗ 29.1Н до УЗ 32.21Н Ярактинского НГКМ»
- территория, предназначенная для размещения линейного объекта «ПС 35/6кВ КП-32 и ВЛ-35кВ от ВЛ-35кВ «УПН - КП-48» до ПС 35/6 КП-32 Ярактинского НГКМ»
- территория, предназначенная для размещения линейного объекта «Промысловые нефтегазопроводы (лупинги) от КП-31,32 до УЗ-32.2Н и УКЗСОД Ду700 Ярактинского НГКМ»
- территория, предназначенная для размещения линейного объекта «Разработка и обустройство Ярактинского, Марковского и Даниловского нефтегазоконденсатных месторождений нефти» (Промысловый нефтегазопровод (лупинг) от КП-16 до узла подключения Ярактинского НГКМ) в Усть-Кутском районе и Катангском районе»
- территория общего пользования (береговая полоса)

Элементы улично-дорожной сети:

- дорога обычного типа местного значения
- дорога обычного типа федерального значения

Земельные участки, учтённые в Едином государственном реестре недвижимости:

- 38:18:000000:637 — граница существующего земельного участка, его кадастровый номер

38:18:000001 — номер кадастрового квартала

Образуемые и (или) изменяемые земельные участки:

- обозначение земельного участка
- границы существующего земельного участка в границах зоны размещения линейного объекта
- границы образуемой части земельного участка в границах зоны размещения линейного объекта
- :33:ЗУ1 — условный номер земельного участка в границах зоны размещения линейного объекта
- :1582/чзу1 — условный номер образуемой части земельного участка в границах зоны размещения линейного объекта
- •13 — поворотная точка земельного участка, номер поворотной точки земельного участка
- 1 — порядковый номер земельного участка

Изм.	Кол.уч.	Лист	№ док.	Подп.	Дата
Разработал		Мироманова А.Л.			10.21
		Самойлова Е.А.			10.21
		Сухарев Д.В.			10.21
		Петренко Н.А.			10.21
Проверил		Петренко В.В.			10.21
Н. контроль		Роголёва Е.Н.			10.21

Иркутская область

Документация по планировке территории (проект планировки территории и проект межевания территории) для размещения объекта «Газопровод высокого давления для закачки газа в пласт от узла подключения до кустовых площадок №№ 16, 19, 26, 27, 28, 39, 42, скв. 70 р Ярактинского НГКМ» в Усть - Кутском районе и Киренском районе Иркутской области

Заказчик:
ИРКУТСКАЯ НЕФТЯНАЯ КОМПАНИЯ

Стадия	Лист	Листов
П	38	56

Чертёж межевания территории

М 1:2000

ООО "СЕРВИСТА"
Иркутск, ул. Байкальская, дом 105А, оф. 505

Документация по планировке территории (проект межевания территории) для размещения объекта
«Газопровод высокого давления для закачки газа в пласт от узла подключения до кустовых площадок №№ 16, 19, 26, 27, 28, 39, 42, скв. 70 р Ярактинского НГКМ» в Усть - Кутском районе и Киренском районе Иркутской области
Чертёж межевания территории

Линия сводки с листом 38

Иркутская область
Усть-Кутский район

Верхнемарковское
сельское поселение

38:18:000001

38:18:000000:1820

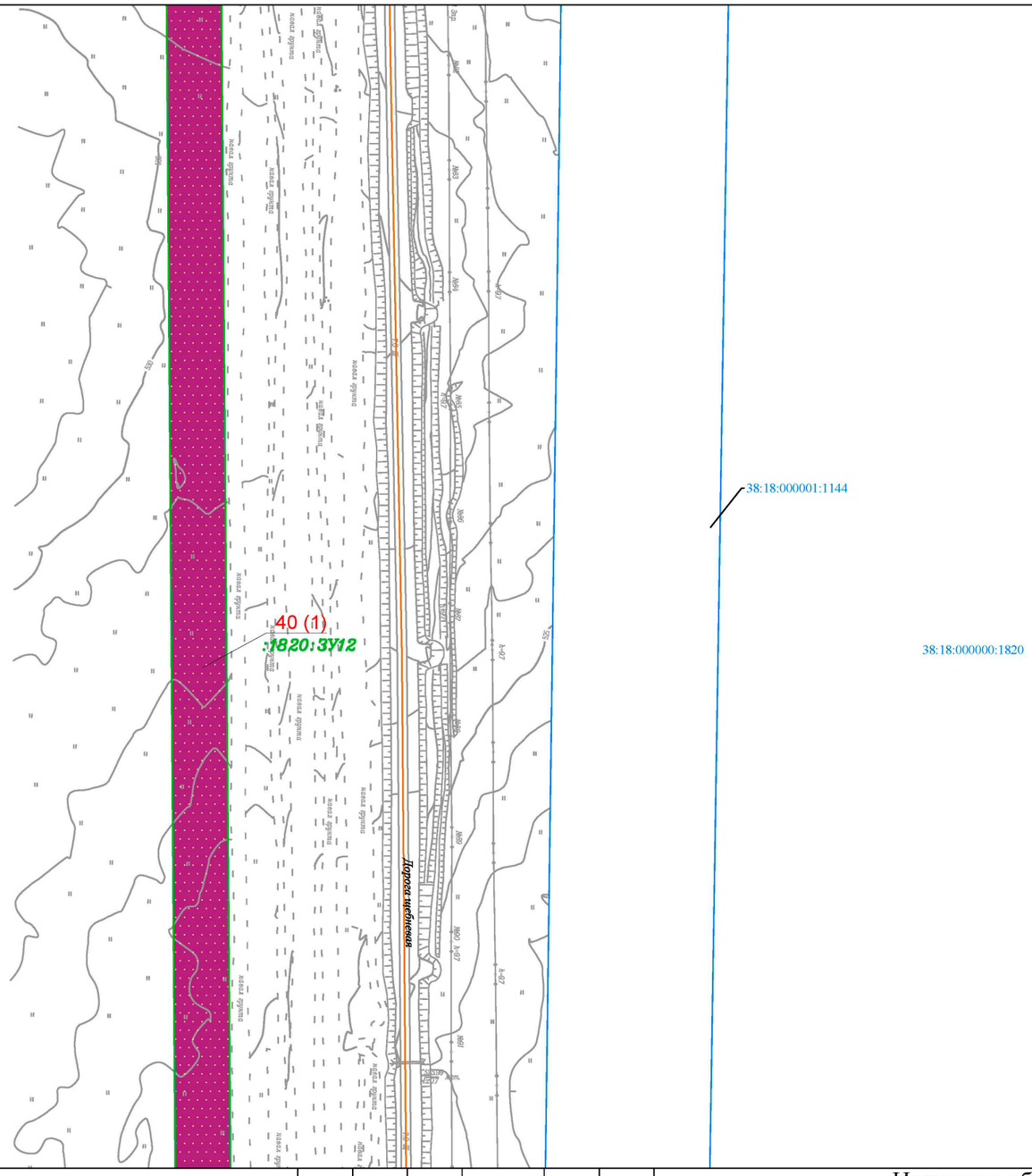

Условные обозначения:

- граница муниципального района
- граница городского поселения
- ручьи, реки, водотоки

Планируемые элементы планировочной структуры:

- граница территории, предназначенной для размещения линейного объекта «Газопровод высокого давления для закачки газа в пласт от узла подключения до кустовых площадок №№ 16, 19, 26, 27, 28, 39, 42, скв. 70р Ярактинского НГКМ»

Существующие элементы планировочной структуры:

- территория, предназначенная для размещения линейного объекта «Промысловый нефтегазопровод от узла запорной арматуры УЗ-32.2н до узла запорной арматуры УЗ-26.2н Ярактинского НГКМ»
- территория, предназначенная для размещения линейного объекта «Промысловый нефтегазопровод (лупинг) от УЗ 29.1Н до УЗ 32.21Н Ярактинского НГКМ»
- территория, предназначенная для размещения линейного объекта «ПС 35/6кВ КП-32 и ВЛ-35кВ от ВЛ-35кВ «УПН - КП-48» до ПС 35/6 КП-32 Ярактинского НГКМ»
- территория, предназначенная для размещения линейного объекта «Промысловые нефтегазопроводы (лупинги) от КП-31,32 до УЗ-32.2Н и УКЗСОД Ду700 Ярактинского НГКМ»
- территория, предназначенная для размещения линейного объекта «Разработка и обустройство Ярактинского, Марковского и Даниловского нефтегазоконденсатных месторождений нефти» (Промысловый нефтегазопровод (лупинг) от КП-16 до узла подключения Ярактинского НГКМ) в Усть-Кутском районе и Катангском районе»
- территория общего пользования (береговая полоса)

Элементы улично-дорожной сети:

- дорога обычного типа местного значения
- дорога обычного типа федерального значения

Земельные участки, учтённые в Едином государственном реестре недвижимости:

- 38:18:000000:637 — граница существующего земельного участка, его кадастровый номер

38:18:000001 — номер кадастрового квартала

Образуемые и (или) изменяемые земельные участки:

- обозначение земельного участка
- границы существующего земельного участка в границах зоны размещения линейного объекта
- границы образуемой части земельного участка в границах зоны размещения линейного объекта
- :33:ЗУ1 — условный номер земельного участка в границах зоны размещения линейного объекта
- :1582/чзу1 — условный номер образуемой части земельного участка в границах зоны размещения линейного объекта
- •13 — поворотная точка земельного участка, номер поворотной точки земельного участка
- 1 — порядковый номер земельного участка

Изм.	Кол.уч.	Лист	№ док.	Подп.	Дата
Разработал		Мироманова А.Л.			10.21
		Самойлова Е.А.			10.21
		Сухарев Д.В.			10.21
		Петренко Н.А.			10.21
Проверил		Петренко В.В.			10.21
Н. контроль		Роголёва Е.Н.			10.21

Иркутская область

Документация по планировке территории (проект планировки территории и проект межевания территории) для размещения объекта «Газопровод высокого давления для закачки газа в пласт от узла подключения до кустовых площадок №№ 16, 19, 26, 27, 28, 39, 42, скв. 70 р Ярактинского НГКМ» в Усть - Кутском районе и Киренском районе Иркутской области

Заказчик:
ИРКУТСКАЯ НЕФТЯНАЯ КОМПАНИЯ

Стадия	Лист	Листов
П	39	56

Чертёж межевания территории

М 1:2000

ООО "СЕРВИСТА"
Иркутск, ул. Байкальская, дом 105А, оф. 505

Линия сводки с листом 39

Иркутская область
Усть-Кутский район

Верхнемарковское
сельское поселение

38:18:000001

38:18:000000:1820

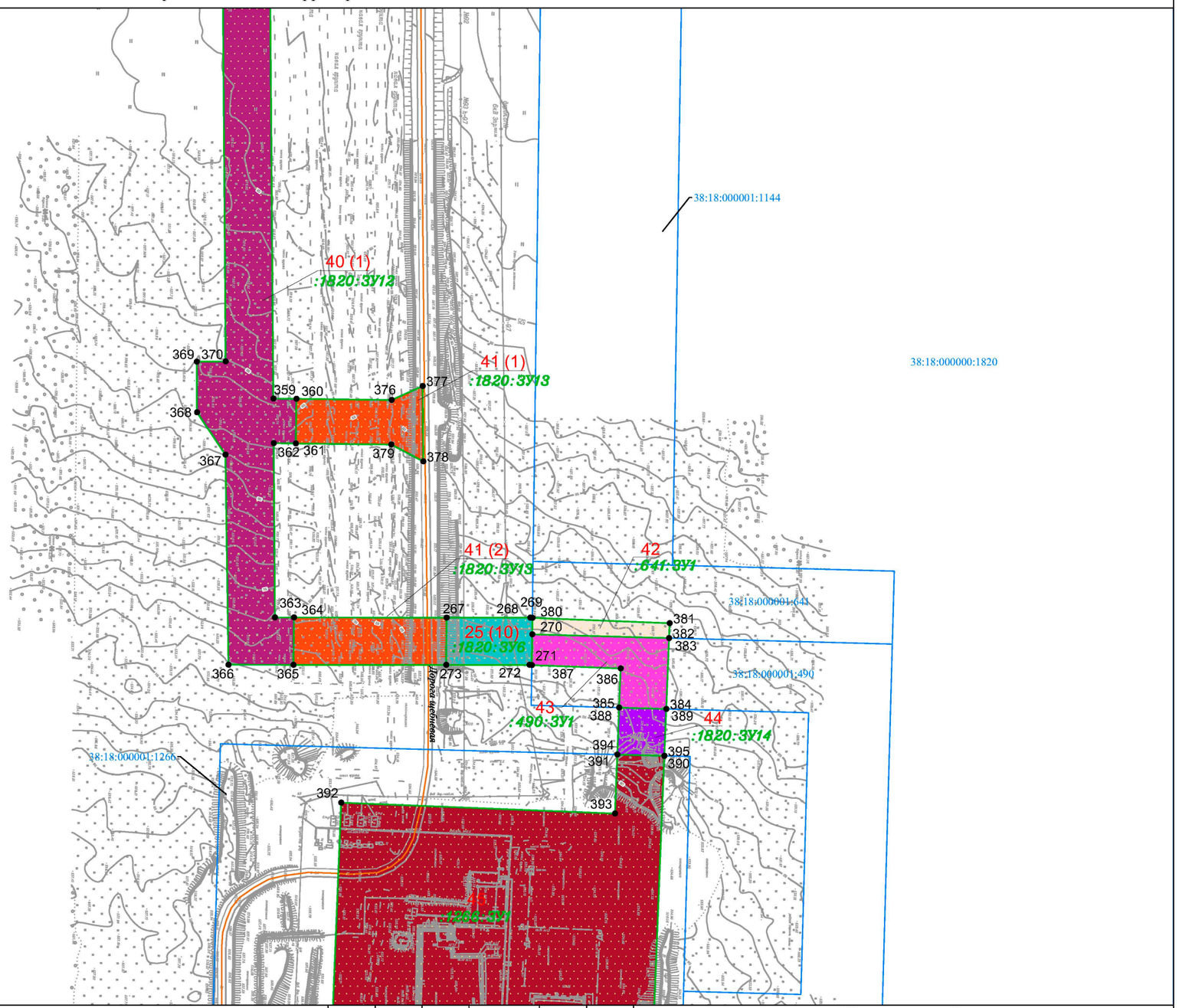

Линия сводки с листом 41

Условные обозначения:

- граница муниципального района
- граница городского поселения
- ручьи, реки, водотоки

Планируемые элементы планировочной структуры:

- граница территории, предназначенной для размещения линейного объекта «Газопровод высокого давления для закачки газа в пласт от узла подключения до кустовых площадок №№ 16, 19, 26, 27, 28, 39, 42, скв. 70р Ярактинского НГКМ»

Существующие элементы планировочной структуры:

- территория, предназначенная для размещения линейного объекта «Промысловый нефтегазопровод от узла запорной арматуры УЗ-32.2н до узла запорной арматуры УЗ-26.2н Ярактинского НГКМ»
- территория, предназначенная для размещения линейного объекта «Промысловый нефтегазопровод (лупинг) от УЗ 29.1Н до УЗ 32.21Н Ярактинского НГКМ»
- территория, предназначенная для размещения линейного объекта «ПС 35/6кВ КП-32 и ВЛ-35кВ от ВЛ-35кВ «УПН - КП-48» до ПС 35/6 КП-32 Ярактинского НГКМ»
- территория, предназначенная для размещения линейного объекта «Промысловые нефтегазопроводы (лупинги) от КП-31,32 до УЗ-32.2Н и УКЗСОД Ду700 Ярактинского НГКМ»
- территория, предназначенная для размещения линейного объекта «Разработка и обустройство Ярактинского, Марковского и Даниловского нефтегазоконденсатных месторождений нефти» (Промысловый нефтегазопровод (лупинг) от КП-16 до узла подключения Ярактинского НГКМ) в Усть-Кутском районе и Катангском районе»
- территория общего пользования (береговая полоса)

Элементы улично-дорожной сети:

- дорога обычного типа местного значения
- дорога обычного типа федерального значения

Земельные участки, учтённые в Едином государственном реестре недвижимости:

- 38:18:000000:637 — граница существующего земельного участка, его кадастровый номер

38:18:000001 — номер кадастрового квартала

Образуемые и (или) изменяемые земельные участки:

- обозначение земельного участка
- границы существующего земельного участка в границах зоны размещения линейного объекта
- границы образуемой части земельного участка в границах зоны размещения линейного объекта
- :33:ЗУ1 — условный номер земельного участка в границах зоны размещения линейного объекта
- :1582/чзу1 — условный номер образуемой части земельного участка в границах зоны размещения линейного объекта
- •13 — поворотная точка земельного участка, номер поворотной точки земельного участка
- 1 — порядковый номер земельного участка

Изм.	Кол.уч.	Лист	№ док.	Подп.	Дата
Разработал		*Мироманова А.Л.*			*10.21*
		Самойлова Е.А.			*10.21*
		Сухарев Д.В.			*10.21*
		Петренко Н.А.			*10.21*
Проверил		*Петренко В.В.*			*10.21*
Н. контроль		*Роголёва Е.Н.*			*10.21*

Иркутская область

Документация по планировке территории (проект планировки территории и проект межевания территории) для размещения объекта «Газопровод высокого давления для закачки газа в пласт от узла подключения до кустовых площадок №№ 16, 19, 26, 27, 28, 39, 42, скв. 70 р Ярактинского НГКМ» в Усть - Кутском районе и Киренском районе Иркутской области

Заказчик: ИРКУТСКАЯ НЕФТЯНАЯ КОМПАНИЯ

Стадия	Лист	Листов
П	40	56

Чертёж межевания территории

М 1:2000

ООО "СЕРВИСТА"
Иркутск, ул. Байкальская, дом 105А, оф. 505

Линия сводки с листом 40

Иркутская область
Усть-Кутский район

Верхнемарковское
сельское поселение

38:18:000001

38:18:000000:1820

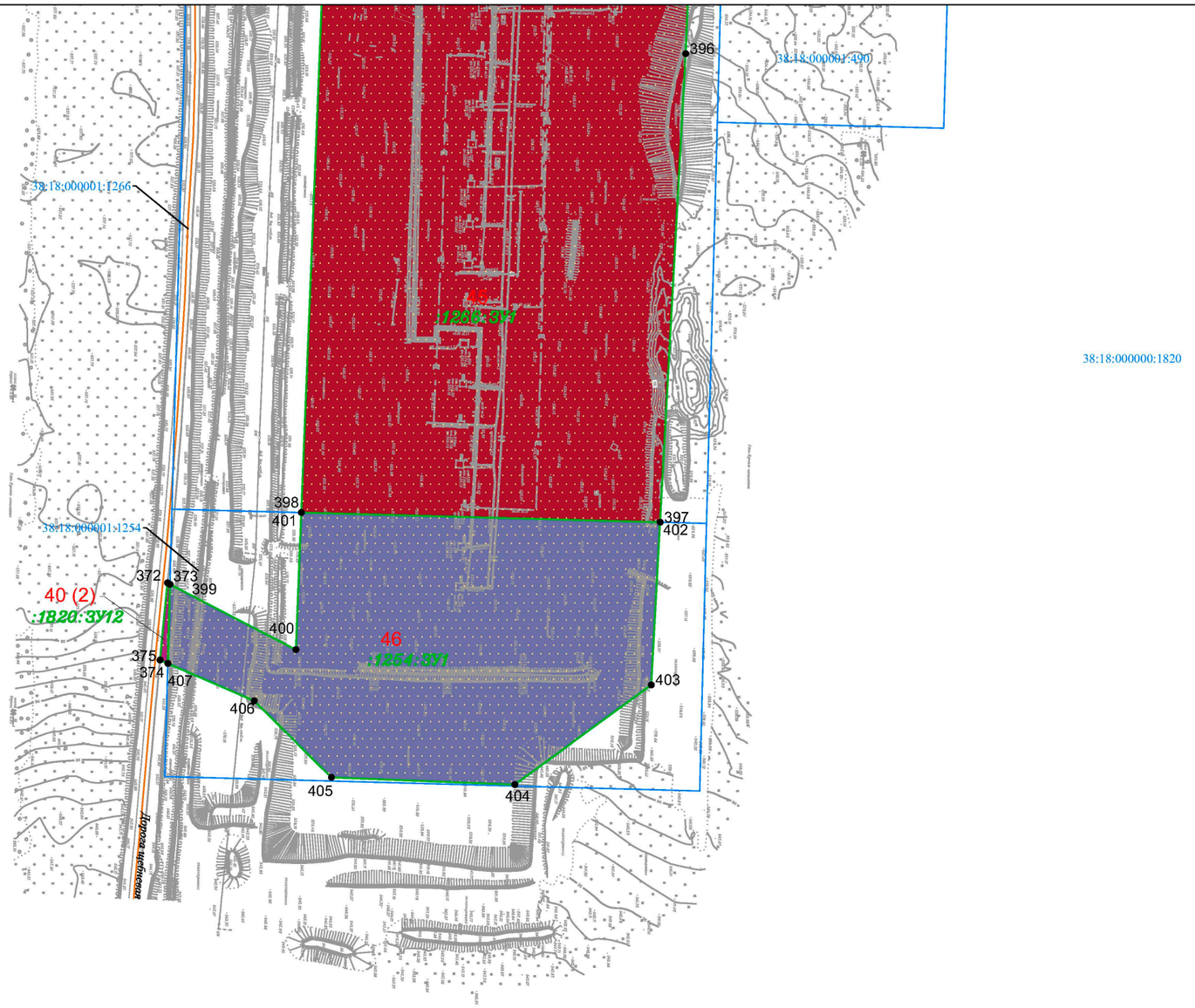

Условные обозначения:

- граница муниципального района
- граница городского поселения
- ручьи, реки, водотоки

Планируемые элементы планировочной структуры:

- граница территории, предназначенной для размещения линейного объекта «Газопровод высокого давления для закачки газа в пласт от узла подключения до кустовых площадок №№ 16, 19, 26, 27, 28, 39, 42, скв. 70р Ярактинского НГКМ»

Существующие элементы планировочной структуры:

- территория, предназначенная для размещения линейного объекта «Промысловый нефтегазопровод от узла запорной арматуры УЗ-32.2н до узла запорной арматуры УЗ-26.2н Ярактинского НГКМ»
- территория, предназначенная для размещения линейного объекта «Промысловый нефтегазопровод (лупинг) от УЗ 29.1Н до УЗ 32.21Н Ярактинского НГКМ»
- территория, предназначенная для размещения линейного объекта «ПС 35/6кВ КП-32 и ВЛ-35кВ от ВЛ-35кВ «УПН - КП-48» до ПС 35/6 КП-32 Ярактинского НГКМ»
- территория, предназначенная для размещения линейного объекта «Промысловые нефтегазопроводы (лупинги) от КП-31,32 до УЗ-32.2Н и УКЗСОД Ду700 Ярактинского НГКМ»
- территория, предназначенная для размещения линейного объекта «Разработка и обустройство Ярактинского, Марковского и Даниловского нефтегазоконденсатных месторождений нефти» (Промысловый нефтегазопровод (лупинг) от КП-16 до узла подключения Ярактинского НГКМ) в Усть-Кутском районе и Катангском районе»
- территория общего пользования (береговая полоса)

Элементы улично-дорожной сети:

- дорога обычного типа местного значения
- дорога обычного типа федерального значения

Земельные участки, учтённые в Едином государственном реестре недвижимости:

- 38:18:000000:637 — граница существующего земельного участка, его кадастровый номер

38:18:000001 — номер кадастрового квартала

Образуемые и (или) изменяемые земельные участки:

- обозначение земельного участка
- границы существующего земельного участка в границах зоны размещения линейного объекта
- границы образуемой части земельного участка в границах зоны размещения линейного объекта
- :33:ЗУ1 — условный номер земельного участка в границах зоны размещения линейного объекта
- :1582/чзу1 — условный номер образуемой части земельного участка в границах зоны размещения линейного объекта
- •13 — поворотная точка земельного участка, номер поворотной точки земельного участка
- 1 — порядковый номер земельного участка

Изм.	Кол.уч.	Лист	№ док.	Подп.	Дата
Разработал		Мироманова А.Л.			10.21
		Самойлова Е.А.			10.21
		Сухарев Д.В.			10.21
		Петренко Н.А.			10.21
Проверил		Петренко В.В.			10.21
Н. контроль		Роголёва Е.Н.			10.21

Иркутская область

Документация по планировке территории (проект планировки территории и проект межевания территории) для размещения объекта «Газопровод высокого давления для закачки газа в пласт от узла подключения до кустовых площадок №№ 16, 19, 26, 27, 28, 39, 42, скв. 70 р Ярактинского НГКМ» в Усть - Кутском районе и Киренском районе Иркутской области

Заказчик: ИРКУТСКАЯ НЕФТЯНАЯ КОМПАНИЯ

Стадия	Лист	Листов
П	41	56

Чертёж межевания территории

М 1:2000

ООО "СЕРВИСТА"
Иркутск, ул. Байкальская, дом 105А, оф. 505

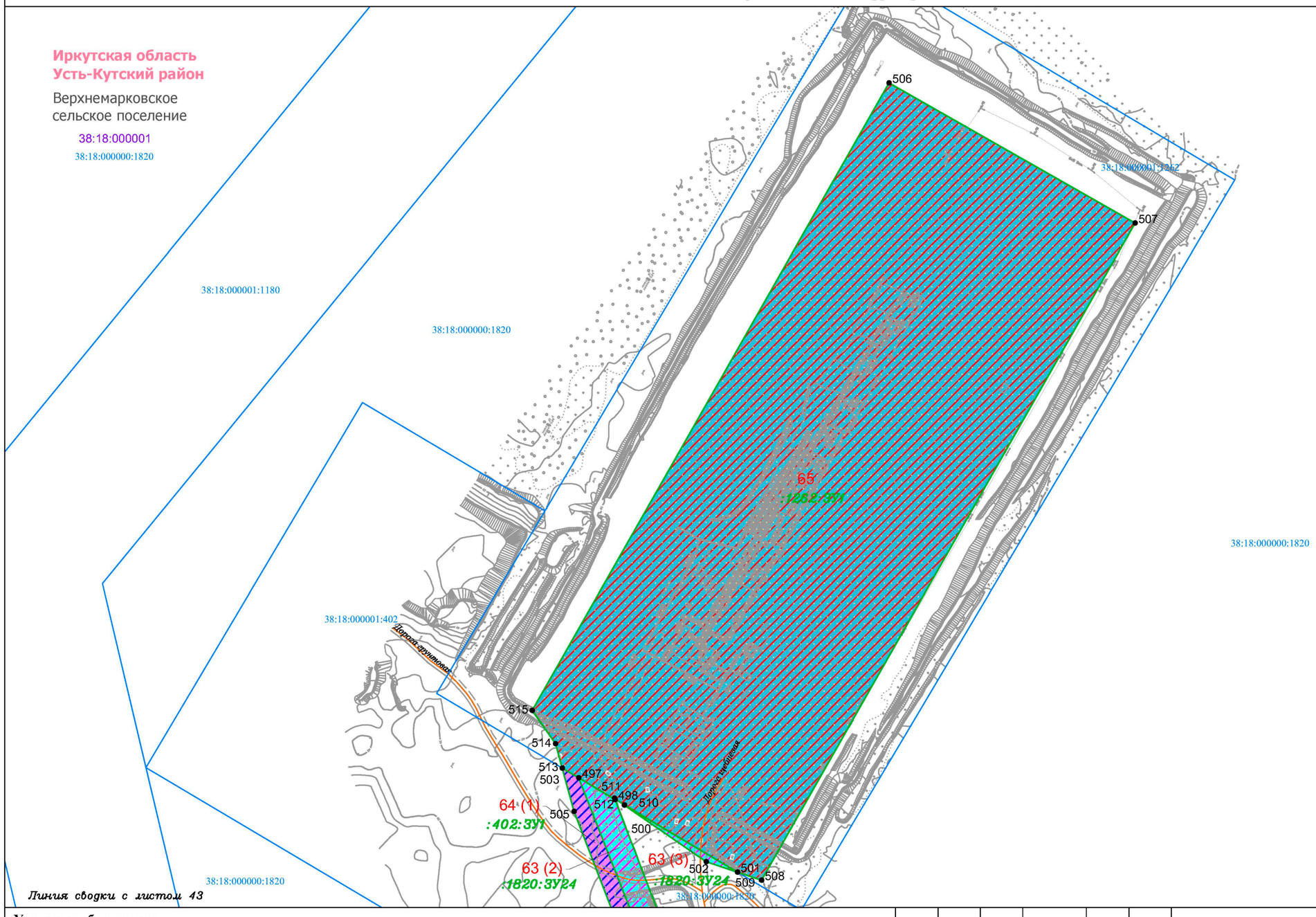

Условные обозначения:

- граница муниципального района
- граница городского поселения
- ручьи, реки, водотоки

Планируемые элементы планировочной структуры:

- граница территории, предназначенной для размещения линейного объекта «Газопровод высокого давления для закачки газа в пласт от узла подключения до кустовых площадок №№ 16, 19, 26, 27, 28, 39, 42, скв. 70р Ярактинского НГКМ»

Существующие элементы планировочной структуры:

- территория, предназначенная для размещения линейного объекта «Промысловый нефтегазопровод от узла запорной арматуры УЗ-32.2н до узла запорной арматуры УЗ-26.2н Ярактинского НГКМ»
- территория, предназначенная для размещения линейного объекта «Промысловый нефтегазопровод (лупинг) от УЗ 29.1Н до УЗ 32.21Н Ярактинского НГКМ»
- территория, предназначенная для размещения линейного объекта «ПС 35/6кВ КП-32 и ВЛ-35кВ от ВЛ-35кВ «УПН - КП-48» до ПС 35/6 КП-32 Ярактинского НГКМ»
- территория, предназначенная для размещения линейного объекта «Промысловые нефтегазопроводы (лупинги) от КП-31,32 до УЗ-32.2Н и УКЗСОД Ду700 Ярактинского НГКМ»
- территория, предназначенная для размещения линейного объекта «Разработка и обустройство Ярактинского, Марковского и Даниловского нефтегазоконденсатных месторождений нефти» (Промысловый нефтегазопровод (лупинг) от КП-16 до узла подключения Ярактинского НГКМ) в Усть-Кутском районе и Катангском районе»
- территория общего пользования (береговая полоса)

Элементы улично-дорожной сети:

- дорога обычного типа местного значения
- дорога обычного типа федерального значения

Земельные участки, учтённые в Едином государственном реестре недвижимости:

- 38:18:000000:637 — граница существующего земельного участка, его кадастровый номер

38:18:000001 — номер кадастрового квартала

Образуемые и (или) изменяемые земельные участки:

- обозначение земельного участка
- границы существующего земельного участка в границах зоны размещения линейного объекта
- границы образуемой части земельного участка в границах зоны размещения линейного объекта
- :33:ЗУ1 — условный номер земельного участка в границах зоны размещения линейного объекта
- :1582/чзу1 — условный номер образуемой части земельного участка в границах зоны размещения линейного объекта
- • 13 — поворотная точка земельного участка, номер поворотной точки земельного участка
- 1 — порядковый номер земельного участка

Изм.	Кол.уч.	Лист	№ док.	Подп.	Дата
Разработал		Мироманова А.Л.			10.21
		Самойлова Е.А.			10.21
		Сухарев Д.В.			10.21
		Петренко Н.А.			10.21
Проверил		Петренко В.В.			10.21
Н. контроль		Роголёва Е.Н.			10.21

Иркутская область

Документация по планировке территории (проект планировки территории и проект межевания территории) для размещения объекта «Газопровод высокого давления для закачки газа в пласт от узла подключения до кустовых площадок №№ 16, 19, 26, 27, 28, 39, 42, скв. 70 р Ярактинского НГКМ» в Усть - Кутском районе и Киренском районе Иркутской области

Заказчик: ИРКУТСКАЯ НЕФТЯНАЯ КОМПАНИЯ

Стадия	Лист	Листов
П	42	56

Чертёж межевания территории

М 1:2000

ООО "СЕРВИСТА"
Иркутск, ул. Байкальская, дом 105А, оф. 505

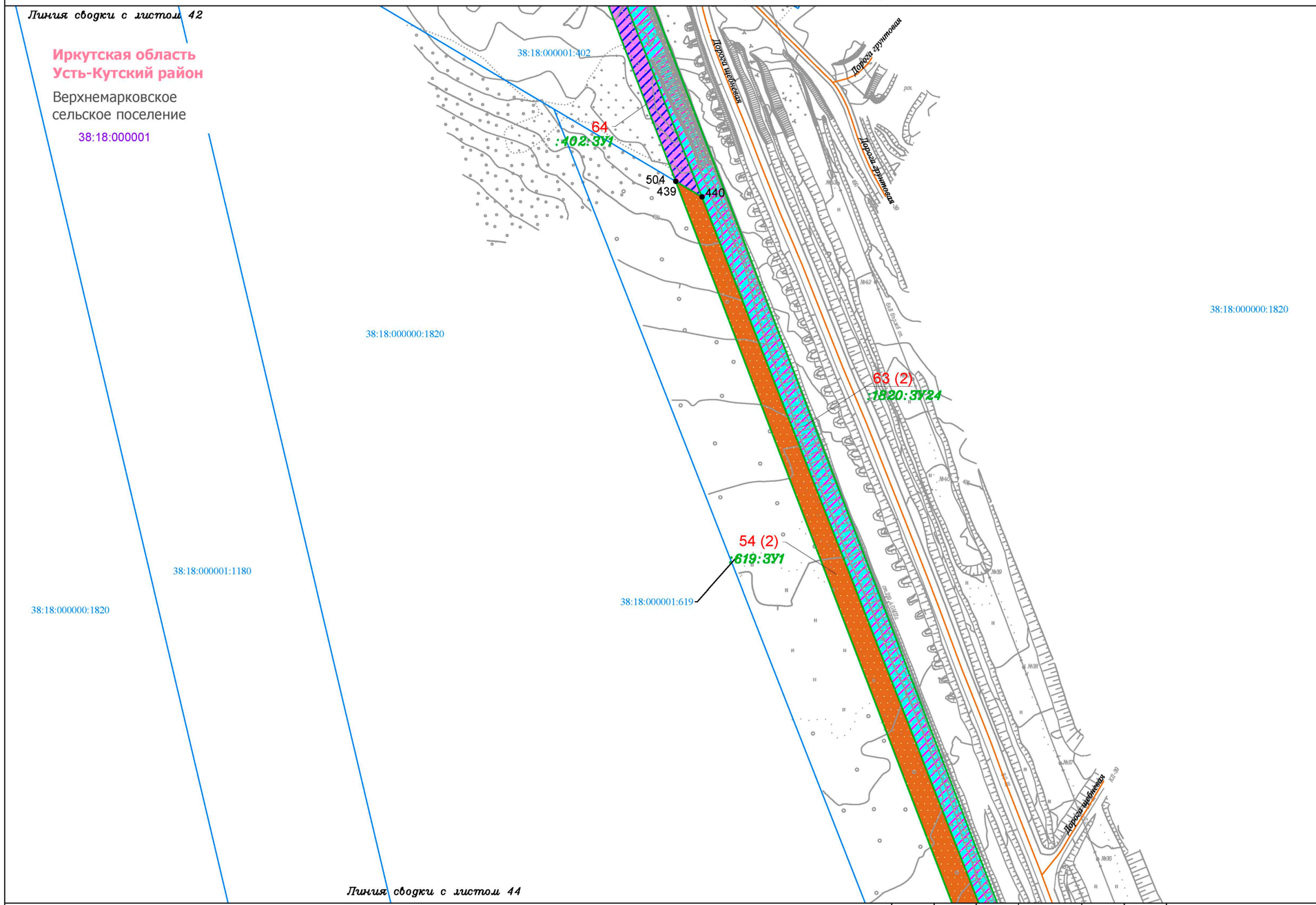

Условные обозначения:

- граница муниципального района
- граница городского поселения
- ручьи, реки, водотоки

Планируемые элементы планировочной структуры:

- граница территории, предназначенной для размещения линейного объекта «Газопровод высокого давления для закачки газа в пласт от узла подключения до кустовых площадок №№ 16, 19, 26, 27, 28, 39, 42, скв. 70р Ярактинского НГКМ»

Существующие элементы планировочной структуры:

- территория, предназначенная для размещения линейного объекта «Промысловый нефтегазопровод от узла запорной арматуры УЗ-32.2н до узла запорной арматуры УЗ-26.2н Ярактинского НГКМ»
- территория, предназначенная для размещения линейного объекта «Промысловый нефтегазопровод (лупинг) от УЗ 29.1Н до УЗ 32.21Н Ярактинского НГКМ»
- территория, предназначенная для размещения линейного объекта «ПС 35/6кВ КП-32 и ВЛ-35кВ от ВЛ-35кВ «УТПН - КП-48» до ПС 35/6 КП-32 Ярактинского НГКМ»
- территория, предназначенная для размещения линейного объекта «Промысловые нефтегазопроводы (лупинги) от КП-31,32 до УЗ-32.2Н и УКЗСОД Ду700 Ярактинского НГКМ»
- территория, предназначенная для размещения линейного объекта «Разработка и обустройство Ярактинского, Марковского и Даниловского нефтегазоконденсатных месторождений нефти» (Промысловый нефтегазопровод (лупинг) от КП-16 до узла подключения Ярактинского НГКМ) в Усть-Кутском районе и Катангском районе»
- территория общего пользования (береговая полоса)

Элементы улично-дорожной сети:

- дорога обычного типа местного значения
- дорога обычного типа федерального значения

Земельные участки, учтённые в Едином государственном реестре недвижимости:

- 38:18:000000:637 — граница существующего земельного участка, его кадастровый номер

38:18:000001 — номер кадастрового квартала

Образуемые и (или) изменяемые земельные участки:

- обозначение земельного участка
- границы существующего земельного участка в границах зоны размещения линейного объекта
- границы образуемой части земельного участка в границах зоны размещения линейного объекта
- :33:ЗУ1 — условный номер земельного участка в границах зоны размещения линейного объекта
- :1582/чзу1 — условный номер образуемой части земельного участка в границах зоны размещения линейного объекта
- •13 — поворотная точка земельного участка, номер поворотной точки земельного участка
- 1 — порядковый номер земельного участка

Изм.	Кол.уч.	Лист	№ док.	Подп.	Дата
Разработал		Мироманова А.Л.			10.21
		Самойлова Е.А.			10.21
		Сухарев Д.В.			10.21
		Петренко Н.А.			10.21
Проверил		Петренко В.В.			10.21
Н. контроль		Роголёва Е.Н.			10.21

Иркутская область

Документация по планировке территории (проект планировки территории и проект межевания территории) для размещения объекта «Газопровод высокого давления для закачки газа в пласт от узла подключения до кустовых площадок №№ 16, 19, 26, 27, 28, 39, 42, скв. 70 р Ярактинского НГКМ» в Усть - Кутском районе и Киренском районе Иркутской области

Заказчик: ИРКУТСКАЯ НЕФТЯНАЯ КОМПАНИЯ

Стадия	Лист	Листов
П	43	56

Чертёж межевания территории

М 1:2000

ООО "СЕРВИСТА"
Иркутск, ул. Байкальская, дом 105А, оф. 505

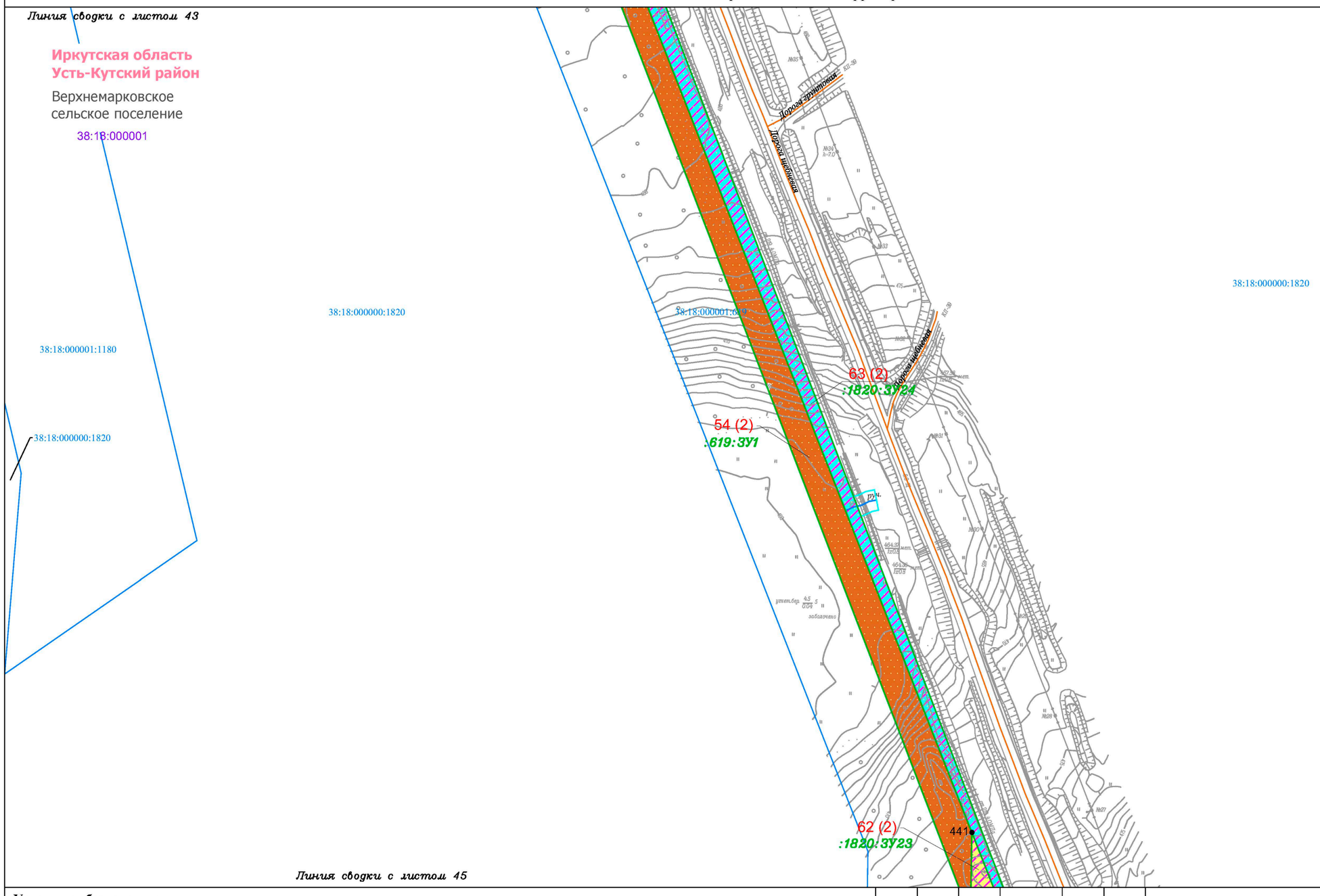

Условные обозначения:

- граница муниципального района
- граница городского поселения
- ручьи, реки, водотоки

Планируемые элементы планировочной структуры:

- граница территории, предназначенной для размещения линейного объекта «Газопровод высокого давления для закачки газа в пласт от узла подключения до кустовых площадок №№ 16, 19, 26, 27, 28, 39, 42, скв. 70р Ярактинского НГКМ»

Существующие элементы планировочной структуры:

- территория, предназначенная для размещения линейного объекта «Промысловый нефтегазопровод от узла запорной арматуры УЗ-32.2н до узла запорной арматуры УЗ-26.2н Ярактинского НГКМ»
- территория, предназначенная для размещения линейного объекта «Промысловый нефтегазопровод (лупинг) от УЗ 29.1Н до УЗ 32.21Н Ярактинского НГКМ»
- территория, предназначенная для размещения линейного объекта «ПС 35/6кВ КП-32 и ВЛ-35кВ от ВЛ-35кВ «УПН - КП-48» до ПС 35/6 КП-32 Ярактинского НГКМ»
- территория, предназначенная для размещения линейного объекта «Промысловые нефтегазопроводы (лупинги) от КП-31,32 до УЗ-32.2Н и УКЗСОД Ду700 Ярактинского НГКМ»
- территория, предназначенная для размещения линейного объекта «Разработка и обустройство Ярактинского, Марковского и Даниловского нефтегазоконденсатных месторождений нефти» (Промысловый нефтегазопровод (лупинг) от КП-16 до узла подключения Ярактинского НГКМ) в Усть-Кутском районе и Катангском районе»
- территория общего пользования (береговая полоса)

Элементы улично-дорожной сети:

- дорога обычного типа местного значения
- дорога обычного типа федерального значения

Земельные участки, учтённые в Едином государственном реестре недвижимости:

- 38:18:000000:637 — граница существующего земельного участка, его кадастровый номер

38:18:000001 — номер кадастрового квартала

Образуемые и (или) изменяемые земельные участки:

- обозначение земельного участка
- границы существующего земельного участка в границах зоны размещения линейного объекта
- границы образуемой части земельного участка в границах зоны размещения линейного объекта
- :33:ЗУ1 — условный номер земельного участка в границах зоны размещения линейного объекта
- :1582/чзу1 — условный номер образуемой части земельного участка в границах зоны размещения линейного объекта
- •13 — поворотная точка земельного участка, номер поворотной точки земельного участка
- 1 — порядковый номер земельного участка

Изм.	Кол.уч.	Лист	№ док.	Подп.	Дата
Разработал		Мироманова А.Л.			10.21
		Самойлова Е.А.			10.21
		Сухарев Д.В.			10.21
		Петренко Н.А.			10.21
Проверил		Петренко В.В.			10.21
Н. контроль		Роголёва Е.Н.			10.21

Иркутская область

Документация по планировке территории (проект планировки территории и проект межевания территории) для размещения объекта «Газопровод высокого давления для закачки газа в пласт от узла подключения до кустовых площадок №№ 16, 19, 26, 27, 28, 39, 42, скв. 70 р Ярактинского НГКМ» в Усть - Кутском районе и Киренском районе Иркутской области

Заказчик:
ИРКУТСКАЯ НЕФТЯНАЯ КОМПАНИЯ

Стадия	Лист	Листов
П	44	56

Чертёж межевания территории

М 1:2000

ООО "СЕРВИСТА"
Иркутск, ул. Байкальская, дом 105А, оф. 505

Линия сводки с листом 44

Иркутская область
Усть-Кутский район

Верхнемарковское
сельское поселение

38:18:000001

38:18:000000:1820

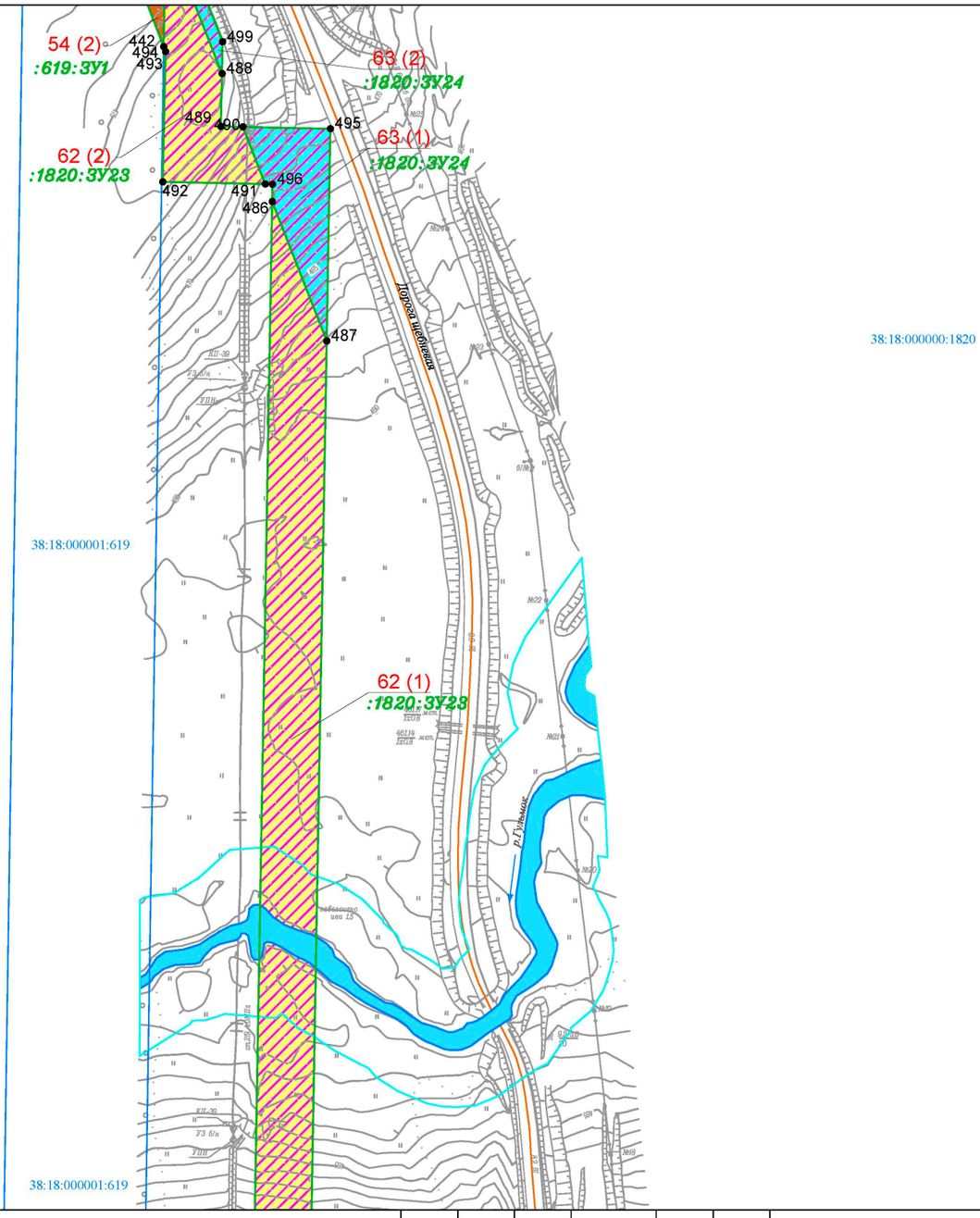

Линия сводки с листом 46

Условные обозначения:

- граница муниципального района
- граница городского поселения
- ручьи, реки, водотоки

Планируемые элементы планировочной структуры:

- граница территории, предназначенной для размещения линейного объекта «Газопровод высокого давления для закачки газа в пласт от узла подключения до кустовых площадок №№ 16, 19, 26, 27, 28, 39, 42, скв. 70р Ярактинского НГКМ»

Существующие элементы планировочной структуры:

- территория, предназначенная для размещения линейного объекта «Промысловый нефтегазопровод от узла запорной арматуры УЗ-32.2н до узла запорной арматуры УЗ-26.2н Ярактинского НГКМ»
- территория, предназначенная для размещения линейного объекта «Промысловый нефтегазопровод (лупинг) от УЗ 29.1Н до УЗ 32.21Н Ярактинского НГКМ»
- территория, предназначенная для размещения линейного объекта «ПС 35/6кВ КП-32 и ВЛ-35кВ от ВЛ-35кВ «УПН - КП-48» до ПС 35/6 КП-32 Ярактинского НГКМ»
- территория, предназначенная для размещения линейного объекта «Промысловые нефтегазопроводы (лупинги) от КП-31,32 до УЗ-32.2Н и УКЗСОД Ду700 Ярактинского НГКМ»
- территория, предназначенная для размещения линейного объекта «Разработка и обустройство Ярактинского, Марковского и Даниловского нефтегазоконденсатных месторождений нефти» (Промысловый нефтегазопровод (лупинг) от КП-16 до узла подключения Ярактинского НГКМ) в Усть-Кутском районе и Катангском районе»
- территория общего пользования (береговая полоса)

Элементы улично-дорожной сети:

- дорога обычного типа местного значения
- дорога обычного типа федерального значения

Земельные участки, учтённые в Едином государственном реестре недвижимости:

- 38:18:000000:637 — граница существующего земельного участка, его кадастровый номер

38:18:000001 — номер кадастрового квартала

Образуемые и (или) изменяемые земельные участки:

- обозначение земельного участка
- границы существующего земельного участка в границах зоны размещения линейного объекта
- границы образуемой части земельного участка в границах зоны размещения линейного объекта
- :33:ЗУ1 — условный номер земельного участка в границах зоны размещения линейного объекта
- :1582/чзу1 — условный номер образуемой части земельного участка в границах зоны размещения линейного объекта
- • 13 — поворотная точка земельного участка, номер поворотной точки земельного участка
- 1 — порядковый номер земельного участка

Изм.	Кол.уч.	Лист	№ док.	Подп.	Дата
Разработал		Мироманова А.Л.			10.21
		Самойлова Е.А.			10.21
		Сухарев Д.В.			10.21
		Петренко Н.А.			10.21
Проверил		Петренко В.В.			10.21
Н. контроль		Роголёва Е.Н.			10.21

Иркутская область

Документация по планировке территории (проект планировки территории и проект межевания территории) для размещения объекта «Газопровод высокого давления для закачки газа в пласт от узла подключения до кустовых площадок №№ 16, 19, 26, 27, 28, 39, 42, скв. 70 р Ярактинского НГКМ» в Усть - Кутском районе и Киренском районе Иркутской области

Заказчик: ИРКУТСКАЯ НЕФТЯНАЯ КОМПАНИЯ

Стадия	Лист	Листов
П	45	56

Чертёж межевания территории

М 1:2000

ООО "СЕРВИСТА"
Иркутск, ул. Байкальская, дом 105А, оф. 505

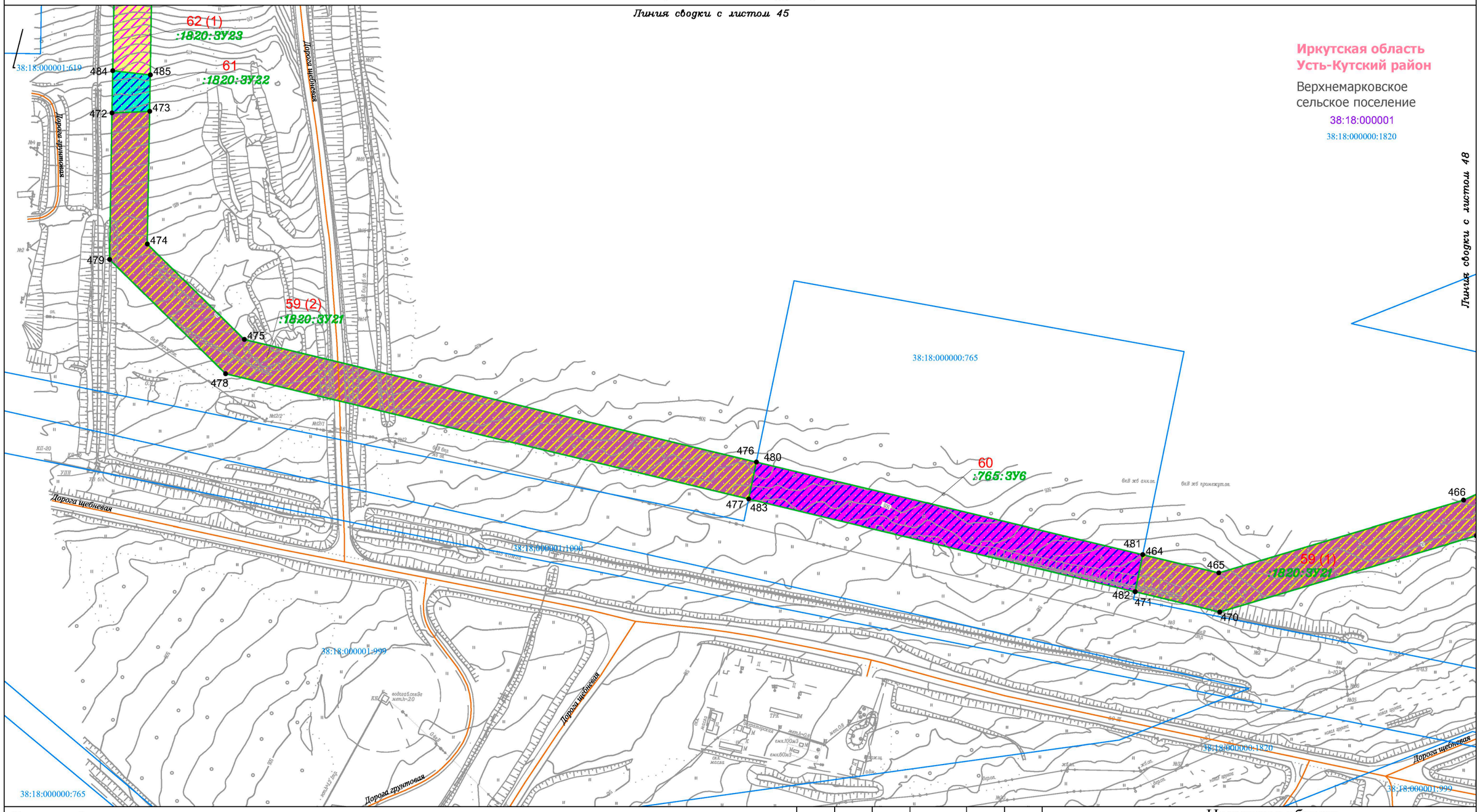

Условные обозначения:

- граница муниципального района
- граница городского поселения
- ручьи, реки, водотоки

Планируемые элементы планировочной структуры:

- граница территории, предназначенной для размещения линейного объекта «Газопровод высокого давления для закачки газа в пласт от узла подключения до кустовых площадок №№ 16, 19, 26, 27, 28, 39, 42, скв. 70р Ярактинского НГКМ»

Существующие элементы планировочной структуры:

- территория, предназначенная для размещения линейного объекта «Промысловый нефтегазопровод от узла запорной арматуры УЗ-32.2н до узла запорной арматуры УЗ-26.2н Ярактинского НГКМ»
- территория, предназначенная для размещения линейного объекта «Промысловый нефтегазопровод (лупинг) от УЗ 29.1Н до УЗ 32.21Н Ярактинского НГКМ»
- территория, предназначенная для размещения линейного объекта «ПС 35/6кВ КП-32 и ВЛ-35кВ от ВЛ-35кВ «УПН - КП-48» до ПС 35/6 КП-32 Ярактинского НГКМ»
- территория, предназначенная для размещения линейного объекта «Промысловые нефтегазопроводы (лупинги) от КП-31,32 до УЗ-32.2Н и УКЗСОД Ду700 Ярактинского НГКМ»
- территория, предназначенная для размещения линейного объекта «Разработка и обустройство Ярактинского, Марковского и Даниловского нефтегазоконденсатных месторождений нефти» (Промысловый нефтегазопровод (лупинг) от КП-16 до узла подключения Ярактинского НГКМ) в Усть-Кутском районе и Катангском районе»
- территория общего пользования (береговая полоса)

Элементы улично-дорожной сети:

- дорога обычного типа местного значения
- дорога обычного типа федерального значения

Земельные участки, учтённые в Едином государственном реестре недвижимости:

- 38:18:000000:637 — граница существующего земельного участка, его кадастровый номер

38:18:000001 — номер кадастрового квартала

Образуемые и (или) изменяемые земельные участки:

- обозначение земельного участка
- границы существующего земельного участка в границах зоны размещения линейного объекта
- границы образуемой части земельного участка в границах зоны размещения линейного объекта
- :33:ЗУ1 — условный номер земельного участка в границах зоны размещения линейного объекта
- :1582/чзу1 — условный номер образуемой части земельного участка в границах зоны размещения линейного объекта
- •13 — поворотная точка земельного участка, номер поворотной точки земельного участка
- 1 — порядковый номер земельного участка

Изм.	Кол.уч.	Лист	№ док.	Подп.	Дата
Разработал		Мироманова А.Л.			10.21
		Самойлова Е.А.			10.21
		Сухарев Д.В.			10.21
		Петренко Н.А.			10.21
Проверил		Петренко В.В.			10.21
Н. контроль		Роголёва Е.Н.			10.21

Иркутская область

Документация по планировке территории (проект планировки территории и проект межевания территории) для размещения объекта «Газопровод высокого давления для закачки газа в пласт от узла подключения до кустовых площадок №№ 16, 19, 26, 27, 28, 39, 42, скв. 70 р Ярактинского НГКМ» в Усть - Кутском районе и Киренском районе Иркутской области

Заказчик: ИРКУТСКАЯ НЕФТЯНАЯ КОМПАНИЯ

Стадия	Лист	Листов
П	46	56

Чертёж межевания территории

М 1:2000

ООО "СЕРВИСТА"
Иркутск, ул. Байкальская, дом 105А, оф. 505

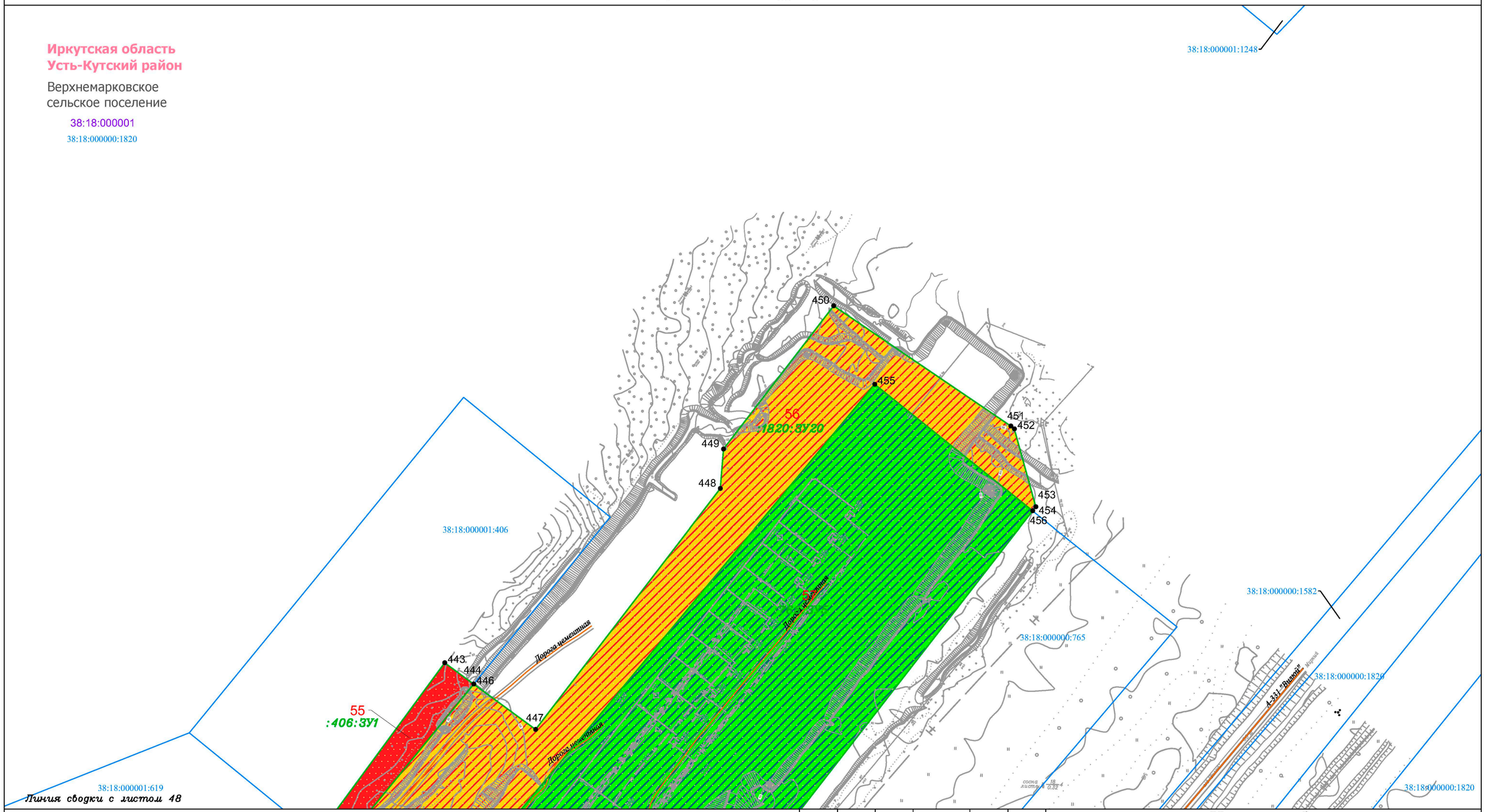

Условные обозначения:

- граница муниципального района
- граница городского поселения
- ручьи, реки, водотоки

Планируемые элементы планировочной структуры:

- граница территории, предназначенной для размещения линейного объекта «Газопровод высокого давления для закачки газа в пласт от узла подключения до кустовых площадок №№ 16, 19, 26, 27, 28, 39, 42, скв. 70р Ярактинского НГКМ»

Существующие элементы планировочной структуры:

- территория, предназначенная для размещения линейного объекта «Промысловый нефтегазопровод от узла запорной арматуры УЗ-32.2н до узла запорной арматуры УЗ-26.2н Ярактинского НГКМ»
- территория, предназначенная для размещения линейного объекта «Промысловый нефтегазопровод (лупинг) от УЗ 29.1Н до УЗ 32.21Н Ярактинского НГКМ»
- территория, предназначенная для размещения линейного объекта «ПС 35/6кВ КП-32 и ВЛ-35кВ от ВЛ-35кВ «УПН - КП-48» до ПС 35/6 КП-32 Ярактинского НГКМ»
- территория, предназначенная для размещения линейного объекта «Промысловые нефтегазопроводы (лупинги) от КП-31,32 до УЗ-32.2Н и УКЗСОД Ду700 Ярактинского НГКМ»
- территория, предназначенная для размещения линейного объекта «Разработка и обустройство Ярактинского, Марковского и Даниловского нефтегазоконденсатных месторождений нефти» (Промысловый нефтегазопровод (лупинг) от КП-16 до узла подключения Ярактинского НГКМ) в Усть-Кутском районе и Катангском районе»
- территория общего пользования (береговая полоса)

Элементы улично-дорожной сети:

- дорога обычного типа местного значения
- дорога обычного типа федерального значения

Земельные участки, учтённые в Едином государственном реестре недвижимости:

- 38:18:000000:637 — граница существующего земельного участка, его кадастровый номер

38:18:000001 — номер кадастрового квартала

Образуемые и (или) изменяемые земельные участки:

- обозначение земельного участка
- границы существующего земельного участка в границах зоны размещения линейного объекта
- границы образуемой части земельного участка в границах зоны размещения линейного объекта
- :33:ЗУ1 — условный номер земельного участка в границах зоны размещения линейного объекта
- :1582/чзу1 — условный номер образуемой части земельного участка в границах зоны размещения линейного объекта
- •13 — поворотная точка земельного участка, номер поворотной точки земельного участка
- 1 — порядковый номер земельного участка

Изм.	Кол.уч.	Лист	№ док.	Подп.	Дата
Разработал		Мироманова А.Л.			10.21
		Самойлова Е.А.			10.21
		Сухарев Д.В.			10.21
		Петренко Н.А.			10.21
Проверил		Петренко В.В.			10.21
Н. контроль		Роголёва Е.Н.			10.21

Иркутская область

Документация по планировке территории (проект планировки территории и проект межевания территории) для размещения объекта «Газопровод высокого давления для закачки газа в пласт от узла подключения до кустовых площадок №№ 16, 19, 26, 27, 28, 39, 42, скв. 70 р Ярактинского НГКМ» в Усть - Кутском районе и Киренском районе Иркутской области

Заказчик: ИРКУТСКАЯ НЕФТЯНАЯ КОМПАНИЯ

Стадия	Лист	Листов
П	47	56

Чертёж межевания территории

М 1:2000

ООО "СЕРВИСТА"
Иркутск, ул. Байкальская, дом 105А, оф. 505

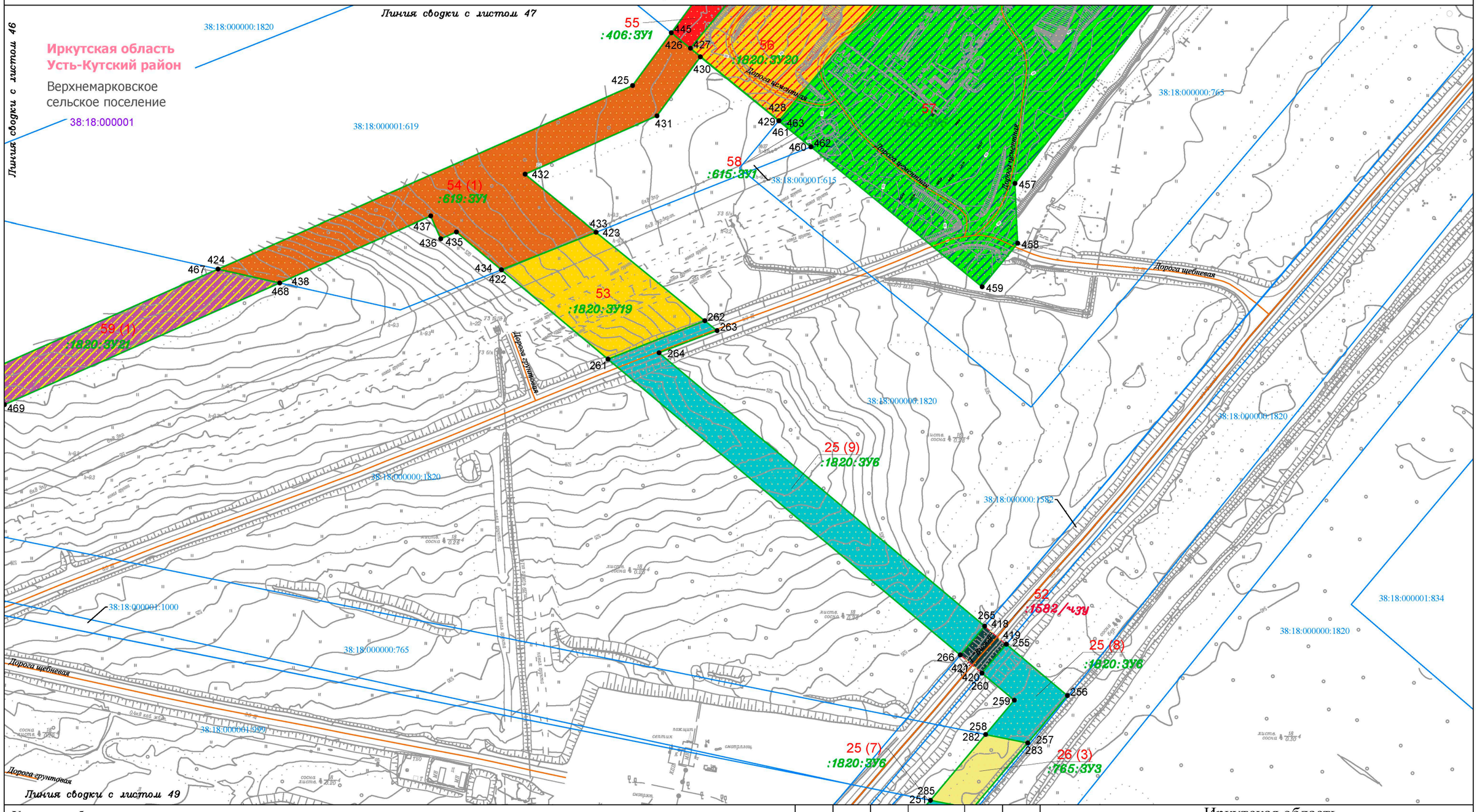

Условные обозначения:

- граница муниципального района
- граница городского поселения
- ручьи, реки, водотоки

Планируемые элементы планировочной структуры:

- граница территории, предназначенной для размещения линейного объекта «Газопровод высокого давления для закачки газа в пласт от узла подключения до кустовых площадок №№ 16, 19, 26, 27, 28, 39, 42, скв. 70р Ярактинского НГКМ»

Существующие элементы планировочной структуры:

- территория, предназначенная для размещения линейного объекта «Промысловый нефтегазопровод от узла запорной арматуры УЗ-32.2н до узла запорной арматуры УЗ-26.2н Ярактинского НГКМ»
- территория, предназначенная для размещения линейного объекта «Промысловый нефтегазопровод (лупинг) от УЗ 29.1Н до УЗ 32.21Н Ярактинского НГКМ»
- территория, предназначенная для размещения линейного объекта «ПС 35/6кВ КП-32 и ВЛ-35кВ от ВЛ-35кВ «УПН - КП-48» до ПС 35/6 КП-32 Ярактинского НГКМ»
- территория, предназначенная для размещения линейного объекта «Промысловые нефтегазопроводы (лупинги) от КП-31,32 до УЗ-32.2Н и УКЗСОД Ду700 Ярактинского НГКМ»
- территория, предназначенная для размещения линейного объекта «Разработка и обустройство Ярактинского, Марковского и Даниловского нефтегазоконденсатных месторождений нефти» (Промысловый нефтегазопровод (лупинг) от КП-16 до узла подключения Ярактинского НГКМ) в Усть-Кутском районе и Катангском районе»
- территория общего пользования (береговая полоса)

Элементы улично-дорожной сети:

- дорога обычного типа местного значения
- дорога обычного типа федерального значения

Земельные участки, учтённые в Едином государственном реестре недвижимости:

- 38:18:000000:637 — граница существующего земельного участка, его кадастровый номер

38:18:000001 — номер кадастрового квартала

Образуемые и (или) изменяемые земельные участки:

- обозначение земельного участка
- границы существующего земельного участка в границах зоны размещения линейного объекта
- границы образуемой части земельного участка в границах зоны размещения линейного объекта
- :33:ЗУ1 — условный номер земельного участка в границах зоны размещения линейного объекта
- :1582/чзу1 — условный номер образуемой части земельного участка в границах зоны размещения линейного объекта
- • 13 — поворотная точка земельного участка, номер поворотной точки земельного участка
- 1 — порядковый номер земельного участка

Изм.	Кол.уч.	Лист	№ док.	Подп.	Дата
Разработал		Мироманова А.Л.			10.21
		Самойлова Е.А.			10.21
		Сухарев Д.В.			10.21
		Петренко Н.А.			10.21
Проверил		Петренко В.В.			10.21
Н. контроль		Роголёва Е.Н.			10.21

Иркутская область

Документация по планировке территории (проект планировки территории и проект межевания территории) для размещения объекта «Газопровод высокого давления для закачки газа в пласт от узла подключения до кустовых площадок №№ 16, 19, 26, 27, 28, 39, 42, скв. 70 р Ярактинского НГКМ» в Усть - Кутском районе и Киренском районе Иркутской области

Заказчик:
ИРКУТСКАЯ НЕФТЯНАЯ КОМПАНИЯ

Стадия	Лист	Листов
П	48	56

Чертёж межевания территории

М 1:2000

ООО "СЕРВИСТА"
Иркутск, ул. Байкальская, дом 105А, оф. 505

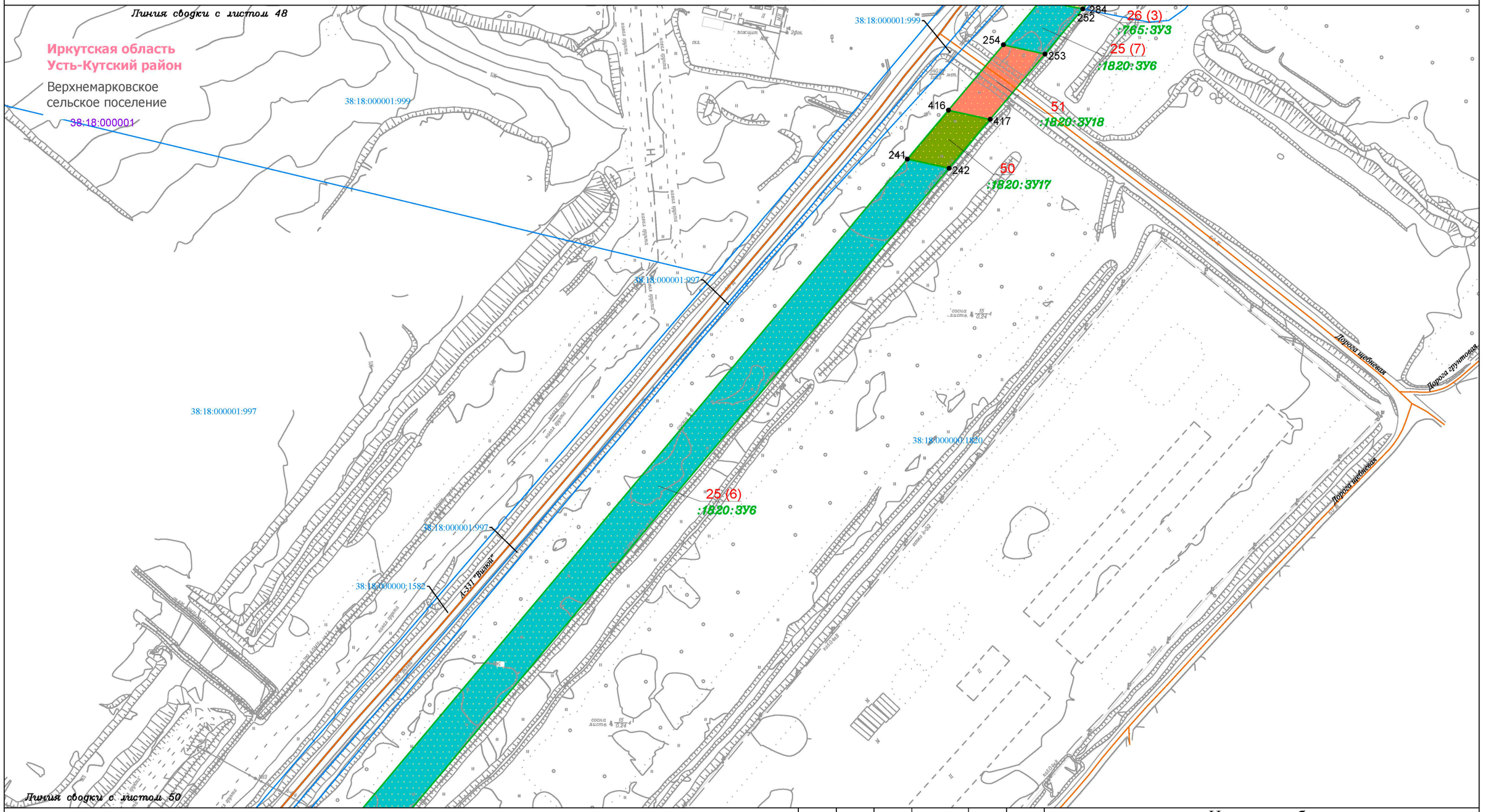

Условные обозначения:

- граница муниципального района
- граница городского поселения
- ручьи, реки, водотоки

Планируемые элементы планировочной структуры:

- граница территории, предназначенной для размещения линейного объекта «Газопровод высокого давления для закачки газа в пласт от узла подключения до кустовых площадок №№ 16, 19, 26, 27, 28, 39, 42, скв. 70р Ярактинского НГКМ»

Существующие элементы планировочной структуры:

- территория, предназначенная для размещения линейного объекта «Промысловый нефтегазопровод от узла запорной арматуры УЗ-32.2н до узла запорной арматуры УЗ-26.2н Ярактинского НГКМ»
- территория, предназначенная для размещения линейного объекта «Промысловый нефтегазопровод (лупинг) от УЗ 29.1Н до УЗ 32.21Н Ярактинского НГКМ»
- территория, предназначенная для размещения линейного объекта «ПС 35/6кВ КП-32 и ВЛ-35кВ от ВЛ-35кВ «УПН - КП-48» до ПС 35/6 КП-32 Ярактинского НГКМ»
- территория, предназначенная для размещения линейного объекта «Промысловые нефтегазопроводы (лупинги) от КП-31,32 до УЗ-32.2Н и УКЗСОД Ду700 Ярактинского НГКМ»
- территория, предназначенная для размещения линейного объекта «Разработка и обустройство Ярактинского, Марковского и Даниловского нефтегазоконденсатных месторождений нефти» (Промысловый нефтегазопровод (лупинг) от КП-16 до узла подключения Ярактинского НГКМ) в Усть-Кутском районе и Катангском районе»
- территория общего пользования (береговая полоса)

Элементы улично-дорожной сети:

- дорога обычного типа местного значения
- дорога обычного типа федерального значения

Земельные участки, учтённые в Едином государственном реестре недвижимости:

- 38:18:000000:637 — граница существующего земельного участка, его кадастровый номер
- 38:18:000001 — номер кадастрового квартала

Образуемые и (или) изменяемые земельные участки:

- обозначение земельного участка
- границы существующего земельного участка в границах зоны размещения линейного объекта
- границы образуемой части земельного участка в границах зоны размещения линейного объекта
- :33:ЗУ1 — условный номер земельного участка в границах зоны размещения линейного объекта
- :1582/чзу1 — условный номер образуемой части земельного участка в границах зоны размещения линейного объекта
- •13 — поворотная точка земельного участка, номер поворотной точки земельного участка
- 1 — порядковый номер земельного участка

Изм.	Кол.уч.	Лист	№ док.	Подп.	Дата
Разработал		Мироманова А.Л.			10.21
		Самойлова Е.А.			10.21
		Сухарев Д.В.			10.21
		Петренко Н.А.			10.21
Проверил		Петренко В.В.			10.21
Н. контроль		Роголёва Е.Н.			10.21

Иркутская область

Документация по планировке территории (проект планировки территории и проект межевания территории) для размещения объекта «Газопровод высокого давления для закачки газа в пласт от узла подключения до кустовых площадок №№ 16, 19, 26, 27, 28, 39, 42, скв. 70 р Ярактинского НГКМ» в Усть - Кутском районе и Киренском районе Иркутской области

Заказчик: ИРКУТСКАЯ НЕФТЯНАЯ КОМПАНИЯ

Стадия	Лист	Листов
П	49	56

Чертёж межевания территории

М 1:2000

ООО "СЕРВИСТА"
Иркутск, ул. Байкальская, дом 105А, оф. 505

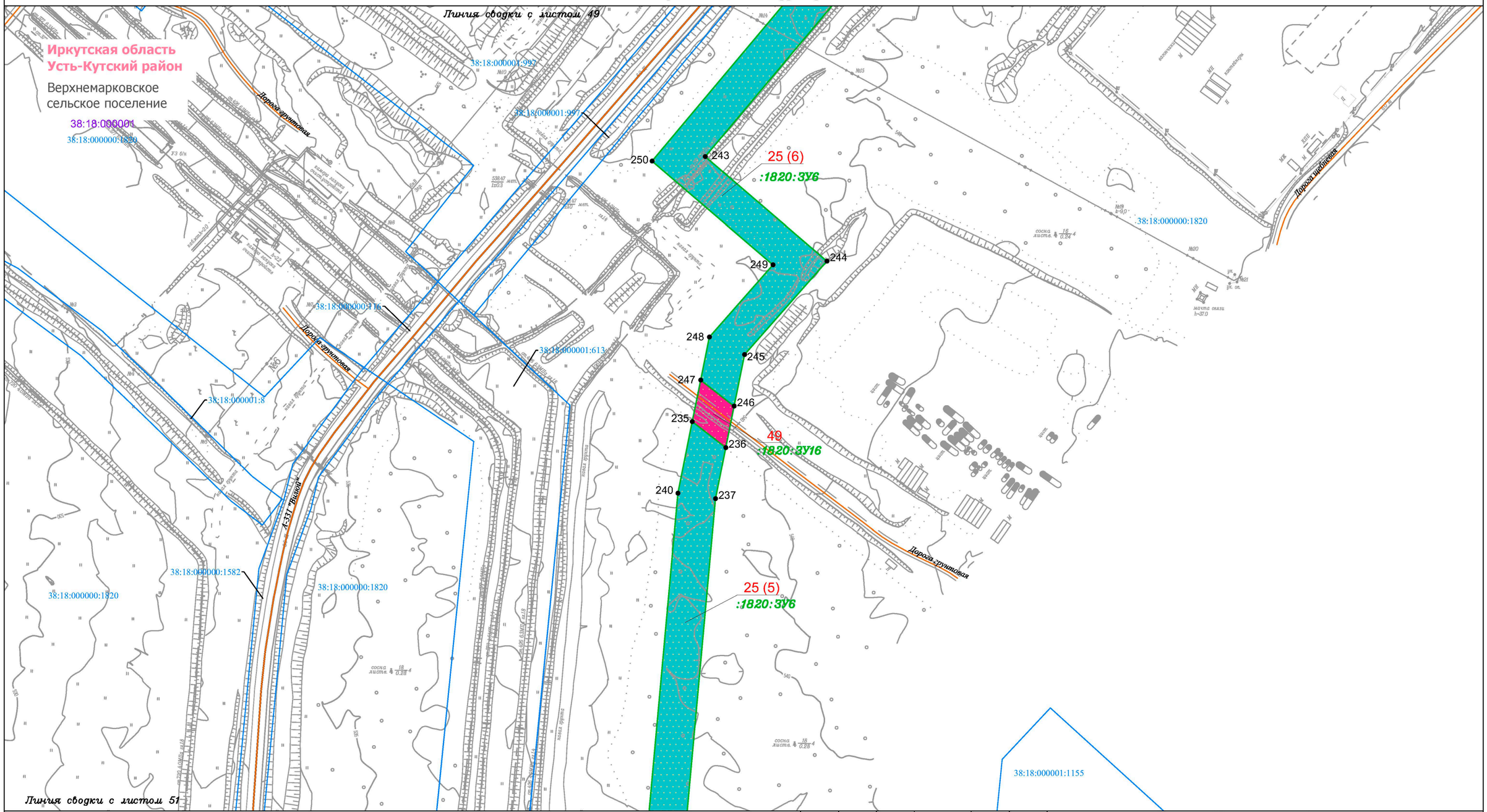

Условные обозначения:

- граница муниципального района
- граница городского поселения
- ручьи, реки, водотоки

Планируемые элементы планировочной структуры:

- граница территории, предназначенной для размещения линейного объекта «Газопровод высокого давления для закачки газа в пласт от узла подключения до кустовых площадок №№ 16, 19, 26, 27, 28, 39, 42, скв. 70р Ярактинского НГКМ»

Существующие элементы планировочной структуры:

- территория, предназначенная для размещения линейного объекта «Промысловый нефтегазопровод от узла запорной арматуры УЗ-32.2н до узла запорной арматуры УЗ-26.2н Ярактинского НГКМ»
- территория, предназначенная для размещения линейного объекта «Промысловый нефтегазопровод (лупинг) от УЗ 29.1Н до УЗ 32.21Н Ярактинского НГКМ»
- территория, предназначенная для размещения линейного объекта «ПС 35/6кВ КП-32 и ВЛ-35кВ от ВЛ-35кВ «УПН - КП-48» до ПС 35/6 КП-32 Ярактинского НГКМ»
- территория, предназначенная для размещения линейного объекта «Промысловые нефтегазопроводы (лупинги) от КП-31,32 до УЗ-32.2Н и УКЗСОД Ду700 Ярактинского НГКМ»
- территория, предназначенная для размещения линейного объекта «Разработка и обустройство Ярактинского, Марковского и Даниловского нефтегазоконденсатных месторождений нефти» (Промысловый нефтегазопровод (лупинг) от КП-16 до узла подключения Ярактинского НГКМ) в Усть-Кутском районе и Катангском районе»
- территория общего пользования (береговая полоса)

Элементы улично-дорожной сети:

- дорога обычного типа местного значения
- дорога обычного типа федерального значения

Земельные участки, учтённые в Едином государственном реестре недвижимости:

- 38:18:000000:637 — граница существующего земельного участка, его кадастровый номер

38:18:000001 — номер кадастрового квартала

Образуемые и (или) изменяемые земельные участки:

- обозначение земельного участка
- границы существующего земельного участка в границах зоны размещения линейного объекта
- границы образуемой части земельного участка в границах зоны размещения линейного объекта
- :33:ЗУ1 — условный номер земельного участка в границах зоны размещения линейного объекта
- :1582/чзу1 — условный номер образуемой части земельного участка в границах зоны размещения линейного объекта
- •13 — поворотная точка земельного участка, номер поворотной точки земельного участка
- 1 — порядковый номер земельного участка

Изм.	Кол.уч.	Лист	№ док.	Подп.	Дата
Разработал		Мироманова А.Л.			10.21
		Самойлова Е.А.			10.21
		Сухарев Д.В.			10.21
		Петренко Н.А.			10.21
Проверил		Петренко В.В.			10.21
Н. контроль		Роголёва Е.Н.			10.21

Иркутская область

Документация по планировке территории (проект планировки территории и проект межевания территории) для размещения объекта «Газопровод высокого давления для закачки газа в пласт от узла подключения до кустовых площадок №№ 16, 19, 26, 27, 28, 39, 42, скв. 70 р Ярактинского НГКМ» в Усть - Кутском районе и Киренском районе Иркутской области

Заказчик: ИРКУТСКАЯ НЕФТЯНАЯ КОМПАНИЯ

Стадия	Лист	Листов
П	50	56

Чертёж межевания территории

М 1:2000

ООО "СЕРВИСТА"
Иркутск, ул. Байкальская, дом 105А, оф. 505

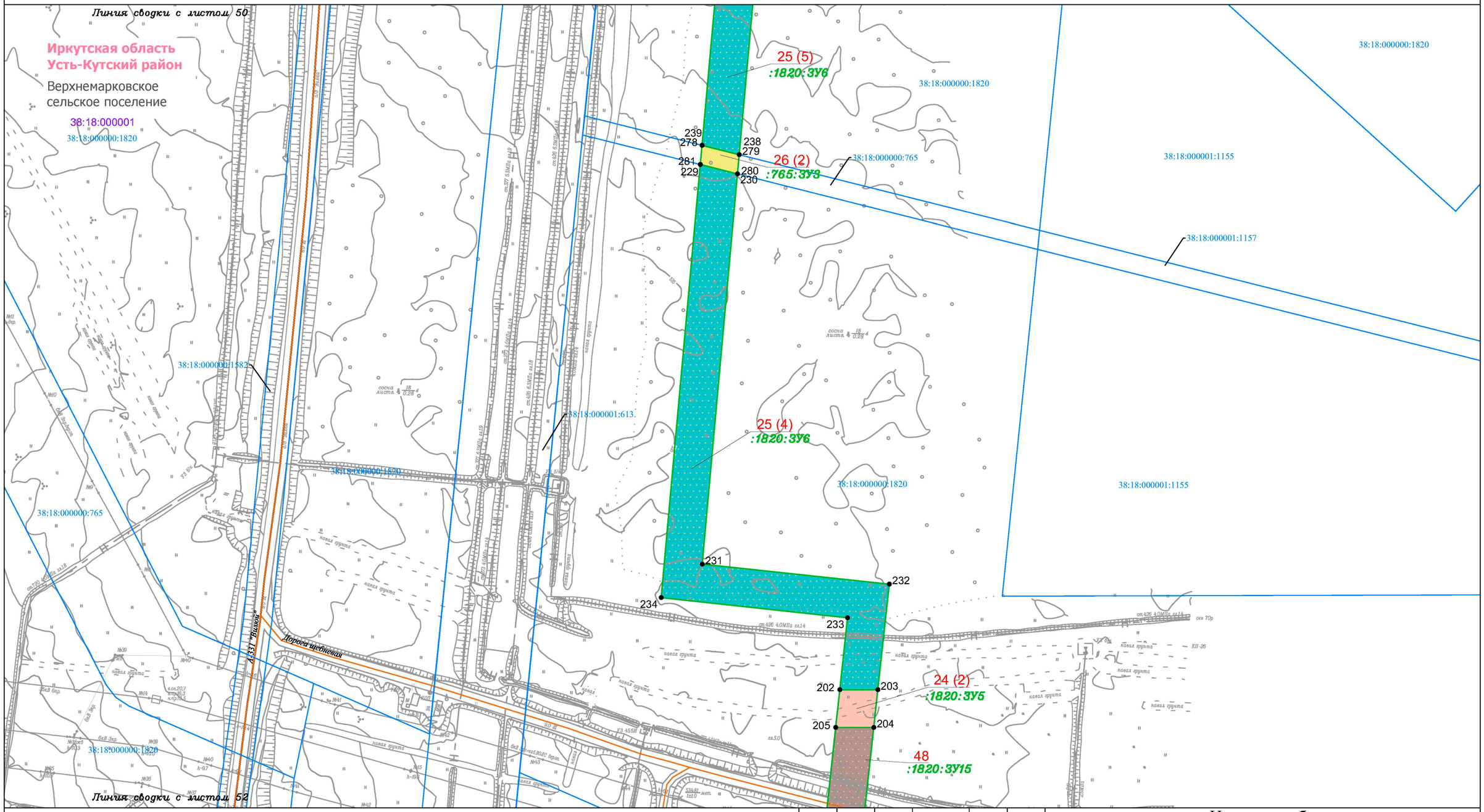

Условные обозначения:

- граница муниципального района
- граница городского поселения
- ручьи, реки, водотоки

Планируемые элементы планировочной структуры:

- граница территории, предназначенной для размещения линейного объекта «Газопровод высокого давления для закачки газа в пласт от узла подключения до кустовых площадок №№ 16, 19, 26, 27, 28, 39, 42, скв. 70р Ярактинского НГКМ»

Существующие элементы планировочной структуры:

- территория, предназначенная для размещения линейного объекта «Промысловый нефтегазопровод от узла запорной арматуры УЗ-32.2н до узла запорной арматуры УЗ-26.2н Ярактинского НГКМ»
- территория, предназначенная для размещения линейного объекта «Промысловый нефтегазопровод (лупинг) от УЗ 29.1Н до УЗ 32.21Н Ярактинского НГКМ»
- территория, предназначенная для размещения линейного объекта «ПС 35/6кВ КП-32 и ВЛ-35кВ от ВЛ-35кВ «УПН - КП-48» до ПС 35/6 КП-32 Ярактинского НГКМ»
- территория, предназначенная для размещения линейного объекта «Промысловые нефтегазопроводы (лупинги) от КП-31,32 до УЗ-32.2Н и УКЗСОД Ду700 Ярактинского НГКМ»
- территория, предназначенная для размещения линейного объекта «Разработка и обустройство Ярактинского, Марковского и Даниловского нефтегазоконденсатных месторождений нефти» (Промысловый нефтегазопровод (лупинг) от КП-16 до узла подключения Ярактинского НГКМ) в Усть-Кутском районе и Катангском районе»
- территория общего пользования (береговая полоса)

Элементы улично-дорожной сети:

- дорога обычного типа местного значения
- дорога обычного типа федерального значения

Земельные участки, учтённые в Едином государственном реестре недвижимости:

- 38:18:000000:637 — граница существующего земельного участка, его кадастровый номер

38:18:000001 — номер кадастрового квартала

Образуемые и (или) изменяемые земельные участки:

- обозначение земельного участка
- границы существующего земельного участка в границах зоны размещения линейного объекта
- границы образуемой части земельного участка в границах зоны размещения линейного объекта

:33:ЗУ1 — условный номер земельного участка в границах зоны размещения линейного объекта

:1582/чзу1 — условный номер образуемой части земельного участка в границах зоны размещения линейного объекта

- 13 — поворотная точка земельного участка, номер поворотной точки земельного участка
- 1 — порядковый номер земельного участка

Изм.	Кол.уч.	Лист	№ док.	Подп.	Дата
Разработал		Мироманова А.Л.			10.21
		Самойлова Е.А.			10.21
		Сухарев Д.В.			10.21
		Петренко Н.А.			10.21
Проверил		Петренко В.В.			10.21
Н. контроль		Роголёва Е.Н.			10.21

Иркутская область

Документация по планировке территории (проект планировки территории и проект межевания территории) для размещения объекта «Газопровод высокого давления для закачки газа в пласт от узла подключения до кустовых площадок №№ 16, 19, 26, 27, 28, 39, 42, скв. 70 р Ярактинского НГКМ» в Усть - Кутском районе и Киренском районе Иркутской области

Заказчик:
ИРКУТСКАЯ НЕФТЯНАЯ КОМПАНИЯ

Стадия	Лист	Листов
П	51	56

Чертёж межевания территории

М 1:2000

ООО "СЕРВИСТА"
Иркутск, ул. Байкальская, дом 105А, оф. 505

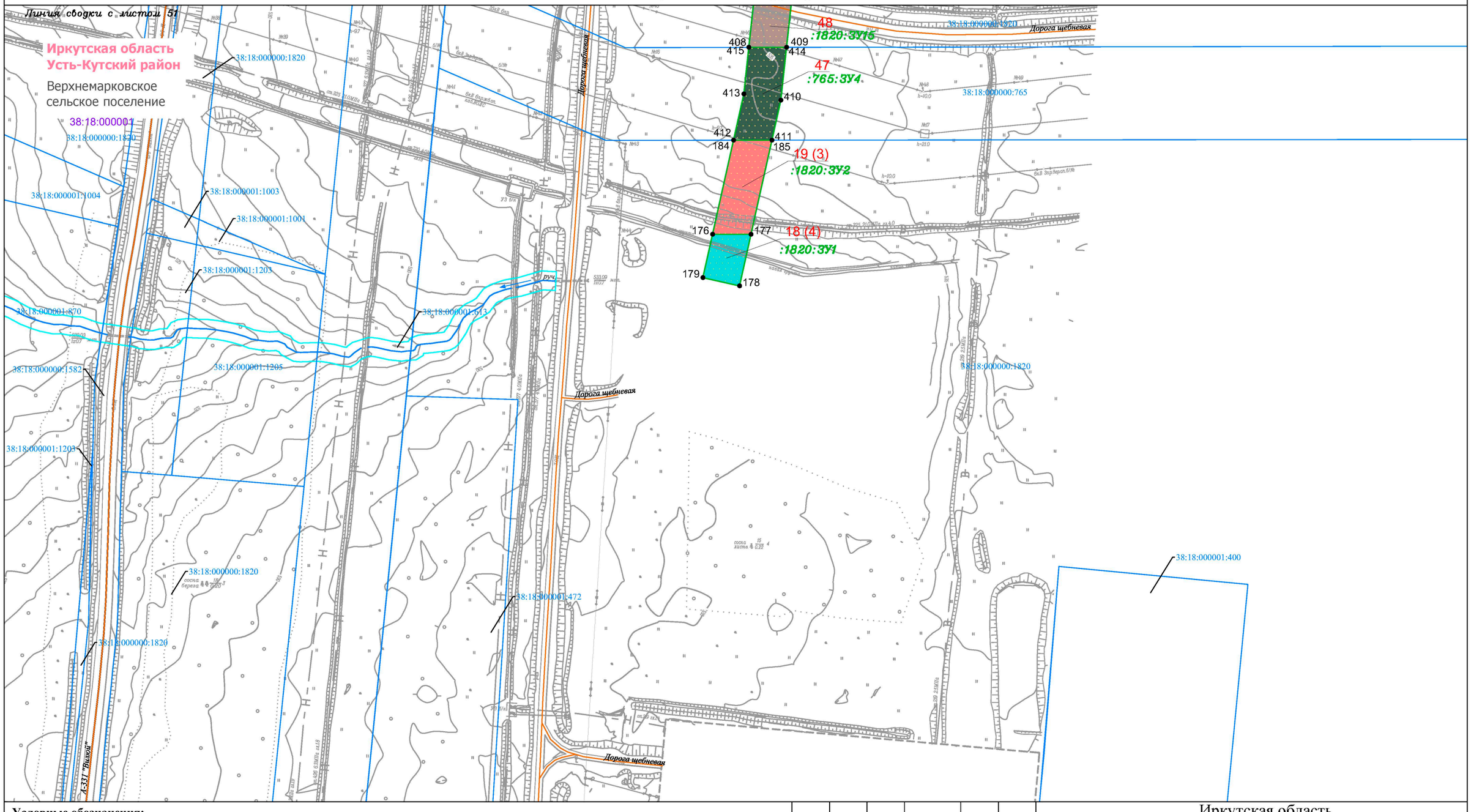

Условные обозначения:

- граница муниципального района
- граница городского поселения
- ручьи, реки, водотоки

Планируемые элементы планировочной структуры:

- граница территории, предназначенной для размещения линейного объекта «Газопровод высокого давления для закачки газа в пласт от узла подключения до кустовых площадок №№ 16, 19, 26, 27, 28, 39, 42, скв. 70р Ярактинского НГКМ»

Существующие элементы планировочной структуры:

- территория, предназначенная для размещения линейного объекта «Промысловый нефтегазопровод от узла запорной арматуры УЗ-32.2н до узла запорной арматуры УЗ-26.2н Ярактинского НГКМ»
- территория, предназначенная для размещения линейного объекта «Промысловый нефтегазопровод (лупинг) от УЗ 29.1Н до УЗ 32.21Н Ярактинского НГКМ»
- территория, предназначенная для размещения линейного объекта «ПС 35/6кВ КП-32 и ВЛ-35кВ от ВЛ-35кВ «УПН - КП-48» до ПС 35/6 КП-32 Ярактинского НГКМ»
- территория, предназначенная для размещения линейного объекта «Промысловые нефтегазопроводы (лупинги) от КП-31,32 до УЗ-32.2Н и УКЗСОД Ду700 Ярактинского НГКМ»
- территория, предназначенная для размещения линейного объекта «Разработка и обустройство Ярактинского, Марковского и Даниловского нефтегазоконденсатных месторождений нефти» (Промысловый нефтегазопровод (лупинг) от КП-16 до узла подключения Ярактинского НГКМ) в Усть-Кутском районе и Катангском районе»
- территория общего пользования (береговая полоса)

Элементы улично-дорожной сети:

- дорога обычного типа местного значения
- дорога обычного типа федерального значения

Земельные участки, учтённые в Едином государственном реестре недвижимости:

- 38:18:000000:637 — граница существующего земельного участка, его кадастровый номер

38:18:000001 — номер кадастрового квартала

Образуемые и (или) изменяемые земельные участки:

- обозначение земельного участка
- границы существующего земельного участка в границах зоны размещения линейного объекта
- границы образуемой части земельного участка в границах зоны размещения линейного объекта
- :33:ЗУ1 — условный номер земельного участка в границах зоны размещения линейного объекта
- :1582/чзу1 — условный номер образуемой части земельного участка в границах зоны размещения линейного объекта
- • 13 — поворотная точка земельного участка, номер поворотной точки земельного участка
- 1 — порядковый номер земельного участка

Изм.	Кол.уч.	Лист	№ док.	Подп.	Дата
Разработал		Мироманова А.Л.			10.21
		Самойлова Е.А.			10.21
		Сухарев Д.В.			10.21
		Петренко Н.А.			10.21
Проверил		Петренко В.В.			10.21
Н. контроль		Роголёва Е.Н.			10.21

Иркутская область

Документация по планировке территории (проект планировки территории и проект межевания территории) для размещения объекта «Газопровод высокого давления для закачки газа в пласт от узла подключения до кустовых площадок №№ 16, 19, 26, 27, 28, 39, 42, скв. 70 р Ярактинского НГКМ» в Усть - Кутском районе и Киренском районе Иркутской области

Заказчик: ИРКУТСКАЯ НЕФТЯНАЯ КОМПАНИЯ

Стадия	Лист	Листов
П	52	56

Чертёж межевания территории

М 1:2000

ООО "СЕРВИСТА"
Иркутск, ул. Байкальская, дом 105А, оф. 505

Документация по планировке территории (проект межевания территории) для размещения объекта «Газопровод высокого давления для закачки газа в пласт от узла подключения до кустовых площадок №№ 16, 19, 26, 27, 28, 39, 42, скв. 70р Ярактинского НГКМ»
Приложение к чертежу межевания территории

Перечень координат характерных точек земельных участков в границах зоны размещения линейного объекта (система координат МСК-38, зона 5)

№	X	Y	№	X	Y	№	X	Y	№	X	Y	№	X	Y	№	X	Y
1 (1)			5	1016449.12	5135690.13	8	1016378.38	5136029.37	13	1016121.88	5135937.61	18	1016285.71	5135853.52	3 (1)		
1	1016336.10	5135917.94	1	1016336.10	5135917.94	9	1016242.92	5136139.58	14	1016232.22	5135846.61	19	1016273.73	5135894.36	22	1016282.86	5135849.85
2	1016322.48	5135900.52	2 (1)			10	1016180.02	5136051.71	15	1016237.79	5135850.12	20	1016305.32	5135935.12	23	1016287.48	5135847.50
3	1016414.97	5135714.13	6	1016336.10	5135917.95	11	1016180.06	5136014.40	16	1016269.15	5135856.88	21	1016322.48	5135900.53	24	1016285.72	5135853.51
4	1016448.95	5135690.27	7	1016318.89	5135952.63	12	1016118.13	5135940.28	17	1016282.86	5135849.86	6	1016336.10	5135917.95	22	1016282.86	5135849.85

Перечень координат характерных точек земельных участков в границах зоны размещения линейного объекта (система координат МСК-38, зона 4)

№	X	Y	№	X	Y	№	X	Y	№	X	Y	№	X	Y	№	X	Y
4 (1)			8 (1)			77	1015005.12	4311309.98	101	1014976.50	4311220.94	128	1014882.35	4311332.95	132	1014890.64	4311337.47
25	1015098.56	4313486.34	55	1015356.69	4313134.81	78	1015055.77	4311314.18	100	1014976.58	4311225.55	129	1014884.70	4311331.74	131	1014888.55	4311338.31
26	1015107.77	4313491.61	56	1015353.89	4313141.81	65	1015068.54	4311315.38	102	1014969.94	4311225.61	130	1014886.60	4311335.44	130	1014886.60	4311335.44
13	1015001.62	4313587.43	57	1015351.99	4313141.90	11 (2)			103	1014956.62	4311228.75	131	1014888.55	4311338.31	129	1014884.70	4311331.74
27	1014997.97	4313590.25	58	1015348.05	4313142.89	79	1015014.99	4311445.71	104	1014956.52	4311222.19	132	1014890.64	4311337.47	128	1014882.35	4311332.95
28	1014958.33	4313546.88	55	1015356.69	4313134.81	80	1015009.01	4311463.42	101	1014976.50	4311220.94	122	1014941.08	4311383.67	127	1014871.29	4311340.99
29	1015069.29	4313451.84	9 (1)			81	1014980.49	4311453.80	13 (2)			15 (1)			151	1014839.46	4311320.16
25	1015098.56	4313486.34	56	1015353.89	4313141.81	82	1014983.69	4311435.15	89	1014952.66	4311438.68	133	1014967.07	4311242.96	152	1014835.33	4311278.18
5 (1)			59	1015345.24	4313163.43	79	1015014.99	4311445.71	88	1014947.58	4311468.29	134	1014941.77	4311266.33	153	1014840.82	4311243.49
30	1015034.74	4313411.15	60	1015332.02	4313157.90	12 (1)			105	1014932.14	4311547.10	135	1014951.64	4311280.74	119	1014875.18	4311235.50
31	1015069.28	4313451.84	61	1015348.05	4313142.90	77	1015005.12	4311309.98	106	1014927.72	4311559.29	136	1014953.93	4311305.73	118	1014887.85	4311231.45
32	1014958.31	4313546.86	57	1015351.99	4313141.90	76	1014999.82	4311340.91	107	1014931.08	4311560.00	137	1014975.13	4311307.49	144	1014947.40	4311230.94
33	1014916.46	4313501.06	56	1015353.89	4313141.81	83	1014972.08	4311325.41	96	1014929.90	4311571.55	83	1014972.08	4311325.41	154	1014950.98	4311234.25
30	1015034.74	4313411.15	9 (2)			84	1014975.14	4311307.49	95	1014927.24	4311587.09	138	1014956.70	4311316.83	146	1014952.95	4311238.67
6 (1)			62	1015098.51	4311318.19	77	1015005.12	4311309.98	108	1014922.32	4311586.71	139	1014910.56	4311277.97	17 (1)		
34	1015378.87	4313186.82	63	1015095.20	4311337.50	12 (2)			109	1014924.56	4311564.76	140	1014932.41	4311258.47	155	1014985.98	4311225.48
35	1015317.50	4313325.69	64	1015065.18	4311335.02	85	1014963.10	4311389.85	110	1014919.72	4311563.74	141	1014936.97	4311251.10	156	1014967.07	4311242.95
36	1015317.36	4313325.84	65	1015068.54	4311315.38	86	1014955.93	4311425.78	111	1014926.35	4311545.49	142	1014952.26	4311245.18	142	1014952.26	4311245.18
37	1015284.47	4313351.17	62	1015098.51	4311318.19	82	1014983.69	4311435.15	112	1014944.53	4311455.36	133	1014967.07	4311242.96	146	1014952.95	4311238.67
38	1015360.70	4313178.71	10 (1)			81	1014980.49	4311453.80	113	1014932.65	4311437.66	15 (2)			154	1014950.98	4311234.25
34	1015378.87	4313186.82	66	1015063.72	4311731.97	87	1014952.29	4311444.28	114	1014932.66	4311437.59	143	1014956.51	4311222.19	144	1014947.40	4311230.94
6 (2)			39	1015086.62	4311831.82	88	1014947.58	4311468.29	89	1014952.66	4311438.68	103	1014956.62	4311228.75	102	1014969.94	4311225.61
39	1015086.62	4311831.82	44	1015077.84	4311883.10	89	1014952.66	4311438.68	14 (1)			144	1014947.40	4311230.94	155	1014985.98	4311225.48
40	1015370.98	4313071.77	67	1015045.88	4311743.78	90	1014961.12	4311389.29	115	1014935.59	4311223.50	117	1014927.75	4311231.10	17 (2)		
41	1015388.75	4313117.98	66	1015063.72	4311731.97	85	1014963.10	4311389.85	116	1014932.99	4311226.03	116	1014932.99	4311226.03	157	1015149.83	4311323.01
42	1015368.14	4313120.12	10 (2)			12 (3)			117	1014927.75	4311231.10	145	1014935.60	4311223.50	158	1015149.88	4311328.05
43	1015351.88	4313077.82	68	1015144.55	4311322.51	91	1014941.22	4311582.13	118	1014887.85	4311231.45	143	1014956.51	4311222.19	159	1015144.56	4311322.51
44	1015077.84	4311883.10	69	1015149.88	4311328.07	92	1014940.39	4311594.28	119	1014875.18	4311235.50	16 (1)			157	1015149.83	4311323.01
39	1015086.62	4311831.82	70	1015150.00	4311340.51	93	1014933.35	4311592.99	120	1014840.82	4311243.48	146	1014952.95	4311238.67	18 (1)		
7 (1)			71	1015133.50	4311340.67	94	1014934.23	4311587.62	121	1014843.07	4311229.30	142	1014952.26	4311245.18	160	1015081.14	4305655.42
45	1015388.75	4313117.99	63	1015095.20	4311337.50	95	1014927.24	4311587.09	115	1014935.59	4311223.50	141	1014936.97	4311251.10	161	1015080.84	4305675.42
46	1015398.31	4313142.83	62	1015098.51	4311318.19	96	1014929.90	4311571.55	14 (2)			140	1014932.41	4311258.47	162	1015026.61	4305674.45
47	1015378.88	4313186.81	68	1015144.55	4311322.51	97	1014928.91	4311581.20	122	1014941.08	4311383.67	139	1014910.56	4311277.97	163	1015026.44	4305654.45
48	1015360.70	4313178.70	11 (1)			91	1014941.22	4311582.13	90	1014961.12	4311389.29	138	1014956.70	4311316.83	160	1015081.14	4305655.42
49	1015363.98	4313171.27	65	1015068.54	4311315.38	12 (4)			89	1014952.66	4311438.68	83	1014972.08	4311325.41	18 (2)		
50	1015345.25	4313163.44	64	1015065.18	4311335.02	98	1014991.95	4311219.97	114	1014932.66	4311437.59	75	1015003.36	4311342.89	164	1015165.30	4302976.95
51	1015353.90	4313141.81	72	1015035.91	4311332.60	99	1014985.99	4311225.47	123	1014932.60	4311437.59	147	1015004.25	4311357.13	165	1015164.44	4302997.11
52	1015356.73	4313134.78	73	1015030.93	4311361.39	100	1014976.58	4311225.55	124	1014930.05	4311433.78	148	1014997.24	4311356.01	166	1015115.75	4302988.52
53	1015369.27	4313123.06	74	1015004.26	4311357.13	101	1014976.50	4311220.94	125	1014840.47	4311330.38	149	1014970.69	4311351.77	167	1015115.94	4302968.24
54	1015368.14	4313120.13	75	1015003.36	4311342.89	98	1014991.95	4311219.97	126	1014839.46	4311320.17	150	1014963.10	4311389.84	164	1015165.30	4302976.95
45	1015388.75	4313117.99	76	1014999.82	4311340.91	13 (1)			127	1014871.29	4311340.99	122	1014941.08	4311383.67	18 (3)		

Изм.	Кол.уч.	Лист	№ док.	Подп.	Дата
Разработал		Мироманова А.Л.			10.21
		Самойлова Е.А.			10.21
		Сухарев Д.В.			10.21
		Петренко Н.А.			10.21
Проверил		Петренко В.В.			10.21
Н. контроль		Роголёва Е.Н.			10.21

Иркутская область

Документация по планировке территории (проект планировки территории и проект межевания территории) для размещения объекта «Газопровод высокого давления для закачки газа в пласт от узла подключения до кустовых площадок №№ 16, 19, 26, 27, 28, 39, 42, скв. 70р Ярактинского НГКМ»

Заказчик: ИРКУТСКАЯ НЕФТЯНАЯ КОМПАНИЯ

Стадия	Лист	Листов
П	#num	#allnum

Чертёж межевания территории

ООО "СЕРВИСТА"
Иркутск, ул. Байкальская, дом 105А, оф. 505

Документация по планировке территории (проект межевания территории) для размещения объекта «Газопровод высокого давления для закачки газа в пласт от узла подключения до кустовых площадок №№ 16, 19, 26, 27, 28, 39, 42, скв. 70р Ярактинского НГКМ»

Приложение к чертежу межевания территории

Перечень координат характерных точек земельных участков в границах зоны размещения линейного объекта (система координат МСК-38, зона 4)

№	X	Y	№	X	Y	№	X	Y	№	X	Y	№	X	Y	№	X	Y
168	1014935.11	4302936.32	182	1015080.79	4302982.35	201	1014881.51	4305651.87	235	1018618.12	4296023.26	25 (10)			225	1010944.29	4306566.45
169	1014925.41	4302954.92	188	1015016.02	4302970.92	200	1014881.68	4305671.87	236	1018604.39	4296040.90	267	1015140.80	4299006.91	228	1010928.16	4306570.34
170	1014867.02	4302944.61	189	1015016.20	4302953.87	206	1014550.76	4305667.96	237	1018577.48	4296035.47	268	1015140.78	4299042.55	293	1010921.67	4306494.76
171	1014854.46	4303017.62	190	1015017.74	4302950.91	207	1014541.40	4305668.58	238	1018333.52	4296013.41	269	1015140.75	4299043.41	290	1011024.90	4306469.51
172	1014834.73	4303014.07	183	1015080.96	4302962.07	208	1014483.81	4305765.44	239	1018338.45	4295993.77	270	1015133.68	4299043.32	28 (1)		
173	1014846.99	4302943.11	21 (1)			209	1012834.88	4306162.69	240	1018580.36	4296015.65	271	1015120.74	4299043.14	294	1010948.48	4306616.88
174	1014855.62	4302926.57	191	1015017.73	4302950.91	210	1012829.88	4306143.34	235	1018618.12	4296023.26	272	1015120.78	4299042.15	295	1010954.68	4306691.54
175	1014857.67	4302922.65	192	1015016.19	4302953.86	211	1014470.93	4305747.97	25 (6)			273	1015120.80	4299006.66	296	1010938.64	4306693.01
168	1014935.11	4302936.32	193	1015016.22	4302950.64	212	1014520.63	4305664.38	241	1019180.35	4296358.55	267	1015140.80	4299006.91	227	1010932.47	4306620.72
18 (4)			191	1015017.73	4302950.91	213	1014514.22	4305642.87	242	1019175.50	4296380.59	26 (1)			294	1010948.48	4306616.88
176	1017866.33	4296038.06	22 (1)			214	1014509.34	4305640.50	243	1018757.77	4296030.11	274	1012829.87	4306143.34	29 (1)		
177	1017866.35	4296058.55	187	1014931.49	4305652.76	215	1014518.09	4305623.63	244	1018702.78	4296094.22	275	1012834.86	4306162.70	293	1010921.67	4306494.76
178	1017838.84	4296052.42	186	1014931.65	4305672.76	216	1014545.79	4305637.09	245	1018653.52	4296050.80	276	1012744.02	4306184.58	228	1010928.16	4306570.34
179	1017843.19	4296032.90	194	1014901.65	4305672.22	217	1014545.63	4305647.85	246	1018626.30	4296045.31	277	1012738.94	4306165.25	227	1010932.47	4306620.72
176	1017866.33	4296038.06	195	1014901.49	4305652.22	201	1014881.51	4305651.87	247	1018640.04	4296027.68	274	1012829.87	4306143.34	297	1010938.63	4306693.01
19 (1)			187	1014931.49	4305652.76	25 (2)			248	1018662.73	4296032.25	26 (2)			298	1010785.74	4306707.06
163	1015026.44	4305654.45	22 (2)			218	1011034.76	4306596.16	249	1018700.80	4296065.82	278	1018338.42	4295993.76	299	1010780.74	4306649.52
162	1015026.61	4305674.45	189	1015016.20	4302953.87	219	1011023.04	4306547.54	250	1018755.47	4296002.07	279	1018333.50	4296013.40	300	1010540.74	4306670.22
180	1014996.59	4305673.92	188	1015016.02	4302970.92	220	1011042.51	4306542.87	241	1019180.35	4296358.55	280	1018323.36	4296012.49	301	1010530.95	4306556.59
181	1014996.43	4305653.92	196	1015008.03	4302969.51	221	1011049.56	4306572.25	25 (7)			281	1018328.29	4295992.85	302	1010555.20	4306554.48
163	1015026.44	4305654.45	189	1015016.20	4302953.87	222	1012738.92	4306165.25	251	1019264.28	4296428.97	278	1018338.42	4295993.76	303	1010573.74	4306538.30
19 (2)			23 (1)			223	1012744.01	4306184.59	252	1019259.82	4296451.35	26 (3)			304	1010847.91	4306505.00
167	1015115.94	4302968.24	193	1015016.22	4302950.64	224	1011327.28	4306525.91	253	1019236.01	4296431.36	282	1019299.23	4296458.30	293	1010921.67	4306494.76
166	1015115.75	4302988.52	192	1015016.19	4302953.86	218	1011034.76	4306596.16	254	1019240.85	4296409.31	283	1019294.74	4296480.64	30 (1)		
182	1015080.79	4302982.35	197	1015008.02	4302969.51	25 (3)			251	1019264.28	4296428.97	284	1019259.84	4296451.36	305	1015007.40	4302949.08
183	1015080.96	4302962.07	198	1014997.70	4302967.69	225	1010944.29	4306566.45	25 (8)			285	1019264.30	4296428.99	306	1014997.69	4302967.69
167	1015115.94	4302968.24	199	1015007.41	4302949.08	226	1010948.48	4306616.87	255	1019347.10	4296469.26	282	1019299.23	4296458.30	169	1014925.41	4302954.92
19 (3)			193	1015016.22	4302950.64	227	1010932.47	4306620.72	256	1019319.86	4296501.71	27 (1)			168	1014935.11	4302936.32
184	1017916.33	4296049.20	24 (1)			228	1010928.16	4306570.34	257	1019294.75	4296480.65	215	1014518.09	4305623.63	305	1015007.40	4302949.08
185	1017916.36	4296069.70	195	1014901.49	4305652.22	225	1010944.29	4306566.45	258	1019299.25	4296458.31	214	1014509.34	4305640.50	31 (1)		
177	1017866.35	4296058.55	194	1014901.65	4305672.22	25 (4)			259	1019317.40	4296473.54	286	1014483.32	4305627.85	172	1014834.73	4303014.07
176	1017866.33	4296038.06	200	1014881.68	4305671.87	229	1018328.27	4295992.85	260	1019331.80	4296456.36	287	1014464.65	4305629.49	171	1014854.46	4303017.62
184	1017916.33	4296049.20	201	1014881.51	4305651.87	230	1018323.34	4296012.49	255	1019347.10	4296469.26	288	1014481.41	4305595.63	307	1014843.44	4303081.66
20 (1)			195	1014901.49	4305652.22	231	1018117.30	4295993.85	25 (9)			289	1014492.00	4305610.94	308	1013383.94	4302819.41
181	1014996.43	4305653.92	24 (2)			232	1018106.66	4296092.72	261	1019498.44	4296257.76	215	1014518.09	4305623.63	309	1013384.24	4302816.22
180	1014996.59	4305673.92	202	1018050.87	4296066.57	203	1018050.91	4296086.69	262	1019518.85	4296309.21	27 (2)			310	1014824.98	4303070.52
186	1014931.65	4305672.76	203	1018050.91	4296086.69	202	1018050.87	4296066.57	263	1019513.58	4296315.69	290	1011024.90	4306469.51	172	1014834.73	4303014.07
187	1014931.49	4305652.76	204	1018030.90	4296084.53	233	1018088.92	4296070.68	264	1019501.82	4296284.85	220	1011042.51	4306542.87	32 (1)		
181	1014996.43	4305653.92	205	1018030.87	4296064.41	234	1018099.53	4295972.17	265	1019356.77	4296457.73	219	1011023.04	4306547.54	307	1014843.44	4303081.66
20 (2)			202	1018050.87	4296066.57	229	1018328.27	4295992.85	266	1019341.48	4296444.84	291	1011010.16	4306494.08	311	1014841.37	4303093.71
183	1015080.96	4302962.07	25 (1)			25 (5)			261	1019498.44	4296257.76	292	1010939.69	4306511.00	312	1013343.21	4302829.29

Изм.	Кол.уч.	Лист	№ док.	Подп.	Дата
Разработал		Мироманова А.Л.			10.21
		Самойлова Е.А.			10.21
		Сухарев Д.В.			10.21
		Петренко Н.А.			10.21
Проверил		Петренко В.В.			10.21
Н. контроль		Роголёва Е.Н.			10.21

Иркутская область

Документация по планировке территории (проект планировки территории и проект межевания территории) для размещения объекта «Газопровод высокого давления для закачки газа в пласт от узла подключения до кустовых площадок №№ 16, 19, 26, 27, 28, 39, 42, скв. 70р Ярактинского НГКМ»

Заказчик: ИРКУТСКАЯ НЕФТЯНАЯ КОМПАНИЯ

Стадия	Лист	Листов
П	#num	#allnum

Чертёж межевания территории

ООО "СЕРВИСТА"
Иркутск, ул. Байкальская, дом 105А, оф. 505

Документация по планировке территории (проект межевания территории) для размещения объекта
«Газопровод высокого давления для закачки газа в пласт от узла подключения до кустовых площадок №№ 16, 19, 26, 27, 28, 39, 42, скв. 70р Ярактинского НГКМ»
Приложение к чертежу межевания территории

Перечень координат характерных точек земельных участков в границах зоны размещения линейного объекта (система координат МСК-38, зона 4)

№	X	Y	№	X	Y	№	X	Y	№	X	Y	№	X	Y	№	X	Y
313	1013342.80	4302836.51	338	1011250.31	4303315.07	362	1015215.09	4298933.27	385	1015102.59	4299080.39	414	1017965.91	4296077.50	431	1019627.52	4296283.82
314	1013197.06	4302824.06	320	1011210.34	4303325.69	363	1015140.86	4298933.84	386	1015119.25	4299081.06	415	1017965.87	4296057.38	432	1019596.54	4296213.76
315	1013198.97	4302805.15	339	1011193.33	4303315.22	364	1015140.85	4298941.93	387	1015120.74	4299043.15	205	1018030.87	4296064.41	433	1019565.84	4296251.48
316	1011217.11	4303330.02	340	1011233.31	4303304.62	365	1015120.85	4298941.72	270	1015133.68	4299043.32	49 (1)			434	1019545.89	4296201.20
317	1011223.74	4303361.94	338	1011250.31	4303315.07	366	1015120.87	4298913.99	44 (1)			247	1018640.04	4296027.68	435	1019565.99	4296177.25
318	1011199.23	4303401.07	37 (1)			367	1015210.21	4298912.72	388	1015102.58	4299080.39	246	1018626.30	4296045.31	436	1019562.35	4296169.01
319	1011157.08	4303412.27	336	1011350.26	4303288.50	368	1015228.23	4298900.65	389	1015102.04	4299100.39	236	1018604.39	4296040.90	437	1019574.40	4296163.68
320	1011210.34	4303325.69	338	1011250.31	4303315.07	369	1015249.87	4298900.53	390	1015082.07	4299099.59	235	1018618.12	4296023.26	438	1019538.93	4296083.46
321	1013184.81	4302800.96	341	1011233.33	4303304.61	370	1015249.94	4298912.85	391	1015082.61	4299079.60	247	1018640.04	4296027.68	424	1019546.30	4296050.68
308	1013383.94	4302819.41	342	1011333.34	4303278.10	371	1016031.53	4298907.01	388	1015102.58	4299080.39	50 (1)			54 (2)		
307	1014843.44	4303081.66	336	1011350.26	4303288.50	356	1016886.33	4298903.73	45 (1)			416	1019206.29	4296380.32	439	1020945.63	4294884.07
33 (1)			38 (1)			40 (2)			392	1015062.14	4298961.97	417	1019201.44	4296402.36	440	1020938.25	4294896.51
322	1013398.16	4302481.05	318	1011199.23	4303401.07	372	1014759.61	4298900.85	393	1015057.46	4299078.59	242	1019175.50	4296380.59	441	1020206.28	4295183.77
323	1013369.60	4302813.64	343	1011097.38	4303563.70	373	1014759.15	4298901.74	394	1015082.60	4299079.60	241	1019180.35	4296358.55	442	1020165.08	4295183.13
324	1013384.23	4302816.22	344	1011045.36	4303531.50	374	1014729.48	4298900.94	395	1015082.06	4299099.59	416	1019206.29	4296380.32	439	1020945.63	4294884.07
308	1013383.94	4302819.41	345	1011073.03	4303476.01	375	1014730.76	4298897.98	396	1014957.53	4299094.60	51 (1)			55 (1)		
321	1013184.81	4302800.96	346	1011105.55	4303496.02	372	1014759.61	4298900.85	397	1014782.36	4299085.06	254	1019240.85	4296409.31	443	1019763.66	4296358.98
325	1013186.13	4302786.70	319	1011157.08	4303412.27	41 (1)			398	1014785.97	4298950.87	253	1019236.01	4296431.36	444	1019752.41	4296374.33
326	1013200.98	4302782.76	318	1011199.23	4303401.07	360	1015233.98	4298942.91	392	1015062.14	4298961.97	417	1019201.44	4296402.36	427	1019663.40	4296301.57
327	1013227.04	4302487.58	39 (1)			376	1015233.51	4298983.54	46 (1)			416	1019206.29	4296380.32	445	1019671.69	4296291.44
328	1013310.89	4302464.94	347	1011193.31	4303315.23	377	1015239.41	4298996.69	399	1014759.14	4298901.75	254	1019240.85	4296409.31	443	1019763.66	4296358.98
322	1013398.16	4302481.05	320	1011210.34	4303325.69	378	1015207.33	4298997.00	400	1014734.64	4298948.81	52 (1)			56 (1)		
34 (1)			319	1011157.08	4303412.27	379	1015214.51	4298983.31	401	1014785.96	4298950.87	418	1019356.76	4296457.74	446	1019752.41	4296374.34
329	1013186.12	4302786.70	346	1011105.55	4303496.02	361	1015214.98	4298942.71	402	1014782.35	4299085.06	419	1019347.12	4296469.23	447	1019728.46	4296407.02
321	1013184.81	4302800.96	345	1011073.03	4303476.01	360	1015233.98	4298942.91	403	1014721.50	4299081.75	420	1019331.82	4296456.33	448	1019855.61	4296504.57
330	1013138.50	4302813.26	348	1011098.68	4303424.57	41 (2)			404	1014684.27	4299030.72	421	1019341.47	4296444.84	449	1019876.47	4296506.28
331	1013139.82	4302798.98	349	1010910.32	4303308.99	364	1015140.85	4298941.93	405	1014687.01	4298962.11	418	1019356.76	4296457.74	450	1019952.16	4296564.43
329	1013186.12	4302786.70	350	1010942.50	4303256.54	267	1015140.80	4299006.91	406	1014715.52	4298933.20	53 (1)			451	1019888.67	4296657.92
35 (1)			351	1010923.27	4303242.98	273	1015120.80	4299006.66	407	1014729.48	4298900.95	422	1019545.88	4296201.21	452	1019887.12	4296659.82
332	1013139.81	4302798.98	352	1010947.06	4303204.20	365	1015120.85	4298941.72	399	1014759.14	4298901.75	423	1019565.83	4296251.49	453	1019846.01	4296671.13
330	1013138.50	4302813.26	353	1011070.71	4303280.07	364	1015140.85	4298941.93	47 (1)			262	1019518.85	4296309.21	454	1019843.84	4296669.44
333	1013107.59	4302821.48	354	1011100.34	4303278.53	42 (1)			408	1017965.86	4296057.38	261	1019498.44	4296257.76	455	1019910.65	4296586.07
334	1013108.92	4302807.17	355	1011170.69	4303321.23	380	1015140.75	4299043.42	409	1017965.89	4296077.50	422	1019545.88	4296201.21	428	1019624.98	4296348.56
332	1013139.81	4302798.98	347	1011193.31	4303315.23	381	1015138.45	4299101.84	410	1017937.73	4296074.45	54 (1)			427	1019663.40	4296301.57
36 (1)			40 (1)			382	1015132.11	4299101.59	411	1017916.37	4296069.70	424	1019546.30	4296050.68	446	1019752.41	4296374.34
335	1013108.90	4302807.18	356	1016886.33	4298903.73	270	1015133.68	4299043.32	412	1017916.35	4296049.20	425	1019643.66	4296270.86	57 (1)		
333	1013107.59	4302821.48	357	1016886.41	4298923.73	380	1015140.75	4299043.42	413	1017940.99	4296054.69	426	1019671.68	4296291.44	455	1019910.65	4296586.07
336	1011350.26	4303288.50	358	1016031.65	4298927.01	43 (1)			408	1017965.86	4296057.38	427	1019663.40	4296301.57	456	1019843.82	4296669.44
337	1011333.35	4303278.09	359	1015234.09	4298933.12	270	1015133.68	4299043.32	48 (1)			428	1019624.98	4296348.56	457	1019591.68	4296473.82
335	1013108.90	4302807.18	360	1015233.98	4298942.91	383	1015132.09	4299101.59	205	1018030.87	4296064.41	429	1019624.88	4296348.47	458	1019559.96	4296475.29
36 (2)			361	1015214.98	4298942.71	384	1015102.05	4299100.39	204	1018030.90	4296084.53	430	1019658.84	4296306.82	459	1019536.86	4296456.40

Иркутская область

Документация по планировке территории (проект планировки территории и проект межевания территории) для размещения объекта «Газопровод высокого давления для закачки газа в пласт от узла подключения до кустовых площадок №№ 16, 19, 26, 27, 28, 39, 42, скв. 70р Ярактинского НГКМ»

Изм.	Кол.уч.	Лист	№ док.	Подп.	Дата
Разработал		*Мироманова А.Л.*			*10.21*
		Самойлова Е.А.			*10.21*
		Сухарев Д.В.			*10.21*
		Петренко Н.А.			*10.21*
Проверил		*Петренко В.В.*			*10.21*
Н. контроль		*Роголёва Е.Н.*			*10.21*

Заказчик:
ИРКУТСКАЯ НЕФТЯНАЯ КОМПАНИЯ

Стадия	Лист	Листов
П	#num	#allnum

Чертёж межевания территории

ООО "СЕРВИСТА"
Иркутск, ул. Байкальская, дом 105А, оф. 505

Документация по планировке территории (проект межевания территории) для размещения объекта
«Газопровод высокого давления для закачки газа в пласт от узла подключения до кустовых площадок №№ 16, 19, 26, 27, 28, 39, 42, скв. 70р Ярактинского НГКМ»
Приложение к чертежу межевания территории

Перечень координат характерных точек земельных участков в границах зоны размещения линейного объекта (система координат МСК-38, зона 4)

№	X	Y	№	X	Y	№	X	Y
460	1019611.08	4296365.56	62 (1)			505	1021074.08	4294834.86
461	1019624.97	4296348.56	486	1020110.44	4295221.38	503	1021094.48	4294829.26
455	1019910.65	4296586.07	487	1020061.43	4295240.61	65 (1)		
58 (1)			485	1019718.31	4295234.62	506	1021417.18	4294983.30
461	1019624.97	4296348.56	484	1019720.51	4295214.74	507	1021351.17	4295099.33
460	1019611.08	4296365.56	486	1020110.44	4295221.38	508	1021041.62	4294923.21
462	1019611.04	4296365.45	62 (2)			509	1021045.43	4294911.86
463	1019624.87	4296348.48	441	1020206.28	4295183.77	510	1021077.08	4294858.58
461	1019624.97	4296348.56	488	1020155.59	4295203.66	511	1021080.32	4294853.89
59 (1)			489	1020136.97	4295203.25	512	1021079.72	4294854.14
464	1019464.28	4295760.47	490	1020136.80	4295211.03	497	1021089.89	4294837.00
465	1019454.63	4295800.76	491	1020116.62	4295218.95	513	1021094.49	4294829.26
466	1019493.14	4295930.46	492	1020117.42	4295182.83	514	1021105.95	4294826.11
467	1019546.29	4296050.67	493	1020163.26	4295183.83	515	1021121.61	4294815.14
468	1019538.92	4296083.45	494	1020165.06	4295183.15	506	1021417.18	4294983.30
469	1019474.33	4295937.38	441	1020206.28	4295183.77	66 (1)		
470	1019433.94	4295801.32	63 (1)			218	1011034.76	4306596.16
471	1019444.68	4295756.47	490	1020136.80	4295211.03	224	1011327.28	4306525.91
464	1019464.28	4295760.47	495	1020136.11	4295241.91	516	1011034.81	4306596.38
59 (2)			487	1020061.43	4295240.61	218	1011034.76	4306596.16
472	1019698.17	4295214.36	486	1020110.44	4295221.38			
473	1019698.99	4295234.28	496	1020116.56	4295221.48			
474	1019628.79	4295233.05	491	1020116.62	4295218.95			
475	1019578.26	4295284.39	490	1020136.80	4295211.03			
476	1019513.28	4295555.77	63 (2)					
477	1019493.70	4295551.70	497	1021089.89	4294837.00			
478	1019560.06	4295274.53	498	1021079.67	4294854.16			
479	1019620.58	4295213.04	499	1020166.75	4295203.90			
472	1019698.17	4295214.36	488	1020155.59	4295203.66			
60 (1)			441	1020206.28	4295183.77			
480	1019513.28	4295555.78	497	1021089.89	4294837.00			
481	1019464.28	4295760.45	63 (3)					
482	1019444.68	4295756.46	500	1021077.07	4294858.57			
483	1019493.70	4295551.71	501	1021045.42	4294911.85			
480	1019513.28	4295555.78	502	1021050.37	4294897.11			
61 (1)			500	1021077.07	4294858.57			
484	1019720.51	4295214.74	64 (1)					
485	1019718.31	4295234.62	503	1021094.48	4294829.26			
473	1019698.99	4295234.28	497	1021089.89	4294837.00			
472	1019698.17	4295214.36	440	1020938.25	4294896.51			
484	1019720.51	4295214.74	504	1020945.64	4294884.07			

Изм.	Кол.уч.	Лист	№ док.	Подп.	Дата	Иркутская область		
						Документация по планировке территории (проект планировки территории и проект межевания территории) для размещения объекта «Газопровод высокого давления для закачки газа в пласт от узла подключения до кустовых площадок №№ 16, 19, 26, 27, 28, 39, 42, скв. 70р Ярактинского НГКМ»		
Разработал		*Мироманова А.Л.*			*10.21*	Заказчик: ИРКУТСКАЯ НЕФТЯНАЯ КОМПАНИЯ	Стадия	Лист	Листов
		Самойлова Е.А.			*10.21*		П	#num	#allnum
		Сухарев Д.В.			*10.21*				
		Петренко Н.А.			*10.21*	Чертёж межевания территории	ООО "СЕРВИСТА" Иркутск, ул. Байкальская, дом 105А, оф. 505		
Проверил		*Петренко В.В.*			*10.21*				
Н. контроль		*Роголёва Е.Н.*			*10.21*				

СЕРВИСТА

Общество с ограниченной ответственностью «СЕРВИСТА» (ООО «СЕРВИСТА»)

Заказчик - ООО «ИНК»

«Газопровод высокого давления для закачки газа в пласт от узла подключения до кустовых площадок №№ 16, 19, 26, 27, 28, 39, 42, скв. 70 р Ярактинского НГКМ» в Усть - Кутском районе и Киренском районе Иркутской области

Проект планировки территории и проект межевания территории

Том 6. Проект межевания территории. Текстовая часть.

Генеральный директор М.В. Астахов

Иркутск, 2021 г.

РЕГИСТРАЦИОННАЯ КАРТОЧКА ПРОЕКТА

1.	Адрес строительства	Сибирский Федеральный округ, Иркутская область, Киренское городское поселение Киренского района, Верхнемарковское сельское поселение Усть-Кутского района
2.	Наименование объекта	Титул объекта: «Газопровод высокого давления для закачки газа в пласт от узла подключения до кустовых площадок №№ 16, 19, 26, 27, 28, 39, 42, скв. 70 р Ярактинского НГКМ» в Усть - Кутском районе и Киренском районе Иркутской области
3.	Приказ (Распоряжение) органов государственной власти и (или) органов местного самоуправления о подготовке документации по планировке территории	Распоряжение Службы архитектуры Иркутской области №82-87-ср от 29.10.2021г. «О подготовке документации по планировке территории»
4.	Заказчик	Полное наименование – Общество с ограниченной ответственностью «Иркутская нефтяная компания» Сокращенное наименование – ООО «ИНК»
5.	Проектная организация	Полное наименование – Общество с ограниченной ответственностью «СЕРВИСТА» Сокращенное наименование – ООО «СЕРВИСТА»
6.	Авторы проекта	Е.Н. Роголёва, В.В. Петренко, Н.А. Петренко, А.Л. Мироманова, Е.А. Самойлова, Д.В. Сухарев
7.	Стадия	Проектная документация
8.	Вид строительства	Новое строительство
9.	Количество эксплуатационных единиц	– газопроводы высокого давления; – узлы запорной арматуры; – подъезды к УЗА и внутриплощадочные проезды; – технолопические сети; – защитные футляры; – кабельные линии; – эстакады; – коммуникации и сооружения на КП-16, 19, 26, 27,28, 39, 42 скв.70р
10.	Общая площадь земельных участков под размещение объектов	76,9678 га
11.	Намечаемые сроки строительства	2021-2022гг.
12.	Адреса:	
	Заказчик	664000, Иркутская область, г. Иркутск, пр-кт Большой Литейный, д. 4
	Проектная организация	664047, Россия, Иркутская обл., г. Иркутск, ул. Байкальская, 105 А, офис 505
13.	Телефоны:	
	Заказчик	8 (3952) 211-352
	Проектная организация	8 (3952) 546-470

Взам. инв.№

Подп. и дата

Инв.№ подл.

СПИСОК УЧАСТНИКОВ ПРОЕКТИРОВАНИЯ

Начальник отдела подготовки документации по планировке территории ООО «СЕРВИСТА»	Е.Н. Роголёва
Специалист отдела подготовки документации по планировке территории ООО «СЕРВИСТА» Кадастровый инженер ООО «СЕРВИСТА»	В.В. Петренко
Специалист отдела подготовки документации по планировке территории ООО «СЕРВИСТА» Кадастровый инженер ООО «СЕРВИСТА»	Н.А. Петренко
Кадастровый инженер ООО «СЕРВИСТА»	А.Л. Мироманова
Помощник кадастрового инженера ООО «СЕРВИСТА»	Е.А. Самойлова
Помощник кадастрового инженера ООО «СЕРВИСТА»	Д.В. Сухарев

Взам. инв.№

Подп. и дата

Инв.№ подл.

						«Газопровод высокого давления для закачки газа в пласт от узла подключения до кустовых площадок №№ 16, 19, 26, 27, 28, 39, 42, скв. 70 р Ярактинского НГКМ» в Усть - Кутском районе и Киренском районе Иркутской области	Лист
Изм.	Кол.уч.	Лист	№ док.	Подп.	Дата		3

СОСТАВ ДОКУМЕНТАЦИИ ПО ПЛАНИРОВКЕ ТЕРРИТОРИИ

Номер тома	Наименование	Примечание
1	Проект планировки территории. Графическая часть.	
2	Положение о размещении линейных объектов.	
3	Материалы по обоснованию проекта планировки территории. Графическая часть.	
4	Материалы по обоснованию проекта планировки территории. Пояснительная записка.	
5	Проект межевания территории. Графическая часть.	
6	Проект межевания территории. Текстовая часть.	
7	Материалы по обоснованию проекта межевания территории. Графическая часть.	
8	Материалы по обоснованию проекта межевания территории. Пояснительная записка.	

СОДЕРЖАНИЕ

Том 6. Проект межевания территории. Текстовая часть.

№	Наименование раздела	Стр.
1.	Перечень образуемых земельных участков	6
1.1.	Целевое назначение лесов, вид (виды) разрешенного использования лесного участка, количественные и качественные характеристики лесного участка, сведения о нахождении лесного участка в границах особо защитных участков лесов	23
1.1.1.	Местоположение проектируемого лесного участка (части лесного участка)	23
1.1.2.	Количественные и качественные характеристики проектируемого лесного участка	23
1.1.3.	Виды разрешенного использования лесов на проектируемом лесном участке	26
1.1.4.	Сведения об обременениях проектируемого лесного участка	26
1.1.5.	Сведения об ограничениях использования лесов	27
1.1.6.	Сведения об объектах лесной инфраструктуры на проектируемом лесном участке	28
1.1.7.	Сведения об объектах, не связанных с созданием лесной инфраструктуры на проектируемом лесном участке	29
1.1.8.	Сведения о наличии на проектируемом лесном участке особо защитных участков лесов, особо охраняемых природных территорий, зон с особыми условиями использования территорий	29
1.1.9.	Проектируемые виды разрешенного использования и цель предоставления лесного участка	29
2.	Перечень координат характерных точек образуемых земельных участков	30
3.	Сведения о границах территории, применительно к которой осуществляется подготовка проекта межевания, содержащие перечень координат характерных точек таких границ в системе координат, используемой для ведения Единого государственного реестра недвижимости	30
4.	Вид разрешенного использования образуемых земельных участков, предназначенных для размещения линейных объектов и объектов капитального строительства, проектируемых в составе линейного объекта, а также существующих земельных участков, занятых линейными объектами и объектами капитального строительства, входящими в состав линейных объектов, в соответствии с проектом планировки территории	33

1. Перечень образуемых земельных участков

Размещение линейного объекта «Газопровод высокого давления для закачки газа в пласт от узла подключения до кустовых площадок №№ 16, 19, 26, 27, 28, 39, 42, скв. 70 р Ярактинского НГКМ» в Усть - Кутском районе и Киренском районе Иркутской области предусмотрено на земельных участках общей площадью 76,9678 га.

Земельные участки общей площадью 76.9378 га сформированы, сведения о них внесены в Единый государственный реестр недвижимости, сведения о земельных участках из земель лесного фонда внесены в Государственный лесной реестр.

Настоящим проектом межевания территории предусмотрено формирование публичного сервитута согласно п.1 статьи 39.37 Земельного кодекса Российской Федерации, площадью 0,0300 га в соответствии с п.1.1 настоящего тома.

Образование земельных участков, которые будут отнесены к территориям общего пользования или имуществу общего пользования, в рамках настоящего проекта не предусмотрено.

Резервирование и (или) изъятие земельных участков для государственных или муниципальных нужд настоящим проектом не предусмотрено.

Перевод земельных участков из состава земель лесного фонда в земли иных категорий в рамках настоящего проекта не предусмотрен.

Ведомость площадей образуемых, изменяемых и существующих земельных участков, на которых предусмотрено размещение линейного объекта, приведена в Таблице 1, а также на чертеже межевания территории в Томе 5 настоящей документации по планировке территории.

Инв. № подл.	Подп. и дата	Взам инв. №

Изм.	Кол. уч.	Лист	№ док.	Подп.	Дата

«Газопровод высокого давления для закачки газа в пласт от узла подключения до кустовых площадок №№ 16, 19, 26, 27, 28, 39, 42, скв. 70 р Ярактинского НГКМ» в Усть-Кутском районе и Киренском районе Иркутской области

Лист 7

Таблица 1. – Ведомость площадей образуемых, изменяемых и существующих земельных участков, на которых предусмотрено размещение линейного объекта.

№	Количество контуров ЗУ	Номер кадастрового квартала / кадастровый номер исходного / существующего ЗУ	Условный номер ЗУ в границах зоны размещения линейного объекта	Площадь образуемого ЗУ, кв.м.	Площадь ЗУ в границах зоны размещения линейного объекта, кв.м.	Категория земель исходного / образуемого / существующего ЗУ	Разрешенное использование образуемого ЗУ	Местоположение образуемого ЗУ	Площадь исходного / существующего ЗУ		Разрешенное использование исходного / существующего ЗУ		Вид права / Правообладатель исходного / существующего ЗУ	Вид кадастровых работ
									По ЕГРН, кв.м	По ГЛР в соответствии с договором аренды, кв.м	По ЕГРН	По ГЛР в соответствии с договором аренды		
1	1	38:09:070001:158	38:09:070001:158:ЗУ1	-	4608	Земли лесного фонда	-	-	1298415544	12000	Для заготовки древесины	Для выполнения работ по геологическому изучению недр, разработки месторождений полезных ископаемых – дорога автомобильная, линия связи, линия электропередачи воздушная, кабельная всех классов напряжения, нефтепровод межпромысловый, трубопровод технологический, база бурения промысловая, база обустройства месторождения, комплекс электроснабжения, подстанция трансформаторная всех классов напряжения (коридоры коммуникаций между производственными объектами, объектами обустройства, кустовыми площадками и энергообъектами на Ярактинском НГКМ)	Собственность Российская Федерация; Аренда ООО "Магистраль-Лес"; Аренда ООО "ИНК"	КР не предусмотрены (Аренда до 31.12.2033 года по д.а. лесного участка №91-121/15 от 18.06.2015)
2	1	38:09:070001:423	38:09:070001:423:ЗУ1	-	39311	Земли лесного фонда	-	-	73300	87500	В целях осуществления геологического изучения недр, разведки и добычи полезных ископаемых, для заготовки древесины	Для выполнения работ по геологическому изучению недр, разработки месторождений полезных ископаемых	Собственность Российская Федерация; Аренда ООО "ИНК"	КР не предусмотрены (Аренда до 31.12.2033 года по д.а. лесного участка №91-110/16 от 23.03.2016)
3	1	38:09:070001:158	38:09:070001:158:ЗУ2	-	12	Земли лесного фонда	-	-	1298415544	6700	Для заготовки древесины	Для строительства, реконструкции, эксплуатации линейных объектов (размещение подъездного пути к одиночной скважине №656)	Собственность Российская Федерация; Аренда ООО "Магистраль-Лес"; Аренда ООО "ИНК"	КР не предусмотрены (Аренда до 31.12.2033 года по д.а. лесного участка №91-297/12 от 07.09.2012)
4	1	38:18:000001:1143	38:18:000001:1143:ЗУ1	-	8315	Земли лесного фонда	-	-	14200	14200	В целях осуществления геологического изучения недр, разведки и добычи полезных ископаемых, для заготовки древесины	Осуществление геологического изучения недр, разведка и добыча полезных ископаемых	Собственность Российская Федерация; Аренда ООО "ИНК"	КР не предусмотрены (Аренда до 31.12.2033 года по д.а. лесного участка №91-329/20 от 21.08.2020)

Инв. № подл.	Подп. и дата	Взам инв. №

№	Количество контуров ЗУ	Номер кадастрового квартала / кадастровый номер исходного / существующего ЗУ	Условный номер ЗУ в границах зоны размещения линейного объекта	Площадь образуемого ЗУ, кв.м.	Площадь ЗУ в границах зоны размещения линейного объекта, кв.м.	Категория земель исходного / образуемого / существующего ЗУ	Разрешенное использование образуемого ЗУ	Местоположение образуемого ЗУ	Площадь исходного / существующего ЗУ		Разрешенное использование исходного / существующего ЗУ		Вид права / Правообладатель исходного / существующего ЗУ	Вид кадастровых работ
									По ЕГРН, кв.м	По ГЛР в соответствии с договором аренды, кв.м	По ЕГРН	По ГЛР в соответствии с договором аренды		
5	1	38:18:000001:1260	38:18:000001:1260:ЗУ1	-	8489	Земли лесного фонда	-	-	25000	25000	В целях осуществления геологического изучения недр, разведки и добычи полезных ископаемых, для заготовки древесины	Выполнение работ по геологическому изучению недр, разработка месторождений полезных ископаемых	Собственность Российская Федерация; Аренда ООО "ИНК"	КР не предусмотрены (Аренда до 31.12.2033 года по д.а. лесного участка №91-430/16 от 30.09.2016)
6	2	38:18:000000:637	38:18:000000:637:ЗУ1	-	29309	Земли лесного фонда	-	-	508362741	6532100	В целях заготовки древесины	Для выполнения работ по геологическому изучению недр, разработки месторождений полезных ископаемых – дорога автомобильная, линия связи, линия электропередачи воздушная, кабельная всех классов напряжения, нефтепровод межпромысловый, трубопровод технологический, база бурения промысловая, база обустройства месторождения, комплекс электроснабжения, подстанция трансформаторная всех классов напряжения (коридоры коммуникаций между производственными объектами, объектами обустройства, кустовыми площадками и энергообъектами на Ярактинском НГКМ)	Собственность Российская Федерация; Аренда ООО "ИНК"	КР не предусмотрены (Аренда до 31.12.2033 года по д.а. лесного участка №91-98/15 от 29.05.2015)
7	1	38:18:000001:1272	38:18:000001:1272:ЗУ1	-	2194	Земли лесного фонда	-	-	3283	6532100	Для строительства реконструкции, эксплуатации линейных объектов	Для выполнения работ по геологическому изучению недр, разработки месторождений полезных ископаемых – дорога автомобильная, линия связи, линия электропередачи воздушная, кабельная всех классов напряжения, нефтепровод межпромысловый, трубопровод технологический, база бурения промысловая, база обустройства месторождения, комплекс электроснабжения, подстанция трансформаторная всех классов напряжения (коридоры коммуникаций между производственными объектами, объектами обустройства, кустовыми площадками и энергообъектами на Ярактинском НГКМ)	Собственность Российская Федерация; Аренда ООО "ИНК"	КР не предусмотрены (Аренда до 31.12.2033 года по д.а. лесного участка №91-98/15 от 29.05.2015)

Изм.	Кол. уч.	Лист	№ док.	Подп.	Дата

«Газопровод высокого давления для закачки газа в пласт от узла подключения до кустовых площадок №№ 16, 19, 26, 27, 28, 39, 42, скв. 70 р Ярактинского НГКМ» в Усть-Кутском районе и Киренском районе Иркутской области

Инв. № подл.	Подп. и дата	Взам инв. №

№	Количество контуров ЗУ	Номер кадастрового квартала / кадастровый номер исходного / существующего ЗУ	Условный номер ЗУ в границах зоны размещения линейного объекта	Площадь образуемого ЗУ, кв.м.	Площадь ЗУ в границах зоны размещения линейного объекта, кв.м.	Категория земель исходного / образуемого / существующего ЗУ	Разрешенное использование образуемого ЗУ	Местоположение образуемого ЗУ	Площадь исходного / существующего ЗУ		Разрешенное использование исходного / существующего ЗУ		Вид права / Правообладатель исходного / существующего ЗУ	Вид кадастровых работ
									По ЕГРН, кв.м	По ГЛР в соответствии с договором аренды, кв.м	По ЕГРН	По ГЛР в соответствии с договором аренды		
8	1	38:18:000001:1238	38:18:000001:1238:ЗУ1	-	18	Земли лесного фонда	-	-	927	927	В целях осуществления геологического изучения недр, разведки и добычи полезных ископаемых, для заготовки древесины	Осуществление геологического изучения недр, разведка и добыча полезных ископаемых	Собственность Российская Федерация; Аренда ООО "Тихоокеанский терминал"; Аренда ООО "ИНК"	КР не предусмотрены (Аренда до 31.12.2033 года по д.а. лесного участка №91-278/21 от 26.05.2021)
9	2	38:18:000000:637	38:18:000000:637:ЗУ2	-	796	Земли лесного фонда	-	-	508362741	769000	В целях заготовки древесины	Для строительства, реконструкции, эксплуатации линейных объектов - линия электропередачи воздушная, кабельная всех классов напряжения, трубопровод подземный, водопровод, дорога автомобильная с усовершенствованным облегченным или переходным типом дорожного покрытия (строительство и эксплуатация коридора коммуникаций до УПН до скважины № 656 на Ярактинском НГКМ)	Собственность Российская Федерация; Аренда ООО "ИНК"	КР не предусмотрены (Аренда до 29.08.2063 года по д.а. лесного участка №91-316/14 от 26.05.2014)
10	2	38:18:000000:637	38:18:000000:637:ЗУ3	-	3456	Земли лесного фонда	-	-	508362741	1225700	В целях заготовки древесины	В целях строительства, реконструкции, эксплуатации линейных объектов (строительство и эксплуатация коридора коммуникаций от УПН до Скв. 70 на Ярактинском НГКМ (до отвод))	Собственность Российская Федерация; Аренда ООО "ИНК"	КР не предусмотрены (Аренда до 20.05.2064 года по д.а. лесного участка №91-725/14 от 31.12.2014)
11	2	38:18:000000:637	38:18:000000:637:ЗУ4	-	2737	Земли лесного фонда	-	-	508362741	685300	В целях заготовки древесины	Для строительства, реконструкции, эксплуатации линейных объектов - размещение подъездного пути к скважинам №№ 644, 656 Ярактинского нефтегазоконденсатного месторождения	Собственность Российская Федерация; Аренда ООО "ИНК"	КР не предусмотрены (Аренда до 31.12.2033 года по д.а. лесного участка №91-266/12 от 20.08.2012)
12	4	38:18:000000:637	38:18:000000:637:ЗУ5	-	1558	Земли лесного фонда	-	-	508362741	419600	В целях заготовки древесины	Для строительства, реконструкции, эксплуатации линейных объектов - линия электропередачи воздушная, кабельная всех классов напряжения, трубопровод подземный, водопровод, дорога автомобильная с усовершенствованным облегченным или переходным типом дорожного покрытия (строительство и эксплуатация коридора коммуникаций до УПН до Скв. 70 на Ярактинском НГКМ)	Собственность Российская Федерация; Аренда ООО "ИНК"	КР не предусмотрены (Аренда до 04.12.2062 года по д.а. лесного участка №91-383/13 от 27.09.2013)

Изм.	Кол. уч.	Лист	№ док.	Подп.	Дата

«Газопровод высокого давления для закачки газа в пласт от узла подключения до кустовых площадок №№ 16, 19, 26, 27, 28, 39, 42, скв. 70 р Ярактинского НГКМ» в Усть - Кутском районе и Киренском районе Иркутской области

Инв. № подл.	Подп. и дата	Взам инв. №

Изм.	Кол. уч.	Лист	№ док.	Подп.	Дата

№	Количество контуров ЗУ	Номер кадастрового квартала / кадастровый номер исходного / существующего ЗУ	Условный номер ЗУ в границах зоны размещения линейного объекта	Площадь образуемого ЗУ, кв.м.	Площадь ЗУ в границах зоны размещения линейного объекта, кв.м.	Категория земель исходного / образуемого / существующего ЗУ	Разрешенное использование образуемого ЗУ	Местоположение образуемого ЗУ	Площадь исходного / существующего ЗУ		Разрешенное использование исходного / существующего ЗУ		Вид права / Правообладатель исходного / существующего ЗУ	Вид кадастровых работ
									По ЕГРН, кв.м	По ГЛР в соответствии с договором аренды, кв.м	По ЕГРН	По ГЛР в соответствии с договором аренды		
13	2	38:18:000000:637	38:18:000000:637:ЗУ6	-	1109	Земли лесного фонда	-	-	508362741	305600	В целях заготовки древесины	В целях строительства, реконструкции, эксплуатации линейных объектов - линия электропередачи воздушная, кабельная всех классов напряжения, трубопровод подземный, водопровод, дорога автомобильная с усовершенствованным облегченным или переходным типом дорожного покрытия (строительство и эксплуатация коридора коммуникаций до УПН до Скв. 70 на Ярактинском НГКМ (до отвод))	Собственность Российская Федерация; Аренда ООО "ИНК"	КР не предусмотрены (Аренда до 03.02.2063 года по д.а. лесного участка №91-538/13 от 29.11.2013)
14	2	38:18:000000:637	38:18:000000:637:ЗУ7	-	5717	Земли лесного фонда	-	-	508362741	37500	В целях заготовки древесины	Осуществление геологического изучения недр, разведка и добыча полезных ископаемых	Собственность Российская Федерация; Аренда ООО "ИНК"	КР не предусмотрены (Аренда до 31.12.2033 года по д.а. лесного участка №91-366/14 от 25.06.2014)
15	2	38:18:000001:1123	38:18:000001:1123:ЗУ1	-	1956	Земли лесного фонда	-	-	3750	3750	В целях осуществления геологического изучения недр, разведки и добычи полезных ископаемых, для строительства, реконструкции, эксплуатации линейных объектов, для заготовки древесины	Осуществление геологического изучения недр, разведка и добыча полезных ископаемых	Собственность Российская Федерация; Аренда ООО "ИНК"	КР не предусмотрены (Аренда до 31.12.2033 года по д.а. лесного участка №91-353/20 от 28.08.2020)
16	1	38:18:000001:3	38:18:000001:3:ЗУ1	-	13549	Земли лесного фонда	-	-	17000	563000	Для целей ведения лесного хозяйства	Разработка месторождений полезных ископаемых - под размещение скважин №№8, 10, 11, 16, 21, 70, вахтовый поселок, трубопровод, размещение емкостей, газоконденсатопровод и автомобильные дороги на Ярактинском нефтегазоконденсатном месторождении	Собственность Российская Федерация; Аренда ООО "ИНК"	КР не предусмотрены (Аренда до 31.12.2033 года по д.а. лесного участка №91-1 от 12.02.2008)

«Газопровод высокого давления для закачки газа в пласт от узла подключения до кустовых площадок №№ 16, 19, 26, 27, 28, 39, 42, скв. 70 р Ярактинского НГКМ» в Усть - Кутском районе и Киренском районе Иркутской области

Лист 10

Инв. № подл.	Подп. и дата	Взам инв. №

Изм.	Кол. уч.	Лист	№ док.	Подп.	Дата

№	Количество контуров З У	Номер кадастрового квартала / кадастровый номер исходного / существующего З У	Условный номер З У в границах зоны размещения линейного объекта	Площадь образуемого З У, кв.м.	Площадь З У в границах зоны размещения линейного объекта, кв.м.	Категория земель исходного / образуемого / существующего З У	Разрешенное использование образуемого З У	Местоположение образуемого З У	Площадь исходного / существующего З У		Разрешенное использование исходного / существующего З У		Вид права / Правообладатель исходного / существующего З У	Вид кадастровых работ
									По ЕГРН, кв.м	По ГЛР в соответствии с договором аренды, кв.м	По ЕГРН	По ГЛР в соответствии с договором аренды		
17	2	38:18:000001:2	38:18:000001:2:ЗУ1	-	425	Земли лесного фонда	-	-	10000	563000	Для целей ведения лесного хозяйства	Разработка месторождений полезных ископаемых - под размещение скважин №№8, 10, 11, 16, 21, 70, вахтовый поселок, трубопровод, размещение емкостей, газоконденсатопровод и автомобильные дороги на Ярактинском нефтегазоконденсатном месторождении	Собственность Российская Федерация; Аренда ООО "ИНК"	КР не предусмотрены (Аренда до 31.12.2033 года по д.а. лесного участка №91-1 от 12.02.2008)
18	4	38:18:000000:1820	38:18:000000:1820:ЗУ1	-	5659	Земли лесного фонда	-	-	1259981619	1225700	Для заготовки древесины	В целях строительства, реконструкции, эксплуатации линейных объектов (строительство и эксплуатация коридора коммуникаций от УПН до Скв. 70 на Ярактинском НГКМ (до отвод))	Собственность Российская Федерация; Аренда ООО "ЛесТоргСервис"; Аренда ООО "ИНК"	КР не предусмотрены (Аренда до 20.05.2064 года по д.а. лесного участка №91-725/14 от 31.12.2014)
19	3	38:18:000000:1820	38:18:000000:1820:ЗУ2	-	2335	Земли лесного фонда	-	-	1259981619	769000	Для заготовки древесины	Для строительства, реконструкции, эксплуатации линейных объектов - линия электропередачи воздушная, кабельная всех классов напряжения, трубопровод подземный, водопровод, дорога автомобильная с усовершенствованным облегченным или переходным типом дорожного покрытия (строительство и эксплуатация коридора коммуникаций до УПН до скважины № 656 на Ярактинском НГКМ)	Собственность Российская Федерация; Аренда ООО "ЛесТоргСервис"; Аренда ООО "ИНК"	КР не предусмотрены (Аренда до 29.08.2063 года по д.а. лесного участка №91-316/14 от 26.05.2014)
20	2	38:18:000000:1820	38:18:000000:1820:ЗУ3	-	2611	Земли лесного фонда	-	-	1259981619	685300	Для заготовки древесины	Для строительства, реконструкции, эксплуатации линейных объектов - размещение подъездного пути к скважинам №№ 644, 656 Ярактинского нефтегазоконденсатного месторождения	Собственность Российская Федерация; Аренда ООО "ЛесТоргСервис"; Аренда ООО "ИНК"	КР не предусмотрены (Аренда до 31.12.2033 года по д.а. лесного участка №91-266/12 от 20.08.2012)
21	1	38:18:000000:765	38:18:000000:765:ЗУ1	-	2	Земли лесного фонда	-	-	13549618	685300	Для ведения лесного хозяйства	Для строительства, реконструкции, эксплуатации линейных объектов - размещение подъездного пути к скважинам №№ 644, 656 Ярактинского нефтегазоконденсатного месторождения	Собственность Российская Федерация; Аренда ООО "ЛесТоргСервис"; Аренда ООО "ИНК"	КР не предусмотрены (Аренда до 31.12.2033 года по д.а. лесного участка №91-266/12 от 20.08.2012)

«Газопровод высокого давления для закачки газа в пласт от узла подключения до кустовых площадок №№ 16, 19, 26, 27, 28, 39, 42, скв. 70 р Ярактинского НГКМ» в Усть - Кутском районе и Киренском районе Иркутской области

Инв. № подл.	Подп. и дата	Взам инв. №

Изм.	Кол. уч.	Лист	№ док.	Подп.	Дата

«Газопровод высокого давления для закачки газа в пласт от узла подключения до кустовых площадок №№ 16, 19, 26, 27, 28, 39, 42, скв. 70 р Ярактинского НГКМ» в Усть - Кутском районе и Киренском районе Иркутской области

Лист	12

№	Количество контуров ЗУ	Номер кадастрового квартала / кадастровый номер исходного / существующего ЗУ	Условный номер ЗУ в границах зоны размещения линейного объекта	Площадь образуемого ЗУ, кв.м.	Площадь ЗУ в границах зоны размещения линейного объекта, кв.м.	Категория земель исходного / образуемого / существующего ЗУ	Разрешенное использование образуемого ЗУ	Местоположение образуемого ЗУ	Площадь исходного / существующего ЗУ		Разрешенное использование исходного / существующего ЗУ		Вид права / Правообладатель исходного / существующего ЗУ	Вид кадастровых работ
									По ЕГРН, кв.м	По ГЛР в соответствии с договором аренды, кв.м	По ЕГРН	По ГЛР в соответствии с договором аренды		
22	2	38:18:000000:1820	38:18:000000:1820:ЗУ4	-	668	Земли лесного фонда	-	-	1259981619	419600	Для заготовки древесины	Для строительства, реконструкции, эксплуатации линейных объектов - линия электропередачи воздушная, кабельная всех классов напряжения, трубопровод подземный, водопровод, дорога автомобильная с усовершенствованным облегченным или переходным типом дорожного покрытия (строительство и эксплуатация коридора коммуникаций до УПН до Скв. 70 на Ярактинском НГКМ)	Собственность Российская Федерация; Аренда ООО "ЛесТоргСервис"; Аренда ООО "ИНК"	КР не предусмотрены (Аренда до 04.12.2062 года по д.а. лесного участка №91-383/13 от 27.09.2013)
23	1	38:18:000000:765	38:18:000000:765:ЗУ2	-	207	Земли лесного фонда	-	-	13549618	419600	Для ведения лесного хозяйства	Для строительства, реконструкции, эксплуатации линейных объектов - линия электропередачи воздушная, кабельная всех классов напряжения, трубопровод подземный, водопровод, дорога автомобильная с усовершенствованным облегченным или переходным типом дорожного покрытия (строительство и эксплуатация коридора коммуникаций до УПН до Скв. 70 на Ярактинском НГКМ)	Собственность Российская Федерация; Аренда ООО "ЛесТоргСервис"; Аренда ООО "ИНК"	КР не предусмотрены (Аренда до 04.12.2062 года по д.а. лесного участка №91-383/13 от 27.09.2013)
24	2	38:18:000000:1820	38:18:000000:1820:ЗУ5	-	802	Земли лесного фонда	-	-	1259981619	305600	Для заготовки древесины	В целях строительства, реконструкции, эксплуатации линейных объектов - линия электропередачи воздушная, кабельная всех классов напряжения, трубопровод подземный, водопровод, дорога автомобильная с усовершенствованным облегченным или переходным типом дорожного покрытия (строительство и эксплуатация коридора коммуникаций до УПН до Скв. 70 на Ярактинском НГКМ (до отвод))	Собственность Российская Федерация; Аренда ООО "ЛесТоргСервис"; Аренда ООО "ИНК"	КР не предусмотрены (Аренда до 03.02.2063 года по д.а. лесного участка №91-538/13 от 29.11.2013)

Инв. № подл.	Подп. и дата	Взам инв. №

№	Количество контуров ЗУ	Номер кадастрового квартала / кадастровый номер исходного / существующего ЗУ	Условный номер ЗУ в границах зоны размещения линейного объекта	Площадь образуемого ЗУ, кв.м.	Площадь ЗУ в границах зоны размещения линейного объекта, кв.м.	Категория земель исходного / образуемого / существующего ЗУ	Разрешенное использование образуемого ЗУ	Местоположение образуемого ЗУ	Площадь исходного / существующего ЗУ		Разрешенное использование исходного / существующего ЗУ		Вид права / Правообладатель исходного / существующего ЗУ	Вид кадастровых работ
									По ЕГРН, кв.м	По ГЛР в соответствии с договором аренды, кв.м	По ЕГРН	По ГЛР в соответствии с договором аренды		
25	10	38:18:000000:1820	38:18:000000:1820:ЗУ6	-	115062	Земли лесного фонда	-	-	1259981619	6532100	Для заготовки древесины	Для выполнения работ по геологическому изучению недр, разработки месторождений полезных ископаемых – дорога автомобильная, линия связи, линия электропередачи воздушная, кабельная всех классов напряжения, нефтепровод межпромысловый, трубопровод технологический, база бурения промысловая, база обустройства месторождения, комплекс электроснабжения, подстанция трансформаторная всех классов напряжения (коридоры коммуникаций между производственными объектами, объектами обустройства, кустовыми площадками и энергообъектами на Ярактинском НГКМ)	Собственность Российская Федерация; Аренда ООО "ЛесТоргСервис"; Аренда ООО "ИНК"	КР не предусмотрены (Аренда до 31.12.2033 года по д.а. лесного участка №91-98/15 от 29.05.2015)
26	3	38:18:000000:765	38:18:000000:765:ЗУ3	-	2984	Земли лесного фонда	-	-	13549618	6532100	Для ведения лесного хозяйства	Для выполнения работ по геологическому изучению недр, разработки месторождений полезных ископаемых – дорога автомобильная, линия связи, линия электропередачи воздушная, кабельная всех классов напряжения, нефтепровод межпромысловый, трубопровод технологический, база бурения промысловая, база обустройства месторождения, комплекс электроснабжения, подстанция трансформаторная всех классов напряжения (коридоры коммуникаций между производственными объектами, объектами обустройства, кустовыми площадками и энергообъектами на Ярактинском НГКМ)	Собственность Российская Федерация; Аренда ООО "ЛесТоргСервис"; Аренда ООО "ИНК"	КР не предусмотрены (Аренда до 31.12.2033 года по д.а. лесного участка №91-98/15 от 29.05.2015)

Изм.	Кол. уч.	Лист	№ док.	Подп.	Дата

«Газопровод высокого давления для закачки газа в пласт от узла подключения до кустовых площадок №№ 16, 19, 26, 27, 28, 39, 42, скв. 70 р Ярактинского НГКМ» в Усть-Кутском районе и Киренском районе Иркутской области

Инв. № подл.	Подп. и дата	Взам инв. №

Изм.	Кол. уч.	Лист	№ док.	Подп.	Дата

№	Количество контуров ЗУ	Номер кадастрового квартала / кадастровый номер исходного / существующего ЗУ	Условный номер ЗУ в границах зоны размещения линейного объекта	Площадь образуемого ЗУ, кв.м.	Площадь ЗУ в границах зоны размещения линейного объекта, кв.м.	Категория земель исходного / образуемого / существующего ЗУ	Разрешенное использование образуемого ЗУ	Местоположение образуемого ЗУ	Площадь исходного / существующего ЗУ		Разрешенное использование исходного / существующего ЗУ		Вид права / Правообладатель исходного / существующего ЗУ	Вид кадастровых работ
									По ЕГРН, кв.м	По ГЛР в соответствии с договором аренды, кв.м	По ЕГРН	По ГЛР в соответствии с договором аренды		
27	2	38:18:000000:1820	38:18:000000:1820:ЗУ7	-	5208	Земли лесного фонда	-	-	1259981619	309100	Для заготовки древесины	В целях строительства реконструкции, эксплуатации линейных объектов - линия электропередачи воздушная, кабельная всех классов напряжения, трубопровод подземный, водопровод, дорога автомобильная с усовершенствованным облегченным или переходным типом дорожного покрытия (строительство и эксплуатация коридора коммуникаций до КП-28 на Ярактинском НГКМ)	Собственность Российская Федерация; Аренда ООО "ЛесТоргСервис"; Аренда ООО "ИНК"	КР не предусмотрены (Аренда до 15.04.2063 года по д.а. лесного участка №91-80/14 от 05.02.2014)
28	1	38:18:000001:383	38:18:000001:383:ЗУ1	-	1194	Земли лесного фонда	-	-	28093	28093	Для выполнения работ по геологическому изучению недр, разработке месторождений полезных ископаемых, для заготовки древесины	Выполнение работ по геологическому изучению недр, разработка месторождений полезных ископаемых	Собственность Российская Федерация; Аренда ООО "ЛесТоргСервис"; Аренда ООО "ИНК"	КР не предусмотрены (Аренда до 31.12.2033 года по д.а. лесного участка №91-336/17 от 21.09.2017)
29	1	38:18:000001:1252	38:18:000001:1252:ЗУ1	-	61231	Земли лесного фонда	-	-	80000	80000	В целях осуществления геологического изучения недр, разведки и добычи полезных ископаемых, для заготовки древесины	Выполнение работ по геологическому изучению недр, разработки месторождений полезных ископаемых - база бурения промысловая (строительство и эксплуатация кустовой площадки КП-28 Ярактинского НГКМ)	Собственность Российская Федерация; Аренда ООО "ИНК"	КР не предусмотрены (Аренда до 31.12.2033 года по д.а. лесного участка №91-112/14 от 14.02.2014)
30	1	38:18:000000:1820	38:18:000000:1820:ЗУ8	-	1469	Земли лесного фонда	-	-	1259981619	664000	Для заготовки древесины	Для строительства, реконструкции, эксплуатации линейных объектов (коридор коммуникаций от скважины №6 до скважины №53 на Ярактинском нефтегазоконденсатном месторождении)	Собственность Российская Федерация; Аренда ООО "ЛесТоргСервис"; Аренда ООО "ИНК"	КР не предусмотрены (Аренда до 31.12.2033 года по д.а. лесного участка №91-376/12 от 22.11.2012)

«Газопровод высокого давления для закачки газа в пласт от узла подключения до кустовых площадок №№ 16, 19, 26, 27, 28, 39, 42, скв. 70 р Ярактинского НГКМ» в Усть - Кутском районе и Киренском районе Иркутской области

Инв. № подл.	Подп. и дата	Взам инв. №

Изм.	Кол. уч.	Лист	№ док.	Подп.	Дата

№	Количество контуров ЗУ	Номер кадастрового квартала / кадастровый номер исходного / существующего ЗУ	Условный номер ЗУ в границах зоны размещения линейного объекта	Площадь образуемого ЗУ, кв.м.	Площадь ЗУ в границах зоны размещения линейного объекта, кв.м.	Категория земель исходного / образуемого / существующего ЗУ	Разрешенное использование образуемого ЗУ	Местоположение образуемого ЗУ	Площадь исходного / существующего ЗУ		Разрешенное использование исходного / существующего ЗУ		Вид права / Правообладатель исходного / существующего ЗУ	Вид кадастровых работ
									По ЕГРН, кв.м	По ГЛР в соответствии с договором аренды, кв.м	По ЕГРН	По ГЛР в соответствии с договором аренды		
31	1	38:18:000000:1820	38:18:000000:1820:ЗУ9	-	9272	Земли лесного фонда	-	-	1259981619	98200	Для заготовки древесины	В целях выполнения работ по строительству, реконструкции и эксплуатации линейных объектов - линия электропередачи воздушная, кабельная всех классов напряжения; трубопровод подземный; водопровод; дорога автомобильная с усовершенствованным облегченным или переходным типом дорожного покрытия (строительство и эксплуатация коридора коммуникаций от КП 27 на Ярактинском НГКМ)	Собственность Российская Федерация; Аренда ООО "ЛесТоргСервис"; Аренда ООО "ИНК"	КР не предусмотрены (Аренда до 03.12.2062 года по д.а. лесного участка №91-472/13 от 28.10.2013)
32	1	38:18:000000:1820	38:18:000000:1820:ЗУ10	-	41503	Земли лесного фонда	-	-	1259981619	262600	Для заготовки древесины	Для строительства, реконструкции, эксплуатации линейных объектов - линия электропередачи воздушная, кабельная всех классов напряжения; трубопровод подземный; водопровод; дорога автомобильная с усовершенствованным или переходным типом дорожного покрытия (строительство и эксплуатация коридора коммуникаций на КП-42 Ярактинском НГКМ)	Собственность Российская Федерация; Аренда ООО "ЛесТоргСервис"; Аренда ООО "ИНК"	КР не предусмотрены (Аренда до 24.02.2064 года по д.а. лесного участка №91-659/14 от 12.12.2014)
33	1	38:18:000001:1256	38:18:000001:1256:ЗУ1	-	57669	Земли лесного фонда	-	-	80000	80000	В целях осуществления геологического изучения недр, разведки и добычи полезных ископаемых, для заготовки древесины	Для выполнения работ по геологическому изучению недр, разработки месторождений полезных ископаемых - производственная площадка (строительства и эксплуатация кустовой площадки КП-27 на Ярактинском НГКМ)	Собственность Российская Федерация; Аренда ООО "ИНК"	КР не предусмотрены (Аренда до 31.12.2033 года по д.а. лесного участка №91-388/13 от 23.09.2013)
34	1	38:18:000000:1820	38:18:000000:1820:ЗУ11	-	645	Земли лесного фонда	-	-	1259981619	4200	Для заготовки древесины	Выполнение работ по геологическому изучению недр, разработка месторождений полезных ископаемых	Собственность Российская Федерация; Аренда ООО "ЛесТоргСервис"; Аренда ООО "ИНК"	КР не предусмотрены (Аренда до 31.12.2033 года по д.а. лесного участка №91-278/15 от 16.11.2015)
35	1	38:18:000001:420	38:18:000001:420:ЗУ1	-	431	Земли лесного фонда	-	-	8659	8659	Для выполнения работ по геологическому изучению недр, для разработки месторождений полезных ископаемых, для заготовки древесины	Для выполнения работ по геологическому изучения недр, для разработки месторождений полезных ископаемых	Собственность Российская Федерация; Аренда ООО "ЛесТоргСервис"; Аренда ООО "ИНК"	КР не предусмотрены (Аренда до 31.12.2033 года по д.а. лесного участка №91-429/17 от 24.10.2017)

«Газопровод высокого давления для закачки газа в пласт от узла подключения до кустовых площадок №№ 16, 19, 26, 27, 28, 39, 42, скв. 70 р Ярактинского НГКМ» в Усть - Кутском районе и Киренском районе Иркутской области

Инв. № подл.	Подп. и дата	Взам инв. №

Изм.	Кол. уч.	Лист	№ док.	Подп.	Дата

«Газопровод высокого давления для закачки газа в пласт от узла подключения до кустовых площадок №№ 16, 19, 26, 27, 28, 39, 42, скв. 70 р Ярактинского НГКМ» в Усть - Кутском районе и Киренском районе Иркутской области

Лист 16

№	Количество контуров ЗУ	Номер кадастрового квартала / кадастровый номер исходного / существующего ЗУ	Условный номер ЗУ в границах зоны размещения линейного объекта	Площадь образуемого ЗУ, кв.м.	Площадь ЗУ в границах зоны размещения линейного объекта, кв.м.	Категория земель исходного / образуемого / существующего ЗУ	Разрешенное использование образуемого ЗУ	Местоположение образуемого ЗУ	Площадь исходного / существующего ЗУ		Разрешенное использование исходного / существующего ЗУ		Вид права / Правообладатель исходного / существующего ЗУ	Вид кадастровых работ
									По ЕГРН, кв.м	По ГЛР в соответствии с договором аренды, кв.м	По ЕГРН	По ГЛР в соответствии с договором аренды		
36	2	38:18:000001:1213	38:18:000001:1213:ЗУ1	-	26081	Земли лесного фонда	-	-	28639	28639	В целях осуществления геологического изучения недр, разведки и добычи полезных ископаемых, для заготовки древесины	Осуществление геологического изучения недр, разведка и добыча полезных ископаемых	Собственность Российская Федерация; Аренда ООО "ИНК"	КР не предусмотрены (Аренда до 31.12.2033 года по д.а. лесного участка №91-89/21 от 02.03.2021)
37	1	38:18:000001:1129	38:18:000001:1129:ЗУ1	-	1493	Земли лесного фонда	-	-	114226	114226	В целях осуществления геологического изучения недр, разведки и добычи полезных ископаемых, для заготовки древесины	Осуществление геологического изучения недр, разведка и добыча полезных ископаемых	Собственность Российская Федерация; Аренда ООО "ИНК"	КР не предусмотрены (Аренда до 31.12.2033 года по д.а. лесного участка №91-367/20 от 31.08.2020)
38	1	38:18:000001:377	38:18:000001:377:ЗУ1	-	7330	Земли лесного фонда	-	-	37553	37553	Для выполнения работ по геологическому изучению недр, разработке месторождений полезных ископаемых, для заготовки древесины	Для выполнения работ по геологическому изучения недр, для разработки месторождений полезных ископаемых	Собственность Российская Федерация; Аренда ООО "ЛесТоргСервис"; Аренда ООО "ИНК"	КР не предусмотрены (Аренда до 31.12.2033 года по д.а. лесного участка №91-307/17 от 14.09.2017)
39	1	38:18:000001:1267	38:18:000001:1267:ЗУ1	-	34812	Земли лесного фонда	-	-	80000	80000	В целях осуществления геологического изучения недр, разведки и добычи полезных ископаемых, для заготовки древесины	В целях выполнения работ по геологическому изучению недр, разработка месторождений полезных ископаемых - баз бурения промысловая (строительство и эксплуатация кустовой площадки КП-42 на Ярактинском НГКМ)	Собственность Российская Федерация; Аренда ООО "ИНК"	КР не предусмотрены (Аренда до 31.12.2033 года по д.а. лесного участка №91-656/14 от 12.12.2014)
40	2	38:18:000000:1820	38:18:000000:1820:ЗУ12	-	36183	Земли лесного фонда	-	-	1259981619	375200	Для заготовки древесины	В целях выполнения работ по строительству, реконструкции и эксплуатации линейных объектов - линия электропередачи воздушная, кабельная всех классов напряжения; трубопровод подземный; водопровод; дорога автомобильная с усовершенствованным облегченным или переходным типом дорожного покрытия (строительство и эксплуатация коридора коммуникаций до КП-43 Ярактинском НГКМ)	Собственность Российская Федерация; Аренда ООО "ЛесТоргСервис"; Аренда ООО "ИНК"	КР не предусмотрены (Аренда до15.04.2063 года по д.а. лесного участка №91-94/14 от 10.02.2014)

Инв. № подл.	Подп. и дата	Взам инв. №

Изм.	Кол. уч.	Лист	№ док.	Подп.	Дата

«Газопровод высокого давления для закачки газа в пласт от узла подключения до кустовых площадок №№ 16, 19, 26, 27, 28, 39, 42, скв. 70 р Ярактинского НГКМ» в Усть - Кутском районе и Киренском районе Иркутской области

Лист 17

№	Количество контуров З У	Номер кадастрового квартала / кадастровый номер исходного / существующего З У	Условный номер З У в границах зоны размещения линейного объекта	Площадь образуемого З У, кв.м.	Площадь З У в границах зоны размещения линейного объекта, кв.м.	Категория земель исходного / образуемого / существующего З У	Разрешенное использование образуемого З У	Местоположение образуемого З У	Площадь исходного / существующего З У		Разрешенное использование исходного / существующего З У		Вид права / Правообладатель исходного / существующего З У	Вид кадастровых работ
									По ЕГРН, кв.м	По ГЛР в соответствии с договором аренды, кв.м	По ЕГРН	По ГЛР в соответствии с договором аренды		
41	2	38:18:000000:1820	38:18:000000:1820:ЗУ13	-	2414	Земли лесного фонда	-	-	1259981619	125400	Для заготовки древесины	Для строительства, реконструкции, эксплуатации линейных объектов (размещение подъездного пути к скважине №524 Ярактинского нефтегазоконденсатного месторождения)	Собственность Российская Федерация; Аренда ООО "ЛесТоргСервис"; Аренда ООО "ИНК"	КР не предусмотрены (Аренда до 31.12.2033 года по д.а. лесного участка №91-258/12 от 20.08.2012)
42	1	38:18:000001:641	38:18:000001:641:ЗУ1	-	392	Земли лесного фонда	-	-	4775	4775	Для выполнения работ по геологическому изучению недр, для разработки месторождений полезных ископаемых, для заготовки древесины	Выполнение работ по геологическому изучению недр, разработка месторождений полезных ископаемых	Собственность Российская Федерация; Аренда ООО "ЛесТоргСервис"; Аренда ООО "ИНК"	КР не предусмотрены (Аренда до 31.12.2033 года по д.а. лесного участка №91-451/18 от 18.07.2018)
43	1	38:18:000001:490	38:18:000001:490:ЗУ1	-	1103	Земли лесного фонда	-	-	13012	13012	Для выполнения работ по геологическому изучению недр, для разработки месторождений полезных ископаемых, для заготовки древесины	Выполнение работ по геологическому изучению недр, разработка месторождений полезных ископаемых	Собственность Российская Федерация; Аренда ООО "ЛесТоргСервис"; Аренда ООО "ИНК"	КР не предусмотрены (Аренда до 31.12.2033 года по д.а. лесного участка №91-135/18 от 12.03.2018)
44	1	38:18:000000:1820	38:18:000000:1820:ЗУ14	-	400	Земли лесного фонда	-	-	1259981619	7500	Для заготовки древесины	Для выполнения работ по геологическому изучению недр, разработки месторождений полезных ископаемых - база бурения промысловая (строительство и эксплуатация кустовой площадки КП-26 на Ярактинском НГКМ (доотвод))	Собственность Российская Федерация; Аренда ООО "ЛесТоргСервис"; Аренда ООО "ИНК"	КР не предусмотрены (Аренда до 31.12.2033 года по д.а. лесного участка №91-475/13 от 28.10.2013)
45	1	38:18:000001:1266	38:18:000001:1266:ЗУ1	-	37952	Земли лесного фонда	-	-	60000	60000	В целях осуществления геологического изучения недр, разведки и добычи полезных ископаемых, для заготовки древесины	Для выполнения работ по геологическому изучению недр, разработки месторождений полезных ископаемых (строительство эксплуатационных скважин на кустовой площадке №26 на Ярактинского НГКМ)	Собственность Российская Федерация; Аренда ООО "ИНК"	КР не предусмотрены (Аренда до 31.12.2033 года по д.а. лесного участка №91-260/12 от 20.08.2012)

Инв. № подл.	Подп. и дата	Взам инв. №

Изм.	Кол. уч.	Лист	№ док.	Подп.	Дата

«Газопровод высокого давления для закачки газа в пласт от узла подключения до кустовых площадок №№ 16, 19, 26, 27, 28, 39, 42, скв. 70 р Ярактинского НГКМ» в Усть - Кутском районе и Киренском районе Иркутской области

Лист	18

№	Количество контуров ЗУ	Номер кадастрового квартала / кадастровый номер исходного / существующего ЗУ	Условный номер ЗУ в границах зоны размещения линейного объекта	Площадь образуемого ЗУ, кв.м.	Площадь ЗУ в границах зоны размещения линейного объекта, кв.м.	Категория земель исходного / образуемого / существующего ЗУ	Разрешенное использование образуемого ЗУ	Местоположение образуемого ЗУ	Площадь исходного / существующего ЗУ		Разрешенное использование исходного / существующего ЗУ		Вид права / Правообладатель исходного / существующего ЗУ	Вид кадастровых работ
									По ЕГРН, кв.м	По ГЛР в соответствии с договором аренды, кв.м	По ЕГРН	По ГЛР в соответствии с договором аренды		
46	1	38:18:000001:1254	38:18:000001:1254:ЗУ1	-	13563	Земли лесного фонда	-	-	20000	20000	В целях осуществления геологического изучения недр, разведки и добычи полезных ископаемых, для заготовки древесины	Для выполнения работ по геологическому изучению недр, разработки месторождений полезных ископаемых - база эксплуатационно-разведочного бурения (доотвод кустовой площадки №26 на Ярактинского НГКМ)	Собственность Российская Федерация; Аренда ООО "ИНК"	КР не предусмотрены (Аренда до 31.12.2033 года по д.а. лесного участка №91-299/13 от 09.08.2013)
47	1	38:18:000000:765	38:18:000000:765:ЗУ4	-	1005	Земли лесного фонда	-	-	13549618	99400	Для ведения лесного хозяйства	Для обустройства и разработки Ярактинского нефтегазоконденсатного месторождения - водовод и ЛЭП-6 от скважины №6, до УПН и заготовки древесины для возможности реализации основной цели использования участка в соответствии со статьями 21, 43-45 Лесного кодекса РФ	Собственность Российская Федерация; Аренда ООО "ЛесТоргСервис"; Аренда ООО "ИНК"	КР не предусмотрены (Аренда до 31.12.2033 года по д.а. лесного участка №91-27-3409 от 20.11.2009)
48	1	38:18:000000:1820	38:18:000000:1820:ЗУ15	-	1307	Земли лесного фонда	-	-	1259981619	126300	Для заготовки древесины	'В целях строительства, реконструкции, эксплуатации линейных объектов - линия электропередачи воздушная, кабельная всех классов напряжения; трубопровод подземный; водопровод; дорога автомобильная с усовершенствованным облегченным или переходным типом дорожного покрытия (строительство и эксплуатация коридора коммуникаций от УПН до скважины 6 на Ярактинском НГКМ)	Собственность Российская Федерация; Аренда ООО "ЛесТоргСервис"; Аренда ООО "ИНК"	КР не предусмотрены (Аренда до 03.11.2062 года по д.а. лесного участка №91-293/13 от 09.08.2013)
49	1	38:18:000000:1820	38:18:000000:1820:ЗУ16	-	447	Земли лесного фонда	-	-	1259981619	11500	Для заготовки древесины	Для строительства, реконструкции, эксплуатации линейных объектов - дорога автомобильная с усовершенствованным облегченным или переходным типом дорожного покрытия (автодорога до карьера "Гаринг динский" на Ярактинском НГКМ)	Собственность Российская Федерация; Аренда ООО "ЛесТоргСервис"; Аренда ООО "ИНК"	КР не предусмотрены (Аренда до 27.11.2063 года по д.а. лесного участка №91-568/14 от 10.10.2014)
50	1	38:18:000000:1820	38:18:000000:1820:ЗУ17	-	677	Земли лесного фонда	-	-	1259981619	797900	Для заготовки древесины	Для строительства, реконструкции, эксплуатации линейных объектов - трубопровод подземный (строительство и эксплуатация нефтепровода "Система транспорта нефти Даниловского НГКМ (доотвод на участке УПН-ПНС-6))	Собственность Российская Федерация; Аренда ООО "ЛесТоргСервис"; Аренда ООО "ИНК"	КР не предусмотрены (Аренда до 17.06.2063 года по д.а. лесного участка №91-273/14 от 28.04.2014)

Инв. № подл.	Подп. и дата	Взам инв. №

Изм.	Кол. уч.	Лист	№ док.	Подп.	Дата

№	Количество контуров ЗУ	Номер кадастрового квартала / кадастровый номер исходного / существующего ЗУ	Условный номер ЗУ в границах зоны размещения линейного объекта	Площадь образуемого ЗУ, кв.м.	Площадь ЗУ в границах зоны размещения линейного объекта, кв.м.	Категория земель исходного / образуемого / существующего ЗУ	Разрешенное использование образуемого ЗУ	Местоположение образуемого ЗУ	Площадь исходного / существующего ЗУ		Разрешенное использование исходного / существующего ЗУ		Вид права / Правообладатель исходного / существующего ЗУ	Вид кадастровых работ
									По ЕГРН, кв.м	По ГЛР в соответствии с договором аренды, кв.м	По ЕГРН	По ГЛР в соответствии с договором аренды		
51	1	38:18:000000:1820	38:18:000000:1820:ЗУ18	-	902	Земли лесного фонда	-	-	1259981619	1075300	Для заготовки древесины	Для строительства, реконструкции, эксплуатации линейных объектов - трубопровод подземный (строительство и эксплуатация нефтепровода "Система транспорта нефти Даниловского НГКМ")	Собственность Российская Федерация; Аренда ООО "ЛесТоргСервис"; Аренда ООО "ИНК"	КР не предусмотрены (Аренда до 20.03.2063 года по д.а. лесного участка №91-54/14 от 29.01.2014)
52	1	38:18:000000:1582	38:18:000000:1582:ЗУ1	300	300	Земли лесного фонда	-	-	1590000	-	Для использования лесов в целях строительства, эксплуатации, реконструкции линейных объектов (эксплуатация автозимника на автомобильной дороге общего пользования федерального значения "Вилюй")	-	Собственность Российская Федерация; Постоянное (бессрочное) пользование "Федеральное казенное учреждение " Управление автомобильной дороги общего пользования федерального значения "Вилюй" Федерального дорожного агентства "	Формирование публичного сервитута
53	1	38:18:000000:1820	38:18:000000:1820:ЗУ19	-	3554	Земли лесного фонда	-	-	1259981619	76000	Для заготовки древесины	Для строительства, реконструкции, эксплуатации линейных объектов - (коридор коммуникаций от УПН до КП 19 в составе: вдоль трассовый проезд, ВЛ 6кВ, нефтепровод, водовод на Ярактинском нефтегазоконденсатном месторождении)	Собственность Российская Федерация; Аренда ООО "ЛесТоргСервис"; Аренда ООО "ИНК"	КР не предусмотрены (Аренда до 31.12.2033 года по д.а. лесного участка №91-597/11 от 22.12.2011)
54	2	38:18:000001:619	38:18:000001:619:ЗУ1	-	17550	Земли лесного фонда	-	-	805581	961573	Для выполнения работ по геологическому изучению недр, для разработки месторождений полезных ископаемых, для заготовки древесины	Выполнение работ по геологическому изучению недр, разработка месторождений полезных ископаемых	Собственность Российская Федерация; Аренда ООО "ЛесТоргСервис"; Аренда ООО "ИНК"	КР не предусмотрены (Аренда до 31.12.2033 года по д.а. лесного участка №91-367/18 от 08.06.2018)

«Газопровод высокого давления для закачки газа в пласт от узла подключения до кустовых площадок №№ 16, 19, 26, 27, 28, 39, 42, скв. 70 р Ярактинского НГКМ» в Усть - Кутском районе и Киренском районе Иркутской области

Инв. № подл.	Подп. и дата	Взам инв. №

Изм.	Кол. уч.	Лист	№ док.	Подп.	Дата

«Газопровод высокого давления для закачки газа в пласт от узла подключения до кустовых площадок №№ 16, 19, 26, 27, 28, 39, 42, скв. 70 р Ярактинского НГКМ» в Усть - Кутском районе и Киренском районе Иркутской области

Лист 20

№	Количество контуров З У	Номер кадастрового квартала / кадастровый номер исходного / существующего З У	Условный номер З У в границах зоны размещения линейного объекта	Площадь образуемого З У, кв.м.	Площадь З У в границах зоны размещения линейного объекта, кв.м.	Категория земель исходного / образуемого / существующего З У	Разрешенное использование образуемого З У	Местоположение образуемого З У	Площадь исходного / существующего З У		Разрешенное использование исходного / существующего З У		Вид права / Правообладатель исходного / существующего З У	Вид кадастровых работ
									По ЕГРН, кв.м	По ГЛР в соответствии с договором аренды, кв.м	По ЕГРН	По ГЛР в соответствии с договором аренды		
55	1	38:18:000001:406	38:18:000001:406:ЗУ1	-	1838	Земли лесного фонда	-	-	22874	22874	Для выполнения работ по геологическому изучению недр, для разработки месторождений полезных ископаемых, для заготовки древесины	Для выполнения работ по геологическому изучению недр, для разработки месторождений полезных ископаемых	Собственность Российская Федерация; Аренда ООО "ЛесТоргСервис"; Аренда ООО "ИНК"	КР не предусмотрены (Аренда до 31.12.2033 года по д.а. лесного участка №91-449/17 от 23.10.2017)
56	1	38:18:000000:1820	38:18:000000:1820:ЗУ20	-	17962	Земли лесного фонда	-	-	1259981619	204000	Для заготовки древесины	Для выполнения работ по геологическому изучению недр, разработки месторождений полезных ископаемых (кустовые площадки №№ 1, 19, 34 на Ярактинском нефтегазоконденсатном месторождении) и заготовки древесины для возможности реализации основной цели использования участка в соответствии со статьями 21, 43-45 Лесного кодекса РФ в объеме 4398,0 куб.м, в том числе деликвидной древесины 3801,0 куб.м.	Собственность Российская Федерация; Аренда ООО "ЛесТоргСервис"; Аренда ООО "ИНК"	КР не предусмотрены (Аренда до 31.12.2033 года по д.а. лесного участка №91-337/10 от 20.12.2010)
57	1	38:18:000000:765	38:18:000000:765:ЗУ5	-	42933	Земли лесного фонда	-	-	13549618	204000	Для ведения лесного хозяйства	Для выполнения работ по геологическому изучению недр, разработки месторождений полезных ископаемых (кустовые площадки №№ 1, 19, 34 на Ярактинском нефтегазоконденсатном месторождении) и заготовки древесины для возможности реализации основной цели использования участка в соответствии со статьями 21, 43-45 Лесного кодекса РФ в объеме 4398,0 куб.м, в том числе деликвидной древесины 3801,0 куб.м.	Собственность Российская Федерация; Аренда ООО "ЛесТоргСервис"; Аренда ООО "ИНК"	КР не предусмотрены (Аренда до 31.12.2033 года по д.а. лесного участка №91-337/10 от 20.12.2010)
58	1	38:18:000001:615	38:18:000001:615:ЗУ1	-	3	Земли лесного фонда	-	-	15381	961573	Для выполнения работ по геологическому изучению недр, для разработки месторождений полезных ископаемых	Выполнение работ по геологическому изучению недр, разработка месторождений полезных ископаемых	Собственность Российская Федерация; Аренда ООО "ЛесТоргСервис"; Аренда ООО "ИНК"	КР не предусмотрены (Аренда до 31.12.2033 года по д.а. лесного участка №91-367/18 от 08.06.2018)

Инв. № подл.	Подп. и дата	Взам инв. №

№	Количество контуров ЗУ	Номер кадастрового квартала / кадастровый номер исходного / существующего ЗУ	Условный номер ЗУ в границах зоны размещения линейного объекта	Площадь образуемого ЗУ, кв.м.	Площадь ЗУ в границах зоны размещения линейного объекта, кв.м.	Категория земель исходного / образуемого / существующего ЗУ	Разрешенное использование образуемого ЗУ	Местоположение образуемого ЗУ	Площадь исходного / существующего ЗУ		Разрешенное использование исходного / существующего ЗУ		Вид права / Правообладатель исходного / существующего ЗУ	Вид кадастровых работ
									По ЕГРН, кв.м	По ГЛР в соответствии с договором аренды, кв.м	По ЕГРН	По ГЛР в соответствии с договором аренды		
59	2	38:18:000000:1820	38:18:000000:1820:ЗУ21	-	15241	Земли лесного фонда	-	-	1259981619	171100	Для заготовки древесины	Для выполнения работ по геологическому изучению недр, для разработки месторождений полезных ископаемых (склад нефти и нефтепродуктов) - строительство и эксплуатация топливно-заправочного пункта на Ярактинском НГКМ)	Собственность Российская Федерация; Аренда ООО "ЛесТоргСервис"; Аренда ООО "ИНК"	КР не предусмотрены (Аренда до 31.12.2033 года по д.а. лесного участка №91-376/13 от 16.09.2013)
60	1	38:18:000000:765	38:18:000000:765:ЗУ6	-	4208	Земли лесного фонда	-	-	13549618	171100	Для ведения лесного хозяйства	Для выполнения работ по геологическому изучению недр, для разработки месторождений полезных ископаемых (склад нефти и нефтепродуктов) - строительство и эксплуатация топливно-заправочного пункта на Ярактинском НГКМ)	Собственность Российская Федерация; Аренда ООО "ЛесТоргСервис"; Аренда ООО "ИНК"	КР не предусмотрены (Аренда до 31.12.2033 года по д.а. лесного участка №91-376/13 от 16.09.2013)
61	1	38:18:000000:1820	38:18:000000:1820:ЗУ22	-	415	Земли лесного фонда	-	-	1259981619	288000	Для заготовки древесины	Для выполнения работ по геологическому изучению недр, разработки месторождений полезных ископаемых - дорога автомобильная, линия связи, линия электропередачи воздушная, всех классов напряжения, нефтепровод межпромысловый, трубопровод технологический, база бурения промысловая, база обустройства месторождения, комплекс электроснабжения, подстанция трансформаторная всех классов напряжения (коридоры коммуникаций между производственными объектами, объектами обустройства, кустовыми площадками и энергообъектами на Ярактинском НГКМ)	Собственность Российская Федерация; Аренда ООО "ЛесТоргСервис"; Аренда ООО "ИНК"	КР не предусмотрены (Аренда до 31.12.2033 года по д.а. лесного участка №91-100/15 от 28.05.2015)
62	2	38:18:000000:1820	38:18:000000:1820:ЗУ23	-	8853	Земли лесного фонда	-	-	1259981619	36400	Для заготовки древесины	Выполнение работ по геологическому изучению недр, разработка месторождений полезных ископаемых	Собственность Российская Федерация; Аренда ООО "ЛесТоргСервис"; Аренда ООО "ИНК"	КР не предусмотрены (Аренда до 31.12.2033 года по д.а. лесного участка №91-270/16 от 19.07.2016)

Изм. | Кол. уч. | Лист | № док. | Подп. | Дата

«Газопровод высокого давления для закачки газа в пласт от узла подключения до кустовых площадок №№ 16, 19, 26, 27, 28, 39, 42, скв. 70 р Ярактинского НГКМ» в Усть-Кутском районе и Киренском районе Иркутской области

Лист 21

Инв. № подл.	Подп. и дата	Взам инв. №

№	Количество контуров ЗУ	Номер кадастрового квартала / кадастровый номер исходного / существующего ЗУ	Условный номер ЗУ в границах зоны размещения линейного объекта	Площадь образуемого ЗУ, кв.м.	Площадь ЗУ в границах зоны размещения линейного объекта, кв.м.	Категория земель исходного / образуемого / существующего ЗУ	Разрешенное использование образуемого ЗУ	Местоположение образуемого ЗУ	Площадь исходного / существующего ЗУ		Разрешенное использование исходного / существующего ЗУ		Вид права / Правообладатель исходного / существующего ЗУ	Вид кадастровых работ
									По ЕГРН, кв.м	По ГЛР в соответствии с договором аренды, кв.м	По ЕГРН	По ГЛР в соответствии с договором аренды		
63	3	38:18:000000:1820	38:18:000000:1820:ЗУ24	-	9449	Земли лесного фонда	-	-	1259981619	106300	Для заготовки древесины	"В целях строительства реконструкции и эксплуатации линейных объектов - линия электропередачи воздушная, кабельная всех классов напряжения; трубопровод подземный; водопровод; дорога автомобильная с усовершенствованным облегченным или переходным типом дорожного покрытия (строительство и эксплуатация коридора коммуникаций от до КП-39 Ярактинского НГКМ)	Собственность Российская Федерация; Аренда ООО "ЛесТоргСервис"; Аренда ООО "ИНК"	КР не предусмотрены (Аренда до 15.04.2063 года по д.а. лесного участка №91-96/14 от 10.02.2014)
64	1	38:18:000001:402	38:18:000001:402:ЗУ1	-	1316	Земли лесного фонда	-	-	34213	34213	Для выполнения работ по геологическому изучению недр, для разработки месторождений полезных ископаемых, для заготовки древесины	Выполнения работ по геологическому изучению недр, разработка месторождений полезных ископаемых	Собственность Российская Федерация; Аренда ООО "ЛесТоргСервис"; Аренда ООО "ИНК"	КР не предусмотрены (Аренда до 31.12.2033 года по д.а. лесного участка №91-406/17 от 19.10.2017)
65	1	38:18:000001:1262	38:18:000001:1262:ЗУ1	-	47450	Земли лесного фонда	-	-	80000	80000	В целях осуществления геологического изучения недр, разведки и добычи полезных ископаемых, для заготовки древесины	Для выполнения работ по геологическому изучению недр, разработки месторождений полезных ископаемых - база бурения промысловая (строительство и эксплуатация кустовой площадки КП-39 на Ярактинском НГКМ)	Собственность Российская Федерация; Аренда ООО "ЛесТоргСервис"; Аренда ООО "ИНК"	КР не предусмотрены (Аренда до 31.12.2033 года по д.а. лесного участка №91-17/14 от 20.01.2014)
66	1	38:18:000001:1125	38:18:000001:1125:ЗУ1	-	34	Земли лесного фонда	-	-	113799	113799	В целях осуществления геологического изучения недр, разведки и добычи полезных ископаемых, для заготовки древесины	Осуществление геологического изучения недр, разведка и добыча полезных ископаемых	Собственность Российская Федерация; Аренда ООО "ЛесТоргСервис"; Аренда ООО "ИНК"	КР не предусмотрены (Аренда до 31.12.2033 года по д.а. лесного участка №91-373/20 от 02.09.2020)
	Итого			300	769678									

Изм. | Кол. уч. | Лист | № док. | Подп. | Дата

«Газопровод высокого давления для закачки газа в пласт от узла подключения до кустовых площадок №№ 16, 19, 26, 27, 28, 39, 42, скв. 70 р Ярактинского НГКМ» в Усть - Кутском районе и Киренском районе Иркутской области

1.1. Целевое назначение лесов, вид (виды) разрешенного использования лесного участка, количественные и качественные характеристики лесного участка, сведения о нахождении лесного участка в границах особо защитных участков лесов

1.1.1. Местоположение проектируемого лесного участка (части лесного участка)

Российская Федерация, Иркутская область, муниципальное образование «Усть-Кутский район», Усть-Кутское лесничество, Марковское участковое лесничество, Марковская дача, эксплуатационные леса, квартал № 95 (в. 61ч).

(Российская Федерация, субъект РФ, муниципальное образование, лесничество, участковое лесничество, дача/технический участок (урочище (при наличии), квартал, лесотаксационный выдел/часть лесотаксационного выдела)

Категория земель: земли лесного фонда.

Площадь проектируемого лесного участка 0.0300 га.

Границы лесного участка указаны на чертежах проекта межевания территории (Том 5) и чертежах обоснования проекта межевания (Том 7).

1.1.2. Количественные и качественные характеристики проектируемого лесного участка

Количественные и качественные характеристики проектируемого лесного участка составлены на основании данных государственного лесного реестра[1] Усть-Кутского лесничества.

Таблица 2. – Распределение земель.

Общая площадь - всего	В том числе									
	лесные земли					нелесные земли				
	покрытые лесом	в т.ч. лесные культуры	лесные питомники, плантации	не покрытые лесом	итого	дороги	просеки	болота	другие	итого
1	2	3	4	5	6	7	8	9	10	11
0,0300	-	-	-	-	-	0,0300	-	-	-	0,0300

[1] Заверенные лесничеством копии выписок из государственного лесного реестра, с учетом текущих изменений, на основании которых осуществляется подготовка проектной документации лесного участка, являются обязательным приложением к проектной документации.

Инв. № подл.	Подп. и дата	Взам инв. №

Таблица 3. – Характеристика проектируемого лесного участка в соответствии с таксационным описанием лесного участка.

Участковое лесничество	Дан.а/ Технический участок (урочище)	Целевое назначение лесов	Категория защитных лесов	Район товаризации *	Лесорастительный район	Разряд такс	Крутизна склона (при склоне выше 20°)	№ квартала	№ выдела	Площадь, га	Категория земель	Ярус	Коэффициент состава	Элемент леса	Возраст	Группа возраста	Высота *	Диаметр *	Бонитет	Класс товарности *	Полнота	Запас на 1 га	Общий запас древесины
1	2	3	4	5	6	7	8	9	10	11	12	13	14	15	16	17	18	19	20	21	22	23	24
Марковское	Марковское	Защитные леса	леса, выполняющие функции защиты природных и иных объектов (защитные полосы лесов, расположенные вдоль железнодорожных путей общего пользования, федеральных автомобильных дорог общего пользования, автомобильных дорог общего пользования, находящихся в собственности субъектов Российской федерации)		верхнеленский таежный район	7		95	61	0,0300	нелесные, дороги												
Итого по лесам, выполняющим функции защиты природных и иных объектов (защитные полосы лесов, расположенные вдоль железнодорожных путей общего пользования, федеральных автомобильных дорог общего пользования, автомобильных дорог общего пользования, находящихся в собственности субъектов российской федерации):										0,0300													0
Всего на лесном участке:										0,0300													0

Инв. № подл.	Подп. и дата	Взам инв. №

Изм. | Кол. уч. | Лист | № док. | Подп. | Дата

Таблица 4. – Характеристика насаждений проектируемого лесного участка.

Целевое назначение лесов	Лесничество	Участковое лесничество/урочище (при наличии)	Лесной квартал / лесотаксационный выдел	Хоз-во, преобл. порода	Площадь (га)/запас древесины (куб. м) - всего	В том числе по группам возраста древостоя (га/куб. м)					
						молодняки I класса возраста	молодняки II класса возраста	средневозрастные	приспевающие	спелые	перестойные
1	2	3	4	5	6	7	8	9	10	11	12
-	-	-	-	-	-	-	-	-	-	-	-

Таблица 5. – Средние таксационные показатели насаждений проектируемого лесного участка.

Целевое назначение лесов	Хозяйство, преобладающая порода	Состав насаждений	Возраст	Бонитет	Полнота	Средний запас древесины (куб. м/га)					
						молодняки I к.в.	молодняки II к.в.	средневозрастные	приспевающие	спелые	перестойные
1	2	3	4	5	6	7	8	9	10	11	12
-	-	-	-	-	-	-	-	-	-	-	-

«Газопровод высокого давления для закачки газа в пласт от узла подключения до кустовых площадок №№ 16, 19, 26, 27, 28, 39, 42, скв. 70 р. Ярактинского НГКМ» в Усть-Кутском районе и Киренском районе Иркутской области

Лист 25

1.1.3. Виды разрешенного использования лесов на проектируемом лесном участке

Лесохозяйственным регламентом Усть-Кутского лесничества на проектируемом лесном участке установлены следующие виды разрешенного использования лесов:

– заготовка древесины;
– заготовка и сбор недревесных лесных ресурсов;
– заготовка пищевых лесных ресурсов и сбор лекарственных растений;
– осуществление видов деятельности в сфере охотничьего хозяйства;
– ведение сельского хозяйства;
– осуществление научно-исследовательской деятельности, образовательной деятельности;
– осуществление рекреационной деятельности;
– выращивание лесных плодовых, ягодных, декоративных растений, лекарственных растений;
– выращивание посадочного материала лесных насаждений (саженцев, сеянцев);
– осуществление геологического изучения недр, разведка и добыча полезных ископаемых;
– строительство и эксплуатация водохранилищ и иных искусственных водных объектов, а также гидротехнических сооружений и специализированных портов;
– строительство, реконструкция, эксплуатация линейных объектов;
– осуществление религиозной деятельности.

1.1.4. Сведения об обременениях проектируемого лесного участка

Таблица 6. – Обременения проектируемого лесного участка.

№ п/п	Местоположение (лесничество, уч. лесничество, дача/технический участок, кв., выд.)	Наименование юр. лица, местонахождение (адрес)	Вид права пользования лесным участком	Основания пользования лесным участком	Срок пользования лесным участком	Вид использования лесного участка
1	2	3	4	5	6	7
1	Усть-Кутское лесничество, Марковское участковое лесничество, Марковская дача, квартал № 95	ООО «ЛесТоргСервис»	Аренда	Договор аренды № 8/8 от 16.09.2008	49 лет по 15.12.2054	Заготовка древесины

1.1.5. Сведения об ограничениях использования лесов

С учетом целевого назначения и правового режима лесов, установленного лесным законодательством Российской Федерации, лесохозяйственным регламентом Усть-Кутского лесничества предусмотрены следующие ограничения в использовании лесов:

1. По виду целевого назначения лесов:

1.1 Защитные леса:

Защитные леса подлежат освоению в целях сохранения средообразующих, водоохранных, защитных, санитарно-гигиенических, оздоровительных и иных полезных функций лесов с одновременным использованием лесов при условии, если это использование совместимо с целевым назначением защитных лесов и выполняемыми ими полезными функциями.

Проведение сплошных рубок в защитных лесах осуществляется в случаях, предусмотренных частью 5.1 статьи 21 Лесного кодекса, и в случаях, если выборочные рубки не обеспечивают замену лесных насаждений, утрачивающих свои средообразующие, водоохранные, санитарно-гигиенические, оздоровительные и иные полезные функции, на лесные насаждения, обеспечивающие сохранение целевого назначения защитных лесов и выполняемых ими полезных функций, если иное не установлено Лесным кодексом (ст. 111 ч. 3 Лесного кодекса).

Виды использования лесов, допустимые к осуществлению в защитных лесах, расположенных на землях лесного фонда, определяются лесохозяйственными регламентами лесничеств (ст. 111 ч. 4 Лесного кодекса).

В защитных лесах запрещается осуществление деятельности, несовместимой с их целевым назначением и полезными функциями (ст. 111 ч. 6 Лесного кодекса).

Создание лесоперерабатывающей инфраструктуры запрещается в защитных лесах (ст. 14 Лесного кодекса).

Не допускается нарушение Правил санитарной безопасности в лесах, в том числе: загрязнение лесов сточными водами, химическими, радиоактивными и другими вредными веществами, отходами производства и потребления и (или) иное негативное воздействие на леса, совершенные в защитных лесах (ст. 8.5.2., ст. 8.31. Кодекса Российской Федерации об административных правонарушениях от 30.12.2001 № 195-ФЗ).

Не допускается нарушение Правил пожарной безопасности в лесах (ст. 8.32. Кодекса Российской Федерации об административных правонарушениях от 30.12.2001 № 195-ФЗ).

1.2 Леса выполняющие функции защиты природных и иных объектов: защитные полосы лесов, расположенные вдоль железнодорожных путей общего пользования, федеральных автомобильных дорог общего пользования, автомобильных дорог общего пользования, находящихся в собственности субъектов Российской Федерации

Проведение сплошных рубок осуществляется в случаях, предусмотренных частью 5.1 статьи 21 Лесного кодекса РФ, и в случаях, если выборочные рубки не обеспечивают замену лесных насаждений, утрачивающих свои средообразующие, водоохранные, санитарно-гигиенические, оздоровительные и иные полезные функции, на лесные насаждения, обеспечивающие сохранение целевого назначения защитных лесов и выполняемых ими полезных функций, если иное не установлено Лесным кодексом (ст. 111 ч. 3 Лесного кодекса РФ).

Запрещается осуществление мер предупреждения лесных пожаров, связанных со сплошными рубками (за исключением зон с особыми условиями использования территорий, на которых расположены соответствующие леса, если режим указанных территорий предусматривает вырубку деревьев, кустарников, лиан) (п.

17 постановления Правительства РФ от 07.10.2020 № 1614 «Об утверждении Правил пожарной безопасности в лесах»).

Запрещается создание лесоперерабатывающей инфраструктуры (ст. 14 Лесного кодекса РФ).

2. По видам использования лесов:

2.1 Строительство, реконструкция, эксплуатация линейных объектов:

При осуществлении строительства, реконструкции и эксплуатации линейных объектов запрещается:

– повреждение лесных насаждений, растительного покрова и почв за пределами предоставленного лесного участка;

– захламление прилегающих территорий за пределами предоставленного лесного участка строительным и бытовым мусором, отходами древесины, иными видами отходов;

– загрязнение площади предоставленного лесного участка и территории за его пределами химическими и радиоактивными веществами;

– проезд транспортных средств и иных механизмов по произвольным, неустановленным маршрутам за пределами предоставленного лесного участка.

Не допускается ухудшение санитарного состояния лесов, расположенных на предоставленных гражданам и юридическим лицам лесных участках и лесных участках, прилегающих к ним, при использовании лесов для строительства, реконструкции, эксплуатации линейных объектов – п. 29 постановления Правительства РФ от 09.12.2020 № 2047 «Об утверждении Правил санитарной безопасности в лесах».

3. Ограничения по видам особо защитных участков лесов:

Согласно данным государственного лесного реестра на проектируемом лесном участке особо защитные участки лесов (ОЗУ) – отсутствуют.

1.1.6. Сведения об объектах лесной инфраструктуры на проектируемом лесном участке

Таблица 7. – Объекты лесной инфраструктуры[2].

№ п/п	Лесничество	Участковое лесничество, дача/ технический участок (урочище (при наличии)	Лесной квартал	Лесотаксационный выдел	Наименование объекта	Единица измерения	Объем
1	2	3	4	5	6	7	8
1	Усть-Кутское	Марковское / Марковская дача	95	61	лесная дорога	га	0,0300
Итого							0,0300

[2] Наименование объектов лесной инфраструктуры указывается в соответствии с Распоряжением Правительства РФ от 17.07.21012 № 1283-р «Перечень объектов лесной инфраструктуры для защитных лесов, эксплуатационных лесов и резервных лесов». В случае отсутствия объектов лесной инфраструктуры на проектируемом лесном участке таблица не заполняется, ставится прочерк.

1.1.7. Сведения об объектах, не связанных с созданием лесной инфраструктуры на проектируемом лесном участке

Таблица 8. – Объекты, не связанные с созданием лесной инфраструктуры[3].

№ п/п	Лесничество	Участковое лесничество, дача/ технический участок (урочище (при наличии)	Лесной квартал	Лесотаксационный выдел	Наименование объекта	Единица измерения	Объем
1	2	3	4	5	6	7	8
-	-	-	-	-	-	-	-

1.1.8. Сведения о наличии на проектируемом лесном участке особо защитных участков лесов, особо охраняемых природных территорий, зон с особыми условиями использования территорий

Таблица 9. – Особо защитные участки лесов, особо охраняемые природных территории, зоны с особыми условиями использования территорий[4].

№ п/п	Наименование участкового лесничества, дачи/ технического участка, (урочища (при наличии)	Номер квартала	Номер выдела	Виды ОЗУ, наименование ООПТ, виды зон с особыми условиями использования территорий	Общая площадь
1	2	3	4	5	6
-	-	-	-	-	-

1.1.9. Проектируемые виды разрешенного использования и цель предоставления лесного участка

Разрешенное использование для частей земельных участков не устанавливается.

[3] Наименование объектов, не связанных с созданием лесной инфраструктуры, указывается в соответствии с Распоряжением Правительства РФ от 27.05.2013 № 849-р «Перечень объектов, не связанных с созданием лесной инфраструктуры, для защитных лесов, эксплуатационных лесов, резервных лесов». В случае отсутствия объектов, не связанные с созданием лесной инфраструктуры на проектируемом лесном участке, таблица не заполняется, ставится прочерк.

[4] В случае отсутствия сведений о наличии на проектируемом лесном участке особо защитных участков лесов, особо охраняемых природных территорий, зон с особыми условиями использования территорий таблица не заполняется, ставится прочерк.

2. Перечень координат характерных точек образуемых земельных участков

Образование земельных участков в рамках настоящего проекта не предусмотрено.

3. Сведения о границах территории, применительно к которой осуществляется подготовка проекта межевания, содержащие перечень координат характерных точек таких границ в системе координат, используемой для ведения Единого государственного реестра недвижимости

Территория, применительно к которой осуществляется подготовка проекта межевания, определена по границам зоны планируемого размещения проектируемого линейного объекта.

Таблица 10. – Перечень координат характерных точек границ территории, применительно к которой осуществляется подготовка проекта межевания (МСК-38, зона 5).

№	X	Y
1 (1)		
1	1016449,12	5135690,13
2	1016336,10	5135917,95
3	1016318,89	5135952,63
4	1016378,38	5136029,37
5	1016242,92	5136139,58
6	1016180,02	5136051,71
7	1016180,06	5136014,40

№	X	Y
8	1016118,13	5135940,28
9	1016121,88	5135937,61
10	1016232,22	5135846,61
11	1016237,79	5135850,12
12	1016269,15	5135856,88
13	1016282,86	5135849,85
14	1016287,48	5135847,50
15	1016285,72	5135853,51

№	X	Y
16	1016273,73	5135894,36
17	1016305,32	5135935,12
18	1016322,48	5135900,52
19	1016414,97	5135714,13
20	1016448,95	5135690,27
1	1016449,12	5135690,13

Таблица 11. – Перечень координат характерных точек границы зоны планируемого размещения линейного объекта в системе координат (МСК-38, зона 4).

№	X	Y
1 (1)		
1	1015317,52	4313325,70
2	1015214,73	4313558,28
3	1015199,08	4313593,69
4	1015261,91	4313667,71
5	1015131,48	4313783,81
6	1015064,76	4313698,82
7	1015063,14	4313661,55
8	1014997,99	4313590,26
9	1015001,62	4313587,43
10	1015107,80	4313491,63
11	1015113,52	4313494,89
12	1015145,14	4313500,25
13	1015158,53	4313492,62
14	1015163,04	4313490,07
15	1015161,55	4313496,15
16	1015151,38	4313537,49
17	1015184,75	4313576,80
18	1015200,35	4313541,48

№	X	Y
19	1015284,47	4313351,19
20	1015317,36	4313325,85
1	1015317,52	4313325,70
1 (2)		
21	1015069,29	4313451,84
22	1015098,56	4313486,34
23	1015107,77	4313491,61
24	1015001,62	4313587,43
25	1014997,97	4313590,25
26	1014958,31	4313546,86
27	1014916,46	4313501,06
28	1015034,74	4313411,15
21	1015069,29	4313451,84
1 (3)		
29	1015086,62	4311831,82
30	1015370,98	4313071,77
31	1015388,75	4313117,98
32	1015398,31	4313142,83
33	1015378,88	4313186,81

№	X	Y
34	1015317,50	4313325,69
35	1015317,36	4313325,84
36	1015284,47	4313351,17
37	1015360,70	4313178,70
38	1015363,98	4313171,27
39	1015345,25	4313163,44
40	1015332,02	4313157,90
41	1015348,05	4313142,89
42	1015356,73	4313134,78
43	1015369,27	4313123,06
44	1015368,14	4313120,13
45	1015351,88	4313077,82
46	1015077,84	4311883,10
47	1015045,88	4311743,78
48	1015063,72	4311731,97
29	1015086,62	4311831,82
1 (4)		
49	1015144,56	4311322,51
50	1015149,83	4311323,01

№	X	Y
51	1015149,88	4311328,05
52	1015150,00	4311340,51
53	1015133,50	4311340,67
54	1015095,20	4311337,50
55	1015065,18	4311335,02
56	1015035,91	4311332,60
57	1015030,93	4311361,39
58	1015004,25	4311357,13
59	1014997,24	4311356,01
60	1014970,69	4311351,77
61	1014963,10	4311389,85
62	1014955,93	4311425,78
63	1014983,69	4311435,15
64	1015014,99	4311445,71
65	1015009,01	4311463,42
66	1014980,49	4311453,80
67	1014952,29	4311444,28
68	1014947,58	4311468,29
69	1014932,14	4311547,10
70	1014927,72	4311559,29
71	1014931,08	4311560,00
72	1014929,90	4311571,55
73	1014928,91	4311581,20
74	1014941,22	4311582,13
75	1014940,39	4311594,28
76	1014933,35	4311592,99
77	1014934,23	4311587,62
78	1014927,24	4311587,09
79	1014922,32	4311586,71
80	1014924,56	4311564,76
81	1014919,72	4311563,74
82	1014926,35	4311545,49
83	1014944,53	4311455,36
84	1014932,65	4311437,66
85	1014932,66	4311437,59
86	1014932,60	4311437,59
87	1014930,05	4311433,78
88	1014840,47	4311330,38
89	1014839,46	4311320,17
90	1014835,33	4311278,18
91	1014840,82	4311243,48
92	1014843,07	4311229,30
93	1014935,59	4311223,50
94	1014956,52	4311222,19
95	1014976,50	4311220,94
96	1014991,95	4311219,97
97	1014985,98	4311225,48

№	X	Y
98	1014967,07	4311242,96
99	1014941,77	4311266,33
100	1014951,64	4311280,74
101	1014953,93	4311305,73
102	1014975,14	4311307,49
103	1015005,12	4311309,98
104	1015055,77	4311314,18
105	1015068,54	4311315,38
106	1015098,51	4311318,19
49	1015144,56	4311322,51
1 (5)		
107	1015081,14	4305655,42
108	1015080,84	4305675,42
109	1015026,61	4305674,45
110	1014996,59	4305673,92
111	1014931,65	4305672,76
112	1014901,65	4305672,22
113	1014881,68	4305671,87
114	1014550,76	4305667,96
115	1014541,40	4305668,58
116	1014483,81	4305765,44
117	1012834,86	4306162,70
118	1012744,01	4306184,59
119	1011327,28	4306525,91
120	1011034,81	4306596,38
121	1011023,04	4306547,54
122	1011010,16	4306494,08
123	1010939,69	4306511,00
124	1010944,29	4306566,45
125	1010948,48	4306616,87
126	1010954,68	4306691,54
127	1010938,64	4306693,01
128	1010785,74	4306707,06
129	1010780,74	4306649,52
130	1010540,75	4306670,22
131	1010530,95	4306556,59
132	1010555,20	4306554,48
133	1010573,74	4306538,30
134	1010847,91	4306505,00
135	1010921,67	4306494,76
136	1011024,90	4306469,51
137	1011042,51	4306542,87
138	1011049,56	4306572,25
139	1012738,92	4306165,25
140	1012829,87	4306143,34
141	1014470,93	4305747,97
142	1014520,63	4305664,38

№	X	Y
143	1014514,22	4305642,87
144	1014509,34	4305640,50
145	1014483,32	4305627,85
146	1014464,65	4305629,49
147	1014481,41	4305595,63
148	1014492,00	4305610,94
149	1014518,09	4305623,63
150	1014545,79	4305637,09
151	1014545,63	4305647,85
152	1014881,51	4305651,87
153	1014901,49	4305652,22
154	1014931,49	4305652,76
155	1014996,43	4305653,92
156	1015026,44	4305654,45
107	1015081,14	4305655,42
1 (6)		
157	1015080,96	4302962,07
158	1015115,94	4302968,24
159	1015165,30	4302976,95
160	1015164,44	4302997,11
161	1015115,75	4302988,52
162	1015080,79	4302982,35
163	1015016,02	4302970,92
164	1015008,02	4302969,51
165	1014997,69	4302967,69
166	1014925,41	4302954,92
167	1014867,02	4302944,61
168	1014854,46	4303017,62
169	1014843,44	4303081,66
170	1014841,37	4303093,71
171	1013343,21	4302829,29
172	1013342,80	4302836,51
173	1013197,06	4302824,06
174	1013198,97	4302805,15
175	1011217,11	4303330,02
176	1011223,74	4303361,94
177	1011199,23	4303401,07
178	1011097,38	4303563,70
179	1011045,36	4303531,50
180	1011073,03	4303476,01
181	1011098,68	4303424,57
182	1010910,32	4303308,99
183	1010942,50	4303256,54
184	1010923,27	4303242,98
185	1010947,06	4303204,20
186	1011070,71	4303280,07
187	1011100,34	4303278,53

Взам. инв.№

Подп. и дата

Инв.№ подл.

Изм.	Кол.уч.	Лист	№ док.	Подп.	Дата

«Газопровод высокого давления для закачки газа в пласт от узла подключения до кустовых площадок №№ 16, 19, 26, 27, 28, 39, 42, скв. 70 р Ярактинского НГКМ» в Усть - Кутском районе и Киренском районе Иркутской области

№	X	Y	№	X	Y	№	X	Y
188	1011170,69	4303321,23	233	1014684,27	4299030,72	278	1019493,14	4295930,46
189	1011193,33	4303315,22	234	1014687,01	4298962,11	279	1019546,30	4296050,68
190	1011233,33	4303304,61	235	1014715,52	4298933,20	280	1019643,66	4296270,86
191	1011333,35	4303278,09	236	1014729,48	4298900,94	281	1019671,69	4296291,44
192	1013108,92	4302807,17	237	1014730,76	4298897,98	282	1019763,66	4296358,98
193	1013139,81	4302798,98	238	1014759,61	4298900,85	283	1019752,41	4296374,33
194	1013186,12	4302786,70	239	1014759,15	4298901,74	284	1019728,46	4296407,02
195	1013200,98	4302782,76	240	1014734,64	4298948,81	285	1019855,60	4296504,57
196	1013227,04	4302487,58	241	1014785,97	4298950,87	286	1019876,47	4296506,28
197	1013310,89	4302464,94	242	1015062,14	4298961,97	287	1019952,16	4296564,43
198	1013398,16	4302481,05	243	1015057,46	4299078,59	288	1019888,67	4296657,92
199	1013369,60	4302813,64	244	1015082,61	4299079,60	289	1019887,12	4296659,82
200	1013384,24	4302816,22	245	1015102,59	4299080,39	290	1019846,01	4296671,13
201	1014824,98	4303070,52	246	1015119,25	4299081,06	291	1019843,82	4296669,44
202	1014834,73	4303014,07	247	1015120,74	4299043,14	292	1019591,68	4296473,82
203	1014846,99	4302943,11	248	1015120,78	4299042,15	293	1019559,96	4296475,29
204	1014855,62	4302926,57	249	1015120,80	4299006,66	294	1019536,86	4296456,40
205	1014857,67	4302922,65	250	1015120,85	4298941,72	295	1019611,08	4296365,56
206	1014935,11	4302936,32	251	1015120,87	4298913,99	296	1019611,04	4296365,45
207	1015007,41	4302949,08	252	1015210,21	4298912,72	297	1019624,87	4296348,48
208	1015016,22	4302950,64	253	1015228,23	4298900,65	298	1019658,84	4296306,82
209	1015017,74	4302950,91	254	1015249,87	4298900,53	299	1019627,52	4296283,82
157	1015080,96	4302962,07	255	1015249,94	4298912,85	300	1019596,54	4296213,76
1 (7)			256	1016031,53	4298907,01	301	1019565,84	4296251,48
210	1016886,33	4298903,73	210	1016886,33	4298903,73	302	1019518,85	4296309,21
211	1016886,41	4298923,73	1 (8)			303	1019513,58	4296315,69
212	1016031,65	4298927,01	257	1021417,18	4294983,30	304	1019501,82	4296284,85
213	1015234,09	4298933,12	258	1021351,17	4295099,33	305	1019356,77	4296457,73
214	1015233,98	4298942,91	259	1021041,62	4294923,21	306	1019347,12	4296469,23
215	1015233,51	4298983,54	260	1021045,42	4294911,85	307	1019319,86	4296501,71
216	1015239,41	4298996,69	261	1021050,37	4294897,11	308	1019294,75	4296480,65
217	1015207,33	4298997,00	262	1021077,07	4294858,57	309	1019259,84	4296451,36
218	1015214,51	4298983,31	263	1021080,32	4294853,89	310	1019236,01	4296431,36
219	1015214,98	4298942,71	264	1021079,67	4294854,16	311	1019201,44	4296402,36
220	1015215,09	4298933,27	265	1020166,75	4295203,90	312	1019175,50	4296380,59
221	1015140,86	4298933,84	266	1020155,59	4295203,66	313	1018757,77	4296030,11
222	1015140,85	4298941,93	267	1020136,97	4295203,25	314	1018702,78	4296094,22
223	1015140,80	4299006,91	268	1020136,80	4295211,03	315	1018653,52	4296050,80
224	1015140,78	4299042,55	269	1020136,11	4295241,91	316	1018626,30	4296045,31
225	1015140,75	4299043,42	270	1020061,43	4295240,61	317	1018604,39	4296040,90
226	1015138,45	4299101,84	271	1019718,31	4295234,62	318	1018577,48	4296035,47
227	1015132,11	4299101,59	272	1019698,99	4295234,28	319	1018333,52	4296013,41
228	1015102,05	4299100,39	273	1019628,79	4295233,05	320	1018323,34	4296012,49
229	1015082,07	4299099,59	274	1019578,26	4295284,39	321	1018117,30	4295993,85
230	1014957,53	4299094,60	275	1019513,28	4295555,78	322	1018106,66	4296092,72
231	1014782,36	4299085,06	276	1019464,28	4295760,47	323	1018050,91	4296086,69
232	1014721,50	4299081,75	277	1019454,63	4295800,76	324	1018030,90	4296084,53

№	X	Y	№	X	Y	№	X	Y
325	1017965,89	4296077,50	344	1018662,73	4296032,25	363	1019444,68	4295756,46
326	1017937,73	4296074,45	345	1018700,80	4296065,82	364	1019493,70	4295551,70
327	1017916,36	4296069,70	346	1018755,47	4296002,07	365	1019560,06	4295274,53
328	1017866,35	4296058,55	347	1019180,35	4296358,55	366	1019620,58	4295213,04
329	1017838,84	4296052,42	348	1019206,29	4296380,32	367	1019698,17	4295214,36
330	1017843,19	4296032,90	349	1019240,85	4296409,31	368	1019720,51	4295214,74
331	1017866,33	4296038,06	350	1019264,28	4296428,97	369	1020110,44	4295221,38
332	1017916,35	4296049,20	351	1019299,25	4296458,31	370	1020116,56	4295221,48
333	1017940,99	4296054,69	352	1019317,40	4296473,54	371	1020116,62	4295218,95
334	1017965,87	4296057,38	353	1019331,82	4296456,33	372	1020117,42	4295182,83
335	1018030,87	4296064,41	354	1019341,47	4296444,84	373	1020163,26	4295183,83
336	1018050,87	4296066,57	355	1019498,44	4296257,76	374	1020165,08	4295183,13
337	1018088,92	4296070,68	356	1019545,89	4296201,20	375	1020945,63	4294884,07
338	1018099,53	4295972,17	357	1019565,99	4296177,25	376	1021074,08	4294834,86
339	1018328,29	4295992,85	358	1019562,35	4296169,01	377	1021094,48	4294829,26
340	1018338,42	4295993,76	359	1019574,40	4296163,68	378	1021105,95	4294826,11
341	1018580,36	4296015,65	360	1019538,92	4296083,45	379	1021121,61	4294815,14
342	1018618,12	4296023,26	361	1019474,33	4295937,38	257	1021417,18	4294983,30
343	1018640,04	4296027,68	362	1019433,94	4295801,32			

4. Вид разрешенного использования образуемых земельных участков, предназначенных для размещения линейных объектов и объектов капитального строительства, проектируемых в составе линейного объекта, а также существующих земельных участков, занятых линейными объектами и объектами капитального строительства, входящими в состав линейных объектов, в соответствии с проектом планировки территории

Образование земельных участков в рамках настоящего проекта не предусмотрено.

Разрешенное использование земельных участков, на которых предусмотрено размещение проектируемого линейного объекта, приведено в таблице 13.

Таблица 12. – Виды разрешенного использования земельных участков, предназначенных для размещения проектируемого объекта.

Порядковый номер ЗУ	Номер кадастрового квартала / кадастровый номер исходного / существующего ЗУ	Условный номер ЗУ в границах зоны размещения линейного объекта	Площадь образуемого ЗУ, кв.м.	Площадь ЗУ в границах зоны размещения линейного объекта, кв.м.	Категория земель исходного / образуемого / существующего ЗУ	Разрешенное использование исходного / существующего ЗУ по ЕГРН
1	38:09:070001:158	38:09:070001:158:ЗУ1	-	4608	Земли лесного фонда	Для заготовки древесины
2	38:09:070001:423	38:09:070001:423:ЗУ1	-	39311	Земли лесного фонда	В целях осуществления геологического изучения недр, разведки и добычи полезных ископаемых, для заготовки древесины
3	38:09:070001:158	38:09:070001:158:ЗУ2	-	12	Земли лесного фонда	Для заготовки древесины

Порядковый номер ЗУ	Номер кадастрового квартала / кадастровый	Условный номер ЗУ в границах зоны	Площадь образуемого ЗУ, кв.м.	Площадь ЗУ в границах зоны размещения линейного	Категория земель исходного / образуемого /	Разрешенное использование исходного / существующего ЗУ по ЕГРН
4	38:18:000001:1143	38:18:000001:1143:ЗУ1	-	8315	Земли лесного фонда	В целях осуществления геологического изучения недр, разведки и добычи полезных ископаемых, для заготовки древесины
5	38:18:000001:1260	38:18:000001:1260:ЗУ1	-	8489	Земли лесного фонда	В целях осуществления геологического изучения недр, разведки и добычи полезных ископаемых, для заготовки древесины
6	38:18:000000:637	38:18:000000:637:ЗУ1	-	29309	Земли лесного фонда	В целях заготовки древесины
7	38:18:000001:1272	38:18:000001:1272:ЗУ1	-	2194	Земли лесного фонда	Для строительства реконструкции, эксплуатации линейных объектов
8	38:18:000001:1238	38:18:000001:1238:ЗУ1	-	18	Земли лесного фонда	В целях осуществления геологического изучения недр, разведки и добычи полезных ископаемых, для заготовки древесины
9	38:18:000000:637	38:18:000000:637:ЗУ2	-	796	Земли лесного фонда	В целях заготовки древесины
10	38:18:000000:637	38:18:000000:637:ЗУ3	-	3456	Земли лесного фонда	В целях заготовки древесины
11	38:18:000000:637	38:18:000000:637:ЗУ4	-	2737	Земли лесного фонда	В целях заготовки древесины
12	38:18:000000:637	38:18:000000:637:ЗУ5	-	1558	Земли лесного фонда	В целях заготовки древесины
13	38:18:000000:637	38:18:000000:637:ЗУ6	-	1109	Земли лесного фонда	В целях заготовки древесины
14	38:18:000000:637	38:18:000000:637:ЗУ7	-	5717	Земли лесного фонда	В целях заготовки древесины
15	38:18:000001:1123	38:18:000001:1123:ЗУ1	-	1956	Земли лесного фонда	В целях осуществления геологического изучения недр, разведки и добычи полезных ископаемых, для строительства, реконструкции, эксплуатации линейных объектов, для заготовки древесины
16	38:18:000001:3	38:18:000001:3:ЗУ1	-	13549	Земли лесного фонда	Для целей ведения лесного хозяйства
17	38:18:000001:2	38:18:000001:2:ЗУ1	-	425	Земли лесного фонда	Для целей ведения лесного хозяйства
18	38:18:000000:1820	38:18:000000:1820:ЗУ1	-	5659	Земли лесного фонда	Для заготовки древесины
19	38:18:000000:1820	38:18:000000:1820:ЗУ2	-	2335	Земли лесного фонда	Для заготовки древесины
20	38:18:000000:1820	38:18:000000:1820:ЗУ3	-	2611	Земли лесного фонда	Для заготовки древесины
21	38:18:000000:765	38:18:000000:765:ЗУ1	-	2	Земли лесного фонда	Для ведения лесного хозяйства
22	38:18:000000:1820	38:18:000000:1820:ЗУ4	-	668	Земли лесного фонда	Для заготовки древесины
23	38:18:000000:765	38:18:000000:765:ЗУ2	-	207	Земли лесного фонда	Для ведения лесного хозяйства
24	38:18:000000:1820	38:18:000000:1820:ЗУ5	-	802	Земли лесного фонда	Для заготовки древесины
25	38:18:000000:1820	38:18:000000:1820:ЗУ6	-	115062	Земли лесного фонда	Для заготовки древесины
26	38:18:000000:765	38:18:000000:765:ЗУ3	-	2984	Земли лесного фонда	Для ведения лесного хозяйства

Порядковый номер ЗУ	Номер кадастрового квартала / кадастровый	Условный номер ЗУ в границах зоны	Площадь образуемого ЗУ, кв.м.	Площадь ЗУ в границах зоны размещения линейного	Категория земель исходного / образуемого /	Разрешенное использование исходного / существующего ЗУ по ЕГРН
27	38:18:000000:1820	38:18:000000:1820:ЗУ7	-	5208	Земли лесного фонда	Для заготовки древесины
28	38:18:000001:383	38:18:000001:383:ЗУ1	-	1194	Земли лесного фонда	Для выполнения работ по геологическому изучению недр, разработке месторождений полезных ископаемых, для заготовки древесины
29	38:18:000001:1252	38:18:000001:1252:ЗУ1	-	61231	Земли лесного фонда	В целях осуществления геологического изучения недр, разведки и добычи полезных ископаемых, для заготовки древесины
30	38:18:000000:1820	38:18:000000:1820:ЗУ8	-	1469	Земли лесного фонда	Для заготовки древесины
31	38:18:000000:1820	38:18:000000:1820:ЗУ9	-	9272	Земли лесного фонда	Для заготовки древесины
32	38:18:000000:1820	38:18:000000:1820:ЗУ10	-	41503	Земли лесного фонда	Для заготовки древесины
33	38:18:000001:1256	38:18:000001:1256:ЗУ1	-	57669	Земли лесного фонда	В целях осуществления геологического изучения недр, разведки и добычи полезных ископаемых, для заготовки древесины
34	38:18:000000:1820	38:18:000000:1820:ЗУ11	-	645	Земли лесного фонда	Для заготовки древесины
35	38:18:000001:420	38:18:000001:420:ЗУ1	-	431	Земли лесного фонда	Для выполнения работ по геологическому изучению недр, для разработки месторождений полезных ископаемых, для заготовки древесины
36	38:18:000001:1213	38:18:000001:1213:ЗУ1	-	26081	Земли лесного фонда	В целях осуществления геологического изучения недр, разведки и добычи полезных ископаемых, для заготовки древесины
37	38:18:000001:1129	38:18:000001:1129:ЗУ1	-	1493	Земли лесного фонда	В целях осуществления геологического изучения недр, разведки и добычи полезных ископаемых, для заготовки древесины
38	38:18:000001:377	38:18:000001:377:ЗУ1	-	7330	Земли лесного фонда	Для выполнения работ по геологическому изучению недр, разработке месторождений полезных ископаемых, для заготовки древесины
39	38:18:000001:1267	38:18:000001:1267:ЗУ1	-	34812	Земли лесного фонда	В целях осуществления геологического изучения недр, разведки и добычи полезных ископаемых, для заготовки древесины
40	38:18:000000:1820	38:18:000000:1820:ЗУ12	-	36183	Земли лесного фонда	Для заготовки древесины
41	38:18:000000:1820	38:18:000000:1820:ЗУ13	-	2414	Земли лесного фонда	Для заготовки древесины
42	38:18:000001:641	38:18:000001:641:ЗУ1	-	392	Земли лесного фонда	Для выполнения работ по геологическому изучению недр, для разработки месторождений полезных ископаемых, для заготовки древесины

Порядковый номер ЗУ	Номер кадастрового квартала / кадастровый	Условный номер ЗУ в границах зоны	Площадь образуемого ЗУ, кв.м.	Площадь ЗУ в границах зоны размещения линейного	Категория земель исходного / образуемого /	Разрешенное использование исходного / существующего ЗУ по ЕГРН
43	38:18:000001:490	38:18:000001:490:ЗУ1	-	1103	Земли лесного фонда	Для выполнения работ по геологическому изучению недр, для разработки месторождений полезных ископаемых, для заготовки древесины
44	38:18:000000:1820	38:18:000000:1820:ЗУ14	-	400	Земли лесного фонда	Для заготовки древесины
45	38:18:000001:1266	38:18:000001:1266:ЗУ1	-	37952	Земли лесного фонда	В целях осуществления геологического изучения недр, разведки и добычи полезных ископаемых, для заготовки древесины
46	38:18:000001:1254	38:18:000001:1254:ЗУ1	-	13563	Земли лесного фонда	В целях осуществления геологического изучения недр, разведки и добычи полезных ископаемых, для заготовки древесины
47	38:18:000000:765	38:18:000000:765:ЗУ4	-	1005	Земли лесного фонда	Для ведения лесного хозяйства
48	38:18:000000:1820	38:18:000000:1820:ЗУ15	-	1307	Земли лесного фонда	Для заготовки древесины
49	38:18:000000:1820	38:18:000000:1820:ЗУ16	-	447	Земли лесного фонда	Для заготовки древесины
50	38:18:000000:1820	38:18:000000:1820:ЗУ17	-	677	Земли лесного фонда	Для заготовки древесины
51	38:18:000000:1820	38:18:000000:1820:ЗУ18	-	902	Земли лесного фонда	Для заготовки древесины
52	38:18:000000:1582	38:18:000000:1582:ЗУ1	300	300	Земли лесного фонда	Для использования лесов в целях строительства, эксплуатации, реконструкции линейных объектов (эксплуатация автозимника на автомобильной дороге общего пользования федерального значения "Вилюй")
53	38:18:000000:1820	38:18:000000:1820:ЗУ19	-	3554	Земли лесного фонда	Для заготовки древесины
54	38:18:000001:619	38:18:000001:619:ЗУ1	-	17550	Земли лесного фонда	Для выполнения работ по геологическому изучению недр, для разработки месторождений полезных ископаемых, для заготовки древесины
55	38:18:000001:406	38:18:000001:406:ЗУ1	-	1838	Земли лесного фонда	Для выполнения работ по геологическому изучению недр, для разработки месторождений полезных ископаемых, для заготовки древесины
56	38:18:000000:1820	38:18:000000:1820:ЗУ20	-	17962	Земли лесного фонда	Для заготовки древесины
57	38:18:000000:765	38:18:000000:765:ЗУ5	-	42933	Земли лесного фонда	Для ведения лесного хозяйства
58	38:18:000001:615	38:18:000001:615:ЗУ1	-	3	Земли лесного фонда	Для выполнения работ по геологическому изучению недр, для разработки месторождений полезных ископаемых
59	38:18:000000:1820	38:18:000000:1820:ЗУ21	-	15241	Земли лесного фонда	Для заготовки древесины

Порядковый номер ЗУ	Номер кадастрового квартала / кадастровый	Условный номер ЗУ в границах зоны	Площадь образуемого ЗУ, кв.м.	Площадь ЗУ в границах зоны размещения линейного	Категория земель исходного / образуемого /	Разрешенное использование исходного / существующего ЗУ по ЕГРН
60	38:18:000000:765	38:18:000000:765:ЗУ6	-	4208	Земли лесного фонда	Для ведения лесного хозяйства
61	38:18:000000:1820	38:18:000000:1820:ЗУ22	-	415	Земли лесного фонда	Для заготовки древесины
62	38:18:000000:1820	38:18:000000:1820:ЗУ23	-	8853	Земли лесного фонда	Для заготовки древесины
63	38:18:000000:1820	38:18:000000:1820:ЗУ24	-	9449	Земли лесного фонда	Для заготовки древесины
64	38:18:000001:402	38:18:000001:402:ЗУ1	-	1316	Земли лесного фонда	Для выполнения работ по геологическому изучению недр, для разработки месторождений полезных ископаемых, для заготовки древесины
65	38:18:000001:1262	38:18:000001:1262:ЗУ1	-	47450	Земли лесного фонда	В целях осуществления геологического изучения недр, разведки и добычи полезных ископаемых, для заготовки древесины
66	38:18:000001:1125	38:18:000001:1125:ЗУ1	-	34	Земли лесного фонда	В целях осуществления геологического изучения недр, разведки и добычи полезных ископаемых, для заготовки древесины