СЛУЖБА АРХИТЕКТУРЫ ИРКУТСКОЙ ОБЛАСТИ

Р А С П О Р Я Ж Е Н И Е

2 апреля 2021 года 82-34-ср

Иркутск

О внесении изменений в проект планировки территории и проект межевания территории, предназначенной для размещения линейного объекта «Разработка и обустройство Ярактинского, Марковского и Даниловского нефтегазоконденсатных месторождений нефти» (Обустройство кустовой площадки № 209 Ярактинского НГКМ)» в Усть-Кутском районе, Катангском районе Иркутской области

В соответствии со статьей 45 Градостроительного кодекса Российской Федерации, частью 17 статьи 16 Закона Иркутской области от 23 июля 2008 года № 59-оз «О градостроительной деятельности в Иркутской области», на основании приказа службы архитектруры Иркутской области от 8 февраля 2021 года «Об установлении случаев внесения изменений в утвержденную документацию по планировке территории, отмены документации по планировке территории или ее отдельных частей либо признания отдельных частей такой документации не подлежащими применению», руководствуясь Положением о Службе архитектуры Иркутской области, утвержденным постановлением администрации Иркутской области от 31 октября 2007 года № 261-па :

1. Внести в проект планировки территории и проект межевания территории, предназначенной для размещения линейного объекта «Разработка и обустройство Ярактинского, Марковского и Даниловского нефтегазоконденсатных месторождений нефти» (Обустройство кустовой площадки № 209 Ярактинского НГКМ) в Усть-Кутском районе, Катангском районе Иркутской области», утвержденный распоряжением службы архитектры Иркутской области от 25 сентября 2019 года № 82-88-ср, изменение, изложив в новой редакции (прилагается).

2. Начальнику отдела территориального планирования и планировки территории (Т.С. Миронова) в течение семи дней со дня принятия настоящего распоряжения направить документацию по планировке территории, указанную в пункте 1 настоящего распоряжения, главе поселения, главе городского округа, применительно к территориям которых была утверждена документация.

3. Настоящее распоряжение подлежит официальному опубликованию и размещению на официальном сайте службы архитектуры Иркутской области в информационно-телекоммуникационной сети «Интернет».

Заместитель руководителя службы архитектуры Иркутской области  Ф.А. Зонов

Приложение к распоряжению службы архитектуры Иркутской области
от 2 апреля 2021 года № 82- 34 -ср

«УТВЕРЖДЕН
распоряжением службы архитектуры Иркутской области
от 25 сентября 2019 года № 82-88-ср

ПРОЕКТ ПЛАНИРОВКИ ТЕРРИТОРИИ И ПРОЕКТ МЕЖЕВАНИЯ ТЕРРИТОРИИ, ПРЕДНАЗНАЧЕННОЙ ДЛЯ РАЗМЕЩЕНИЯ ЛИНЕЙНОГО ОБЬЕКТА «РАЗРАБОТКА И ОБУСТРОЙСТВО ЯРАКТИНСКОГО, МАРКОВСКОГО И ДАНИЛОВСКОГО НЕФТЕГАЗОКОНДЕНСАТНЫХ МЕСТОРОЖДЕНИЙ НЕФТИ» (ОБУСТРОЙСТВО КУСТОВОЙ ПЛОЩАДКИ № 209 ЯРАКТИНСКОГО НГКМ)» В УСТЬ-КУТСКОМ РАЙОНЕ, КАТАНГСКОМ РАЙОНЕ ИРКУТСКОЙ ОБЛАСТИ

Общество с ограниченной ответственностью «СЕРВИСТА» (ООО «СЕРВИСТА»)

Заказчик - ООО «ИНК»

«Разработка и обустройство Ярактинского, Марковского и Даниловского нефтегазоконденсатных месторождений нефти» (Обустройство кустовой площадки № 209 Ярактинского НГКМ)» в Усть-Кутском районе, Катангском районе Иркутской области)

Проект планировки территории с проектом межевания территории в его составе

Том 1. Проект планировки территории. Графическая часть.

Генеральный директор М.В. Астахов

Иркутск, 2020 г.

РЕГИСТРАЦИОННАЯ КАРТОЧКА ПРОЕКТА

1.	Адрес строительства	Сибирский Федеральный округ, Иркутская область, Непское сельское поселение Катангского района, Верхнемарковское сельское поселение Усть-Кутского района
2.	Наименование объекта	Титул объекта: «Разработка и обустройство Ярактинского, Марковского и Даниловского нефтегазоконденсатных месторождений нефти» (Обустройство кустовой площадки № 209 Ярактинского НГКМ)» в Усть-Кутском районе, Катангском районе Иркутской области)
3.	Приказ (Распоряжение) органов государственной власти и (или) органов местного самоуправления о подготовке документации по планировке территории	Распоряжение Службы архитектуры Иркутской области от 29.03.2019г. № 82-30-ср «О подготовке документации по планировке территории линейного объекта»
4.	Заказчик	Полное наименование – Общество с ограниченной ответственностью «Иркутская нефтяная компания» Сокращенное наименование – ООО «ИНК»
5.	Проектная организация	Полное наименование – Общество с ограниченной ответственностью «СЕРВИСТА» Сокращенное наименование – ООО «СЕРВИСТА»
6.	Авторы проекта	Е.Н. Роголёва, И.С. Богомол, В.В. Петренко, Н.А. Петренко, Д.В. Сухарев
7.	Стадия	Проектная документация
8.	Вид строительства	Новое строительство
9.	Количество эксплуатационных единиц	– промысловый трубопровод; – внутриплощадочные дороги; – двухцепная ВЛ-6 кВ; – ВОЛС от КП-209 до существующего промежуточного узла связи «Энергокомплекс УКПГ Ярактинского НГКМ»; – технологические сети; – эстакада; – кустовая площадка № 209 Ярактинского НГКМ.
10.	Общая площадь земельных участков под размещение объектов	38,8295 га
11.	Намечаемые сроки строительства	2021 г.
12.	Адреса:	
	Заказчик	664000, Иркутская область, г. Иркутск, пр-кт Большой Литейный, д. 4
	Проектная организация	664047, Россия, Иркутская обл., г. Иркутск, ул. Байкальская, 105 А, офис 505
13.	Телефоны:	
	Заказчик	8 (3952) 211-352
	Проектная организация	8 (3952) 546-470

Взам. инв.№

Подп. и дата

Инв.№ подл.

СПИСОК УЧАСТНИКОВ ПРОЕКТИРОВАНИЯ

Начальник отдела подготовки документации по планировке территории ООО «СЕРВИСТА» — Е.Н. Роголёва

Заместитель начальника отдела подготовки документации по планировке территории ООО «СЕРВИСТА»
Кадастровый инженер ООО «СЕРВИСТА» — И.С. Богомол

Специалист отдела подготовки документации по планировке территории ООО «СЕРВИСТА»
Кадастровый инженер ООО «СЕРВИСТА» — В.В. Петренко

Специалист отдела подготовки документации по планировке территории ООО «СЕРВИСТА»
Кадастровый инженер ООО «СЕРВИСТА» — Н.А. Петренко

Помощник кадастрового инженера ООО «СЕРВИСТА» — Д.В. Сухарев

СОСТАВ ДОКУМЕНТАЦИИ ПО ПЛАНИРОВКЕ ТЕРРИТОРИИ

Номер тома	Наименование	Примечание
1	Проект планировки территории. Графическая часть.	
2	Положение о размещении линейных объектов.	
3	Материалы по обоснованию проекта планировки территории. Графическая часть.	
4	Материалы по обоснованию проекта планировки территории. Пояснительная записка.	
5	Основная часть проекта межевания территории. Текстовая часть.	
6	Основная часть проекта межевания территории. Графическая часть.	
7	Материалы по обоснованию проекта межевания территории.	

СОДЕРЖАНИЕ

Том 1. Проект планировки территории. Графическая часть.

№	Наименование чертежа	Стр.
1.	Чертеж красных линий	6
2.	Чертеж границ зон планируемого размещения линейных объектов. Чертеж границ зон планируемого размещения линейных объектов, подлежащих реконструкции в связи с изменением их местоположения	26

Взам. инв.№

Подп. и дата

Инв.№ подл.

Катангский район

Непское
сельское поселение

Иркутская область
Усть-Кутский район

Верхнемарковское
сельское поселение

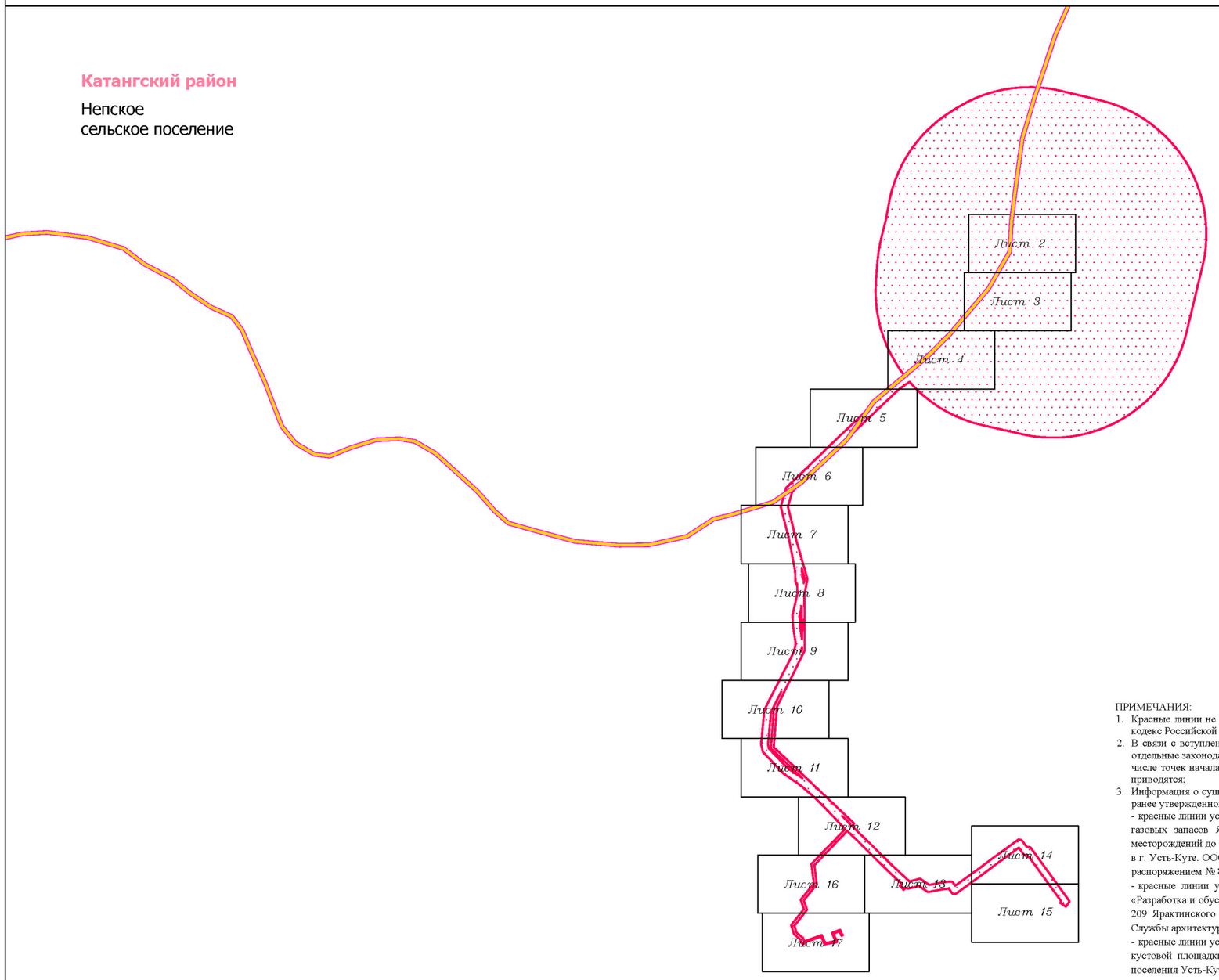

ПРИМЕЧАНИЯ:

1. Красные линии не устанавливаются в связи с вступлением в силу Федерального закона от 02.08.2019 № 283-ФЗ «О внесении изменений в Градостроительный кодекс Российской Федерации и отдельные законодательные акты Российской Федерации»;
2. В связи с вступлением в силу Федерального закона от 02.08.2019 № 283-ФЗ «О внесении изменений в Градостроительный кодекс Российской Федерации и отдельные законодательные акты Российской Федерации», красные линии не устанавливаются, таким образом, номера характерных точек красных линий, в том числе точек начала и окончания красных линий, точек изменения описания красных линий, а также перечень координат характерных точек красных линий не приводятся;
3. Информация о существующих (ранее установленных в соответствии с законодательством Российской Федерации) красных линиях приведена в соответствии с ранее утвержденной документацией по планировке территории:
   - красные линии установлены проектом планировки территории и проектом межевания территории для размещения объекта регионального значения «Освоение газовых запасов Ярактинского и Марковского НГКМ, строительство криогенных установок на месторождениях, строительство продуктопроводов от месторождений до ж/д терминала в г. Усть-Куте, строительство газопровода от Марковского месторождения, а также строительство газохимического комплекса в г. Усть-Куте. ООО «Иркутская нефтяная компания» (Обустройство кустовой площадки № 233 Ярактинского НГКМ)» в Усть-Кутском районе, утвержденным распоряжением № 82-4-ср от 05.02.2019 г. Службы архитектуры Иркутской области;
   - красные линии установлены проектом планировки территории и проектом межевания территории предназначенной для размещения линейного объекта «Разработка и обустройство Ярактинского, Марковского и Даниловского нефтегазоконденсатных месторождений нефти» (Обустройство кустовой площадки № 209 Ярактинского НГКМ)» в Усть-Кутском районе, Катангском районе Иркутской области)», утвержденным распоряжением № 82-88-ср от 25.09.2019 г. Службы архитектуры Иркутской области;
   - красные линии установлены проектом планировки территории, содержащим проект межевания территории для размещения линейного объекта «Обустройство кустовой площадки № 208 Ярактинского НГКМ», утвержденным постановлением № 05-п от 15.01.2019 г. Администрации Верхнемарковского сельского поселения Усть-Кутского муниципального образования Иркутской области;
   - красные линии установлены проектом планировки территории, содержащим проект межевания территории для размещения линейного объекта «Промысловый нефтегазопровод от КП-52 до узла подключения УЗ-55.2Н Ярактинского НГКМ», утвержденным постановлением № 17-п от 04.02.2019 г. Администрации Верхнемарковского сельского поселения Усть-Кутского муниципального образования Иркутской области.

Условные обозначения:

- граница муниципального района
- граница сельского поселения
- граница территории, в отношении которой осуществляется подготовка проекта планировки территории

Планируемые элементы планировочной структуры:

- территория, предназначенная для размещения линейного объекта «Разработка и обустройство Ярактинского, Марковского и Даниловского нефтегазоконденсатных месторождений нефти» (Обустройство кустовойплощадки № 209 Ярактинского НГКМ)» в Усть-Кутском районе, Катангском районе Иркутской области)

Красные линии:

- красные линии существующие
- ●114 характерная точка существующих красных линий, номер характерной точки существующих красных линий

Существующие элементы планировочной структуры:

- территория, предназначенная для размещения линейного объекта «Разработка и обустройство Ярактинского, Марковского и Даниловского нефтегазоконденсатных месторождений нефти» (Обустройство кустовой площадки № 209 Ярактинского НГКМ)» в Усть-Кутском районе, Катангском районе Иркутской области)
- территория, предназначенная для размещения линейного объекта «Освоение газовых запасов Ярактинского и Марковского НГКМ, строительство криогенных установок на месторождениях, строительство продуктопроводов от месторождений до ж/д терминала в г. Усть-Куте, строительство газопровода от Марковского месторождения, а также строительство газохимического комплекса в г. Усть-Куте. ООО«Иркутская нефтяная компания» (Обустройство кустовой площадки № 233 Ярактинского НГКМ)»
- территория, предназначенная для размещения линейного объекта «Промысловый нефтегазопровод от КП-52 до узла подключения УЗ-55.2Н Ярактинского НГКМ»
- территория, предназначенная для размещения линейного объекта «Обустройство кустовой площадки № 208 Ярактинского НГКМ»
- территория общего пользования (береговая полоса)

Элементы улично-дорожной сети:

- дорога обычного типа местного значения

Изм.	Кол.уч.	Лист	№ док.	Подп.	Дата
Разработал		Петренко Н.А.			12.20
		Петренко В.В.			12.20
		Сухарев Д.В.			12.20
Проверил		Богомол И.С.			12.20
Н. контроль		Роголёва Е.Н.			12.20

Иркутская область

Документация по планировке территории (проект планировки территории и проект межевания территории) для размещения объекта «Разработка и обустройство Ярактинского, Марковского и Даниловского нефтегазоконденсатных месторождений нефти» (Обустройство кустовой площадки № 209 Ярактинского НГКМ)» в Усть-Кутском районе, Катангском районе Иркутской области)

Заказчик:
ИРКУТСКАЯ НЕФТЯНАЯ КОМПАНИЯ

Стадия	Лист	Листов
П	1	20

Чертёж красных линий

М 1:35000

ООО "СЕРВИСТА"
Иркутск, ул. Байкальская, дом 105А, оф. 505

Катангский район

Непское
сельское поселение

Иркутская область
Усть-Кутский район

Верхнемарковское
сельское поселение

Красные линии установлены в связи с размещением объекта «Освоение газовых запасов Ярактинского и Марковского НГКМ, строительство криогенных установок на месторождениях, строительство продуктопроводов от месторождений до ж/д терминала в г. Усть-Кут, строительство газопровода от Марковского месторождения, а также строительство газохимического комплекса в г. Усть-Кут, ООО «Иркутская нефтяная компания» (Обустройство кустовой площадки № 233 Ярактинского НГКМ)» в Усть-Кутском районе

Красные линии установлены в связи с размещением объекта «Разработка и обустройство Ярактинского, Марковского и Даниловского нефтегазоконденсатных месторождений нефти» (Обустройство кустовой площадки № 209 Ярактинского НГКМ)» в Усть-Кутском районе, Катангском районе Иркутской области)

Линия сводки с листом 3

Условные обозначения:

- граница муниципального района
- граница сельского поселения
- граница территории, в отношении которой осуществляется подготовка проекта планировки территории

Планируемые элементы планировочной структуры:

- территория, предназначенная для размещения линейного объекта «Разработка и обустройство Ярактинского, Марковского и Даниловского нефтегазоконденсатных месторождений нефти» (Обустройство кустовойплощадки № 209 Ярактинского НГКМ)» в Усть-Кутском районе, Катангском районе Иркутской области)

Красные линии:

- красные линии существующие
- ●114 характерная точка существующих красных линий, номер характерной точки существующих красных линий

Существующие элементы планировочной структуры:

- территория, предназначенная для размещения линейного объекта «Разработка и обустройство Ярактинского, Марковского и Даниловского нефтегазоконденсатных месторождений нефти» (Обустройство кустовой площадки № 209 Ярактинского НГКМ)» в Усть-Кутском районе, Катангском районе Иркутской области)
- территория, предназначенная для размещения линейного объекта «Освоение газовых запасов Ярактинского и Марковского НГКМ, строительство криогенных установок на месторождениях, строительство продуктопроводов от месторождений до ж/д терминала в г. Усть-Кут, строительство газопровода от Марковского месторождения, а также строительство газохимического комплекса в г. Усть-Кут. ООО«Иркутская нефтяная компания» (Обустройство кустовой площадки № 233 Ярактинского НГКМ)»
- территория, предназначенная для размещения линейного объекта «Промысловый нефтегазопровод от КП-52 до узла подключения УЗ-55.2Н Ярактинского НГКМ»
- территория, предназначенная для размещения линейного объекта «Обустройство кустовой площадки № 208 Ярактинского НГКМ»
- территория общего пользования (береговая полоса)

Элементы улично-дорожной сети:

- дорога обычного типа местного значения

Изм.	Кол.уч.	Лист	№ док.	Подп.	Дата
Разработал		Петренко Н.А.			12.20
		Петренко В.В.			12.20
		Сухарев Д.В.			12.20
Проверил		Богомол И.С.			12.20
Н. контроль		Роголёва Е.Н.			12.20

Иркутская область

Документация по планировке территории (проект планировки территории и проект межевания территории) для размещения объекта «Разработка и обустройство Ярактинского, Марковского и Даниловского нефтегазоконденсатных месторождений нефти» (Обустройство кустовой площадки № 209 Ярактинского НГКМ)» в Усть-Кутском районе, Катангском районе Иркутской области)

Заказчик:
ИРКУТСКАЯ НЕФТЯНАЯ КОМПАНИЯ

Стадия	Лист	Листов
П	2	20

Чертёж красных линий

М 1:2000

ООО "СЕРВИСТА"
Иркутск, ул. Байкальская, дом 105А, оф. 505
СЕРВИСТА

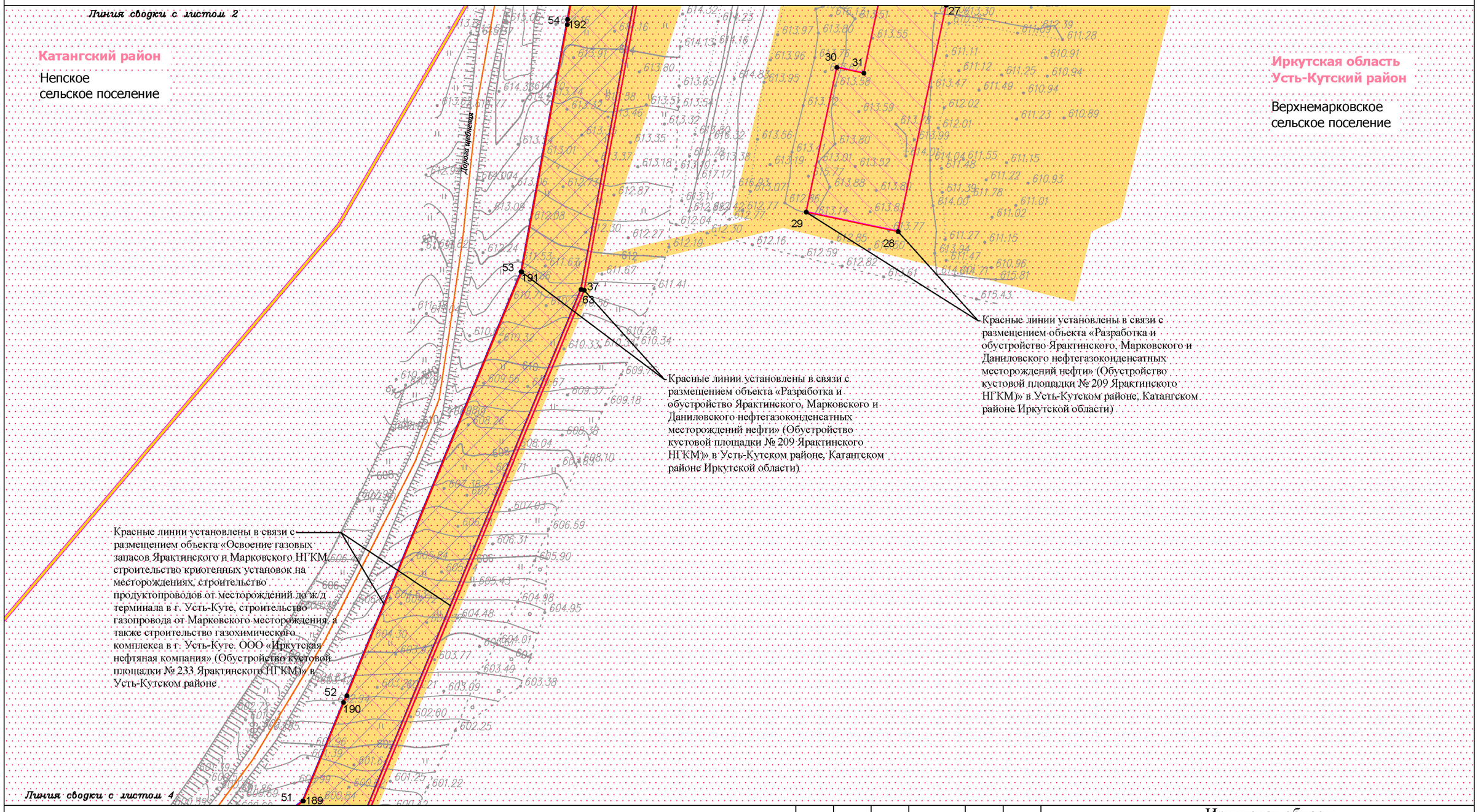

Условные обозначения:

- граница муниципального района
- граница сельского поселения
- граница территории, в отношении которой осуществляется подготовка проекта планировки территории

Планируемые элементы планировочной структуры:

- территория, предназначенная для размещения линейного объекта «Разработка и обустройство Ярактинского, Марковского и Даниловского нефтегазоконденсатных месторождений нефти» (Обустройство кустовой площадки № 209 Ярактинского НГКМ)» в Усть-Кутском районе, Катангском районе Иркутской области)

Красные линии:

- красные линии существующие
- ●114 характерная точка существующих красных линий, номер характерной точки существующих красных линий

Существующие элементы планировочной структуры:

- территория, предназначенная для размещения линейного объекта «Разработка и обустройство Ярактинского, Марковского и Даниловского нефтегазоконденсатных месторождений нефти» (Обустройство кустовой площадки № 209 Ярактинского НГКМ)» в Усть-Кутском районе, Катангском районе Иркутской области)
- территория, предназначенная для размещения линейного объекта «Освоение газовых запасов Ярактинского и Марковского НГКМ, строительство криогенных установок на месторождениях, строительство продуктопроводов от месторождений до ж/д терминала в г. Усть-Куте, строительство газопровода от Марковского месторождения, а также строительство газохимического комплекса в г. Усть-Куте. ООО«Иркутская нефтяная компания» (Обустройство кустовой площадки № 233 Ярактинского НГКМ)»
- территория, предназначенная для размещения линейного объекта «Промысловый нефтегазопровод от КП-52 до узла подключения УЗ-55.2Н Ярактинского НГКМ»
- территория, предназначенная для размещения линейного объекта «Обустройство кустовой площадки № 208 Ярактинского НГКМ»
- территория общего пользования (береговая полоса)

Элементы улично-дорожной сети:

- дорога обычного типа местного значения

Изм.	Кол.уч.	Лист	№ док.	Подп.	Дата
Разработал		Петренко Н.А.			12.20
		Петренко В.В.			12.20
		Сухарев Д.В.			12.20
Проверил		Богомол И.С.			12.20
Н. контроль		Роголёва Е.Н.			12.20

Иркутская область

Документация по планировке территории (проект планировки территории и проект межевания территории) для размещения объекта «Разработка и обустройство Ярактинского, Марковского и Даниловского нефтегазоконденсатных месторождений нефти» (Обустройство кустовой площадки № 209 Ярактинского НГКМ)» в Усть-Кутском районе, Катангском районе Иркутской области)

Заказчик: ИРКУТСКАЯ НЕФТЯНАЯ КОМПАНИЯ

Стадия	Лист	Листов
П	3	20

Чертёж красных линий

М 1:2000

ООО "СЕРВИСТА"
Иркутск, ул. Байкальская, дом 105А, оф. 505

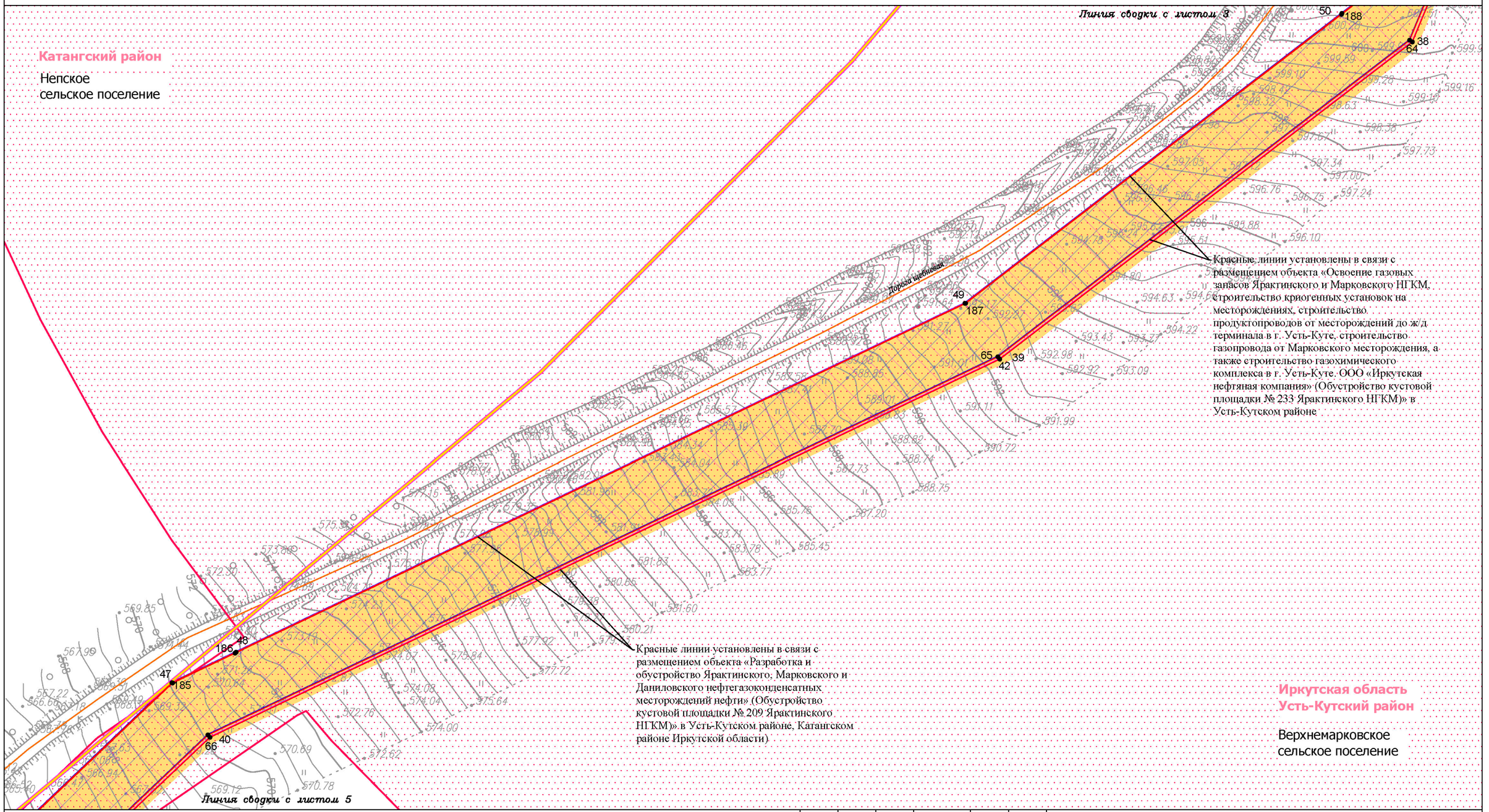

Условные обозначения:

- граница муниципального района
- граница сельского поселения
- граница территории, в отношении которой осуществляется подготовка проекта планировки территории

Планируемые элементы планировочной структуры:

- территория, предназначенная для размещения линейного объекта «Разработка и обустройство Ярактинского, Марковского и Даниловского нефтегазоконденсатных месторождений нефти» (Обустройство кустовойплощадки № 209 Ярактинского НГКМ)» в Усть-Кутском районе, Катангском районе Иркутской области)

Красные линии:

- красные линии существующие
- ●114 характерная точка существующих красных линий, номер характерной точки существующих красных линий

Существующие элементы планировочной структуры:

- территория, предназначенная для размещения линейного объекта «Разработка и обустройство Ярактинского, Марковского и Даниловского нефтегазоконденсатных месторождений нефти» (Обустройство кустовой площадки № 209 Ярактинского НГКМ)» в Усть-Кутском районе, Катангском районе Иркутской области)
- территория, предназначенная для размещения линейного объекта «Освоение газовых запасов Ярактинского и Марковского НГКМ, строительство криогенных установок на месторождениях, строительство продуктопроводов от месторождений до ж/д терминала в г. Усть-Куте, строительство газопровода от Марковского месторождения, а также строительство газохимического комплекса в г. Усть-Куте. ООО«Иркутская нефтяная компания» (Обустройство кустовой площадки № 233 Ярактинского НГКМ)»
- территория, предназначенная для размещения линейного объекта «Промысловый нефтегазопровод от КП-52 до узла подключения УЗ-55.2Н Ярактинского НГКМ»
- территория, предназначенная для размещения линейного объекта «Обустройство кустовой площадки № 208 Ярактинского НГКМ»
- территория общего пользования (береговая полоса)

Элементы улично-дорожной сети:

- дорога обычного типа местного значения

Изм.	Кол.уч.	Лист	№ док.	Подп.	Дата
Разработал		Петренко Н.А.			12.20
		Петренко В.В.			12.20
		Сухарев Д.В.			12.20
Проверил		Богомол И.С.			12.20
Н. контроль		Роголёва Е.Н.			12.20

Иркутская область

Документация по планировке территории (проект планировки территории и проект межевания территории) для размещения объекта «Разработка и обустройство Ярактинского, Марковского и Даниловского нефтегазоконденсатных месторождений нефти» (Обустройство кустовой площадки № 209 Ярактинского НГКМ)» в Усть-Кутском районе, Катангском районе Иркутской области)

Заказчик:
ИРКУТСКАЯ НЕФТЯНАЯ КОМПАНИЯ

Стадия	Лист	Листов
П	4	20

Чертёж красных линий

М 1:2000

ООО "СЕРВИСТА"
Иркутск, ул. Байкальская, дом 105А, оф. 505

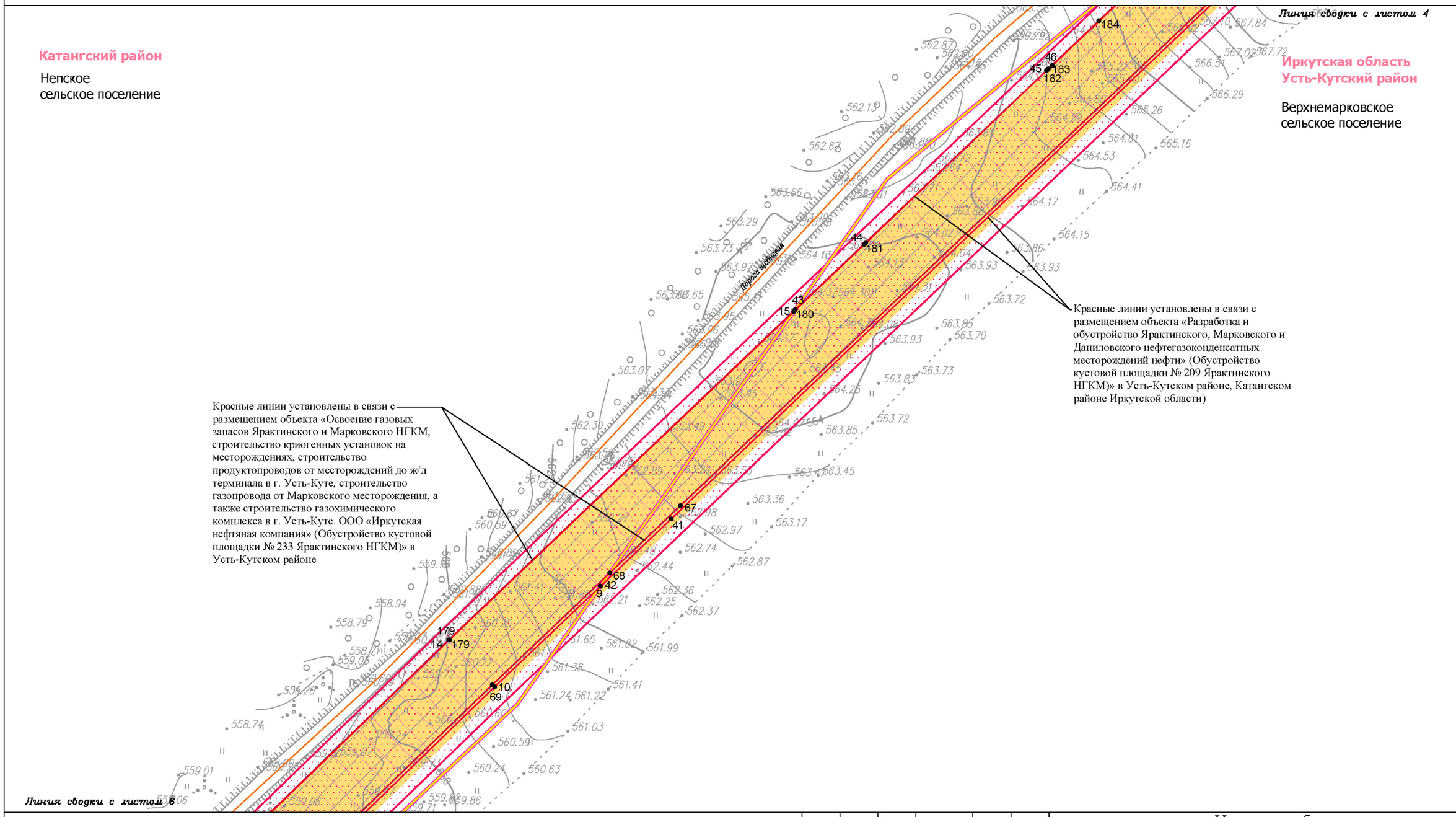

Условные обозначения:

- граница муниципального района
- граница сельского поселения
- граница территории, в отношении которой осуществляется подготовка проекта планировки территории

Планируемые элементы планировочной структуры:

- территория, предназначенная для размещения линейного объекта «Разработка и обустройство Ярактинского, Марковского и Даниловского нефтегазоконденсатных месторождений нефти» (Обустройство кустовойплощадки № 209 Ярактинского НГКМ)» в Усть-Кутском районе, Катангском районе Иркутской области)

Красные линии:

- красные линии существующие
- ●114 характерная точка существующих красных линий, номер характерной точки существующих красных линий

Существующие элементы планировочной структуры:

- территория, предназначенная для размещения линейного объекта «Разработка и обустройство Ярактинского, Марковского и Даниловского нефтегазоконденсатных месторождений нефти» (Обустройство кустовой площадки № 209 Ярактинского НГКМ)» в Усть-Кутском районе, Катангском районе Иркутской области)
- территория, предназначенная для размещения линейного объекта «Освоение газовых запасов Ярактинского и Марковского НГКМ, строительство криогенных установок на месторождениях, строительство продуктопроводов от месторождений до ж/д терминала в г. Усть-Куте, строительство газопровода от Марковского месторождения, а также строительство газохимического комплекса в г. Усть-Куте. ООО«Иркутская нефтяная компания» (Обустройство кустовой площадки № 233 Ярактинского НГКМ)»
- территория, предназначенная для размещения линейного объекта «Промысловый нефтегазопровод от КП-52 до узла подключения УЗ-55.2Н Ярактинского НГКМ»
- территория, предназначенная для размещения линейного объекта «Обустройство кустовой площадки № 208 Ярактинского НГКМ»
- территория общего пользования (береговая полоса)

Элементы улично-дорожной сети:

- дорога обычного типа местного значения

Изм.	Кол.уч.	Лист	№ док.	Подп.	Дата
Разработал		Петренко Н.А.			12.20
		Петренко В.В.			12.20
		Сухарев Д.В.			12.20
Проверил		Богомол И.С.			12.20
Н. контроль		Роголёва Е.Н.			12.20

Иркутская область

Документация по планировке территории (проект планировки территории и проект межевания территории) для размещения объекта «Разработка и обустройство Ярактинского, Марковского и Даниловского нефтегазоконденсатных месторождений нефти» (Обустройство кустовой площадки № 209 Ярактинского НГКМ)» в Усть-Кутском районе, Катангском районе Иркутской области)

Заказчик: ИРКУТСКАЯ НЕФТЯНАЯ КОМПАНИЯ

Стадия	Лист	Листов
П	5	20

Чертёж красных линий

М 1:2000

ООО "СЕРВИСТА"
Иркутск, ул. Байкальская, дом 105А, оф. 505

Документация по планировке территории (проект планировки территории) для размещения объекта «Разработка и обустройство Ярактинского, Марковского и Даниловского нефтегазоконденсатных месторождений нефти» (Обустройство кустовой площадки № 209 Ярактинского НГКМ)» в Усть-Кутском районе, Катангском районе Иркутской области)

Чертёж красных линий

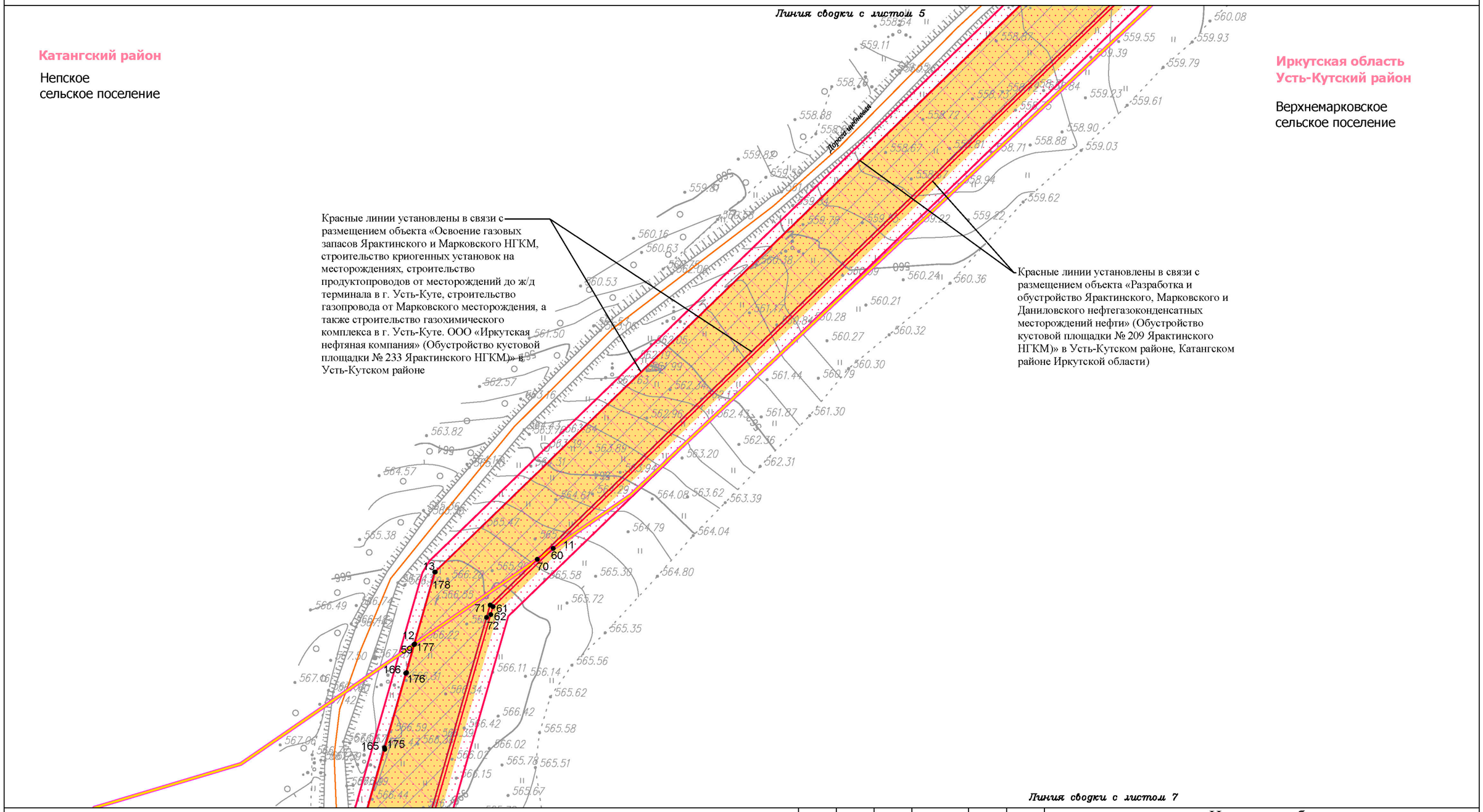

Условные обозначения:

- граница муниципального района
- граница сельского поселения
- граница территории, в отношении которой осуществляется подготовка проекта планировки территории

Планируемые элементы планировочной структуры:

- территория, предназначенная для размещения линейного объекта «Разработка и обустройство Ярактинского, Марковского и Даниловского нефтегазоконденсатных месторождений нефти» (Обустройство кустовойплощадки № 209 Ярактинского НГКМ)» в Усть-Кутском районе, Катангском районе Иркутской области)

Красные линии:

- красные линии существующие
- ●114 характерная точка существующих красных линий, номер характерной точки существующих красных линий

Существующие элементы планировочной структуры:

- территория, предназначенная для размещения линейного объекта «Разработка и обустройство Ярактинского, Марковского и Даниловского нефтегазоконденсатных месторождений нефти» (Обустройство кустовой площадки № 209 Ярактинского НГКМ)» в Усть-Кутском районе, Катангском районе Иркутской области)
- территория, предназначенная для размещения линейного объекта «Освоение газовых запасов Ярактинского и Марковского НГКМ, строительство криогенных установок на месторождениях, строительство продуктопроводов от месторождений до ж/д терминала в г. Усть-Куте, строительство газопровода от Марковского месторождения, а также строительство газохимического комплекса в г. Усть-Куте. ООО«Иркутская нефтяная компания» (Обустройство кустовой площадки № 233 Ярактинского НГКМ)»
- территория, предназначенная для размещения линейного объекта «Промысловый нефтегазопровод от КП-52 до узла подключения УЗ-55.2Н Ярактинского НГКМ»
- территория, предназначенная для размещения линейного объекта «Обустройство кустовой площадки № 208 Ярактинского НГКМ»
- территория общего пользования (береговая полоса)

Элементы улично-дорожной сети:

- дорога обычного типа местного значения

Изм.	Кол.уч.	Лист	№ док.	Подп.	Дата
Разработал		Петренко Н.А.			12.20
		Петренко В.В.			12.20
		Сухарев Д.В.			12.20
Проверил		Богомол И.С.			12.20
Н. контроль		Роголёва Е.Н.			12.20

Иркутская область

Документация по планировке территории (проект планировки территории и проект межевания территории) для размещения объекта «Разработка и обустройство Ярактинского, Марковского и Даниловского нефтегазоконденсатных месторождений нефти» (Обустройство кустовой площадки № 209 Ярактинского НГКМ)» в Усть-Кутском районе, Катангском районе Иркутской области)

Заказчик: ИРКУТСКАЯ НЕФТЯНАЯ КОМПАНИЯ

Стадия	Лист	Листов
П	6	20

Чертёж красных линий

М 1:2000

СЕРВИСТА

ООО "СЕРВИСТА" Иркутск, ул. Байкальская, дом 105А, оф. 505

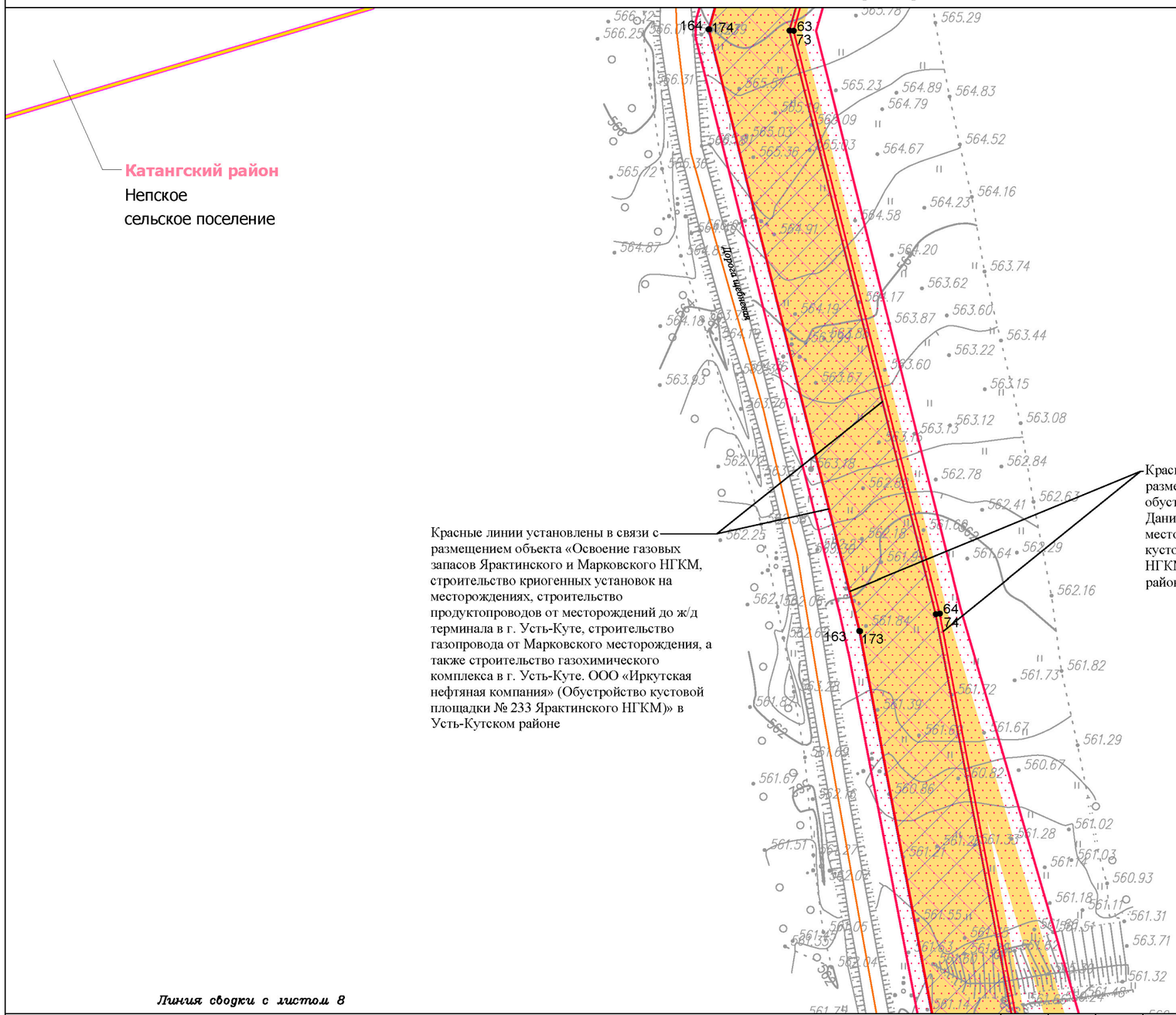

Условные обозначения:

- граница муниципального района
- граница сельского поселения
- граница территории, в отношении которой осуществляется подготовка проекта планировки территории

Планируемые элементы планировочной структуры:

- территория, предназначенная для размещения линейного объекта «Разработка и обустройство Ярактинского, Марковского и Даниловского нефтегазоконденсатных месторождений нефти» (Обустройство кустовойплощадки № 209 Ярактинского НГКМ)» в Усть-Кутском районе, Катангском районе Иркутской области)

Красные линии:

- красные линии существующие
- ●114 характерная точка существующих красных линий, номер характерной точки существующих красных линий

Существующие элементы планировочной структуры:

- территория, предназначенная для размещения линейного объекта «Разработка и обустройство Ярактинского, Марковского и Даниловского нефтегазоконденсатных месторождений нефти» (Обустройство кустовой площадки № 209 Ярактинского НГКМ)» в Усть-Кутском районе, Катангском районе Иркутской области)
- территория, предназначенная для размещения линейного объекта «Освоение газовых запасов Ярактинского и Марковского НГКМ, строительство криогенных установок на месторождениях, строительство продуктопроводов от месторождений до ж/д терминала в г. Усть-Куте, строительство газопровода от Марковского месторождения, а также строительство газохимического комплекса в г. Усть-Куте. ООО«Иркутская нефтяная компания» (Обустройство кустовой площадки № 233 Ярактинского НГКМ)»
- территория, предназначенная для размещения линейного объекта «Промысловый нефтегазопровод от КП-52 до узла подключения УЗ-55.2Н Ярактинского НГКМ»
- территория, предназначенная для размещения линейного объекта «Обустройство кустовой площадки № 208 Ярактинского НГКМ»
- территория общего пользования (береговая полоса)

Элементы улично-дорожной сети:

- дорога обычного типа местного значения

Изм.	Кол.уч.	Лист	№ док.	Подп.	Дата
Разработал		Петренко Н.А.			12.20
		Петренко В.В.			12.20
		Сухарев Д.В.			12.20
Проверил		Богомол И.С.			12.20
Н. контроль		Роголёва Е.Н.			12.20

Иркутская область

Документация по планировке территории (проект планировки территории и проект межевания территории) для размещения объекта «Разработка и обустройство Ярактинского, Марковского и Даниловского нефтегазоконденсатных месторождений нефти» (Обустройство кустовой площадки № 209 Ярактинского НГКМ)» в Усть-Кутском районе, Катангском районе Иркутской области)

Заказчик: ИРКУТСКАЯ НЕФТЯНАЯ КОМПАНИЯ

Стадия	Лист	Листов
П	7	20

Чертёж красных линий

М 1:2000

ООО "СЕРВИСТА"
Иркутск, ул. Байкальская, дом 105А, оф. 505

Линия сводки с листом 7

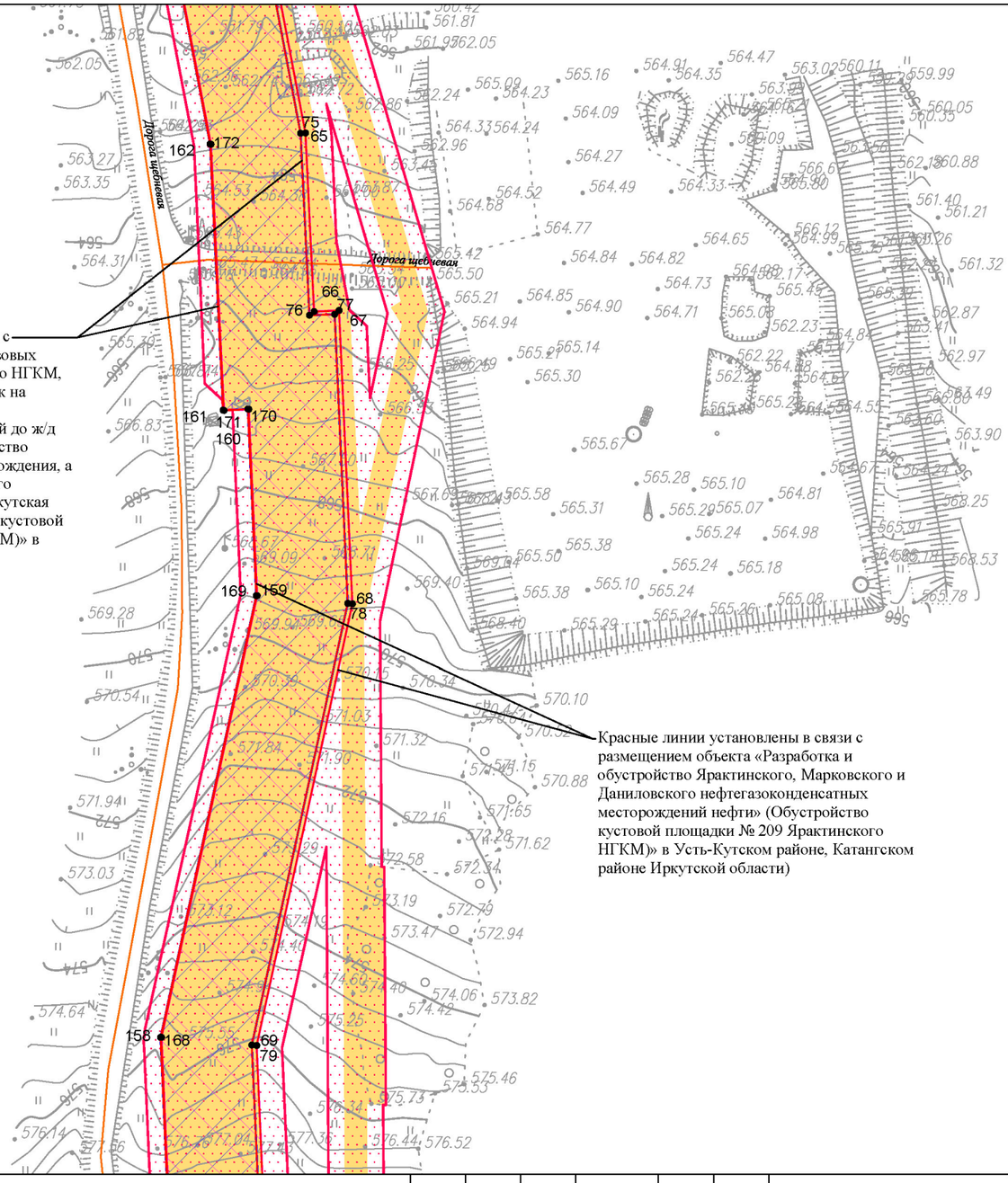

Красные линии установлены в связи с размещением объекта «Освоение газовых запасов Ярактинского и Марковского НГКМ, строительство криогенных установок на месторождениях, строительство продуктопроводов от месторождений до ж/д терминала в г. Усть-Куте, строительство газопровода от Марковского месторождения, а также строительство газохимического комплекса в г. Усть-Куте. ООО «Иркутская нефтяная компания» (Обустройство кустовой площадки № 233 Ярактинского НГКМ)» в Усть-Кутском районе

Красные линии установлены в связи с размещением объекта «Разработка и обустройство Ярактинского, Марковского и Даниловского нефтегазоконденсатных месторождений нефти» (Обустройство кустовой площадки № 209 Ярактинского НГКМ)» в Усть-Кутском районе, Катангском районе Иркутской области)

Иркутская область
Усть-Кутский район

Верхнемарковское сельское поселение

Линия сводки с листом 9

Условные обозначения:

- граница муниципального района
- граница сельского поселения
- граница территории, в отношении которой осуществляется подготовка проекта планировки территории

Планируемые элементы планировочной структуры:

- территория, предназначенная для размещения линейного объекта «Разработка и обустройство Ярактинского, Марковского и Даниловского нефтегазоконденсатных месторождений нефти» (Обустройство кустовойплощадки № 209 Ярактинского НГКМ)» в Усть-Кутском районе, Катангском районе Иркутской области)

Красные линии:

- красные линии существующие
- ●114 характерная точка существующих красных линий, номер характерной точки существующих красных линий

Существующие элементы планировочной структуры:

- территория, предназначенная для размещения линейного объекта «Разработка и обустройство Ярактинского, Марковского и Даниловского нефтегазоконденсатных месторождений нефти» (Обустройство кустовой площадки № 209 Ярактинского НГКМ)» в Усть-Кутском районе, Катангском районе Иркутской области)
- территория, предназначенная для размещения линейного объекта «Освоение газовых запасов Ярактинского и Марковского НГКМ, строительство криогенных установок на месторождениях, строительство продуктопроводов от месторождений до ж/д терминала в г. Усть-Куте, строительство газопровода от Марковского месторождения, а также строительство газохимического комплекса в г. Усть-Куте. ООО«Иркутская нефтяная компания» (Обустройство кустовой площадки № 233 Ярактинского НГКМ)»
- территория, предназначенная для размещения линейного объекта «Промысловый нефтегазопровод от КП-52 до узла подключения УЗ-55.2Н Ярактинского НГКМ»
- территория, предназначенная для размещения линейного объекта «Обустройство кустовой площадки № 208 Ярактинского НГКМ»
- территория общего пользования (береговая полоса)

Элементы улично-дорожной сети:

- дорога обычного типа местного значения

Изм.	Кол.уч.	Лист	№ док.	Подп.	Дата
Разработал		Петренко Н.А.			12.20
		Петренко В.В.			12.20
		Сухарев Д.В.			12.20
Проверил		Богомол И.С.			12.20
Н. контроль		Роголёва Е.Н.			12.20

Иркутская область

Документация по планировке территории (проект планировки территории и проект межевания территории) для размещения объекта «Разработка и обустройство Ярактинского, Марковского и Даниловского нефтегазоконденсатных месторождений нефти» (Обустройство кустовой площадки № 209 Ярактинского НГКМ)» в Усть-Кутском районе, Катангском районе Иркутской области)

Заказчик: ИРКУТСКАЯ НЕФТЯНАЯ КОМПАНИЯ

Стадия	Лист	Листов
П	8	20

Чертёж красных линий

М 1:2000

ООО "СЕРВИСТА"
Иркутск, ул. Байкальская, дом 105А, оф. 505

Линия сводки с листом 8

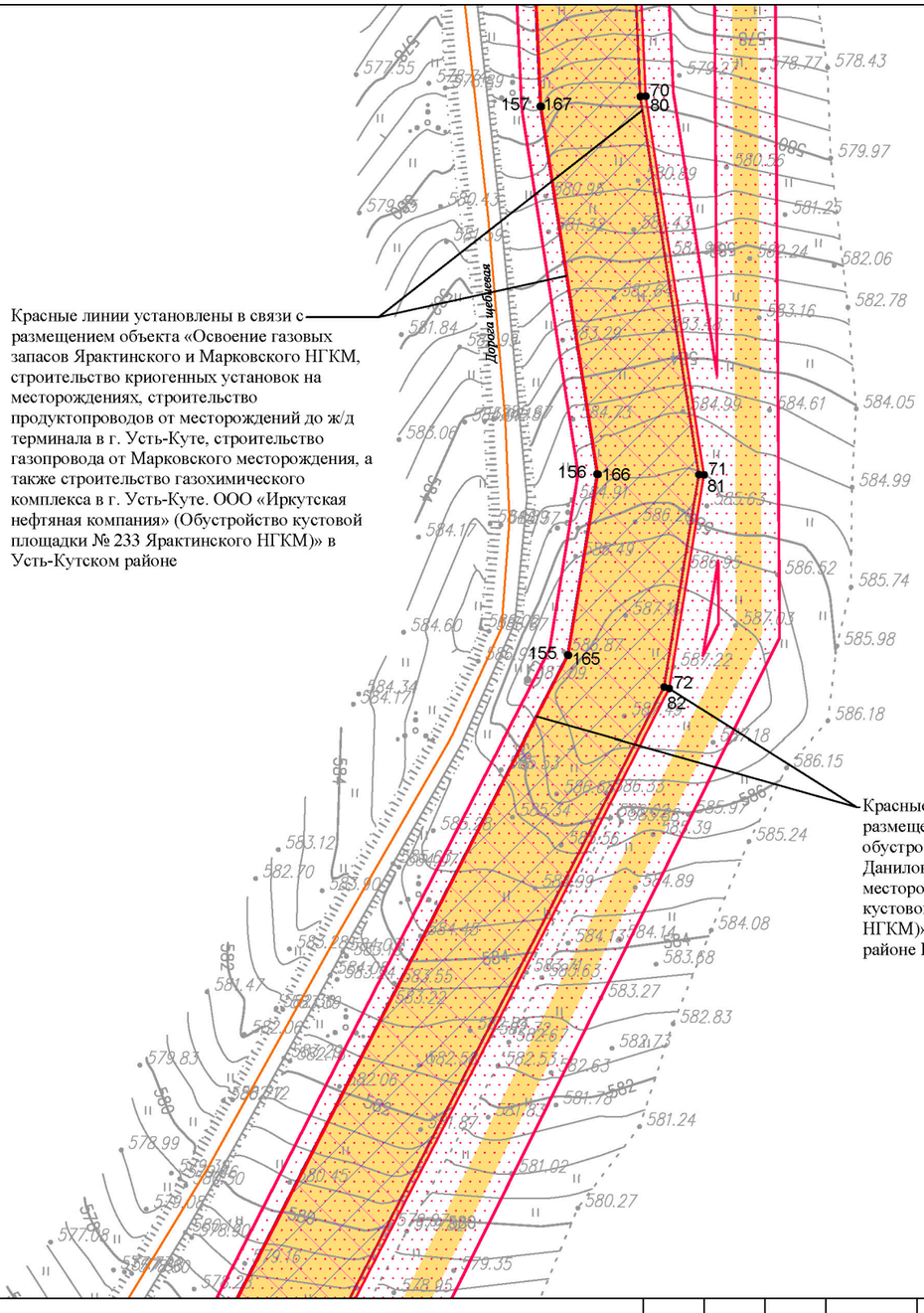

Красные линии установлены в связи с размещением объекта «Освоение газовых запасов Ярактинского и Марковского НГКМ, строительство криогенных установок на месторождениях, строительство продуктопроводов от месторождений до ж/д терминала в г. Усть-Куте, строительство газопровода от Марковского месторождения, а также строительство газохимического комплекса в г. Усть-Куте. ООО «Иркутская нефтяная компания» (Обустройство кустовой площадки № 233 Ярактинского НГКМ)» в Усть-Кутском районе

Красные линии установлены в связи с размещением объекта «Разработка и обустройство Ярактинского, Марковского и Даниловского нефтегазоконденсатных месторождений нефти» (Обустройство кустовой площадки № 209 Ярактинского НГКМ)» в Усть-Кутском районе, Катангском районе Иркутской области)

Иркутская область
Усть-Кутский район

Верхнемарковское сельское поселение

Линия сводки с листом 10

Условные обозначения:

- граница муниципального района
- граница сельского поселения
- граница территории, в отношении которой осуществляется подготовка проекта планировки территории

Планируемые элементы планировочной структуры:

- территория, предназначенная для размещения линейного объекта «Разработка и обустройство Ярактинского, Марковского и Даниловского нефтегазоконденсатных месторождений нефти» (Обустройство кустовойплощадки № 209 Ярактинского НГКМ)» в Усть-Кутском районе, Катангском районе Иркутской области)

Красные линии:

- красные линии существующие
- ●114 характерная точка существующих красных линий, номер характерной точки существующих красных линий

Существующие элементы планировочной структуры:

- территория, предназначенная для размещения линейного объекта «Разработка и обустройство Ярактинского, Марковского и Даниловского нефтегазоконденсатных месторождений нефти» (Обустройство кустовой площадки № 209 Ярактинского НГКМ)» в Усть-Кутском районе, Катангском районе Иркутской области)
- территория, предназначенная для размещения линейного объекта «Освоение газовых запасов Ярактинского и Марковского НГКМ, строительство криогенных установок на месторождениях, строительство продуктопроводов от месторождений до ж/д терминала в г. Усть-Куте, строительство газопровода от Марковского месторождения, а также строительство газохимического комплекса в г. Усть-Куте. ООО«Иркутская нефтяная компания» (Обустройство кустовой площадки № 233 Ярактинского НГКМ)»
- территория, предназначенная для размещения линейного объекта «Промысловый нефтегазопровод от КП-52 до узла подключения УЗ-55.2Н Ярактинского НГКМ»
- территория, предназначенная для размещения линейного объекта «Обустройство кустовой площадки № 208 Ярактинского НГКМ»
- территория общего пользования (береговая полоса)

Элементы улично-дорожной сети:

- дорога обычного типа местного значения

Изм.	Кол.уч.	Лист	№ док.	Подп.	Дата
Разработал		Петренко Н.А.			12.20
		Петренко В.В.			12.20
		Сухарев Д.В.			12.20
Проверил		Богомол И.С.			12.20
Н. контроль		Роголёва Е.Н.			12.20

Иркутская область

Документация по планировке территории (проект планировки территории и проект межевания территории) для размещения объекта «Разработка и обустройство Ярактинского, Марковского и Даниловского нефтегазоконденсатных месторождений нефти» (Обустройство кустовой площадки № 209 Ярактинского НГКМ)» в Усть-Кутском районе, Катангском районе Иркутской области)

Заказчик: ИРКУТСКАЯ НЕФТЯНАЯ КОМПАНИЯ

Стадия	Лист	Листов
П	9	20

Чертёж красных линий

М 1:2000

ООО "СЕРВИСТА"
Иркутск, ул. Байкальская, дом 105А, оф. 505

Линия сводки с листом 9

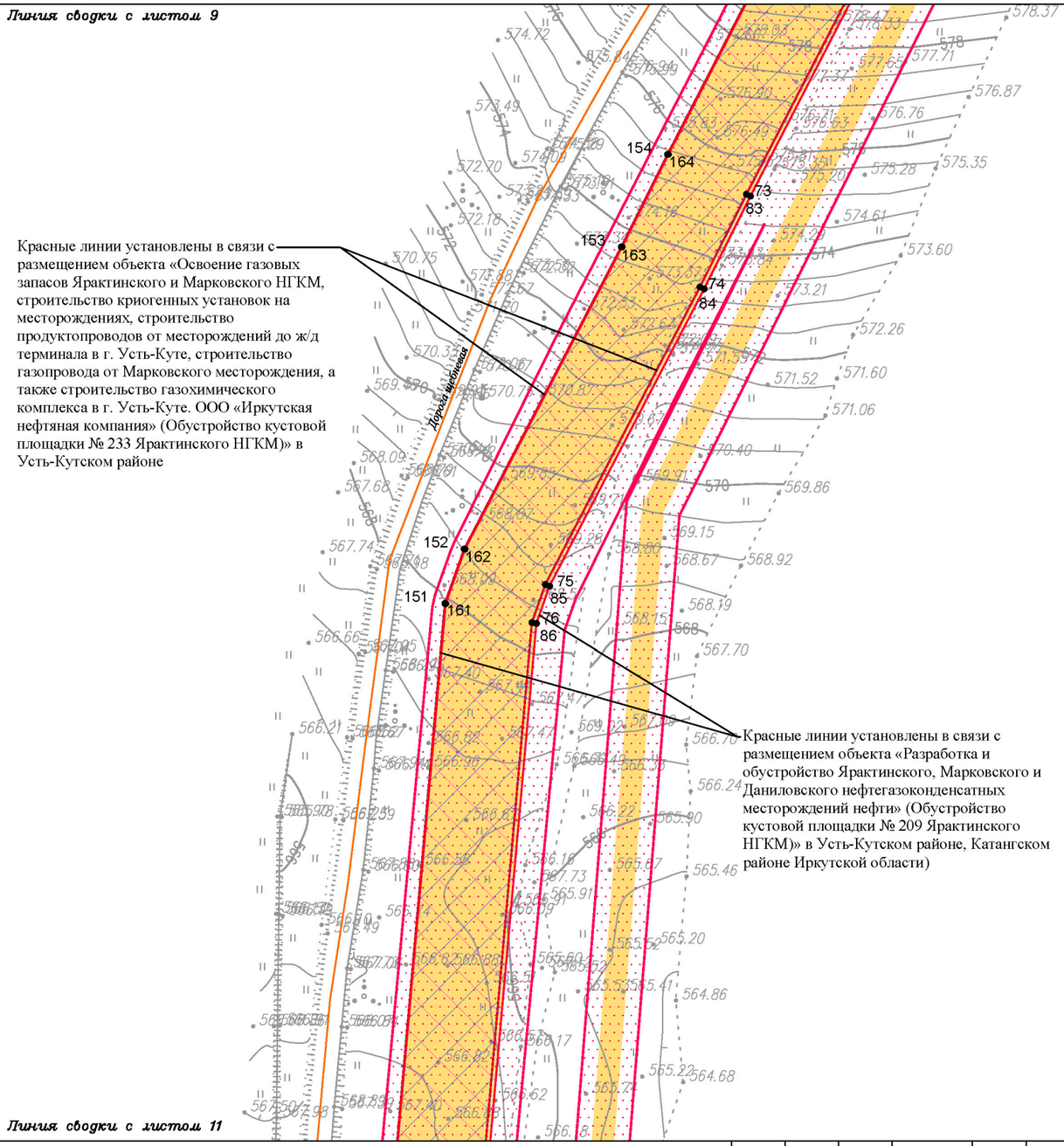

Красные линии установлены в связи с размещением объекта «Освоение газовых запасов Ярактинского и Марковского НГКМ, строительство криогенных установок на месторождениях, строительство продуктопроводов от месторождений до ж/д терминала в г. Усть-Куте, строительство газопровода от Марковского месторождения, а также строительство газохимического комплекса в г. Усть-Куте. ООО «Иркутская нефтяная компания» (Обустройство кустовой площадки № 233 Ярактинского НГКМ)» в Усть-Кутском районе

Красные линии установлены в связи с размещением объекта «Разработка и обустройство Ярактинского, Марковского и Даниловского нефтегазоконденсатных месторождений нефти» (Обустройство кустовой площадки № 209 Ярактинского НГКМ)» в Усть-Кутском районе, Катангском районе Иркутской области)

Иркутская область
Усть-Кутский район

Верхнемарковское сельское поселение

Линия сводки с листом 11

Условные обозначения:

- граница муниципального района
- граница сельского поселения
- граница территории, в отношении которой осуществляется подготовка проекта планировки территории

Планируемые элементы планировочной структуры:

- территория, предназначенная для размещения линейного объекта «Разработка и обустройство Ярактинского, Марковского и Даниловского нефтегазоконденсатных месторождений нефти» (Обустройство кустовойплощадки № 209 Ярактинского НГКМ)» в Усть-Кутском районе, Катангском районе Иркутской области)

Красные линии:

- красные линии существующие
- ●114 характерная точка существующих красных линий, номер характерной точки существующих красных линий

Существующие элементы планировочной структуры:

- территория, предназначенная для размещения линейного объекта «Разработка и обустройство Ярактинского, Марковского и Даниловского нефтегазоконденсатных месторождений нефти» (Обустройство кустовой площадки № 209 Ярактинского НГКМ)» в Усть-Кутском районе, Катангском районе Иркутской области)
- территория, предназначенная для размещения линейного объекта «Освоение газовых запасов Ярактинского и Марковского НГКМ, строительство криогенных установок на месторождениях, строительство продуктопроводов от месторождений до ж/д терминала в г. Усть-Куте, строительство газопровода от Марковского месторождения, а также строительство газохимического комплекса в г. Усть-Куте. ООО«Иркутская нефтяная компания» (Обустройство кустовой площадки № 233 Ярактинского НГКМ)»
- территория, предназначенная для размещения линейного объекта «Промысловый нефтегазопровод от КП-52 до узла подключения УЗ-55.2Н Ярактинского НГКМ»
- территория, предназначенная для размещения линейного объекта «Обустройство кустовой площадки № 208 Ярактинского НГКМ»
- территория общего пользования (береговая полоса)

Элементы улично-дорожной сети:

- дорога обычного типа местного значения

Изм.	Кол.уч.	Лист	№ док.	Подп.	Дата
Разработал		Петренко Н.А.			12.20
		Петренко В.В.			12.20
		Сухарев Д.В.			12.20
Проверил		Богомол И.С.			12.20
Н. контроль		Роголёва Е.Н.			12.20

Иркутская область

Документация по планировке территории (проект планировки территории и проект межевания территории) для размещения объекта «Разработка и обустройство Ярактинского, Марковского и Даниловского нефтегазоконденсатных месторождений нефти» (Обустройство кустовой площадки № 209 Ярактинского НГКМ)» в Усть-Кутском районе, Катангском районе Иркутской области)

Заказчик: ИРКУТСКАЯ НЕФТЯНАЯ КОМПАНИЯ

Стадия	Лист	Листов
П	10	20

Чертёж красных линий

М 1:2000

ООО "СЕРВИСТА"
Иркутск, ул. Байкальская, дом 105А, оф. 505

Линия сводки с листом 10

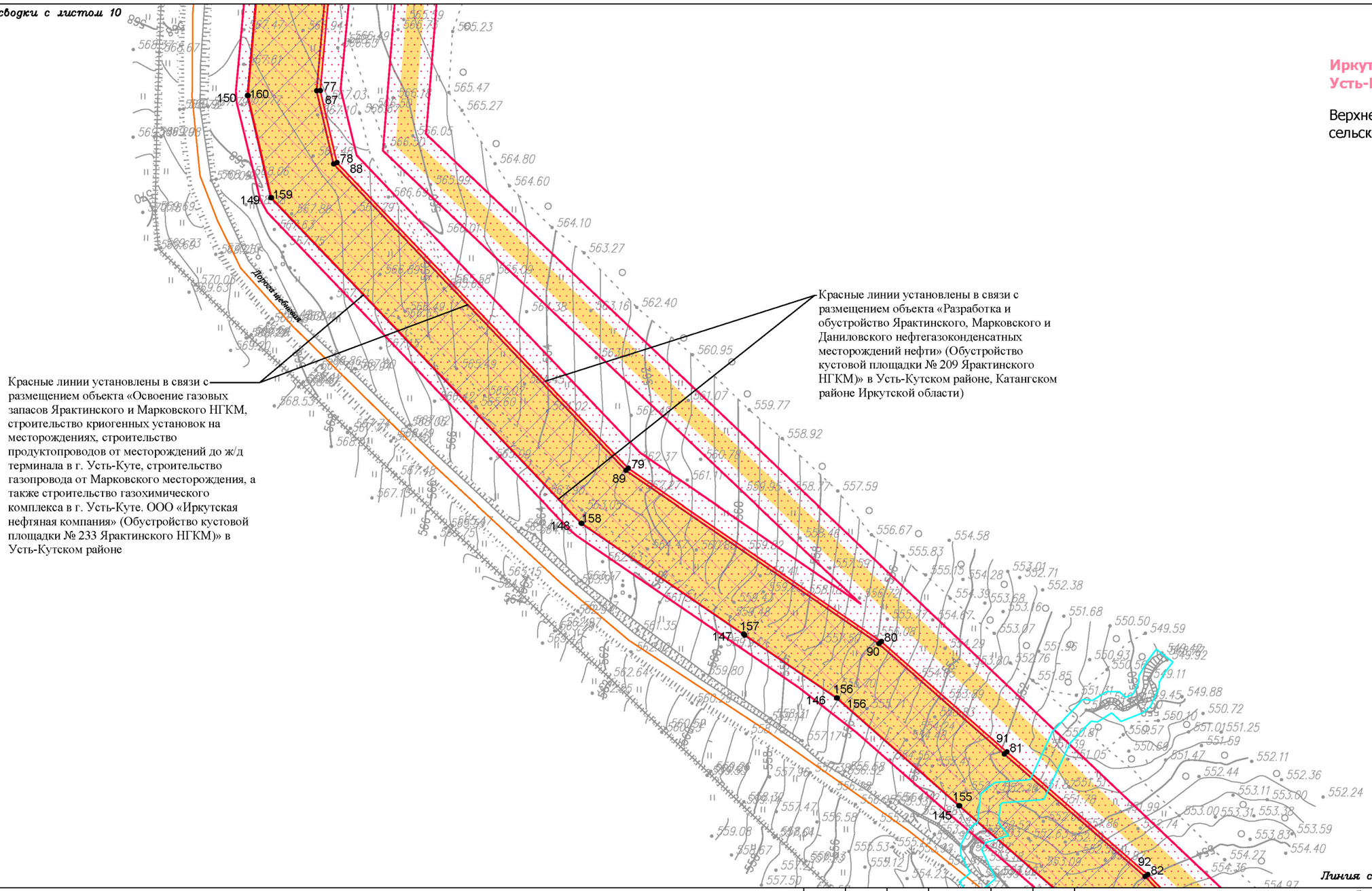

Иркутская область
Усть-Кутский район

Верхнемарковское сельское поселение

Красные линии установлены в связи с размещением объекта «Освоение газовых запасов Ярактинского и Марковского НГКМ, строительство криогенных установок на месторождениях, строительство продуктопроводов от месторождений до ж/д терминала в г. Усть-Куте, строительство газопровода от Марковского месторождения, а также строительство газохимического комплекса в г. Усть-Куте. ООО «Иркутская нефтяная компания» (Обустройство кустовой площадки № 233 Ярактинского НГКМ)» в Усть-Кутском районе

Красные линии установлены в связи с размещением объекта «Разработка и обустройство Ярактинского, Марковского и Даниловского нефтегазоконденсатных месторождений нефти» (Обустройство кустовой площадки № 209 Ярактинского НГКМ)» в Усть-Кутском районе, Катангском районе Иркутской области)

Линия сводки с листом 12

Условные обозначения:

- граница муниципального района
- граница сельского поселения
- граница территории, в отношении которой осуществляется подготовка проекта планировки территории

Планируемые элементы планировочной структуры:

- территория, предназначенная для размещения линейного объекта «Разработка и обустройство Ярактинского, Марковского и Даниловского нефтегазоконденсатных месторождений нефти» (Обустройство кустовойплощадки № 209 Ярактинского НГКМ)» в Усть-Кутском районе, Катангском районе Иркутской области)

Красные линии:

- красные линии существующие
- ●114 характерная точка существующих красных линий, номер характерной точки существующих красных линий

Существующие элементы планировочной структуры:

- территория, предназначенная для размещения линейного объекта «Разработка и обустройство Ярактинского, Марковского и Даниловского нефтегазоконденсатных месторождений нефти» (Обустройство кустовой площадки № 209 Ярактинского НГКМ)» в Усть-Кутском районе, Катангском районе Иркутской области)
- территория, предназначенная для размещения линейного объекта «Освоение газовых запасов Ярактинского и Марковского НГКМ, строительство криогенных установок на месторождениях, строительство продуктопроводов от месторождений до ж/д терминала в г. Усть-Куте, строительство газопровода от Марковского месторождения, а также строительство газохимического комплекса в г. Усть-Куте. ООО«Иркутская нефтяная компания» (Обустройство кустовой площадки № 233 Ярактинского НГКМ)»
- территория, предназначенная для размещения линейного объекта «Промысловый нефтегазопровод от КП-52 до узла подключения УЗ-55.2Н Ярактинского НГКМ»
- территория, предназначенная для размещения линейного объекта «Обустройство кустовой площадки № 208 Ярактинского НГКМ»
- территория общего пользования (береговая полоса)

Элементы улично-дорожной сети:

- дорога обычного типа местного значения

Изм.	Кол.уч.	Лист	№ док.	Подп.	Дата
Разработал		*Петренко Н.А.*			*12.20*
		Петренко В.В.			*12.20*
		Сухарев Д.В.			*12.20*
Проверил		*Богомол И.С.*			*12.20*
Н. контроль		*Роголёва Е.Н.*			*12.20*

Иркутская область

Документация по планировке территории (проект планировки территории и проект межевания территории) для размещения объекта «Разработка и обустройство Ярактинского, Марковского и Даниловского нефтегазоконденсатных месторождений нефти» (Обустройство кустовой площадки № 209 Ярактинского НГКМ)» в Усть-Кутском районе, Катангском районе Иркутской области)

Заказчик: ИРКУТСКАЯ НЕФТЯНАЯ КОМПАНИЯ

Стадия	Лист	Листов
П	11	20

Чертёж красных линий

М 1:2000

ООО "СЕРВИСТА"
Иркутск, ул. Байкальская, дом 105А, оф. 505

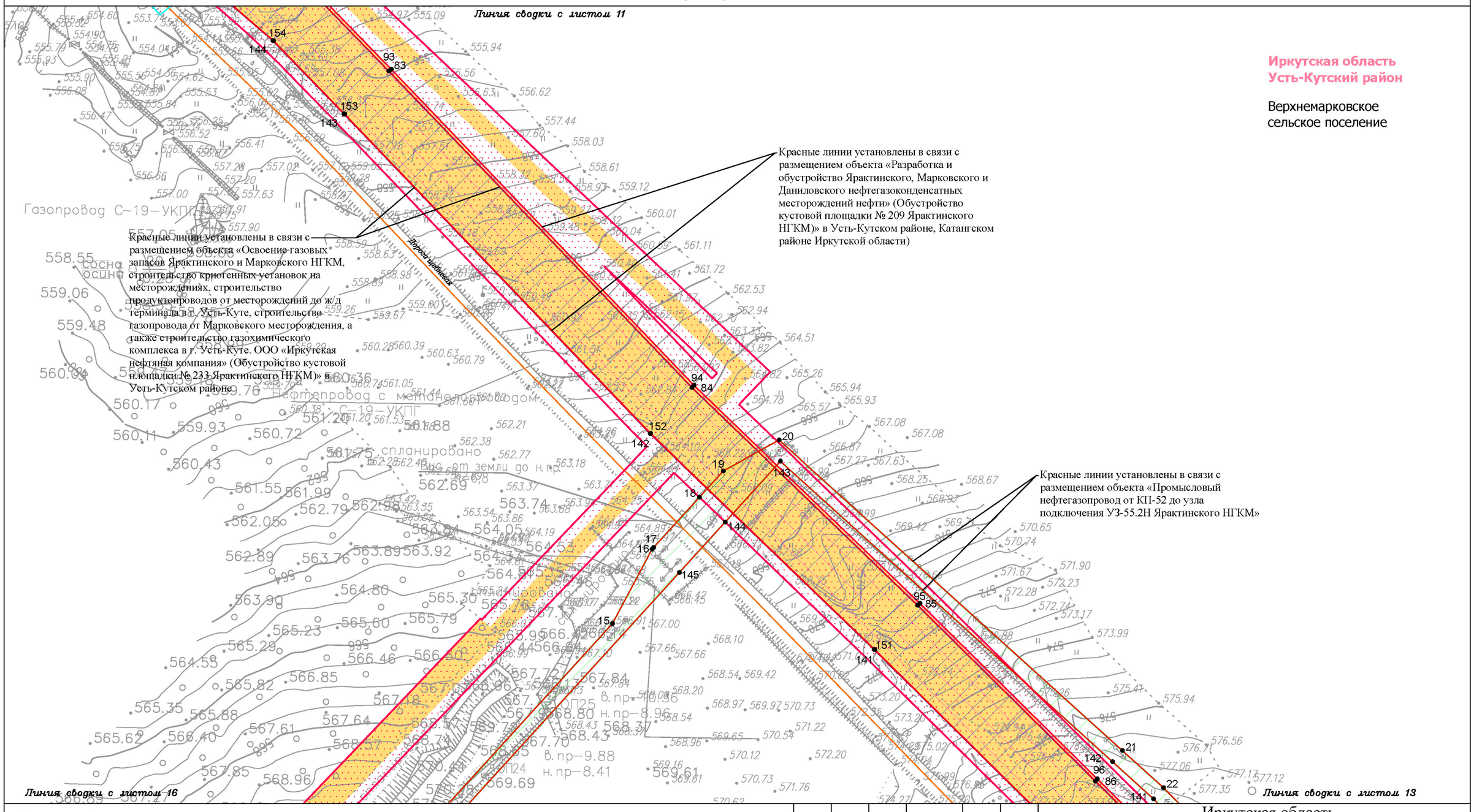

Условные обозначения:

- граница муниципального района
- граница сельского поселения
- граница территории, в отношении которой осуществляется подготовка проекта планировки территории

Планируемые элементы планировочной структуры:

- территория, предназначенная для размещения линейного объекта «Разработка и обустройство Ярактинского, Марковского и Даниловского нефтегазоконденсатных месторождений нефти» (Обустройство кустовойплощадки № 209 Ярактинского НГКМ)» в Усть-Кутском районе, Катангском районе Иркутской области)

Красные линии:

- красные линии существующие
- ●114 характерная точка существующих красных линий, номер характерной точки существующих красных линий

Существующие элементы планировочной структуры:

- территория, предназначенная для размещения линейного объекта «Разработка и обустройство Ярактинского, Марковского и Даниловского нефтегазоконденсатных месторождений нефти» (Обустройство кустовой площадки № 209 Ярактинского НГКМ)» в Усть-Кутском районе, Катангском районе Иркутской области)
- территория, предназначенная для размещения линейного объекта «Освоение газовых запасов Ярактинского и Марковского НГКМ, строительство криогенных установок на месторождениях, строительство продуктопроводов от месторождений до ж/д терминала в г. Усть-Кут, строительство газопровода от Марковского месторождения, а также строительство газохимического комплекса в г. Усть-Кут. ООО«Иркутская нефтяная компания» (Обустройство кустовой площадки № 233 Ярактинского НГКМ)»
- территория, предназначенная для размещения линейного объекта «Промысловый нефтегазопровод от КП-52 до узла подключения УЗ-55.2Н Ярактинского НГКМ»
- территория, предназначенная для размещения линейного объекта «Обустройство кустовой площадки № 208 Ярактинского НГКМ»
- территория общего пользования (береговая полоса)

Элементы улично-дорожной сети:

- дорога обычного типа местного значения

Изм.	Кол.уч.	Лист	№ док.	Подп.	Дата
Разработал		Петренко Н.А.			12.20
		Петренко В.В.			12.20
		Сухарев Д.В.			12.20
Проверил		Богомол И.С.			12.20
Н. контроль		Роголёва Е.Н.			12.20

Иркутская область

Документация по планировке территории (проект планировки территории и проект межевания территории) для размещения объекта «Разработка и обустройство Ярактинского, Марковского и Даниловского нефтегазоконденсатных месторождений нефти» (Обустройство кустовой площадки № 209 Ярактинского НГКМ)» в Усть-Кутском районе, Катангском районе Иркутской области)

Заказчик: ИРКУТСКАЯ НЕФТЯНАЯ КОМПАНИЯ

Стадия	Лист	Листов
П	12	20

Чертёж красных линий

М 1:2000

ООО "СЕРВИСТА"
Иркутск, ул. Байкальская, дом 105А, оф. 505

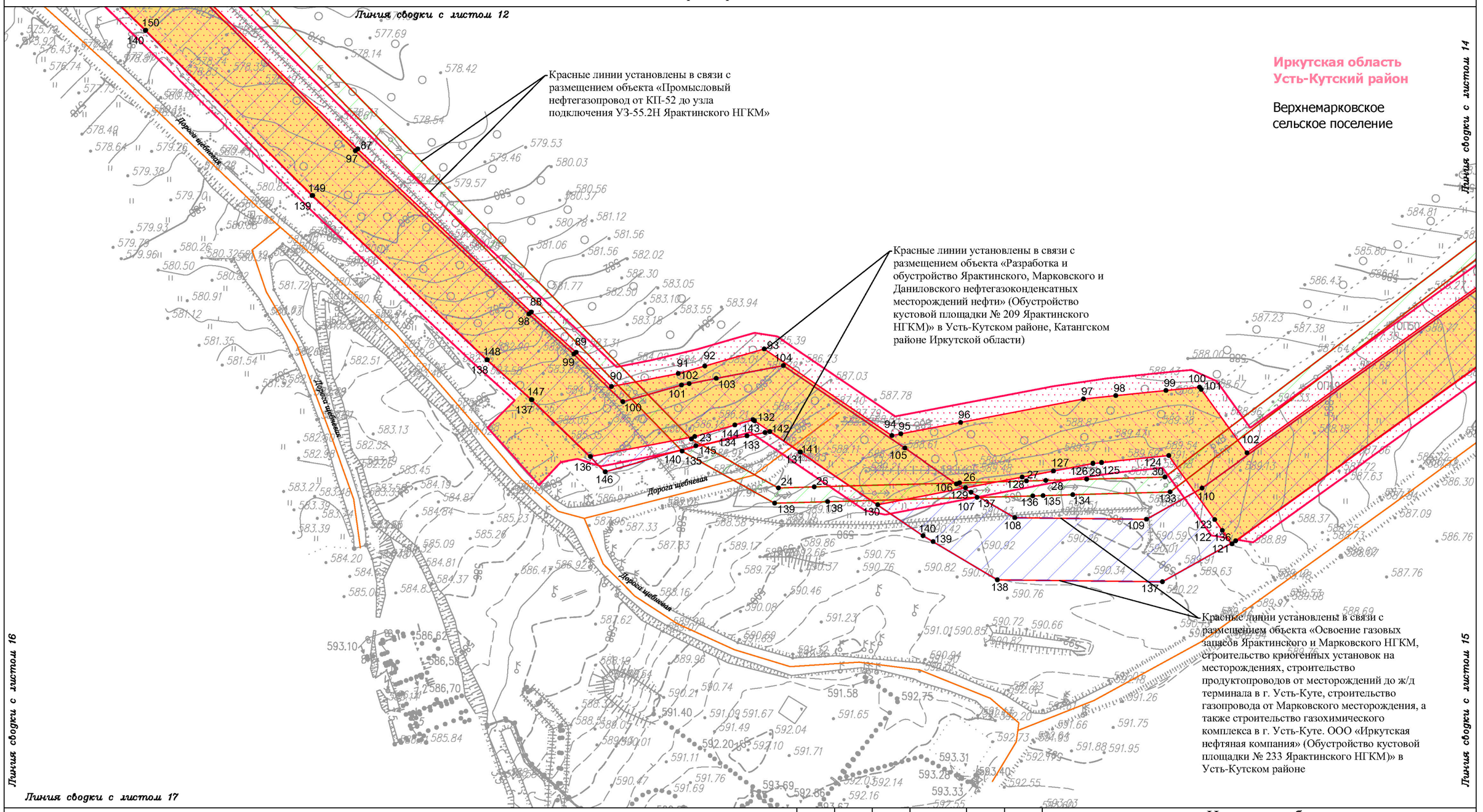

Условные обозначения:

- граница муниципального района
- граница сельского поселения
- граница территории, в отношении которой осуществляется подготовка проекта планировки территории

Планируемые элементы планировочной структуры:

- территория, предназначенная для размещения линейного объекта «Разработка и обустройство Ярактинского, Марковского и Даниловского нефтегазоконденсатных месторождений нефти» (Обустройство кустовойплощадки № 209 Ярактинского НГКМ)» в Усть-Кутском районе, Катангском районе Иркутской области)

Красные линии:

- красные линии существующие
- ●114 характерная точка существующих красных линий, номер характерной точки существующих красных линий

Существующие элементы планировочной структуры:

- территория, предназначенная для размещения линейного объекта «Разработка и обустройство Ярактинского, Марковского и Даниловского нефтегазоконденсатных месторождений нефти» (Обустройство кустовой площадки № 209 Ярактинского НГКМ)» в Усть-Кутском районе, Катангском районе Иркутской области)
- территория, предназначенная для размещения линейного объекта «Освоение газовых запасов Ярактинского и Марковского НГКМ, строительство криогенных установок на месторождениях, строительство продуктопроводов от месторождений до ж/д терминала в г. Усть-Куте, строительство газопровода от Марковского месторождения, а также строительство газохимического комплекса в г. Усть-Куте. ООО«Иркутская нефтяная компания» (Обустройство кустовой площадки № 233 Ярактинского НГКМ)»
- территория, предназначенная для размещения линейного объекта «Промысловый нефтегазопровод от КП-52 до узла подключения УЗ-55.2Н Ярактинского НГКМ»
- территория, предназначенная для размещения линейного объекта «Обустройство кустовой площадки № 208 Ярактинского НГКМ»
- территория общего пользования (береговая полоса)

Элементы улично-дорожной сети:

- дорога обычного типа местного значения

Изм.	Кол.уч.	Лист	№ док.	Подп.	Дата
Разработал		Петренко Н.А.			12.20
		Петренко В.В.			12.20
		Сухарев Д.В.			12.20
Проверил		Богомол И.С.			12.20
Н. контроль		Роголёва Е.Н.			12.20

Иркутская область

Документация по планировке территории (проект планировки территории и проект межевания территории) для размещения объекта «Разработка и обустройство Ярактинского, Марковского и Даниловского нефтегазоконденсатных месторождений нефти» (Обустройство кустовой площадки № 209 Ярактинского НГКМ)» в Усть-Кутском районе, Катангском районе Иркутской области)

Заказчик: ИРКУТСКАЯ НЕФТЯНАЯ КОМПАНИЯ

Стадия	Лист	Листов
П	13	20

Чертёж красных линий

М 1:2000

ООО "СЕРВИСТА"
Иркутск, ул. Байкальская, дом 105А, оф. 505

Иркутская область
Усть-Кутский район

Верхнемарковское
сельское поселение

Красные линии установлены в связи с размещением объекта «Промысловый нефтегазопровод от КП-52 до узла подключения УЗ-55.2Н Ярактинского НГКМ»

Красные линии установлены в связи с размещением объекта «Освоение газовых запасов Ярактинского и Марковского НГКМ, строительство криогенных установок на месторождениях, строительство продуктопроводов от месторождений до ж/д терминала в г. Усть-Куте, строительство газопровода от Марковского месторождения, а также строительство газохимического комплекса в г. Усть-Куте. ООО «Иркутская нефтяная компания» (Обустройство кустовой площадки № 233 Ярактинского НГКМ)» в Усть-Кутском районе

Красные линии установлены в связи с размещением объекта «Обустройство кустовой площадки № 208 Ярактинского НГКМ»

Красные линии установлены в связи с размещением объекта «Разработка и обустройство Ярактинского, Марковского и Даниловского нефтегазоконденсатных месторождений нефти» (Обустройство кустовой площадки № 209 Ярактинского НГКМ)» в Усть-Кутском районе, Катангском районе Иркутской области)

Дорога щебневая

Дорога щебневая

Линия сводки с листом 13

Линия сводки с листом 15

Условные обозначения:

- граница муниципального района
- граница сельского поселения
- граница территории, в отношении которой осуществляется подготовка проекта планировки территории

Планируемые элементы планировочной структуры:

- территория, предназначенная для размещения линейного объекта «Разработка и обустройство Ярактинского, Марковского и Даниловского нефтегазоконденсатных месторождений нефти» (Обустройство кустовойплощадки № 209 Ярактинского НГКМ)» в Усть-Кутском районе, Катангском районе Иркутской области)

Красные линии:

- красные линии существующие
- ●114 характерная точка существующих красных линий, номер характерной точки существующих красных линий

Существующие элементы планировочной структуры:

- территория, предназначенная для размещения линейного объекта «Разработка и обустройство Ярактинского, Марковского и Даниловского нефтегазоконденсатных месторождений нефти» (Обустройство кустовой площадки № 209 Ярактинского НГКМ)» в Усть-Кутском районе, Катангском районе Иркутской области)
- территория, предназначенная для размещения линейного объекта «Освоение газовых запасов Ярактинского и Марковского НГКМ, строительство криогенных установок на месторождениях, строительство продуктопроводов от месторождений до ж/д терминала в г. Усть-Куте, строительство газопровода от Марковского месторождения, а также строительство газохимического комплекса в г. Усть-Куте. ООО«Иркутская нефтяная компания» (Обустройство кустовой площадки № 233 Ярактинского НГКМ)»
- территория, предназначенная для размещения линейного объекта «Промысловый нефтегазопровод от КП-52 до узла подключения УЗ-55.2Н Ярактинского НГКМ»
- территория, предназначенная для размещения линейного объекта «Обустройство кустовой площадки № 208 Ярактинского НГКМ»
- территория общего пользования (береговая полоса)

Элементы улично-дорожной сети:

- дорога обычного типа местного значения

Изм.	Кол.уч.	Лист	№ док.	Подп.	Дата
Разработал		Петренко Н.А.			12.20
		Петренко В.В.			12.20
		Сухарев Д.В.			12.20
Проверил		Богомол И.С.			12.20
Н. контроль		Роголёва Е.Н.			12.20

Иркутская область

Документация по планировке территории (проект планировки территории и проект межевания территории) для размещения объекта «Разработка и обустройство Ярактинского, Марковского и Даниловского нефтегазоконденсатных месторождений нефти» (Обустройство кустовой площадки № 209 Ярактинского НГКМ)» в Усть-Кутском районе, Катангском районе Иркутской области)

Заказчик:
ИРКУТСКАЯ НЕФТЯНАЯ КОМПАНИЯ

Стадия	Лист	Листов
П	14	20

Чертёж красных линий

М 1:2000

ООО "СЕРВИСТА"
Иркутск, ул. Байкальская, дом 105А, оф. 505



Условные обозначения:

- граница муниципального района
- граница сельского поселения
- граница территории, в отношении которой осуществляется подготовка проекта планировки территории

Планируемые элементы планировочной структуры:

- территория, предназначенная для размещения линейного объекта «Разработка и обустройство Ярактинского, Марковского и Даниловского нефтегазоконденсатных месторождений нефти» (Обустройство кустовойплощадки № 209 Ярактинского НГКМ)» в Усть-Кутском районе, Катангском районе Иркутской области)

Красные линии:

- красные линии существующие
- ●114 характерная точка существующих красных линий, номер характерной точки существующих красных линий

Существующие элементы планировочной структуры:

- территория, предназначенная для размещения линейного объекта «Разработка и обустройство Ярактинского, Марковского и Даниловского нефтегазоконденсатных месторождений нефти» (Обустройство кустовой площадки № 209 Ярактинского НГКМ)» в Усть-Кутском районе, Катангском районе Иркутской области)
- территория, предназначенная для размещения линейного объекта «Освоение газовых запасов Ярактинского и Марковского НГКМ, строительство криогенных установок на месторождениях, строительство продуктопроводов от месторождений до ж/д терминала в г. Усть-Куте, строительство газопровода от Марковского месторождения, а также строительство газохимического комплекса в г. Усть-Куте. ООО«Иркутская нефтяная компания» (Обустройство кустовой площадки № 233 Ярактинского НГКМ)»
- территория, предназначенная для размещения линейного объекта «Промысловый нефтегазопровод от КП-52 до узла подключения УЗ-55.2Н Ярактинского НГКМ»
- территория, предназначенная для размещения линейного объекта «Обустройство кустовой площадки № 208 Ярактинского НГКМ»
- территория общего пользования (береговая полоса)

Элементы улично-дорожной сети:

- дорога обычного типа местного значения

Изм.	Кол.уч.	Лист	№ док.	Подп.	Дата
Разработал		Петренко Н.А.			12.20
		Петренко В.В.			12.20
		Сухарев Д.В.			12.20
Проверил		Богомол И.С.			12.20
Н. контроль		Роголёва Е.Н.			12.20

Иркутская область

Документация по планировке территории (проект планировки территории и проект межевания территории) для размещения объекта «Разработка и обустройство Ярактинского, Марковского и Даниловского нефтегазоконденсатных месторождений нефти» (Обустройство кустовой площадки № 209 Ярактинского НГКМ)» в Усть-Кутском районе, Катангском районе Иркутской области)

Заказчик:
ИРКУТСКАЯ НЕФТЯНАЯ КОМПАНИЯ

Стадия	Лист	Листов
П	15	20

Чертёж красных линий

М 1:2000

ООО "СЕРВИСТА"
Иркутск, ул. Байкальская, дом 105А, оф. 505
СЕРВИСТА

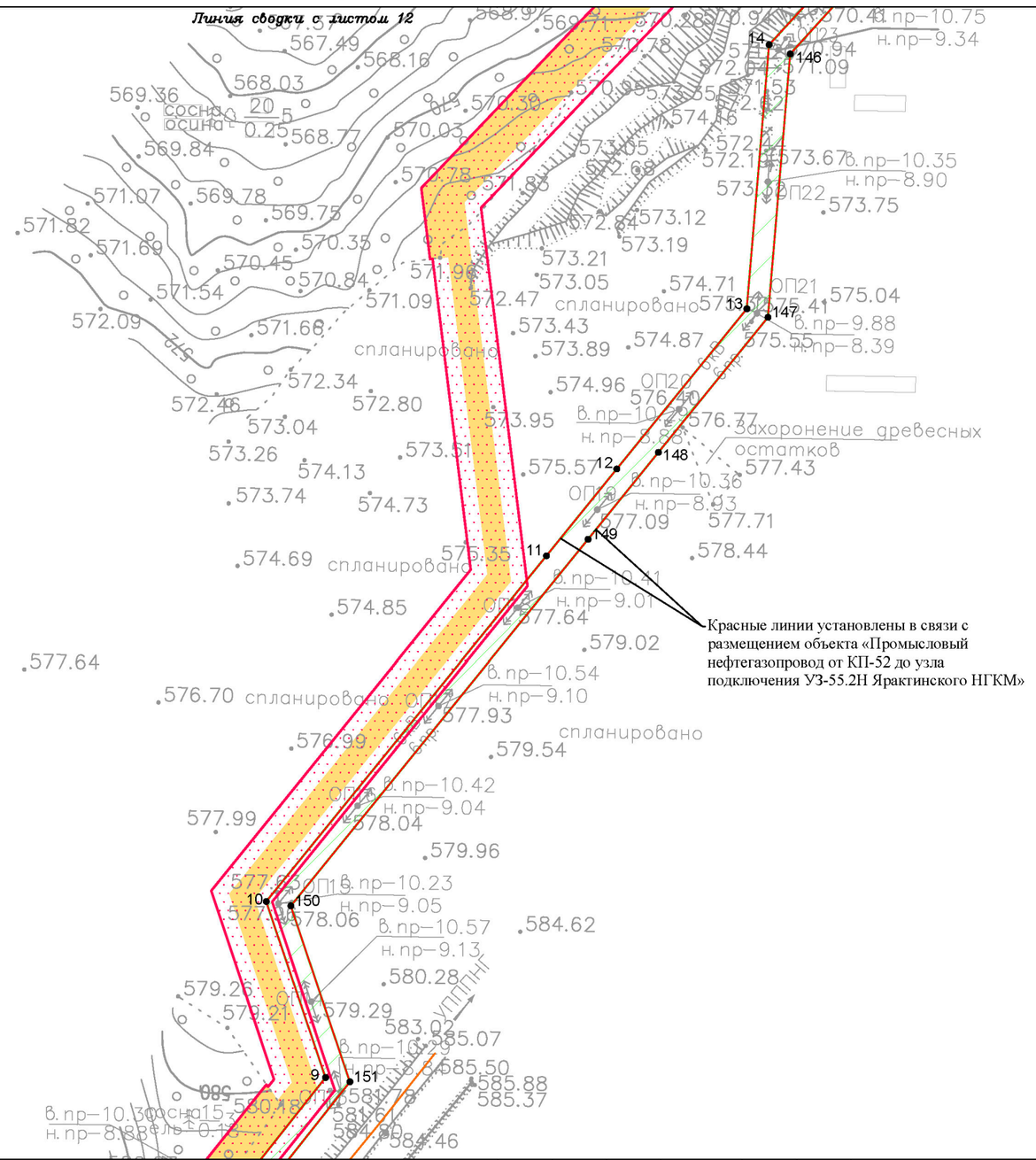

Условные обозначения:

- граница муниципального района
- граница сельского поселения
- граница территории, в отношении которой осуществляется подготовка проекта планировки территории

Планируемые элементы планировочной структуры:

- территория, предназначенная для размещения линейного объекта «Разработка и обустройство Ярактинского, Марковского и Даниловского нефтегазоконденсатных месторождений нефти» (Обустройство кустовойплощадки № 209 Ярактинского НГКМ)» в Усть-Кутском районе, Катангском районе Иркутской области)

Красные линии:

- красные линии существующие
- ●114 характерная точка существующих красных линий, номер характерной точки существующих красных линий

Существующие элементы планировочной структуры:

- территория, предназначенная для размещения линейного объекта «Разработка и обустройство Ярактинского, Марковского и Даниловского нефтегазоконденсатных месторождений нефти» (Обустройство кустовой площадки № 209 Ярактинского НГКМ)» в Усть-Кутском районе, Катангском районе Иркутской области)
- территория, предназначенная для размещения линейного объекта «Освоение газовых запасов Ярактинского и Марковского НГКМ, строительство криогенных установок на месторождениях, строительство продуктопроводов от месторождений до ж/д терминала в г. Усть-Кут, строительство газопровода от Марковского месторождения, а также строительство газохимического комплекса в г. Усть-Кут. ООО«Иркутская нефтяная компания» (Обустройство кустовой площадки № 233 Ярактинского НГКМ)»
- территория, предназначенная для размещения линейного объекта «Промысловый нефтегазопровод от КП-52 до узла подключения УЗ-55.2Н Ярактинского НГКМ»
- территория, предназначенная для размещения линейного объекта «Обустройство кустовой площадки № 208 Ярактинского НГКМ»
- территория общего пользования (береговая полоса)

Элементы улично-дорожной сети:

- дорога обычного типа местного значения

Изм.	Кол.уч.	Лист	№ док.	Подп.	Дата	Иркутская область			
						Документация по планировке территории (проект планировки территории и проект межевания территории) для размещения объекта «Разработка и обустройство Ярактинского, Марковского и Даниловского нефтегазоконденсатных месторождений нефти» (Обустройство кустовой площадки № 209 Ярактинского НГКМ)» в Усть-Кутском районе, Катангском районе Иркутской области)			
Разработал		*Петренко Н.А.*			*12.20*	Заказчик: ИРКУТСКАЯ НЕФТЯНАЯ КОМПАНИЯ	Стадия	Лист	Листов
		Петренко В.В.			*12.20*		П	16	20
		Сухарев Д.В.			*12.20*				
Проверил		*Богомол И.С.*			*12.20*	Чертёж красных линий			
Н. контроль		*Роголёва Е.Н.*			*12.20*	М 1:2000	ООО "СЕРВИСТА" Иркутск, ул. Байкальская, дом 105А, оф. 505		

Линия сводки с листом 16

Линия сводки с листом 13

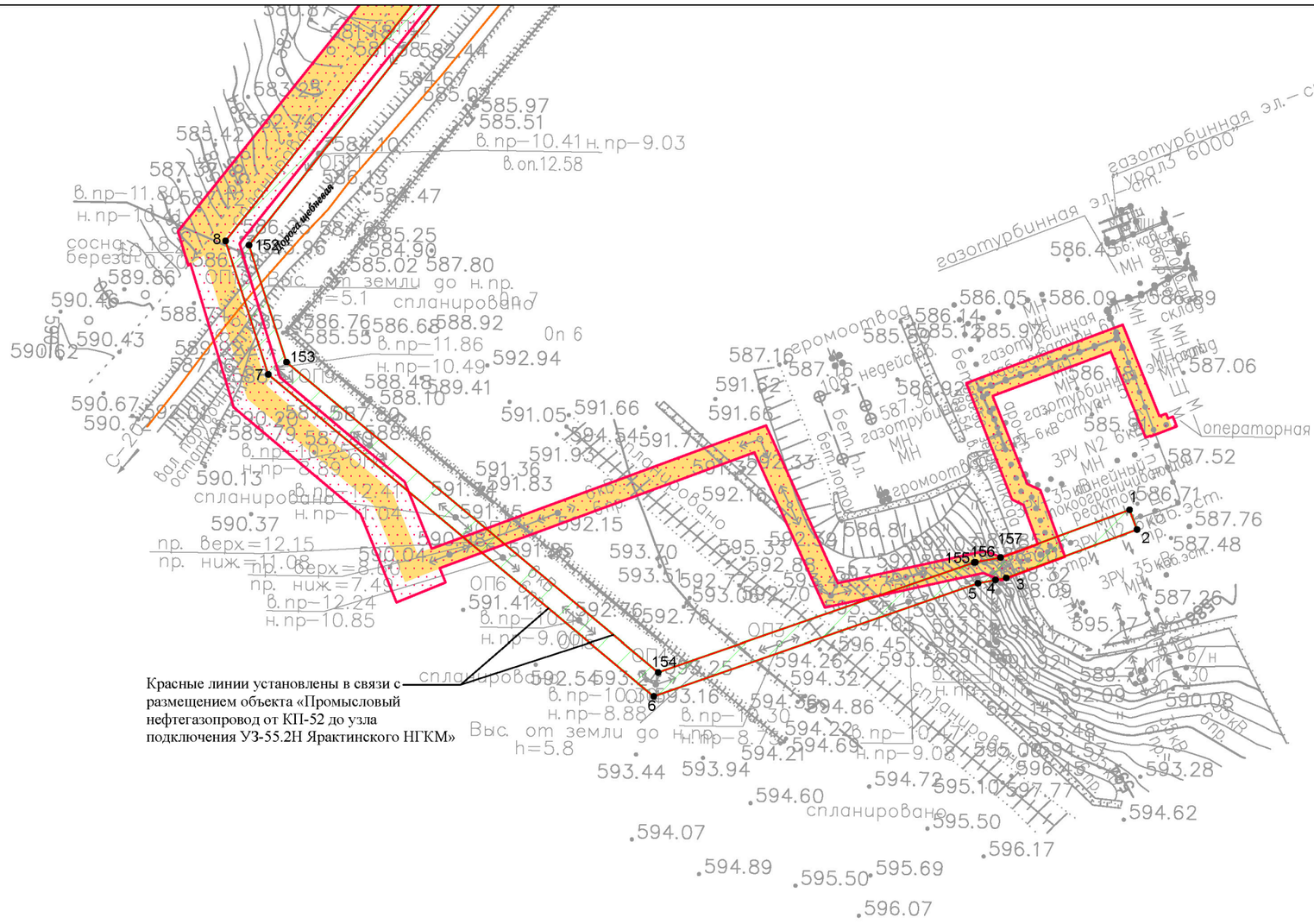

Условные обозначения:

- граница муниципального района
- граница сельского поселения
- граница территории, в отношении которой осуществляется подготовка проекта планировки территории

Планируемые элементы планировочной структуры:

- территория, предназначенная для размещения линейного объекта «Разработка и обустройство Ярактинского, Марковского и Даниловского нефтегазоконденсатных месторождений нефти» (Обустройство кустовойплощадки № 209 Ярактинского НГКМ)» в Усть-Кутском районе, Катангском районе Иркутской области)

Красные линии:

- красные линии существующие
- ●114 характерная точка существующих красных линий, номер характерной точки существующих красных линий

Существующие элементы планировочной структуры:

- территория, предназначенная для размещения линейного объекта «Разработка и обустройство Ярактинского, Марковского и Даниловского нефтегазоконденсатных месторождений нефти» (Обустройство кустовой площадки № 209 Ярактинского НГКМ)» в Усть-Кутском районе, Катангском районе Иркутской области)
- территория, предназначенная для размещения линейного объекта «Освоение газовых запасов Ярактинского и Марковского НГКМ, строительство криогенных установок на месторождениях, строительство продуктопроводов от месторождений до ж/д терминала в г. Усть-Куте, строительство газопровода от Марковского месторождения, а также строительство газохимического комплекса в г. Усть-Куте. ООО«Иркутская нефтяная компания» (Обустройство кустовой площадки № 233 Ярактинского НГКМ)»
- территория, предназначенная для размещения линейного объекта «Промысловый нефтегазопровод от КП-52 до узла подключения УЗ-55.2Н Ярактинского НГКМ»
- территория, предназначенная для размещения линейного объекта «Обустройство кустовой площадки № 208 Ярактинского НГКМ»
- территория общего пользования (береговая полоса)

Элементы улично-дорожной сети:

- дорога обычного типа местного значения

Изм.	Кол.уч.	Лист	№ док.	Подп.	Дата
Разработал		Петренко Н.А.			12.20
		Петренко В.В.			12.20
		Сухарев Д.В.			12.20
Проверил		Богомол И.С.			12.20
Н. контроль		Роголёва Е.Н.			12.20

Иркутская область

Документация по планировке территории (проект планировки территории и проект межевания территории) для размещения объекта «Разработка и обустройство Ярактинского, Марковского и Даниловского нефтегазоконденсатных месторождений нефти» (Обустройство кустовой площадки № 209 Ярактинского НГКМ)» в Усть-Кутском районе, Катангском районе Иркутской области)

Заказчик: ИРКУТСКАЯ НЕФТЯНАЯ КОМПАНИЯ

Стадия	Лист	Листов
П	17	20

Чертёж красных линий

М 1:2000

ООО "СЕРВИСТА"
Иркутск, ул. Байкальская, дом 105А, оф. 505

Документация по планировке территории (проект планировки территории) для размещения объекта «Разработка и обустройство Ярактинского, Марковского и Даниловского нефтегазоконденсатных месторождений нефти»
(Обустройство кустовой площадки № 209 Ярактинского НГКМ)»в Усть-Кутском районе, Катангском районе Иркутской области)
Приложение к чертежу красных линий

Перечень координат характерных точек существующих красных линий для размещения объекта «Разработка и обустройство Ярактинского, Марковского и Даниловского нефтегазоконденсатных месторождений нефти»
(Обустройство кустовой площадки № 209 Ярактинского НГКМ)» в Усть-Кутском районе, Катангском районе Иркутской области)

№	X	Y	№	X	Y	№	X	Y	№	X	Y	№	X	Y
1	1035633.89	4281149.86	32	1035563.54	4281304.56	65	1033330.98	4279635.25	100	1031053.58	4280735.52	135	1031027.39	4280468.00
2	1035604.52	4281132.82	33	1035564.26	4281301.19	66	1033266.22	4279638.39	101	1031052.41	4280736.37	136	1031016.79	4280412.78
3	1035604.40	4281131.99	34	1035570.64	4281302.54	67	1033266.63	4279647.50	102	1031018.74	4280760.62	137	1031046.91	4280381.74
4	1035597.09	4281124.92	35	1035587.06	4281213.26	68	1033160.13	4279652.28	103	1031131.68	4280917.39	138	1031068.02	4280358.17
5	1035600.12	4281114.35	36	1035593.16	4281180.08	69	1033000.04	4279617.55	104	1031365.73	4281235.91	139	1031155.05	4280265.60
6	1035644.47	4281126.99	37	1035349.21	4281135.18	70	1032923.18	4279620.99	105	1031348.61	4281248.41	140	1031242.68	4280177.10
7	1035641.50	4281137.44	38	1035056.63	4281014.42	71	1032798.89	4279640.19	106	1031340.54	4281254.29	141	1031337.27	4280081.57
8	1035635.91	4281138.88	39	1034889.15	4280796.68	72	1032728.80	4279628.73	107	1031297.24	4281285.90	142	1031452.22	4279962.26
1	1035633.89	4281149.86	40	1034689.73	4280379.88	73	1032457.01	4279488.85	108	1031309.26	4281302.49	143	1031622.16	4279799.56
			41	1034381.10	4280055.49	74	1032422.40	4279471.54	109	1031299.20	4281309.77	144	1031661.20	4279761.69
9	1034345.71	4280018.29	42	1034345.72	4280018.30	75	1032311.40	4279413.86	110	1031231.49	4281358.78	145	1031719.18	4279695.04
10	1034292.70	4279962.57	43	1034490.02	4280120.06	76	1032297.43	4279408.89	111	1030937.70	4281571.45	146	1031770.91	4279636.28
11	1033939.53	4279597.80	44	1034525.37	4280157.22	77	1032062.54	4279388.03	112	1030868.82	4281560.48	147	1031801.69	4279591.26
12	1033888.97	4279524.58	45	1034617.66	4280253.95	78	1032027.96	4279395.98	113	1030874.84	4281522.67	148	1031854.82	4279513.57
13	1033927.04	4279535.45	46	1034619.58	4280256.25	79	1031881.17	4279535.97	114	1030936.82	4281532.58	149	1032011.06	4279364.57
14	1034317.51	4279938.75	47	1034718.41	4280360.12	80	1031798.12	4279657.43	115	1031264.57	4281295.34	150	1032060.16	4279353.29
15	1034490.02	4280120.05	48	1034734.17	4280393.06	81	1031745.07	4279717.69	116	1031251.22	4281276.91	151	1032304.83	4279375.01
9	1034345.71	4280018.29	49	1034918.62	4280778.58	82	1031686.20	4279785.36	117	1031267.06	4281265.34	152	1032325.16	4279382.24
			50	1035071.23	4280976.98	83	1031646.03	4279824.33	118	1031286.65	4281251.04	153	1032438.02	4279440.90
16	1035633.89	4281149.87	51	1035078.27	4280986.14	84	1031477.79	4279985.39	119	1031317.57	4281228.48	154	1032472.57	4279458.18
17	1035632.45	4281157.70	52	1035134.16	4281009.21	85	1031361.88	4280105.61	120	1031103.87	4280937.62	155	1032739.71	4279595.66
18	1035624.49	4281200.99	53	1035358.99	4281102.01	86	1031268.44	4280199.97	121	1030970.66	4280752.72	156	1032799.04	4279605.36
19	1035621.93	4281200.55	54	1035490.19	4281126.14	87	1031179.80	4280289.48	122	1030977.81	4280747.59	157	1032919.77	4279586.71
20	1035618.15	4281221.12	55	1035554.70	4281138.00	88	1031093.36	4280381.43	123	1030983.52	4280743.50	158	1033002.96	4279582.99
21	1035592.59	4281360.09	56	1035604.30	4281147.12	89	1031072.07	4280405.20	124	1031017.35	4280719.22	159	1033163.05	4279617.72
22	1035622.06	4281366.23	57	1035605.58	4281140.15	90	1031053.95	4280423.88	125	1031013.73	4280683.56	160	1033230.75	4279614.68
23	1035736.99	4281289.31	58	1035604.52	4281132.83	91	1031060.74	4280459.27	126	1031013.26	4280678.97	161	1033230.35	4279605.69
24	1035748.39	4281306.34	16	1035633.89	4281149.87	92	1031064.77	4280473.40	127	1031009.28	4280658.13	162	1033326.92	4279601.01
25	1035598.98	4281406.35				93	1031073.82	4280504.87	128	1031006.09	4280641.47	163	1033539.18	4279560.80
26	1035512.39	4281388.05	59	1033888.96	4279524.58	94	1031027.92	4280572.52	129	1031000.37	4280611.57	164	1033792.93	4279497.19
27	1035500.53	4281327.23	60	1033939.52	4279597.79	95	1031028.83	4280577.28	130	1030991.47	4280565.00	165	1033833.28	4279508.70
28	1035380.36	4281301.69	61	1033908.74	4279566.00	96	1031034.88	4280608.89	131	1031019.21	4280524.09	166	1033873.82	4279520.27
29	1035390.71	4281252.94	62	1033904.58	4279564.81	97	1031047.33	4280673.99	132	1031035.76	4280499.70	59	1033888.96	4279524.58
30	1035467.49	4281269.24	63	1033792.36	4279532.79	98	1031049.07	4280691.15	133	1031036.31	4280498.90			
31	1035464.46	4281283.53	64	1033546.57	4279594.41	99	1031051.77	4280717.69	134	1031033.54	4280489.30			

Иркутская область

Документация по планировке территории (проект планировки территории и проект межевания территории) для размещения объекта «Разработка и обустройство Ярактинского, Марковского и Даниловского нефтегазоконденсатных месторождений нефти» (Обустройство кустовой площадки № 209 Ярактинского НГКМ)» в Усть-Кутском районе, Катангском районе Иркутской области)

Изм.	Кол.уч.	Лист	№ док.	Подп.	Дата
Разработал		*Петренко Н.А.*			*12.20*
		Петренко В.В.			*12.20*
		Сухарев Д.В.			*12.20*
Проверил		*Богомол И.С.*			*12.20*
Н. контроль		*Роголёва Е.Н.*			*12.20*

Заказчик:
ИРКУТСКАЯ НЕФТЯНАЯ КОМПАНИЯ

Стадия	Лист	Листов
П	18	20

Чертёж красных линий

ООО "СЕРВИСТА"
Иркутск, ул. Байкальская, дом 105А, оф. 505

Документация по планировке территории (проект планировки территории) для размещения объекта «Разработка и обустройство Ярактинского, Марковского и Даниловского нефтегазоконденсатных месторождений нефти» (Обустройство кустовой площадки № 209 Ярактинского НГКМ)»в Усть-Кутском районе, Катангском районе Иркутской области)

Приложение к чертежу красных линий

Перечень координат характерных точек существующих красных линий для размещения объекта «Освоение газовых запасов Ярактинского и Марковского НГКМ, строительство криогенных установок на месторождениях, строительство продуктопроводов от месторождений до ж/д терминала в г. Усть-Куте, строительство газопровода от Марковского месторождения, а также строительство газохимического комплекса в г. Усть-Куте. ООО «Иркутская нефтяная компания» (Обустройство кустовой площадки № 233 Ярактинского НГКМ)» в Усть-Кутском районе

№	X	Y	№	X	Y	№	X	Y	№	X	Y
58	1035897.68	4281243.92	106	1031002.45	4280606.72	154	1031661.26	4279761.37	202	1035880.35	4281215.78
59	1035839.36	4281279.74	107	1030998.01	4280614.40	155	1031719.24	4279694.71	203	1035903.63	4281201.51
60	1035838.00	4281279.02	108	1030984.59	4280637.63	156	1031770.97	4279635.95	204	1035938.21	4281180.27
61	1035799.24	4281258.02	109	1030983.71	4280707.38	157	1031801.12	4279591.86	205	1035949.73	4281173.19
62	1035682.42	4281194.76	110	1031000.21	4280736.82	158	1031854.87	4279513.26	206	1035975.79	4281157.18
63	1035349.66	4281133.52	111	1031130.61	4280917.89	159	1032011.11	4279364.24	207	1036124.82	4280882.04
64	1035057.56	4281012.94	112	1031363.18	4281234.41	160	1032060.21	4279352.97	208	1036294.98	4280605.41
65	1034890.41	4280795.62	113	1031347.01	4281246.17	161	1032304.89	4279374.69	209	1036458.35	4280566.48
66	1034690.96	4280378.76	114	1031338.92	4281252.05	162	1032325.22	4279381.92	210	1036793.98	4280407.85
67	1034388.04	4280060.38	115	1031310.60	4281272.61	163	1032438.08	4279440.57	211	1036924.88	4280097.02
68	1034352.67	4280023.20	116	1031290.36	4281287.31	164	1032472.63	4279457.85	212	1036945.36	4280094.44
69	1034293.76	4279961.28	117	1031316.34	4281323.24	165	1032739.76	4279595.34	213	1036964.77	4280092.00
70	1033933.76	4279589.46	118	1031311.34	4281326.57	166	1032799.10	4279605.04	214	1036964.72	4280074.17
71	1033909.54	4279564.44	119	1031244.57	4281370.87	167	1032919.83	4279586.39	215	1036964.59	4280026.10
72	1033903.05	4279562.60	120	1031210.37	4281349.52	168	1033003.02	4279582.66	216	1037073.49	4280025.79
73	1033792.44	4279531.02	121	1030956.47	4281533.73	169	1033163.11	4279617.39	217	1037294.63	4280048.41
74	1033546.33	4279592.72	122	1030906.31	4281525.49	170	1033230.81	4279614.35	218	1037366.93	4280059.88
75	1033330.87	4279633.53	123	1030891.07	4281516.11	171	1033230.41	4279605.36	219	1037427.80	4280068.64
76	1033264.83	4279636.73	124	1030908.39	4281488.01	172	1033326.98	4279600.68	220	1037473.76	4280088.31
77	1033265.23	4279645.84	125	1030918.08	4281493.99	173	1033539.24	4279560.48	221	1037737.80	4280126.27
78	1033160.30	4279650.55	126	1030948.24	4281498.93	174	1033792.99	4279496.87	222	1037933.03	4280185.29
79	1033000.22	4279615.82	127	1031198.86	4281317.11	175	1033834.04	4279508.56	223	1038036.67	4280232.46
80	1032923.09	4279619.28	128	1031199.36	4281299.52	176	1033873.52	4279519.84	224	1038250.12	4280317.52
81	1032798.96	4279638.45	129	1031259.95	4281255.50	177	1033888.65	4279524.16	225	1038346.19	4280359.65
82	1032729.30	4279627.06	130	1031263.30	4281253.07	178	1033927.09	4279535.13	226	1038435.71	4280397.56
83	1032457.70	4279487.29	131	1031276.06	4281228.27	179	1034317.57	4279938.44	227	1038601.75	4280472.65
84	1032423.10	4279469.98	132	1031288.83	4281245.23	180	1034491.09	4280120.81	228	1038681.78	4280506.50
85	1032312.02	4279412.24	133	1031290.11	4281244.28	181	1034526.46	4280157.99	229	1039099.31	4280674.09
86	1032297.79	4279407.19	134	1031315.79	4281225.66	182	1034616.93	4280253.08	230	1039143.48	4280688.93
87	1032062.51	4279386.29	135	1031103.92	4280937.30	183	1034617.82	4280254.14	231	1039187.09	4280559.29
88	1032027.33	4279394.37	136	1030972.34	4280754.58	184	1034643.16	4280280.66	232	1039241.55	4280577.67
89	1031880.15	4279534.73	137	1030950.61	4280715.81	185	1034718.47	4280359.80	233	1039463.68	4280652.81
90	1031797.07	4279656.24	138	1030951.66	4280628.42	186	1034734.68	4280393.67	234	1039465.69	4280653.49
91	1031744.07	4279716.44	139	1030971.89	4280594.31	187	1034918.67	4280778.26	235	1039550.81	4280610.15
92	1031685.24	4279784.08	140	1030975.03	4280589.03	188	1035071.73	4280977.24	236	1039686.58	4280659.37
93	1031645.12	4279823.00	141	1031019.20	4280523.79	189	1035078.33	4280985.82	237	1039689.98	4280649.97
94	1031476.60	4279984.31	142	1031030.05	4280507.78	190	1035130.62	4281007.40	1	1039762.00	4280675.72
95	1031360.93	4280104.31	143	1031029.57	4280505.32	191	1035359.05	4281101.69			
96	1031267.26	4280198.91	144	1031027.73	4280495.73	192	1035493.02	4281126.34			
97	1031178.85	4280288.19	145	1031022.54	4280468.62	193	1035550.30	4281136.89			
98	1031092.39	4280380.16	146	1031008.91	4280420.65	194	1035639.98	4281153.40			
99	1031071.11	4280403.93	147	1031046.96	4280381.43	195	1035640.81	4281153.55			
100	1031045.85	4280429.95	148	1031068.07	4280357.85	196	1035650.46	4281159.15			
101	1031054.67	4280460.99	149	1031155.10	4280265.28	197	1035690.30	4281161.51			
102	1031055.46	4280465.08	150	1031242.53	4280176.98	198	1035691.20	4281162.00			
103	1031058.20	4280479.34	151	1031337.34	4280081.25	199	1035716.69	4281175.80			
104	1031065.03	4280514.98	152	1031452.09	4279962.13	200	1035804.06	4281223.10			
105	1031021.36	4280579.47	153	1031622.22	4279799.24	201	1035838.31	4281241.65			

Изм.	Кол.уч.	Лист	№ док.	Подп.	Дата
Разработал		Петренко Н.А.			12.20
		Петренко В.В.			12.20
		Сухарев Д.В.			12.20
Проверил		Богомол И.С.			12.20
Н. контроль		Роголёва Е.Н.			12.20

Иркутская область

Документация по планировке территории (проект планировки территории и проект межевания территории) для размещения объекта «Разработка и обустройство Ярактинского, Марковского и Даниловского нефтегазоконденсатных месторождений нефти» (Обустройство кустовой площадки № 209 Ярактинского НГКМ)» в Усть-Кутском районе, Катангском районе Иркутской области)

Заказчик:
ИРКУТСКАЯ НЕФТЯНАЯ КОМПАНИЯ

Стадия	Лист	Листов
П	19	20

Чертёж красных линий

ООО "СЕРВИСТА"
Иркутск, ул. Байкальская, дом 105А, оф. 505

Документация по планировке территории (проект планировки территории) для размещения объекта «Разработка и обустройство Ярактинского, Марковского и Даниловского нефтегазоконденсатных месторождений нефти» (Обустройство кустовой площадки № 209 Ярактинского НГКМ)»в Усть-Кутском районе, Катангском районе Иркутской области)

Приложение к чертежу красных линий

Перечень координат характерных точек существующих красных линий для размещения объекта «Обустройство кустовой площадки № 208 Ярактинского НГКМ»			Перечень координат характерных точек существующих красных линий для размещения объекта «Промысловый нефтегазопровод от КП-52 до узла подключения УЗ-55.2Н Ярактинского НГКМ»					
№	X	Y	№	X	Y	№	X	Y
1	1031354.79	4281185.62	1	1030639.87	4279925.96	31	1031300.08	4281104.67
2	1031369.53	4281205.76	2	1030632.38	4279928.77			
3	1031356.85	4281215.01	3	1030614.07	4279879.31	132	1031293.62	4281109.39
			4	1030613.30	4279875.22	133	1030998.19	4280719.88
123	1031346.64	4281259.73	5	1030612.07	4279868.64	134	1030996.73	4280668.31
124	1031345.21	4281260.74	6	1030569.45	4279746.09	135	1030996.29	4280652.56
125	1031316.87	4281281.30	7	1030691.09	4279600.33	136	1030996.13	4280647.21
126	1031301.99	4281292.06	8	1030741.52	4279584.17	137	1030995.29	4280617.66
127	1031320.73	4281317.93	9	1030860.96	4279678.65	138	1030993.07	4280538.47
128	1031310.18	4281324.93	10	1030925.82	4279656.83	139	1030992.28	4280510.40
129	1031243.70	4281369.00	11	1031052.96	4279759.99	140	1031019.67	4280461.35
130	1031213.31	4281349.04	12	1031084.95	4279785.94	141	1031257.86	4280229.80
131	1030956.69	4281534.92	13	1031143.96	4279833.81	142	1031277.56	4280208.05
132	1030898.33	4281525.59	14	1031241.28	4279842.04	143	1031437.50	4280031.40
133	1030903.74	4281491.53	15	1031351.15	4279942.09	144	1031405.19	4280002.01
134	1030948.02	4281498.53	16	1031390.67	4279963.04	145	1031378.37	4279977.61
135	1031200.91	4281315.44	17	1031391.63	4279963.92	146	1031237.90	4279849.79
136	1031201.32	4281300.57	18	1031418.42	4279988.30	147	1031140.83	4279841.58
137	1031245.89	4281267.60	19	1031432.35	4280000.99	148	1031091.10	4279801.23
138	1031248.68	4281239.99	20	1031448.69	4280030.69	149	1031059.11	4279775.28
139	1031249.11	4281235.02	21	1031283.54	4280213.35	150	1030924.20	4279665.82
140	1031268.03	4281220.87	22	1031263.79	4280235.17	151	1030859.40	4279687.61
141	1031289.13	4281248.95	23	1031026.09	4280466.27	152	1030739.90	4279593.09
142	1031319.87	4281226.52	24	1031000.34	4280512.38	153	1030695.74	4279607.24
143	1031320.24	4281226.24	25	1031000.88	4280531.37	154	1030578.50	4279747.73
144	1031322.54	4281224.57	26	1031003.05	4280608.32	155	1030619.93	4279867.17
145	1031328.34	4281220.33	27	1031004.05	4280643.77	156	1030620.02	4279867.65
146	1031336.63	4281214.22	28	1031004.34	4280654.04	157	1030621.80	4279877.17
147	1031335.22	4281199.67	29	1031004.94	4280675.68	1	1030639.87	4279925.96
148	1031338.47	4281197.30	30	1031006.11	4280717.09			
1	1031354.79	4281185.62						

Изм.	Кол.уч.	Лист	№ док.	Подп.	Дата
Разработал		*Петренко Н.А.*			*12.20*
		Петренко В.В.			*12.20*
		Сухарев Д.В.			*12.20*
Проверил		*Богомол И.С.*			*12.20*
Н. контроль		*Роголёва Е.Н.*			*12.20*

Иркутская область

Документация по планировке территории (проект планировки территории и проект межевания территории) для размещения объекта «Разработка и обустройство Ярактинского, Марковского и Даниловского нефтегазоконденсатных месторождений нефти» (Обустройство кустовой площадки № 209 Ярактинского НГКМ)» в Усть-Кутском районе, Катангском районе Иркутской области)

Заказчик:

ИРКУТСКАЯ НЕФТЯНАЯ КОМПАНИЯ

Стадия	Лист	Листов
П	20	20

Чертёж красных линий

ООО "СЕРВИСТА"
Иркутск, ул. Байкальская, дом 105А, оф. 505

СЕРВИСТА

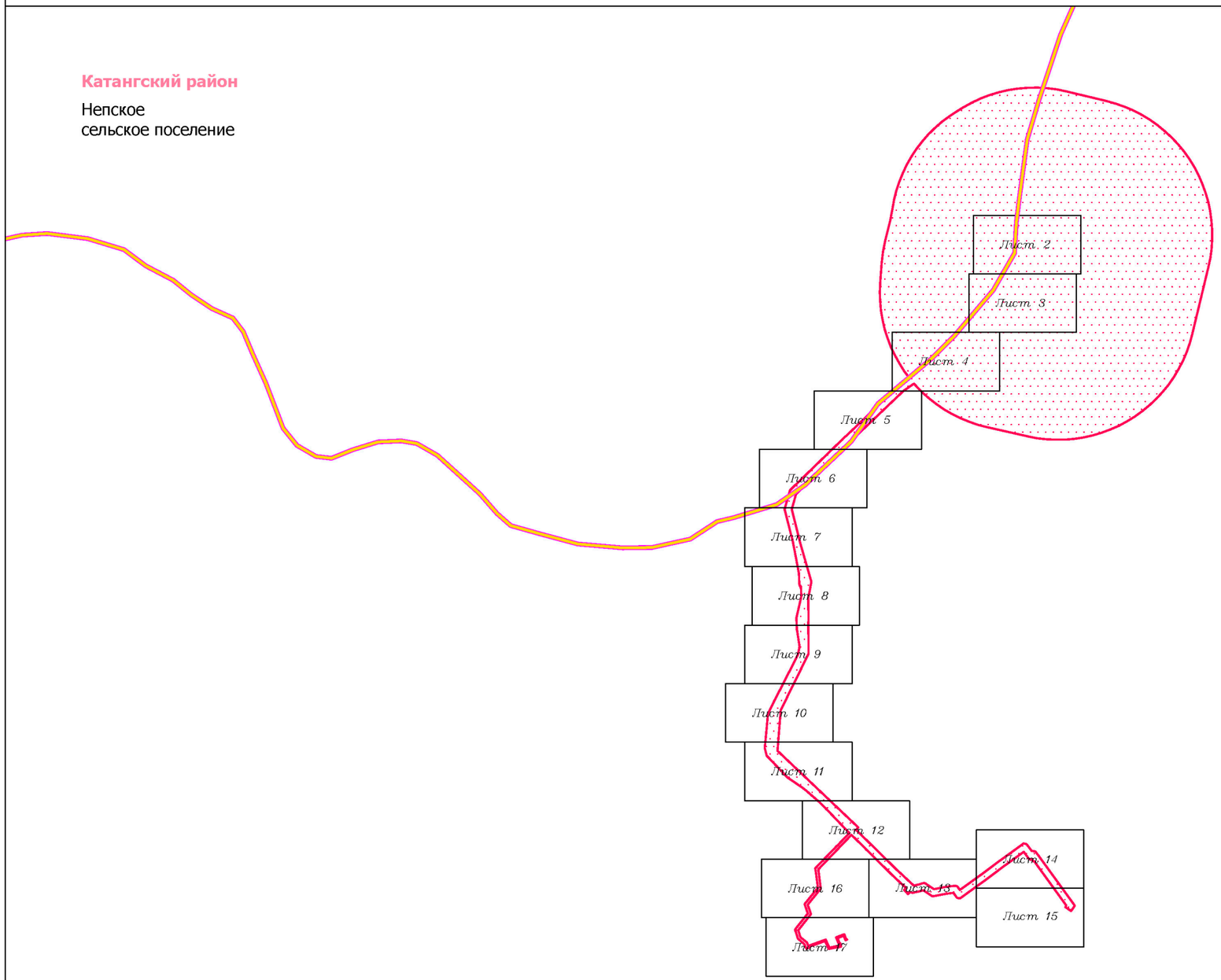

ПРИМЕЧАНИЯ:
1. Информация о границах зон планируемого размещения линейных объектов, подлежащих реконструкции в связи с изменением их местоположения, отсутствует;

Условные обозначения:

- граница муниципального района
- граница сельского поселения
- ручей
- дорога обычного типа местного значения
- граница территории, в отношении которой осуществляется подготовка проекта планировки территории
- граница зоны планируемого размещения линейного объекта
- ●1 характерная точка границы зоны планируемого размещения линейного объекта, номер характерной точки границы зоны планируемого размещения линейного объекта
- граница зоны планируемого размещения объектов капитального строительства, проектируемых в составе линейного объекта

Существующие коммуникации:
- нефтепровод
- газопровод
- 6 ВЛ-6 кВ

Существующие сооружения:
- площадка узла запорной арматуры № 3

Проектируемые коммуникации:
- 6 ВЛ-6 кВ
- кабель связи ВОЛС
- внутриплощадочная дорога
- газопровод
- технологические сети
- кабельные линии электрические
- кабельные линии связи

Проектируемые сооружения:
- сооружения
- площадки
- эстакада

Изм.	Кол.уч.	Лист	№ док.	Подп.	Дата
Разработал		Петренко Н.А.			12.20
		Петренко В.В.			12.20
		Сухарев Д.В.			12.20
Проверил		Богомол И.С.			12.20
Н. контроль		Роголёва Е.Н.			12.20

Иркутская область

Документация по планировке территории (проект планировки территории и проект межевания территории) для размещения объекта «Разработка и обустройство Ярактинского, Марковского и Даниловского нефтегазоконденсатных месторождений нефти» (Обустройство кустовой площадки № 209 Ярактинского НГКМ)» в Усть-Кутском районе, Катангском районе Иркутской области)

Заказчик: ИРКУТСКАЯ НЕФТЯНАЯ КОМПАНИЯ

Стадия	Лист	Листов
П	1	17

Чертёж границ зон планируемого размещения линейных объектов. Чертёж границ зон планируемого размещения линейных объектов, подлежащих реконструкции в связи с изменением их местоположения

М 1:35000

ООО "СЕРВИСТА"
Иркутск, ул. Байкальская, дом 105А, оф. 505

Катангский район

Непское
сельское поселение

Иркутская область
Усть-Кутский район

Верхнемарковское
сельское поселение

Нагнетательный газопровод от УКПГ-2 до КП-209. Участок Ø250 мм от УКПГ-2 до УЗА-7

Площадка узла запорной арматуры №3

Нагнетательный газопровод от УКПГ-2 до КП-209. Участок Ø400 мм от УЗА-7 до КП-209

Конец нагнетательного газопровода от УКПГ-2 до КП-209. Участок Ø400 мм от УЗА-7 до КП-209

Кустовая площадка № 209 Ярактинского НГКМ

Дорога проезжая

Линия сводки с листом 3

Условные обозначения:

- граница муниципального района
- граница сельского поселения
- ручей
- дорога обычного типа местного значения
- граница территории, в отношении которой осуществляется подготовка проекта планировки территории
- граница зоны планируемого размещения линейного объекта
- ●1 характерная точка границы зоны планируемого размещения линейного объекта, номер характерной точки границы зоны планируемого размещения линейного объекта
- граница зоны планируемого размещения объектов капитального строительства, проектируемых в составе линейного объекта

Существующие коммуникации:

- нефтепровод
- газопровод
- 6 ВЛ-6 кВ

Существующие сооружения:

- площадка узла запорной арматуры № 3

Проектируемые коммуникации:

- 6 ВЛ-6 кВ
- кабель связи ВОЛС
- внутриплощадочная дорога
- газопровод
- технологические сети
- кабельные линии электрические
- кабельные линии связи

Проектируемые сооружения:

- сооружения
- площадки
- эстакада

Изм.	Кол.уч.	Лист	№ док.	Подп.	Дата
Разработал		Петренко Н.А.			12.20
		Петренко В.В.			12.20
		Сухарев Д.В.			12.20
Проверил		Богомол И.С.			12.20
Н. контроль		Роголёва Е.Н.			12.20

Иркутская область

Документация по планировке территории (проект планировки территории и проект межевания территории) для размещения объекта «Разработка и обустройство Ярактинского, Марковского и Даниловского нефтегазоконденсатных месторождений нефти» (Обустройство кустовой площадки № 209 Ярактинского НГКМ)» в Усть-Кутском районе, Катангском районе Иркутской области)

Заказчик:
ИРКУТСКАЯ НЕФТЯНАЯ КОМПАНИЯ

Стадия	Лист	Листов
П	2	17

Чертёж границ зон планируемого размещения линейных объектов. Чертёж границ зон планируемого размещения линейных объектов, подлежащих реконструкции в связи с изменением их местоположения
М 1:2000

ООО "СЕРВИСТА"
Иркутск, ул. Байкальская, дом 105А, оф. 505

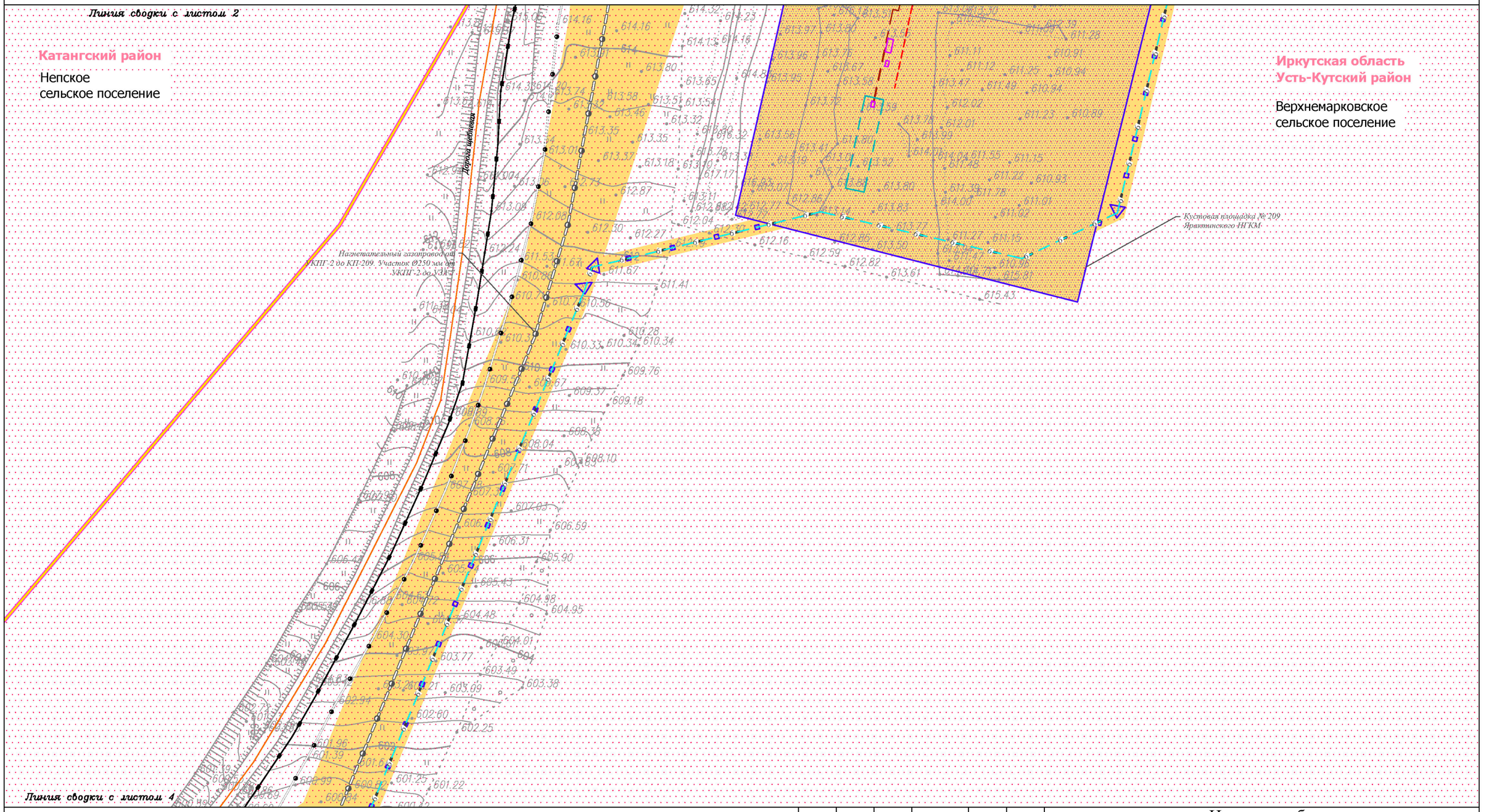

Условные обозначения:

- граница муниципального района
- граница сельского поселения
- ручей
- дорога обычного типа местного значения
- граница территории, в отношении которой осуществляется подготовка проекта планировки территории
- граница зоны планируемого размещения линейного объекта
- ●1 характерная точка границы зоны планируемого размещения линейного объекта, номер характерной точки границы зоны планируемого размещения линейного объекта
- граница зоны планируемого размещения объектов капитального строительства, проектируемых в составе линейного объекта

Существующие коммуникации:

- нефтепровод
- газопровод
- 6 ВЛ-6 кВ

Существующие сооружения:

- площадка узла запорной арматуры № 3

Проектируемые коммуникации:

- 6 ВЛ-6 кВ
- кабель связи ВОЛС
- внутриплощадочная дорога
- газопровод
- технологические сети
- кабельные линии электрические
- кабельные линии связи

Проектируемые сооружения:

- сооружения
- площадки
- эстакада

Изм.	Кол.уч.	Лист	№ док.	Подп.	Дата
Разработал		Петренко Н.А.			12.20
		Петренко В.В.			12.20
		Сухарев Д.В.			12.20
Проверил		Богомол И.С.			12.20
Н. контроль		Роголёва Е.Н.			12.20

Иркутская область

Документация по планировке территории (проект планировки территории и проект межевания территории) для размещения объекта «Разработка и обустройство Ярактинского, Марковского и Даниловского нефтегазоконденсатных месторождений нефти» (Обустройство кустовой площадки № 209 Ярактинского НГКМ)» в Усть-Кутском районе, Катангском районе Иркутской области)

Заказчик: ИРКУТСКАЯ НЕФТЯНАЯ КОМПАНИЯ

Стадия	Лист	Листов
П	3	17

Чертёж границ зон планируемого размещения линейных объектов. Чертёж границ зон планируемого размещения линейных объектов, подлежащих реконструкции в связи с изменением их местоположения

М 1:2000

ООО "СЕРВИСТА"
Иркутск, ул. Байкальская, дом 105А, оф. 505

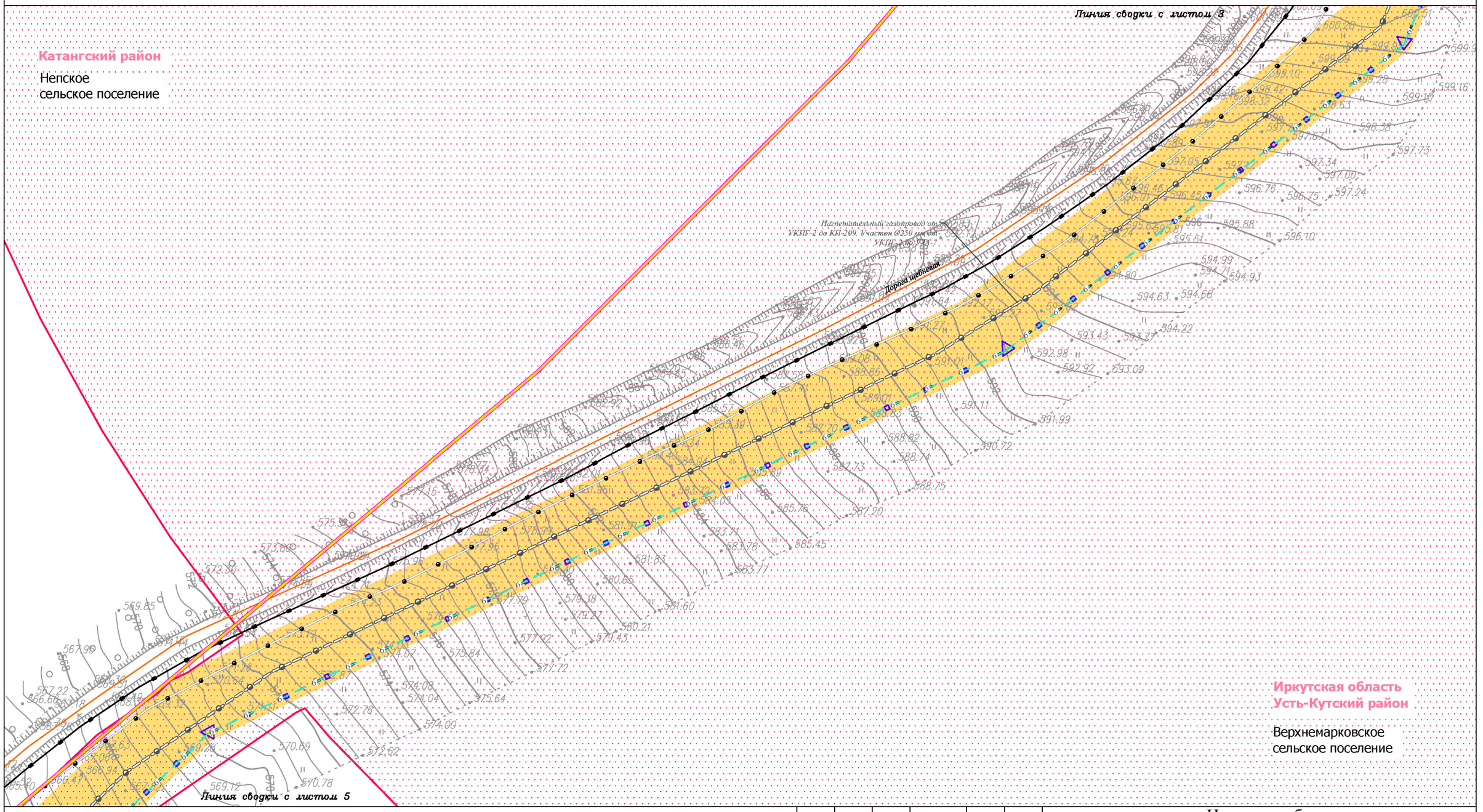

Условные обозначения:

- граница муниципального района
- граница сельского поселения
- ручей
- дорога обычного типа местного значения
- граница территории, в отношении которой осуществляется подготовка проекта планировки территории
- граница зоны планируемого размещения линейного объекта
- ●1 характерная точка границы зоны планируемого размещения линейного объекта, номер характерной точки границы зоны планируемого размещения линейного объекта
- граница зоны планируемого размещения объектов капитального строительства, проектируемых в составе линейного объекта

Существующие коммуникации:
- нефтепровод
- газопровод
- 6 ВЛ-6 кВ

Существующие сооружения:
- площадка узла запорной арматуры № 3

Проектируемые коммуникации:
- 6 ВЛ-6 кВ
- кабель связи ВОЛС
- внутриплощадочная дорога
- газопровод
- технологические сети
- кабельные линии электрические
- кабельные линии связи

Проектируемые сооружения:
- сооружения
- площадки
- эстакада

Изм.	Кол.уч.	Лист	№ док.	Подп.	Дата
Разработал		Петренко Н.А.			12.20
		Петренко В.В.			12.20
		Сухарев Д.В.			12.20
Проверил		Богомол И.С.			12.20
Н. контроль		Роголёва Е.Н.			12.20

Иркутская область

Документация по планировке территории (проект планировки территории и проект межевания территории) для размещения объекта «Разработка и обустройство Ярактинского, Марковского и Даниловского нефтегазоконденсатных месторождений нефти» (Обустройство кустовой площадки № 209 Ярактинского НГКМ)» в Усть-Кутском районе, Катангском районе Иркутской области)

Заказчик:
ИРКУТСКАЯ НЕФТЯНАЯ КОМПАНИЯ

Стадия	Лист	Листов
П	4	17

Чертёж границ зон планируемого размещения линейных объектов. Чертёж границ зон планируемого размещения линейных объектов, подлежащих реконструкции в связи с изменением их местоположения
М 1:2000

ООО "СЕРВИСТА"
Иркутск, ул. Байкальская, дом 105А, оф. 505

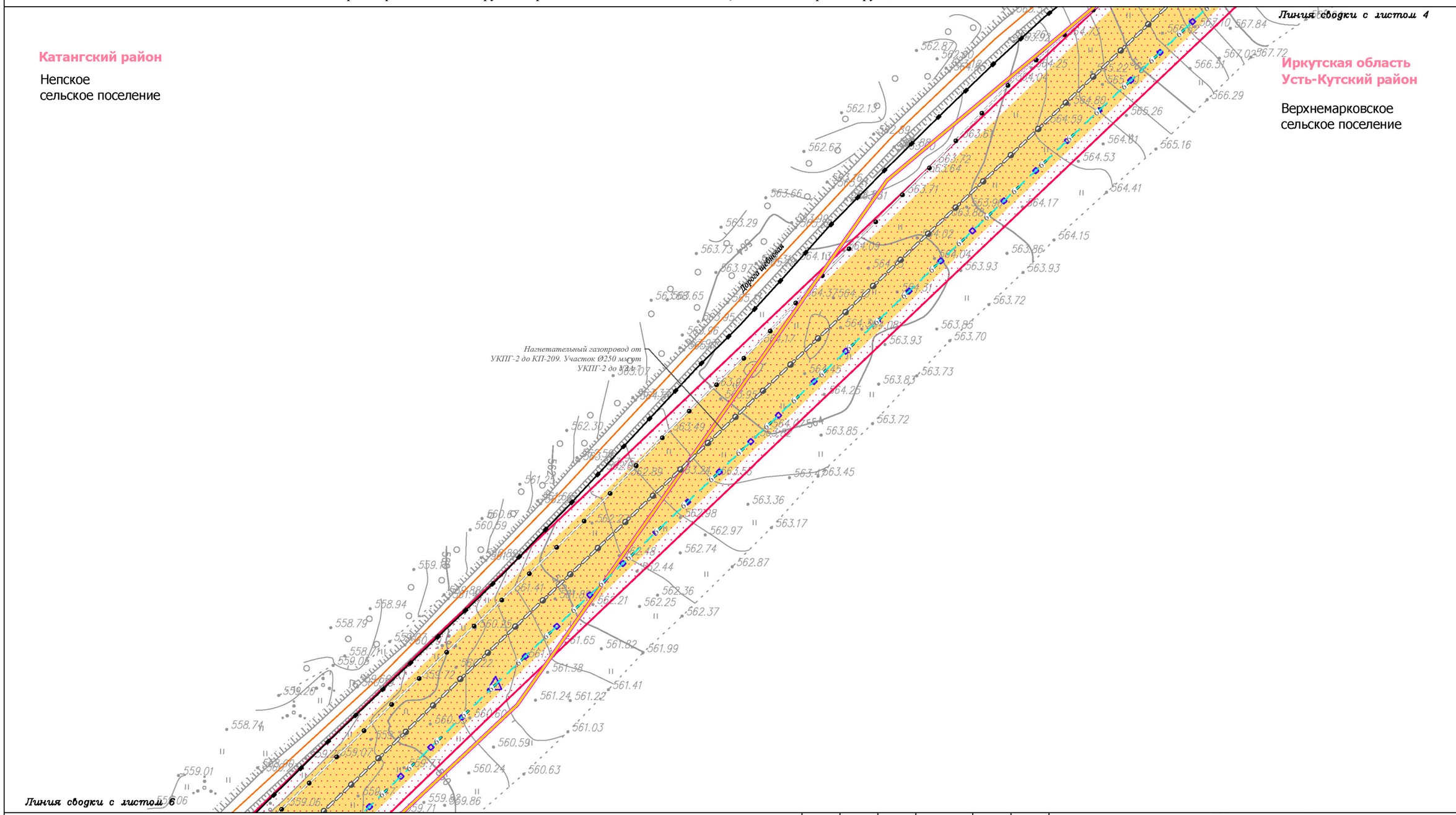

Условные обозначения:

- граница муниципального района
- граница сельского поселения
- ручей
- дорога обычного типа местного значения
- граница территории, в отношении которой осуществляется подготовка проекта планировки территории
- граница зоны планируемого размещения линейного объекта
- ●1 характерная точка границы зоны планируемого размещения линейного объекта, номер характерной точки границы зоны планируемого размещения линейного объекта
- граница зоны планируемого размещения объектов капитального строительства, проектируемых в составе линейного объекта

Существующие коммуникации:

- нефтепровод
- газопровод
- 6 ВЛ-6 кВ

Существующие сооружения:

- площадка узла запорной арматуры № 3

Проектируемые коммуникации:

- 6 ВЛ-6 кВ
- кабель связи ВОЛС
- внутриплощадочная дорога
- газопровод
- технологические сети
- кабельные линии электрические
- кабельные линии связи

Проектируемые сооружения:

- сооружения
- площадки
- эстакада

Изм.	Кол.уч.	Лист	№ док.	Подп.	Дата
Разработал		Петренко Н.А.			12.20
		Петренко В.В.			12.20
		Сухарев Д.В.			12.20
Проверил		Богомол И.С.			12.20
Н. контроль		Роголёва Е.Н.			12.20

Иркутская область

Документация по планировке территории (проект планировки территории и проект межевания территории) для размещения объекта «Разработка и обустройство Ярактинского, Марковского и Даниловского нефтегазоконденсатных месторождений нефти» (Обустройство кустовой площадки № 209 Ярактинского НГКМ)» в Усть-Кутском районе, Катангском районе Иркутской области)

Заказчик: ИРКУТСКАЯ НЕФТЯНАЯ КОМПАНИЯ

Стадия	Лист	Листов
П	5	17

Чертёж границ зон планируемого размещения линейных объектов. Чертёж границ зон планируемого размещения линейных объектов, подлежащих реконструкции в связи с изменением их местоположения
М 1:2000

ООО "СЕРВИСТА"
Иркутск, ул. Байкальская, дом 105А, оф. 505

Катангский район

Непское
сельское поселение

Иркутская область
Усть-Кутский район

Верхнемарковское
сельское поселение

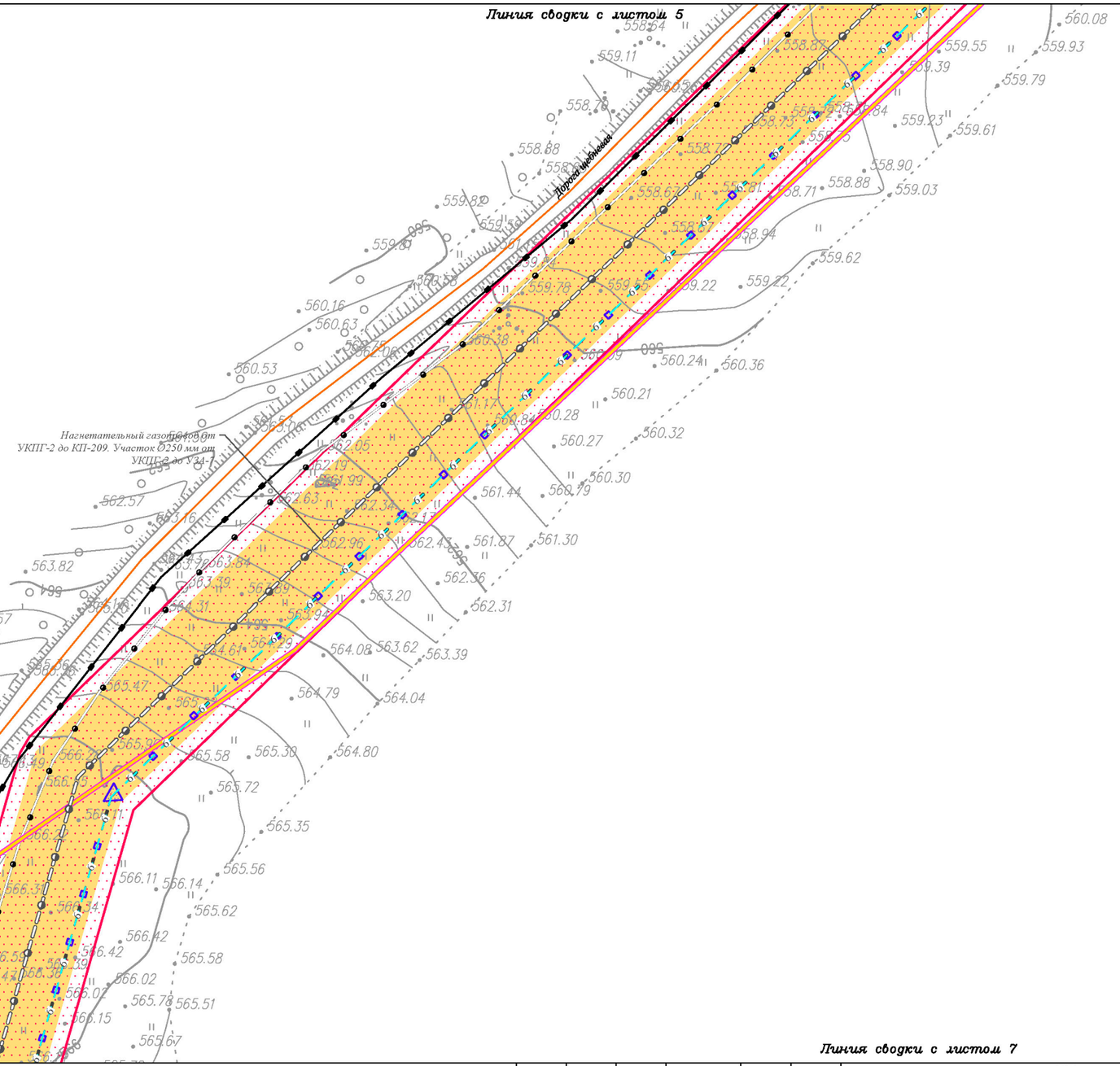

Условные обозначения:

- граница муниципального района
- граница сельского поселения
- ручей
- дорога обычного типа местного значения
- граница территории, в отношении которой осуществляется подготовка проекта планировки территории
- граница зоны планируемого размещения линейного объекта
- ●1 характерная точка границы зоны планируемого размещения линейного объекта, номер характерной точки границы зоны планируемого размещения линейного объекта
- граница зоны планируемого размещения объектов капитального строительства, проектируемых в составе линейного объекта

Существующие коммуникации:

- нефтепровод
- газопровод
- 6 ВЛ-6 кВ

Существующие сооружения:

- площадка узла запорной арматуры № 3

Проектируемые коммуникации:

- 6 ВЛ-6 кВ
- кабель связи ВОЛС
- внутриплощадочная дорога
- газопровод
- технологические сети
- кабельные линии электрические
- кабельные линии связи

Проектируемые сооружения:

- сооружения
- площадки
- эстакада

Изм.	Кол.уч.	Лист	№ док.	Подп.	Дата
Разработал		Петренко Н.А.			12.20
		Петренко В.В.			12.20
		Сухарев Д.В.			12.20
Проверил		Богомол И.С.			12.20
Н. контроль		Роголёва Е.Н.			12.20

Иркутская область

Документация по планировке территории (проект планировки территории и проект межевания территории) для размещения объекта «Разработка и обустройство Ярактинского, Марковского и Даниловского нефтегазоконденсатных месторождений нефти» (Обустройство кустовой площадки № 209 Ярактинского НГКМ)» в Усть-Кутском районе, Катангском районе Иркутской области)

Заказчик: ИРКУТСКАЯ НЕФТЯНАЯ КОМПАНИЯ

Стадия	Лист	Листов
П	6	17

Чертёж границ зон планируемого размещения линейных объектов. Чертёж границ зон планируемого размещения линейных объектов, подлежащих реконструкции в связи с изменением их местоположения

М 1:2000

ООО "СЕРВИСТА"
Иркутск, ул. Байкальская, дом 105А, оф. 505

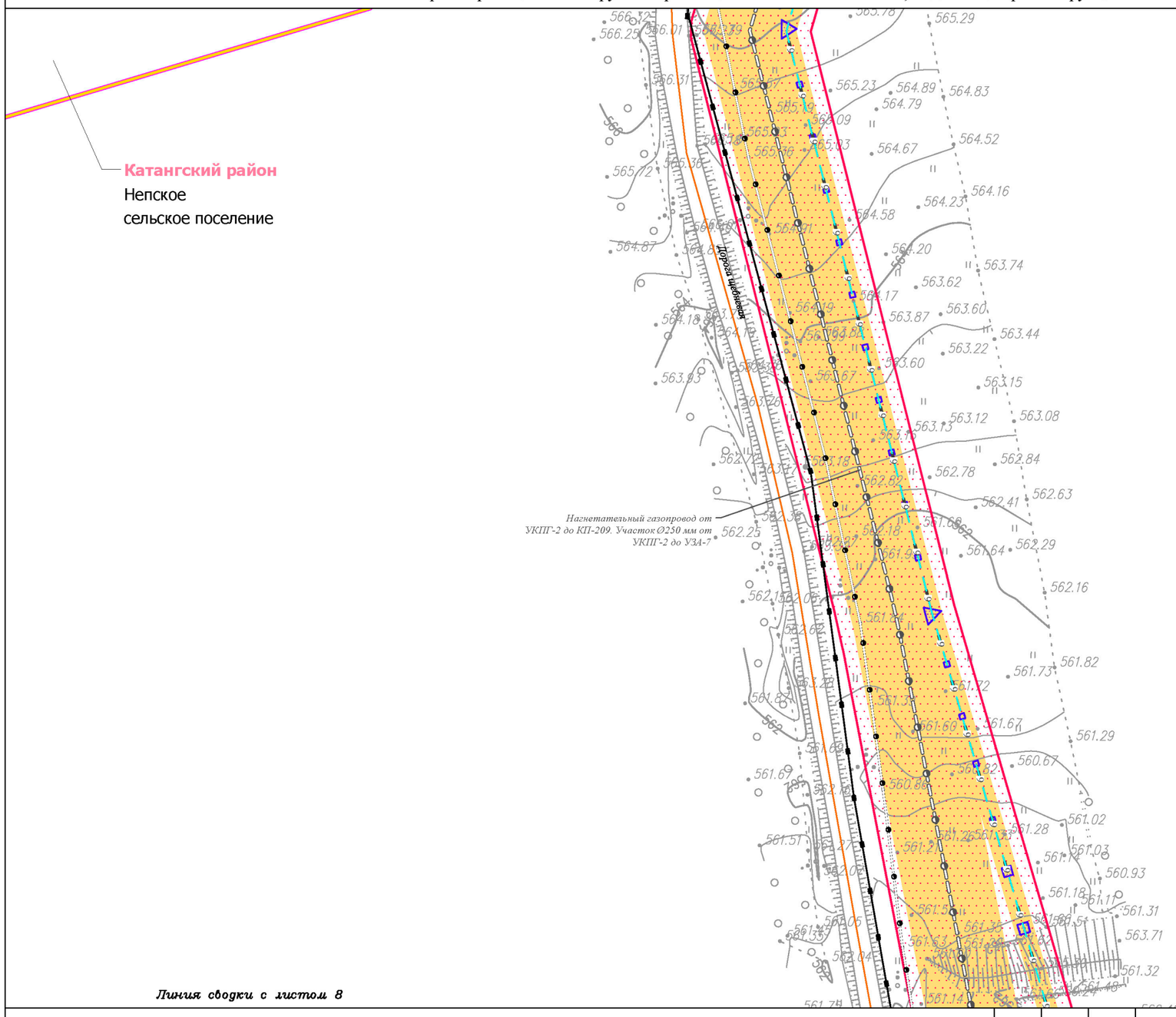

Условные обозначения:

- граница муниципального района
- граница сельского поселения
- ручей
- дорога обычного типа местного значения
- граница территории, в отношении которой осуществляется подготовка проекта планировки территории
- граница зоны планируемого размещения линейного объекта
- ●1 характерная точка границы зоны планируемого размещения линейного объекта, номер характерной точки границы зоны планируемого размещения линейного объекта
- граница зоны планируемого размещения объектов капитального строительства, проектируемых в составе линейного объекта

Существующие коммуникации:

- нефтепровод
- газопровод
- 6 ВЛ-6 кВ

Существующие сооружения:

- площадка узла запорной арматуры № 3

Проектируемые коммуникации:

- 6 ВЛ-6 кВ
- кабель связи ВОЛС
- внутриплощадочная дорога
- газопровод
- технологические сети
- кабельные линии электрические
- кабельные линии связи

Проектируемые сооружения:

- сооружения
- площадки
- эстакада

Изм.	Кол.уч.	Лист	№ док.	Подп.	Дата
Разработал		Петренко Н.А.			12.20
		Петренко В.В.			12.20
		Сухарев Д.В.			12.20
Проверил		Богомол И.С.			12.20
Н. контроль		Роголёва Е.Н.			12.20

Иркутская область

Документация по планировке территории (проект планировки территории и проект межевания территории) для размещения объекта «Разработка и обустройство Ярактинского, Марковского и Даниловского нефтегазоконденсатных месторождений нефти» (Обустройство кустовой площадки № 209 Ярактинского НГКМ)» в Усть-Кутском районе, Катангском районе Иркутской области)

Заказчик: ИРКУТСКАЯ НЕФТЯНАЯ КОМПАНИЯ

Стадия	Лист	Листов
П	7	17

Чертёж границ зон планируемого размещения линейных объектов. Чертёж границ зон планируемого размещения линейных объектов, подлежащих реконструкции в связи с изменением их местоположения

М 1:2000

ООО "СЕРВИСТА"
Иркутск, ул. Байкальская, дом 105А, оф. 505

Линия сводки с листом 7

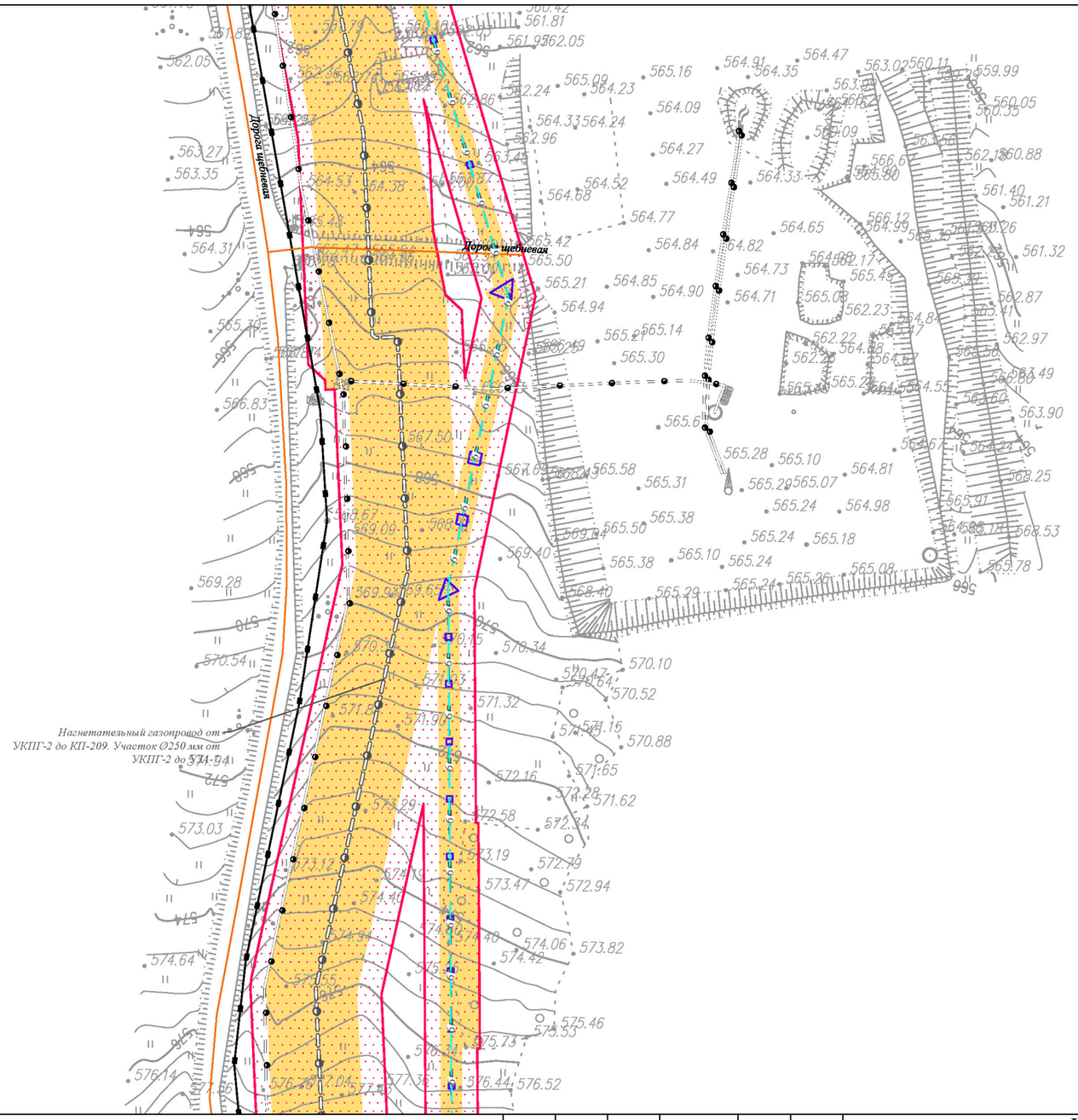

Иркутская область
Усть-Кутский район

Верхнемарковское сельское поселение

Линия сводки с листом 9

Условные обозначения:

- граница муниципального района
- граница сельского поселения
- ручей
- дорога обычного типа местного значения
- граница территории, в отношении которой осуществляется подготовка проекта планировки территории
- граница зоны планируемого размещения линейного объекта
- ●1 характерная точка границы зоны планируемого размещения линейного объекта, номер характерной точки границы зоны планируемого размещения линейного объекта
- граница зоны планируемого размещения объектов капитального строительства, проектируемых в составе линейного объекта

Существующие коммуникации:

- нефтепровод
- газопровод
- 6 ВЛ-6 кВ

Существующие сооружения:

- площадка узла запорной арматуры № 3

Проектируемые коммуникации:

- 6 ВЛ-6 кВ
- кабель связи ВОЛС
- внутриплощадочная дорога
- газопровод
- технологические сети
- кабельные линии электрические
- кабельные линии связи

Проектируемые сооружения:

- сооружения
- площадки
- эстакада

Изм.	Кол.уч.	Лист	№ док.	Подп.	Дата
Разработал		*Петренко Н.А.*			*12.20*
		Петренко В.В.			*12.20*
		Сухарев Д.В.			*12.20*
Проверил		*Богомол И.С.*			*12.20*
Н. контроль		*Роголёва Е.Н.*			*12.20*

Иркутская область

Документация по планировке территории (проект планировки территории и проект межевания территории) для размещения объекта «Разработка и обустройство Ярактинского, Марковского и Даниловского нефтегазоконденсатных месторождений нефти» (Обустройство кустовой площадки № 209 Ярактинского НГКМ)» в Усть-Кутском районе, Катангском районе Иркутской области)

Заказчик: ИРКУТСКАЯ НЕФТЯНАЯ КОМПАНИЯ

Стадия	Лист	Листов
П	8	17

Чертёж границ зон планируемого размещения линейных объектов. Чертёж границ зон планируемого размещения линейных объектов, подлежащих реконструкции в связи с изменением их местоположения

М 1:2000

ООО "СЕРВИСТА"
Иркутск, ул. Байкальская, дом 105А, оф. 505

Линия сводки с листом 8

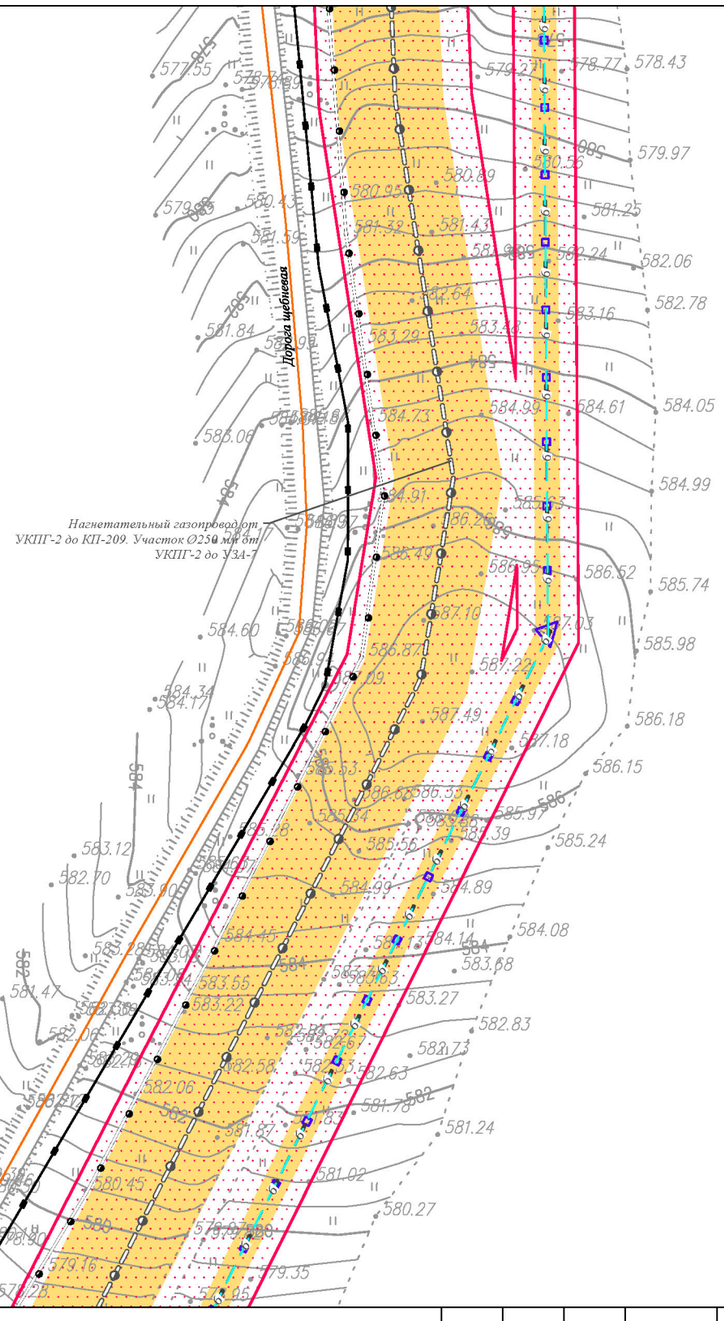

Иркутская область
Усть-Кутский район

Верхнемарковское сельское поселение

Линия сводки с листом 10

Условные обозначения:

- граница муниципального района
- граница сельского поселения
- ручей
- дорога обычного типа местного значения
- граница территории, в отношении которой осуществляется подготовка проекта планировки территории
- граница зоны планируемого размещения линейного объекта
- ●1 характерная точка границы зоны планируемого размещения линейного объекта, номер характерной точки границы зоны планируемого размещения линейного объекта
- граница зоны планируемого размещения объектов капитального строительства, проектируемых в составе линейного объекта

Существующие коммуникации:
- нефтепровод
- газопровод
- 6 ВЛ-6 кВ

Существующие сооружения:
- площадка узла запорной арматуры № 3

Проектируемые коммуникации:
- 6 ВЛ-6 кВ
- кабель связи ВОЛС
- внутриплощадочная дорога
- газопровод
- технологические сети
- кабельные линии электрические
- кабельные линии связи

Проектируемые сооружения:
- сооружения
- площадки
- эстакада

Изм.	Кол.уч.	Лист	№ док.	Подп.	Дата
Разработал		Петренко Н.А.			12.20
		Петренко В.В.			12.20
		Сухарев Д.В.			12.20
Проверил		Богомол И.С.			12.20
Н. контроль		Роголёва Е.Н.			12.20

Иркутская область

Документация по планировке территории (проект планировки территории и проект межевания территории) для размещения объекта «Разработка и обустройство Ярактинского, Марковского и Даниловского нефтегазоконденсатных месторождений нефти» (Обустройство кустовой площадки № 209 Ярактинского НГКМ)» в Усть-Кутском районе, Катангском районе Иркутской области)

Заказчик: ИРКУТСКАЯ НЕФТЯНАЯ КОМПАНИЯ

Стадия	Лист	Листов
П	9	17

Чертёж границ зон планируемого размещения линейных объектов. Чертёж границ зон планируемого размещения линейных объектов, подлежащих реконструкции в связи с изменением их местоположения
М 1:2000

ООО "СЕРВИСТА"
Иркутск, ул. Байкальская, дом 105А, оф. 505

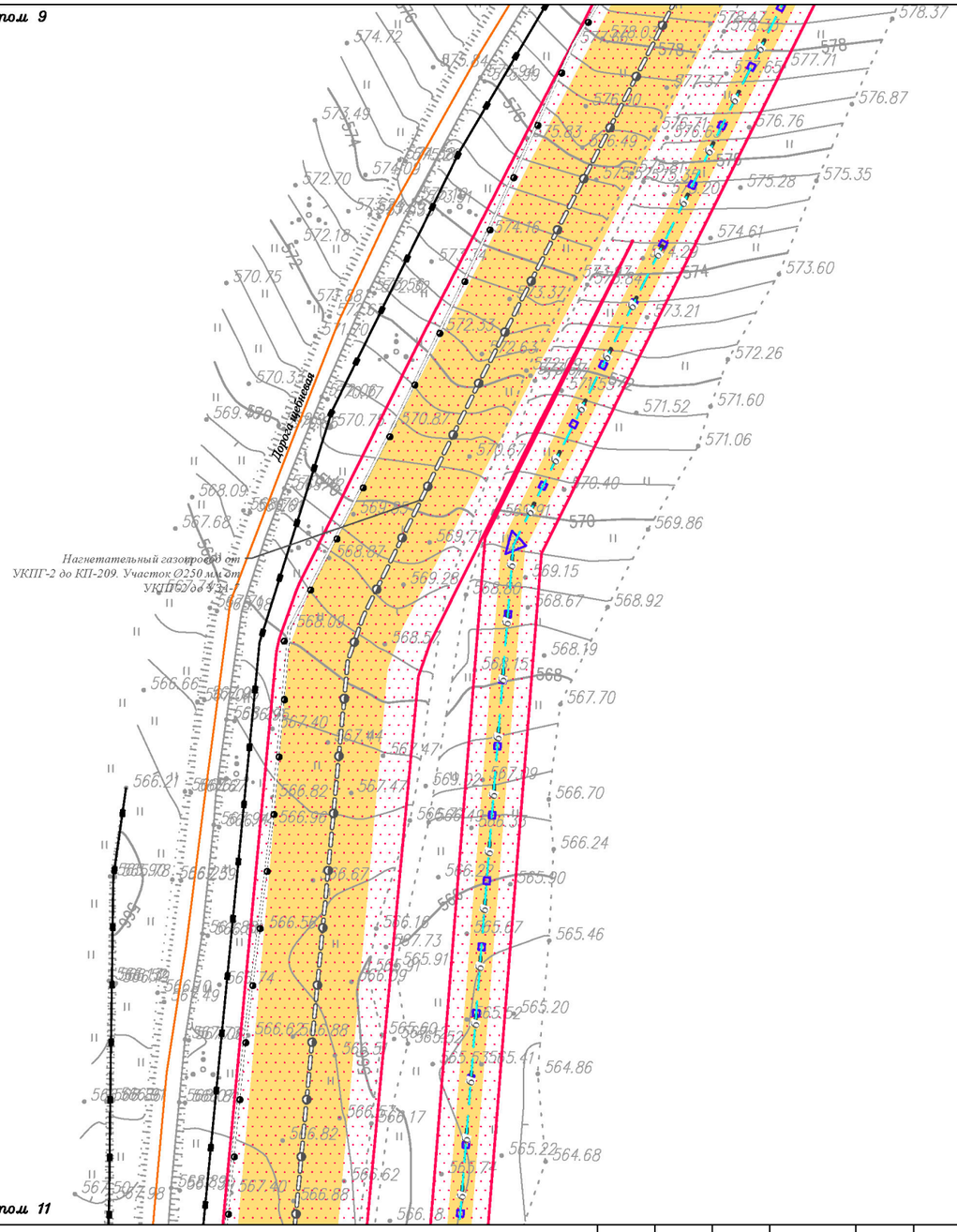

Условные обозначения:

- граница муниципального района
- граница сельского поселения
- ручей
- дорога обычного типа местного значения
- граница территории, в отношении которой осуществляется подготовка проекта планировки территории
- граница зоны планируемого размещения линейного объекта
- ●1 характерная точка границы зоны планируемого размещения линейного объекта, номер характерной точки границы зоны планируемого размещения линейного объекта
- граница зоны планируемого размещения объектов капитального строительства, проектируемых в составе линейного объекта

Существующие коммуникации:

- нефтепровод
- газопровод
- 6 ВЛ-6 кВ

Существующие сооружения:

- площадка узла запорной арматуры № 3

Проектируемые коммуникации:

- 6 ВЛ-6 кВ
- кабель связи ВОЛС
- внутриплощадочная дорога
- газопровод
- технологические сети
- кабельные линии электрические
- кабельные линии связи

Проектируемые сооружения:

- сооружения
- площадки
- эстакада

Изм.	Кол.уч.	Лист	№ док.	Подп.	Дата
Разработал		Петренко Н.А.			12.20
		Петренко В.В.			12.20
		Сухарев Д.В.			12.20
Проверил		Богомол И.С.			12.20
Н. контроль		Роголёва Е.Н.			12.20

Иркутская область

Документация по планировке территории (проект планировки территории и проект межевания территории) для размещения объекта «Разработка и обустройство Ярактинского, Марковского и Даниловского нефтегазоконденсатных месторождений нефти» (Обустройство кустовой площадки № 209 Ярактинского НГКМ)» в Усть-Кутском районе, Катангском районе Иркутской области)

Заказчик: ИРКУТСКАЯ НЕФТЯНАЯ КОМПАНИЯ

Стадия	Лист	Листов
П	10	17

Чертёж границ зон планируемого размещения линейных объектов. Чертёж границ зон планируемого размещения линейных объектов, подлежащих реконструкции в связи с изменением их местоположения

М 1:2000

ООО "СЕРВИСТА"
Иркутск, ул. Байкальская, дом 105А, оф. 505

Документация по планировке территории (проект планировки территории) для размещения объекта «Разработка и обустройство Ярактинского, Марковского и Даниловского нефтегазоконденсатных месторождений нефти» (Обустройство кустовой площадки № 209 Ярактинского НГКМ)» в Усть-Кутском районе, Катангском районе Иркутской области). Чертёж границ зон планируемого размещения линейных объектов.
Чертёж границ зон планируемого размещения линейных объектов, подлежащих реконструкции в связи с изменением их местоположения

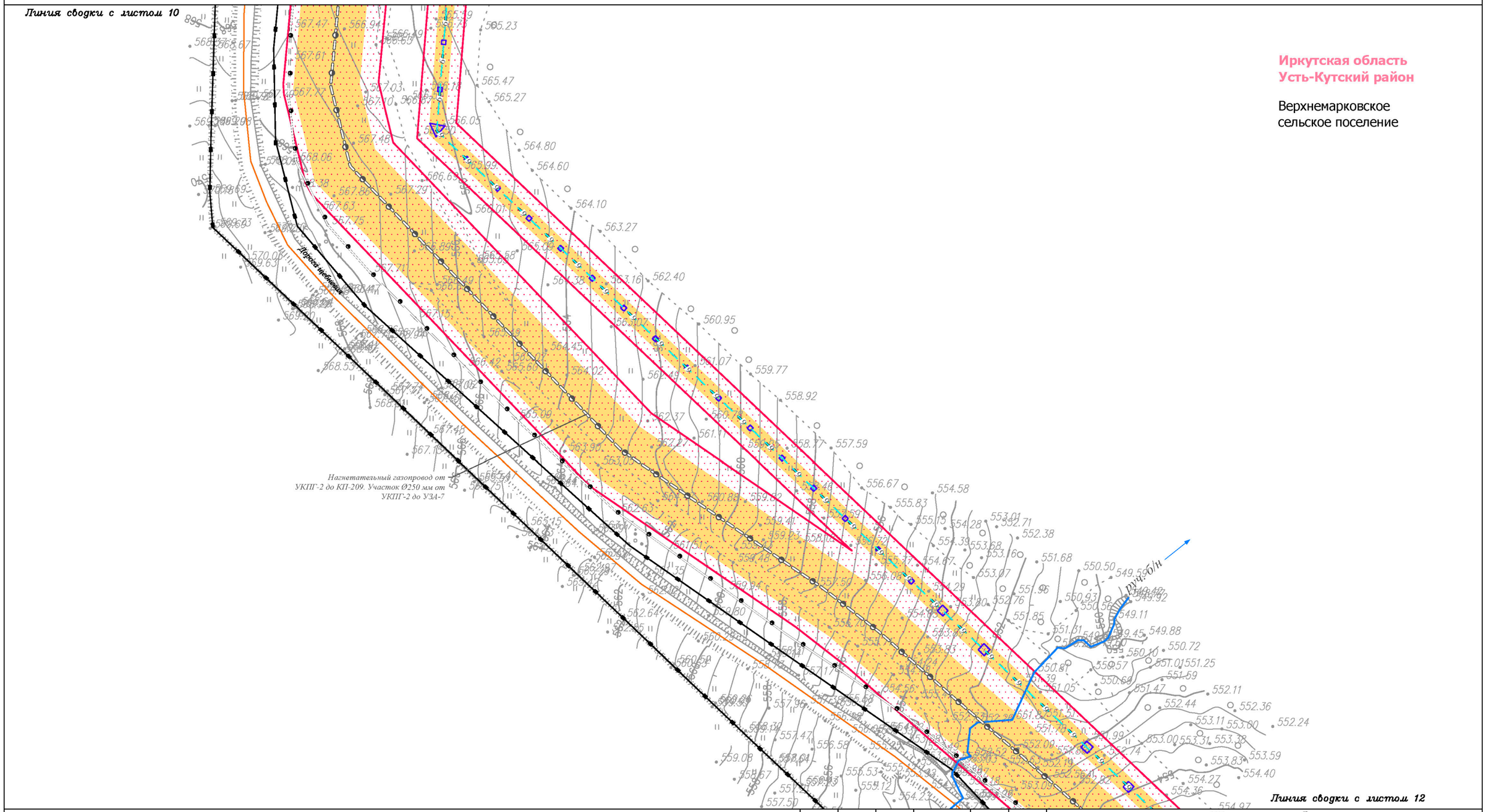

Условные обозначения:

- граница муниципального района
- граница сельского поселения
- ручей
- дорога обычного типа местного значения
- граница территории, в отношении которой осуществляется подготовка проекта планировки территории
- граница зоны планируемого размещения линейного объекта
- •1 характерная точка границы зоны планируемого размещения линейного объекта, номер характерной точки границы зоны планируемого размещения линейного объекта
- граница зоны планируемого размещения объектов капитального строительства, проектируемых в составе линейного объекта

Существующие коммуникации:

- нефтепровод
- газопровод
- 6 ВЛ-6 кВ

Существующие сооружения:

- площадка узла запорной арматуры № 3

Проектируемые коммуникации:

- 6 ВЛ-6 кВ
- кабель связи ВОЛС
- внутриплощадочная дорога
- газопровод
- технологические сети
- кабельные линии электрические
- кабельные линии связи

Проектируемые сооружения:

- сооружения
- площадки
- эстакада

Изм.	Кол.уч.	Лист	№ док.	Подп.	Дата
Разработал		Петренко Н.А.			12.20
		Петренко В.В.			12.20
		Сухарев Д.В.			12.20
Проверил		Богомол И.С.			12.20
Н. контроль		Роголёва Е.Н.			12.20

Иркутская область

Документация по планировке территории (проект планировки территории и проект межевания территории) для размещения объекта «Разработка и обустройство Ярактинского, Марковского и Даниловского нефтегазоконденсатных месторождений нефти» (Обустройство кустовой площадки № 209 Ярактинского НГКМ)» в Усть-Кутском районе, Катангском районе Иркутской области)

Заказчик:
ИРКУТСКАЯ НЕФТЯНАЯ КОМПАНИЯ

Стадия	Лист	Листов
П	11	17

Чертёж границ зон планируемого размещения линейных объектов.
Чертёж границ зон планируемого размещения линейных объектов, подлежащих реконструкции в связи с изменением их местоположения
М 1:2000

СЕРВИСТА
ООО "СЕРВИСТА"
Иркутск, ул. Байкальская, дом 105А, оф. 505

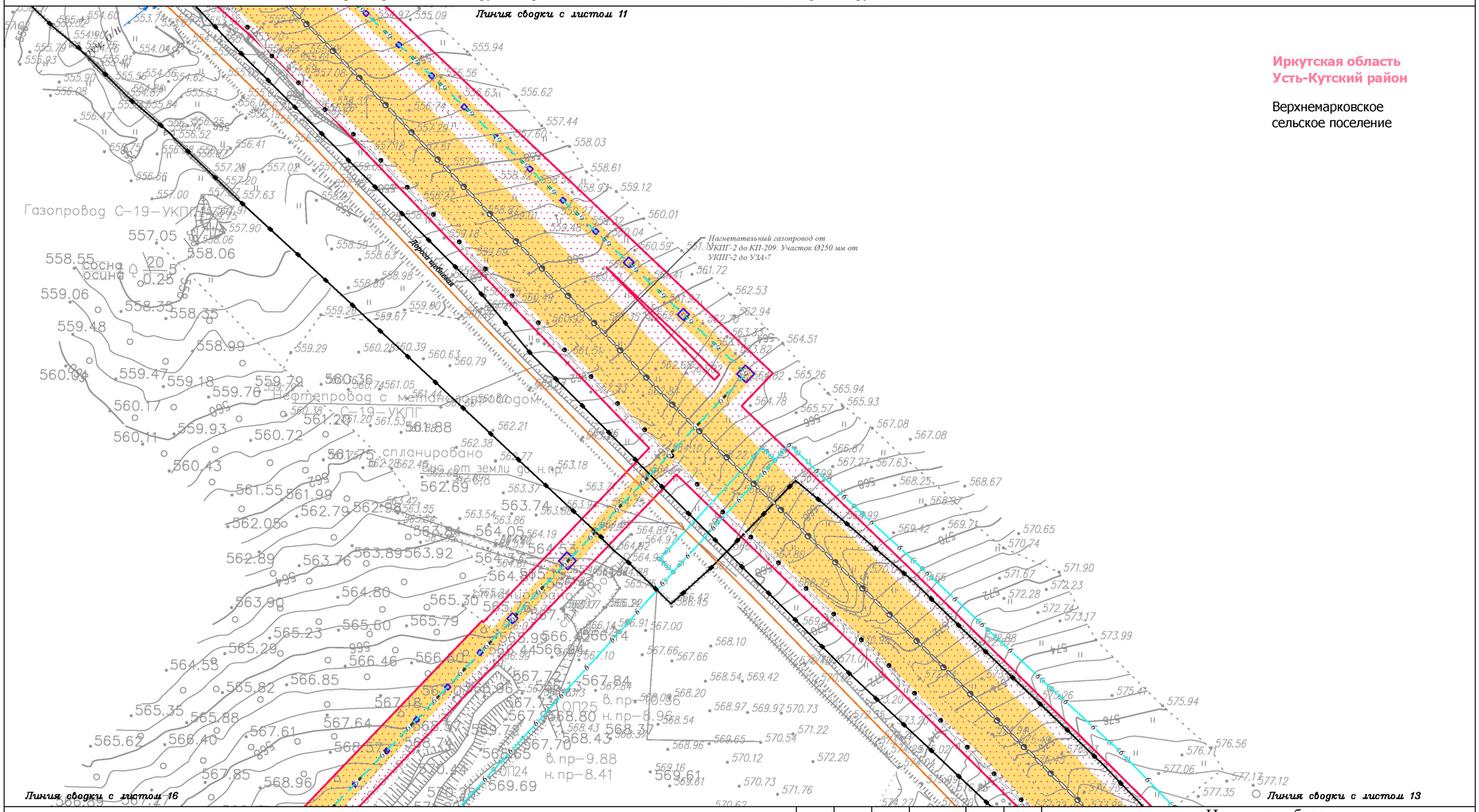

Условные обозначения:

- граница муниципального района
- граница сельского поселения
- ручей
- дорога обычного типа местного значения
- граница территории, в отношении которой осуществляется подготовка проекта планировки территории
- граница зоны планируемого размещения линейного объекта
- ●1 характерная точка границы зоны планируемого размещения линейного объекта, номер характерной точки границы зоны планируемого размещения линейного объекта
- граница зоны планируемого размещения объектов капитального строительства, проектируемых в составе линейного объекта

Существующие коммуникации:

- нефтепровод
- газопровод
- 6 ВЛ-6 кВ

Существующие сооружения:

- площадка узла запорной арматуры № 3

Проектируемые коммуникации:

- 6 ВЛ-6 кВ
- кабель связи ВОЛС
- внутриплощадочная дорога
- газопровод
- технологические сети
- кабельные линии электрические
- кабельные линии связи

Проектируемые сооружения:

- сооружения
- площадки
- эстакада

Изм.	Кол.уч.	Лист	№ док.	Подп.	Дата
Разработал		Петренко Н.А.			12.20
		Петренко В.В.			12.20
		Сухарев Д.В.			12.20
Проверил		Богомол И.С.			12.20
Н. контроль		Роголёва Е.Н.			12.20

Иркутская область

Документация по планировке территории (проект планировки территории и проект межевания территории) для размещения объекта «Разработка и обустройство Ярактинского, Марковского и Даниловского нефтегазоконденсатных месторождений нефти» (Обустройство кустовой площадки № 209 Ярактинского НГКМ)» в Усть-Кутском районе, Катангском районе Иркутской области)

Заказчик: ИРКУТСКАЯ НЕФТЯНАЯ КОМПАНИЯ

Стадия	Лист	Листов
П	12	17

Чертёж границ зон планируемого размещения линейных объектов. Чертёж границ зон планируемого размещения линейных объектов, подлежащих реконструкции в связи с изменением их местоположения

М 1:2000

ООО "СЕРВИСТА"
Иркутск, ул. Байкальская, дом 105А, оф. 505

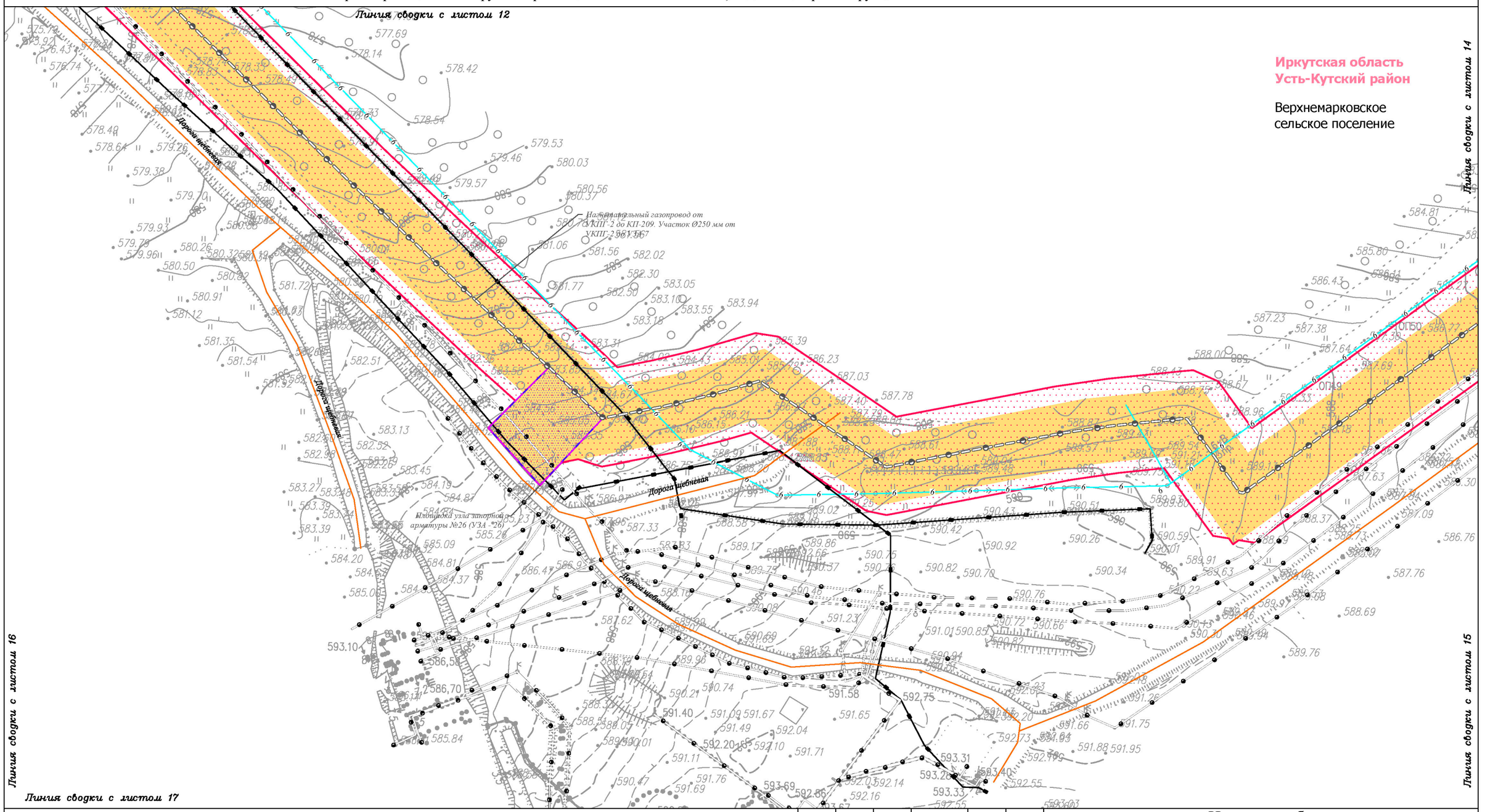
Линия сводки с листом 12
Иркутская область
Усть-Кутский район
Верхнемарковское сельское поселение
Линия сводки с листом 14
Линия сводки с листом 16
Линия сводки с листом 15
Линия сводки с листом 17
Дорога грейдерная
Дорога грейдерная
Дорога грейдерная
Площадка узла запорной арматуры №26 (УЗА -*26)
Дорога грейдерная
Дорога грейдерная
Дорога грейдерная

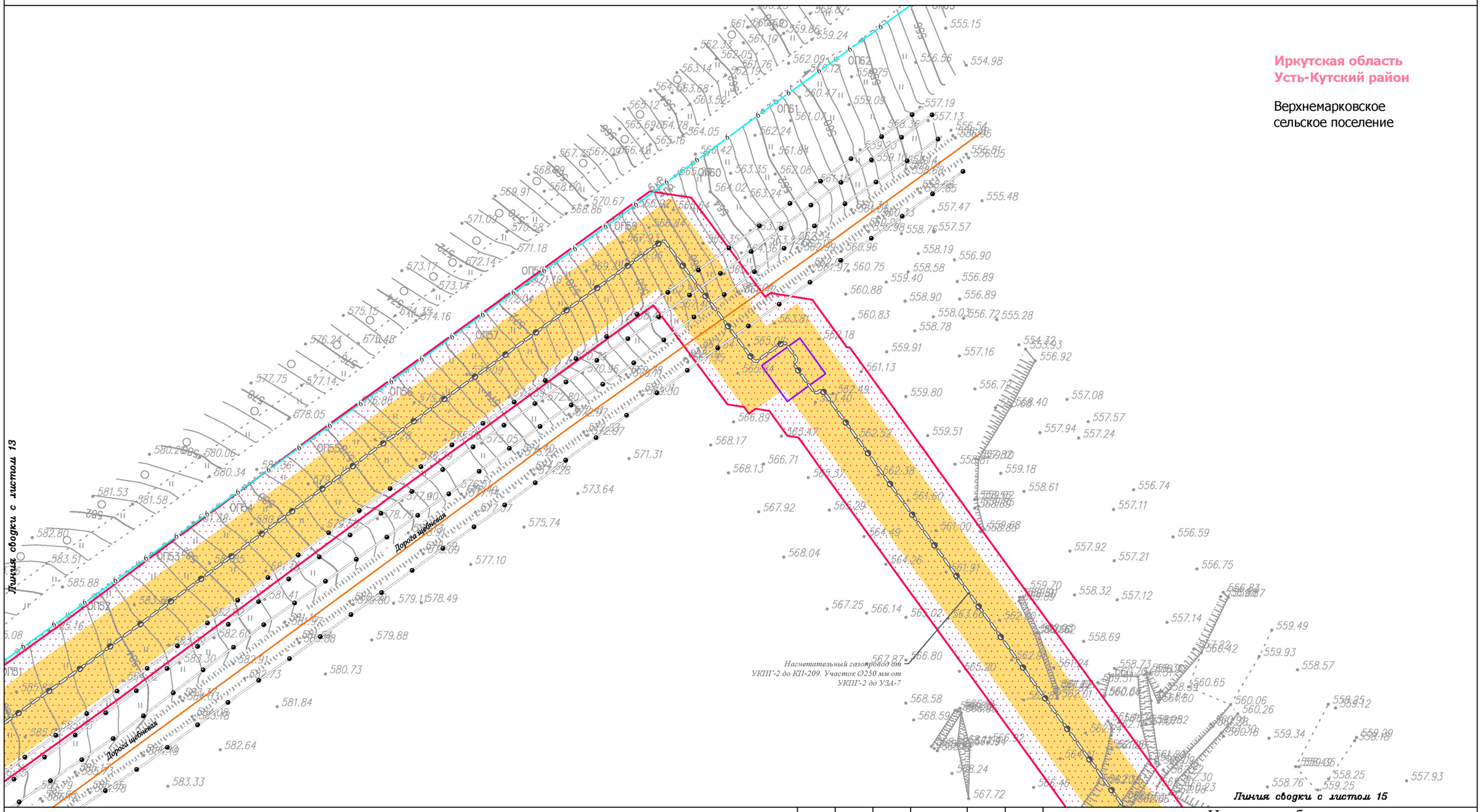

Условные обозначения:

- граница муниципального района
- граница сельского поселения
- ручей
- дорога обычного типа местного значения
- граница территории, в отношении которой осуществляется подготовка проекта планировки территории
- граница зоны планируемого размещения линейного объекта
- ●1 характерная точка границы зоны планируемого размещения линейного объекта, номер характерной точки границы зоны планируемого размещения линейного объекта
- граница зоны планируемого размещения объектов капитального строительства, проектируемых в составе линейного объекта

Существующие коммуникации:
- нефтепровод
- газопровод
- 6 ВЛ-6 кВ

Существующие сооружения:
- площадка узла запорной арматуры № 3

Проектируемые коммуникации:
- 6 ВЛ-6 кВ
- кабель связи ВОЛС
- внутриплощадочная дорога
- газопровод
- технологические сети
- кабельные линии электрические
- кабельные линии связи

Проектируемые сооружения:
- сооружения
- площадки
- эстакада

Изм.	Кол.уч.	Лист	№ док.	Подп.	Дата
Разработал		Петренко Н.А.			12.20
		Петренко В.В.			12.20
		Сухарев Д.В.			12.20
Проверил		Богомол И.С.			12.20
Н. контроль		Роголёва Е.Н.			12.20

Иркутская область

Документация по планировке территории (проект планировки территории и проект межевания территории) для размещения объекта «Разработка и обустройство Ярактинского, Марковского и Даниловского нефтегазоконденсатных месторождений нефти» (Обустройство кустовой площадки № 209 Ярактинского НГКМ)» в Усть-Кутском районе, Катангском районе Иркутской области)

Заказчик: ИРКУТСКАЯ НЕФТЯНАЯ КОМПАНИЯ

Стадия	Лист	Листов
П	14	17

Чертёж границ зон планируемого размещения линейных объектов. Чертёж границ зон планируемого размещения линейных объектов, подлежащих реконструкции в связи с изменением их местоположения

М 1:2000

ООО "СЕРВИСТА"
Иркутск, ул. Байкальская, дом 105А, оф. 505
СЕРВИСТА



Условные обозначения:

- граница муниципального района
- граница сельского поселения
- ручей
- дорога обычного типа местного значения
- граница территории, в отношении которой осуществляется подготовка проекта планировки территории
- граница зоны планируемого размещения линейного объекта
- ●1 характерная точка границы зоны планируемого размещения линейного объекта, номер характерной точки границы зоны планируемого размещения линейного объекта
- граница зоны планируемого размещения объектов капитального строительства, проектируемых в составе линейного объекта

Существующие коммуникации:

- нефтепровод
- газопровод
- 6 ВЛ-6 кВ

Существующие сооружения:

- площадка узла запорной арматуры № 3

Проектируемые коммуникации:

- 6 ВЛ-6 кВ
- кабель связи ВОЛС
- внутриплощадочная дорога
- газопровод
- технологические сети
- кабельные линии электрические
- кабельные линии связи

Проектируемые сооружения:

- сооружения
- площадки
- эстакада

Изм.	Кол.уч.	Лист	№ док.	Подп.	Дата
Разработал		*Петренко Н.А.*			*12.20*
		Петренко В.В.			*12.20*
		Сухарев Д.В.			*12.20*
Проверил		*Богомол И.С.*			*12.20*
Н. контроль		*Роголёва Е.Н.*			*12.20*

Иркутская область

Документация по планировке территории (проект планировки территории и проект межевания территории) для размещения объекта «Разработка и обустройство Ярактинского, Марковского и Даниловского нефтегазоконденсатных месторождений нефти» (Обустройство кустовой площадки № 209 Ярактинского НГКМ)» в Усть-Кутском районе, Катангском районе Иркутской области)

Заказчик: ИРКУТСКАЯ НЕФТЯНАЯ КОМПАНИЯ

Стадия	Лист	Листов
П	15	17

Чертёж границ зон планируемого размещения линейных объектов. Чертёж границ зон планируемого размещения линейных объектов, подлежащих реконструкции в связи с изменением их местоположения

М 1:2000

ООО "СЕРВИСТА"
Иркутск, ул. Байкальская, дом 105А, оф. 505

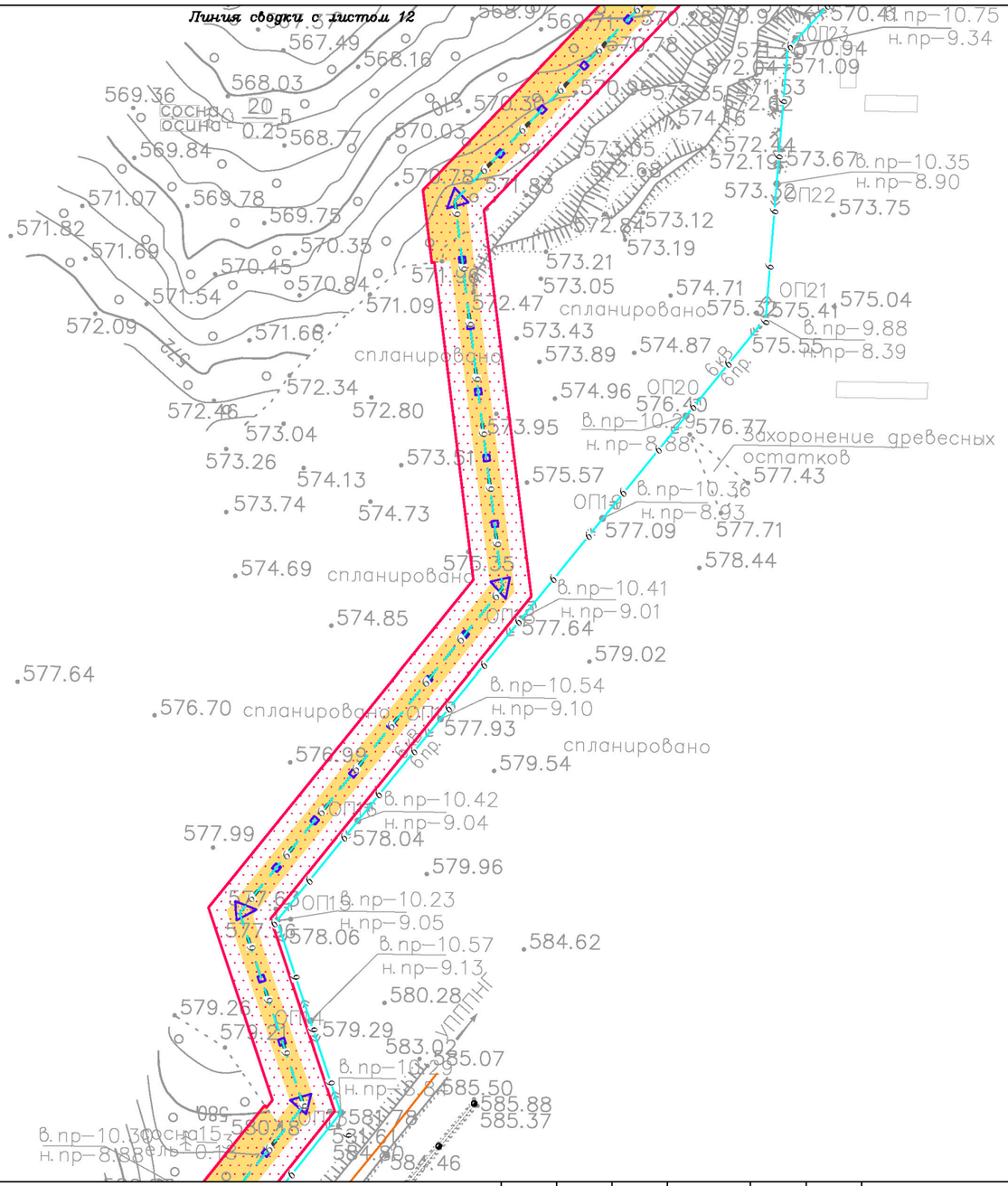

Условные обозначения:

- граница муниципального района
- граница сельского поселения
- ручей
- дорога обычного типа местного значения
- граница территории, в отношении которой осуществляется подготовка проекта планировки территории
- граница зоны планируемого размещения линейного объекта
- ●1 характерная точка границы зоны планируемого размещения линейного объекта, номер характерной точки границы зоны планируемого размещения линейного объекта
- граница зоны планируемого размещения объектов капитального строительства, проектируемых в составе линейного объекта

Существующие коммуникации:

- нефтепровод
- газопровод
- 6 ВЛ-6 кВ

Существующие сооружения:

- площадка узла запорной арматуры № 3

Проектируемые коммуникации:

- 6 ВЛ-6 кВ
- кабель связи ВОЛС
- внутриплощадочная дорога
- газопровод
- технологические сети
- кабельные линии электрические
- кабельные линии связи

Проектируемые сооружения:

- сооружения
- площадки
- эстакада

Изм.	Кол.уч.	Лист	№ док.	Подп.	Дата
Разработал		Петренко Н.А.			12.20
		Петренко В.В.			12.20
		Сухарев Д.В.			12.20
Проверил		Богомол И.С.			12.20
Н. контроль		Роголёва Е.Н.			12.20

Иркутская область

Документация по планировке территории (проект планировки территории и проект межевания территории) для размещения объекта «Разработка и обустройство Ярактинского, Марковского и Даниловского нефтегазоконденсатных месторождений нефти» (Обустройство кустовой площадки № 209 Ярактинского НГКМ)» в Усть-Кутском районе, Катангском районе Иркутской области)

Заказчик: ИРКУТСКАЯ НЕФТЯНАЯ КОМПАНИЯ

Стадия	Лист	Листов
П	16	17

Чертёж границ зон планируемого размещения линейных объектов. Чертёж границ зон планируемого размещения линейных объектов, подлежащих реконструкции в связи с изменением их местоположения

М 1:2000

ООО "СЕРВИСТА"
Иркутск, ул. Байкальская, дом 105А, оф. 505

Линия сводки с листом 16

Линия сводки с листом 13

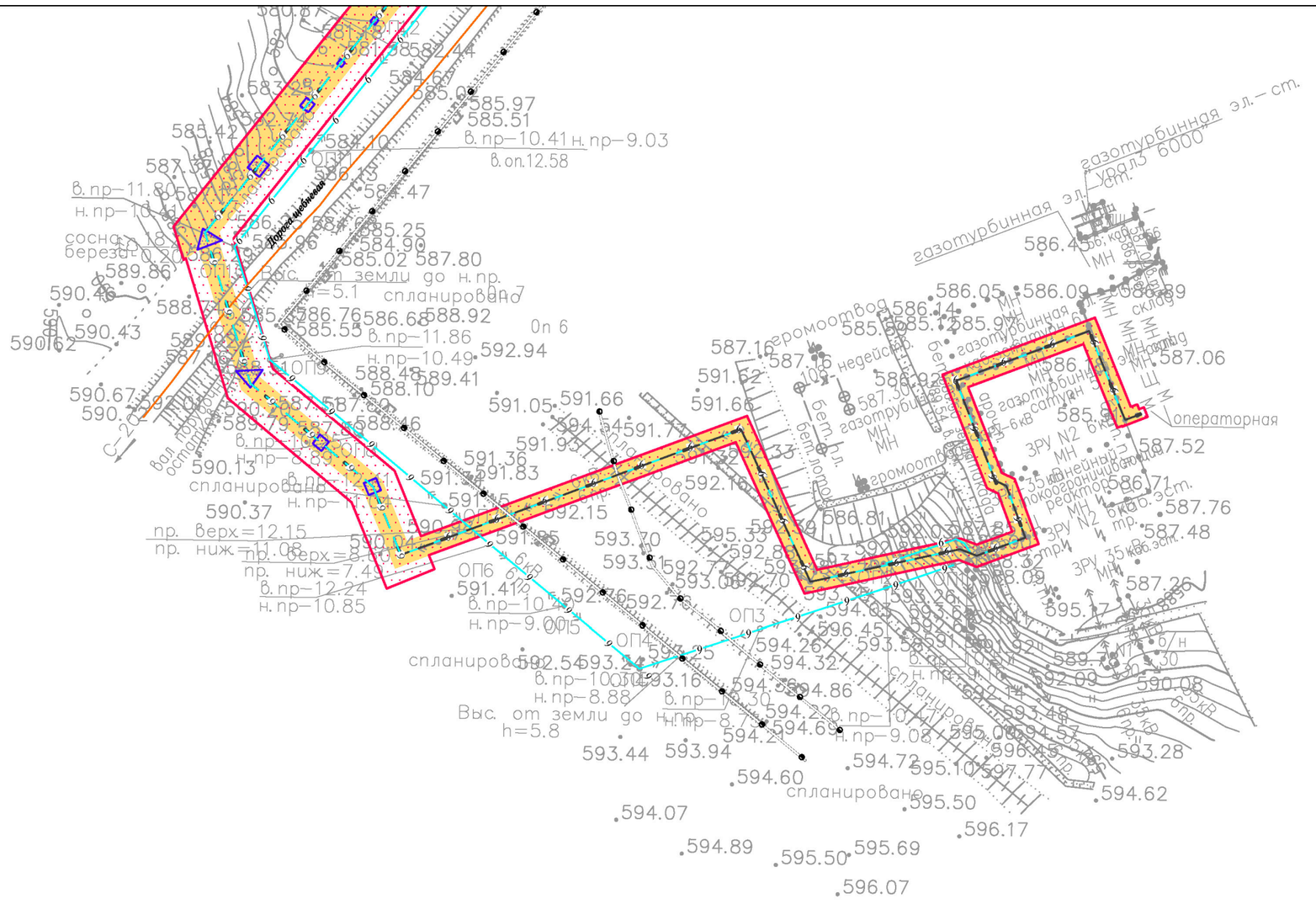

СЕРВИСТА

Общество с ограниченной ответственностью «СЕРВИСТА» (ООО «СЕРВИСТА»)

Заказчик - ООО «ИНК»

«Разработка и обустройство Ярактинского, Марковского и Даниловского нефтегазоконденсатных месторождений нефти» (Обустройство кустовой площадки № 209 Ярактинского НГКМ)» в Усть-Кутском районе, Катангском районе Иркутской области)

Проект планировки территории с проектом межевания территории в его составе

Том 2. Положение о размещении линейных объектов.

Генеральный директор М.В. Астахов

Иркутск, 2020 г.

РЕГИСТРАЦИОННАЯ КАРТОЧКА ПРОЕКТА

1.	Адрес строительства	Сибирский Федеральный округ, Иркутская область, Непское сельское поселение Катангского района, Верхнемарковское сельское поселение Усть-Кутского района
2.	Наименование объекта	Титул объекта: «Разработка и обустройство Ярактинского, Марковского и Даниловского нефтегазоконденсатных месторождений нефти» (Обустройство кустовой площадки № 209 Ярактинского НГКМ)» в Усть-Кутском районе, Катангском районе Иркутской области)
3.	Приказ (Распоряжение) органов государственной власти и (или) органов местного самоуправления о подготовке документации по планировке территории	Распоряжение Службы архитектуры Иркутской области от 29.03.2019г. № 82-30-ср «О подготовке документации по планировке территории линейного объекта»
4.	Заказчик	Полное наименование – Общество с ограниченной ответственностью «Иркутская нефтяная компания» Сокращенное наименование – ООО «ИНК»
5.	Проектная организация	Полное наименование – Общество с ограниченной ответственностью «СЕРВИСТА» Сокращенное наименование – ООО «СЕРВИСТА»
6.	Авторы проекта	Е.Н. Роголёва, И.С. Богомол, В.В. Петренко, Н.А. Петренко, Д.В. Сухарев
7.	Стадия	Проектная документация
8.	Вид строительства	Новое строительство
9.	Количество эксплуатационных единиц	– промысловый трубопровод; – внутриплощадочные дороги; – двухцепная ВЛ-6 кВ; – ВОЛС от КП-209 до существующего промежуточного узла связи «Энергокомплекс УКПГ Ярактинского НГКМ»; – технологические сети; – эстакада; – кустовая площадка № 209 Ярактинского НГКМ.
10.	Общая площадь земельных участков под размещение объектов	38,8295 га
11.	Намечаемые сроки строительства	2021 г.
12.	Адреса:	
	Заказчик	664000, Иркутская область, г. Иркутск, пр-кт Большой Литейный, д. 4
	Проектная организация	664047, Россия, Иркутская обл., г. Иркутск, ул. Байкальская, 105 А, офис 505
13.	Телефоны:	
	Заказчик	8 (3952) 211-352
	Проектная организация	8 (3952) 546-470

Взам. инв.№

Подп. и дата

Инв.№ подл.

СПИСОК УЧАСТНИКОВ ПРОЕКТИРОВАНИЯ

Начальник отдела подготовки документации по планировке территории ООО «СЕРВИСТА» — Е.Н. Роголёва

Заместитель начальника отдела подготовки документации по планировке территории ООО «СЕРВИСТА»
Кадастровый инженер ООО «СЕРВИСТА» — И.С. Богомол

Специалист отдела подготовки документации по планировке территории ООО «СЕРВИСТА»
Кадастровый инженер ООО «СЕРВИСТА» — В.В. Петренко

Специалист отдела подготовки документации по планировке территории ООО «СЕРВИСТА»
Кадастровый инженер ООО «СЕРВИСТА» — Н.А. Петренко

Помощник кадастрового инженера ООО «СЕРВИСТА» — Д.В. Сухарев

Взам. инв.№

Подп. и дата

Инв.№ подл.

Изм.	Кол.уч.	Лист	№ док.	Подп.	Дата	«Разработка и обустройство Ярактинского, Марковского и Даниловского нефтегазоконденсатных месторождений нефти» (Обустройство кустовой площадки № 209 Ярактинского НГКМ)» в Усть-Кутском районе, Катангском районе Иркутской области)	Лист 3

СОСТАВ ДОКУМЕНТАЦИИ ПО ПЛАНИРОВКЕ ТЕРРИТОРИИ

Номер тома	Наименование	Примечание
1	Проект планировки территории. Графическая часть.	
2	Положение о размещении линейных объектов.	
3	Материалы по обоснованию проекта планировки территории. Графическая часть.	
4	Материалы по обоснованию проекта планировки территории. Пояснительная записка.	
5	Основная часть проекта межевания территории. Текстовая часть.	
6	Основная часть проекта межевания территории. Графическая часть.	
7	Материалы по обоснованию проекта межевания территории.	

СОДЕРЖАНИЕ

Том 2. Положение о размещении линейных объектов.

№	Наименование раздела	Стр.
1.	Наименование, основные характеристики (категория, протяженность, проектная мощность, пропускная способность, грузонапряженность, интенсивность движения) и назначение планируемых для размещения линейных объектов, а также линейных объектов, подлежащих реконструкции в связи с изменением их местоположения	6
2.	Перечень субъектов Российской Федерации, перечень муниципальных районов, городских округов в составе субъектов Российской Федерации, перечень поселений, населенных пунктов, внутригородских территорий городов федерального значения, на территориях которых устанавливаются зоны планируемого размещения линейных объектов	8
3.	Перечень координат характерных точек границ зон планируемого размещения линейных объектов	8
4.	Перечень координат характерных точек границ зон планируемого размещения линейных объектов, подлежащих реконструкции в связи с изменением их местоположения	10
5.	Предельные параметры разрешенного строительства, реконструкции объектов капитального строительства, входящих в состав линейных объектов в границах зон их планируемого размещения	10
6.	Требования к архитектурным решениям объектов капитального строительства, входящих в состав линейных объектов, в границах каждой зоны планируемого размещения таких объектов, расположенной в границах территории исторического поселения федерального или регионального значения	12
7.	Информация о необходимости осуществления мероприятий по защите сохраняемых объектов капитального строительства (здание, строение, сооружение, объекты, строительство которых не завершено), существующих и строящихся на момент подготовки проекта планировки территории, а также объектов капитального строительства, планируемых к строительству в соответствии с ранее утвержденной документацией по планировке территории, от возможного негативного воздействия в связи с размещением линейных объектов	12
8.	Информация о необходимости осуществления мероприятий по сохранению объектов культурного наследия от возможного негативного воздействия в связи с размещением линейных объектов	13
9.	Информация о необходимости осуществления мероприятий по охране окружающей среды	13
10.	Информация о необходимости осуществления мероприятий по защите территории от чрезвычайных ситуаций природного и техногенного характера, в том числе по обеспечению пожарной безопасности и гражданской обороне	18
	Приложения	21
	Приложение А Сведения об отсутствии объектов культурного наследия	22
	Приложение Б Письмо Главного управления Министерства РФ по делам гражданской обороны, чрезвычайным ситуациям и ликвидации последствий стихийных бедствий по Иркутской области	23
	Приложение В Решения об утверждении документации по планировке территории, устанавливающие красные линии	30

1. Наименование, основные характеристики (категория, протяженность, проектная мощность, пропускная способность, грузонапряженность, интенсивность движения) и назначение планируемых для размещения линейных объектов, а также линейных объектов, подлежащих реконструкции в связи с изменением их местоположения

Наименование объекта: «Разработка и обустройство Ярактинского, Марковского и Даниловского нефтегазоконденсатных месторождений нефти» (Обустройство кустовой площадки № 209 Ярактинского НГКМ)» в Усть-Кутском районе, Катангском районе Иркутской области).

В состав проектируемых коммуникаций и сооружений входят:

- Линейные объекты:
  - нагнетательный газопровод от установки комплексной подготовки газа № 2 (далее – УКПГ-2) до кустовой площадки № 209 (далее – КП-209) диаметром 100 мм, 250 мм, общая протяженность – 7610,33 м:
    - Ø250 мм от УКПГ-2 до узла запорной арматуры № 7 (далее – УЗА-7);
    - Ø100 мм от УЗА-7 до КП-209.
  - внутриплощадочная дорога на КП-209, протяженность – 452,06 м;
  - внутриплощадочная дорога на УЗА-7, протяженность – 45,90 м;
  - двухцепная ВЛ-6 кВ, протяженность – 6927,15 м;
  - волоконно-оптическая линия связи (далее – ВОЛС) от КП-209 до существующего промежуточного узла связи «Энергокомплекс УКПГ Ярактинского нефтегазоконденсатного месторождения (далее – НГКМ)», протяженность – 3250,25 м;
  - технологические сети, общая протяженность – 221,63 м;
  - кабели силовые электрические, протяженность – 72,88 м;
  - кабели электрические напряжением 24 В, протяженность – 248,76 м;
  - кабели связи, протяженность – 11,23 м;
  - эстакада, протяженность – 94,67 м.
- Площадные объекты:
  - кустовая площадка № 209 Ярактинского НГКМ:
    - нагнетательная скважина №819;
    - место под ремонтный агрегат;
    - место под передвижные мостки;
    - место для крепления передвижных якорей растяжек;
    - блок арматурный;
    - узел подключения агрегата для глушения скважины;
    - узел отключающей арматуры;
    - амбар для газофракционирующей установки (далее – ГФУ);
    - площадка горелочного устройства;
    - площадка блока управления ГФУ;
    - площадка шкафа управления ГФУ;
    - площадка стоянки пожарной техники;
    - площадка автономного энергетического комплекса – 3шт.;
    - площадка солнечных батарей – 2шт.;
    - радиомачта;
    - приямок для сбора дождевых стоков;
    - свеча продувочная.
  - площадка УЗА-7;
  - площадка УЗА-26;
  - опоры ВЛ-6 кВ;
  - защитные футляры.

Промысловый трубопровод

Нагнетательный газопровод с расчетным давлением 25,0 МПа предназначен для подачи газа в нагнетательную скважину №819 от УЗА-4. Начальной точкой нагнетательного газопровода является точка подключения на площадке блока напорных ниток УКПГ-2, конечной точкой – фонтанная арматура скважины №819 КП-209.

Проектируемый нагнетательный газопровод прокладывается подземно в одной траншее с ранее запроектированными газопроводами попутного нефтяного газа смежных проектов КП-233 и КП-208 Ярактинского НГКМ. Так как инженерные изыскания выполнялись последовательно для каждого объекта, пикетаж присваивался пообъектно для каждого направления трубопроводов.

Проектируемый в рамках обустройства КП-209 Ярактинского НГКМ нагнетательный газопровод в своем составе имеет пикетажи двух выполненных ранее проектов и отдельный пикетаж для участка трассы, принадлежащего только КП-209 (от УЗА-7 до КП-209).

Таким образом для линейной части по проекту КП-209 принят следующий пикетаж:

- на участке от УКПГ до УЗА-3 - по проекту обустройства КП-208 (в связи с прокладкой в одной траншее с нагнетательным газопроводом на КП-208);
- на участке от УЗА-3 до УЗА-7 – по проекту обустройства КП-233 (в связи с прокладкой в одной траншее с газосборным трубопроводом и метанолопроводом от КП-233);
- на участке от УЗА-7 до КП-209 – по проекту обустройства КП-209.

Кустовая площадка № 209 Ярактинского НГКМ

На проектируемой площадке коммуникации прокладываются подземным и надземным способом. По эстакадам предусмотрена прокладка кабельных коммуникаций, технологических сетей. Подземным способом прокладываются частично электрические кабели и кабели связи.

К проектируемой площадке куста скважин, площадкам линейных сооружений предусмотрены подъездные автодороги IV-в категории, однополосные в соответствии СП 37.13330.2012. Ширина проезжей части составляет 4,50 м, ширина обочин – 1,0 м.

Электроснабжение КП-209 Ярактинского НГКМ на напряжение 0,4 кВ предусмотрено от трёх проектируемых автономных энергетических комплексов, являющихся источником электроснабжения для проектируемых потребителей.

Электроснабжение КП-209 Ярактинского НГКМ на напряжение 24 В предусматривается от распределительной панели постоянного тока через преобразователь напряжения 220/24В, установленный в аппаратурном блоке.

Отвод поверхностных вод осуществляется по спланированной поверхности в пониженные участки площадки куста скважин. Для сбора дождевых стоков с площадки на пониженных отметках предусмотрены приямки с последующей их откачкой передвижной техникой.

Обустройство КП-209 Ярактинского НГКМ предназначено для реализации производственной программы, обеспечивающей:

- полную герметизацию процессов;
- надежность эксплуатации промысловых и технологических трубопроводов;
- учет закачиваемого газа в нагнетательную скважину;
- транспорт нагнетаемого газа от УКПГ-2 Ярактинского НГКМ до КП-209.

Максимальный расход газа для нагнетательной скважины составляет 700000 ст.м^3/сут.

ВЛ-6 кВ

Для электроснабжения потребителей КП-209 Ярактинского НГКМ предусмотрено строительство двухцепной ВЛ-6 кВ отпайкой от существующей

двухцепной ВЛ-6 кВ «Западная ГТЭС – КП-33» до КП-209. Ответвление выполняется посредством установки анкерной стальной опоры №1 с двумя устройствами ответвления и двумя разъединителями.

Размещение проектируемой ВЛ-6 кВ предусмотрено на следующих видах опор:

- анкерные промежуточные;
- анкерные угловые;
- анкерные;
- анкерные концевые.

ВОЛС

Для подключения КП-209 к системе связи ООО «ИНК» на опорах проектируемой ВЛ-6 кВ выполняется подвеска линии связи (волоконно-оптического кабеля) от КП-209 до существующего промежуточного узла связи «Энергокомплекс УКПГ Ярактинского НГКМ».

Строительство магистральной ВОЛС предусматривается на основе самонесущего волоконно-оптического кабеля ёмкостью 32 оптических волокна.

По территории КП-209 от концевой опоры ВЛ-6 кВ ВОЛС прокладывается по проектируемой эстакаде в проектируемых кабельных лотках. Вне КП-209 кабель прокладывается по проектируемым и существующим трассам ВЛ-6 кВ.

Узлы запорной арматуры

УЗА-26 предусмотрен на пикете ПК74+9.93 проектируемой трассы нагнетательного газопровода от УКПГ-2 до КП-209.

УЗА-7 предусмотрен на пикете ПК106+71.53 проектируемой трассы нагнетательного газопровода от УКПГ-2 до КП-209.

2. Перечень субъектов Российской Федерации, перечень муниципальных районов, городских округов в составе субъектов Российской Федерации, перечень поселений, населенных пунктов, внутригородских территорий городов федерального значения, на территориях которых устанавливаются зоны планируемого размещения линейных объектов

Планируемый к размещению линейный объект расположен в границах Непского сельского поселения Катангского района и Верхнемарковского сельского поселения Усть-Кутского района Иркутской области.

3. Перечень координат характерных точек границ зон планируемого размещения линейных объектов

Таблица 1. – Перечень координат характерных точек границы зоны планируемого размещения линейного объекта в системе координат МСК-38, зона 4.

№	X	Y
1 (1)		
1	1035640,13	4281130,61
2	1035636,64	4281148,88
3	1035636,19	4281151,21
4	1035634,84	4281158,31
5	1035625,85	4281205,35
6	1035621,20	4281204,50
7	1035618,14	4281221,13
8	1035610,13	4281264,71
9	1035706,57	4281286,76

№	X	Y
10	1035708,08	4281283,30
11	1035712,46	4281281,57
12	1035712,91	4281282,61
13	1035737,93	4281279,02
14	1035756,80	4281282,31
15	1035774,44	4281329,04
16	1035771,62	4281335,79
17	1035770,80	4281335,21
18	1035752,50	4281366,22
19	1035725,60	4281484,93

№	X	Y
20	1035700,58	4281493,71
21	1035387,62	4281419,58
22	1035380,25	4281404,18
23	1035343,20	4281395,06
24	1035382,36	4281240,86
25	1035368,20	4281182,50
26	1035358,25	4281141,47
27	1035358,27	4281141,41
28	1035348,03	4281138,14
29	1035052,62	4281016,24

№	X	Y
30	1034889,43	4280804,09
31	1034686,85	4280381,59
32	1034367,52	4280045,92
33	1034367,43	4280045,84
34	1034332,10	4280008,70
35	1034290,23	4279964,67
36	1033950,85	4279614,16
37	1033950,83	4279614,18
38	1033908,44	4279570,39
39	1033908,31	4279570,21
40	1033906,93	4279568,78
41	1033792,36	4279536,07
42	1033547,49	4279597,37
43	1033546,42	4279597,71
44	1033266,08	4279679,51
45	1033154,58	4279656,31
46	1033065,57	4279656,90
47	1033064,77	4279663,90
48	1032978,45	4279664,47
49	1032979,01	4279657,47
50	1032746,82	4279659,00
51	1032339,37	4279456,42
52	1032039,26	4279432,59
53	1031484,73	4280017,46
54	1031471,83	4280005,14
55	1031464,85	4279998,47
56	1031361,94	4280105,29
57	1031268,31	4280199,84
58	1031179,86	4280289,17
59	1031093,42	4280381,11
60	1031072,13	4280404,88
61	1031054,01	4280423,56
62	1031060,83	4280459,14
63	1031060,89	4280459,42
64	1031064,89	4280473,29
65	1031073,93	4280504,55
66	1031027,99	4280572,20
67	1031028,93	4280577,16
68	1031034,98	4280608,79
69	1031047,39	4280673,67
70	1031049,18	4280691,24
71	1031051,89	4280717,80
72	1031053,65	4280735,20
73	1031052,28	4280736,18
74	1031018,79	4280760,29
75	1031131,74	4280917,07

№	X	Y
76	1031365,78	4281235,59
77	1031348,49	4281248,22
78	1031340,42	4281254,12
79	1031312,16	4281274,76
80	1031297,34	4281285,58
81	1031309,37	4281302,14
82	1031299,05	4281309,60
83	1031231,55	4281358,46
84	1030920,85	4281583,36
85	1030906,86	4281573,83
86	1030933,76	4281534,51
87	1031264,61	4281295,01
88	1031251,28	4281276,59
89	1031266,92	4281265,17
90	1031286,70	4281250,69
91	1031291,96	4281246,83
92	1031317,61	4281228,16
93	1031103,92	4280937,30
94	1030970,70	4280752,39
95	1030977,80	4280747,28
96	1030983,39	4280743,30
97	1031017,41	4280718,90
98	1031013,82	4280683,65
99	1031013,29	4280678,65
100	1031009,40	4280658,23
101	1031006,19	4280641,35
102	1031000,46	4280611,44
103	1030991,52	4280564,68
104	1031019,21	4280523,87
105	1031035,28	4280500,16
106	1031036,36	4280498,58
107	1031033,65	4280489,20
108	1031027,44	4280467,67
109	1031013,88	4280397,02
110	1031001,81	4280385,69
111	1031032,13	4280358,30
112	1031050,86	4280377,07
113	1031068,07	4280357,85
114	1031155,10	4280265,27
115	1031242,53	4280176,98
116	1031337,33	4280081,25
117	1031439,97	4279974,72
118	1031435,56	4279970,53
119	1031409,41	4279945,57
120	1031409,41	4279945,55
121	1031183,30	4279729,65

№	X	Y
122	1031068,01	4279743,81
123	1031047,48	4279746,33
124	1031043,70	4279746,79
125	1030926,96	4279652,28
126	1030857,47	4279675,37
127	1030743,10	4279583,85
128	1030739,79	4279585,01
129	1030739,29	4279583,67
130	1030689,60	4279598,65
131	1030689,72	4279600,84
132	1030687,47	4279599,29
133	1030686,62	4279599,55
134	1030646,83	4279646,89
135	1030623,12	4279656,53
136	1030671,74	4279788,54
137	1030612,17	4279815,72
138	1030622,80	4279864,51
139	1030623,80	4279869,15
140	1030624,28	4279871,33
141	1030621,84	4279877,62
142	1030626,90	4279891,30
143	1030641,74	4279885,82
144	1030643,74	4279881,60
145	1030687,75	4279864,20
146	1030709,82	4279923,41
147	1030675,32	4279937,31
148	1030676,27	4279939,82
149	1030670,90	4279941,87
150	1030667,15	4279932,02
151	1030699,59	4279918,91
152	1030682,90	4279874,21
153	1030649,66	4279887,32
154	1030647,35	4279892,28
155	1030622,16	4279901,58
156	1030614,13	4279879,85
157	1030613,29	4279877,56
158	1030614,89	4279873,43
159	1030615,95	4279870,68
160	1030602,92	4279810,80
161	1030661,56	4279784,11
162	1030615,70	4279659,54
163	1030612,70	4279652,13
164	1030641,98	4279640,22
165	1030682,03	4279592,58
166	1030736,46	4279576,17
167	1030732,29	4279570,11

Взам. инв.№

Подп. и дата

Инв.№ подл.

Изм.	Кол.уч.	Лист	№ док.	Подп.	Дата	«Разработка и обустройство Ярактинского, Марковского и Даниловского нефтегазоконденсатных месторождений нефти» (Обустройство кустовой площадки № 209 Ярактинского НГКМ)» в Усть-Кутском районе, Катангском районе Иркутской области)	Лист 9

№	X	Y
168	1030745,12	4279566,25
169	1030858,40	4279656,90
170	1030852,40	4279661,06
171	1030859,07	4279666,41
172	1030928,59	4279643,31
173	1031043,44	4279736,28
174	1031046,09	4279738,43
175	1031064,92	4279736,12
176	1031163,22	4279724,05
177	1031162,31	4279717,11
178	1031179,16	4279715,04
179	1031188,53	4279713,89
180	1031353,85	4279871,75
181	1031353,14	4279872,53
182	1031349,14	4279876,94
183	1031414,98	4279939,80
184	1031415,00	4279939,79
185	1031441,14	4279964,74
186	1031441,14	4279964,77
187	1031445,52	4279968,96
188	1031452,10	4279962,13
189	1031452,66	4279961,54
190	1031622,22	4279799,24
191	1031661,26	4279761,37
192	1031719,24	4279694,71
193	1031770,97	4279635,96
194	1031801,09	4279591,91
195	1031854,87	4279513,25
196	1032011,12	4279364,24
197	1032060,21	4279352,96
198	1032304,90	4279374,68
199	1032325,22	4279381,92
200	1032438,08	4279440,58
201	1032472,63	4279457,86
202	1032739,77	4279595,34
203	1032799,10	4279605,04
204	1032919,83	4279586,39
205	1033003,02	4279582,66
206	1033144,21	4279613,30
207	1033163,11	4279617,40

№	X	Y
208	1033230,80	4279614,36
209	1033230,41	4279605,37
210	1033326,98	4279600,68
211	1033456,90	4279576,08
212	1033539,24	4279560,47
213	1033792,99	4279496,85
214	1033834,06	4279508,55
215	1033873,53	4279519,84
216	1033888,60	4279524,10
217	1033927,11	4279535,10
218	1034025,72	4279637,00
219	1034317,58	4279938,43
220	1034402,00	4280027,15
221	1034491,13	4280120,82
222	1034526,47	4280157,99
223	1034616,94	4280253,10
224	1034618,21	4280254,43
225	1034619,47	4280255,75
226	1034631,35	4280268,17
227	1034643,08	4280280,56
228	1034718,48	4280359,79
229	1034734,70	4280393,67
230	1034918,68	4280778,26
231	1035071,74	4280977,25
232	1035078,33	4280985,82
233	1035130,62	4281007,39
234	1035359,05	4281101,68
235	1035493,14	4281126,35
236	1035514,91	4281127,92
237	1035586,36	4281146,02
238	1035590,44	4281124,66
239	1035590,43	4281124,62
240	1035591,93	4281116,86
1	1035640,13	4281130,61
241	1031477,63	4279985,26
242	1031646,09	4279824,01
243	1031686,26	4279785,04
244	1031745,12	4279717,37
245	1031798,18	4279657,11

№	X	Y
246	1031881,23	4279535,65
247	1032028,02	4279395,65
248	1032062,60	4279387,71
249	1032297,49	4279408,56
250	1032311,46	4279413,54
251	1032422,46	4279471,22
252	1032457,07	4279488,53
253	1032728,86	4279628,41
254	1032798,95	4279639,87
255	1032923,24	4279620,67
256	1033000,09	4279617,23
257	1033143,72	4279648,39
258	1032748,68	4279650,98
259	1032341,54	4279448,57
260	1032036,08	4279424,32
261	1031484,45	4280006,13
262	1031477,20	4279999,21
263	1031470,40	4279992,71
264	1031476,95	4279985,91
241	1031477,63	4279985,26
265	1033463,97	4279613,41
266	1033269,81	4279670,09
267	1033267,61	4279666,51
268	1033261,50	4279670,39
269	1033186,92	4279654,87
270	1033266,84	4279651,26
265	1033463,97	4279613,41
271	1035587,06	4281213,24
272	1035578,90	4281257,57
273	1035389,14	4281214,18
274	1035386,57	4281224,29
275	1035376,58	4281183,11
276	1035367,22	4281144,30
277	1035568,86	4281208,63
271	1035587,06	4281213,24

4. Перечень координат характерных точек границ зон планируемого размещения линейных объектов, подлежащих реконструкции в связи с изменением их местоположения

Линейные объекты, подлежащие реконструкции в связи с изменением их местоположения, отсутствуют.

5. Предельные параметры разрешенного строительства, реконструкции объектов капитального строительства, входящих в состав линейных объектов в границах зон их планируемого размещения

В соответствии с частью 6 статьи 30 Градостроительного кодекса РФ предельные параметры разрешенного строительства в пределах соответствующей территориальной зоны предусматриваются градостроительным регламентом.

Согласно пунктом 3 части 4 статьи 36 Градостроительного кодекса РФ действие градостроительного регламента не распространяется на земельные участки, предназначенные для размещения линейных объектов и (или) занятые линейными объектами.

В соответствии с материалами Тома 1 настоящей документации по планировке территории (Чертёж границ зон планируемого размещения линейных объектов) объекты капитального строительства, входящие в состав линейного объекта «Разработка и обустройство Ярактинского, Марковского и Даниловского нефтегазоконденсатных месторождений нефти» (Обустройство кустовой площадки № 209 Ярактинского НГКМ)» в Усть-Кутском районе, Катангском районе Иркутской области), а именно:

- нагнетательный газопровод от УКПГ-2 до КП-209 (в составе, описанном в разделе 1 настоящего Тома);
- двухцепная ВЛ-6 кВ (в составе, описанном в разделе 1 настоящего Тома);
- ВОЛС от КП-209 до существующего промежуточного узла связи «Энергокомплекс УКПГ Ярактинского НГКМ» (в составе, описанном в разделе 1 настоящего Тома);
- кустовая площадка № 209 Ярактинского НГКМ (в составе, описанном в разделе 1 настоящего Тома);
- площадка узла запорной арматуры УЗА-7 с сопутствующими сооружениями;
- площадка узла запорной арматуры УЗА-26 с сопутствующими сооружениями и проездом –

проектируются на территории Верхнемарковского сельского поселения и на территории Непского сельского поселения.

Согласно материалам Правил землепользования и застройки Верхнемарковского муниципального образования Усть-Кутского района Иркутской области (утверждены Решением Думы Верхнемарковского сельского поселения III созыва от 29.06.2016г. №115, размещены на сайте Федеральной государственной информационной системы территориального планирования Министерства экономического развития Российской Федерации по адресу https://fgistp.economy.gov.ru/?show_document=true&doc_type=npa&uin=25644410030103201808172) проектируемые объекты капитального строительства в составе линейного объекта располагаются в пределах функциональной зоны территорий, покрытых лесом и кустарником. Для указанной функциональной зоны градостроительные регламенты не разрабатывались.

Согласно материалам Генерального плана Непского муниципального образования Катангского района Иркутской области (утвержден Решением Думы Непского сельского поселения от 26.12.2013г. № 15/1, размещены на сайте Федеральной государственной информационной системы территориального планирования Министерства экономического развития Российской Федерации по адресу https://fgistp.economy.gov.ru/?show_document=true&doc_type=npa&uin=25616419020103201404112 5) проектируемые объекты капитального строительства в составе линейного объекта располагаются в пределах функциональной зоны многоцелевого использования эксплуатационных лесов.

В соответствии с материалами Правил землепользования и застройки Непского

муниципального образования Катангского района Иркутской области (утверждены Решением Думы Непского сельского поселения от 26.02.2014г. № 17/3, размещены на сайте Федеральной государственной информационной системы территориального планирования Министерства экономического развития Российской Федерации в сети Internet по адресу https://fgistp.economy.gov.ru/?show_document=true&doc_type=npa&uin=25616419252014041103) проектируемые объекты капитального строительства в составе линейного объекта располагаются на землях лесного фонда, для которых градостроительные регламенты не устанавливаются.

Таким образом, предельные параметры разрешенного строительства объектов капитального строительства, входящих в состав линейного объекта «Разработка и обустройство Ярактинского, Марковского и Даниловского нефтегазоконденсатных месторождений нефти» (Обустройство кустовой площадки № 209 Ярактинского НГКМ)» в Усть-Кутском районе, Катангском районе Иркутской области), в границах зон их планируемого размещения документами территориального планирования не устанавливаются.

6. Требования к архитектурным решениям объектов капитального строительства, входящих в состав линейных объектов в границах каждой зоны планируемого размещения таких объектов, расположенной в границах территории исторического поселения федерального или регионального значения

Планируемый к размещению линейный объект не проходит по территории исторического поселения федерального или регионального значения, в связи с этим требования к архитектурным решениям, такие как требование к цветовому решению внешнего облика, требование к строительным материалам, определяющим внешний облик ОКС, входящих в состав линейного объекта, требование к объемно-пространственным, архитектурно-стилистическим и иным характеристикам, влияющим на их внешний облик и (или) на композицию, а также на силуэт застройки исторического поселения, не устанавливаются.

7. Информация о необходимости осуществления мероприятий по защите сохраняемых объектов капитального строительства (здание, строение, сооружение, объекты, строительство которых не завершено), существующих и строящихся на момент подготовки проекта планировки территории, а также объектов капитального строительства, планируемых к строительству в соответствии с ранее утвержденной документацией по планировке территории, от возможного негативного воздействия в связи с размещением линейных объектов

Планируемый к размещению объект в рамках проекта «Разработка и обустройство Ярактинского, Марковского и Даниловского нефтегазоконденсатных месторождений нефти» (Обустройство кустовой площадки № 209 Ярактинского НГКМ)» в Усть-Кутском районе, Катангском районе Иркутской области) имеет пересечения с линиями электропередач ВЛ-6 кВ, газопроводами, нефтепроводами и автомобильными дорогами. Указанные объекты капитального строительства являются объектами обустройства Ярактинского нефтегазоконденсатного месторождения и принадлежат ООО «ИНК».

Сведения о пересечениях проектируемого объекта с существующими объектами капитального строительства представлены в разделе 5 Тома 4 настоящей документации по планировке территории.

Зона планируемого размещения проектируемого линейного объекта попадает в границы территорий, предназначенных для размещения объектов:

– «Промысловый нефтегазопровод от КП-52 до узла подключения УЗ-55.2Н

Ярактинского НГКМ» (документация по планировке территории утверждена Постановлением администрации Верхнемарковского сельского поселения №17-п от 04.02.2019г.);

– «Разработка и обустройство Ярактинского, Марковского и Даниловского нефтегазоконденсатных месторождений нефти» (Обустройство кустовой площадки № 219 Ярактинского НГКМ) в Усть-Кутском районе и Катангском районе» (документация по планировке территории утверждена Распоряжением Службы архитектуры Иркутской области №82-87-ср от 10.09.2020г.);

– «Освоение газовых запасов Ярактинского и Марковского НГКМ, строительство криогенных установок на месторождениях, строительство продуктопроводов от месторождений до ж/д терминала в г. Усть-Куте, строительство газопровода от Марковского месторождения, а также строительство газохимического комплекса в г. Усть-Куте. ООО «Иркутская нефтяная компания» (Обустройство кустовой площадки № 233 Ярактинского НГКМ)» в Усть-Кутском районе (документация по планировке территории утверждена Распоряжением Службы архитектуры Иркутской области №82-4-ср от 05.02.2019г.);

– «Разработка и обустройство Ярактинского, Марковского и Даниловского нефтегазоконденсатных месторождений нефти» (Обустройство кустовой площадки № 209 Ярактинского НГКМ)» в Усть-Кутском районе, Катангском районе Иркутской области) (документация по планировке территории утверждена Распоряжением Службы архитектуры Иркутской области №82-88-ср от 25.09.2020г.);

– «Обустройство кустовой площадки № 208 Ярактинского НГКМ» (документация по планировке территории утверждена Постановлением администрации Верхнемарковского сельского поселения №05-п от 15.01.2019г.).

Указанные объекты также являются объектами обустройства Ярактинского нефтегазоконденсатного месторождения и принадлежат ООО «ИНК».

Сведения о пересечениях проектируемого объекта с объектами капитального строительства, планируемыми к строительству в соответствии с ранее утвержденной документацией по планировке территории, представлены в разделе 6 Тома 4 настоящей документации по планировке территории.

Мероприятия по защите сохраняемых объектов капитального строительства, существующих и строящихся на момент подготовки проекта планировки территории, необходимо предусмотреть проектной документацией по объекту «Обустройство кустовой площадки № 209 Ярактинского НГКМ» в соответствии:

– с требованиями типовых проектных технических решений к объектам ООО «ИНК»;

– с СП 34-116-97 «Инструкция по проектированию, строительству и реконструкции промысловых нефтегазопроводов», утвержденным Приказом Минтопэнерго РФ от 23.12.1997 №441;

– с техническими условиями и требованиями к проектированию внутрипромысловых трубопроводов на объектах группы компаний ООО «ИНК» (газосборных, межплощадочных и газопроводов ППД);

– с техническими условиями и на основании письменных разрешений организаций, эксплуатирующих данные коммуникации, под непосредственным надзором представителей организаций.

8. Информация о необходимости осуществления мероприятий по сохранению объектов культурного наследия от возможного негативного воздействия в связи с размещением линейных объектов

Согласно письму Службы по охране объектов культурного наследия Иркутской области №02-76-6794/18 от 15.10.2018г. (Приложение А) на земельных участках под размещение объекта «Обустройство кустовой площадки № 209

Ярактинского НГКМ» отсутствуют объекты культурного наследия, включенные в Единый государственный реестр объектов культурного наследия народов Российской Федерации, выявленные объекты культурного наследия и объекты, обладающие признаками объекта культурного наследия. Территория проектирования расположена вне зон охраны, защитных зон объектов культурного наследия.

9. Информация о необходимости осуществления мероприятий по охране окружающей среды

Согласно ст.4 Федерального закона №7-ФЗ от 10.01.2002г. «Об охране окружающей среды» объектами охраны окружающей среды от загрязнения, истощения, деградации, порчи, уничтожения и иного негативного воздействия хозяйственной и (или) иной деятельности являются компоненты природной среды, природные объекты и природные комплексы.

Компоненты природной среды – земля, недра, почвы, поверхностные и подземные воды, атмосферный воздух, растительный, животный мир и иные организмы, а также озоновый слой атмосферы и околоземное космическое пространство, обеспечивающие в совокупности благоприятные условия для существования жизни на Земле. При планировке и застройке территорий необходимо выполнять требования по обеспечению экологической безопасности, предусматривать мероприятия по охране природы, рациональному использованию и воспроизводству природных ресурсов, оздоровлению окружающей среды.

В процессе строительства и эксплуатации проектируемого объекта прямо или опосредованно будет оказываться воздействие на природные комплексы территории, в частности, на атмосферный воздух, поверхностные и подземные воды, почвы, растительность и животный мир.

Охрана атмосферного воздуха

Основное неблагоприятное воздействие проектируемого объекта на воздушную среду может оказываться в результате выбросов загрязняющих веществ в процессе проведения строительных работ.

В период их выполнения источниками загрязнения атмосферного воздуха могут являться:

- двигатели внутреннего сгорания дорожной и грузовой техники и механизмов, задействованных в перевозке строительных материалов и пересыпке грунта;
- перемещение грунта в ходе проведения работ по прокладке траншей и при выполнении погрузочно-разгрузочных работ с грунтом;
- заправка спецтехники топливом;
- сварочные работы.

В процессе строительства проектируемого объекта в атмосферу могут поступать продукты неполного сгорания топлива, сварочный аэрозоль и газообразные вещества. При перегрузке сыпучих материалов (песок, ПГС и др.) может происходить выброс в атмосферу взвешенных веществ (пыли).

Специфика строительства нефтяных скважин (как кустов скважин, так и одиночных) характеризуется, в основном, неорганизованными выбросами вредных веществ в атмосферу.

В процессе строительства и эксплуатации значительного и продолжительного негативного воздействия на атмосферный воздух не ожидается.

Снижение негативного воздействия может быть достигнуто минимизацией вредных выбросов, понижением пылевыделения за счёт:

- поддержания технического состояния строительных машин, механизмов и транспортных средств согласно нормативным требованиям по выбросам вредных

веществ;

– тщательной регулировки топливной аппаратуры и систем зажигания двигателей машин;

– сокращения холостых пробегов и работы двигателей без нагрузок;

– применения малосернистого и неэтилированного видов топлива, обеспечивающего снижение выбросов вредных веществ;

– планировки технологических автодорог;

– обеспечения максимальной замены ручной сварки на автоматическую и полуавтоматическую;

– осуществления заправки машин, механизмов и автотранспорта в специально отведённых местах при оснащении топливозаправщиков раздаточными пистолетами.

Охрану атмосферного воздуха на территории проектирования необходимо обеспечить решениями и мероприятиями, направленными на повышение надежности нефтегазопромыслового оборудования. Эти, а также другие решения, направленные на исключение разгерметизации оборудования и предупреждение аварийных выбросов опасных веществ, мероприятия по контролю и уменьшению выбросов загрязняющих веществ в период ведения строительно-монтажных работ, в период эксплуатации проектируемого объекта необходимо предусмотреть проектной документацией по объекту «Обустройство кустовой площадки № 209 Ярактинского НГКМ».

Охрана поверхностных и подземных вод от истощения и загрязнения

При строительстве проектируемого объекта негативное воздействие на поверхностные воды может оказывать работа строительной техники и проведение монтажных и планировочных работ.

В период проведения строительно-монтажных работ негативное влияние на состояние водных объектов может проявляться в следующих формах:

– нарушение морфологического строения русла реки, рельефа и почвенно-растительного покрова в пойме реки;

– изменение гидравлических условий на территории проектирования при формировании в пойме реки временных отвалов;

– загрязнение водного объекта в результате неорганизованного выноса (сброса) загрязняющих веществ с территории проектирования.

В период проведения строительно-монтажных работ и при эксплуатации проектируемого объекта сброс производственных и хозяйственно-бытовых сточных вод на рельеф местности и водные объекты отсутствует.

Негативное воздействие на поверхностные воды может иметь место при попадании загрязняющих веществ в аварийных ситуациях. В условиях нормальной эксплуатации опасность представляет попадание веществ в реки с поверхностным стоком загрязненных дождевых и талых вод. Минимизация негативного воздействия на водную среду во время эксплуатации объекта можно обеспечить за счет организованного сбора и вывоза ТКО и производственных отходов с территории проектирования.

Воздействие на подземные воды может проявиться:

– в образовании техногенного водоносного горизонта, сформировавшегося в результате инфильтрации промывочной жидкости;

– в изменении условий питания, движения и разгрузки грунтового потока в результате планировки территории проектирования, вырубки леса и кустарниковой растительности.

Поскольку в период строительства кустовой площадки будет привлечено большое количество техники, возможно загрязнение подземного стока нефтепродуктами.

Для текущего контроля и своевременного принятия адекватных мер по устранению источников отрицательного воздействия на водные ресурсы при строительстве и эксплуатации проектируемого объекта необходимо предусмотреть мониторинг поверхностных и подземных вод и соблюдение специального режима на территории водоохранных зон.

Общие требования по охране подземных и поверхностных вод от загрязнения и истощения могут заключаться в следующем:

– в проведении строительных работ в русловой части водотока в зимний период;

– в сохранении линий естественного стока;

– в накоплении образующихся отходов в металлическом контейнере, установленном на водонепроницаемом покрытии, и в их своевременном удалении;

– в регулярной проверке целостности топливной системы строительной техники;

– в исключении выбрасывания на грунт бракованных и обтирочных материалов;

– в организации проездов с твердым покрытием;

– в строительстве водопропускных сооружений, дренажных систем для предотвращения развития процессов заболачивания.

Территория проектирования частично расположена в водоохранной зоне ручья без названия (правого притока ручья Тыгдолокит), что накладывает ограничения хозяйственной и иной деятельности, предусмотренные п.15 ст.65 Водного кодекса РФ. С учётом специфики проектируемого объекта из перечня запрещённых мероприятий стоит особо отметить запрет на движение и стоянку транспортных средств, за исключением их движения по дорогам и стоянки на дорогах и в специально оборудованных местах, имеющих твердое покрытие, а также сброс сточных, в том числе дренажных вод.

Мероприятия по охране поверхностных и подземных вод от истощения и загрязнения необходимо предусмотреть проектной документацией по объекту «Обустройство кустовой площадки № 209 Ярактинского НГКМ».

Охрана почвенного покрова и земельных ресурсов

Негативное воздействие на почвенный покров может происходить при планировке территории и строительстве проектируемого объекта и выражаться:

– в виде физического воздействия (механического нарушения поверхности земли при движении дорожной техники и перемещении земляных масс, при планировочных работах; вибрационного воздействия от работы строительной техники и автотранспорта);

– в виде прямого или косвенного химического воздействия.

Физическое воздействие приводит к изменению гранулометрического состава почвы, ее структуры, влагоемкости, нарушению температурного режима. Наиболее интенсивное воздействие на почвы оказывают земляные работы и прохождение тяжелой техники непосредственно в период ведения строительных работ.

На этапе эксплуатации механические воздействия на почвы могут возникнуть при проведении профилактических и ремонтно-восстановительных работ, а также при проездах вне запроектированных дорог.

Прямое химическое воздействие заключается в непосредственном загрязнении почв химическими веществами, косвенное – в загрязнении через атмосферный воздух или сточные воды. Поступающие в почву химические соединения накапливаются и приводят к постепенному изменению химических и физических свойств почвы, ухудшают ее плодородие, снижают численность живых организмов.

При соблюдении технологии производства строительных работ техногенное воздействие на почвенный покров и земельные ресурсы будет ограничено границами зоны планируемого размещения проектируемого линейного объекта.

В результате перечисленных работ может снизиться биологическая продуктивность почвы, нарушиться водный и температурный режим грунтов, возникнуть эрозия, а на участках с незначительной мощностью почвенно-растительного покрова может произойти полное его уничтожение.

Для минимизации негативного воздействия на почвенный покров и земельные ресурсы можно рекомендовать следующие мероприятия:

– максимальное использование существующих дорог и проездов для движения строительной техники;

– отсыпку площадок под наземные сооружения, обустройство твердого водонепроницаемого и устойчивого к воздействию нефтепродуктов покрытия в местах возможных утечек нефтепродуктов;

– сбор и складирование различных видов отходов раздельно в специальные контейнеры или емкости с последующим вывозом их на полигон или на переработку;

– заправку и стоянку строительной техники в строго отведенных местах на обустроенных площадках, имеющих твердое покрытие, бортики и навес.

Мероприятия по предупреждению эрозии почв, по охране земельных ресурсов и по рекультивации земель необходимо предусмотреть проектной документацией по объекту «Обустройство кустовой площадки № 209 Ярактинского НГКМ».

Охрана растительного и животного мира

При проведении строительных работ, включая планировку территории, установку бурового и вспомогательного оборудования, растительный покров в зоне планируемого размещения проектируемого объекта уничтожается практически полностью, что являет собой прямое отрицательное воздействие проектируемого объекта на растительность. Опосредованное негативное воздействие может проявиться в изменении видового состава и структуры растительных сообществ, в ухудшении условий местопроизрастания, в повышении опасности возникновения лесных пожаров.

Загрязнение атмосферы, вызванное строительными работами и работой автотранспорта, двигателей строительных машин и механизмов, может привести к угнетению растительных сообществ в пределах территории проектирования. Присутствие пыли и загрязняющих веществ в атмосфере может вызвать временную задержку роста и развития растений, снижение продуктивности, появление морфофизиологических отклонений, накопление загрязняющих веществ в организмах растений и дальнейшую передачу их по трофическим цепям.

Небольшие утечки ГСМ, потери химреагентов и различного мусора могут способствовать появлению участков с пониженным разнообразием растений или даже пятен, лишенных растительности, но это воздействие будет локальным и незначительным.

Значительный ущерб растительному покрову может быть нанесен в результате аварийных выбросов загрязняющих веществ в атмосферу; воздействие атмосферных загрязнителей на растительность в таких случаях будет происходить косвенно через почву.

Негативное воздействие на животный мир в период строительства будет локальным и может проявиться в следующем:

– в уничтожении мест обитания животных;

– в трансформации мест обитания на прилегающей к зоне планируемого размещения проектируемого линейного объекта территории;

– в увеличении шума от транспортной и строительной техники;

– в браконьерской добыче хозяйственно значимых животных;

– в заболеваниях и гибели животных при химическом загрязнении территорий местообитаний (почв, водных объектов, атмосферы).

К основным факторам воздействия, представляющим угрозу для животных и причиняющим им беспокойство (в том числе и на прилегающей к зоне планируемого размещения проектируемого линейного объекта территории), можно отнести присутствие людей, шум от работы технических и транспортных средств и загрязнение территорий.

Учитывая способность животных к адаптации, можно прогнозировать, что большинство видов животных быстро освоится и вернется к своему естественному образу жизнеобитания после завершения строительно-монтажных работ.

Для снижения негативного воздействия на растительный и животный мир можно рекомендовать следующее:

– соблюдение установленных правил («Правила пожарной безопасности в лесах», «Правила санитарной безопасности в лесах» и «Правила заготовки древесины»);

– соблюдение границ зоны планируемого размещения проектируемого линейного объекта;

– организацию мест хранения строительных материалов в пределах зоны планируемого размещения проектируемого линейного объекта, запрет на захламление территории проектирования мусором и загрязнение горюче-смазочными материалами;

– запрет на ввоз всех орудий промысла животных на территорию проектирования в целях исключения случаев браконьерства;

– проведение разъяснительной работы среди строителей и эксплуатационного персонала, направленной на сохранение среды обитания и охрану животного мира;

– разработку комплекса мероприятий по оздоровлению сложившейся экологической обстановки, по минимизации дальнейшей техногенной нагрузки и по проведению экологического мониторинга;

– осуществление контроля за техногенным и шумовым загрязнением окружающей среды.

Мероприятия по охране растительного и животного мира от воздействия проектируемого объекта необходимо предусмотреть проектной документацией по объекту «Обустройство кустовой площадки № 209 Ярактинского НГКМ».

10. Информация о необходимости осуществления мероприятий по защите территории от чрезвычайных ситуаций природного и техногенного характера, в том числе по обеспечению пожарной безопасности и гражданской обороне

В соответствии с Федеральным законом ФЗ ОФ №116 от 21.07.97г. «О промышленной безопасности опасных производственных объектов» планируемый к размещению объект является потенциально опасным (взрывопожароопасным).

Аварийные ситуации на проектируемом объекте, такие как взрывы, пожары, разгерметизация трубопровода, аварии в системах электроснабжения, теплоснабжения и террористические акты могут привести к образованию зон чрезвычайных ситуаций.

Объем и содержание мероприятий по защите территории от чрезвычайных ситуаций природного и техногенного характера необходимо определить, исходя из принципов необходимой достаточности и максимально возможного использования имеющихся сил и средств.

В соответствии с Федеральным законом от 22.07.2008г. №123-ФЗ «Технический регламент о требованиях пожарной безопасности» и Постановлением Правительства РФ № 87 от 16.02.08 г. «О составе разделов проектной

документации и требованиях к их содержанию» необходимо разработать систему обеспечения пожарной безопасности, включая систему предотвращения пожара, систему противопожарной защиты.

С учетом вышеизложенного на основании «Исходных данных и требований для разработки инженерно-технических мероприятий гражданской обороны и предупреждения чрезвычайных ситуаций, включаемых в задание на проектирование», выданных Главным управлением Министерства РФ по делам гражданской обороны, чрезвычайным ситуациям и ликвидации последствий стихийных бедствий по Иркутской области письмом №3-3/650ид от 17.09.2018г. (Приложение Б), необходимо разработать комплекс инженерно-технических мероприятий гражданской обороны и предупреждения чрезвычайных ситуаций, таких как:

- решения по исключению разгерметизации оборудования и предупреждению аварийных выбросов опасных веществ;
- решения по системам контроля обнаружения взрывоопасных концентраций;
- решения, направленные на предупреждения развития аварий и локализацию выбросов (сбросов) опасных веществ;
- решения по обеспечению взрывопожаробезопасности;
- решения по системам автоматического регулирования, блокировок, сигнализации, а также безаварийной остановки технологического процесса;
- решения по обеспечению противоаварийной устойчивости пунктов и систем управления производственным процессом, безопасности находящегося в нем персонала и возможности управления процессом при аварии;
- решения по предотвращению постороннего вмешательства в деятельность объекта (по системам физической защиты и охраны объекта);
- решения по системам оповещения о ЧС;
- решения по обеспечению беспрепятственной эвакуации людей с территории объекта;
- решения по обеспечению беспрепятственного ввода и передвижения на проектируемом объекте сил и средств ликвидации последствий аварий;
- представление сведений о наличии, местах размещения и характеристиках основных и резервных источников электро-, тепло- и водоснабжения, а также систем связи;
- представление сведений о наличии и размещении резервов материальных средств для ликвидации последствий аварий на проектируемом объекте.

В соответствии с проведенным анализом материалов инженерных изысканий, выполненных ООО «Навигатор» в апреле – сентябре 2018г., феврале – апреле, августе – сентябре 2020г., и документов территориального планирования (Генеральный план Верхнемарковского сельского поселения, утвержденный решением Думы Верхнемарковского сельского поселения Усть-Кутского района Иркутской области №39 от 27.11.2013г.; Генеральный план Непского муниципального образования, утвержденный Решением Думы Непского муниципального образования Катангского района Иркутской области № 15/1 от 26.12.2013 г.) зона планируемого размещения проектируемого линейного объекта попадает в границы следующих территорий:

А. Территорий, подверженных риску возникновения чрезвычайных ситуаций природного характера:

- территории, подверженные землетрясениям; категория опасности процесса землетрясения оценивается как опасная (СП 115.13330.2016);
- территории, подверженные морозному пучению грунтов; категория опасности процесса морозного пучения грунтов оценивается как опасная (СП 115.13330.2016);
- территории, подверженные карстообразованию, суффозии,

термокарстообразованию; категория опасности процессов карста, суффозии, термокарста оценивается как умеренно опасная (СП 115.13330.2016);

– территории, подверженные оползнеобразованию; категория опасности процесса оползнеобразования оценивается как умеренно опасная (СП 115.13330.2016);

– территории, подверженные подтоплению; категория опасности процесса подтопления, оценивается как умеренно опасная (СП 115.13330.2016);

– территории, подверженные наледеобразованию; категория опасности процесса наледеобразования оценивается как умеренно опасная (СП 115.13330.2016).

В. Территорий, подверженных риску возникновения чрезвычайных ситуаций техногенного характера:

– зоны действия поражающих факторов при возникновении аварии на КП-209 Ярактинского НГКМ:

– зона интенсивности излучения 100 кВт/м2;

– зона интенсивности излучения 10 кВт/м2.

Схема границ территорий, подверженных риску возникновения чрезвычайных ситуаций природного и техногенного характера, представлена в Томе 3 настоящей документации по планировке территории.

ПРИЛОЖЕНИЯ

Приложение А
Сведения об отсутствии объектов культурного наследия

СЛУЖБА ПО ОХРАНЕ ОБЪЕКТОВ КУЛЬТУРНОГО НАСЛЕДИЯ ИРКУТСКОЙ ОБЛАСТИ
ул. 5-й Армии, 2, г. Иркутск, 664025,
тел., факс 33-27-23
www.irkobl.ru/sites/oknio, sooknio@yandex.ru

15 ОКТ 2018 № 02-76-6794/18

на № 847-18/2 от 27.09.2018

О предоставлении информации

Генеральному директору ООО "Навигатор"
Бекоеву Д.О.

На участке реализации проектных решений по объекту: "Обустройство кустовой площадки № 209 Ярактинского НГКМ", с местоположением: Иркутская область, Усть-Кутский и Катангский районы, Ярактинское нефтегазоконденсатное месторождение (НГКМ) отсутствуют объекты культурного наследия, включенные в Единый государственный реестр объектов культурного наследия народов Российской Федерации, выявленные объекты культурного наследия и объекты обладающие признаками объекта культурного наследия.

Испрашиваемый земельный участок расположен вне зон охраны, защитных зон объектов культурного наследия.

Информируем Вас, что в соответствии со ст. 36 Федерального закона от 25 июня 2002 года № 73 «Об объектах культурного наследия (памятниках истории и культуры) народов Российской Федерации» земляные, строительные, хозяйственных и иные работы должны быть немедленно приостановлены исполнителем работ в случае обнаружения объекта, обладающего признаками объекта культурного наследия. Исполнитель работ в течение трех рабочих дней со дня их обнаружения обязан направить заявление в письменной форме об указанных объектах в региональный орган охраны объектов культурного наследия.

Временно замещающий должность
руководителя службы по охране объектов
культурного наследия Иркутской области А.А.Фоменко

Исполнитель: Пержакова Т.Ф. 5906/2018
+7(3952)241754 e-mail: nucleus27@mail.ru

Взам. инв.№ | Подп. и дата | Инв.№ подл.

Изм.	Кол.уч.	Лист	№ док.	Подп.	Дата	«Разработка и обустройство Ярактинского, Марковского и Даниловского нефтегазоконденсатных месторождений нефти» (Обустройство кустовой площадки № 209 Ярактинского НГКМ)» в Усть-Кутском районе, Катангском районе Иркутской области)	Лист 22

Приложение Б
Письмо Главного управления Министерства РФ по делам гражданской обороны, чрезвычайным ситуациям и ликвидации последствий стихийных бедствий по Иркутской области

МЧС РОССИИ

ГЛАВНОЕ УПРАВЛЕНИЕ
МИНИСТЕРСТВА РОССИЙСКОЙ ФЕДЕРАЦИИ
ПО ДЕЛАМ ГРАЖДАНСКОЙ ОБОРОНЫ, ЧРЕЗВЫЧАЙНЫМ
СИТУАЦИЯМ И ЛИКВИДАЦИИ ПОСЛЕДСТВИЙ
СТИХИЙНЫХ БЕДСТВИЙ
ПО ИРКУТСКОЙ ОБЛАСТИ
(Главное управление МЧС России
по Иркутской области)

ул. Красноармейская 15, Иркутск, 664003
тел./факс: 78-59-48
тел.78-52-46, 78-59-49
E-mail: mailbox@emercom.irtel.ru
www.38.mchs.gov.ru

17.09.2018 № 3-3/650дг
На № ГПВН-ИНК-0169-18 от 07.09.2018 г.

Заместителю главного инженера
АО «Гипровостокнефть»

С.В. Мочалову

ИСХОДНЫЕ ДАННЫЕ
и требования для разработки инженерно-технических мероприятий гражданской обороны и предупреждения чрезвычайных ситуаций, включаемых в задание на проектирование

В соответствии с Вашим запросом, сообщаем исходные данные, подлежащие учету при разработке мероприятий по гражданской обороны, мероприятий по предупреждению чрезвычайных ситуаций природного и техногенного характера в составе проектной документации объекта капитального строительства «Обустройство кустовой площадки № 209 Ярактинского НГКМ».

1. Краткая характеристика объекта капитального строительства
Объект: «Обустройство кустовой площадки № 209 Ярактинского НГКМ».
Адрес: Иркутская область, Усть-Кутский район, Ярактинское НГКМ.
Назначение проектируемого объекта: Добыча и транспортировка природного газа.
Технико-экономические показатели объекта:
По каждой эксплуатационной (добывающей) скважине:
- устьевые параметры (буфер/затруб) – 17,6/26,8 МПа;
- пластовое давление – 26,8 МПа.

Расположение устья скважины (условная система координат ООО «ИНК»):
- Скв. № 819 X-447549,61; У-592205,32

Общая численность обслуживающего персонала: без постоянного присутствия персонала.

Максимальное расчетное количество людей, одновременно находящихся в помещениях (залах) объекта: 0 чел.

НРС: нет.

Сведения о заявителе-застройщике:

Сведения о юридическом лице: ООО «Иркутская Нефтяная Компания», 664007, г. Иркутск, пр-кт Большой Литейный 4, Главный инженер ООО «ИНК» - Усков А.М., тел. 8-395-2 211-352.

Сведения о представителе заявителя:

Сведения о юридическом лице: АО «Институт по проектированию и исследовательским работам в нефтяной промышленности» «Гипровостокнефть», генеральный директор Ножин Владимир Матвеевич, ИНН/ОГРН 6315200011/1026300961422, тел. 846-278-53-61, адрес: 443041, РФ, г. Самара, ул. Красноармейская, 93.

2. Исходные данные о состоянии потенциальной опасности объекта капитального строительства.

в соответствие с Федеральным законом ФЗ ОФ № 116 от 21.07.97 г. «О промышленной безопасности опасных производственных объектов» проектируемый объект является потенциально опасным (взрыво-пожароопасным);

возможны аварии, связанные с открытым горением пластовой продукции фонтанированием скважины, взрывом топливовоздушной смеси, образующийся при открытом фонтанировании скважины, с разгерметизацией трубопроводов, неисправности запорно-регулирующей арматуры и насосного оборудования, которые могут стать причиной возникновения пожара и взрыва ТВС, экологического загрязнения окружающей среды;

также возможны террористические акты.

определить:

зоны действия основных поражающих факторов при авариях, с указанием применяемых для этого методик расчетов;

численность и размещение производственного персонала проектируемого объекта, который может оказаться в зоне действия поражающих факторов в случае аварий на объекте строительства;

численность и размещение населения на прилегающей территории, которое может оказаться в зоне действия поражающих факторов в случае аварий на объекте строительства;

разработать:

решения по исключению разгерметизации оборудования и предупреждению аварийных выбросов опасных веществ;

решения по системам контроля обнаружения взрывоопасных концентраций;

решения, направленные на предупреждение развития аварий и локализацию выбросов (сбросов) опасных веществ;

решения по обеспечению взрывопожаробезопасности;

решения по системам автоматического регулирования, блокировок, сигнализации, а также безаварийной остановки технологического процесса;

решения по обеспечению противоаварийной устойчивости пунктов и систем управления производственным процессом, безопасности находящегося в нем персонала и возможности управления процессом при аварии;

представить сведения о наличии, местах размещения и характеристиках основных и резервных источников электро-, тепло- и водоснабжения, а также систем связи;

представить сведения о наличии и размещении резервов материальных средств для ликвидации последствий аварий на проектируемом объекте;

решения по предотвращению постороннего вмешательства в деятельность объекта (по системам физической защиты и охраны объекта);

решения по системам оповещения о ЧС;

решения по обеспечению беспрепятственной эвакуации людей с территории объекта;

решения по обеспечению беспрепятственного ввода и передвижения на проектируемом объекте сил и средств ликвидации последствий аварий.

3. Исходные данные о потенциальной опасности территории, на которой намечается строительство.

В районе проектируемого объекта находятся действующая магистраль нефтепровода, аварии на которой может стать причиной возникновения ЧС на объекте строительства;

определить зоны действия основных поражающих факторов при авариях на ПОО, с указанием источника информации или применяемых методик расчетов;

представить сведения о численности и размещении людей на проектируемом объекте, которые могут оказаться в зоне ЧС, вызванной авариями на рядом расположенных ПОО;

разработать:

решения, реализуемые при строительстве проектируемого объекта, по защите людей, технологического оборудования, зданий и сооружений, в случае необходимости, от воздушной ударной волны и вредных продуктов горения.

4. Исходные данные для разработки мероприятий по гражданской обороне.

Категория проектируемого объекта по ГО устанавливается в соответствии с постановлением Правительства Российской Федерации № 804 от 16.08.2016 и по показателям, введенным в действие приказом МЧС России № 632ДСП от 28.11.2016. Проектируемый объект не имеет категории по ГО;

Объект располагается на территории Усть-Кутского района Иркутской области.

Территорий, отнесенных к группам по ГО, и объектов экономики, отнесенных к категориям по ГО, вблизи месторождения нет.

Объект находится в зоне светомаскировки. Необходимо разработать по светомаскировочным мероприятиям, в соответствии с требованиями СП 264.1325800.2016 Световая маскировка населенных пунктов и объектов народного хозяйства. Актуализированная редакция СНиП 2.01.53-84, в соответствии с требованиями Задания на проектирование.

Огнестойкость зданий принять в соответствии с требованиями СП 165.1325800.2014 Инженерно-технические мероприятия по гражданской обороне. Актуализированная редакция СНиП 2.01.51-90, Федеральный закон № 123-ФЗ от 22.07.2008 г. «Технический регламент о требованиях пожарной безопасности ред. 29.07.2017.

5. Исходные данные для разработки мероприятий по предупреждению чрезвычайных ситуаций

Объект строительства расположен в сейсмически опасной зоне (до 6 баллов), возможно воздействие ураганов, снежных бурь, сильных морозов, лесных пожаров, паводковых явлений, требующих превентивных защитных мер.

оценить частоту и интенсивность проявлений опасных природных процессов, а также категорию их опасности в соответствии с СП 115.13330.2016 Геофизика опасных природных воздействий. Актуализированная редакция СНиП 22-01-95;

разработать:

Мероприятия по инженерной защите территории объекта, сооружений и оборудования, в случае необходимости, от опасных геологических процессов (в соответствии с требованиями СП 165.1325800.2014, СП 14.13330.2014 Строительство в сейсмических районах СНиП II-7-81* (актуализированного СНиП II-7-81* "Строительство в сейсмических районах" (СП 14.13330.2011) и СП 116.13330.2012,

Решения, направленные на предупреждение развития аварий;

Решения по обеспечению взрывопожаробезопасности;

Решения по обеспечению противоаварийной устойчивости пунктов и систем управления производственным процессом, безопасности находящегося в нем персонала и возможности управления процессом при аварии;

Решения по предотвращению постороннего вмешательства в деятельность объекта (по системам физической защиты и охраны объекта);

Решения по обеспечению беспрепятственной эвакуации людей с территории объекта;

Решения по обеспечению беспрепятственного ввода и передвижения на проектируемом объекте сил и средств ликвидации последствий аварий.

Представить сведения о наличии, местах размещения и характеристиках основных и резервных источников электро-, тепло- и водоснабжения, а также систем связи.

Представить сведения о наличии и размещении резервов материальных средств для ликвидации последствий аварий на проектируемом объекте.

6. Дополнительные сведения для разработки мероприятий по гражданской обороне, мероприятий по предупреждению чрезвычайных ситуаций природного и техногенного характера.

Для объектов строительства, к которым предъявляются особые требования СП 165.1325800.2014, «Инженерно-технические мероприятия по гражданской обороне». Актуализированная редакция.

Раздел ПМГОЧС разработать в строгом соответствии с национальным стандартом ГОСТ Р 55201-2012 «Порядок разработки перечня мероприятий по гражданской обороне,

мероприятий по предупреждению чрезвычайных ситуаций природного и техногенного характера при проектировании объектов капитального строительства», оформить отдельным томом (книгой).

Раздел ПМГОЧС имеет вправе разработать только проектная организация, имеющая соответствующее свидетельство СРО.

Представить проектно-сметную документацию на экспертизу в Государственную экспертизу проектов.

После утверждения проекта строительства – направить раздел ПМГОЧС в Главное управление МЧС России по Иркутской области.

7. Перечень основных руководящих, нормативных и методических документов рекомендуемых для использования.

УКАЗЫ

Указ Президента Российской Федерации от 13 сентября 2004 г. № 1167 «О неотложных мерах по повышению эффективности борьбы с терроризмом».

ФЕДЕРАЛЬНЫЕ ЗАКОНЫ (ЗАКОНЫ РОССИЙСКОЙ ФЕДЕРАЦИИ)

Федеральный закон от 12 февраля 1998 г. № 28-ФЗ «О гражданской обороне» (в действующей редакции).

Федеральный закон от 11 ноября 1994 г. № 68-ФЗ «О защите населения и территорий от чрезвычайных ситуаций природного и техногенного характера» (в действующей редакции).

Федеральный закон от 21 декабря 1994 г. № 69-ФЗ «О пожарной безопасности» (в действующей редакции).

Федеральный закон от 21 июля 1997 г. № 116-ФЗ «О промышленной безопасности опасных производственных объектов» (в действующей редакции).

Градостроительный Кодекс РФ от 29.12.2004 № 190-ФЗ (в действующей редакции).

Федеральный закон от 22 июля 2008 г. № 123-ФЗ «Технический регламент о требованиях пожарной безопасности» (в действующей редакции).

Федеральный закон от 27 декабря 2002 г. № 184-ФЗ «О техническом регулировании» (в действующей редакции).

Федеральный закон от 30 декабря 2009 г. № 384 «Технический регламент о безопасности зданий и сооружений» (в действующей редакции).

ПОСТАНОВЛЕНИЯ ПРАВИТЕЛЬСТВА РОССИЙСКОЙ ФЕДЕРАЦИИ И ПРИКАЗЫ МЧС РОССИИ

Постановление Правительства РФ от 16.02.2008 N 87 "О составе разделов проектной документации и требованиях к их содержанию" (в действующей ред.)

Постановление Правительства РФ от 30.12.2003 № 794 «О Единой государственной системе предупреждения и ликвидации чрезвычайных ситуаций» (в действующей редакции).

Постановление Правительства РФ от 25.03.1997 № 334 «О порядке сбора и обмена в Российской Федерации информации в области защиты населения и территории от чрезвычайных ситуаций природного и техногенного характера» (в действующей редакции).

Постановление Правительства РФ от 21.05.2007 № 304 «О классификации чрезвычайных ситуаций природного и техногенного характера» (в действующей редакции).

Постановление Правительства РФ от 10.11.1996 № 1340 «О порядке создания и использования резервов материальных ресурсов для ликвидации чрезвычайных ситуаций природного и техногенного характера» (в действующей редакции).

Постановление Правительства РФ от 15.04.2002 г. № 240 «О порядке организации мероприятий по предупреждению и ликвидации разливов нефти и нефтепродуктов на территории Российской Федерации» (в действующей редакции).

Постановление Правительства РФ «О неотложных мерах по предупреждению и ликвидации аварийных разливов нефти и нефтепродуктов» от 21 августа 2000г. № 613 (в действующей редакции).

Постановление Правительства РФ от 16.08.2016 № 804-дсп «Об утверждении Правил отнесения организаций к категориям по гражданской обороне в зависимости от роли в экономике государства или влияния на безопасность населения» (в действующей редакции).

Приказ МЧС России от 04.11.2004 № 506 «Об утверждении типового паспорта безопасности опасного объекта».

НАЦИОНАЛЬНЫЕ СТАНДАРТЫ

Межгосударственный стандарт ГОСТ 21.110-2013 «Система проектной документации для строительства. Спецификация оборудования, изделий и материалов».

Государственный стандарт СССР ГОСТ 21.112-87 «Система проектной документации для строительства. Подъемно-транспортное оборудование. Условные изображения».

Государственный стандарт Союза ССР ГОСТ 21.113-88 «Система проектной документации для строительства. Обозначения характеристик точности».

Межгосударственный стандарт ГОСТ 21.114-2013 «Система проектной документации для строительства. Правила выполнения эскизных чертежей общих видов нетиповых изделий».

Межгосударственный стандарт ГОСТ 21.205-2016 «Система проектной документации для строительства. Условные обозначения элементов трубопроводных систем зданий и сооружений».

Государственный стандарт Союза ССР ГОСТ 21.401-88 «Система проектной документации для строительства. Технология производства. Основные требования к рабочим чертежам».

Межгосударственный стандарт ГОСТ 21.501-2011 «Система проектной документации для строительства. Правила выполнения рабочей документации архитектурных и конструктивных решений».

Межгосударственный стандарт ГОСТ 21.502-2016 «Система проектной документации для строительства. Правила выполнения рабочей документации металлических конструкций».

Государственный стандарт СССР ГОСТ 21.507-81 «Система проектной документации для строительства. Интерьеры Рабочие чертежи».

Межгосударственный стандарт ГОСТ 21.508-93 «Система проектной документации для строительства. Правила выполнения рабочей документации генеральных планов предприятий, сооружений и жилищно-гражданских объектов».

Государственный стандарт Союза ССР ГОСТ 21.513-83 «Система проектной документации для строительства. Антикоррозионная защита конструкций зданий и сооружений. Рабочие чертежи».

Межгосударственный стандарт ГОСТ 21.601-2011 «Система проектной документации для строительства. Правила выполнения рабочей документации внутренних систем водоснабжения и канализации»

Межгосударственный стандарт ГОСТ 21.602-2016 «Система проектной документации для строительства. Правила выполнения рабочей документации систем отопления, вентиляции и кондиционирования».

Межгосударственный стандарт ГОСТ 21.704-2011 «Система проектной документации для строительства. Правила выполнения рабочей документации наружных сетей водоснабжения и канализации».

Государственный стандарт ГОСТ 21.705-2016 «Система проектной документации для строительства. Правила выполнения рабочей документации Тепловых сетей».

Межгосударственный стандарт ГОСТ 21.608-2014 «Система проектной документации для строительства. Правила выполнения рабочей документации внутреннего электрического освещения».

Межгосударственный стандарт ГОСТ 21.209-2014 «Система проектной документации для строительства. Централизованное управление энергоснабжением. Условные графические и буквенные обозначения вида и содержания информации».

Межгосударственный стандарт ГОСТ 21.001-2013 «Система проектной документации для строительства. Общие положения».

Свод правил СП 52.13330.2016 "Естественное и искусственное освещение" Актуализированная редакция СНиП 23-05-95*

Межгосударственный стандарт ГОСТ 25380-2014 «Здания и сооружения. Метод измерения плотности тепловых потоков, проходящих через ограждающие конструкции».

Межгосударственный стандарт ГОСТ 26253-2014 «Здания и сооружения. Метод определения теплоустойчивости ограждающих конструкций».

Государственный стандарт СССР ГОСТ 26629-85 «Здания и сооружения. Метод тепловизионного контроля качества теплоизоляции ограждающих конструкций».

Межгосударственный стандарт ГОСТ 26824-2010 «Здания и сооружения. Методы измерения яркости».

Межгосударственный стандарт ГОСТ 30494-2011 «Здания жилые и общественные. Параметры микроклимата в помещениях».

Межгосударственный стандарт ГОСТ 31167-2009 «Здания и сооружения. Методы определения воздухопроницаемости ограждающих конструкций в натурных условиях»

Межгосударственный стандарт ГОСТ 31168-2014 «Здания жилые. Метод определения удельного потребления тепловой энергии на отопление».

Межгосударственный стандарт ГОСТ 31251-2008 «Стены наружные с внешней стороны. Метод испытаний на пожарную опасность».

Национальный стандарт ГОСТ Р 52892-2007 «Вибрация и удар. Вибрация зданий. Измерение вибрации и оценка ее воздействия на конструкцию».

Государственный стандарт СССР ГОСТ 21779-82 «Система обеспечения точности геометрических параметров в строительстве. Технологические допуски».

Межгосударственный стандарт ГОСТ 21780-2006 «Система обеспечения точности геометрических параметров в строительстве. Расчет точности».

Государственный стандарт СССР ГОСТ 23615-79 «Система обеспечения точности геометрических параметров в строительстве. Статистический анализ точности».

Государственный стандарт СССР ГОСТ 23616-79 «Система обеспечения точности геометрических параметров в строительстве. Контроль точности».

Государственный стандарт СССР ГОСТ 26433.0-85 «Система обеспечения точности геометрических параметров в строительстве. Правила выполнения измерений. Общие положения».

Межгосударственный стандарт ГОСТ 12.1.033-81 «Система стандартов безопасности труда. Пожарная безопасность. Термины и определения».

СВОДЫ ПРАВИЛ

Свод правил СП 28.13330.2012 "СНиП 2.03.11-85. Защита строительных конструкций от коррозии".

Свод правил СП 31.13330.2012 "СНиП 2.04.02-84* Водоснабжение. Наружные сети и сооружения".

Свод правил СП 47.13330.2016/ СНиП 11-02-96 Актуализированная редакция «Инженерные изыскания для строительства. Основные положения.»

Свод правил СП 49.13330.2010 "СНиП 12-03-2001 Безопасность труда в строительстве. Часть 1. Общие требования", кроме разделов: 4, 5, 6 (пунктов 6.1.1, 6.1.2, 6.1.4 - 6.1.8, 6.2.1 - 6.2.3, 6.2.6-6.2.23, 6.3.1-6.3.4, 6.4.1 - 6.4.12, 6.6.1 - 6.6.9, 6.6.12 - 6.6.24), 7 (пунктов 7.1.1 - 7.1.8, 7.1.10- 7.1.14, 7.2.1 - 7.2.10, 7.3.1 - 7.3.24,7.4.1 - 7.4.40), 8, 9 (пунктов 9.1.1 - 9.1.6, 9.2.1 - 9.2.7, 9.2.9 - 9.2.13, 9.3.1 - 9.3.6, 9.4.1 - 9.4.11) приложения Г.

Свод правил СП 52.13330.2016 Естественное и искусственное освещение. Актуализированная редакция СНиП 23-05-95*.

Свод правил СП 20.13330.2016 Нагрузки и воздействия. Актуализированная редакция СНиП 2.01.07-85*.

Свод правил СП 14.13330.2014 Строительство в сейсмических районах СНиП II-7-81* (актуализированного СНиП II-7-81* "Строительство в сейсмических районах" (СП 14.13330.2011)) (с Изменением N 1).

Свод правил СП 1.13130.2009 "Системы противопожарной защиты. Эвакуационные пути и выходы".

Свод правил СП 2.13130.2012 «Противопожарная защита. Обеспечение огнестойкости объектов защиты».

Свод правил СП 3.13130.2009 Системы противопожарной защиты. Система оповещения и управления эвакуацией людей при пожаре. Требования пожарной безопасности.

Свод правил СП 4.13130.2013 "Системы противопожарной защиты. Ограничение распространения пожара на объектах защиты. Требования к объемно-планировочным и конструктивным решениям".

Свод правил СП 5.13130.2009 "Системы противопожарной защиты. Установки пожарной сигнализации и пожаротушения автоматические. Нормы и правила проектирования".

Свод правил СП 6.13130.2013 Системы противопожарной защиты. Электрооборудование. Требования пожарной безопасности.

Свод правил СП 7.13130.2013 Свод правил отопление, вентиляция и кондиционирование. Требования пожарной безопасности.

Свод правил СП 8.13130.2009 "Системы противопожарной защиты. Источники наружного противопожарного водоснабжения. Требования пожарной безопасности".

Свод правил СП 10.13130.2009 "Системы противопожарной защиты. Внутренний противопожарный водопровод. Требования пожарной безопасности".

Свод правил СП 165.1325800.2014, «Инженерно-технические мероприятия по гражданской обороне». Актуализированная редакция.

Свод правил СП 14.13330.2014 "СНиП II-7-81*. Строительство в сейсмических районах".

Свод правил СП 264.1325800.2016 Световая маскировка населенных пунктов и объектов народного хозяйства. Актуализированная редакция СНиП 2.01.53-84.

Строительные нормы и правила СНиП 21-01-97 «Пожарная безопасность зданий и сооружений».

Свод правил СП 115.13330.2016 "Геофизика опасных природных воздействий". Актуализированная редакция СНиП 22-01-95.

Свод правил СП 104.13330.2016 "Инженерная защита территории от затопления и подтопления". Актуализированная редакция СНиП 2.06.15-85.

Свод правил СП 116.13330.2012 "Инженерная защита территорий, зданий и сооружений от опасных геологических процессов. Основные положения". Актуализированная редакция СНиП 22-02-2003.

Свод правил СП 131.13330.2012 "Строительная климатология". Актуализированная редакция СНиП 23-01-99* (с Изменениями N 1, 2).

Свод правил СП 47.13330.2012 "Инженерные изыскания для строительства. Основные положения". Актуализированная редакция СНиП 11-02-96.

Приказ Минэнерго РФ от 30 июня 2003 г. № 280 "Об утверждении Инструкции по устройству молниезащиты зданий, сооружений и промышленных коммуникаций".

Руководящий документ Свод правил СП 165.1325800.2014, «Инженерно-технические мероприятия по гражданской обороне». Актуализированная редакция. Приложение Б «Методика прогнозирования масштабов возможного химического заражения аварийно химически опасными веществами при авариях на химически опасных объектах и транспорте».

ВрИО заместителя начальника Главного управления
МЧС России по Иркутской области
(по защите, мониторингу и предупреждению ЧС)
– начальника управления гражданской защиты

полковник внутренней службы К.В. Полищук

8 (3952) 785-235 (доб. 5314)

Приложение В
Решения об утверждении документации по планировке территории, устанавливающие красные линии

Российская Федерация
Иркутская область
Усть-Кутский муниципальный район
АДМИНИСТРАЦИЯ
Верхнемарковского сельского поселения

ПОСТАНОВЛЕНИЕ

от 04.02.2019 года №17 -п

«Об утверждении документации
по планировке территории»

В соответствии со ст.45 Градостроительного кодекса РФ, ст. 14 Федерального закона от 06.10.2003 г. № 131-ФЗ "Об общих принципах организации местного самоуправления в Российской Федерации", руководствуясь Уставом Верхнемарковского муниципального образования,

ПОСТАНОВЛЯЮ:

1. Утвердить документацию по планировке территории для размещения объекта «Промысловый нефтегазопровод от КП-52 до узла подключения УЗ-55.2Н Ярактинского НГКМ».
2. Настоящее постановление разместить на официальном сайте администрации Верхнемарковского муниципального образования.
3. Контроль за исполнением настоящего постановления оставляю за собой.

Глава Верхнемарковского
муниципального образования К.В. Власов

Российская Федерация Иркутская область Усть-Кутский район Верхнемарковское муниципальное образование ОГРН 1053818028318 Администрация Верхнемарковского сельского поселения ИНН 3818019328 п. Верхнемарково

Взам. инв.№ | Подп. и дата | Инв.№ подл.

Изм.	Кол.уч.	Лист	№ док.	Подп.	Дата	«Разработка и обустройство Ярактинского, Марковского и Даниловского нефтегазоконденсатных месторождений нефти» (Обустройство кустовой площадки № 209 Ярактинского НГКМ)» в Усть-Кутском районе, Катангском районе Иркутской области)	Лист 30

СЛУЖБА АРХИТЕКТУРЫ ИРКУТСКОЙ ОБЛАСТИ

РАСПОРЯЖЕНИЕ

«5» февраля 2019 года №82-4-ср

Иркутск

Об утверждении проекта планировки территории и проекта межевания территории, предназначенной для размещения объекта регионального значения «Освоение газовых запасов Ярактинского и Марковского НГКМ, строительство криогенных установок на месторождениях, строительство продуктопроводов от месторождений до ж/д терминала в г. Усть-Куте, строительство газопровода от Марковского месторождения, а также строительство газохимического комплекса в г. Усть-Куте. ООО «Иркутская нефтяная компания» (Обустройство кустовой площадки № 233 Ярактинского НГКМ)» в Усть-Кутском районе

В соответствии со статьями 7, 42, 43, 45 Градостроительного кодекса Российской Федерации, статьей 16 Закона Иркутской области от 23 июля 2008 года № 59-оз «О градостроительной деятельности в Иркутской области», руководствуясь постановлением администрации Иркутской области от 31 октября 2007 года № 261-па «О Службе архитектуры Иркутской области»:

1. Утвердить проект планировки территории и проект межевания территории, предназначенной для размещения объекта регионального значения «Освоение газовых запасов Ярактинского и Марковского НГКМ, строительство криогенных установок на месторождениях, строительство продуктопроводов от месторождений до ж/д терминала в г. Усть-Куте, строительство газопровода от Марковского месторождения, а также строительство газохимического комплекса в г. Усть-Куте. ООО «Иркутская нефтяная компания» (Обустройство кустовой площадки № 233 Ярактинского НГКМ)» в Усть-Кутском районе (прилагается).

2. Настоящее распоряжение подлежит официальному опубликованию и размещению на официальном сайте службы архитектуры Иркутской области в информационно-телекоммуникационной сети «Интернет».

Заместитель руководителя службы И.А. Кондратьева

КОПИЯ ВЕРНА
дата 05.02.2019
Мельник А.Н.

Взам. инв.№

Подп. и дата

Инв.№ подл.

Изм.	Кол.уч.	Лист	№ док.	Подп.	Дата	«Разработка и обустройство Ярактинского, Марковского и Даниловского нефтегазоконденсатных месторождений нефти» (Обустройство кустовой площадки № 209 Ярактинского НГКМ)» в Усть-Кутском районе, Катангском районе Иркутской области)	Лист 31

СЛУЖБА АРХИТЕКТУРЫ ИРКУТСКОЙ ОБЛАСТИ

РАСПОРЯЖЕНИЕ

«25» сентября 2019 года № 82-88-ср

Иркутск

Об утверждении проекта планировки территории и проекта межевания территории, предназначенной для размещения линейного объекта «Разработка и обустройство Ярактинского, Марковского и Даниловского нефтегазоконденсатных месторождений нефти» (Обустройство кустовой площадки № 209 Ярактинского НГКМ)» в Усть-Кутском районе, Катангском районе Иркутской области).

В соответствии со статьями 7, 42, 43, 45 Градостроительного кодекса Российской Федерации, статьей 16 Закона Иркутской области от 23 июля 2008 года № 59-оз «О градостроительной деятельности в Иркутской области», руководствуясь постановлением администрации Иркутской области от 31 октября 2007 года № 261-па «О Службе архитектуры Иркутской области»:

1. Утвердить проект планировки территории и проект межевания территории, предназначенной для размещения линейного объекта «Разработка и обустройство Ярактинского, Марковского и Даниловского нефтегазоконденсатных месторождений нефти» (Обустройство кустовой площадки № 209 Ярактинского НГКМ)» в Усть-Кутском районе, Катангском районе Иркутской области) (прилагаются).

2. Отделу территориального планирования и планировки территории службы архитектуры Иркутской области (Т.А. Студеникина) в течение семи дней со дня принятия настоящего распоряжения направить документацию по планировке территории, указанную в пункте 1 настоящего распоряжения, главе поселения, главе городского округа, применительно к территориям которых осуществлялась подготовка указанной документации.

3. Настоящее распоряжение подлежит официальному опубликованию и размещению на официальном сайте службы архитектуры Иркутской области в информационно-телекоммуникационной сети «Интернет».

Руководитель службы архитектуры Иркутской области – главный архитектор Иркутской области Е.В. Протасова

Российская Федерация
Иркутская область
Усть-Кутский муниципальный район
АДМИНИСТРАЦИЯ
Верхнемарковского сельского поселения

ПОСТАНОВЛЕНИЕ

от 15.01. 2019 года № 05-п

«Об утверждении документации
по планировки территории»

В соответствии со ст.45 Градостроительного кодекса РФ, ст. 14 Федерального закона от 06.10.2003 г. № 131-ФЗ "Об общих принципах организации местного самоуправления в Российской Федерации", руководствуясь Уставом Верхнемарковского муниципального образования,

ПОСТАНОВЛЯЮ:

1. Утвердить проект планировки территории, содержащей проект межевания территории для размещения объекта «Обустройство кустовой площадки № 208 Ярактинского НГКМ».
2. Настоящее постановление разместить на официальном сайте администрации Верхнемарковского муниципального образования.
3. Контроль за исполнением настоящего постановления оставляю за собой.

Глава Верхнемарковского
муниципального образования К.В. Власов

Российская Федерация Иркутская область Усть-Кутский муниципальный район Верхнемарковское муниципальное образование ОГРН 1053818023878 Администрация Верхнемарковского сельского поселения ИНН 3818015328 п. Верхнемарково

Взам. инв.№ | Подп. и дата | Инв.№ подл.

Изм.	Кол.уч.	Лист	№ док.	Подп.	Дата	«Разработка и обустройство Ярактинского, Марковского и Даниловского нефтегазоконденсатных месторождений нефти» (Обустройство кустовой площадки № 209 Ярактинского НГКМ)» в Усть-Кутском районе, Катангском районе Иркутской области)	Лист 33

СЕРВИСТА

Общество с ограниченной ответственностью «СЕРВИСТА» (ООО «СЕРВИСТА»)

Заказчик - ООО «ИНК»

«Разработка и обустройство Ярактинского, Марковского и Даниловского нефтегазоконденсатных месторождений нефти» (Обустройство кустовой площадки № 209 Ярактинского НГКМ)» в Усть-Кутском районе, Катангском районе Иркутской области)

Проект планировки территории с проектом межевания территории в его составе

Том 5. Основная часть проекта межевания территории. Текстовая часть.

Генеральный директор М.В. Астахов

Иркутск, 2020 г.

РЕГИСТРАЦИОННАЯ КАРТОЧКА ПРОЕКТА

1.	Адрес строительства	Сибирский Федеральный округ, Иркутская область, Непское сельское поселение Катангского района, Верхнемарковское сельское поселение Усть-Кутского района
2.	Наименование объекта	Титул объекта: «Разработка и обустройство Ярактинского, Марковского и Даниловского нефтегазоконденсатных месторождений нефти» (Обустройство кустовой площадки № 209 Ярактинского НГКМ)» в Усть-Кутском районе, Катангском районе Иркутской области)
3.	Приказ (Распоряжение) органов государственной власти и (или) органов местного самоуправления о подготовке документации по планировке территории	Распоряжение Службы архитектуры Иркутской области от 29.03.2019г. № 82-30-ср «О подготовке документации по планировке территории линейного объекта»
4.	Заказчик	Полное наименование – Общество с ограниченной ответственностью «Иркутская нефтяная компания» Сокращенное наименование – ООО «ИНК»
5.	Проектная организация	Полное наименование – Общество с ограниченной ответственностью «СЕРВИСТА» Сокращенное наименование – ООО «СЕРВИСТА»
6.	Авторы проекта	Е.Н. Роголёва, И.С. Богомол, В.В. Петренко, Н.А. Петренко, Д.В. Сухарев
7.	Стадия	Проектная документация
8.	Вид строительства	Новое строительство
9.	Количество эксплуатационных единиц	– промысловый трубопровод; – внутриплощадочные дороги; – двухцепная ВЛ-6 кВ; – ВОЛС от КП-209 до существующего промежуточного узла связи «Энергокомплекс УКПГ Ярактинского НГКМ»; – технологические сети; – эстакада; – кустовая площадка № 209 Ярактинского НГКМ.
10.	Общая площадь земельных участков под размещение объектов	38,8295 га
11.	Намечаемые сроки строительства	2021 г.
12.	Адреса:	
	Заказчик	664000, Иркутская область, г. Иркутск, пр-кт Большой Литейный, д. 4
	Проектная организация	664047, Россия, Иркутская обл., г. Иркутск, ул. Байкальская, 105 А, офис 505
13.	Телефоны:	
	Заказчик	8 (3952) 211-352
	Проектная организация	8 (3952) 546-470

Взам. инв.№

Подп. и дата

Инв.№ подл.

СПИСОК УЧАСТНИКОВ ПРОЕКТИРОВАНИЯ

Начальник отдела подготовки документации по планировке территории ООО «СЕРВИСТА» — Е.Н. Роголёва

Заместитель начальника отдела подготовки документации по планировке территории ООО «СЕРВИСТА»
Кадастровый инженер ООО «СЕРВИСТА» — И.С. Богомол

Специалист отдела подготовки документации по планировке территории ООО «СЕРВИСТА»
Кадастровый инженер ООО «СЕРВИСТА» — В.В. Петренко

Специалист отдела подготовки документации по планировке территории ООО «СЕРВИСТА»
Кадастровый инженер ООО «СЕРВИСТА» — Н.А. Петренко

Помощник кадастрового инженера ООО «СЕРВИСТА» — Д.В. Сухарев

СОСТАВ ДОКУМЕНТАЦИИ ПО ПЛАНИРОВКЕ ТЕРРИТОРИИ

Номер тома	Наименование	Примечание
1	Проект планировки территории. Графическая часть.	
2	Положение о размещении линейных объектов.	
3	Материалы по обоснованию проекта планировки территории. Графическая часть.	
4	Материалы по обоснованию проекта планировки территории. Пояснительная записка.	
5	Основная часть проекта межевания территории. Текстовая часть.	
6	Основная часть проекта межевания территории. Графическая часть.	
7	Материалы по обоснованию проекта межевания территории.	

СОДЕРЖАНИЕ

Том 5. Основная часть проекта межевания территории. Текстовая часть.

№	Наименование раздела	Стр.
1.	Перечень и сведения о площади образуемых земельных участков, в том числе возможные способы их образования	6
2.	Перечень и сведения о площади образуемых земельных участков, которые будут отнесены к территориям общего пользования или имуществу общего пользования, в том числе в отношении которых предполагаются резервирование и (или) изъятие для государственных или муниципальных нужд	6
3.	Вид разрешенного использования образуемых земельных участков в соответствии с проектом планировки территории	6
4.	Целевое назначение лесов, вид (виды) разрешенного использования лесного участка, количественные и качественные характеристики лесного участка, введения о нахождении лесного участка в границах особо защитных участков лесов	6
5.	Перечень координат характерных точек границ территории, в отношении которой подготовлен проект межевания территории	6

1. Перечень и сведения о площади образуемых земельных участков, в том числе возможные способы их образования

Размещение линейного объекта «Разработка и обустройство Ярактинского, Марковского и Даниловского нефтегазоконденсатных месторождений нефти» (Обустройство кустовой площадки № 209 Ярактинского НГКМ)» в Усть-Кутском районе, Катангском районе Иркутской области) предусмотрено на земельных участках общей площадью 38,8295 га.

Все земельные участки, необходимые для размещения указанного линейного объекта, сформированы, сведения о них внесены в Единый государственный реестр недвижимости и Государственный лесной реестр, в связи с чем образование земельных участков, в том числе из земель лесного фонда, в рамках настоящего проекта не предусмотрено.

Ведомость площадей образуемых, изменяемых и существующих земельных участков, на которых предусмотрено размещение линейного объекта, приведена на чертеже межевания территории в Томе 6.

2. Перечень и сведения о площади образуемых земельных участков, которые будут отнесены к территориям общего пользования или имуществу общего пользования, в том числе в отношении которых предполагаются резервирование и (или) изъятие для государственных или муниципальных нужд

Образование земельных участков, которые будут отнесены к территориям общего пользования или имуществу общего пользования, в рамках настоящего проекта не предусмотрено.

Резервирование и (или) изъятие земельных участков для государственных или муниципальных нужд настоящим проектом не предусмотрено.

3. Вид разрешенного использования образуемых земельных участков в соответствии с проектом планировки территории

Образование земельных участков в рамках настоящего проекта не предусмотрено.

4. Целевое назначение лесов, вид (виды) разрешенного использования лесного участка, количественные и качественные характеристики лесного участка, сведения о нахождении лесного участка в границах особо защитных участков лесов

Образование земельных участков из земель лесного фонда в рамках настоящего проекта не предусмотрено.

Перевод земельных участков из состава земель лесного фонда в земли иных категорий в рамках настоящего проекта не предусмотрен.

5. Перечень координат характерных точек границ территории, в отношении которой подготовлен проект межевания территории

Таблица 1. – Перечень координат характерных точек границ территории, в отношении которой подготовлен проект межевания территории (МСК-38, зона 4).

№	X	Y	№	X	Y	№	X	Y
1 (1)			2	1035636,64	4281148,88	4	1035634,84	4281158,31
1	1035640,13	4281130,61	3	1035636,19	4281151,21	5	1035625,85	4281205,35

Взам. инв.№

Подп. и дата

Инв.№ подл.

№	X	Y
6	1035621,20	4281204,50
7	1035618,14	4281221,13
8	1035610,13	4281264,71
9	1035706,57	4281286,76
10	1035708,08	4281283,30
11	1035712,46	4281281,57
12	1035712,91	4281282,61
13	1035737,93	4281279,02
14	1035756,80	4281282,31
15	1035774,44	4281329,04
16	1035771,62	4281335,79
17	1035770,80	4281335,21
18	1035752,50	4281366,22
19	1035725,60	4281484,93
20	1035700,58	4281493,71
21	1035387,62	4281419,58
22	1035380,25	4281404,18
23	1035343,20	4281395,06
24	1035382,36	4281240,86
25	1035368,20	4281182,50
26	1035358,25	4281141,47
27	1035358,27	4281141,41
28	1035348,03	4281138,14
29	1035052,62	4281016,24
30	1034889,43	4280804,09
31	1034686,85	4280381,59
32	1034367,52	4280045,92
33	1034367,43	4280045,84
34	1034332,10	4280008,70
35	1034290,23	4279964,67
36	1033950,85	4279614,16
37	1033950,83	4279614,18
38	1033908,44	4279570,39
39	1033908,31	4279570,21
40	1033906,93	4279568,78
41	1033792,36	4279536,07
42	1033547,49	4279597,37
43	1033546,42	4279597,71
44	1033266,08	4279679,51
45	1033154,58	4279656,31
46	1033065,57	4279656,90
47	1033064,77	4279663,90
48	1032978,45	4279664,47
49	1032979,01	4279657,47
50	1032746,82	4279659,00
51	1032339,37	4279456,42

№	X	Y
52	1032039,26	4279432,59
53	1031484,73	4280017,46
54	1031471,83	4280005,14
55	1031464,85	4279998,47
56	1031361,94	4280105,29
57	1031268,31	4280199,84
58	1031179,86	4280289,17
59	1031093,42	4280381,11
60	1031072,13	4280404,88
61	1031054,01	4280423,56
62	1031060,83	4280459,14
63	1031060,89	4280459,42
64	1031064,89	4280473,29
65	1031073,93	4280504,55
66	1031027,99	4280572,20
67	1031028,93	4280577,16
68	1031034,98	4280608,79
69	1031047,39	4280673,67
70	1031049,18	4280691,24
71	1031051,89	4280717,80
72	1031053,65	4280735,20
73	1031052,28	4280736,18
74	1031018,79	4280760,29
75	1031131,74	4280917,07
76	1031365,78	4281235,59
77	1031348,49	4281248,22
78	1031340,42	4281254,12
79	1031312,16	4281274,76
80	1031297,34	4281285,58
81	1031309,37	4281302,14
82	1031299,05	4281309,60
83	1031231,55	4281358,46
84	1030920,85	4281583,36
85	1030906,86	4281573,83
86	1030933,76	4281534,51
87	1031264,61	4281295,01
88	1031251,28	4281276,59
89	1031266,92	4281265,17
90	1031286,70	4281250,69
91	1031291,96	4281246,83
92	1031317,61	4281228,16
93	1031103,92	4280937,30
94	1030970,70	4280752,39
95	1030977,80	4280747,28
96	1030983,39	4280743,30
97	1031017,41	4280718,90

№	X	Y
98	1031013,82	4280683,65
99	1031013,29	4280678,65
100	1031009,40	4280658,23
101	1031006,19	4280641,35
102	1031000,46	4280611,44
103	1030991,52	4280564,68
104	1031019,21	4280523,87
105	1031035,28	4280500,16
106	1031036,36	4280498,58
107	1031033,65	4280489,20
108	1031027,44	4280467,67
109	1031013,88	4280397,02
110	1031001,81	4280385,69
111	1031032,13	4280358,30
112	1031050,86	4280377,07
113	1031068,07	4280357,85
114	1031155,10	4280265,27
115	1031242,53	4280176,98
116	1031337,33	4280081,25
117	1031439,97	4279974,72
118	1031435,56	4279970,53
119	1031409,41	4279945,57
120	1031409,41	4279945,55
121	1031183,30	4279729,65
122	1031068,01	4279743,81
123	1031047,48	4279746,33
124	1031043,70	4279746,79
125	1030926,96	4279652,28
126	1030857,47	4279675,37
127	1030743,10	4279583,85
128	1030739,79	4279585,01
129	1030739,29	4279583,67
130	1030689,60	4279598,65
131	1030689,72	4279600,84
132	1030687,47	4279599,29
133	1030686,62	4279599,55
134	1030646,83	4279646,89
135	1030623,12	4279656,53
136	1030671,74	4279788,54
137	1030612,17	4279815,72
138	1030622,80	4279864,51
139	1030623,80	4279869,15
140	1030624,28	4279871,33
141	1030621,84	4279877,62
142	1030626,90	4279891,30
143	1030641,74	4279885,82

Взам. инв.№

Подп. и дата

Инв.№ подл.

Изм.	Кол.уч.	Лист	№ док.	Подп.	Дата	«Разработка и обустройство Ярактинского, Марковского и Даниловского нефтегазоконденсатных месторождений нефти» (Обустройство кустовой площадки № 209 Ярактинского НГКМ)» в Усть-Кутском районе, Катангском районе Иркутской области)	Лист 7

№	X	Y
144	1030643,74	4279881,60
145	1030687,75	4279864,20
146	1030709,82	4279923,41
147	1030675,32	4279937,31
148	1030676,27	4279939,82
149	1030670,90	4279941,87
150	1030667,15	4279932,02
151	1030699,59	4279918,91
152	1030682,90	4279874,21
153	1030649,66	4279887,32
154	1030647,35	4279892,28
155	1030622,16	4279901,58
156	1030614,13	4279879,85
157	1030613,29	4279877,56
158	1030614,89	4279873,43
159	1030615,95	4279870,68
160	1030602,92	4279810,80
161	1030661,56	4279784,11
162	1030615,70	4279659,54
163	1030612,70	4279652,13
164	1030641,98	4279640,22
165	1030682,03	4279592,58
166	1030736,46	4279576,17
167	1030732,29	4279570,11
168	1030745,12	4279566,25
169	1030858,40	4279656,90
170	1030852,40	4279661,06
171	1030859,07	4279666,41
172	1030928,59	4279643,31
173	1031043,44	4279736,28
174	1031046,09	4279738,43
175	1031064,92	4279736,12
176	1031163,22	4279724,05
177	1031162,31	4279717,11
178	1031179,16	4279715,04
179	1031188,53	4279713,89
180	1031353,85	4279871,75
181	1031353,14	4279872,53
182	1031349,14	4279876,94
183	1031414,98	4279939,80
184	1031415,00	4279939,79
185	1031441,14	4279964,74
186	1031441,14	4279964,77
187	1031445,52	4279968,96
188	1031452,10	4279962,13
189	1031452,66	4279961,54

№	X	Y
190	1031622,22	4279799,24
191	1031661,26	4279761,37
192	1031719,24	4279694,71
193	1031770,97	4279635,96
194	1031801,09	4279591,91
195	1031854,87	4279513,25
196	1032011,12	4279364,24
197	1032060,21	4279352,96
198	1032304,90	4279374,68
199	1032325,22	4279381,92
200	1032438,08	4279440,58
201	1032472,63	4279457,86
202	1032739,77	4279595,34
203	1032799,10	4279605,04
204	1032919,83	4279586,39
205	1033003,02	4279582,66
206	1033144,21	4279613,30
207	1033163,11	4279617,40
208	1033230,80	4279614,36
209	1033230,41	4279605,37
210	1033326,98	4279600,68
211	1033456,90	4279576,08
212	1033539,24	4279560,47
213	1033792,99	4279496,85
214	1033834,06	4279508,55
215	1033873,53	4279519,84
216	1033888,60	4279524,10
217	1033927,11	4279535,10
218	1034025,72	4279637,00
219	1034317,58	4279938,43
220	1034402,00	4280027,15
221	1034491,13	4280120,82
222	1034526,47	4280157,99
223	1034616,94	4280253,10
224	1034618,21	4280254,43
225	1034619,47	4280255,75
226	1034631,35	4280268,17
227	1034643,08	4280280,56
228	1034718,48	4280359,79
229	1034734,70	4280393,67
230	1034918,68	4280778,26
231	1035071,74	4280977,25
232	1035078,33	4280985,82
233	1035130,62	4281007,39
234	1035359,05	4281101,68
235	1035493,14	4281126,35

№	X	Y
236	1035514,91	4281127,92
237	1035586,36	4281146,02
238	1035590,44	4281124,66
239	1035590,43	4281124,62
240	1035591,93	4281116,86
1	1035640,13	4281130,61
241	1031477,63	4279985,26
242	1031646,09	4279824,01
243	1031686,26	4279785,04
244	1031745,12	4279717,37
245	1031798,18	4279657,11
246	1031881,23	4279535,65
247	1032028,02	4279395,65
248	1032062,60	4279387,71
249	1032297,49	4279408,56
250	1032311,46	4279413,54
251	1032422,46	4279471,22
252	1032457,07	4279488,53
253	1032728,86	4279628,41
254	1032798,95	4279639,87
255	1032923,24	4279620,67
256	1033000,09	4279617,23
257	1033143,72	4279648,39
258	1032748,68	4279650,98
259	1032341,54	4279448,57
260	1032036,08	4279424,32
261	1031484,45	4280006,13
262	1031477,20	4279999,21
263	1031470,40	4279992,71
264	1031476,95	4279985,91
241	1031477,63	4279985,26
265	1033463,97	4279613,41
266	1033269,81	4279670,09
267	1033267,61	4279666,51
268	1033261,50	4279670,39
269	1033186,92	4279654,87
270	1033266,84	4279651,26
265	1033463,97	4279613,41
271	1035587,06	4281213,24
272	1035578,90	4281257,57
273	1035389,14	4281214,18
274	1035386,57	4281224,29
275	1035376,58	4281183,11

Взам. инв.№

Подп. и дата

Инв.№ подл.

Изм.	Кол.уч.	Лист	№ док.	Подп.	Дата	«Разработка и обустройство Ярактинского, Марковского и Даниловского нефтегазоконденсатных месторождений нефти» (Обустройство кустовой площадки № 209 Ярактинского НГКМ)» в Усть-Кутском районе, Катангском районе Иркутской области)	Лист 8

№	X	Y
276	1035367,22	4281144,30

№	X	Y
277	1035568,86	4281208,63

№	X	Y
271	1035587,06	4281213,24

Общество с ограниченной ответственностью «СЕРВИСТА» (ООО «СЕРВИСТА»)

Заказчик - ООО «ИНК»

«Разработка и обустройство Ярактинского, Марковского и Даниловского нефтегазоконденсатных месторождений нефти» (Обустройство кустовой площадки № 209 Ярактинского НГКМ)» в Усть-Кутском районе, Катангском районе Иркутской области)

Проект планировки территории с проектом межевания территории в его составе

Том 6. Основная часть проекта межевания территории.
Графическая часть.

Генеральный директор М.В. Астахов

Иркутск, 2020 г.

РЕГИСТРАЦИОННАЯ КАРТОЧКА ПРОЕКТА

1.	Адрес строительства	Сибирский Федеральный округ, Иркутская область, Непское сельское поселение Катангского района, Верхнемарковское сельское поселение Усть-Кутского района
2.	Наименование объекта	Титул объекта: «Разработка и обустройство Ярактинского, Марковского и Даниловского нефтегазоконденсатных месторождений нефти» (Обустройство кустовой площадки № 209 Ярактинского НГКМ)» в Усть-Кутском районе, Катангском районе Иркутской области)
3.	Приказ (Распоряжение) органов государственной власти и (или) органов местного самоуправления о подготовке документации по планировке территории	Распоряжение Службы архитектуры Иркутской области от 29.03.2019г. № 82-30-ср «О подготовке документации по планировке территории линейного объекта»
4.	Заказчик	Полное наименование – Общество с ограниченной ответственностью «Иркутская нефтяная компания» Сокращенное наименование – ООО «ИНК»
5.	Проектная организация	Полное наименование – Общество с ограниченной ответственностью «СЕРВИСТА» Сокращенное наименование – ООО «СЕРВИСТА»
6.	Авторы проекта	Е.Н. Роголёва, И.С. Богомол, В.В. Петренко, Н.А. Петренко, Д.В. Сухарев
7.	Стадия	Проектная документация
8.	Вид строительства	Новое строительство
9.	Количество эксплуатационных единиц	– промысловый трубопровод; – внутриплощадочные дороги; – двухцепная ВЛ-6 кВ; – ВОЛС от КП-209 до существующего промежуточного узла связи «Энергокомплекс УКПГ Ярактинского НГКМ»; – технологические сети; – эстакада; – кустовая площадка № 209 Ярактинского НГКМ.
10.	Общая площадь земельных участков под размещение объектов	38,8295 га
11.	Намечаемые сроки строительства	2021 г.
12.	Адреса:	
	Заказчик	664000, Иркутская область, г. Иркутск, пр-кт Большой Литейный, д. 4
	Проектная организация	664047, Россия, Иркутская обл., г. Иркутск, ул. Байкальская, 105 А, офис 505
13.	Телефоны:	
	Заказчик	8 (3952) 211-352
	Проектная организация	8 (3952) 546-470

Взам. инв.№

Подп. и дата

Инв.№ подл.

СПИСОК УЧАСТНИКОВ ПРОЕКТИРОВАНИЯ

Начальник отдела подготовки документации по планировке территории ООО «СЕРВИСТА» — Е.Н. Роголёва

Заместитель начальника отдела подготовки документации по планировке территории ООО «СЕРВИСТА»
Кадастровый инженер ООО «СЕРВИСТА» — И.С. Богомол

Специалист отдела подготовки документации по планировке территории ООО «СЕРВИСТА»
Кадастровый инженер ООО «СЕРВИСТА» — В.В. Петренко

Специалист отдела подготовки документации по планировке территории ООО «СЕРВИСТА»
Кадастровый инженер ООО «СЕРВИСТА» — Н.А. Петренко

Помощник кадастрового инженера ООО «СЕРВИСТА» — Д.В. Сухарев

СОСТАВ ДОКУМЕНТАЦИИ ПО ПЛАНИРОВКЕ ТЕРРИТОРИИ

Номер тома	Наименование	Примечание
1	Проект планировки территории. Графическая часть.	
2	Положение о размещении линейных объектов.	
3	Материалы по обоснованию проекта планировки территории. Графическая часть.	
4	Материалы по обоснованию проекта планировки территории. Пояснительная записка.	
5	Основная часть проекта межевания территории. Текстовая часть.	
6	Основная часть проекта межевания территории. Графическая часть.	
7	Материалы по обоснованию проекта межевания территории.	

СОДЕРЖАНИЕ

Том 6. Основная часть проекта межевания территории. Графическая часть.

№	Наименование чертежа	Стр.
1.	Чертеж межевания территории	6

Взам. инв.№

Подп. и дата

Инв.№ подл.

Документация по планировке территории (проект межевания территории) для размещения объекта «Разработка и обустройство Ярактинского, Марковского и Даниловского нефтегазоконденсатных месторождений нефти»
(Обустройство кустовой площадки № 209 Ярактинского НГКМ)»в Усть-Кутском районе и Катангском районе)»
Схема расположения листов к чертежу межевания территории

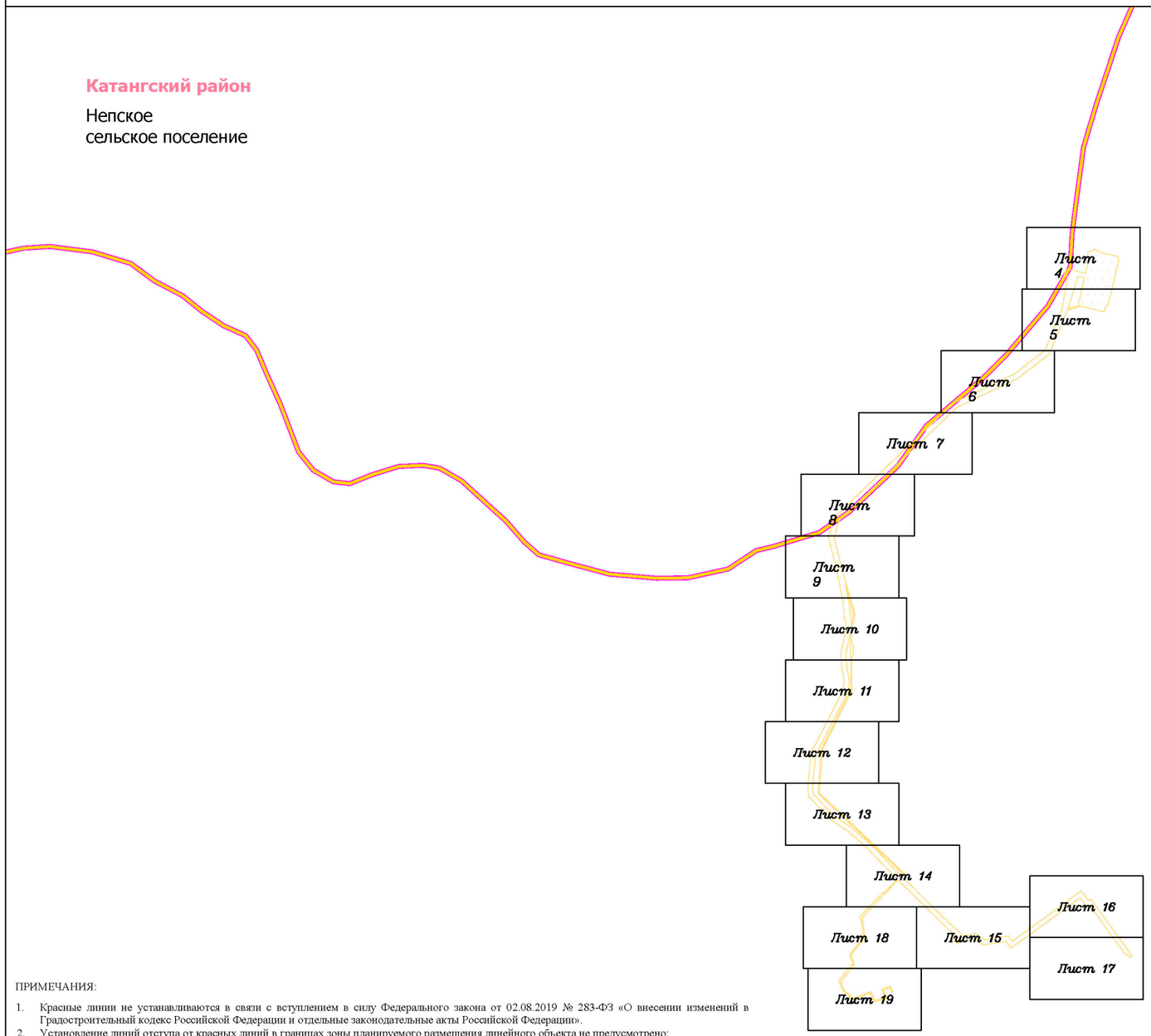

ПРИМЕЧАНИЯ:

1. Красные линии не устанавливаются в связи с вступлением в силу Федерального закона от 02.08.2019 № 283-ФЗ «О внесении изменений в Градостроительный кодекс Российской Федерации и отдельные законодательные акты Российской Федерации».
2. Установление линий отступа от красных линий в границах зоны планируемого размещения линейного объекта не предусмотрено;
3. Информация о земельных участках в границах зоны планируемого размещения линейного объекта, в отношении которых предполагаются их резервирование и (или) изъятие для государственных или муниципальных нужд, отсутствует;
4. Информация о границах зон действия публичных сервитутов в границах зоны планируемого размещения линейного объекта отсутствует.

Условные обозначения:

- ручей
- граница муниципального района
- граница сельского поселения

Планируемые элементы планировочной структуры:
- граница территории, предназначенной для размещения линейного объекта

Существующие элементы планировочной структуры:
- территория, предназначенная для размещения линейного объекта

Элементы улично-дорожной сети:
- дорога обычного типа местного значения
- территория общего пользования (береговая полоса)

Земельные участки, учтённые в Едином государственном реестре недвижимости:
- 38:18:000001:37 — граница существующего земельного участка, его кадастровый номер
- 38:18:000001 — граница и номер кадастрового квартала

Образуемые и (или) изменяемые земельные участки:
- обозначение земельного участка
- границы земельного участка в границах зоны размещения линейного объекта
- :37:ЗУ1 — условный номер земельного участка в границах зоны размещения линейного объекта
- •13 — поворотная точка земельного участка, номер поворотной точки земельного участка
- 1 — порядковый номер земельного участка

Изм.	Кол.уч.	Лист	№ док.	Подп.	Дата
Разработал		Петренко Н.А.			12.20
		Петренко В.В.			12.20
		Сухарев Д.В.			12.20
Проверил		Богомол И.С.			12.20
Н. контроль		Роголёва Е.Н.			12.20

Иркутская область

Документация по планировке территории (проект планировки территории и проект межевания территории) для размещения объекта «Разработка и обустройство Ярактинского, Марковского и Даниловского нефтегазоконденсатных месторождений нефти» (Обустройство кустовой площадки № 209 Ярактинского НГКМ)» в Усть-Кутском районе и Катангском районе)»

Заказчик: ИРКУТСКАЯ НЕФТЯНАЯ КОМПАНИЯ

Стадия	Лист	Листов
П	1	21

Чертёж межевания территории

М 1:35000

ООО "СЕРВИСТА"
Иркутск, ул. Байкальская, дом 105А, оф. 505

Документация по планировке территории (проект межевания территории) для размещения объекта «Разработка и обустройство Ярактинского, Марковского и Даниловского нефтегазоконденсатных месторождений нефти» (Обустройство кустовой площадки № 209 Ярактинского НГКМ)»в Усть-Кутском районе и Катангском районе)»

Чертёж межевания территории

Ведомость площадей образуемых, изменяемых и существующих земельных участков

Порядковый номер ЗУ	Количество контуров ЗУ	Номер кадастрового квартала / кадастровый номер исходного / существующего ЗУ	Условный номер ЗУ в границах зоны размещения линейного объекта	Площадь ЗУ в границах зоны размещения линейного объекта, кв.м.	Категория земель исходного / образуемого / существующего ЗУ	Разрешенное использование образуемого ЗУ	Местоположение образуемого ЗУ	Площадь исходного / существующего ЗУ		Разрешенное использование исходного / существующего ЗУ		Вид права / Правообладатель исходного / существующего ЗУ	Вид кадастровых работ
								По ЕГРН, кв.м	По ГЛР в соответствии с договором аренды, кв.м	По ЕГРН	По ГЛР в соответствии с договором аренды		
1	1	38:18:000001:386	38:18:000001:386:ЗУ1	80905	Земли лесного фонда	---	---	161564	161564	"Для выполнения работ по геологическому изучению недр, разработки месторождений полезных ископаемых, для заготовки древесины"	Выполнения работ по геологическому изучению недр, разработка месторождений полезных ископаемых	Собственность Российская Федерация; Аренда "ЛесТоргСервис"; Аренда ООО "ИНК"	"КР не предусмотрены (Аренда до 31.12.2033 года по д.а. лесного участка №91-337/17 от 21.09.2017)"
2	5	38:18:000000:1820	38:18:000000:1820:ЗУ1	179631	Земли лесного фонда	---	---	1265949398	1430300	Для заготовки древесины	Для строительства, реконструкции, эксплуатации линейных объектов – линия электропередачи воздушная, кабельная всех классов напряжения; трубопровод подземный; водопровод; дорога автомобильная с усовершенствованным облегченным или переходным типом дорожного покрытия (строительство и эксплуатация коридора коммуникаций для объекта "Блочно-модульная установка подготовки природного и попутного нефтяного газа производительностью 3,6 млн.нм3 в сутки на Ярактинском НГКМ")	Собственность Российская Федерация; Аренда "ЛесТоргСервис"; Аренда ООО "ИНК"	"КР не предусмотрены (Аренда до 13.11.2062 года по д.а. лесного участка №91-320/13 от 26.08.2013)"
3	5	38:18:000000:1820	38:18:000000:1820:ЗУ2	12457	Земли лесного фонда	---	---	1265949398	520800	Для заготовки древесины	В целях выполнения работ по геологическому изучению недр, разработка месторождений полезных ископаемых – линия электропередачи воздушная, кабельная всех классов напряжения, дорога автомобильная, водопровод, трубопровод технологический (строительство и эксплуатация коридора коммуникаций газовой части Ярактинского НГКМ)	Собственность Российская Федерация; Аренда "ЛесТоргСервис"; Аренда ООО "ИНК"	"КР не предусмотрены (Аренда до 31.12.2033 года по д.а. лесного участка №91-110/15 от 05.06.2015)"
4	3	38:23:000000:107	38:23:000000:107:ЗУ1	4500	Земли лесного фонда	---	---	2238209047	520800	Для заготовки древесины	В целях выполнения работ по геологическому изучению недр, разработка месторождений полезных ископаемых – линия электропередачи воздушная, кабельная всех классов напряжения, дорога автомобильная, водопровод, трубопровод технологический (строительство и эксплуатация коридора коммуникаций газовой части Ярактинского НГКМ)	Собственность Российская Федерация; Аренда ООО "ИНК"	"КР не предусмотрены (Аренда до 31.12.2033 года по д.а. лесного участка №91-110/15 от 05.06.2015)"
5	1	38:00:000000:442	38:00:000000:442:ЗУ1	6	Земли лесного фонда	---	---	26980740712	520800	---	В целях выполнения работ по геологическому изучению недр, разработка месторождений полезных ископаемых – линия электропередачи воздушная, кабельная всех классов напряжения, дорога автомобильная, водопровод, трубопровод технологический (строительство и эксплуатация коридора коммуникаций газовой части Ярактинского НГКМ)	Собственность Российская Федерация; Аренда "ЛесТоргСервис"; Аренда ООО "ИНК"	"КР не предусмотрены (Аренда до 31.12.2033 года по д.а. лесного участка №91-110/15 от 05.06.2015)"
6	3	38:18:000001:37	38:18:000001:37:ЗУ1	2595	Земли лесного фонда	---	---	5356393	1430300	в целях заготовки древесины	Для строительства, реконструкции, эксплуатации линейных объектов – линия электропередачи воздушная, кабельная всех классов напряжения; трубопровод подземный; водопровод; дорога автомобильная с усовершенствованным облегченным или переходным типом дорожного покрытия (строительство и эксплуатация коридора коммуникаций для объекта "Блочно-модульная установка подготовки природного и попутного нефтяного газа производительностью 3,6 млн.нм3 в сутки на Ярактинском НГКМ")	Собственность Российская Федерация; Аренда "ЛесТоргСервис"; Аренда ООО "ИНК"	"КР не предусмотрены (Аренда до 13.11.2062 года по д.а. лесного участка №91-320/13 от 26.08.2013)"
7	3	38:18:000001:37	38:18:000001:37:ЗУ2	1059	Земли лесного фонда	---	---	5356393	520800	в целях заготовки древесины	В целях выполнения работ по геологическому изучению недр, разработка месторождений полезных ископаемых – линия электропередачи воздушная, кабельная всех классов напряжения, дорога автомобильная, водопровод, трубопровод технологический (строительство и эксплуатация коридора коммуникаций газовой части Ярактинского НГКМ)	Собственность Российская Федерация; Аренда ООО "ИНК"	"КР не предусмотрены (Аренда до 31.12.2033 года по д.а. лесного участка №91-110/15 от 05.06.2015)"
8	1	38:23:110016:298	38:23:110016:298:ЗУ1	4920	Земли лесного фонда	---	---	247278	520800	"В целях осуществления геологического изучению недр, разведки и добычи полезных ископаемых, для заготовки древесины"	В целях выполнения работ по геологическому изучению недр, разработка месторождений полезных ископаемых – линия электропередачи воздушная, кабельная всех классов напряжения, дорога автомобильная, водопровод, трубопровод технологический (строительство и эксплуатация коридора коммуникаций газовой части Ярактинского НГКМ)	Собственность Российская Федерация; Аренда ООО "ИНК"	"КР не предусмотрены (Аренда до 31.12.2033 года по д.а. лесного участка №91-110/15 от 05.06.2015)"
9	1	38:23:110016:298	38:23:110016:298:ЗУ2	631	Земли лесного фонда	---	---	247278	1430300	"В целях осуществления геологического изучению недр, разведки и добычи полезных ископаемых, для заготовки древесины"	Для строительства, реконструкции, эксплуатации линейных объектов – линия электропередачи воздушная, кабельная всех классов напряжения; трубопровод подземный; водопровод; дорога автомобильная с усовершенствованным облегченным или переходным типом дорожного покрытия (строительство и эксплуатация коридора коммуникаций для объекта "Блочно-модульная установка подготовки природного и попутного нефтяного газа производительностью 3,6 млн.нм3 в сутки на Ярактинском НГКМ")	Собственность Российская Федерация; Аренда ООО "ИНК"	"КР не предусмотрены (Аренда до 13.11.2062 года по д.а. лесного участка №91-320/13 от 26.08.2013)"
10	2	38:18:000001:32	38:18:000001:32:ЗУ1	28616	Земли лесного фонда	---	---	107251	1316300	Для заготовки древесины	В целях использования лесов для разработки месторождений полезных ископаемых: для обустройства и разработки Ярактинского НГКМ: строительство и эксплуатация газовой части (УКПГ (установка комплексной подготовки газа), вахтовый поселок, шлейфы) и заготовки древесины	Собственность Российская Федерация; Аренда ООО "ИНК"	"КР не предусмотрены (Аренда до 31.12.2033 года по д.а. лесного участка N91-27-25/09 от 27.10.2009)"
11	3	38:18:000000:1820	38:18:000000:1820:ЗУ3	22103	Земли лесного фонда	---	---	1265949398	1007700	Для заготовки древесины	В целях использования лесов для выполнения работ по геологическому изучению недр, для разработки месторождений полезных ископаемых - стрительство и обустройства и эксплуатация установка комплексной подготовки газа (УПКГ) (доотвод площадки) на ЯНГКМ	Собственность Российская Федерация; Аренда ООО "ИНК"	"КР не предусмотрены (Аренда до 31.12.2033 года по д.а. лесного участка № 91-66/13 от 28.02.2013)"

Изм.	Кол.уч.	Лист	№ док.	Подп.	Дата
Разработал		*Петренко Н.А.*			*12.20*
		Петренко В.В.			*12.20*
		Сухарев Д.В.			*12.20*
Проверил		*Богомол И.С.*			*12.20*
Н. контроль		*Роголёва Е.Н.*			*12.20*

Иркутская область

Документация по планировке территории (проект планировки территории и проект межевания территории) для размещения объекта «Разработка и обустройство Ярактинского, Марковского и Даниловского нефтегазоконденсатных месторождений нефти» (Обустройство кустовой площадки № 209 Ярактинского НГКМ)» в Усть-Кутском районе и Катангском районе)»

Заказчик: ИРКУТСКАЯ НЕФТЯНАЯ КОМПАНИЯ

Стадия	Лист	Листов
П	2	21

Чертёж межевания территории

ООО "СЕРВИСТА"
Иркутск, ул. Байкальская, дом 105А, оф. 505

Документация по планировке территории (проект межевания территории) для размещения объекта «Разработка и обустройство Ярактинского, Марковского и Даниловского нефтегазоконденсатных месторождений нефти» (Обустройство кустовой площадки № 209 Ярактинского НГКМ)»в Усть-Кутском районе и Катангском районе)»

Чертёж межевания территории

Ведомость площадей образуемых, изменяемых и существующих земельных участков

Порядковый номер ЗУ	Количество контуров ЗУ	Номер кадастрового квартала / кадастровый номер исходного / существующего ЗУ	Условный номер ЗУ в границах зоны размещения линейного объекта	Площадь ЗУ в границах зоны размещения линейного объекта, кв.м.	Категория земель исходного / образуемого / существующего ЗУ	Разрешенное использование образуемого ЗУ	Местоположение образуемого ЗУ	Площадь исходного / существующего ЗУ		Разрешенное использование исходного / существующего ЗУ		Вид права / Правообладатель исходного / существующего ЗУ	Вид кадастровых работ
								По ЕГРН, кв.м	По ГЛР в соответствии с договором аренды, кв.м	По ЕГРН	По ГЛР в соответствии с договором аренды		
12	1	38:18:000001:36	38:18:000001:36:ЗУ1	168	Земли лесного фонда	---	---	135046	1430300	для разработки месторождений полезных ископаемых	В целях использования лесов для разработки месторождений полезных ископаемых: для обустройства и разработки Ярактинского НГКМ: строительство и эксплуатация газовой части (УКПГ (установка комплексной подготовки газа), вахтовый поселок, шлейфы) и заготовки древесины	Собственность Российская Федерация; Аренда ООО "ИНК"	"КР не предусмотрены (Аренда до 31.12.2033 года по д.а. лесного участка N91-27-25/09 от 27.10.2009)"
13	2	38:18:000001:33	38:18:000001:33:ЗУ1	15642	Земли лесного фонда	---	---	477785	1316300	"для разработки месторождений полезных ископаемых "	В целях использования лесов для разработки месторождений полезных ископаемых: для обустройства и разработки Ярактинского НГКМ: строительство и эксплуатация газовой части (УКПГ (установка комплексной подготовки газа), вахтовый поселок, шлейфы) и заготовки древесины	Собственность Российская Федерация; Аренда ООО "ИНК"	"КР не предусмотрены (Аренда до 31.12.2033 года по д.а. лесного участка N91-27-25/09 от 27.10.2009)"
14	1	38:18:000001:479	38:18:000001:479:ЗУ1	429	Земли лесного фонда	---	---	2683	866824	"Для выполнения работ по геологическому изучению недр, для разработки месторождений полезных ископаемых "	"Для выполнения работ по геологическому изучению недр, для разработки месторождений полезных ископаемых "	Собственность Российская Федерация; Аренда ООО "ИНК"	"КР не предусмотрены (Аренда до 31.12.2033 года по д.а. лесного участка № 91-151/18 от 15.03.2018)"
15	2	38:18:000001:487	38:18:000001:487:ЗУ1	3038	Земли лесного фонда	---	---	713983	866824	"Для выполнения работ по геологическому изучению недр, для разработки месторождений полезных ископаемых, для заготовки древесины "	"Для выполнения работ по геологическому изучению недр, для разработки месторождений полезных ископаемых "	Собственность Российская Федерация; Аренда ООО "ИНК"	"КР не предусмотрены (Аренда до 31.12.2033 года по д.а. лесного участка № 91-151/18 от 15.03.2018)"
16	1	38:18:000000:1820	38:18:000000:1820:ЗУ4	1078	Земли лесного фонда	---	---	1265949398	520800	Для заготовки древесины	В целях использования лесов для разработки месторождений полезных ископаемых: для обустройства и разработки Ярактинского НГКМ	Собственность Российская Федерация; Аренда "ЛесТоргСервис"; Аренда ООО "ИНК"	"КР не предусмотрены (Аренда до 31.12.2033 года по д.а. лесного участка №91-142/10 от 01.09.2010)"
17	1	38:18:000000:765	38:18:000000:765:ЗУ1	1752	Земли лесного фонда	---	---	13595913	520800	"Для ведения лесного хозяйства "	В целях использования лесов для разработки месторождений полезных ископаемых: для обустройства и разработки Ярактинского НГКМ	Собственность Российская Федерация; Аренда "ЛесТоргСервис"; Аренда ООО "ИНК"	"КР не предусмотрены (Аренда до 31.12.2033 года по д.а. лесного участка №91-142/10 от 01.09.2010)"
18	1	38:18:000001:481	38:18:000001:481:ЗУ1	588	Земли лесного фонда	---	---	2656	866824	Для выполнения работ по геологическому изучению недр, для разработки месторождений полезных ископаемых	"Для выполнения работ по геологическому изучению недр, для разработки месторождений полезных ископаемых "	Собственность Российская Федерация; Аренда ООО "ИНК"	"КР не предусмотрены (Аренда до 31.12.2033 года по д.а. лесного участка № 91-151/18 от 15.03.2018)"
19	1	38:18:000000:765	38:18:000000:765:ЗУ2	299	Земли лесного фонда	---	---	13595913	1430300	"Для ведения лесного хозяйства "	Для строительства, реконструкции, эксплуатации линейных объектов – линия электропередачи воздушная, кабельная всех классов напряжения; трубопровод подземный; водопровод; дорога автомобильная с усовершенствованным облегченным или переходным типом дорожного покрытия (строительство и эксплуатация коридора коммуникаций для объекта "Блочно-модульная установка подготовки природного и попутного нефтяного газа производительностью 3,6 млн.нм3 в сутки на Ярактинском НГКМ")	Собственность Российская Федерация; Аренда ООО "ИНК"	"КР не предусмотрены (Аренда до 13.11.2062 года по д.а. лесного участка №91-320/13 от 26.08.2013)"
20	2	38:18:000000:1820	38:18:000000:1820:ЗУ5	7552	Земли лесного фонда	---	---	1265949398	324000	Для заготовки древесины	'Для выполнения работ по геологическому изучению недр, для разработки месторождений полезных ископаемых - линия электропередачи воздушная, кабельная всех классов напряжения, трубопровод технологический, водопровод, дорога автомобильная с усовершенствованным облегченным или переходным типом покрытия, установка комплексной подготовки газа (строительство и эксплуатация корридоров коммуникаций, строительство и эксплуатация установки комплексной подготовки газа УКПГ на ЯНГМ)	Собственность Российская Федерация; Аренда ООО "ИНК"	"КР не предусмотрены (Аренда до 31.12.2033 года по д.а. лесного участка №91-182/15 от 11.09.2015)"
21	1	38:18:000001:31	38:18:000001:31:ЗУ1	4205	Земли лесного фонда	---	---	114325	1007700	"для разработки месторождений полезных ископаемых "	В целях использования лесов для разработки месторождений полезных ископаемых: для обустройства и разработки Ярактинского НГКМ: строительство и эксплуатация газовой части (УКПГ (установка комплексной подготовки газа), вахтовый поселок, шлейфы) и заготовки древесины	Собственность Российская Федерация; Аренда ООО "ИНК"	"КР не предусмотрены (Аренда до 31.12.2033 года по д.а. лесного участка N91-27-25/09 от 27.10.2009)"
22	1	38:18:000000:1820	38:18:000000:1820:ЗУ6	15162	Земли лесного фонда	---	---	1265949398	680300	Для заготовки древесины	'Для выполнения работ по геологическому изучению недр, для разработки месторождений полезных ископаемых с целью строительства и эксплуатации установки комплексной подготовки газа УКПГ на ЯНГМ, строительство и эксплуатация компрессорной станции на ЯНГКМ, установки по производству сжиженного гелия на ЯНГКМ)	Собственность Российская Федерация; Аренда ООО "ИНК"	"КР не предусмотрены (Аренда до 31.12.2033 года по д.а. лесного участка № 91-239/16 от 27.06.2017)"
23	1	38:18:000001:1020	38:18:000001:1020:ЗУ1	959	Земли лесного фонда	---	---	1003740	680300	"В целях осуществления геологического изучению недр, разведки и добычи полезных ископаемых, для заготовки древесины "	Для выполнения работ по геологическому изучению недр, для разработки месторождений полезных ископаемых с целью строительства и эксплуатации установки комплексной подготовки газа УКПГ на ЯНГМ, строительство и эксплуатация компрессорной станции на ЯНГКМ, установки по производству сжиженного гелия на ЯНГКМ)	Собственность Российская Федерация; Аренда ООО "ИНК"	"КР не предусмотрены (Аренда до 31.12.2033 года по д.а. лесного участка № 91-558/19 от 21.11.2019)"
Итого:				388295									

Изм.	Кол.уч.	Лист	№ док.	Подп.	Дата	Иркутская область		
						Документация по планировке территории (проект планировки территории и проект межевания территории) для размещения объекта «Разработка и обустройство Ярактинского, Марковского и Даниловского нефтегазоконденсатных месторождений нефти» (Обустройство кустовой площадки № 209 Ярактинского НГКМ)» в Усть-Кутском районе и Катангском районе)»		
Разработал		*Петренко Н.А.*			*12.20*	Заказчик: ИРКУТСКАЯ НЕФТЯНАЯ КОМПАНИЯ	Стадия	Лист / Листов
		Петренко В.В.			*12.20*		П	3 / 21
		Сухарев Д.В.			*12.20*			
Проверил		*Богомол И.С.*			*12.20*	Чертёж межевания территории	ООО "СЕРВИСТА" Иркутск, ул. Байкальская, дом 105А, оф. 505	
Н. контроль		*Рогалёва Е.Н.*			*12.20*			

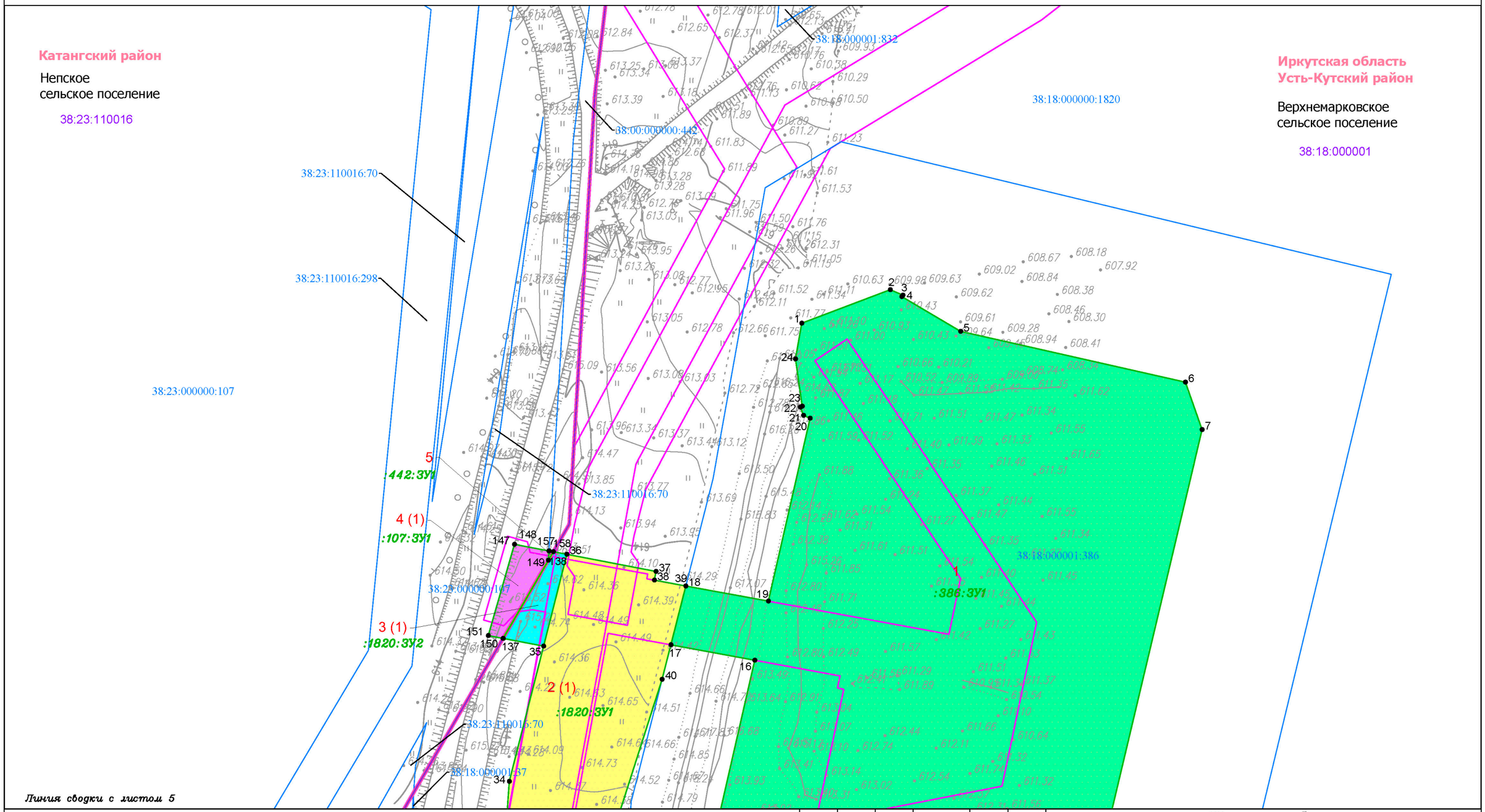

Условные обозначения:

- ручей
- граница муниципального района
- граница сельского поселения

Планируемые элементы планировочной структуры:
- граница территории, предназначенной для размещения линейного объекта

Существующие элементы планировочной структуры:
- территория, предназначенная для размещения линейного объекта

Элементы улично-дорожной сети:
- дорога обычного типа местного значения
- территория общего пользования (береговая полоса)

Земельные участки, учтённые в Едином государственном реестре недвижимости:
- 38:18:000001:37 — граница существующего земельного участка, его кадастровый номер
- 38:18:000001 — граница и номер кадастрового квартала

Образуемые и (или) изменяемые земельные участки:
- обозначение земельного участка
- границы земельного участка в границах зоны размещения линейного объекта
- :37:ЗУ1 — условный номер земельного участка в границах зоны размещения линейного объекта
- •13 — поворотная точка земельного участка, номер поворотной точки земельного участка
- 1 — порядковый номер земельного участка

Изм.	Кол.уч.	Лист	№ док.	Подп.	Дата
Разработал		Петренко Н.А.			12.20
		Петренко В.В.			12.20
		Сухарев Д.В.			12.20
Проверил		Богомол И.С.			12.20
Н. контроль		Роголёва Е.Н.			12.20

Иркутская область

Документация по планировке территории (проект планировки территории и проект межевания территории) для размещения объекта «Разработка и обустройство Ярактинского, Марковского и Даниловского нефтегазоконденсатных месторождений нефти» (Обустройство кустовой площадки № 209 Ярактинского НГКМ)» в Усть-Кутском районе и Катангском районе)»

Заказчик: ИРКУТСКАЯ НЕФТЯНАЯ КОМПАНИЯ

Стадия	Лист	Листов
П	4	21

Чертёж межевания территории

М 1:2000

ООО "СЕРВИСТА"
Иркутск, ул. Байкальская, дом 105А, оф. 505

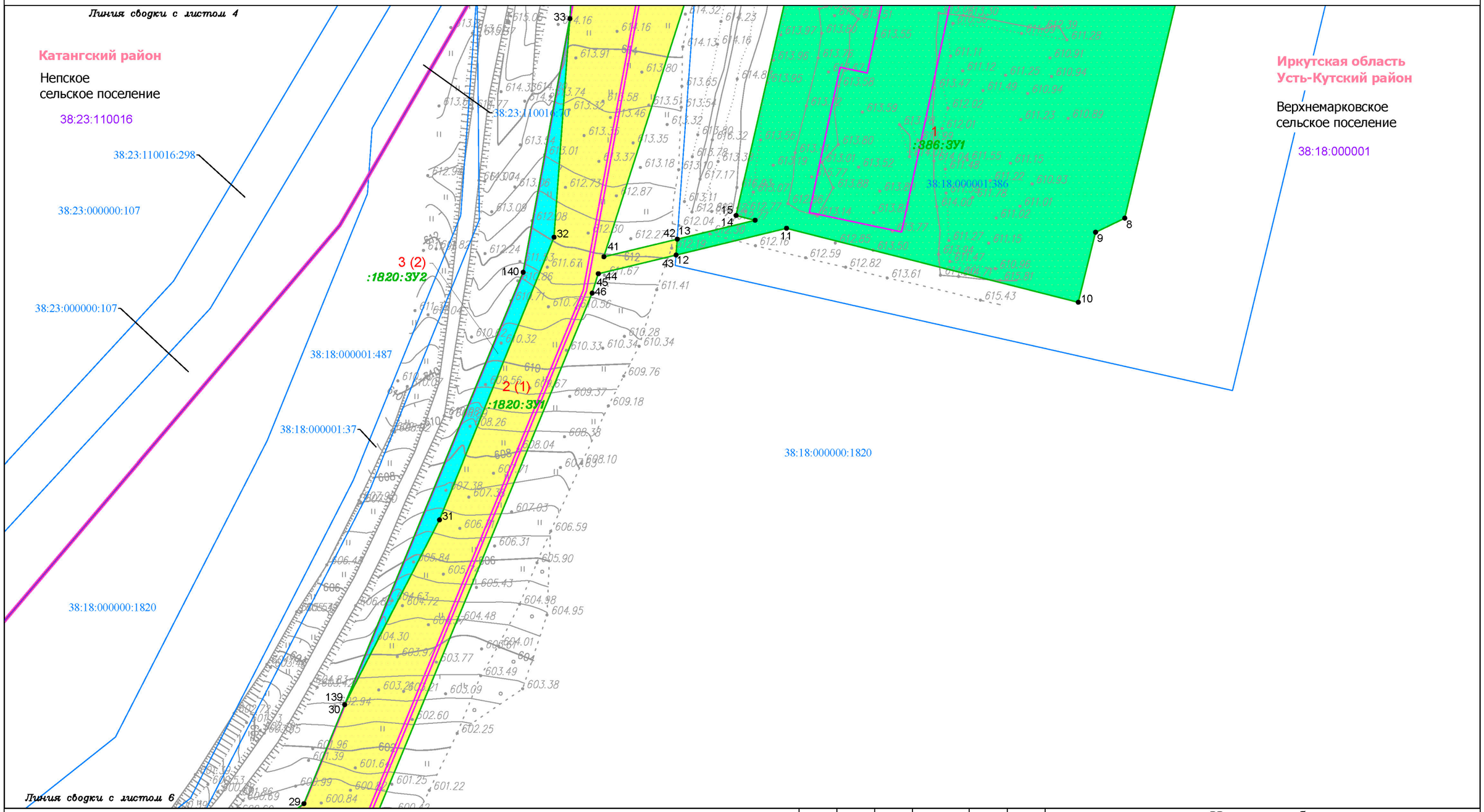

Условные обозначения:

- ручей
- граница муниципального района
- граница сельского поселения

Планируемые элементы планировочной структуры:
- граница территории, предназначенной для размещения линейного объекта

Существующие элементы планировочной структуры:
- территория, предназначенная для размещения линейного объекта

Элементы улично-дорожной сети:
- дорога обычного типа местного значения
- территория общего пользования (береговая полоса)

Земельные участки, учтённые в Едином государственном реестре недвижимости:
- 38:18:000001:37 — граница существующего земельного участка, его кадастровый номер
- 38:18:000001 — граница и номер кадастрового квартала

Образуемые и (или) изменяемые земельные участки:
- обозначение земельного участка
- границы земельного участка в границах зоны размещения линейного объекта
- :37:ЗУ1 — условный номер земельного участка в границах зоны размещения линейного объекта
- •13 — поворотная точка земельного участка, номер поворотной точки земельного участка
- 1 — порядковый номер земельного участка

Изм.	Кол.уч.	Лист	№ док.	Подп.	Дата
Разработал		Петренко Н.А.			12.20
		Петренко В.В.			12.20
		Сухарев Д.В.			12.20
Проверил		Богомол И.С.			12.20
Н. контроль		Роголёва Е.Н.			12.20

Иркутская область

Документация по планировке территории (проект планировки территории и проект межевания территории) для размещения объекта «Разработка и обустройство Ярактинского, Марковского и Даниловского нефтегазоконденсатных месторождений нефти» (Обустройство кустовой площадки № 209 Ярактинского НГКМ)» в Усть-Кутском районе и Катангском районе)»

Заказчик: ИРКУТСКАЯ НЕФТЯНАЯ КОМПАНИЯ

Стадия	Лист	Листов
П	5	21

Чертёж межевания территории

М 1:2000

ООО "СЕРВИСТА"
Иркутск, ул. Байкальская, дом 105А, оф. 505

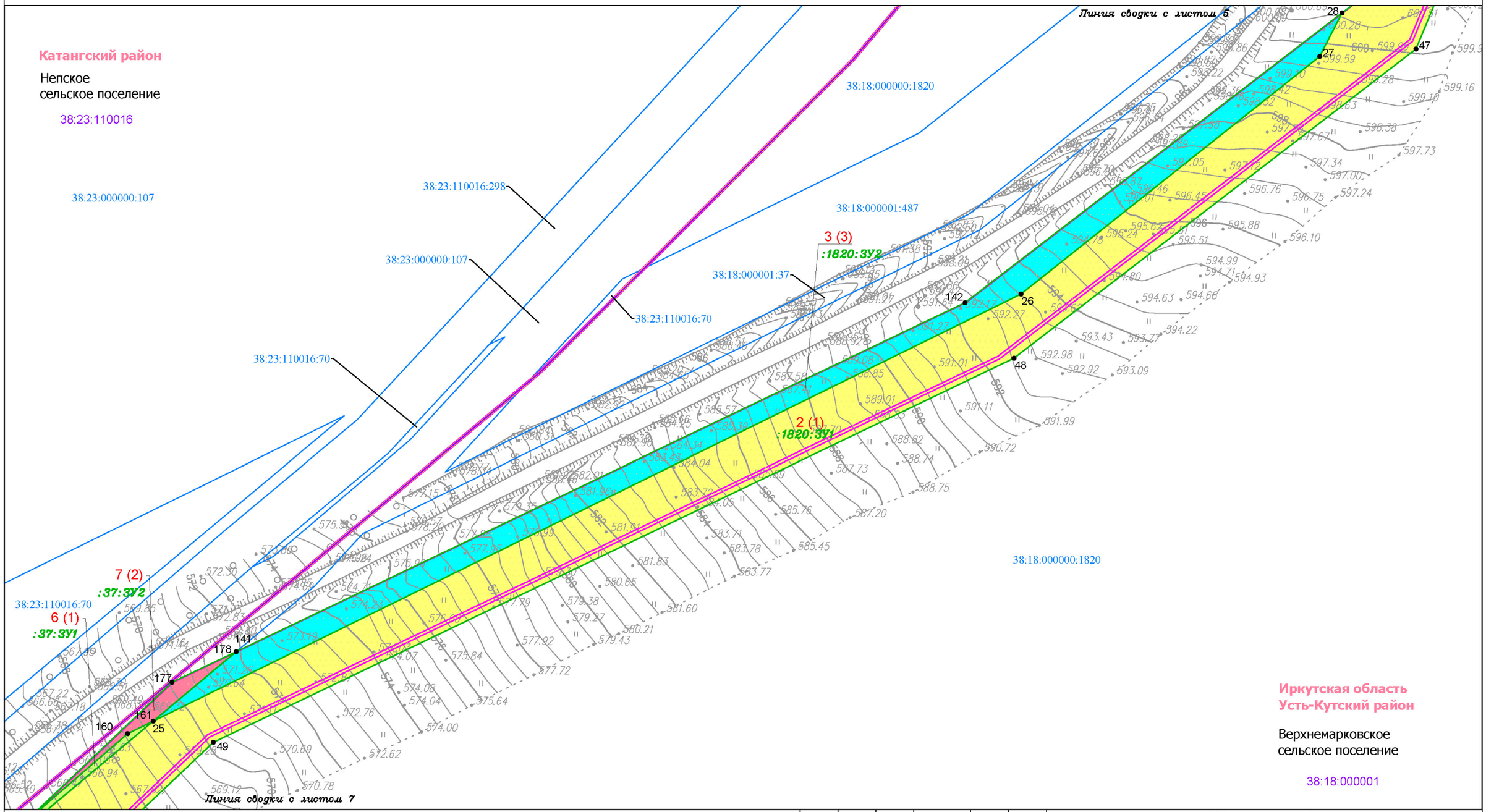

Условные обозначения:

- ручей
- граница муниципального района
- граница сельского поселения

Планируемые элементы планировочной структуры:
- граница территории, предназначенной для размещения линейного объекта

Существующие элементы планировочной структуры:
- территория, предназначенная для размещения линейного объекта

Элементы улично-дорожной сети:
- дорога обычного типа местного значения
- территория общего пользования (береговая полоса)

Земельные участки, учтённые в Едином государственном реестре недвижимости:
- 38:18:000001:37 — граница существующего земельного участка, его кадастровый номер
- 38:18:000001 — граница и номер кадастрового квартала

Образуемые и (или) изменяемые земельные участки:
- обозначение земельного участка
- границы земельного участка в границах зоны размещения линейного объекта
- :37:ЗУ1 — условный номер земельного участка в границах зоны размещения линейного объекта
- •13 — поворотная точка земельного участка, номер поворотной точки земельного участка
- 1 — порядковый номер земельного участка

Изм.	Кол.уч.	Лист	№ док.	Подп.	Дата
Разработал		Петренко Н.А.			12.20
		Петренко В.В.			12.20
		Сухарев Д.В.			12.20
Проверил		Богомол И.С.			12.20
Н. контроль		Роголёва Е.Н.			12.20

Иркутская область

Документация по планировке территории (проект планировки территории и проект межевания территории) для размещения объекта «Разработка и обустройство Ярактинского, Марковского и Даниловского нефтегазоконденсатных месторождений нефти» (Обустройство кустовой площадки № 209 Ярактинского НГКМ)» в Усть-Кутском районе и Катангском районе)»

Заказчик: ИРКУТСКАЯ НЕФТЯНАЯ КОМПАНИЯ

Стадия	Лист	Листов
П	6	21

Чертёж межевания территории

М 1:2000

ООО "СЕРВИСТА"
Иркутск, ул. Байкальская, дом 105А, оф. 505

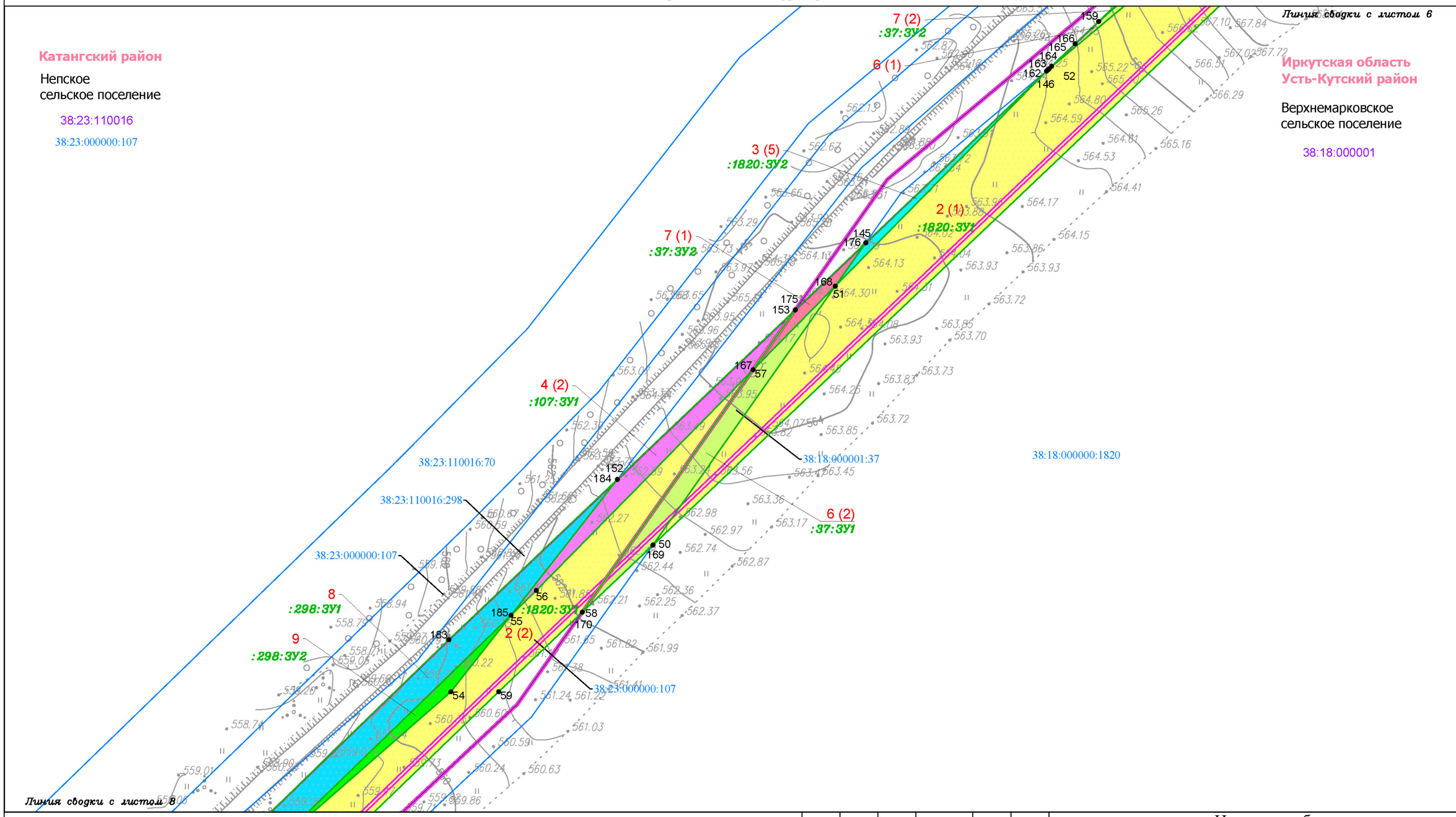

Условные обозначения:

- ручей
- граница муниципального района
- граница сельского поселения

Планируемые элементы планировочной структуры:
- граница территории, предназначенной для размещения линейного объекта

Существующие элементы планировочной структуры:
- территория, предназначенная для размещения линейного объекта

Элементы улично-дорожной сети:
- дорога обычного типа местного значения
- территория общего пользования (береговая полоса)

Земельные участки, учтённые в Едином государственном реестре недвижимости:
- 38:18:000001:37 — граница существующего земельного участка, его кадастровый номер
- 38:18:000001 — граница и номер кадастрового квартала

Образуемые и (или) изменяемые земельные участки:
- обозначение земельного участка
- границы земельного участка в границах зоны размещения линейного объекта
- :37:ЗУ1 — условный номер земельного участка в границах зоны размещения линейного объекта
- •13 — поворотная точка земельного участка, номер поворотной точки земельного участка
- 1 — порядковый номер земельного участка

Изм.	Кол.уч.	Лист	№ док.	Подп.	Дата
Разработал		Петренко Н.А.			12.20
		Петренко В.В.			12.20
		Сухарев Д.В.			12.20
Проверил		Богомол И.С.			12.20
Н. контроль		Роголёва Е.Н.			12.20

Иркутская область

Документация по планировке территории (проект планировки территории и проект межевания территории) для размещения объекта «Разработка и обустройство Ярактинского, Марковского и Даниловского нефтегазоконденсатных месторождений нефти» (Обустройство кустовой площадки № 209 Ярактинского НГКМ)» в Усть-Кутском районе и Катангском районе)»

Заказчик: ИРКУТСКАЯ НЕФТЯНАЯ КОМПАНИЯ

Стадия	Лист	Листов
П	7	21

Чертёж межевания территории

М 1:2000

ООО "СЕРВИСТА"
Иркутск, ул. Байкальская, дом 105А, оф. 505

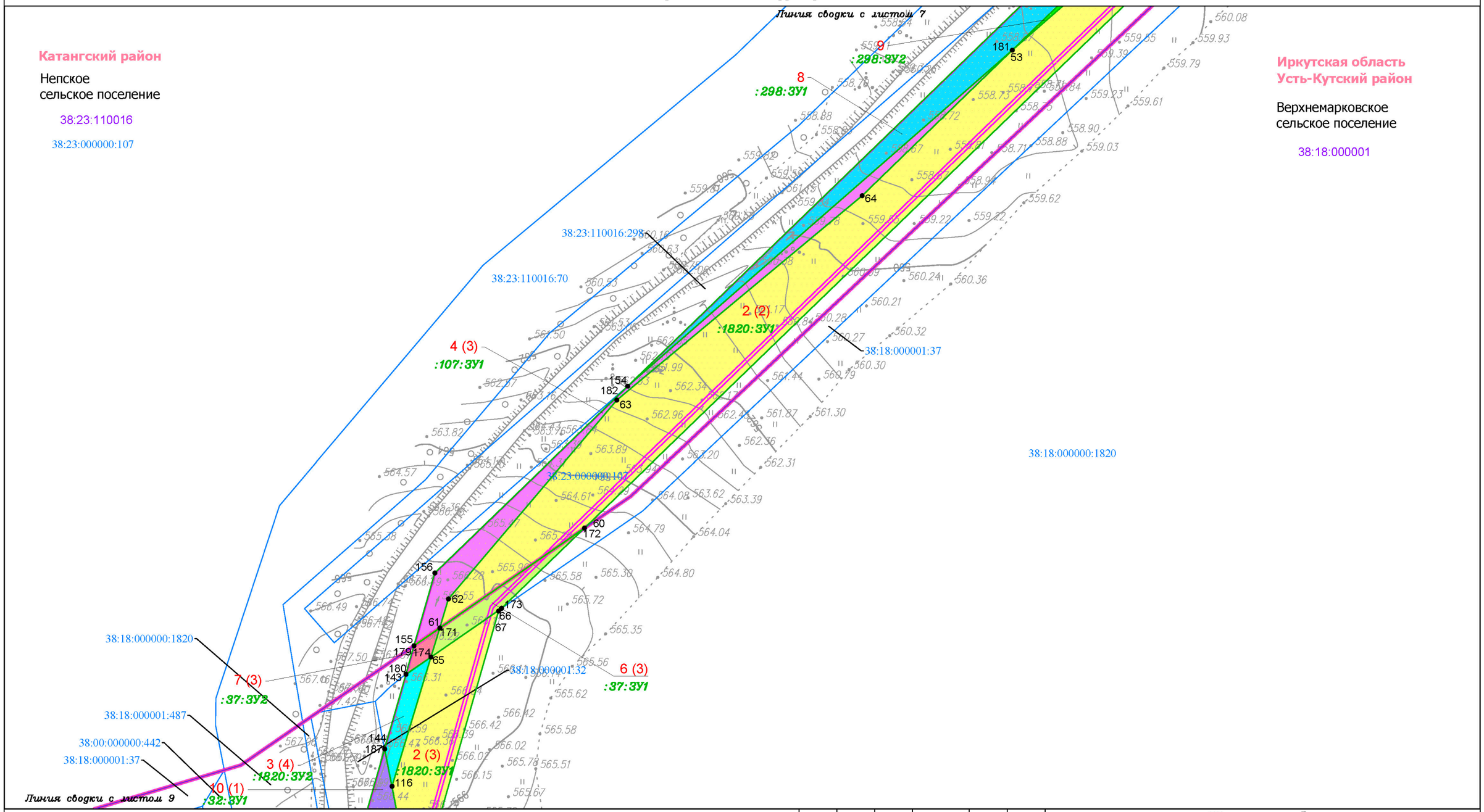

Условные обозначения:

- ручей
- граница муниципального района
- граница сельского поселения

Планируемые элементы планировочной структуры:
- граница территории, предназначенной для размещения линейного объекта

Существующие элементы планировочной структуры:
- территория, предназначенная для размещения линейного объекта

Элементы улично-дорожной сети:
- дорога обычного типа местного значения
- территория общего пользования (береговая полоса)

Земельные участки, учтённые в Едином государственном реестре недвижимости:
- 38:18:000001:37 — граница существующего земельного участка, его кадастровый номер
- 38:18:000001 — граница и номер кадастрового квартала

Образуемые и (или) изменяемые земельные участки:
- обозначение земельного участка
- границы земельного участка в границах зоны размещения линейного объекта
- :37:ЗУ1 — условный номер земельного участка в границах зоны размещения линейного объекта
- •13 — поворотная точка земельного участка, номер поворотной точки земельного участка
- 1 — порядковый номер земельного участка

Изм.	Кол.уч.	Лист	№ док.	Подп.	Дата
Разработал		Петренко Н.А.			12.20
		Петренко В.В.			12.20
		Сухарев Д.В.			12.20
Проверил		Богомол И.С.			12.20
Н. контроль		Роголёва Е.Н.			12.20

Иркутская область

Документация по планировке территории (проект планировки территории и проект межевания территории) для размещения объекта «Разработка и обустройство Ярактинского, Марковского и Даниловского нефтегазоконденсатных месторождений нефти» (Обустройство кустовой площадки № 209 Ярактинского НГКМ)» в Усть-Кутском районе и Катангском районе)»

Заказчик: ИРКУТСКАЯ НЕФТЯНАЯ КОМПАНИЯ

Стадия	Лист	Листов
П	8	21

Чертёж межевания территории

М 1:2000

ООО "СЕРВИСТА"
Иркутск, ул. Байкальская, дом 105А, оф. 505

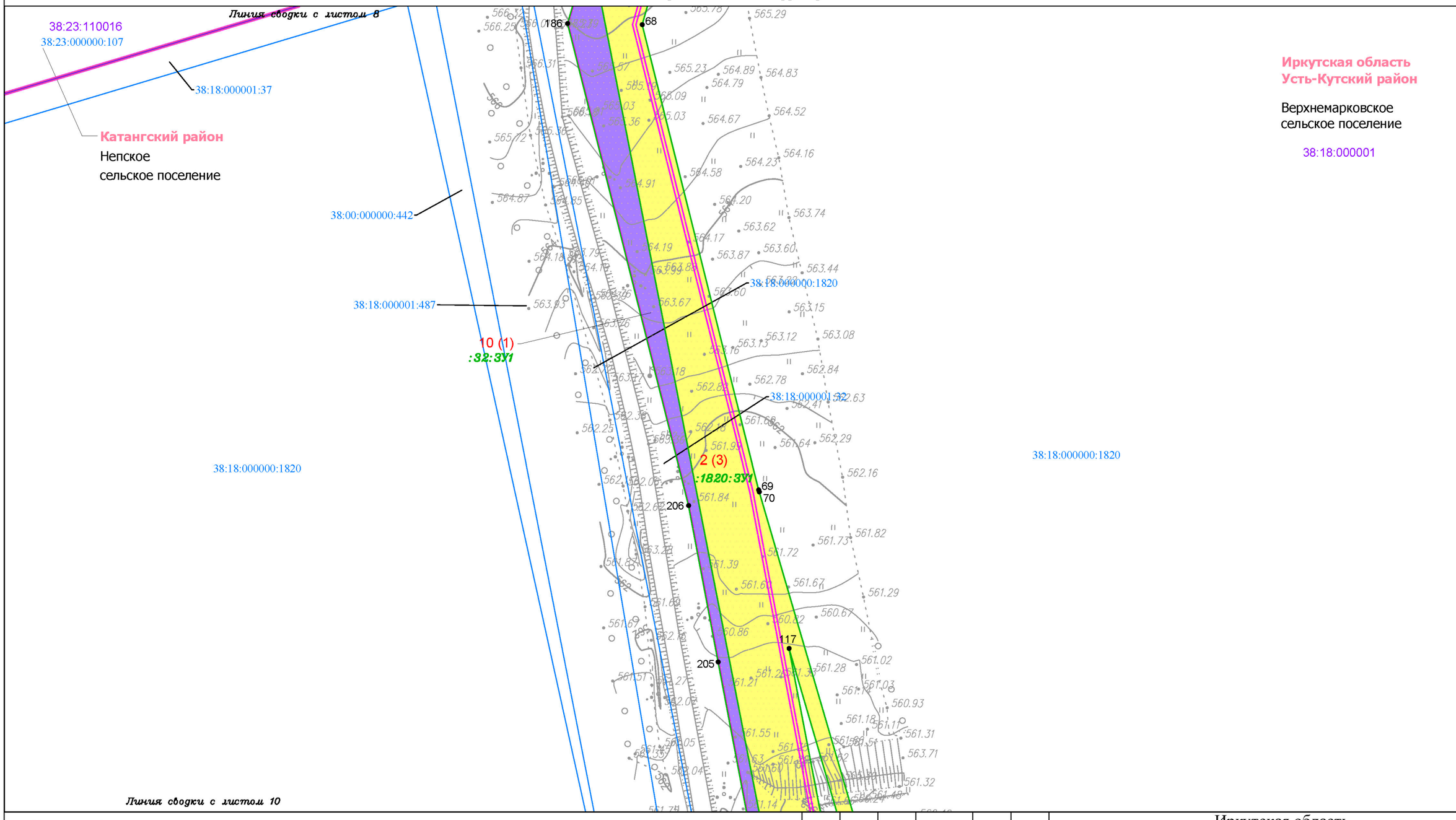

Условные обозначения:

- ручей
- граница муниципального района
- граница сельского поселения

Планируемые элементы планировочной структуры:
- граница территории, предназначенной для размещения линейного объекта

Существующие элементы планировочной структуры:
- территория, предназначенная для размещения линейного объекта

Элементы улично-дорожной сети:
- дорога обычного типа местного значения
- территория общего пользования (береговая полоса)

Земельные участки, учтённые в Едином государственном реестре недвижимости:
- 38:18:000001:37 — граница существующего земельного участка, его кадастровый номер
- 38:18:000001 — граница и номер кадастрового квартала

Образуемые и (или) изменяемые земельные участки:
- обозначение земельного участка
- границы земельного участка в границах зоны размещения линейного объекта
- :37:ЗУ1 — условный номер земельного участка в границах зоны размещения линейного объекта
- •13 — поворотная точка земельного участка, номер поворотной точки земельного участка
- 1 — порядковый номер земельного участка

Изм.	Кол.уч.	Лист	№ док.	Подп.	Дата
Разработал		Петренко Н.А.			12.20
		Петренко В.В.			12.20
		Сухарев Д.В.			12.20
Проверил		Богомол И.С.			12.20
Н. контроль		Роголёва Е.Н.			12.20

Иркутская область

Документация по планировке территории (проект планировки территории и проект межевания территории) для размещения объекта «Разработка и обустройство Ярактинского, Марковского и Даниловского нефтегазоконденсатных месторождений нефти» (Обустройство кустовой площадки № 209 Ярактинского НГКМ)» в Усть-Кутском районе и Катангском районе)»

Заказчик:
ИРКУТСКАЯ НЕФТЯНАЯ КОМПАНИЯ

Стадия	Лист	Листов
П	9	21

Чертёж межевания территории

М 1:2000

ООО "СЕРВИСТА"
Иркутск, ул. Байкальская, дом 105А, оф. 505

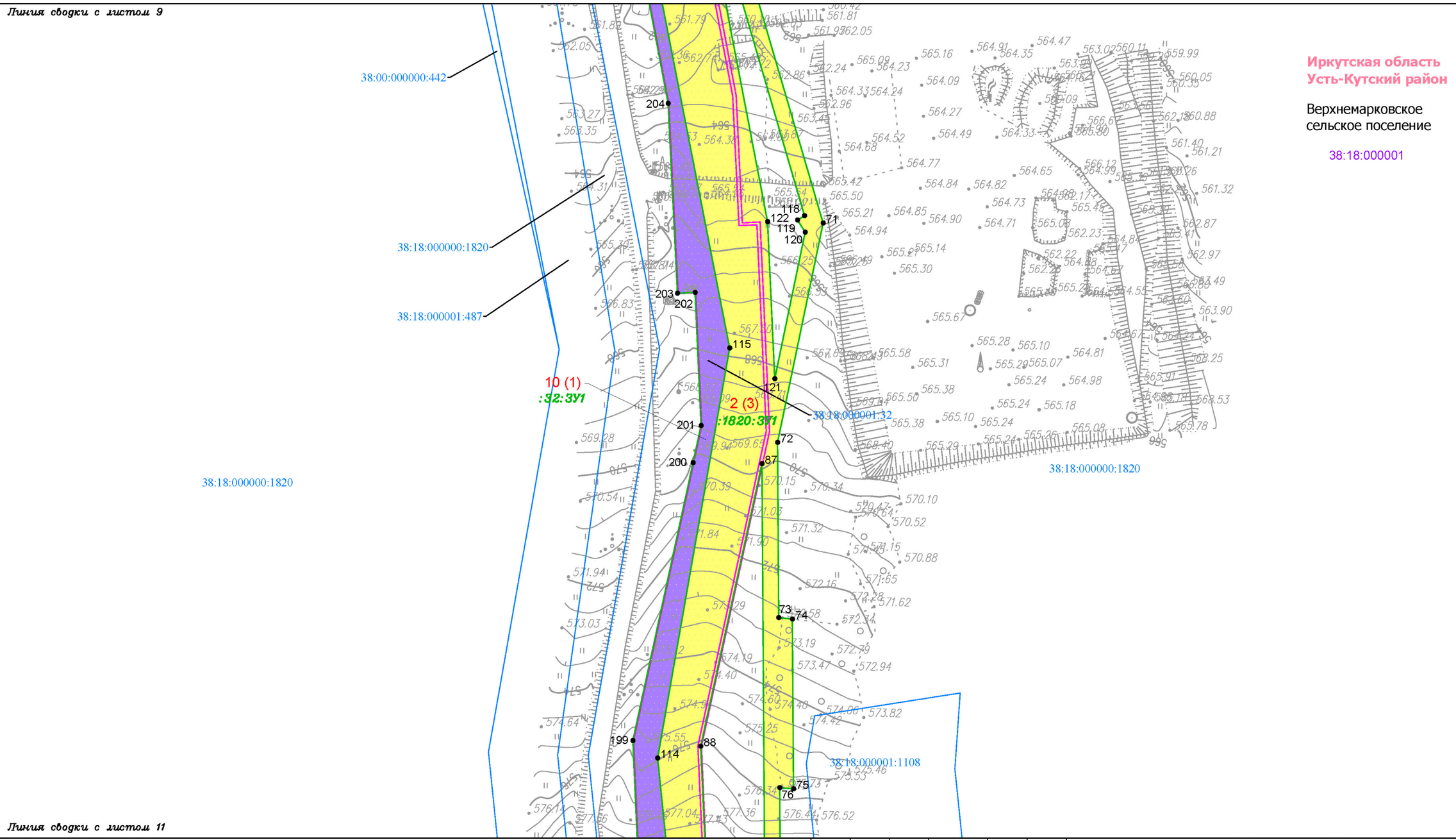

Условные обозначения:

- ручей
- граница муниципального района
- граница сельского поселения

Планируемые элементы планировочной структуры:
- граница территории, предназначенной для размещения линейного объекта

Существующие элементы планировочной структуры:
- территория, предназначенная для размещения линейного объекта

Элементы улично-дорожной сети:
- дорога обычного типа местного значения
- территория общего пользования (береговая полоса)

Земельные участки, учтённые в Едином государственном реестре недвижимости:
- 38:18:000001:37 — граница существующего земельного участка, его кадастровый номер
- 38:18:000001 — граница и номер кадастрового квартала

Образуемые и (или) изменяемые земельные участки:
- обозначение земельного участка
- границы земельного участка в границах зоны размещения линейного объекта
- :37:ЗУ1 — условный номер земельного участка в границах зоны размещения линейного объекта
- •13 — поворотная точка земельного участка, номер поворотной точки земельного участка
- 1 — порядковый номер земельного участка

Изм.	Кол.уч.	Лист	№ док.	Подп.	Дата
Разработал		Петренко Н.А.			12.20
		Петренко В.В.			12.20
		Сухарев Д.В.			12.20
Проверил		Богомол И.С.			12.20
Н. контроль		Роголёва Е.Н.			12.20

Иркутская область

Документация по планировке территории (проект планировки территории и проект межевания территории) для размещения объекта «Разработка и обустройство Ярактинского, Марковского и Даниловского нефтегазоконденсатных месторождений нефти» (Обустройство кустовой площадки № 209 Ярактинского НГКМ)» в Усть-Кутском районе и Катангском районе)»

Заказчик: ИРКУТСКАЯ НЕФТЯНАЯ КОМПАНИЯ

Стадия	Лист	Листов
П	10	21

Чертёж межевания территории

М 1:2000

ООО "СЕРВИСТА"
Иркутск, ул. Байкальская, дом 105А, оф. 505

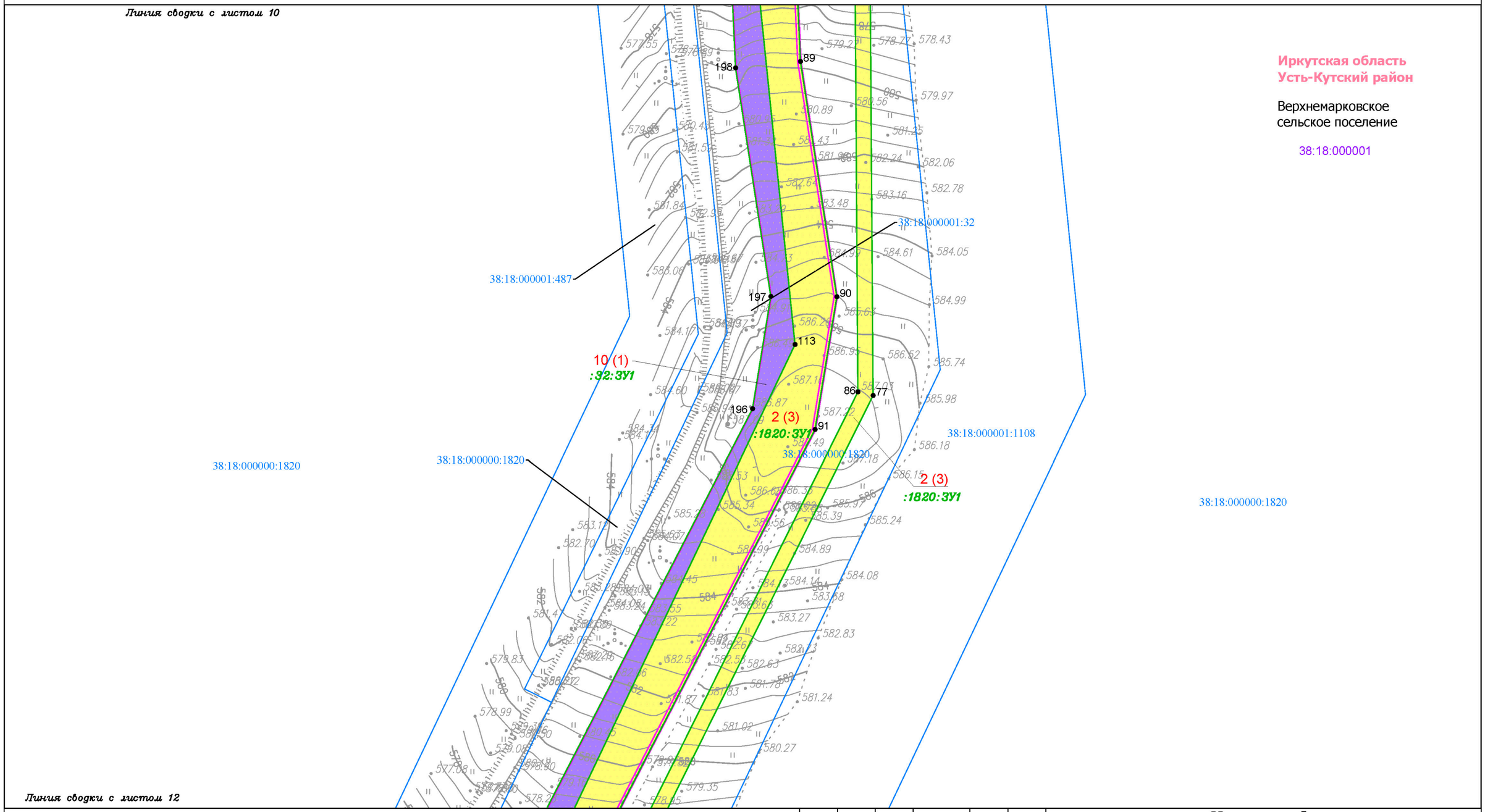

Условные обозначения:

- ручей
- граница муниципального района
- граница сельского поселения

Планируемые элементы планировочной структуры:
- граница территории, предназначенной для размещения линейного объекта

Существующие элементы планировочной структуры:
- территория, предназначенная для размещения линейного объекта

Элементы улично-дорожной сети:
- дорога обычного типа местного значения
- территория общего пользования (береговая полоса)

Земельные участки, учтённые в Едином государственном реестре недвижимости:
- 38:18:000001:37 — граница существующего земельного участка, его кадастровый номер
- 38:18:000001 — граница и номер кадастрового квартала

Образуемые и (или) изменяемые земельные участки:
- обозначение земельного участка
- границы земельного участка в границах зоны размещения линейного объекта
- :37:ЗУ1 — условный номер земельного участка в границах зоны размещения линейного объекта
- •13 — поворотная точка земельного участка, номер поворотной точки земельного участка
- 1 — порядковый номер земельного участка

Изм.	Кол.уч.	Лист	№ док.	Подп.	Дата	Иркутская область			
						Документация по планировке территории (проект планировки территории и проект межевания территории) для размещения объекта «Разработка и обустройство Ярактинского, Марковского и Даниловского нефтегазоконденсатных месторождений нефти» (Обустройство кустовой площадки № 209 Ярактинского НГКМ)» в Усть-Кутском районе и Катангском районе)»			
Разработал		*Петренко Н.А.*			*12.20*	Заказчик: ИРКУТСКАЯ НЕФТЯНАЯ КОМПАНИЯ	Стадия	Лист	Листов
		Петренко В.В.			*12.20*		П	11	21
		Сухарев Д.В.			*12.20*				
Проверил		*Богомол И.С.*			*12.20*	Чертёж межевания территории	ООО "СЕРВИСТА" Иркутск, ул. Байкальская, дом 105А, оф. 505		
Н. контроль		*Рогалёва Е.Н.*			*12.20*	М 1:2000			

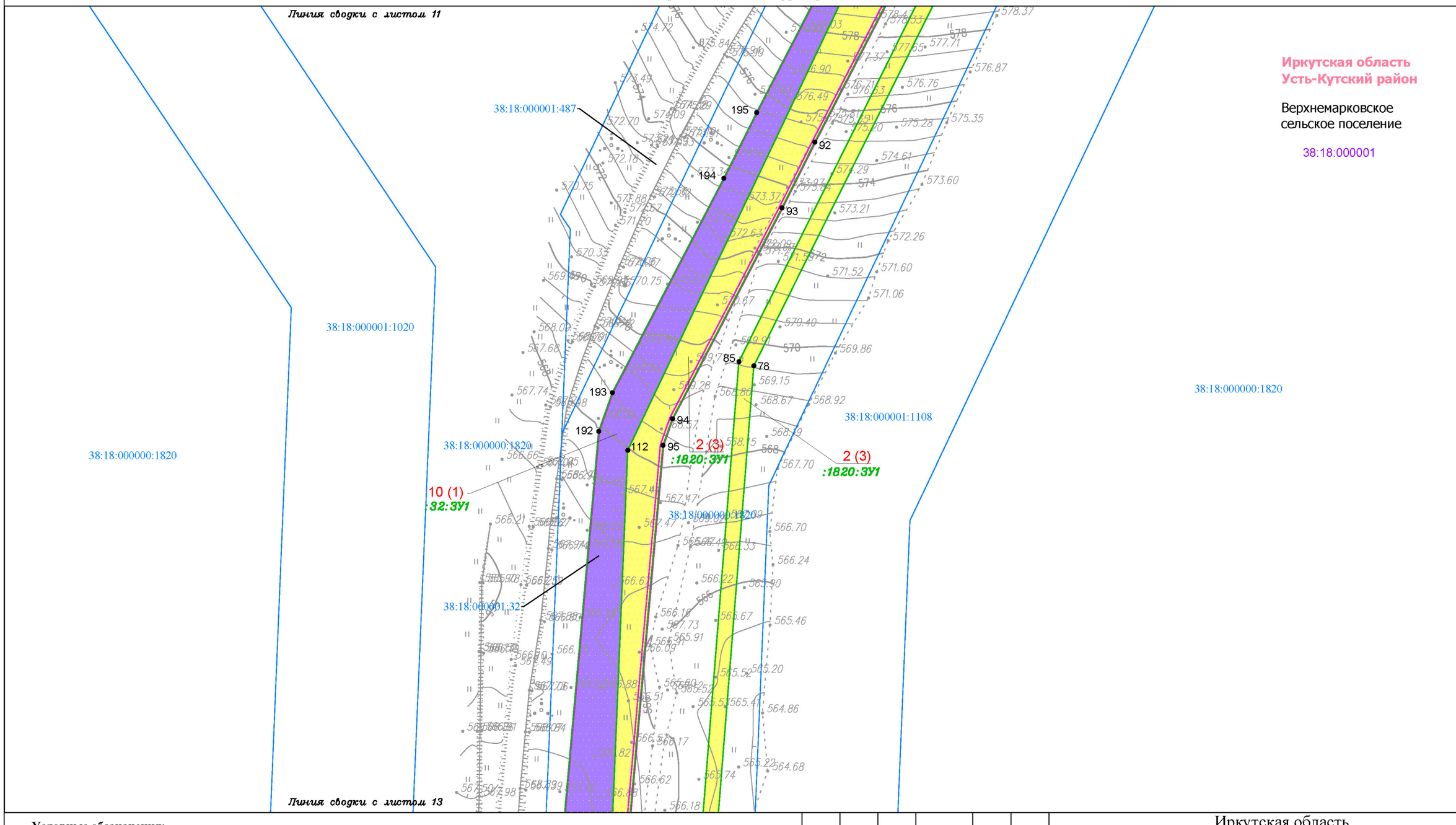

Условные обозначения:

- ручей
- граница муниципального района
- граница сельского поселения

Планируемые элементы планировочной структуры:
- граница территории, предназначенной для размещения линейного объекта

Существующие элементы планировочной структуры:
- территория, предназначенная для размещения линейного объекта

Элементы улично-дорожной сети:
- дорога обычного типа местного значения
- территория общего пользования (береговая полоса)

Земельные участки, учтённые в Едином государственном реестре недвижимости:
- 38:18:000001:37 — граница существующего земельного участка, его кадастровый номер
- 38:18:000001 — граница и номер кадастрового квартала

Образуемые и (или) изменяемые земельные участки:
- обозначение земельного участка
- границы земельного участка в границах зоны размещения линейного объекта
- :37:ЗУ1 — условный номер земельного участка в границах зоны размещения линейного объекта
- •13 — поворотная точка земельного участка, номер поворотной точки земельного участка
- 1 — порядковый номер земельного участка

Изм.	Кол.уч.	Лист	№ док.	Подп.	Дата
Разработал		Петренко Н.А.			12.20
		Петренко В.В.			12.20
		Сухарев Д.В.			12.20
Проверил		Богомол И.С.			12.20
Н. контроль		Роголёва Е.Н.			12.20

Иркутская область

Документация по планировке территории (проект планировки территории и проект межевания территории) для размещения объекта «Разработка и обустройство Ярактинского, Марковского и Даниловского нефтегазоконденсатных месторождений нефти» (Обустройство кустовой площадки № 209 Ярактинского НГКМ)» в Усть-Кутском районе и Катангском районе)»

Заказчик: ИРКУТСКАЯ НЕФТЯНАЯ КОМПАНИЯ

Стадия	Лист	Листов
П	12	21

Чертёж межевания территории

М 1:2000

ООО "СЕРВИСТА"
Иркутск, ул. Байкальская, дом 105А, оф. 505

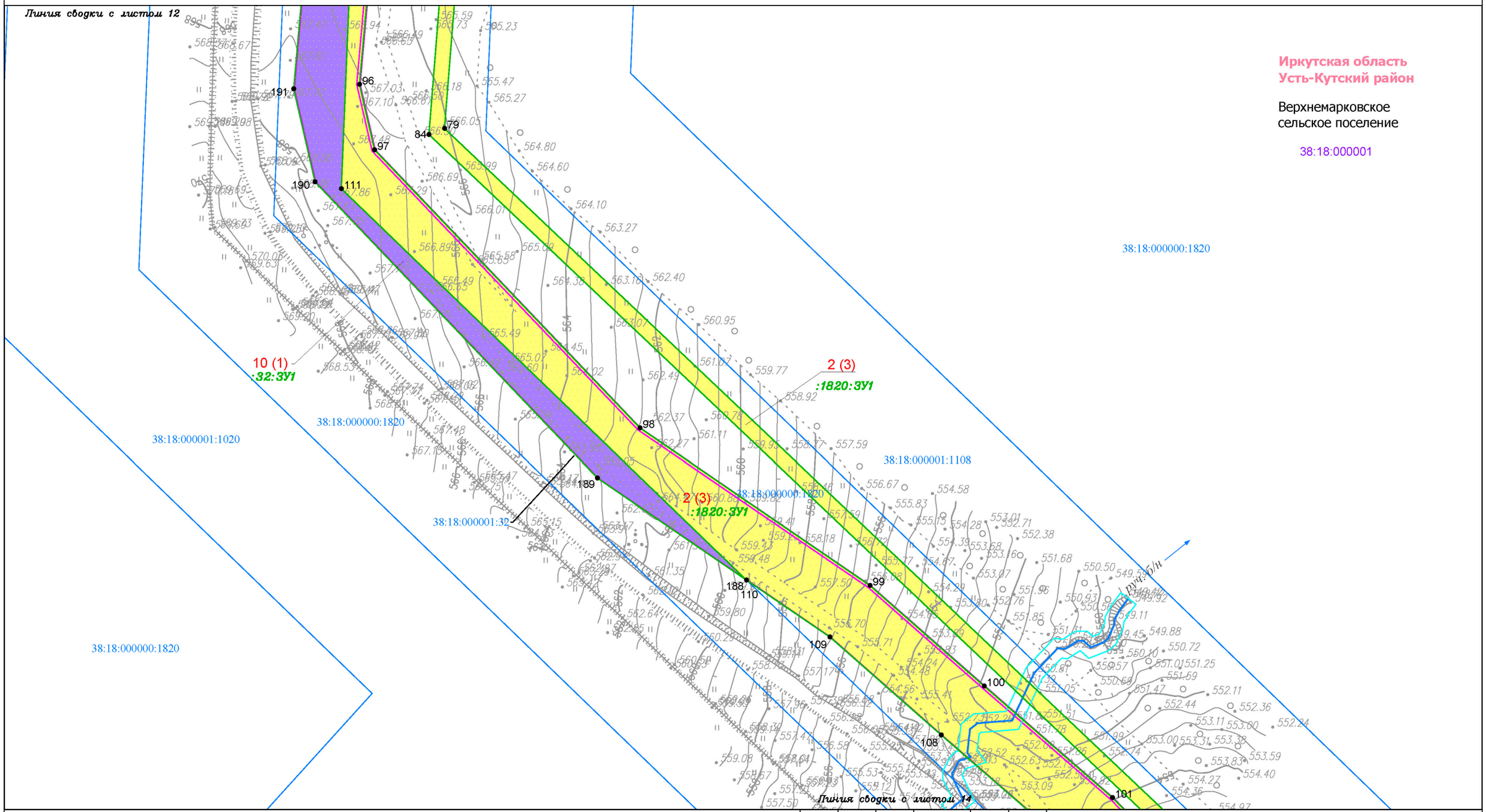

Условные обозначения:

- ручей
- граница муниципального района
- граница сельского поселения

Планируемые элементы планировочной структуры:

- граница территории, предназначенной для размещения линейного объекта

Существующие элементы планировочной структуры:

- территория, предназначенная для размещения линейного объекта

Элементы улично-дорожной сети:

- дорога обычного типа местного значения
- территория общего пользования (береговая полоса)

Земельные участки, учтённые в Едином государственном реестре недвижимости:

- 38:18:000001:37 — граница существующего земельного участка, его кадастровый номер
- 38:18:000001 — граница и номер кадастрового квартала

Образуемые и (или) изменяемые земельные участки:

- обозначение земельного участка
- границы земельного участка в границах зоны размещения линейного объекта
- :37:ЗУ1 — условный номер земельного участка в границах зоны размещения линейного объекта
- •13 — поворотная точка земельного участка, номер поворотной точки земельного участка
- 1 — порядковый номер земельного участка

Изм.	Кол.уч.	Лист	№ док.	Подп.	Дата
Разработал		Петренко Н.А.			12.20
		Петренко В.В.			12.20
		Сухарев Д.В.			12.20
Проверил		Богомол И.С.			12.20
Н. контроль		Роголёва Е.Н.			12.20

Иркутская область

Документация по планировке территории (проект планировки территории и проект межевания территории) для размещения объекта «Разработка и обустройство Ярактинского, Марковского и Даниловского нефтегазоконденсатных месторождений нефти» (Обустройство кустовой площадки № 209 Ярактинского НГКМ)» в Усть-Кутском районе и Катангском районе)»

Заказчик: ИРКУТСКАЯ НЕФТЯНАЯ КОМПАНИЯ

Стадия	Лист	Листов
П	13	21

Чертёж межевания территории

М 1:2000

ООО "СЕРВИСТА"
Иркутск, ул. Байкальская, дом 105А, оф. 505

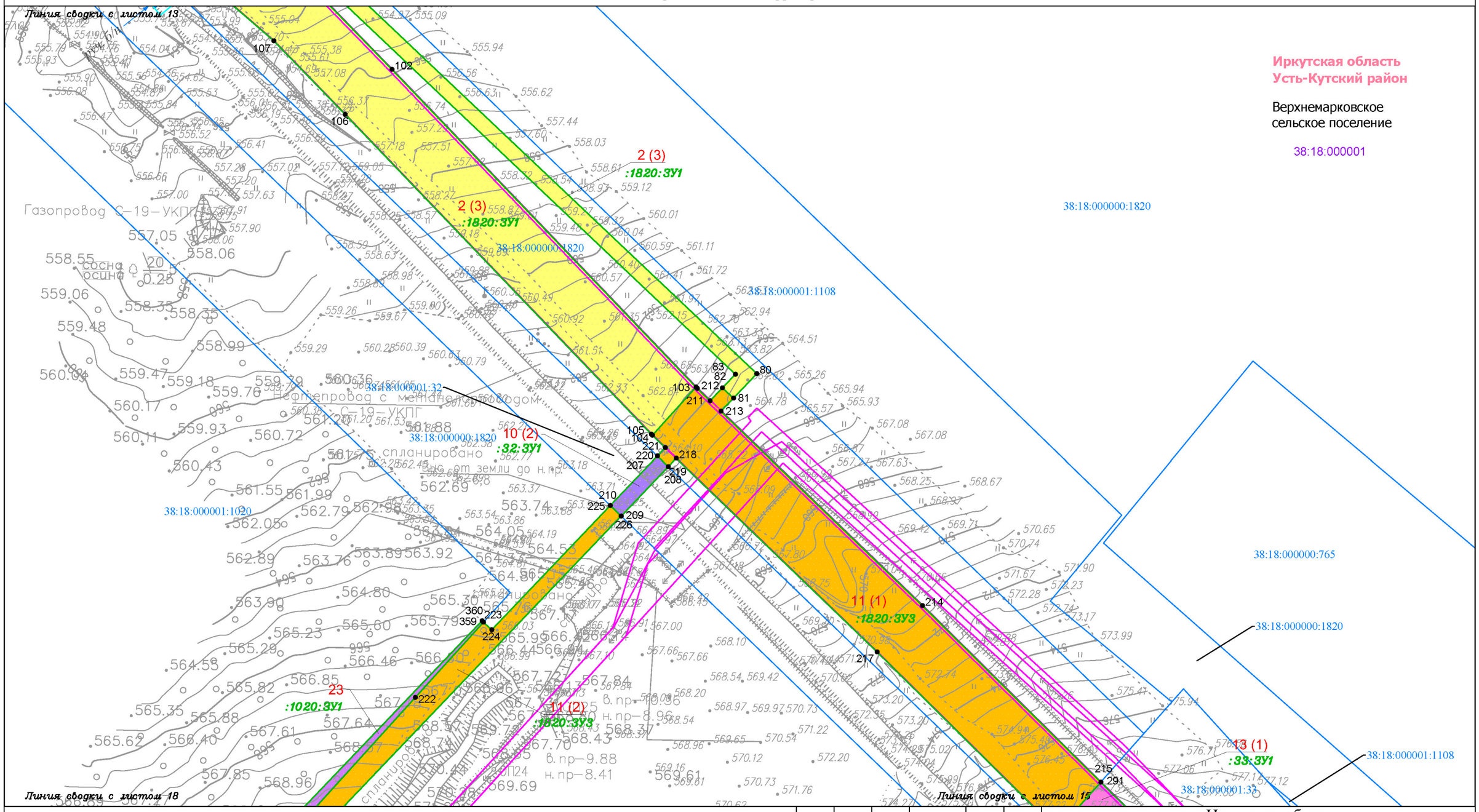

Условные обозначения:

- ручей
- граница муниципального района
- граница сельского поселения

Планируемые элементы планировочной структуры:

- граница территории, предназначенной для размещения линейного объекта

Существующие элементы планировочной структуры:

- территория, предназначенная для размещения линейного объекта

Элементы улично-дорожной сети:

- дорога обычного типа местного значения
- территория общего пользования (береговая полоса)

Земельные участки, учтённые в Едином государственном реестре недвижимости:

- 38:18:000001:37 — граница существующего земельного участка, его кадастровый номер
- 38:18:000001 — граница и номер кадастрового квартала

Образуемые и (или) изменяемые земельные участки:

- обозначение земельного участка
- границы земельного участка в границах зоны размещения линейного объекта
- :37:ЗУ1 — условный номер земельного участка в границах зоны размещения линейного объекта
- •13 — поворотная точка земельного участка, номер поворотной точки земельного участка
- 1 — порядковый номер земельного участка

Изм.	Кол.уч.	Лист	№ док.	Подп.	Дата
Разработал		Петренко Н.А.			12.20
		Петренко В.В.			12.20
		Сухарев Д.В.			12.20
Проверил		Богомол И.С.			12.20
Н. контроль		Роголёва Е.Н.			12.20

Иркутская область

Документация по планировке территории (проект планировки территории и проект межевания территории) для размещения объекта «Разработка и обустройство Ярактинского, Марковского и Даниловского нефтегазоконденсатных месторождений нефти» (Обустройство кустовой площадки № 209 Ярактинского НГКМ)» в Усть-Кутском районе и Катангском районе)»

Заказчик:
ИРКУТСКАЯ НЕФТЯНАЯ КОМПАНИЯ

Стадия	Лист	Листов
П	14	21

Чертёж межевания территории

М 1:2000

ООО "СЕРВИСТА"
Иркутск, ул. Байкальская, дом 105А, оф. 505

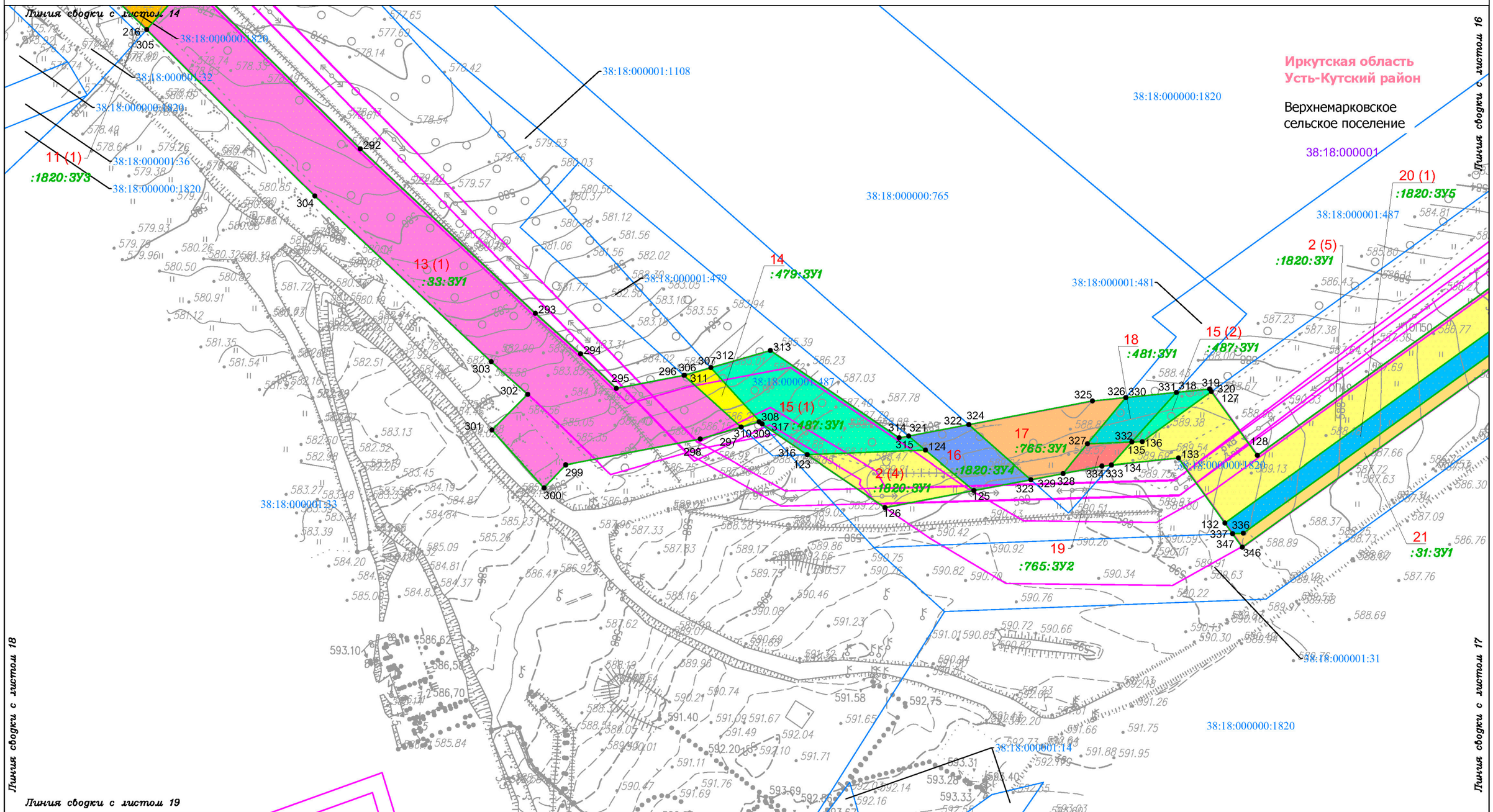

Условные обозначения:

- ручей
- граница муниципального района
- граница сельского поселения

Планируемые элементы планировочной структуры:

- граница территории, предназначенной для размещения линейного объекта

Существующие элементы планировочной структуры:

- территория, предназначенная для размещения линейного объекта

Элементы улично-дорожной сети:

- дорога обычного типа местного значения
- территория общего пользования (береговая полоса)

Земельные участки, учтённые в Едином государственном реестре недвижимости:

- 38:18:000001:37 — граница существующего земельного участка, его кадастровый номер
- 38:18:000001 — граница и номер кадастрового квартала

Образуемые и (или) изменяемые земельные участки:

- обозначение земельного участка
- границы земельного участка в границах зоны размещения линейного объекта
- :37:ЗУ1 — условный номер земельного участка в границах зоны размещения линейного объекта
- •13 — поворотная точка земельного участка, номер поворотной точки земельного участка
- 1 — порядковый номер земельного участка

Изм.	Кол.уч.	Лист	№ док.	Подп.	Дата
Разработал		Петренко Н.А.			12.20
		Петренко В.В.			12.20
		Сухарев Д.В.			12.20
Проверил		Богомол И.С.			12.20
Н. контроль		Роголёва Е.Н.			12.20

Иркутская область

Документация по планировке территории (проект планировки территории и проект межевания территории) для размещения объекта «Разработка и обустройство Ярактинского, Марковского и Даниловского нефтегазоконденсатных месторождений нефти» (Обустройство кустовой площадки № 209 Ярактинского НГКМ)» в Усть-Кутском районе и Катангском районе)»

Заказчик: ИРКУТСКАЯ НЕФТЯНАЯ КОМПАНИЯ

Стадия	Лист	Листов
П	15	21

Чертёж межевания территории

М 1:2000

ООО "СЕРВИСТА"
Иркутск, ул. Байкальская, дом 105А, оф. 505

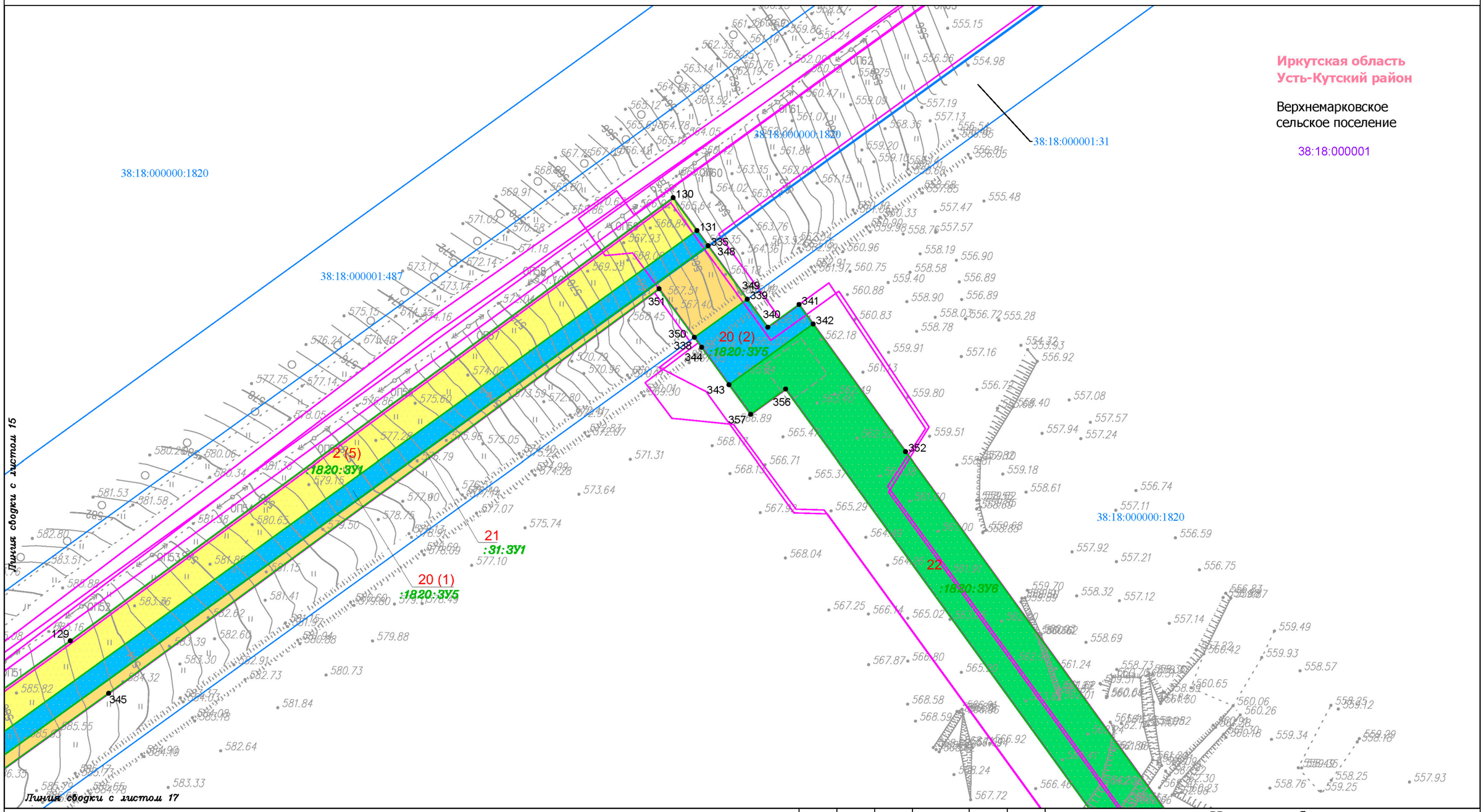

Условные обозначения:

- ручей
- граница муниципального района
- граница сельского поселения

Планируемые элементы планировочной структуры:
- граница территории, предназначенной для размещения линейного объекта

Существующие элементы планировочной структуры:
- территория, предназначенная для размещения линейного объекта

Элементы улично-дорожной сети:
- дорога обычного типа местного значения
- территория общего пользования (береговая полоса)

Земельные участки, учтённые в Едином государственном реестре недвижимости:
- 38:18:000001:37 — граница существующего земельного участка, его кадастровый номер
- 38:18:000001 — граница и номер кадастрового квартала

Образуемые и (или) изменяемые земельные участки:
- обозначение земельного участка
- границы земельного участка в границах зоны размещения линейного объекта
- :37:ЗУ1 — условный номер земельного участка в границах зоны размещения линейного объекта
- •13 — поворотная точка земельного участка, номер поворотной точки земельного участка
- 1 — порядковый номер земельного участка

Изм.	Кол.уч.	Лист	№ док.	Подп.	Дата
Разработал		Петренко Н.А.			12.20
		Петренко В.В.			12.20
		Сухарев Д.В.			12.20
Проверил		Богомол И.С.			12.20
Н. контроль		Роголёва Е.Н.			12.20

Иркутская область

Документация по планировке территории (проект планировки территории и проект межевания территории) для размещения объекта «Разработка и обустройство Ярактинского, Марковского и Даниловского нефтегазоконденсатных месторождений нефти» (Обустройство кустовой площадки № 209 Ярактинского НГКМ)» в Усть-Кутском районе и Катангском районе)»

Заказчик: ИРКУТСКАЯ НЕФТЯНАЯ КОМПАНИЯ

Стадия	Лист	Листов
П	16	21

Чертёж межевания территории

М 1:2000

ООО "СЕРВИСТА"
Иркутск, ул. Байкальская, дом 105А, оф. 505

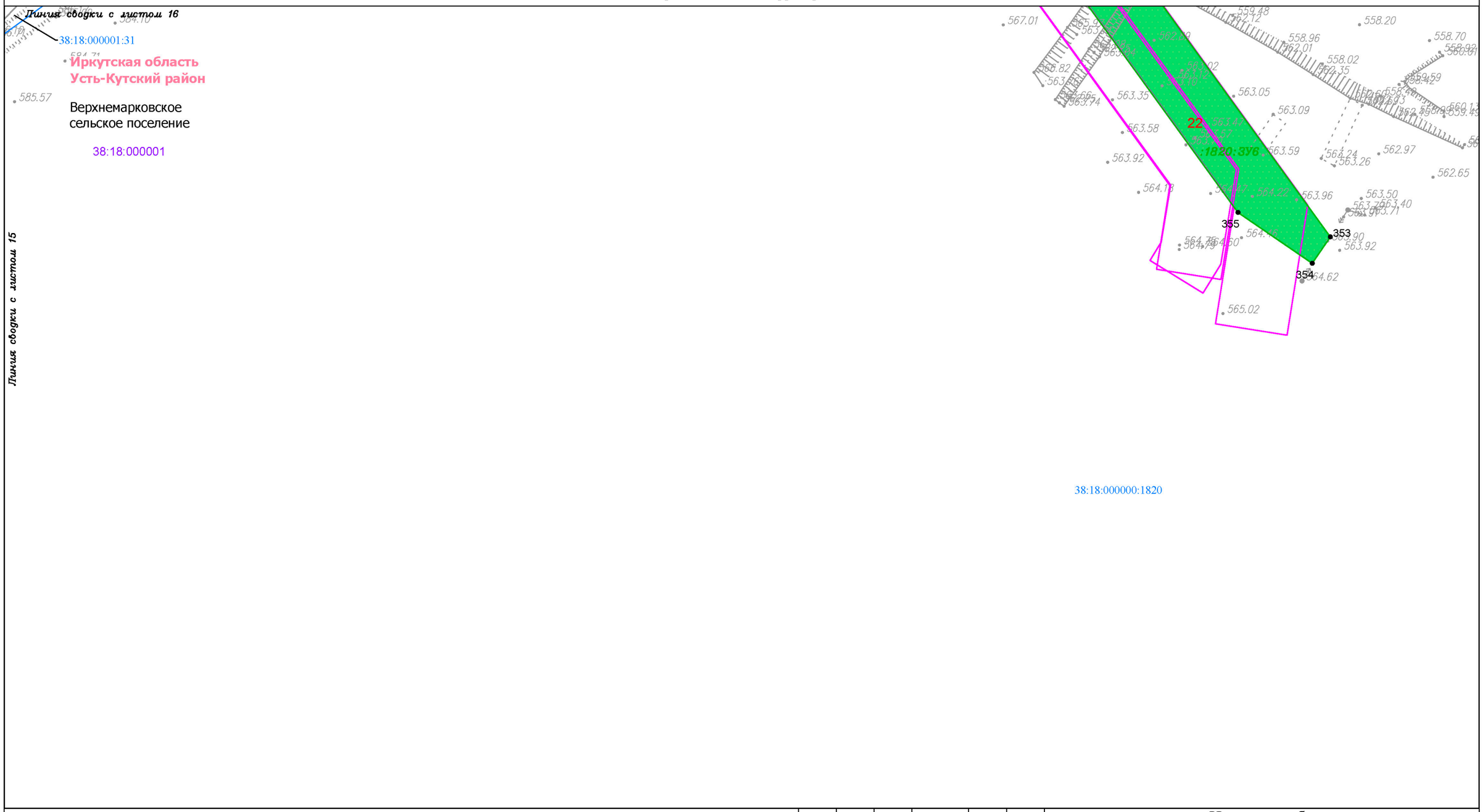

Условные обозначения:

ручей
граница муниципального района
граница сельского поселения

Планируемые элементы планировочной структуры:
граница территории, предназначенной для размещения линейного объекта

Существующие элементы планировочной структуры:
территория, предназначенная для размещения линейного объекта

Элементы улично-дорожной сети:
дорога обычного типа местного значения
территория общего пользования (береговая полоса)

Земельные участки, учтённые в Едином государственном реестре недвижимости:
38:18:000001:37 граница существующего земельного участка, его кадастровый номер
38:18:000001 граница и номер кадастрового квартала

Образуемые и (или) изменяемые земельные участки:
обозначение земельного участка
границы земельного участка в границах зоны размещения линейного объекта
:37:ЗУ1 условный номер земельного участка в границах зоны размещения линейного объекта
•13 поворотная точка земельного участка, номер поворотной точки земельного участка
1 порядковый номер земельного участка

Изм.	Кол.уч.	Лист	№ док.	Подп.	Дата
Разработал		Петренко Н.А.			12.20
		Петренко В.В.			12.20
		Сухарев Д.В.			12.20
Проверил		Богомол И.С.			12.20
Н. контроль		Роголёва Е.Н.			12.20

Иркутская область

Документация по планировке территории (проект планировки территории и проект межевания территории) для размещения объекта «Разработка и обустройство Ярактинского, Марковского и Даниловского нефтегазоконденсатных месторождений нефти» (Обустройство кустовой площадки № 209 Ярактинского НГКМ)» в Усть-Кутском районе и Катангском районе)»

Заказчик:
ИРКУТСКАЯ НЕФТЯНАЯ КОМПАНИЯ

Стадия	Лист	Листов
П	17	21

Чертёж межевания территории

М 1:2000

ООО "СЕРВИСТА"
Иркутск, ул. Байкальская, дом 105А, оф. 505
СЕРВИСТА

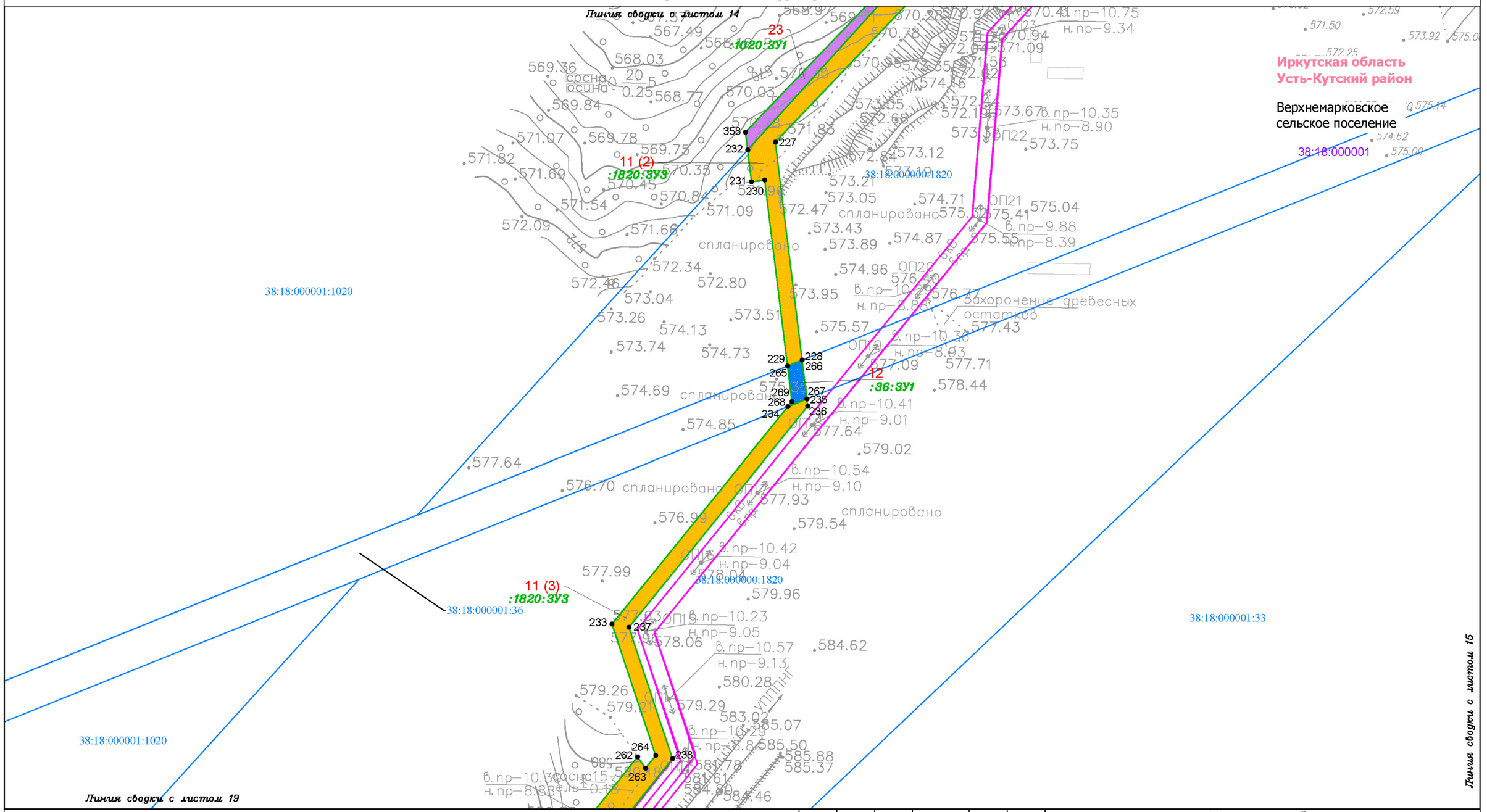

Условные обозначения:

- ручей
- граница муниципального района
- граница сельского поселения

Планируемые элементы планировочной структуры:
- граница территории, предназначенной для размещения линейного объекта

Существующие элементы планировочной структуры:
- территория, предназначенная для размещения линейного объекта

Элементы улично-дорожной сети:
- дорога обычного типа местного значения
- территория общего пользования (береговая полоса)

Земельные участки, учтённые в Едином государственном реестре недвижимости:
- 38:18:000001:37 — граница существующего земельного участка, его кадастровый номер
- 38:18:000001 — граница и номер кадастрового квартала

Образуемые и (или) изменяемые земельные участки:
- обозначение земельного участка
- границы земельного участка в границах зоны размещения линейного объекта
- :37:ЗУ1 — условный номер земельного участка в границах зоны размещения линейного объекта
- •13 — поворотная точка земельного участка, номер поворотной точки земельного участка
- 1 — порядковый номер земельного участка

Изм.	Кол.уч.	Лист	№ док.	Подп.	Дата
Разработал		Петренко Н.А.			12.20
		Петренко В.В.			12.20
		Сухарев Д.В.			12.20
Проверил		Богомол И.С.			12.20
Н. контроль		Роголёва Е.Н.			12.20

Иркутская область

Документация по планировке территории (проект планировки территории и проект межевания территории) для размещения объекта «Разработка и обустройство Ярактинского, Марковского и Даниловского нефтегазоконденсатных месторождений нефти» (Обустройство кустовой площадки № 209 Ярактинского НГКМ)» в Усть-Кутском районе и Катангском районе)»

Заказчик: ИРКУТСКАЯ НЕФТЯНАЯ КОМПАНИЯ

Стадия	Лист	Листов
П	18	21

Чертёж межевания территории

М 1:2000

ООО "СЕРВИСТА"
Иркутск, ул. Байкальская, дом 105А, оф. 505

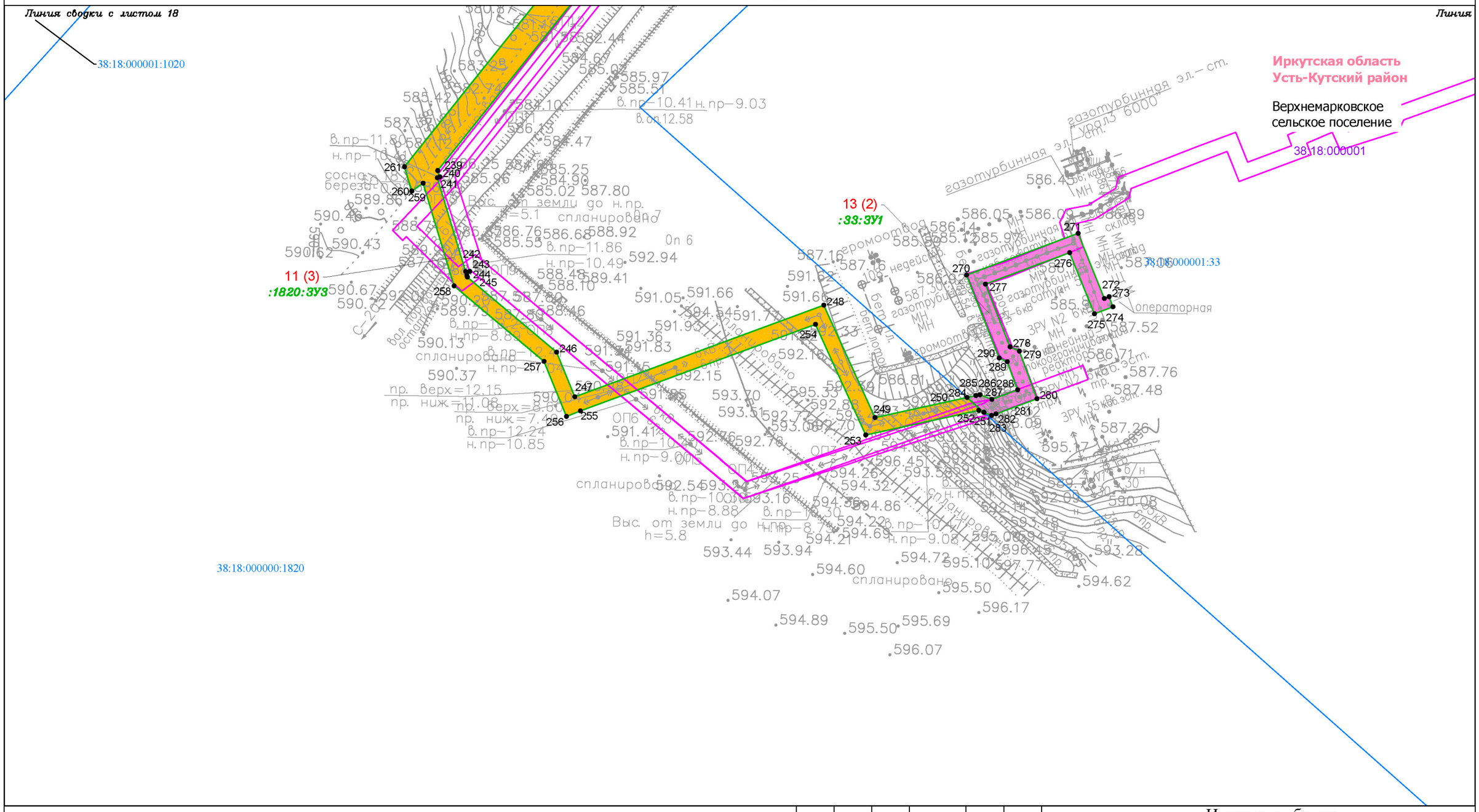

Условные обозначения:

- ручей
- граница муниципального района
- граница сельского поселения

Планируемые элементы планировочной структуры:
- граница территории, предназначенной для размещения линейного объекта

Существующие элементы планировочной структуры:
- территория, предназначенная для размещения линейного объекта

Элементы улично-дорожной сети:
- дорога обычного типа местного значения
- территория общего пользования (береговая полоса)

Земельные участки, учтённые в Едином государственном реестре недвижимости:
- 38:18:000001:37 — граница существующего земельного участка, его кадастровый номер
- 38:18:000001 — граница и номер кадастрового квартала

Образуемые и (или) изменяемые земельные участки:
- обозначение земельного участка
- границы земельного участка в границах зоны размещения линейного объекта
- :37:ЗУ1 — условный номер земельного участка в границах зоны размещения линейного объекта
- •13 — поворотная точка земельного участка, номер поворотной точки земельного участка
- 1 — порядковый номер земельного участка

Изм.	Кол.уч.	Лист	№ док.	Подп.	Дата
Разработал		Петренко Н.А.			12.20
		Петренко В.В.			12.20
		Сухарев Д.В.			12.20
Проверил		Богомол И.С.			12.20
Н. контроль		Роголёва Е.Н.			12.20

Иркутская область

Документация по планировке территории (проект планировки территории и проект межевания территории) для размещения объекта «Разработка и обустройство Ярактинского, Марковского и Даниловского нефтегазоконденсатных месторождений нефти» (Обустройство кустовой площадки № 209 Ярактинского НГКМ)» в Усть-Кутском районе и Катангском районе)»

Заказчик: ИРКУТСКАЯ НЕФТЯНАЯ КОМПАНИЯ

Стадия	Лист	Листов
П	19	21

Чертёж межевания территории

М 1:2000

ООО "СЕРВИСТА"
Иркутск, ул. Байкальская, дом 105А, оф. 505

Документация по планировке территории (проект межевания территории) для размещения объекта «Разработка и обустройство Ярактинского, Марковского и Даниловского нефтегазоконденсатных месторождений нефти» (Обустройство кустовой площадки № 209 Ярактинского НГКМ)»в Усть-Кутском районе и Катангском районе)»

Приложение к чертежу межевания территории

Перечень координат характерных точек земельных участков в границах зоны размещения линейного объекта (система координат МСК-38, зона 4)

№	X	Y	№	X	Y	№	X	Y	№	X	Y	№	X	Y	№	X	Y
1 (1)			43	1035368.20	4281182.49	84	1032036.08	4279424.32	125	1031000.46	4280611.44	145	1034526.47	4280158.01	169	1034367.43	4280045.84
1	1035756.80	4281282.31	44	1035358.25	4281141.47	85	1032341.54	4279448.57	126	1030991.52	4280564.68	146	1034616.94	4280253.10	170	1034332.10	4280008.70
2	1035774.44	4281329.04	45	1035358.27	4281141.41	86	1032748.68	4279650.98	123	1031019.21	4280523.87	52	1034617.76	4280254.07	167	1034459.56	4280098.58
3	1035771.62	4281335.79	46	1035348.03	4281138.14	87	1033143.72	4279648.39	2 (5)			4 (1)			6 (3)		
4	1035770.80	4281335.21	47	1035052.62	4281016.24	88	1033000.09	4279617.23	127	1031052.27	4280736.19	147	1035640.13	4281130.61	171	1033897.98	4279537.67
5	1035752.50	4281366.22	48	1034889.43	4280804.09	89	1032923.24	4279620.67	128	1031018.79	4280760.29	148	1035636.66	4281148.86	172	1033950.83	4279614.18
6	1035725.60	4281484.93	49	1034686.85	4280381.59	90	1032798.95	4279639.87	129	1031131.74	4280917.07	149	1035631.72	4281148.58	173	1033908.44	4279570.39
7	1035700.58	4281493.71	50	1034367.52	4280045.92	91	1032728.86	4279628.41	130	1031365.78	4281235.59	150	1035590.43	4281124.62	174	1033882.64	4279533.03
8	1035387.62	4281419.58	51	1034503.63	4280141.90	92	1032457.07	4279488.53	131	1031348.49	4281248.22	151	1035591.93	4281116.86	171	1033897.98	4279537.67
9	1035380.25	4281404.18	52	1034617.76	4280254.07	93	1032422.46	4279471.22	132	1030983.39	4280743.30	147	1035640.13	4281130.61	7 (1)		
10	1035343.20	4281395.06	25	1034697.97	4280349.86	94	1032311.46	4279413.54	133	1031017.41	4280718.90	4 (2)			175	1034491.14	4280120.86
11	1035382.36	4281240.86	2 (2)			95	1032297.49	4279408.56	134	1031013.82	4280683.65	152	1034402.01	4280027.18	176	1034526.47	4280157.99
12	1035368.20	4281182.50	53	1034203.33	4279840.19	96	1032062.60	4279387.71	135	1031025.79	4280694.38	153	1034491.13	4280120.82	168	1034503.63	4280141.89
13	1035376.58	4281183.11	54	1034290.18	4279939.53	97	1032028.02	4279395.65	136	1031026.00	4280699.84	57	1034459.56	4280098.57	167	1034459.56	4280098.58
14	1035386.57	4281224.29	55	1034330.53	4279971.16	98	1031881.23	4279535.65	127	1031052.27	4280736.19	56	1034343.49	4279984.49	175	1034491.14	4280120.86
15	1035389.14	4281214.18	56	1034343.49	4279984.49	99	1031798.18	4279657.11	3 (1)			55	1034330.53	4279971.16	7 (2)		
16	1035578.90	4281257.57	57	1034459.56	4280098.57	100	1031745.12	4279717.37	137	1035590.44	4281124.66	152	1034402.01	4280027.18	160	1034691.39	4280336.45
17	1035587.06	4281213.25	58	1034332.13	4280008.71	101	1031686.26	4279785.04	138	1035636.19	4281151.21	4 (3)			159	1034643.08	4280280.56
18	1035618.14	4281221.13	59	1034290.23	4279964.67	102	1031646.09	4279824.01	36	1035634.84	4281158.31	154	1034025.72	4279637.00	177	1034718.48	4280359.79
19	1035610.13	4281264.71	60	1033950.82	4279614.12	103	1031477.63	4279985.26	35	1035586.36	4281146.02	53	1034203.33	4279840.19	178	1034734.70	4280393.67
20	1035706.57	4281286.76	61	1033898.04	4279537.68	104	1031452.10	4279962.13	137	1035590.44	4281124.66	64	1034126.34	4279760.90	161	1034697.98	4280349.85
21	1035708.08	4281283.30	62	1033913.38	4279542.30	105	1031452.66	4279961.54	3 (2)			63	1034018.33	4279631.23	160	1034691.39	4280336.45
22	1035712.46	4281281.57	63	1034018.33	4279631.23	106	1031622.22	4279799.24	33	1035493.14	4281126.35	62	1033913.38	4279542.30	7 (3)		
23	1035712.91	4281282.61	64	1034126.34	4279760.90	107	1031661.26	4279761.37	32	1035377.60	4281118.01	61	1033898.04	4279537.68	179	1033888.60	4279524.10
24	1035737.93	4281279.02	53	1034203.33	4279840.19	108	1031719.24	4279694.71	31	1035228.35	4281057.45	155	1033888.66	4279524.10	171	1033897.98	4279537.67
1	1035756.80	4281282.31	2 (3)			109	1031770.97	4279635.96	139	1035130.62	4281007.39	156	1033927.11	4279535.10	174	1033882.64	4279533.03
2 (1)			65	1033882.63	4279533.03	110	1031801.09	4279591.91	140	1035359.05	4281101.68	154	1034025.72	4279637.00	180	1033873.53	4279519.84
25	1034697.97	4280349.86	66	1033908.31	4279570.21	111	1032007.45	4279378.12	33	1035493.14	4281126.35	5 (1)			179	1033888.60	4279524.10
26	1034923.25	4280807.82	67	1033906.93	4279568.78	112	1032294.91	4279390.00	3 (3)			157	1035636.64	4281148.88	8 (1)		
27	1035048.74	4280965.47	68	1033792.36	4279536.07	113	1032773.74	4279617.77	141	1034734.68	4280393.69	158	1035636.19	4281151.19	181	1034203.34	4279840.18
28	1035071.74	4280977.25	69	1033547.49	4279597.37	114	1032994.10	4279595.32	142	1034918.68	4280778.26	149	1035631.72	4281148.58	182	1034025.73	4279637.00
29	1035078.33	4280985.82	70	1033546.42	4279597.71	115	1033202.50	4279631.95	28	1035071.74	4280977.25	157	1035636.64	4281148.88	183	1034317.58	4279938.43
30	1035130.60	4281007.39	71	1033266.08	4279679.51	116	1033814.33	4279512.44	27	1035048.74	4280965.47	6 (1)			184	1034402.00	4280027.15
31	1035228.35	4281057.45	72	1033154.58	4279656.31	65	1033882.63	4279533.03	26	1034923.25	4280807.82	159	1034643.08	4280280.56	185	1034330.53	4279971.15
32	1035377.60	4281118.01	73	1033065.57	4279656.90				25	1034697.97	4280349.86	160	1034691.39	4280336.45	181	1034203.34	4279840.18
33	1035493.14	4281126.35	74	1033064.77	4279663.90	117	1033463.97	4279613.41	141	1034734.68	4280393.69	161	1034697.98	4280349.85	9 (1)		
34	1035514.91	4281127.92	75	1032978.45	4279664.47	118	1033269.81	4279670.09	3 (4)			162	1034617.77	4280254.07	54	1034290.18	4279939.53
35	1035586.36	4281146.02	76	1032979.01	4279657.47	119	1033267.61	4279666.51	143	1033873.51	4279519.85	163	1034616.98	4280253.13	181	1034203.34	4279840.18
36	1035634.84	4281158.31	77	1032746.82	4279659.00	120	1033261.50	4279670.39	65	1033882.63	4279533.03	164	1034618.21	4280254.43	185	1034330.53	4279971.15
37	1035625.85	4281205.35	78	1032339.37	4279456.42	121	1033186.92	4279654.87	116	1033814.33	4279512.44	165	1034619.47	4280255.75	54	1034290.18	4279939.53
38	1035621.20	4281204.50	79	1032039.26	4279432.59	122	1033266.84	4279651.26	144	1033834.07	4279508.59	166	1034631.35	4280268.17	10 (1)		
39	1035618.14	4281221.12	80	1031484.73	4280017.46	117	1033463.97	4279613.41	143	1033873.51	4279519.85	159	1034643.08	4280280.56	186	1033792.99	4279496.85
40	1035568.86	4281208.63	81	1031471.83	4280005.14	2 (4)			3 (5)			6 (2)			187	1033834.06	4279508.55
41	1035367.22	4281144.30	82	1031477.20	4279999.21	123	1031019.21	4280523.87	52	1034617.76	4280254.07	167	1034459.56	4280098.58	115	1033202.50	4279631.95
42	1035376.58	4281183.10	83	1031484.45	4280006.13	124	1031021.61	4280585.98	51	1034503.63	4280141.90	168	1034503.63	4280141.89	114	1032994.10	4279595.32

Иркутская область

Документация по планировке территории (проект планировки территории и проект межевания территории) для размещения объекта «Разработка и обустройство Ярактинского, Марковского и Даниловского нефтегазоконденсатных месторождений нефти» (Обустройство кустовой площадки № 209 Ярактинского НГКМ)» в Усть-Кутском районе и Катангском районе)»

Изм.	Кол.уч.	Лист	№ док.	Подп.	Дата
Разработал		*Петренко Н.А.*			*12.20*
		Петренко В.В.			*12.20*
		Сухарев Д.В.			*12.20*
Проверил		*Богомол И.С.*			*12.20*
Н. контроль		*Роголёва Е.Н.*			*12.20*

Заказчик:
ИРКУТСКАЯ НЕФТЯНАЯ КОМПАНИЯ

Стадия	Лист	Листов
П	20	21

Чертёж межевания территории

ООО "СЕРВИСТА"
Иркутск, ул. Байкальская, дом 105А, оф. 505

Документация по планировке территории (проект межевания территории) для размещения объекта «Разработка и обустройство Ярактинского, Марковского и Даниловского нефтегазоконденсатных месторождений нефти» (Обустройство кустовой площадки № 209 Ярактинского НГКМ)»в Усть-Кутском районе и Катангском районе)»

Приложение к чертежу межевания территории

Перечень координат характерных точек земельных участков в границах зоны размещения линейного объекта (система координат МСК-38, зона 4)

№	X	Y	№	X	Y	№	X	Y	№	X	Y	№	X	Y	№	X	Y
113	1032773.74	4279617.77	103	1031477.63	4279985.26	263	1030852.40	4279661.06	302	1031050.86	4280377.07	330	1031049.18	4280691.25	356	1031264.61	4281295.01
112	1032294.91	4279390.00	11 (2)			264	1030859.07	4279666.41	303	1031068.07	4280357.85	331	1031051.89	4280717.78	357	1031251.28	4281276.59
111	1032007.45	4279378.12	222	1031313.24	4279836.42	233	1030928.59	4279643.31	304	1031155.10	4280265.27	332	1031025.79	4280694.37	343	1031266.92	4281265.17
188	1031801.05	4279591.91	223	1031353.13	4279872.53	12 (1)			305	1031242.53	4280176.98	327	1031024.89	4280671.08	23 (1)		
189	1031854.87	4279513.25	224	1031349.14	4279876.94	265	1031064.92	4279736.12	291	1031268.31	4280199.85	330	1031049.18	4280691.25	222	1031313.24	4279836.42
190	1032011.12	4279364.24	225	1031414.98	4279939.80	266	1031068.01	4279743.81	14 (1)			19 (1)			232	1031179.16	4279715.04
191	1032060.21	4279352.96	226	1031409.41	4279945.55	267	1031047.48	4279746.33	306	1031060.89	4280459.42	327	1031024.89	4280671.08	358	1031188.53	4279713.89
192	1032304.90	4279374.68	227	1031183.30	4279729.65	268	1031043.44	4279736.28	307	1031064.88	4280473.27	332	1031025.79	4280694.37	359	1031353.85	4279871.75
193	1032325.22	4279381.92	228	1031068.03	4279743.80	269	1031046.09	4279738.43	308	1031035.33	4280500.09	333	1031013.82	4280683.63	360	1031353.14	4279872.53
194	1032438.08	4279440.58	229	1031064.94	4279736.12	265	1031064.92	4279736.12	309	1031036.36	4280498.58	334	1031013.29	4280678.65	222	1031313.24	4279836.42
195	1032472.63	4279457.86	230	1031163.22	4279724.05	13 (1)			310	1031033.65	4280489.20	328	1031009.40	4280658.23			
196	1032739.77	4279595.34	231	1031162.31	4279717.11	270	1030687.75	4279864.20	311	1031060.84	4280459.14	327	1031024.89	4280671.08			
197	1032799.10	4279605.04	232	1031179.16	4279715.04	271	1030709.82	4279923.41	306	1031060.89	4280459.42	20 (1)					
198	1032919.83	4279586.39	222	1031313.24	4279836.42	272	1030675.32	4279937.31	15 (1)			132	1030983.39	4280743.30			
199	1033003.02	4279582.66	11 (3)			273	1030676.27	4279939.82	312	1031064.89	4280473.29	131	1031348.49	4281248.22			
200	1033144.21	4279613.30	233	1030928.59	4279643.31	274	1030670.90	4279941.87	313	1031073.93	4280504.55	335	1031340.42	4281254.12			
201	1033163.11	4279617.40	234	1031043.43	4279736.28	275	1030667.15	4279932.02	314	1031027.99	4280572.20	336	1030978.02	4280752.94			
202	1033230.80	4279614.36	235	1031047.47	4279746.32	276	1030699.59	4279918.91	315	1031028.93	4280577.16	337	1030977.81	4280747.28			
203	1033230.41	4279605.37	236	1031043.70	4279746.79	277	1030682.90	4279874.21	124	1031021.61	4280585.98	132	1030983.39	4280743.30			
204	1033326.98	4279600.68	237	1030926.96	4279652.28	278	1030649.66	4279887.32	316	1031019.22	4280523.85	20 (2)					
205	1033456.90	4279576.08	238	1030857.47	4279675.37	279	1030647.35	4279892.28	317	1031035.28	4280500.16	338	1031291.96	4281246.84			
206	1033539.24	4279560.47	239	1030743.10	4279583.85	280	1030622.16	4279901.58	312	1031064.89	4280473.29	339	1031312.15	4281274.76			
186	1033792.99	4279496.85	240	1030739.79	4279585.01	281	1030614.13	4279879.85	15 (2)			340	1031297.34	4281285.58			
10 (2)			241	1030739.29	4279583.67	282	1030613.29	4279877.56	318	1031051.89	4280717.80	341	1031309.37	4281302.14			
207	1031441.14	4279964.74	242	1030689.60	4279598.65	283	1030614.89	4279873.43	319	1031053.65	4280735.20	342	1031299.05	4281309.60			
208	1031435.56	4279970.53	243	1030689.72	4279600.84	284	1030622.80	4279864.51	320	1031052.28	4280736.18	343	1031266.92	4281265.17			
209	1031409.41	4279945.57	244	1030687.47	4279599.29	285	1030623.80	4279869.15	136	1031026.00	4280699.84	344	1031286.70	4281250.69			
210	1031415.00	4279939.79	245	1030686.62	4279599.55	286	1030624.28	4279871.33	135	1031025.79	4280694.38	338	1031291.96	4281246.84			
207	1031441.14	4279964.74	246	1030646.83	4279646.89	287	1030621.84	4279877.62	318	1031051.89	4280717.80	21 (1)					
11 (1)			247	1030623.12	4279656.53	288	1030626.90	4279891.30	16 (1)			345	1031103.92	4280937.30			
103	1031477.63	4279985.26	248	1030671.74	4279788.54	289	1030641.74	4279885.82	321	1031028.93	4280577.17	346	1030970.70	4280752.39			
211	1031476.95	4279985.91	249	1030612.17	4279815.72	290	1030643.74	4279881.60	322	1031034.98	4280608.78	347	1030977.80	4280747.28			
212	1031470.40	4279992.71	250	1030622.79	4279864.51	270	1030687.75	4279864.20	323	1031006.19	4280641.35	336	1030978.02	4280752.94			
82	1031477.20	4279999.21	251	1030614.90	4279873.40	13 (2)			125	1031000.46	4280611.44	348	1031340.40	4281254.12			
81	1031471.83	4280005.14	252	1030615.95	4279870.68	291	1031268.31	4280199.85	124	1031021.61	4280585.98	349	1031312.16	4281274.76			
213	1031464.85	4279998.47	253	1030602.92	4279810.80	292	1031179.86	4280289.17	321	1031028.93	4280577.17	350	1031291.96	4281246.83			
214	1031361.94	4280105.29	254	1030661.56	4279784.11	293	1031093.42	4280381.11	17 (1)			351	1031317.61	4281228.16			
215	1031268.31	4280199.84	255	1030615.70	4279659.54	294	1031072.13	4280404.88	324	1031034.98	4280608.79	345	1031103.92	4280937.30			
216	1031242.54	4280176.98	256	1030612.70	4279652.13	295	1031054.01	4280423.56	325	1031047.39	4280673.67	22 (1)					
217	1031337.33	4280081.25	257	1030641.98	4279640.22	296	1031060.83	4280459.14	326	1031049.18	4280691.24	343	1031266.92	4281265.17			
218	1031439.97	4279974.72	258	1030682.03	4279592.58	297	1031033.64	4280489.19	327	1031024.89	4280671.08	342	1031299.05	4281309.60			
219	1031435.58	4279970.53	259	1030736.46	4279576.17	298	1031027.44	4280467.67	328	1031009.40	4280658.23	352	1031231.55	4281358.46			
220	1031441.14	4279964.77	260	1030732.29	4279570.11	299	1031013.88	4280397.02	329	1031006.19	4280641.36	353	1030920.85	4281583.36			
221	1031445.52	4279968.96	261	1030745.12	4279566.25	300	1031001.81	4280385.69	324	1031034.98	4280608.79	354	1030906.86	4281573.83			
104	1031452.10	4279962.13	262	1030858.40	4279656.90	301	1031032.13	4280358.30	18 (1)			355	1030933.76	4281534.51			

Иркутская область

Документация по планировке территории (проект планировки территории и проект межевания территории) для размещения объекта «Разработка и обустройство Ярактинского, Марковского и Даниловского нефтегазоконденсатных месторождений нефти» (Обустройство кустовой площадки № 209 Ярактинского НГКМ)» в Усть-Кутском районе и Катангском районе)»

Изм.	Кол.уч.	Лист	№ док.	Подп.	Дата
Разработал		*Петренко Н.А.*			*12.20*
		Петренко В.В.			*12.20*
		Сухарев Д.В.			*12.20*
Проверил		*Богомол И.С.*			*12.20*
Н. контроль		*Роголёва Е.Н.*			*12.20*

Заказчик:

ИРКУТСКАЯ НЕФТЯНАЯ КОМПАНИЯ

Стадия	Лист	Листов
П	21	21

Чертёж межевания территории

ООО "СЕРВИСТА"
Иркутск, ул. Байкальская, дом 105А, оф. 505