ОБЩЕСТВЕННО-ПОЛИТИЧЕСКАЯ ГАЗЕТА
Областная
9 НОЯБРЯ 2018 ПЯТНИЦА № 125 (1882)
WWW.OGIRK.RU
ОФИЦИАЛЬНАЯ ИНФОРМАЦИЯ

Продолжение. Начало в № 111, 112, 114, 115, 117, 118, 120, 123.

Утвержден
приказом министерства лесного
комплекса Иркутской области
от 11.09.2018 г. № 73-мпр

ФЕДЕРАЛЬНОЕ АГЕНТСТВО ЛЕСНОГО ХОЗЯЙСТВА
ФЕДЕРАЛЬНОЕ ГОСУДАРСТВЕННОЕ БЮДЖЕТНОЕ УЧРЕЖДЕНИЕ «РОСЛЕСИНФОРГ»
ФИЛИАЛ ФГБУ «РОСЛЕСИНФОРГ» «ПРИБАЙКАЛЛЕСПРОЕКТ»

Лесохозяйственный регламент КИРОВСКОГО ЛЕСНИЧЕСТВА ИРКУТСКОЙ ОБЛАСТИ

Заказчик
Министерство лесного
комплекса
Иркутской области
Министр
С.В. Шеверда

11 сентября 2018 г.

Исполнитель
Филиал ФГБУ«Рослесинфорг»
«Прибайкаллеспроект»

Директор
В.Ф. Кузьма

11 сентября 2018 г.

г. Иркутск 2018 г.

Введение

Настоящий лесохозяйственный регламент – основа для осуществления использования, охраны, защиты и воспроизводства лесов, расположенных в границах Кировского лесничества.

Лесохозяйственный регламент Кировского лесничества разработан в соответствии с частью 7 статьи 87 Лесного кодекса Российской Федерации от 04.12.2006 г. № 200-ФЗ.

Лесохозяйственный регламент содержит свод нормативов и параметров комплексного освоения лесов применительно к территории, лесорастительным условиям лесничества и определяет правовой режим лесных участков.

Лесохозяйственный регламент обязателен для исполнения гражданами и юридическими лицами, осуществляющими использование, охрану, защиту, воспроизводство лесов в границах лесничества (часть 6 статья 87 п.6 ЛК РФ).

В лесохозяйственном регламенте в отношении лесов, расположенных в границах лесничества, в соответствии с частью 5 статьи 87 ЛК РФ устанавливаются:

виды разрешенного использования лесов, определяемые в соответствии со статьей 25 ЛК РФ;

возрасты рубок, расчетная лесосека, сроки использования лесов и другие параметры их разрешенного использования;

ограничение использования лесов в соответствии со статьей 27 ЛК РФ;

требования к охране, защите, воспроизводству лесов.

Ежегодные возможные объёмы использования лесов по видам использования определены на срок действия лесохозяйственного регламента и должны обеспечить:

сохранение и усиление средообразующих, водоохранных, защитных, санитарно-гигиенических и других полезных свойств леса в интересах здоровья человека;

многоцелевое, рациональное, непрерывное, неистощительное использование лесов для удовлетворения потребностей общества в лесах и лесных ресурсах;

воспроизводство, улучшение породного состава и качества лесов, повышение их продуктивности, охрану и защиту;

рациональное использование земель лесного фонда;

повышение эффективности ведения лесного хозяйства на основе единой технической политики, использование достижений науки, техники и передового опыта;

сохранение биологического разнообразия, объектов историко-культурного и природного наследия.

Основанием для разработки настоящего лесохозяйственного регламента является Государственный контракт № 5/2018 от 04 апреля 2018 г. на оказание услуг по разработке лесохозяйственных регламентов лесничеств Иркутской области.

Регламент разработан в соответствии с Составом лесохозяйственных регламентов, порядком их разработки, сроком действия и порядком внесения в них изменений утвержденным приказом Минприроды России от 27.02.2017 г. № 72.

Лесоустроительные работы на территории Кировского лесничества выполнены в следующие годы: 1988 году на площади 91,4 тыс. га (на территории бывших сельских лесов) Закавказское государственное лесоустроительное предприятие В/О «Леспроект»; в 1991 году на площади 107,5 тыс. га (на территории бывшего ОГУ «Кировский лесхоз») государственным лесоустроительным предприятием «Воронежлеспроект» (в настоящее время – филиал ФГБУ «Рослесинфорг» «Воронежлеспроект»).

Срок действия настоящего регламента по 31 декабря 2028 года.

Разработчиком настоящего лесохозяйственного регламента является Прибайкальский филиал федерального государственного бюджетного учреждения «Рослесинфорг» (филиал ФГБУ «Рослесинфорг» «Прибайкаллеспроект»). Юридический адрес ФГБУ «Рослесинфорг»: 109316, г. Москва, Волгоградский проспект, дом 45, стр. 1.

Почтовый адрес филиала: 664040, г. Иркутск, ул. Розы Люксембург,
д. № 150, а/я 203. Телефоны: (8-3952) 44-22-34, факс: (8-3952) 44-22-31.
Электронный адрес: e-mail: prbk.lp@roslesinforg.ru.

Юридической и технологической основой выполнения работ по разработке лесохозяйственного регламента Кировского лесничества послужили следующие законодательные и нормативно-правовые документы:

Федеральные законы:

Лесной кодекс Российской Федерации;

«О введении в действие Лесного кодекса Российской Федерации»;

Земельный кодекс Российской Федерации;

Градостроительный кодекс Российской Федерации;

Водный кодекс Российской Федерации;

от 21.12.1994 г. № 68-ФЗ «О защите населения и территорий от чрезвычайных ситуаций природного и техногенного характера»;

от 21.12.1994 г. № 69-ФЗ «О пожарной безопасности»;

от 14.03.1995 г. № 33-ФЗ «Об особо охраняемых природных территориях»;

от 24.04.1995 г. № 52-ФЗ «О животном мире»;

от 19.07.1997 г. № 109-ФЗ «О безопасном обращении с пестицидами и агрохимикатами»;

от 17.12.1997 г. № 149-ФЗ «О семеноводстве»;

от 08.01.1998 г. № 3-ФЗ «О наркотических средствах и психотропных веществах»;

от 30.03.1999 г. № 52-ФЗ «О санитарно-эпидемиологическом благополучии населения»;

от 30.04.1999 г. № 82-ФЗ «О гарантиях прав коренных малочисленных народов Российской Федерации»;

от 10.01.2002 г. № 7-ФЗ «Об охране окружающей среды»;

от 22.07.2008 г. № 123-ФЗ «Технический регламент о требованиях пожарной безопасности»;

от 24.07.2009 г. № 209-ФЗ «Об охоте и о сохранении охотничьих ресурсов и о внесении изменений в отдельные законодательные акты Российской Федерации»;

от 23.06.2014 г. № 171-ФЗ «О внесении изменений в Земельный кодекс Российской Федерации и отдельные законодательные акты Российской Федерации»;

от 21.07.2014 г. № 206-ФЗ «О карантине растений»;

от 30.12.2015 № 431-ФЗ «О геодезии, картографии и пространственных данных и о внесении изменений в отдельные законодательные акты Российской Федерации»;

от 30.12.2015 г. № 455-ФЗ «О внесении изменений в Лесной кодекс Российской Федерации в части совершенствования регулирования защиты лесов от вредных организмов»;

от 02.06.2016 г. № 172-ФЗ «О внесении изменений в отдельные законодательные акты Российской Федерации»;

от 23.06.2016 г. № 206-ФЗ «О внесении изменений в отдельные законодательные акты Российской Федерации в части совершенствования использования лесов и земель для осуществления видов деятельности в сфере охотничьего хозяйства;

от 30.10.2017 г. № 299-ФЗ «О внесении изменений в отдельные законодательные акты Российской Федерации»;

от 29.12.2017 г. № 471-ФЗ «О внесении изменений в Лесной кодекс Российской Федерации в части совершенствования использования лесов с предоставлением и без предоставления лесных участков».

Постановления Правительства Российской Федерации:

от 09.06.1995 г. № 578 «Об утверждении Правил охраны линий и сооружений связи Российской Федерации»;

от 13.08.1996 г. № 997 «Об утверждении Требований по предотвращению гибели объектов животного мира при осуществлении производственных процессов, а также при эксплуатации транспортных магистралей, трубопроводов, линий связи и электропередачи»;

от 24.03.2000 г. № 255 «О Едином перечне коренных малочисленных народов Российской Федерации»;

от 20.11.2000 г. № 878 «Об утверждении Правил охраны газораспределительных сетей»;

от 11.08.2003 г. № 486 «Об утверждении Правил определения размеров земельных участков для размещения воздушных линий электропередачи и опор линий связи, обслуживающих электрические сети»;

от 30.12.2006 г. № 844 «О порядке подготовки и принятия решения о предоставлении водного объекта в пользование»;

от 22.05.2007 г. № 310 «О ставках платы за единицу объема лесных ресурсов и ставках платы за единицу площади лесного участка, находящегося в федеральной собственности»;

от 22.06.2007 г. № 394 «Об утверждении Положения об осуществлении государственного лесного контроля и надзора»;

от 22.06.2007 г. № 395 «Об установлении максимального объёма древесины, подлежащей заготовке лицом, группой лиц»;

от 30.06.2007 г. № 417 «Об утверждении Правил пожарной безопасности в лесах»;

от 03.04.2008 г. № 234 «Об обеспечении жилищного и иного строительства на земельных участках, находящихся в федеральной собственности»;

от 10.01.2009 г. № 17 «Об утверждении Правил установления на местности границ водоохранных зон и границ прибрежных защитных полос водных объектов»;

от 24.02.2009 г. № 160 «Об утверждении Правил установления охранных зон объектов электросетевого хозяйства и особых условий использования земельных участков, расположенных в границах таких зон»;

от 03.02.2010 г. № 47 «Об утверждении Правил хранения, ношения и применения специальных средств должностными лицами, осуществляющими государственный лесной контроль и надзор»;

от 23.09.2010 г. № 736 «О Федеральном агентстве лесного хозяйства»;

от 17.11.2010 г. № 928 «О перечне автомобильных дорог общего пользования федерального значения»;

от 04.02.2011 г. № 50 «Об отдельных полномочиях Федерального агентства лесного хозяйства в области лесных отношений и об изменении и признании утратившими силу некоторых актов Правительства Российской Федерации»;

от 16.04.2011 г. № 281 «О мерах противопожарного обустройства лесов»;

от 17.05.2011 г. № 376 «О чрезвычайных ситуациях в лесах, возникших вследствие лесных пожаров»;

от 17.05.2011 г. № 377 «Об утверждении Правил разработки и утверждения плана тушения лесных пожаров и его формы»;

от 06.03.2012 г. № 194 «Об утверждении критериев оценки эффективности деятельности органов государственной власти субъектов Российской Федерации по осуществлению переданных полномочий Российской Федерации в области лесных отношений»;

от 25.04.2012 г. № 390 «О противопожарном режиме»;

от 23.04.2013 г. № 366 «Об утверждении Перечня должностных лиц, которые осуществляют федеральный государственный лесной надзор (лесная охрана) и которым разрешено хранение, ношение и применение специальных средств, служебного оружия, а также разрешенного в качестве служебного оружия гражданского оружия самообороны и охотничьего огнестрельного оружия, и об установлении предельной численности указанных лиц»;

от 05.06.2013 г. № 476 «О вопросах государственного контроля (надзора) и признании утратившими силу некоторых актов Правительства Российской Федерации»;

от 13.06.2013 г. № 495 «Об обеспечении служебным оружием, разрешённым в качестве служебного оружия гражданским оружием самообороны и охотничьим огнестрельным оружием должностных лиц, осуществляющих федеральный государственный лесной надзор (лесную охрану)»;

от 31.10.2013 г. № 978 «Об утверждении Перечня особо ценных диких животных и водных биологических ресурсов, принадлежащих к видам, занесенным в Красную книгу Российской Федерации и (или) охраняемым международными договорами Российской Федерации, для целей статей 226.1 и 258.1 Уголовного кодекса Российской Федерации»;

от 15.04.2014 г. № 318 «Об утверждении государственной программы Российской Федерации «Развитие лесного хозяйства» на 2013–2020 годы»;

от 03.12.2014 г. № 1300 «Об утверждении перечня видов объектов, размещение которых может осуществляться на землях или земельных участках, находящихся в государственной или муниципальной собственности, без предоставления земельных участков и установления сервитутов»;

от 19.02.2015 г. № 138 «Об утверждении Правил создания охранных зон отдельных категорий особо охраняемых природных территорий, установления их границ, определения режима охраны и использования земельных участков и водных объектов в границах таких зон»;

от 09.04.2016 № 281 «О внесении изменений в некоторые акты Правительства Российской Федерации по вопросу разработки планов тушения лесных пожаров и сводных планов тушения лесных пожаров на территории субъекта Российской Федерации»;

от 12.11.2016 г. № 1158 «Об утверждении Положения об осуществлении контроля за достоверностью сведений о санитарном и лесопатологическом состоянии лесов и обоснованностью мероприятий, предусмотренных актами лесопатологических обследований, утвержденными уполномоченными органами государственной власти субъектов Российской Федерации, осуществляющими переданные им полномочия Российской Федерации в области лесных отношений»;

от 20.05.2017 г. № 607 «О Правилах санитарной безопасности в лесах»;

от 11.07.2017 г. № 1469-р «Перечень объектов, относящихся к охотничьей инфраструктуре».

от 02.12.2017 г. № 1464 «О привлечении сил и средств федеральных органов исполнительной власти для ликвидации чрезвычайных ситуаций в лесах, возникших вследствие лесных пожаров» (вместе с «Правилами привлечения сил и средств федеральных органов исполнительной власти для ликвидации чрезвычайных ситуаций в лесах, возникших вследствие лесных пожаров»

от 23.02.2018 г. № 190 «О приоритетных инвестиционных проектах в области освоения лесов и об изменении и признании утратившими силу некоторых актов Правительства Российской Федерации»

Распоряжения Правительства Российской Федерации:

от 08.05.2009 г. № 631-р «Об утверждении перечня мест традиционного проживания и традиционной хозяйственной деятельности коренных малочисленных народов Российской Федерации и перечня видов традиционной хозяйственной деятельности коренных малочисленных народов Российской Федерации»;

от 22.12.2011 г. № 2322-р «Об утверждении Концепции развития системы особо охраняемых природных территорий федерального значения на период до 2020 года»;

от 17.07.2012 г. № 1283-р «Перечень объектов лесной инфраструктуры для защитных лесов, эксплуатационных лесов и резервных лесов»);

от 27.05.2013 г. № 849-р «Перечень объектов, не связанных с созданием лесной инфраструктуры, для защитных лесов, эксплуатационных лесов, резервных лесов»;

от 26.09.2013 г. № 1724-р «Основы государственной политики в области использования, охраны, защиты и воспроизводства лесов в Российской Федерации на период до 2030 года»;

от 17.02.2014 г. № 212-р «Стратегия сохранения редких и находящихся под угрозой исчезновения видов животных, растений и грибов в Российской Федерации на период до 2030 года»;

от 13.06.2014 г. № 1047-р «Об утверждении перечней видов древесины, на которые распространяются требования главы 2.2 Лесного кодекса Российской Федерации»;

от 11.08.2014 г. № 1512-р «Об утверждении плана реализации в 2014 году и в плановый период 2015 и 2016 годов государственной программы Российской Федерации «Развитие лесного хозяйства» на 2013–2020 годы»;

Приказы Минприроды России:

от 06.04.2004 г. № 323 «Об утверждении Стратегии сохранения редких и находящихся под угрозой исчезновения видов животных, растений и грибов»;

от 24.11.2004 г. № 701 «Об утверждении Порядка подготовки и утверждения акта натурного технического обследования участка лесного фонда;

от 17.04.2007 г. № 101 «Об утверждении Особенностей охраны лесов, разработки и осуществления профилактических и реабилитационных мероприятий в зонах радиоактивного загрязнения лесов»;

от 16.07.2007 г. № 181 «Об утверждении Особенностей использования, охраны, защиты, воспроизводства лесов, расположенных на особо охраняемых природных территориях»;

от 16.07.2007 г. № 185 «Об утверждении Правил ухода за лесами»;

от 31.10.2007 г. № 282 «Об утверждении Административного регламента исполнения государственной функции по ведению государственного лесного реестра и предоставления государственной услуги по предоставлению выписки из государственного лесного реестра»;

от 30.04.2010 г. № 138 «Об утверждении нормативов допустимого изъятия охотничьих ресурсов и нормативов численности охотничьих ресурсов в охотничьих угодьях»;

от 12.11.2010 г. № 503 «Об утверждении Порядка установления на местности границ зон охраны охотничьих ресурсов»;

от 16.11.2010 г. № 512 «Об утверждении Правил охоты»;

от 24.12.2010 г. № 560 «Об утверждении видов и состава биотехнических мероприятий, а также порядка их проведения в целях сохранения охотничьих ресурсов»;

от 08.12.2011 г. № 948 «Об утверждении Методики исчисления размера вреда, причиненного охотничьим ресурсам»;

от 16.12.2013 г. № 591 «Об утверждении Методических указаний по заполнению формы плана тушения лесных пожаров»;

от 21.01.2014 г. № 21 «Об утверждении Нормативов патрулирования лесов должностными лицами, осуществляющими федеральный государственный лесной надзор (лесную охрану)»;

от 28.03.2014 г. № 161 «Об утверждении видов средств предупреждения и тушения лесных пожаров, нормативов обеспеченности данными средствами лиц, использующих леса, норм наличия средств предупреждения и тушения лесных пожаров при использовании лесов»;

от 23.06.2014 г. № 275 «Об утверждении Методики инструментального замера площади лесного пожара»;

от 23.06.2014 г. № 276 «Об утверждении Порядка осуществления мониторинга пожарной опасности в лесах и лесных пожаров» (Зарегистрировано в Минюсте РФ 17.07.2014 г. № 33144);

от 02.07.2014 г. № 298 «Об утверждении Порядка заготовки, обработки, хранения и использования семян лесных растений»;

от 08.07.2014 г. № 313 «Об утверждении Правил тушения лесных пожаров»;

от 18.08.2014 г. № 367 «Об утверждении Перечня лесорастительных зон Российской Федерации и Перечня лесных районов Российской Федерации»;

от 01.12.2014 г. № 528 «Об утверждении Правил использования лесов для переработки древесины и иных лесных ресурсов»;

от 01.12.2014 г. № 529 «Об утверждении Порядка отнесения земель, предназначенных для лесовосстановления, к землям, занятым лесными насаждениями, и формы соответствующего акта»;

от 19.02.2015 г. № 59 «Об утверждении Порядка осуществления государственного мониторинга воспроизводства лесов»;

от 17.09.2015 г. № 400 «Об утверждении Порядка использования районированных семян лесных растений основных лесных древесных пород»;

от 20.10.2015 г. № 438 «Об утверждении Правил создания и выделения объектов лесного семеноводства (лесосеменных плантаций, постоянных лесосеменных участков и подобных объектов)»;

от 28.10.2015 г. № 445 «Об утверждении Порядка подготовки и заключения договора аренды лесного участка, находящегося в государственной или муниципальной собственности»;

от 28.10.2015 г. № 446 «Об утверждении Порядка подготовки и заключения договора купли-продажи лесных насаждений, расположенных на землях, находящихся в государственной или муниципальной собственности»;

от 23.06.2016 г. № 361 «Об утверждении Правил ликвидации очагов вредных организмов»;

от 27.06.2016 г. № 367 «Об утверждении Видов лесосечных работ, порядка и последовательности их проведения, Формы технологической карты лесосечных работ, Формы акта осмотра лесосеки и Порядка осмотра лесосеки»;

от 29.06.2016 г. № 375 «Об утверждении Правил лесовосстановления»;

от 06.09.2016 г. № 457 «Об утверждении Порядка ограничения пребывания граждан в лесах и въезда в них транспортных средств, проведения в лесах определенных видов работ в целях обеспечения пожарной безопасности в лесах и Порядка ограничения пребывания граждан в лесах и въезда в них транспортных средств, проведения в лесах определенных видов работ в целях обеспечения санитарной безопасности в лесах»;

от 12.09.2016 г. № 470 «Об утверждении Правил осуществления мероприятий по предупреждению распространения вредных организмов»;

от 13.09.2016 г. № 474 «Об утверждении Правил заготовки древесины и особенности заготовки древесины в лесничествах, лесопарках, указанных в статье 23 Лесного кодекса Российской Федерации»;

от 16.09.2016 г. № 480 «Об утверждении порядка проведения лесопатологических обследований и формы акта лесопатологического обследования»;

от 26.09.2016 г. № 496 «Об утверждении порядка государственной или муниципальной экспертизы проекта освоения лесов»;

от 06.10.2016 г. № 514 «Об утверждении форм ведения государственного лесного реестра»;

от 11.11.2016 г. № 588 «Об утверждении Порядка представления в Федеральное агентство лесного хозяйства органами государственной власти и органами местного самоуправления документированной информации, содержащейся в государственном лесном реестре»;

от 14.11.2016 г. № 592 «Об утверждении Порядка проведения государственной инвентаризации лесов»;

от 15.11.2016 г. № 597 «Об утверждении Порядка организации и выполнения авиационных работ по охране лесов от пожаров и Порядка организации и выполнения авиационных работ по защите лесов»;

от 09.01.2017 г. № 1 «Об утверждении Порядка лесозащитного районирования»;

от 03.02.2017 г. № 54 «Об утверждении Требований к составу и к содержанию проектной документации лесного участка, порядка ее подготовки»;

от 27.02.2017 г. № 72 «Об утверждении состава лесохозяйственных регламентов, порядка их разработки, сроков их действия и порядка внесения в них изменений»;

от 09.03.2017 г. № 78 «Об утверждении перечня информации, включаемой в отчёт об охране лесов от пожаров, формы и порядка представления отчёта об охране лесов от пожаров, а также требований к формату отчёта об охране лесов от пожаров в электронной форме, перечня информации, включаемой в отчёт о защите лесов, формы и порядка представления отчёта о защите лесов, а также требований к формату отчёта о защите лесов в электронной форме»;

от 05.04.2017 г. № 156 «Об утверждении Порядка осуществления государственного лесопатологического мониторинга»;

от 29.05.2017 г. № 264 «Об утверждении Особенностей охраны в лесах редких и находящихся под угрозой исчезновения деревьев, кустарников, лиан, иных лесных растений, занесенных в Красную книгу Российской Федерации или красные книги субъектов Российской Федерации»;

от 21.06.2017 г. № 314 «Об утверждении правил использования лесов для ведения сельского хозяйства»;

от 22.11.2017 г. № 626 «Об утверждении Правил ухода за лесами»;

от 29.03.2018 г. № 122 «Об утверждении Лесоустроительной инструкции»

Приказы Рослесхоза:

от 15.08.2007 г. № 370 «Об утверждении Регламента Федерального агентства лесного хозяйства» ;

от 04.12.2008 г. № 374 «Об определении количества лесничеств на территории Иркутской области и установлении их границ»;

от 16.03.2009 г. № 81 «Об утверждении методических документов»: Методические рекомендации по регламентации лесохозяйственных мероприятий в лесах, загрязненных радионуклидами, Методические рекомендации по проведению контроля содержания радионуклидов в лесных ресурсах»;

от 16.09.2009 г. № 372 «Об отнесении лесов на территории Иркутской области к ценным лесам, эксплуатационным лесам, резервным лесам и установлении их границ»;

от 14.12.2010 г. № 485 «Об утверждении Особенностей использования, охраны, защиты, воспроизводства лесов, расположенных в водоохранных зонах, лесов, выполняющих функции защиты природных и иных объектов, ценных лесов, а также лесов, расположенных на особо защитных участках лесов» (Зарегистрировано в Минюсте РФ 30.12.2010 г. № 19474);

от 27.12.2010 г. № 515 «Об утверждении Порядка использования лесов для выполнения работ по геологическому изучению недр, для разработки месторождений полезных ископаемых»;

от 27.05.2011 г. № 191 «Об утверждении Порядка исчисления расчетной лесосеки»;

от 30.05.2011 г. № 194 «Об утверждении Порядка ведения государственного лесного реестра»;

от 10.06.2011 г. № 223 «Об утверждении Правил использования лесов для строительства, реконструкции, эксплуатации линейных объектов»;

от 05.07.2011 г. № 287 «Об утверждении классификации природной пожарной опасности лесов и классификации пожарной опасности в лесах в зависимости от условий погоды»;

от 19.07.2011 г. № 308 «Об утверждении Правил использования лесов для выращивания посадочного материала лесных растений (саженцев, сеянцев)»;

от 26.10.2011 г. № 447 «Об утверждении Нормативов площади участковых лесничеств, лесных кварталов»;

от 10.11.2011 г. № 472 «Об утверждении Методических рекомендаций по проведению государственной инвентаризации лесов»;

от 05.12.2011 г. № 510 «Об утверждении Правил использования лесов для выращивания лесных плодовых, ягодных, декоративных растений, лекарственных растений»;

от 05.12.2011 г. № 511 «Об утверждении Правил заготовки пищевых лесных ресурсов и сбора лекарственных растений»;

от 05.12.2011 г. № 512 «Об утверждении Правил заготовки и сбора недревесных лесных ресурсов»;

от 05.12.2011 г. № 513 «Об утверждении перечня видов (пород) деревьев и кустарников, заготовка древесины которых не допускается»;

от 23.12.2011 г. № 548 «Об утверждении Правил использования лесов для осуществления научно-исследовательской деятельности, образовательной деятельности»;

от 10.01.2012 г. № 1 «Об утверждении Правил лесоразведения» (Зарегистрировано в Минюсте РФ 22.03.2012 г. № 23568);

от 10.01.2012 г. № 2 «Об утверждении Порядка реализации и транспортировки партий семян лесных растений»;

от 10.01.2012 г. № 3 «Об утверждении Порядка производства семян отдельных категорий лесных растений»;

от 24.01.2012 г. № 23 «Об утверждении Правил заготовки живицы»;

от 21.02.2012 г. № 62 «Об утверждении Правил использования лесов для осуществления рекреационной деятельности»;

от 27.04.2012 г. № 174 «Об утверждении Нормативов противопожарного обустройства лесов»;

от 28.05.2012 г. № 218 «Об утверждении Методических указаний по вопросам организации и функционирования специализированных диспетчерских служб органов исполнительной власти субъектов Российской Федерации, уполномоченных в области лесных отношений»;

от 09.10.2013 г. № 288 «О применении региональных классов пожарной опасности в лесах в зависимости от условий погоды»;

от 01.12.2014 г. № 529 «Об утверждении порядка отнесения земель, предназначенных для лесовосстановления, к землям, занятым лесными насаждениями, и формы соответствующего акта»;

от 09.04.2015 г. № 105 «Об установлении возрастов рубок»;

от 11.08.2015 г. № 290 «Об утверждении Положения о функциональной подсистеме охраны лесов от пожаров и защиты их от вредителей и болезней леса единой государственной системы предупреждения и ликвидации чрезвычайных ситуаций» (Зарегистрировано в Минюсте РФ 09.11.2015 г. № 39621);

от 08.10.2015 г. № 353 «Об установлении лесосеменного районирования»;

от 20.12.2017 г. № 693 «Об утверждении типовых договоров аренды лесных участков»;

от 17.10.2017 г. № 567 «Об утверждении типового договора купли-продажи лесных насаждений».

Письма Рослесхоза:

от 13.12.2012 г. № НК-03-54/14278 «О применении положений приказа Рослесхоза от 10.06.2011 г. № 223 в части объектов электроэнергетики» (вместе с «Разъяснениями к приказу Рослесхоза от 10.06.2011 г. № 223 «Об утверждении Правил использования лесов для строительства, реконструкции, эксплуатации линейных объектов»;

от 17.07.2013 г. № ВЛ-03-54/7028 «О соблюдении порядка согласования включения лесных участков в земли населённых пунктов»;

Законы Иркутской области:

от 10.12.2007 г. № 118-оз «О порядке заготовки и сбора гражданами недревесных лесных ресурсов для собственных нужд»;

от 10.12.2007 г. № 119-оз «О порядке заготовки пищевых лесных ресурсов и сбора лекарственных растений гражданами для собственных нужд»;

от 19.06.2008 г. № 27-оз «Об особо охраняемых природных территориях в Иркутской области»;

от 24.06.2008 г. № 30-оз «О Красной книге Иркутской области»;

от 10.10.2008 г. № 87-оз «Об административной ответственности за уничтожение редких и находящихся под угрозой исчезновения животных, растений и других организмов, занесённых в Красную книгу Иркутской области»;

от 07.10.2009 г. № 67/33-оз «Об исключительных случаях заготовки древесины на основании договоров купли-продажи лесных насаждений в Иркутской области»;

от 18.06.2010 г. № 46-оз «Об отдельных вопросах в сфере охоты, сохранения охотничьих ресурсов и среды их обитания в Иркутской области»;

от 21.06.2010 г. № 49-оз «Об административно-территориальном устройстве Иркутской области»;

от 10.11.2011 г. № 109-оз «О порядке и нормативах заготовки гражданами древесины для собственных нужд в Иркутской области»;

от 16.12.2013 г. № 140-оз «Об отдельных вопросах организации и обеспечения защиты исконной среды обитания и традиционного образа жизни коренных малочисленных народов, представители которых проживают на территории Иркутской области»;

Указы, постановления и распоряжения губернатора Иркутской области:

от 04.06.2010 г. № 34-р «Об утверждении Концепции социально-экономического развития Иркутской области на период до 2020 года»;

Постановления и распоряжения Правительства Иркутской области:

от 02.11.2012 г. № 607-пп «Об утверждении Схемы территориального планирования Иркутской области»;

от 07.11.2012 г. № 629-пп «О государственных природных заказниках Иркутской области»;

от 09.09.2013 г. № 344-пп «О реализации закона Иркутской области от 7 октября 2009 года № 67/33-оз «Об исключительных случаях заготовки древесины на основании договоров купли-продажи лесных насаждений в Иркутской области»;

от 24.10.2013 г. № 444-пп «Об утверждении государственной программы Иркутской области «Охрана окружающей среды» на 2014 - 2018 годы»;

от 29.12.2014 г. № 704-пп «Об образовании территории традиционного природопользования коренных малочисленных народов Севера, Сибири и Дальнего Востока Российской Федерации, проживающих на территории Иркутской области, регионального значения, расположенной на территории муниципального образования «Качугский район» Иркутской области»;

от 13.05.2015 г. № 235-пп «Об утверждении перечня редких и находящихся под угрозой исчезновения растений, животных и других организмов, обитающих (произрастающих) на территории Иркутской области и включаемых в Красную книгу Иркутской области»;

от 07.09.2015 г. № 442-пп «Об отдельных вопросах пользования участками недр местного значения»;

от 05.08.2016 г. № 478-пп «Об утверждении Перечня автомобильных дорог общего пользования регионального или межмуниципального значения Иркутской области»;

от 29.08.2016 г. № 522-пп «Об утверждении Положений о государственных природных заказниках регионального значения Иркутской области»;

от 11.01.2016 г. № 5-пп «Об утверждении положения о порядке обращения гражданина с заявлением о заключении договора купли-продажи лесных насаждений для собственных нужд»;

от 03.11.2016 г. № 97-ОЗ «О признании утратившими силу отдельных законов Иркутской области»;

от 31.03.2016 г. № 178-пп «О министерстве лесного комплекса Иркутской области»;

от 02.02.2017 г. № 58-пп «О реализации Закона Иркутской области «Об организации деятельности пунктов приема, переработки и отгрузки древесины на территории Иркутской области».

Приказы министерства лесного комплекса Иркутской области:

от 15.08.2016 г. № 12-мпр «О сроках заготовки дикорастущих плодов и ягод гражданами для собственных нужд»;

от 13.11.2017 г. № 95-мпр «О методических рекомендациях по сохранению биоразнообразия при лесозаготовительных работах для Иркутской области»;

Распоряжение министерства лесного комплекса Иркутской области:

от 21.01.2011 г. № 18-мр «Об изменении границ зелёных зон в Иркутской области»;

от 01.03.2018 года № 598-мр «Об утверждении лесопожарного зонирования земель лесного фонда Иркутской области и маршрутов патрулирования лесов, расположенных на территории земель лесного фонда Иркутской области, на 2018 год».

Приказы Агентства лесного хозяйства Иркутской области:

от 16.12.2008 г. № 1293-апр «О структуре лесничеств агентства лесного хозяйства Иркутской области»;

Методические указания:

Технические указания по проведению инвентаризации лесных культур, защитных лесных насаждений, питомников, площадей с проведенными мерами содействия естественному возобновлению леса и вводу молодняков в категорию ценных древесных насаждений, утвержденные первым заместителем Председателя Госкомлеса СССР А.И. Писаренко 08.12. 89 г.;

Указания по проектированию и технической приемке работ по лесовосстановлению и выращиванию посадочного материала, утвержденные Рослесхозом от 01.08.1997 г.;

Указания по лесному семеноводству в Российской Федерации, утвержденные первым заместителем руководителя Федеральной службы лесного хозяйства России 11.01.2000 г.;

Методические рекомендации по применению сил и средств для тушения лесных пожаров, утвержденные Главным военным экспертом МЧС России 16.07.2014 г. № 2-4-87-9-18;

Красная Книга Российской Федерации;

ГОСТ 17462-84 «Продукция лесозаготовительной промышленности. Термины и определения»;

ГОСТ 6663-74 «Корье для производства дубильных экстрактов. Технические условия»;

ГОСТ 17.6.1.01-83 «Охрана и защита лесов. Термины и определения»;

ГОСТ 21769-84 «Зелень древесная. Технические условия»;

ГОСТ 17559-82 «Лесные культуры. Термины и определения»;

ГОСТ 18486-87 «Лесоводство. Термины и определения»;

ОСТ 56-44-80 «Знаки натурные лесоустроительные и лесохозяйственные. Типы, размеры и общие технические требования»;

ОСТ 56-92-87 «Культуры лесные. Оценка качества»;

ОСТ 56-97-93 «Рубки ухода за лесами. Оценка качества»;

ОСТ 56-103-98 «Охрана лесов от пожаров. Противопожарные разрывы и минерализованные полосы. Критерии качества и оценка состояния;

Руководство по учету и оценке второстепенных лесных ресурсов и продуктов побочного пользования. - М.: ВНИИЛМ, 2003;

Материалы лесоустройства;

Материалы государственного лесного реестра;

Отчётные данные лесничества (лесхоза) за анализируемый период.

Глава 1. Общие сведения

1.1. Краткая характеристика лесничества

Наименование и местоположение лесничества

Кировское лесничество организовано приказом Рослесхоза от 04.12.2008 г. № 374 «Об определении количества лесничеств на территории Иркутской области и установлении их границ».

Лесничество расположено в южной части Иркутской области и граничит:

на севере – с Осинским лесничеством;

на северо-востоке – с Качугским лесничеством;

на востоке – с Усть-Ордынским лесничеством;

на юге – с Иркутским лесничеством;

на юго-западе – через Братское водохранилище с Усольским лесничеством;

на западе – через Братское водохранилище с Черемховским лесничеством;

на северо-западе – через Братское водохранилище с Аларским лесничеством.

Контора лесничества находится в пос. Олонки, в 32 км от районного центра пос. Бохан и в 118 км от ближайшей железнодорожной станции г. Иркутска.

Почтовый адрес лесничества: 666341, Иркутская область, Боханский район с. Олонки, ул. Мерешкина, 1 телефон 8(395-38)-9-22-90.

Транспортная связь с областным центром осуществляется по автомобильным дорогам областного значения: Иркутск – Усть-Уда, Оса – Тихоновка – Усть-Ордынский.

Общая площадь лесничества и участковых лесничеств

Общая площадь Кировского лесничества по данным государственного лесного реестра на 01.01.2017 г. составляет 198925 га. По сравнению с данными лесохозяйственного регламента, утверждённого распоряжением агентства лесного хозяйства Иркутской области от 31.12.2008 г. № 1523-апр, площадь лесничества осталась без изменений.

В состав Кировского лесничества включены четыре участковых лесничества:

Казачинское – 21987 га.

Боханское – 46862 га.

Кировское – 42594 га.

Тихоновское – 87482 га.

Распределение территории лесничества по муниципальным образованиям

Структура лесничества утверждена приказом агентства лесного хозяйства Иркутской области от 16.12.2008 г. № 1293-апр «О структуре лесничеств агентства лесного хозяйства Иркутской области».

Распределение территории лесничества по муниципальным образованиям (структура лесничества) приведено в таблице 1.1.3.1, а их границы и территориальное размещение показаны на прилагаемой карте-схеме деления территории лесничества по участковым лесничествам, лесным дачам и техническим участкам с нанесенными границами внутрирайонных муниципальных образований.

В соответствии с Правилами рубок главного пользования и лесовосстановительных рубок в лесах Восточной Сибири (1981 г.), Перечнем лесорастительных зон Российской Федерации и Перечнем лесных районов Российской Федерации, утвержденном приказом Минприроды России от 18.08.2014 № 367 все леса Кировского лесничества отнесены к равнинным лесам (приложение № 4).

Таблица 1

Структура лесничества (лесопарка)

№ п/п	Наименование участковых лесничеств и выделенных в их пределах лесных дач		Административный район (муниципальное образование)	Общая площадь, га
	участковых лесничеств	лесных дач и технических участков		
1	2	3	4	5
1.	Боханское	Боханская дача	Боханский район, муниципальное образование «Боханский район»	21477
			Осинский район, муниципальное образование «Осинский район»	257
		Технический участок № 4 (колхоз им. Балтахинова)	Боханский район, муниципальное образование «Боханский район»	7938
		Технический участок № 5 (колхоз «Ленинградский рабочий»)	Боханский район, муниципальное образование «Боханский район»	6890
		Технический участок № 6 (колхоз им. Ленина)	Боханский район, муниципальное образование «Боханский район»	10300
		Итого по участковому лесничеству		46862
2.	Кировское	Кировская дача	Боханский район, муниципальное образование «Боханский район»	21088
		Технический участок № 7 (совхоз «Александровский»)	Боханский район, муниципальное образование «Боханский район»	8597
		Технический участок № 8 (колхоз им. Чапаева)	Боханский район, муниципальное образование «Боханский район»	2649
		Технический участок № 9 (колхоз им.Каландаришвили)	Боханский район, муниципальное образование «Боханский район»	10260
		Итого по участковому лесничеству		42594
3.	Казачинское	Технический участок № 1 (совхоз «Казачинский»)	Боханский район, муниципальное образование «Боханский район»	11336
		Технический участок № 2 (совхоз «Приангарский»)	Боханский район, муниципальное образование «Боханский район»	5952
		Технический участок № 3 (совхоз «Каменский»)	Боханский район, муниципальное образование «Боханский район»	4699
		Итого по участковому лесничеству		21987
4.	Тихоновское	Тихоновская дача	Боханский район, муниципальное образование «Боханский район»	57148
			Осинский район, муниципальное образование «Осинский район»	2761
		Тихоновская дача	Эхирит-Булагатский район, муниципальное образование «Эхирит-Булагатский район»	4740
		Технический участок № 10 (колхоз им. XXII Партсъезда)	Боханский район, муниципальное образование «Боханский район»	7111
		Технический участок № 11 (колхоз им. Калинина)	Боханский район, муниципальное образование «Боханский район»	7492
		Технический участок № 12 (колхоз «Дружба»)	Боханский район, муниципальное образование «Боханский район»	8230

№ п/п	Наименование участковых лесничеств и выделенных в их пределах лесных дач		Административный район (муниципальное образование)	Общая площадь, га
	участковых лесничеств	лесных дач и технических участков		
1	2	3	4	5
		Итого по участковому лесничеству		87482
Всего по лесничеству:				198925
в том числе по районам:			Боханский район, муниципальное образование «Боханский район»	191167
			Осинский район, муниципальное образование «Осинский район»	3018
			Эхирит-Булагатский район, муниципальное образование «Эхирит-Булагатский район»	4740

Карта-схема субъекта Российской Федерации с выделением территории лесничества

Наглядное представление о расположении территории лесничества в пределах границ Иркутской области показано на карте-схеме, приложение № 5

Распределение лесов лесничества по лесорастительным зонам, лесным районам и зонам лесозащитного и лесосеменного районирования

Распределение территории лесничества по лесорастительным зонам и лесным районам в соответствии с приказом Минприроды России от 18.08.2014 № 367 «Об утверждении перечня лесорастительных зон Российской Федерации и перечня лесных районов Российской Федерации» приведено в таблице 2.

Лесосеменное районирование выполнено в соответствии с приказом Минприроды России от 08.10.2015 № 353 «Об установлении лесосеменного районирования». Приказом Минприроды России от 28.03.2016 № 100 были внесены изменения в Приложение «Лесосеменные районы основных лесообразующих пород» к приказу Минприроды России от 08.10.2015 № 353, которые учтены в таблице 2.

Таблица 2

Распределение лесов лесничества (лесопарка) по лесорастительным зонам и лесным районам

№ п/п	Наименования участковых лесничеств, дач, технических участков	Лесорастительная зона	Лесной район	Зона лесозащитного районирования	Зона лесосеменного районирования	Перечень лесных кварталов	Площадь, га
1	2	3	4	5	6	7	8
1.	Боханское						46862
1.1.	Боханская дача	Лесостепная	Среднесибирский подтаёжно-лесостепной		Сосна – 18 Ель – 10 Лиственница – 10 Кедр - 6	1–30	21734
1.2.	Технический участок № 4 (колхоз им. Балтахинова)	Лесостепная	Среднесибирский подтаёжно-лесостепной		Сосна – 18 Ель – 10 Лиственница – 10 Кедр - 6	1–51	7938
1.3.	Технический участок № 5 (колхоз «Ленинградский рабочий»)	Лесостепная	Среднесибирский подтаёжно-лесостепной		Сосна – 18 Ель – 10 Лиственница – 10 Кедр - 6	1–32	6890
1.4.	Технический участок № 6 (колхоз им. Ленина)	Лесостепная	Среднесибирский подтаёжно-лесостепной		Сосна – 18 Ель – 10 Лиственница – 10 Кедр - 6	1–59	10300
2.	Кировское						42594
2.1.	Кировская дача	Лесостепная	Среднесибирский подтаёжно-лесостепной		Сосна – 18 Ель – 10 Лиственница – 10 Кедр - 6	1–128	21088
2.2.	Технический участок № 7 (совхоз Александровский»)	Лесостепная	Среднесибирский подтаёжно-лесостепной		Сосна – 18 Ель – 10 Лиственница – 10 Кедр - 6	1–34	8597
2.3.	Технический участок № 8 (колхоз им. Чапаева)	Лесостепная	Среднесибирский подтаёжно-лесостепной		Сосна – 18 Ель – 10 Лиственница – 10 Кедр - 6	1–17	2649
2.4.	Технический участок № 9 (колхоз им. Каландаришвили)	Лесостепная	Среднесибирский подтаёжно-лесостепной		Сосна – 18 Ель – 10 Лиственница – 10 Кедр - 6	1–49	10260
3.	Казачинское						21987
3.1.	Технический участок №1 (совхоз «Казачинский»)	Лесостепная	Среднесибирский подтаёжно-лесостепной		Сосна – 18 Ель – 10 Лиственница – 10 Кедр - 6	1–53	11336
3.2.	Технический участок № 2 (совхоз «Приангарский»)	Лесостепная	Среднесибирский подтаёжно-лесостепной		Сосна – 18 Ель – 10 Лиственница – 10 Кедр - 6	1–25	5952
3.3.	Технический участок № 3 (совхоз «Каменский»)	Лесостепная	Среднесибирский подтаёжно-лесостепной		Сосна – 18 Ель – 10 Лиственница – 10 Кедр - 6	1–28	4699
4.	Тихоновское						87482
4.1.	Тихоновская дача	Лесостепная	Среднесибирский подтаёжно-лесостепной		Сосна – 18 Ель – 10 Лиственница – 10 Кедр - 6	1–84	64649
4.2.	Технический участок № 10 (колхоз им. XXII Партсъезда)	Лесостепная	Среднесибирский подтаёжно-лесостепной		Сосна – 18 Ель – 10 Лиственница – 10 Кедр - 6	1–38	7111
4.3.	Технический участок № 11 (колхоз им. Калинина)	Лесостепная	Среднесибирский подтаёжно-лесостепной		Сосна – 18 Ель – 10 Лиственница – 10 Кедр - 6	1–37	7492
4.4.	Технический участок № 12 (колхоз «Дружба»)	Лесостепная	Среднесибирский подтаёжно-лесостепной		Сосна – 18 Ель – 10 Лиственница – 10 Кедр - 6	1–49	8230
Всего по лесничеству							198925
В том числе по лесным районам							
Среднесибирский подтаёжно-лесостепной							198925
В том числе по зонам лесозащитного районирования:							
Усть-Ордынский лесозащитный район							198925
В том числе по зонам лесосеменного районирования:							

№ п/п	Наименования участковых лесничеств, дач, технических участков	Лесорастительная зона	Лесной район	Зона лесозащитного районирования	Зона лесосеменного районирования	Перечень лесных кварталов	Площадь, га
1	2	3	4	5	6	7	8
					Сосна - 18		198925
					Ель – 10		198925
					Лиственница - 10		198925
					Кедр - 6		198925

Пространственное размещение лесов лесничества по лесорастительным зонам, лесным районам и зонам лесозащитного и лесосеменного районирования отражено на прилагаемых картах-схемах:

Карта-схема распределения территории лесничества по лесорастительным зонам и лесным районам (приложение № 6).

Карта-схема распределения лесов лесничества по зонам лесосеменного районирования (по породам С, Лц, К) (приложение № 7.1,.7.2,.7.3).

Карта-схема распределения лесов лесничества по зонам лесозащитного районирования (приложение № 8).

Распределение лесов по целевому назначению и категориям защитных лесов по кварталам или их частям, а также основания выделения защитных, эксплуатационных и резервных лес

Распределение территории лесничества и участковых лесничеств по целевому назначению лесов и категориям защитных лесов по состоянию на 01.01.2018 г., а также юридические основания для этого распределения приведены в таблице 3, а территориальное расположение показано на прилагаемой карте-схеме приложение № 9 распределения лесов по целевому назначению с нанесением местоположения существующих и проектируемых особо охраняемых природных территорий и объектов, заказников, территорий традиционного природопользования коренных малочисленных народов (приложение 9).

Таблица 3

Распределение лесов по целевому назначению и категориям защитных лесов

Целевое назначение лесов	Участковое лесничество	Название лесных дач, номера кварталов или их частей	Площадь, га	Основание деления лесов по целевому назначению
1	2	3	4	5
Всего лесов			198925	
Защитные леса, всего			61225	
в том числе:				
леса, расположенные на особо охраняемых природных территориях	-	-	-	-
леса, расположенные в водоохранных зонах	-	-	-	-
леса, выполняющие функции защиты природных и иных объектов всего в том числе:			25150	
леса, расположенные в первом и втором поясах зон санитарной охраны источников питьевого и хозяйственно-бытового водоснабжения	-	-	-	-
защитные полосы лесов, расположенные вдоль железнодорожных путей общего пользования, федеральных автомобильных дорог общего пользования, автомобильных дорог общего пользования, находящихся в собственности субъектов Российской Федерации	Боханское	Боханская дача, кв: 6ч.;7ч.	207	Постановление Правительства Иркутской области от 05.08.2016 г. № 478-пп; Постановление Правительства Иркутской области от 02.02.2017 г. № 60-пп
		Технический участок № 4 (колхоз им. Балтахинова), кв: 14ч.; 23ч.; 36ч.; 37ч.; 44ч.; 45ч.; 47ч.	228	
		Технический участок № 5 (колхоз «Ленинградский рабочий»), кв: 7ч.; 8ч.; 18ч.; 26ч.	170	
		Технический участок № 6 (колхоз им. Ленина), кв: 2ч.; 37ч.- 41ч.; 47ч.- 50ч.; 57ч.	160	
		Итого	765	
	Кировское	Кировская дача, кв: 65ч.; 71ч.; 82ч.; 85ч.; 102ч.; 103ч.; 110ч.	271	
		Технический участок № 7 (совхоз «Александровский»), кв: 1ч.; 2ч.; 6ч.; 8ч.; 9ч., 12ч.; 25ч.; 28ч.-30ч.	471	
		Технический участок № 9 (колхоз им. Каландаришвили), кв: 3ч.-6ч.; 13ч.; 14ч.; 22ч.; 23ч.; 26ч.-29ч.; 32ч.; 33ч.; 36ч.; 37ч.; 42ч.	383	
		Итого	1125	
	Тихоновское	Тихоновская дача, кв: 80ч.; 81ч.	160	
		Технический участок № 11 (колхоз им. Калинина), кв: 7ч.	25	
		Технический участок № 10 (колхоз им. XXII Партсъезда), кв: 5ч.; 6ч.; 9ч.; 11ч.-13ч.; 15ч.; 18ч.; 22ч.; 26ч.; 32ч.; 33ч.; 36ч.-38ч.	334	
		Итого	519	
	Всего		2409	
зелёные зоны	Боханское	Боханская дача, кв: 5; 6ч.; 7ч.; 8-11.	3007	
зелёные зоны	Боханское	Технический участок № 5 (колхоз «Ленинградский рабочий»), кв: 26ч., 31ч.	152	Распоряжение СМ СССР от 22.09.1948 г. № 13796-р; Распоряжение СМ РСФСР от 09.10.1958 г. № 6971-р и от 19.07.1965 г. № 2680-р
		Технический участок № 6 (колхоз им. Ленина), кв: 40ч.;41ч.	153	
		Итого	3312	
	Кировское	Кировская дача, кв: 1-27; 29-38; 40-64; 65ч.; 66-68; 70; 71ч.; 72-74; 75ч.; 76-78; 81; 82ч.; 83; 84; 85ч.; 86-101; 102ч.; 103ч.; 105; 107-109; 110ч.; 111ч.; 112-128.	19429	
		Итого	19429	
	Всего		22741	
лесопарковые зоны	-	-	-	-
городские леса	-	-	-	-
леса, расположенные в первой, второй и третьей зонах округов санитарной (горно-санитарной) охраны лечебно-оздоровительных местностей и курортов	-	-	-	-
ценные леса, всего			36075	
в том числе:				
государственные защитные лесные полосы	-	-	-	-
противоэрозионные леса	-	-	-	-
леса, расположенные в пустынных, полупустынных, лесостепных, лесотундровых зонах, степях, горах	Боханское	Технический участок № 4 (колхоз им. Балтахинова), кв: 1-5; 7; 9; 13; 14ч.; 16; 17; 21; 22; 23ч.; 27-30; 39; 40; 49; 50.	3095	Приказ Рослесхоза от 16.09.2009 г. № 372
леса, расположенные в пустынных, полупустынных, лесостепных, лесотундровых зонах, степях, горах	Боханское	Технический участок № 5 (колхоз «Ленинградский рабочий»), кв: 18ч.; 19; 23-25; 26ч.; 27ч.; 29; 30ч.	1691	Приказ Рослесхоза от 16.09.2009 г. № 372
		Технический участок № 6 (колхоз им. Ленина), кв: 13; 17-31; 32ч.-33ч., 34; 39ч.; 42ч.-44ч.; 47ч.; 48ч.; 56.	3521	
		Итого	8307	
	Кировское	Технический участок № 8 (колхоз им. Чапаева), кв: 1-7; 9; 11; 12.	1386	
		Технический участок № 9 (колхоз им. Каландаришвили), кв: 1; 2; 3ч.; 4ч.; 12; 20ч.; 21; 22ч.; 25ч.	2148	
		Итого	3534	
	Казачинское	Технический участок № 1 (совхоз «Казачинский»), кв: 1; 3; 4; 19; 20; 26; 33; 36-38; 48-52.	2619	

Целевое назначение лесов	Участковое лесничество	Название лесных дач, номера кварталов или их частей	Площадь, га	Основание деления лесов по целевому назначению
1	2	3	4	5
		Технический участок № 2 (совхоз «Приангарский»), кв: 3; 4; 22; 24.	1018	
		Технический участок № 3 (совхоз «Каменский»), кв: 2-4; 8; 9ч.; 10ч.; 13-20; 22-24; 27.	2893	
		Итого	6530	
	Тихоновское	Технический участок № 12 (колхоз «Дружба»), кв: 17; 28; 29ч.-31ч.; 32; 33ч.-35ч.; 36-41.	2097	
		Технический участок № 11(колхоз им. Калинина), кв: 1-3; 5ч.-7ч.; 8; 10-13; 17.	2294	
		Технический участок № 10 (колхоз им. XXII Партсъезда), кв: 5ч.; 9ч.; 10; 11ч.- 15ч.; 18ч.; 26ч.; 31; 33ч.	1936	
		Итого	6327	
	Всего	24698		
леса, имеющие научное или историческое значение	-	-	-	-
орехово-промысловые зоны	-	-	-	-
лесные плодовые насаждения	-	-	-	-
ленточные боры	-	-	-	-
запретные полосы лесов, расположенные вдоль водных объектов	-	-	-	-
нерестоохранные полосы лесов	Боханское	Технический участок № 4 (колхоз им. Балтахинова), кв: 51.	110	Приказ Рослесхоза от 16.09.2009 г. № 372
		Технический участок № 5 (колхоз «Ленинградский рабочий»), кв: 26ч.- 28ч.; 30ч.; 31ч.	172	
		Технический участок № 6 (колхоз им. Ленина), кв: 32ч.-33ч.; 40ч.-48ч.	694	
		Итого	976	
	Кировское	Кировская дача, кв: 28; 39; 69; 75ч.; 79; 80; 104; 106; 111ч.	1388	
		Технический участок № 7 (совхоз «Александровский»), кв: 27ч.; 31ч.; 33ч.; 34ч.	207	
		Технический участок № 8 (колхоз им. Чапаева), кв: 14-17.	617	
		Технический участок № 9 (колхоз им. Каландаришвили), кв: 20ч.; 25ч.; 31; 43.	688	
		Итого	2900	
	Казачинское	Технический участок № 1 (совхоз «Казачинский»), кв: 18; 32; 34; 35; 46; 47.	1455	
		Технический участок № 2 (совхоз «Приангарский»), кв: 1; 2; 7; 13; 21; 25.	1182	
		Технический участок № 3 (совхоз «Каменский»), кв: 1; 5-7; 9ч.; 10ч.; 11; 12; 25; 26; 28.	1590	
		Итого	4227	
	Тихоновское	Тихоновская дача, кв: 3ч.; 4ч.; 9ч.; 10ч.; 17ч.- 21ч.; 27ч.-31ч.	2215	
нерестоохранные полосы лесов	Тихоновское	Технический участок № 12 (колхоз «Дружба»), кв: 7ч.; 8; 15ч.; 16ч.; 23ч.; 25ч.; 26ч.; 29ч.-31ч.; 33ч.-35ч.	863	Приказ Рослесхоза от 16.09.2009 г. № 372
		Технический участок № 11 (колхоз им. Калинина), кв: 4; 5ч.; 6ч.	157	
		Технический участок № 10 (колхоз им. XXII Партсъезда), кв: 11ч.; 13ч.; 14ч.	39	
		Итого	3274	
	Всего		11377	
эксплуатационные леса	Боханское	Боханская дача, кв: 1-4; 12-30.	18520	Приказ Рослесхоза от 16.09.2009 г. № 372
		Технический участок № 4 (колхоз им. Балтахинова), кв: 6, 8; 10-12; 15; 18-20; 24-26; 31-35; 36ч.; 37ч.; 38; 41-43; 44ч.; 45ч.; 46; 47ч.; 48.	4505	
		Технический участок № 5 (колхоз «Ленинградский рабочий»), кв: 1-6; 7ч.; 8ч.; 9-17; 20-22; 28ч.; 32.	4705	
		Технический участок № 6 (колхоз им. Ленина), кв: 1; 2ч.; 3-12; 14-16; 35-36; 37ч.; 38ч.; 45ч.; 46ч.; 49ч.; 50ч.; 51-55; 57ч.; 58; 59.	5772	
		Итого	33502	
	Кировское	Технический участок № 7 (совхоз «Александровский»), кв: 1ч.; 2ч.; 3-5; 6ч.; 7; 8ч.; 9ч.; 10; 11; 12ч.; 13-24; 25ч.; 26; 27ч.-31ч.; 32; 33ч.; 34ч.	7919	
		Технический участок № 8 (колхоз им Чапаева), кв: 8, 10; 13.	646	
		Технический участок № 9 (колхоз им Каландаришвили), кв: 5ч.; 6ч.; 7-11; 13ч.; 14ч.; 15-19; 23ч.; 24; 26ч.-29ч.; 30; 32ч.; 33ч.; 34; 35; 36ч.; 37ч.; 38-41; 42ч.; 44-49.	7041	
		Итого	15606	
	Казачинское	Технический участок № 1 (совхоз «Казачинский»), кв: 2; 5-17; 21-25; 27-31; 39-45; 53.	7262	
эксплуатационные леса	Казачинское	Технический участок № 2 (совхоз «Приангарский»), кв: 5; 6; 8-12; 14-20; 23.	3752	Приказ Рослесхоза от 16.09.2009 г. № 372
		Технический участок № 3 (совхоз «Каменский»), кв: 21.	216	
		Итого	11230	
	Тихоновское	Тихоновская дача, кв: 1; 2; 3ч.; 4ч.; 5-8; 9ч.; 10ч.; 11-16; 17ч.-21ч.; 22-26; 27ч.- 31ч.; 32-79; 80ч.; 81ч.; 82-84.	62274	
		Технический участок № 12 (колхоз «Дружба»), кв: 1-6; 7ч.; 9-14; 15ч.; 16ч.; 18-22; 23ч.; 24; 25ч.; 26ч.; 27; 42-49.	5270	
		Технический участок № 11 (колхоз им. Калинина), кв: 9; 14-16; 18-37.	5016	
		Технический участок № 10 (колхоз им. XXII Партсъезда), кв: 1-4; 6ч.; 7; 8; 16; 17; 19-21; 22ч.; 23-25; 27-30; 32ч.; 34; 35; 36ч.-38ч.	4802	
		Итого	77362	
	Всего		137700	
Резервные леса	-	-	-	-

Вся территория лесничества входит в зону атмосферного влияния Байкальской природной территории. Схематическая карта прилагается (приложение № 10).

Характеристика лесных и нелесных земель из состава земель лесного фонда на территории лесничества

Распределение лесного фонда по категориям земель по данным государственного лесного реестра по состоянию на 01.01.2018 г. приведено в таблице 4.

Таблица 4

Характеристика лесных и нелесных земель лесного фонда на территории лесничества (лесопарка)

Показатели характеристики земель	Всего по лесничеству	
	площадь, га	%
1	2	3
Общая площадь земель	198925	100
Лесные земли, всего	196712	98,9
Земли, покрытые лесной растительностью, всего	192773	96,9
Земли, не покрытые лесной растительностью, всего	3939	2,0
в том числе:		
вырубки	1900	1,0
гари	901	0,4
редины	432	0,2
прогалины	148	0,1
другие	558	0,3
Нелесные земли, всего	2213	1,1
в том числе:		
просеки	828	0,4
дороги		
болота	34	-
прочие земли	1351	0,7

Характеристика имеющихся и проектируемых особо охраняемых природных территорий и объектов, планов по их организации, развитию экологических сетей, сохранению биоразнообразия.

Характеристика существующих и планируемых особо охраняемых природных территорий, в том числе федерального, регионального и местного значения, а так же сведения о территории проживания коренных малочисленных народов Севера, объектам национального наследия (с запросами в ведомственные структуры)

На территории лесничества категория защитности «Леса, расположенные на особо охраняемых природных территориях» не выделена. Действующих особо охраняемых природных территорий (ООПТ) в настоящее время не имеется и на будущее не проектируются.

На территории лесничества памятников природы, выделенных в установленном законом порядке нет.

Схемой территориального планирования Иркутской области утвержденной постановлением Правительства Иркутской области от 02.11.2012 г. № 607-пп, в первую очередь до 2025 г. планируется организация следующих особо охраняемых природных территорий.

Таблица А1

Перечень планируемых особо охраняемых природных территорий по Кировскому лесничеству

№ п/п	Название планируемой ООПТ	Площадь, тыс. га	Местонахождение объекта			Примечание
			участковое лесничество	дача	квартал	
1	2	3	4	5	6	7
Памятники природы						
Геологические						
6.	Пещера пади Змеиной		Кировское	Технический участок № 7 («Совхоз Александровский»)	33	

С целью сохранения и защиты окружающей среды постановлением Правительства Иркутской области от 24.10.2013 № 444-пп утверждена государственная программа «Охрана окружающей среды» на 2014-2020 годы.

Одна из подпрограмм – «Сохранение биоразнообразия и развитие особо охраняемых природных территорий Иркутской области» направлена на обеспечение устойчивого развития экологически значимых природных комплексов и сохранение биологического разнообразия.

Основные мероприятия подпрограммы заключается в следующем:

сохранении природных комплексов и восстановлении биологического разнообразия на ООПТ регионального значения Иркутской области;

повышении уровня правовой культуры, экологического образования и просвещения населения Иркутской области, организация и развитие туристической и рекреационной деятельности на ООПТ регионального значения Иркутской области;

образовании на территории Иркутской области новых ООПТ, ТТП регионального значения, обеспечение их функционирования;

инвентаризации и паспортизации, существующих на территории Иркутской области ООПТ, ТТП регионального значения;

ведении Красной книги Иркутской области;

актуализации электронной базы данных для ведения государственного кадастра ООПТ регионального значения.

Объекты национального наследия. В лесном фонде Иркутской области объекты национального наследия отсутствуют. В лесном фонде расположены объекты культурного наследия, включающие в себя археологические объекты, памятники истории, архитектуры.

Информация об объектах культурного наследия, расположенных на территории Иркутской области, предоставлена Службой по охране объектов культурного наследия Иркутской области.

По состоянию на 1 января 2018 года в лесном фонде Кировского лесничества расположено 20 объектов культурного (археологического) наследия.

Памятники истории, архитектуры расположены на территории населенных пунктов вне границ лесного фонда.

Информация об объектах культурного наследия, расположенных в лесном фонде Кировского лесничества приведена в таблице А2.

Местонахождение объектов культурного наследия отображено на карте-схеме по целевому назначению с нанесением местоположения существующих и проектируемых особо охранемых природных территорий и объектов, заказников, территорий традиционного природопользования коренных малочисленных народов.

Таблица № А2

Перечень выявленных объектов культурного наследия, расположенных в лесном фонде Кировского лесничества

Наименование объекта	Номер объекта на карте-схеме	Местонахождение объекта		
		участковое лесничество	дача	номер квартала
1	2	3	4	5
Долгая 6	21	Бохонское	Технический участок № 4 (колхоз им. Балтахинова)	51
Усть-Глиняная	22	Бохонское	Технический участок № 4 (колхоз им. Балтахинова)	51
Буреть (Буреть 2)	43	Кировское	Технический участок № 8 (колхоз им. Чапаева)	12
Могильник Падь Долгая	53	Казачинское	Технический участок № 3 (совхоз «Каменский»)	26
Стоянка Падь Долгая 1	52	Казачинское	Технический участок № 3 (совхоз «Каменский»)	26
Стоянка Каменка 5	64	Казачинское	Технический участок № 3 (совхоз «Каменский»)	8
Могильник Городище 2	78	Казачинское	Технический участок № 3 (совхоз «Каменский»)	6
Стоянка Остров Конный	82	Казачинское	Технический участок № 3 (совхоз «Каменский»)	28
Стоянка Падь Глубокая 1	86	Казачинское	Технический участок № 1 (совхоз «Казачинский»)	35
Могильник Падь Глубокая 2	87	Казачинское	Технический участок № 1 (совхоз «Казачинский»)	35
Остров Марактуй	91	Казачинское	Технический участок № 2 (совхоз «Приангарский»)	2
Середкина (Нижнесередкино)	100	Казачинское	Технический участок № 1 (совхоз «Казачинский»)	
Стоянка Бохан (Заречье)	104	Боханское	Технический участок № 5 (колхоз Ленинградский рабочий)	26
Буреть	38	Кировское	Технический участок № 8 (колхоз им. Чапаева)	16
Стоянка Тачигир 1	138	Тихоновское	Технический участок № 11 (колхоз им. Калинина)	6
Стоянка Падь Святая	121	Казачинское	Технический участок № 3 (совхоз «Каменский»)	25
Могильник Падь Святая	120	Казачинское	Технический участок № 3 (совхоз «Каменский»)	25
Гора Олонская 1	5	Кировское	Кировская	39
Стоянка Гора Балушкина	30	Боханское	Технический участок № 4 (колхоз им. Балтахинова)	51
Стоянка Падь Похабаиха (Похабиха)	8	Кировское	Технический участок № 9 (колхоз им. Каландаришвили)	25

Примечание: местонахождение объектов культурного наследия определено путем совмещения картографических данных, предоставленных Службой по охране объектов культурного наследия Иркутской области с лесоустроительными картографическими материалами. Не исключены случаи несоответствия фактического местонахождения объекта культурного наследия его местонахождению, указанному в таблице, из-за частичной недостоверности устаревших лесоустроительных картографических материалов.

Рекомендуется при проведении очередного лесоустройства лесничества обратить особое внимание на уточнение фактического местонахождения каждого объекта культурного наследия.

Отношения в области сохранения, использования, популяризации и государственной охраны объектов культурного наследия (памятников истории и культуры) народов Российской Федерации регулирует Федеральный закон от 25.06.2002 № 73-ФЗ «Об объектах культурного наследия (памятниках истории и культуры) народов Российской Федерации» (далее – Федеральный закон № 73-ФЗ).

Федеральный закон № 73-ФЗ направлен на реализацию конституционного права каждого на доступ к культурным ценностям и конституционной обязанности каждого заботиться о сохранении исторического и культурного наследия, беречь памятники истории и культуры, а также на реализацию прав народов и иных этнических общностей в Российской Федерации на сохранение и развитие своей культурно-национальной самобытности, защиту, восстановление и сохранение историко-культурной среды обитания, защиту и сохранение источников информации о зарождении и развитии культуры.

Государственная охрана объектов культурного наследия (памятников истории и культуры) является одной из приоритетных задач органов государственной власти Российской Федерации, органов государственной власти субъектов Российской Федерации и органов местного самоуправления.

Проектирование и проведение земляных, строительных, мелиоративных, хозяйственных работ, указанных в статье 30 Федерального закона № 73-ФЗ работ по использованию лесов и иных работ осуществляются при отсутствии на данной территории объектов культурного наследия, включенных в реестр, выявленных объектов культурного наследия или объектов, обладающих признаками объекта культурного наследия.

Заказчик работ в соответствии со статьями 28, 30, 31, 32, 36 Федерального закона № 73-ФЗ обязан обеспечить проведение и финансирование историко-культурной экспертизы земель, подлежащих воздействию, в том числе предусмотренных статьей 25 Лесного кодекса Российской Федерации работ по использованию лесов (за исключением работ, указанных в пунктах 3, 4 и 7 части 1 статьи 25 Лесного кодекса Российской Федерации) и иных работ.

В соответствии с п. 3 ст. 31 Федерального закона № 73-ФЗ историко-культурная экспертиза проводится путем археологической разведки, в порядке, определенном ст. 45.1 Федерального закона № 73-ФЗ.

В силу п. 2 ст. 32 Федерального закона № 73-ФЗ заключение государственной историко-культурной экспертизы является основанием для принятия службой по охране объектов культурного наследия решения о возможности проведения таких работ.

Археологические предметы, обнаруженные в результате проведения изыскательских, проектных, земляных, строительных, мелиоративных, хозяйственных работ, указанных в статье 30 Федерального закона № 73-ФЗ работ по использованию лесов и иных работ, подлежат обязательной передаче физическими и (или) юридическими лицами, осуществляющими указанные работы, государству в порядке, установленном федеральным органом охраны объектов культурного наследия.

Характеристика проектируемых лесов национального наследия

Проектирование лесов национального наследия в Кировском лесничестве не выполнялось в связи с тем, что в официально установленных лесным законодательством перечнях категорий защитных лесов и особо защитных участков лесов леса национального наследия, а также объекты национального лесного наследия не упоминались.

После вступления в силу Лесоустроительной инструкции, утвержденной приказом Минприроды России от 29.03.2018 г. № 122, появилась возможность выделения на территории лесничества в установленном лесным законодательством порядке такого вида особо защитных участков лесов как «объекты национального лесного наследия».

К объектам национального лесного наследия Лесоустроительная инструкция относит участки лесов, имеющих научное, историческое, культурное, религиозное значение, и малонарушенные лесные территории.

Проектирование лесов национального наследия выходит за рамки Состава лесохозяйственных регламентов, порядка их разработки, сроков их действия и порядка внесения в них изменений, утвержденного приказом Минприроды России от 27.02.2017 г. № 72 и может быть реализовано Министерством лесного комплекса Иркутской области в рамках отдельного вида работ, такого как: Проектирование эксплуатационных лесов, защитных лесов, резервных лесов, а также особо защитных участков лесов.

Перечень видов биологического разнообразия и размеров буферных зон, подлежащих сохранению при осуществлении лесосечных работ

Согласно законодательству Российской Федерации в процессе использования лесов необходимо принимать меры по сохранению естественных экологических систем, природных ландшафтов и природных комплексов, биологического разнообразия лесов.

Министерством лесного комплекса Иркутской области разработан проект приказа «О мерах по сохранению биологического разнообразия лесов при их использовании на территории Иркутской области», которым утверждаются методические рекомендации по сохранению биоразнообразия при лесозаготовительных работах для Иркутской области.

При использовании лесов охране подлежат ключевые биотопы и ключевые объекты (отдельные деревья, их группы, или целые лесные участки - природные комплексы), имеющие большое значение, как среда обитания объектов растительного и животного мира, в том числе занесенных в Красную книгу Российской Федерации или Иркутской области. Правильное выделение ключевых биотопов и объектов будет способствовать сохранению значительной доли видового разнообразия лесных экосистем при исключении из хозяйственной деятельности относительно малых по площади участков леса. Не подлежащие рубке ключевые биотопы и объекты должны выделяться как в эксплуатационных, так и в защитных лесах.

Сохранение ключевых биотопов и объектов возможно, как при отводе лесосек в виде выделения неэксплуатационных участков, так и непосредственно при разработке лесосеки в виде сохранения ключевых биотопов, отдельных ценных деревьев и их групп (п. 24, 25 Правил заготовки древесины).

Для сохранения большинства ключевых биотопов и объектов требуется также выделение и исключение из рубок их буферных зон, поскольку примыкание рубок непосредственно к биотопам зачастую приводит к утрате их свойств, ценных для сохранения биоразнообразия.

При выполнении работ по отводу и таксации лесосек необходимо устанавливать наличие в границах конкретной лесосеки объектов биоразнообразия, по характерным признакам, отнесенным к ключевым биотопам или ключевым объектам, определить границы ключевых биотопов.

Площадные ключевые биотопы и объекты, необходимые для сохранения биоразнообразия, выделяются в процессе отвода делянки. При составлении технологической карты лесосеки на нее наносятся ключевые биотопы, объекты и их буферные зоны. Ключевые объекты и биотопы должны быть обозначены на местности.

Точечные ключевые объекты выделяются и сохраняются при отводе и непосредственно при лесозаготовке.

Ключевые биотопы могут совпадать с прочими не эксплуатационными участками: семенными куртинами и др.

Места расположения волоков и погрузочных площадок определяются с учетом выделенных биотопов. Прохождение техники в пределах выделяемых ключевых биотопов и буферных зон ключевых объектов возможно при условии наведения временных переправ и их последующего демонтажа.

Перед началом разработки лесосеки все члены лесозаготовительной бригады инструктируются и ознакомляются с количеством и местонахождением выделенных ключевых биотопов и объектов.

Глухариные тока, места миграций, концентрации и отела копытных и других ценных охотничье-промысловых видов животных выделяются на стадии подготовки проекта освоения лесов по информации предоставленной Службой по охране животного мира Иркутской области.

Методические рекомендации по сохранению биоразнообразия при лесозаготовительных работах для Иркутской области утверждены приказом Министерства лесного комплекса Иркутской области от 13.11.2017 № 95-мпр.

Нормативы и параметры объектов биологического разнообразия и буферных зон, подлежащих сохранению при осуществлении лесосечных работ, приведены в таблице 20.

Таблица 20

Нормативы и параметры объектов биологического разнообразия и буферных зон, подлежащих сохранению при осуществлении лесосечных работ

№ п/п	Наименование объектов биологического разнообразия	Характеристика объектов биологического разнообразия	Размеры буферных зон (при необходимости)
1	2	3	4
Ключевые биотопы			
1.	Заболоченные участки леса в бессточных понижениях	Описание: Участки леса, формирующиеся в локальных понижениях и/или при близком залегании грунтовых вод, в том числе в истоках речек, в краевых частях болот, в нижних частях склонов, на плоских террасах и водоразделах. Основные признаки: Почвы сырые или мокрые (болотные); V класс бонитета и ниже; Полнота 0,4 и ниже; Преобладающая порода: сосна, лиственница, береза, или ель; Характерны сфагновые, осоково-сфагновые, зеленомошные, багульниковые и другие типы леса. Дополнительные признаки: подлесок обилие кустарников (багульник болотный, мирт болотный (хамедафне болотная), береза кустарниковая и низкая, ивы). Определение границ: должно соответствовать естественному контуру ландшафта. Меры по сохранению: Участки делянки, представляющие собой данные местообитания, рубке не подлежат и исключаются из эксплуатационной части лесосек и выделяется в НЭП. Пути прохождения техники не должны пересекать ключевые биотопы, за исключением прокладки зимников по естественным прогалинам и рединам.	-
2.	Участки леса на окраинах болот	Описание: Вытянутые в виде лент участки леса шириной от 30 до 100 м по границам болот любых типов (верховые, переходные, низинные). Признаки: Почвы сырые или мокрые (болотные); Полнота 0,4 и ниже; высокая фаутность древостоя (40-100 %), повышенный отпад (сухостой 20 м3/га и выше), захламленность (20 м3/га и выше). Определение границ: должно соответствовать естественному контуру ландшафта. Меры по сохранению: Участки делянки, представляющие собой данные местообитания, рубке не подлежат и исключаются из эксплуатационной части лесосек и выделяется в НЭП. Пути прохождения техники не должны пересекать ключевые биотопы, за исключением прокладки зимников по естественным прогалинам и рединам.	-
3.	Участки леса вокруг постоянных и временных водных объектов	Описание: Характеристики древостоя, подлеска и живого напочвенного покрова могут быть разные и зависят от увлажнения почв. При сильном увлажнении лесные фитоценозы имеют признаки, свойственные участкам лесов, заболоченных и расположенных на окраинах болот. Часто встречаются мягколиственные и смешанные прирусловые травяные типы леса с обильным подлеском. Из хвойных характерны еловые и пихтовые леса с хорошей влагообеспеченностью. В условиях низкого увлажнения почв развиваются прирусловые сосняки, на мерзлотных почвах – лиственничники. Признаки: V класс бонитета и ниже; Участки леса вдоль любых водных объектов, как постоянных, так и временных (ручьи, родники, ключи, озерки и др.), для которых не установлены водоохранные зоны. Определение границ: вдоль биотопа по обе стороны выделяются полосы соответствующие естественному контуру ландшафта, но не менее 30 м. Меры по сохранению: Участки делянки, представляющие собой данные местообитания, рубке не подлежат и исключаются из эксплуатационной части лесосек и выделяется в НЭП. Пути прохождения техники не должны пересекать ключевые биотопы. В случае необходимости устанавливаются временные переезды для пересечения техникой водотоков в местах естественных прогалин и редин. После использования временные переезды подлежат демонтажу.	-
4.	Участки леса на каменистых россыпях и скальных обнажениях	Описание: Характеристики древостоя, подлеска и живого напочвенного покрова могут быть разные и зависят от почв. Почвы маломощные, подвижные, щебенистые, фрагментированы или почти отсутствуют. Деревья часто имеют необычные формы стволов и крон. Переобладающими породами могут быть сосна, лиственница, береза, сосна сибирская (кедр), кедровый стланник. Живой напочвенный покров чаще лишайниковый или зеленомошный. Основные признаки: IV класс бонитета и ниже; Полнота 0,6 и ниже; Участки леса приуроченные к выходам на поверхность скалистых горных пород (в виде скальных обнажений, скал-останцев,моренных осыпей, каменистых россыпей и т.д.). Определение границ: должно соответствовать естественному контуру ландшафта. Меры по сохранению: Участки делянки, представляющие собой данные местообитания, рубке не подлежат и исключаются из эксплуатационной части лесосек и выделяется в НЭП. Пути прохождения техники не должны пересекать ключевые биотопы.	-
5.	Участки леса на крутых склонах и обрывах	Описание: Участки леса приуроченные к бортам оврагов, балок, бугров, западин, криогенных трещин и других форм рельефа, на которых почва подвержена действию эрозии. На склонах южной экспозиции развиваются сосновые леса сухие, перемежающиеся с участками степей. По затененным склонам (например, оврагов и балок) имеют признаки, свойственные участкам лесов заболоченных и на окраинах болот. Часто встречаются мягколиственные и смешанные леса травяных типов. По склонам северной экспозиции чаще развиваются лиственничники. Включаются леса, расположенные на склоне оврага и полосы шириной до 50 м, примыкающие к кромке оврага; в горных районах полосы шириной 100-200 м, расположенные вдоль гребней и линий водоразделов по границам водосборов площадью более 2,5 тыс. га, при крутизне склонов, образующих гребни и линии водоразделов более 20°. Признаки: участки леса приуроченные к склонам сопок, водоразделов и других возвышенностей крутизной более 20°. Определение границ: должно соответствовать естественному контуру ландшафта. В состав биотопа включается лес непосредственно на склоне, а также полоса леса у подошвы и у вершины склона шириной, равной средней высоте окружающего древесного полога, но не менее 20 м. Меры по сохранению: Участки делянки, представляющие собой данные местообитания, рубке не подлежат и исключаются из эксплуатационной части лесосек и выделяется в НЭП. Пути прохождения техники не должны пересекать ключевые биотопы.	-
6.	Участки темнохвойных лесов среди светлохвойных и лиственных	Описание: Участки темнохвойного леса (породы кедр, пихта, ель), ограниченные по своему площадному выражению и расположенные среди массивов светлохвойных лесов. Выделяются преимущественно для лесничеств Среднесибирского плоскогорного таежного и подтаежно-лесостепного районов в лесных выделах с долей участия темнохвойных пород в среднем составе 3 и менее единиц по таксационному описанию. Признаки: Относят находящиеся в границах отведенных делян части лесных выделов (куртины), в среднем составе которы темнохвойники имеют долю участия 5 и более единиц (определяется методом круговых реласкопических площадок с применением призмы Анучина, линейки Биттерлиха или других реласкопических приборов). Определение границ: если ключевой биотоп представлен групповым произрастанием старых деревьев (куртиной), то она выделяется в НЭП с буферной зоной не менее 1,5 высоты главной породы выдела; если групп несколько, и при выделении буферные зоны перекрываются, то выделяется единый биотоп. Количество выделенных биотопов на выделе может быть лимитировано в пределах 10-20% от площади выдела. Под групповым произрастанием следует понимать компактное произрастание нескольких деревьев (от 3 штук), если расстояние между ними меньше половины высоты основного полога. Меры по сохранению: Участки делянки, представляющие собой данные местообитания, рубке не подлежат и исключаются из эксплуатационной части лесосек и выделяется в НЭП. Пути прохождения техники не должны пересекать ключевые биотопы.	-
7.	Участки леса на карстовых образованиях	Описание: Участки леса вокруг или на месте активного образования поверхностного (воронки, карры, желоба, котловины, каверны) и переходного (колодцы, туннели, шахты, провалы) карста. Признаки: Общие признаки для Иркутской области отсутствуют. Определение границ: выделяются участки леса вокруг карстовых образований размером от 1 до 10 м до 10 и размером более 10 м до 20 м. Меры по сохранению: Участки делянки, представляющие собой данные местообитания, рубке не подлежат и исключаются из эксплуатационной части лесосек и выделяется в НЭП.	-
8.	Участки местообитания видов из Красной книги Российской Федерации и Иркутской области	Описание: Участки леса, отличающиеся наличием и повышенным разнообразием видов, включенных в Красные книги Российской Федерации и Иркутской области по сравнению с фоновыми, выделяются только при проведении натурных исследований специалистами1. Признаки: Смешанные (вариант – мультипородные) участки леса, имеющие в составе основного древостоя не менее 5 пород. Формируются по границе выделов разных типов леса, например, лиственных и хвойных лесов, леса и прирусловых зарослей кустарников, где происходит взаимное проникновение видов из соседствующих фитоценозов. Формируются на границе леса и открытых (безлесных) пространств, например, леса и луга. Характерно наличие 5 и более видов кустарников. Включающие виды растений и грибов Красной книги Российской Федерации и Иркутской области с плотностью популяции не менее 5 шт./100м2 для древесных растений и 15 шт./100м2 для травянистых. Определение границ: по естественным границам биотопа.	Для особо ценных участков рекомендуется создание особо охраняемой природной территории (ООПТ). Наносятся на технологические карты как неэксплуатационные площади. Выделение в НЭП, с буферной зоной не менее 1,5 высоты главной породы выдела. Если при выделении буферные зоны перекрываются, то выделяется единый биотоп.

№ п/п	Наименование объектов биологического разнообразия	Характеристика объектов биологического разнообразия	Размеры буферных зон (при необходимости)
1	2	3	4
Ключевые объекты			
1.	Деревья с гнездами	Наличие крупных гнезд птиц диаметром более 1 метра на дереве. При находке гнезд видов включенных в Красную книгу Российской Федерации и Иркутской области (черный аист, беркут, скопа, орлан-белохвост, могильник, большой подорлик, орел-карлик) обязательно приглашение специалиста (орнитолога или охотоведа). Для уточнения мер охраны необходимы консультации со специалистом1.	Выделяется буферная зона 200 м. Размер буферной зоны может быть увеличен после консультации со специалистом1. После консультаций со специалистом вокруг крупных гнезд видов, не включенных в Красные книги, возможны выборочные рубки вне гнездового периода. В пределах буферной зоны приостанавливаются все виды рубок в любое время года.
2.	Убежища животных	Наличие жилых нор барсука и берлог.	Устанавливается буферная зона размером от 50 до 100 метров для нор барсука в зависимости от размера колонии и 300 м для берлог с запретом рубок. В пределах буферной зоны приостанавливаются все виды рубок в любое время года.
3.	Естественные солонцы	Наличие естественного выхода солей на земную поверхность. Определяется по многочисленным следам зверей.	Устанавливается буферная зона от 50 до 100 метров. В пределах буферной зоны приостанавливаются все виды рубок в любое время года.

Примечание – 1. Необходимо обратится в комиссию по охране редких и находящихся под угрозой исчезновения растений,

животных и других организмов, обитающих (произрастающих) на территории Иркутской области

Таблица А3

Редкие виды животных и растений на территории Кировского лесниче

№ п/п	Вид	Участковые лесничества				Примечание
		Боханское	Кировское	Казачинское	Тихоновское	
1	2	3	4	5	6	7
Грибы						
1	Ежовик альпийский – Hericium alpestre		++			
2	Пилолистник бороздчатый – Lentinus sulcatus				++	
Сосудистые растения						
1	Овсяница дальневосточная – Festuca extremiorientalis			++		
2	Серобородник сибирскй – Spodiopogon sibiricus				++	
3	Башмачок известняковый – Cypripedium calceolus	+	++	+	+	
4	Башмачок крупноцветковый – Cypripedium macranthon	+	+	++	+	
5	Ятрышник шлемоносный – Orchis militaris			++		
6	Дремлик зимовниковый – Epipactis helleborine	++				
7	Надбородник безлистный – Epipogium aphyllum	++				
8	Стародубка апеннинская – Adonis apennina	+	+	+	+	
9	Луносеменник даурский – Menispermum dauricum	++				
10	Гюльденштедтия весенняя – Gueldenstaedtia verna			++		
Рептилии						
1	Узорчатый полоз – Elaphe dione	+				
Птицы						
1	Черный аист - Ciconia niqra	++	++	++	++	В том числе на пролете
2	Малый перепелятник– Accipiter gularis	+	+	+	+	В том числе на пролете
3	Орел-карлик– Hieraaetus pennatus	+	+	+	+	В том числе на пролете
4	Большой подорлик – Aquila clanga	+	+	+		В том числе на пролете
5	Могильник – Aquila heliaca	++	+	++		
6	Беркут – Aquila chrysaetos	+	+	+	+	В том числе на пролете
7	Балобан – Falco cherrug	+	+			
8	Сапсан – Falco peregrinus	+	++	+	+	В том числе на пролете
9	Дербник – Falco columbarius	+	+	+	+	На пролете
10	Серый журавль – Grus grus		+	+	+	В том числе на пролете
11	Филин – Bubo bubo	++	++	++	++	
Млекопитающие						
1	Светлый хорь - Mustela eversmanni	++	+	++	+	

Примечание: ++ - пребывание вида установлено; + - пребывание вида возможно.

Таблица А4

Распределение видов-индикаторов по ключевым биотопам и объектам в Кировском лесничестве

Ключевые биотопы	Перечень видов-индикаторов
	Среднесибирский подтаежно-лесостепной район
1	2
1. Заболоченные участки леса в бессточных понижениях	Лиственница сибирская, ель сибирская, береза повислая, береза плосколистная, осина, ольховник кустарниковый, ивы, багульник болотный, голубика, сибирский углозуб, сибирская лягушка, гадюка, поручейник, бекас, желтоголовая трясогузка, бурая пеночка, полевка-экономка.
2. Участки леса на окраинах болот	Лиственница сибирская, береза повислая, береза плосколистная, осина, ольховник кустарниковый, ивы, багульник болотный, голубика, сибирский углозуб, сибирская лягушка, гадюка, бекас, полевой лунь, болотная сова, желтоголовая трясогузка, сибирский жулан, певчий сверчок, бурая пеночка, черноголовый чекан, дубровник, полевка-экономка.
3. Участки леса вокруг постоянных и временных водных объектов	Лиственница сибирская, ель сибирская, сосна обыкновенная, тополь лавролистный, тополь душистый, осина, береза повислая, береза плосколистная, смородина черная, смородина красная, яблоня ягодная, ольховник кустарниковый, ивы, живородящая ящерица, красноухая овсянка, водяная ночница, кабарга.
4. Участки леса на каменистых россыпях и скальных обнажениях	Лиственница сибирская, сосна обыкновенная, сосна кедровая, осина, береза повислая, береза плосколистная, таволга средняя, таволга извилистая, шиповник иглистый, живородящая ящерица, красноухая овсянка, водяная ночница, кабарга
5. Участки леса на крутых склонах и обрывах	Лиственница сибирская, сосна обыкновенная, сосна кедровая, осина, береза повислая, береза плосколистная, можжевельник сибирский, барбарис сибирский, смородина темно-пурпуровая, живородящая ящерица.
6. Участки темно-хвойных лесов среди светлохвойных и лиственных	Ель сибирская, пихта сибирская, сосна кедровая, сибирский углозуб, воробьинный сычик, корольковая пеночка, трехпалый дятел, клест-еловик, серый снегирь, мухоловка-мугимаки, сибирский дрозд, пестрый дрозд.
7. Участки леса на карстовых образованиях	Сибирский углозуб,
8. Участки местообитания видов из Красной книги Российской Федерации и Иркутской области	Виды из Красной книги Российской Федерации и Иркутской области, указанные для района в таблице 1.1.9.2.

Порядок выделения ключевых биотопов на делянке. Выявленные в натуре ключевые биотопы и объекты, имеющие площадную характеристику, обозначаются цветной лентой или затёсками на граничных деревьях с внешней стороны, на чертеже лесосеки и в технологической карте отмечаются неэксплуатационной площадью.

Единичные ключевые биотопы в натуре обозначаются цветной лентой, на чертеже лесосеки в технологической карте отмечаются текстом с указанием количества штук.

Возможность сохранения единичных ключевых биотопов предпочтительнее на объектах, имеющих площадную характеристику, а так же на лесохозяйственных объектах (в семенных куртинах, группах и т.д.).

Порядок документального оформления лесосек (делянок) с ключевыми биотопами. Составление перечня участков для производства лесозаготовительных работ (декларация) на год предшествующий рубке.

Отвод лесосек (делянок), заявленных в декларации, с идентификацией и выделением ключевых биотопов и объектов.

Нанесение выделенных ключевых биотопов и объектов на чертеж лесосеки, для вычисления не эксплуатационной площади.

Получение первичной документации по отведенному лесосечному фонду.

Осмотр лесосек в натуре с целью уточнения выделенных ключевых биотопов и объектов (производится до начала лесозаготовительных работ в бесснежный период с учетом сезона разработки лесосеки) и перерасчета материально-денежной оценки.

Разработка технологической карты с учетом выделенных ключевых биотопов и объектов. Внесение в технологическую карту сведений о наличии и расположении ключевых биотопов на лесосеке.

Утверждение технологической карты руководителем лесозаготовительного предприятия.

Проведение инструктажа и ознакомление всего состава лесозаготовительной бригады перед началом разработки лесосеки (делянки) о количестве и местонахождении выделенных ключевых биотопов.

В процессе разработки лесосек осуществляется текущий систематический контроль, за сохраненными ключевыми биотопами.

В целях осуществления мониторинга лесосек с сохраненными ключевыми биотопами ведется лист наблюдения на каждую лесосеку, в котором отражается наличие ключевых биотопов и их состояние до рубки и после рубки. К листу наблюдения прилагается копия чертежа лесосеки с нанесенным расположением ключевых биотопов.

Периодичность проведения мониторинга – 1 раз в год. По времени совмещается со сроками проводимых мероприятий по лесовосстановлению, до перевода лесосеки в покрытую лесом площадь.

Полученные данные отражаются в листе наблюдения.

Наблюдение за ключевыми биотопами заканчивается с переводом лесосеки в покрытую лесом площадь, о чем делается соответствующая отметка в листе наблюдения.

Данные мониторинга используются при проведении последующих лесохозяйственных мероприятий на конкретной лесосеке.

Характеристика существующих объектов лесной, лесоперерабатывающей инфраструктуры, объектов, не связанных с созданием лесной инфраструктуры, мероприятий по строительству, реконструкции и эксплуатации указанных объектов, предусмотренных документами территориального планирования

В целях использования, охраны, защиты, воспроизводства лесов в лесном фонде допускается создание объектов лесной инфраструктуры, в том числе лесных дорог.

Объекты лесной инфраструктуры должны содержаться в состоянии, обеспечивающем их эксплуатацию по назначению при условии сохранения полезных функций лесов.

Объекты лесной инфраструктуры после того, как отпадет надобность в них, подлежат сносу, а земли, на которых они располагались, - рекультивации.

Лесные дороги могут создаваться при любых видах использования лесов, а также в целях охраны, защиты и воспроизводства лесов.

Перечень объектов лесной инфраструктуры утверждается Правительством Российской Федерации для защитных лесов, эксплуатационных лесов, резервных лесов, а порядок проектирования, создания, содержания и эксплуатации таких объектов - уполномоченным федеральным органом исполнительной власти.

Для переработки древесины и иных лесных ресурсов создается лесоперерабатывающая инфраструктура (объекты переработки заготовленной древесины, биоэнергетические объекты и другое).

Создание лесоперерабатывающей инфраструктуры запрещается в защитных лесах, а также в иных предусмотренных настоящим Кодексом, другими федеральными законами случаях.

Помимо объектов лесной инфраструктуры и лесоперерабатывающих объектов в лесном фонде допускается создание объектов, не связанных с созданием лесной инфраструктуры. Перечень объектов, не связанных с созданием лесной инфраструктуры также утверждается Правительством Российской Федерации.

Перечень объектов лесной инфраструктуры для защитных лесов, эксплуатационных лесов и резервных лесов утвержден распоряжением Правительства Российской Федерации от 17.07.2012 № 1283-р.

Перечень объектов, не связанных с созданием лесной инфраструктуры, для защитных лесов, эксплуатационных лесов, резервных лесов» утвержден распоряжением Правительства Российской Федерации от 27.05.2013 № 849-р

Объекты лесной и лесоперерабатывающей инфраструктуры, объекты, не связанные с созданием лесной и лесоперерабатывающей инфраструктуры, отражены на карте-схеме. (Приложение № 11).

Объекты лесной инфраструктуры для защитных лесов, эксплуатационных лесов, резервных лесов. Правительством РФ установлен дифференцированный перечень объектов лесной инфраструктуры, регламентирующий их состав в зависимости от видов целевого назначения лесов – защитных лесов, эксплуатационных лесов и резервных лесов, а также категорий защитных лесов. Кроме того, перечень регламентирует состав объектов лесной инфраструктуры по видам использования лесов.

Информация о наличии на территории Кировского лесничества объектов лесной инфраструктуры и мероприятий по строительству, реконструкции и эксплуатации указанных объектов приведена по данным, предоставленным министерством лесного комплекса Иркутской области, в таблицах А5 и А6.

Нормативно-технологическая карта (НТК № 9) на строительство дорог лесохозяйственного назначения приведена в приложении № 1.

Таблица А5

Характеристика линейных объектов лесной инфраструктуры, расположенных на землях лесного фонда в защитных, эксплуатационных и резервных лесах

№ п/п	Наименование объекта, его характеристика	Протяженность объекта, км			Мероприятия по строительству, реконструкции, ремонту, эксплуатации, км	
		общая	в том числе по состоянию		реконструкция, ремонт	строительство, эксплуатация
			удовлетворительное	неудовлетворительное		
1	2	3	4	5	6	7
1.	Лесные дороги, проезды, всего	541	260	281	281	эксплуатация – 260 строительство -4 (ежегодно)
1.1.	лесохозяйственные, включая противопожарные	514	247	267	267	эксплуатация – 247 строительство -4 (ежегодно)
	из них:					
1.1.1	с твердым покрытием					
1.1.2	грунтовые укрепленные (улучшенные)					
1.1.3	грунтовые	514	247	267	267	эксплуатация – 247 строительство -4, в т.ч. противопожарные - 4 (ежегодно)
1.2.	Лесовозные	27	13	14	14	эксплуатация – 13
	из них:					
1.2.1	с твердым покрытием					

№ п/п	Наименование объекта, его характеристика	Протяженность объекта, км			Мероприятия по строительству, реконструкции, ремонту, эксплуатации, км	
		общая	в том числе по состоянию		реконструкция, ремонт	строительство, эксплуатация
			удовлетворительное	неудовлетворительное		
1	2	3	4	5	6	7
1.2.2	грунтовые укрепленные (улучшенные)					
1.2.3	грунтовые	27	13	14	14	эксплуатация – 13
2.	Квартальные просеки, всего	713	11	702		
2.1	шириной до 0,5 м				Прочистка – 12 (ежегодно)	строительство – 6 (ежегодно)
3.	Противопожарные разрывы	1,1	1,1			строительство – 0,3 (ежегодно) эксплуатация – 1,1

Таблица А6

Характеристика иных объектов лесной инфраструктуры, расположенных на землях лесного фонда в защитных, эксплуатационных лесах

№ п/п	Наименование объектов	Ед. изм.	Наличие объектов			Мероприятия по строительству, реконструкции, ремонту, эксплуатации	
			всего	в том числе по состоянию		реконструкция, ремонт	эксплуатация
				удовлетворительное	неудовлетворительное		
1	2	3	4	5	6	7	8
1.	Обустроенное место для разведения костра и отдыха	шт.	10	10			10
2.	Информационные щиты, аншлаги	шт.	16	16			16

Объемы строительства объектов лесной инфраструктуры лесохозяйственным регламентом не лимитируются.

Арендаторы лесных участков строительством объектов лесной инфраструктуры занимаются по мере освоения территории арендного участка, в объемах, установленных проектами освоения лесов.

Общая протяженность квартальных просек составляет 713 км, до ширины 4-х метров просеки не разрублены.

Объекты лесоперерабатывающей инфраструктуры для защитных лесов, эксплуатационных лесов, резервных лесов. На землях лесного фонда в защитных лесах, эксплуатационных лесах и резервных лесах отсутствуют объекты лесоперерабатывающей инфраструктуры.

Объемы строительства объектов лесоперерабатывающей инфраструктуры лесохозяйственным регламентом не лимитируются.

Объекты, не связанные с созданием лесной инфраструктуры для защитных лесов, эксплуатационных лесов, резервных лесов. В соответствии со статьей 21 Лесного кодекса Российской Федерации строительство, реконструкция и эксплуатация объектов, не связанных с созданием лесной инфраструктуры, на землях лесного фонда допускаются для:

осуществления работ по геологическому изучению недр;

разработки месторождений полезных ископаемых;

использования водохранилищ и иных искусственных водных объектов, а также гидротехнических сооружений, морских портов, морских терминалов, речных портов, причалов;

использования линий электропередачи, линий связи, дорог, трубопроводов и других линейных объектов, а также сооружений, являющихся неотъемлемой технологической частью указанных объектов (далее - линейные объекты);

переработки древесины и иных лесных ресурсов;

осуществления рекреационной деятельности;

осуществления религиозной деятельности.

Правительством Российской Федерации установлен дифференцированный перечень объектов, не связанных с созданием лесной инфраструктуры. Перечень регламентирует их состав в зависимости от видов целевого назначения лесов – защитных лесов, эксплуатационных лесов и резервных лесов, а также категорий защитных лесов.

Информация о наличии на территории Кировского лесничества объектов, не связанных с созданием лесной инфраструктуры и мероприятий по строительству, реконструкции и эксплуатации указанных объектов приведена по данным предоставленным агентством лесного хозяйства Иркутской области, в таблице А7.

Таблица А7

Характеристика объектов, не связанных с созданием лесной инфраструктуры, расположенных на землях лесного фонда в защитных, эксплуатационных и резервных лесах

№ п/п	Наименование объекта	Ед. изм.	Наличие объектов			Мероприятия по строительству, реконструкции, ремонту, эксплуатации	
			всего	в том числе по состоянию		рекон-струкция, ремонт	строительство, эксплуатация
				удовлетворительное	неудовлетворительное		
1	2	3	4	5	6	7	8
1.	Дорога автомобильная общего пользования, всего	км	475	475			эксплуатация - 475
	из них						
1.1	с твердым покрытием	км	378	378			эксплуатация - 378
1.2	грунтовая	км	97	97			эксплуатация - 97
2.	Линия электропередачи	га	0,0156	0,0156			эксплуатация – 0,0156
3.	Линия связи	га	0,285	0,285			эксплуатация – 0,285
4.	Антенно-мачтовое сооружение сотовой связи	шт.	2	2			эксплуатация –2

Сведения о закреплённых лесных участках с целью заготовки древесины содержатся в таблице А8.

Таблица А8.

Сведения о закреплённых лесных участках с целью заготовки древесины по Кировскому лесничеству по состоянию на 01.01.2018 г.

№ № п/п	Лесопользователь	Площадь участка, га	Ежегодный объём пользования, тыс. м³ установленный договором	
			всего	в т.ч. хвойных
1	2	3	4	5
Аренда лесных участков				
1.	ООО «Алисия»	3491	3,9	2,7
2.	ИП Сыромятников Д.Н.	2561	1,0	1,0
3.	ООО «ЛесРесурс»	7039	23,0	11,0
4.	ООО «Лесстрой»	4360	11	9
5.	ИП Артемцев А.А.	6492	14	9

Границы арендных участков обозначены на прилагаемой карте-схеме (приложение № 11) объектов лесной, лесоперерабатывающей инфраструктуры, объектов, не связанных с созданием лесной инфраструктуры, с отражением лесных участков, закрепленных за арендаторами с целью заготовки древесины.

Поквартальная карта-схема подразделения лесов по целевому назначению с нанесением местоположения существующих и проектируемых особо охраняемых природных территорий и объектов, объектов лесной, лесоперерабатывающей инфраструктуры, объектов, не связанных с созданием лесной инфраструктуры

В соответствии с техническим заданием Государственного контракта на оказание услуг по разработке лесохозяйственных регламентов лесничеств Иркутской области (Приложение 3 к Контракту № 5/2018 от 04.04.2018 г.) изготовлены две отдельные карты-схемы: Карта-схема распределения лесов по целевому назначению с нанесением местоположения существующих и проектируемых особо охраняемых природных территорий и объектов, заказников, территорий традиционного природопользования коренных малочисленных народов (приложение № 9) и Карта-схема лесной и лесоперерабатывающей инфраструктуры, объектов, не связанных с созданием лесной и лесоперерабатывающей инфраструктуры, с отражением лесных участков, закрепленных за арендаторами с целью заготовки древесины (приложение № 11).

2. Виды разрешённого использования лесов на территории лесничества с распределением по кварталам

В соответствии со статьей 25 ЛК РФ, использование лесов может быть следующих видов:

заготовка древесины;

заготовка живицы;

заготовка и сбор недревесных лесных ресурсов;

заготовка пищевых лесных ресурсов и сбор лекарственных растений;

осуществления видов деятельности в сфере охотничьего хозяйства;

ведение сельского хозяйства;

осуществление научно-исследовательской деятельности, образовательной деятельности;

осуществление рекреационной деятельности;

создание лесных плантаций и их эксплуатация;

выращивание лесных плодовых, ягодных, декоративных растений, лекарственных растений;

выращивание посадочного материала лесных растений (сеянцев, саженцев);

выполнение работ по геологическому изучению недр, разработка месторождений полезных ископаемых;

строительство и эксплуатация водохранилищ и иных искусственных водных объектов, а также гидротехнических сооружений и специализированных портов;

строительство, реконструкция, эксплуатация линейных объектов;

переработка древесины и иных лесных ресурсов;

осуществление религиозной деятельности;

иные виды, определенные в соответствии с частью 2 статьи 6 ЛК РФ.

В таблице 5 перечислены виды разрешенного использования лесов с перечнем кварталов, в которых допускаются указанные виды использования и площади, на которой оно возможно.

Таблица 5

Виды разрешенного использования лесов

Виды разрешенного использования лесов	Наименование участкового лесничества	Перечень кварталов или их частей по дачам	Площадь, га
1	2	3	4
Заготовка древесины	Боханское	Боханская дача, части кв. 1-30.	Вся лесопокрытая площадь
		Технический участок № 4 (колхоз им. Балтахинова), части кв. 1-51.	
		Технический участок № 5 (колхоз «Ленинградский рабочий»), части кв. 1-32.	
		Технический участок № 6 (колхоз им. Ленина), части кв. 1-59.	
	Кировское	Кировская дача, части кв. 1-128.	
		Технический участок № 7 (совхоз «Александровский»), части кв. 1-34.	
		Технический участок № 8 (колхоз им. Чапаева), части кв. 1-17.	
		Технический участок № 9 (колхоз им. Каландаришвили), части кв. 1-49.	
	Казачинское	Технический участок № 1 (совхоз «Казачинский»), части кв. 1-53.	
		Технический участок № 2 (совхоз «Приангарский»), части кв. 1-25.	
		Технический участок № 3 (совхоз «Каменский»), части кв. 1-28.	
	Тихоновское	Тихоновская дача, части кв. 1-84.	
		Технический участок № 12 (колхоз «Дружба»), части кв. 1-49.	
		Технический участок № 11 (колхоз им. Калинина), части кв. 1-37.	
		Технический участок № 10 (колхоз им. XXII Партсъезда), части кв. 1-38.	
	Всего по лесничеству		192773
Заготовка живицы	Боханское	Боханская дача, кв. 1-4, 12-30.	Площадь спелых и перестойных сосновых насаждений эксплуатационных лесов, включённые в расчёт пользования по сплошнолесосечным рубкам.
		Технический участок № 4 (колхоз им. Балтахинова), кв. 6, 8, 10-12, 15, 17-20, 24-26, 31-35, 36ч., 37ч., 38, 41-43, 44ч., 45ч., 46, 47ч., 48.	
		Технический участок № 5 (колхоз «Ленинградский рабочий»), кв. 1-6, 7ч., 8ч., 9-17, 20-22, 28ч., 32.	
		Технический участок № 6 (колхоз им. Ленина), кв. 1, 2ч., 3-12, 14-16, 30, 35-36, 37ч., 38ч., 45ч., 46ч., 49ч., 50ч., 51-55, 57ч., 58, 59.	
	Кировское	Технический участок № 7 (совхоз «Александровский»), кв. 1ч., 2ч., 3-5, 6ч., 7, 8ч., 9ч., 10, 11, 12ч., 13-24, 25ч., 26, 27ч., 28ч., 29ч., 30, 31ч., 32, 33ч., 34ч.	
		Технический участок № 8 (колхоз им. Чапаева), кв. 8, 10, 13.	
		Технический участок № 9 (колхоз им. Каландаришвили), кв. 5ч., 6ч., 7-11, 13ч., 14ч., 15-19, 23ч., 24, 26ч.-29ч., 30, 32ч., 33ч., 34, 35, 36ч., 37ч., 38-41, 42ч., 44-49.	
	Казачинское	Технический участок № 1 (совхоз «Казачинский»), кв. 2, 5-17, 21-25, 27-31, 39-45, 53.	
		Технический участок № 2 (совхоз «Приангарский»), кв. 5-6, 8-12, 14-20, 23.	
		Технический участок № 3 (совхоз «Каменский»), кв. 21.	
	Тихоновское	Тихоновская дача, кв. 1, 2, 3ч., 4ч., 5-8, 9ч., 10ч., 11-16, 17ч.-21ч., 22-26, 27ч.-31ч., 32-79, 80ч., 81ч., 82-84.	
		Технический участок № 12 (колхоз «Дружба»), кв. 1-6, 7ч., 9-14, 15ч., 18-22, 23ч., 24, 25ч., 26ч., 27, 42-49.	
		Технический участок № 11 (колхоз им. Калинина), кв. 9, 14-16, 18-37.	
		Технический участок № 10 (колхоз им. XXII Партсъезда), кв. 1-4, 6ч., 7, 8, 16, 17, 19-21, 22ч., 23-25, 27-30, 32ч., 34, 35, 36ч.-38ч.	
	Всего по лесничеству		10084
Заготовка и сбор недревесных лесных ресурсов	Боханское	Боханская дача, части кв. 1-30.	Покрытые лесом земли + вырубки + болота
		Технический участок № 4 (колхоз им. Балтахинова), части кв. 1-51.	
		Технический участок № 5 (колхоз «Ленинградский рабочий»), части кв. 1-32.	
		Технический участок № 6 (колхоз им. Ленина), части кв. 1-59.	
	Кировское	Кировская дача, части кв. 1-128.	
		Технический участок № 7 (совхоз «Александровский»), части кв. 1-34.	
		Технический участок № 8 (колхоз им. Чапаева), части кв. 1-17.	Покрытые лесом земли + вырубки + болота
		Технический участок № 9 (колхоз им. Каландаришвили), части кв. 1-49.	
	Казачинское	Технический участок № 1 (совхоз «Казачинский»), части кв. 1-53.	
		Технический участок № 2 (совхоз «Приангарский»), части кв. 1-25.	
		Технический участок № 3 (совхоз «Каменский»), части кв. 1-28.	
	Тихоновское	Тихоновская дача, части кв. 1-84.	
		Технический участок № 12 (колхоз «Дружба»), части кв. 1-49.	
		Технический участок № 11 (колхоз им. Калинина), части кв. 1-37.	
		Технический участок № 10 (колхоз им. XXII Партсъезда), части кв. 1-38.	
	Всего по лесничеству		194707
Заготовка пищевых лесных ресурсов и сбор лекарственных растений	Боханское	Боханская дача, части кв. 1-30.	Лесные земли и болота
		Технический участок № 4 (колхоз им. Балтахинова), части кв. 1-51.	
		Технический участок № 5 (колхоз «Ленинградский рабочий»), части кв. 1-32.	
		Технический участок № 6 (колхоз им. Ленина), части кв. 1-59.	
	Кировское	Кировская дача, части кв. 1-128.	
		Технический участок № 7 (совхоз «Александровский»), части кв. 1-34.	
		Технический участок № 8 (колхоз им. Чапаева), части кв. 1-17.	
		Технический участок № 9 (колхоз им. Каландаришвили), части кв. 1-49.	
	Казачинское	Технический участок № 1 (совхоз «Казачинский»), части кв. 1-53.	
		Технический участок № 2 (совхоз «Приангарский»), части кв. 1-25.	
		Технический участок № 3 (совхоз «Каменский»), части кв. 1-28.	

Виды разрешенного использования лесов	Наименование участкового лесничества	Перечень кварталов или их частей по дачам	Площадь, га
1	2	3	4
	Тихоновское	Тихоновская дача, части кв. 1-84.	
		Технический участок № 12 (колхоз «Дружба»), части кв. 1-49.	
		Технический участок № 11 (колхоз им. Калинина), части кв. 1-37.	
		Технический участок № 10 (колхоз им. XXII Партсъезда), части кв. 1-38.	
	Всего по лесничеству		196746
Осуществление видов деятельности в сфере охотничьего хозяйства	Боханское	Боханская дача, кв. 1-4, 6ч, 7ч, 12-30.	18727
		Технический участок № 4 (колхоз им. Балтахинова), кв. 1-51.	7938
		Технический участок № 5 (колхоз «Ленинградский рабочий»), кв. 1-25, 26ч, 27-30, 31ч, 32.	6738
		Технический участок № 6 (колхоз им. Ленина), кв. 1-39, 40ч, 41ч, 42-59.	10147
	Кировское	Кировская дача, кв. 28, 39, 65ч, 69, 71ч, 75ч, 79, 80, 82ч, 85ч, 102ч, 103ч, 104, 106, 110ч, 111ч.	1659
		Технический участок № 7 (совхоз «Александровский»), кв. 1-34.	8597
		Технический участок № 8 (колхоз им. Чапаева), кв. 1-17.	2649
		Технический участок № 9 (колхоз им. Каландаришвили), кв. 1-49.	10260
	Казачинское	Технический участок № 1 (совхоз «Казачинский»), кв. 1-53.	11336
		Технический участок № 2 (совхоз «Приангарский»), кв. 1-25.	5952
		Технический участок № 3 (совхоз «Каменский»), кв. 1-28.	4699
	Тихоновское	Тихоновская дача, кв. 1-84.	64649
		Технический участок № 12 (колхоз «Дружба»), кв. 1-49.	8230
		Технический участок № 11 (колхоз им. Калинина), кв. 1-37.	7492
		Технический участок № 10 (колхоз им. XXII Партсъезда), кв. 1-38.	7111
	Всего по лесничеству		176184
*Ведение сельского хозяйства	Боханское	Боханская дача, кв. 1-30.	21734
		Технический участок № 4 (колхоз им. Балтахинова), кв. 1-51.	7938
		Технический участок № 5 (колхоз «Ленинградский рабочий»), кв. 1-32.	6890
		Технический участок № 6 (колхоз им. Ленина), кв. 1-59.	10300
	Кировское	Кировская дача, кв. 1-128.	21088
		Технический участок № 7 (совхоз «Александровский»), кв. 1-34.	8597
		Технический участок № 8 (колхоз им. Чапаева), кв. 1-17.	2649
		Технический участок № 9 (колхоз им. Каландаришвили), кв. 1-49.	10260
	Казачинское	Технический участок № 1 (совхоз «Казачинский»), кв. 1-53.	11336
		Технический участок № 2 (совхоз «Приангарский»), кв. 1-25.	5952
		Технический участок № 3 (совхоз «Каменский»), кв. 1-28.	4699
	Тихоновское	Тихоновская дача, кв. 1-84.	64649
		Технический участок № 12 (колхоз «Дружба»), кв. 1-49.	8230
		Технический участок № 11 (колхоз им. Калинина), кв. 1-37.	7492
		Технический участок № 10 (колхоз им. XXII Партсъезда), кв. 1-38.	7111
	Всего по лесничеству		198925
Осуществление научно-исследовательской деятельности, образовательной деятельности	Боханское	Боханская дача, кв. 1-30.	21734
		Технический участок № 4 (колхоз им. Балтахинова), кв. 1-51.	7938
		Технический участок № 5 (колхоз «Ленинградский рабочий»), кв. 1-32.	6890
		Технический участок № 6 (колхоз им. Ленина), кв. 1-59.	10300
	Кировское	Кировская дача, кв. 1-128.	21088
		Технический участок № 7 (совхоз «Александровский»), кв. 1-34.	8597
		Технический участок № 8 (колхоз им. Чапаева), кв. 1-17.	2649
		Технический участок № 9 (колхоз им. Каландаришвили), кв. 1-49.	10260
	Казачинское	Технический участок № 1 (совхоз «Казачинский»), кв. 1-53.	11336
		Технический участок № 2 (совхоз «Приангарский»), кв. 1-25.	5952
		Технический участок № 3 (совхоз «Каменский»), кв. 1-28.	4699
	Тихоновское	Тихоновская дача, кв. 1-84.	64649
		Технический участок № 12 (колхоз «Дружба»), кв. 1-49.	8230
		Технический участок № 11 (колхоз им. Калинина), кв. 1-37.	7492
		Технический участок № 10 (колхоз им. XXII Партсъезда), кв. 1-38.	7111
	Всего по лесничеству		198925
Осуществление рекреационной деятельности	Боханское	Боханская дача, кв. 1-30.	21734
		Технический участок № 4 (колхоз им. Балтахинова), кв. 1-51.	7938
		Технический участок № 5 (колхоз «Ленинградский рабочий»), кв. 1-32.	6890
		Технический участок № 6 (колхоз им. Ленина), кв. 1-59.	10300
	Кировское	Кировская дача, кв. 1-128.	21088
		Технический участок № 7 (совхоз «Александровский»), кв. 1-34.	8597
		Технический участок № 8 (колхоз им. Чапаева), кв. 1-17.	2649
	Казачинское	Технический участок № 9 (колхоз им. Каландаришвили), кв. 1-49.	10260
		Технический участок № 1 (совхоз «Казачинский»), кв. 1-53.	11336
		Технический участок № 2 (совхоз «Приангарский»), кв. 1-25.	5952
		Технический участок № 3 (совхоз «Каменский»), кв. 1-28.	4699
	Тихоновское	Тихоновская дача, кв. 1-84.	64649
		Технический участок № 12 (колхоз «Дружба»), кв. 1-49.	8230
		Технический участок № 11 (колхоз им. Калинина), кв. 1-37.	7492
		Технический участок № 10 (колхоз им. XXII Партсъезда), кв. 1-38.	7111
	Всего по лесничеству		198925
Создание лесных плантаций и их эксплуатация	Боханское	Боханская дача, кв. 1-4; 12-30.	Площадь непокрытых лесом земель в эксплуатационных лесах (за исключением несомкнувшихся лесных культур, естественных редин
		Технический участок № 4 (колхоз им. Балтахинова), кв. 6, 8, 10-12, 15, 17-20, 24-26, 31-35, 36ч., 37ч., 38, 41-43, 44ч., 45ч., 46, 47ч., 48.	
		Технический участок № 5 (колхоз «Ленинградский рабочий»), кв. 1-6, 7ч., 8ч., 9-17, 20-22, 28ч., 32.	
		Технический участок № 6 (колхоз им. Ленина), кв. 1, 2ч., 3-12, 14-16, 30, 35-36, 37ч., 38ч., 45ч., 46ч., 49ч., 50ч., 51-55, 57ч., 58, 59.	
	Кировское	Технический участок № 7 (совхоз «Александровский»), кв. 1ч., 2ч., 3-5, 6ч., 7, 8ч., 9ч., 10, 11, 12ч., 13-24, 25ч., 26, 27ч., 28ч., 29ч., 30, 31ч., 32, 33ч., 34ч.	
		Технический участок № 8 (колхоз им. Чапаева), кв. 8, 10, 13.	
		Технический участок № 9 (колхоз им. Каландаришвили), кв. 5ч., 6ч., 7-11, 13ч., 14ч., 15-19, 23ч., 24, 26ч.-29ч., 30, 32ч., 33ч., 34, 35, 36ч., 37ч., 38-41, 42ч., 44-49.	
	Казачинское	Технический участок № 1 (совхоз «Казачинский»), кв. 2, 5-17, 21-25, 27-31, 39-45, 53.	
		Технический участок № 2 (совхоз «Приангарский»), кв. 5-6, 8-12, 14-20, 23.	Площадь непокрытых лесом земель в эксплуатационных лесах (за исключением несомкнувшихся лесных культур, естественных редин
		Технический участок № 3 (совхоз «Каменский»), кв. 21.	
	Тихоновское	Тихоновская дача, кв. 1, 2, 3ч., 4ч., 5-8, 9ч., 10ч., 11-16, 17ч.-21ч., 22-26, 27ч.-31ч., 32-79, 80ч., 81ч., 82-84.	
		Технический участок № 12 (колхоз «Дружба»), кв. 1-6, 7ч., 9-14, 15ч., 18-22, 23ч., 24, 25ч., 26ч., 27, 42-49.	
		Технический участок № 11 (колхоз им. Калинина), кв. 9, 14-16, 18-37.	
		Технический участок № 10 (колхоз им. XXII Партсъезда), кв. 1-4, 6ч., 7, 8, 16, 17, 19-21, 22ч., 23-25, 27-30, 32ч., 34, 35, 36ч.-38ч.	
	Всего по лесничеству		2008

Виды разрешенного использования лесов	Наименование участкового лесничества	Перечень кварталов или их частей по дачам	Площадь, га
1	2	3	4
Выращивание лесных плодовых, ягодных, декоративных растений, лекарственных растений.	Бохонское	Боханская дача, кв. 1-30.	Площадь непокрытых лесом земель в эксплуатационных и защитных лесах (за исключением несомкнувшихся лесных культур, естественных редин
		Технический участок № 4 (колхоз им. Балтахинова), кв. 1-51.	
		Технический участок № 5 (колхоз «Ленинградский рабочий»), кв. 1-32.	
		Технический участок № 6 (колхоз им. Ленина), кв. 1-59.	
	Кировское	Кировская дача, кв. 1-128.	
		Технический участок № 7 (совхоз «Александровский»), кв. 1-34.	
		Технический участок № 8 (колхоз им. Чапаева), кв. 1-17.	
	Казачинское	Технический участок № 9 (колхоз им. Каландаришвили), кв. 1-49.	
		Технический участок № 1 (совхоз «Казачинский»), кв. 1-53.	
		Технический участок № 2 (совхоз «Приангарский»), кв. 1-25.	
		Технический участок № 3 (совхоз «Каменский»), кв. 1-28.	
	Тихоновское	Тихоновская дача, кв. 1-84.	
		Технический участок № 12 (колхоз «Дружба»), кв. 1-49.	
		Технический участок № 11 (колхоз им. Калинина), кв. 1-37.	
		Технический участок № 10 (колхоз им. XXII Партсъезда), кв. 1-38.	
	Всего по лесничеству		3110
Выращивание посадочного материала лесных растений (саженцев, сеянцев)	Боханское	Боханская дача, части кв. 1-30.	Местоположение будет уточнено при возникновении потребности
		Технический участок № 4 (колхоз им. Балтахинова), части кв. 1-51.	
		Технический участок № 5 (колхоз «Ленинградский рабочий»), части кв. 1-32.	
		Технический участок № 6 (колхоз им. Ленина), части кв. 1-59.	
	Кировское	Кировская дача, части кв. 1-128.	
		Технический участок № 7 (совхоз «Александровский»), части кв. 1-34.	
		Технический участок № 8 (колхоз им. Чапаева), части кв. 1-17.	
		Технический участок № 9 (колхоз им. Каландаришвили), кв. 1-49.	
	Казачинское	Технический участок № 1 (совхоз «Казачинский»), части кв. 1-53.	
		Технический участок № 2 (совхоз «Приангарский»), части кв. 1-25.	
		Технический участок № 3 (совхоз «Каменский»),части кв. 1-28.	
	Тихоновское	Тихоновская дача, кв. 1-84.	
		Технический участок № 12 (колхоз «Дружба»), части кв. 1-49.	
		Технический участок № 11 (колхоз им. Калинина), части кв. 1-37.	
		Технический участок № 10 (колхоз им. XXII Партсъезда), части кв. 1-38.	
Выполнение работ по геологическому изучению недр, разработка месторождений полезных ископаемых	Боханское	Боханская дача, кв. 1-4, 6ч., 7ч., 12-30.	Данные уточняются при возникновении потребности
		Технический участок № 4 (колхоз им. Балтахинова), кв. 1-51.	
		Технический участок № 5 (колхоз «Ленинградский рабочий»), кв. 1-25, 26ч., 27-30, 31ч., 32.	
		Технический участок № 6 (колхоз им. Ленина), кв. 1- 39, 40ч., 41ч., 42-59.	
	Кировское	Кировская дача, кв. 28, 39, 65ч., 69, 71ч., 75ч., 79, 80, 82ч., 85ч., 102ч., 103ч., 104, 106, 110ч., 111ч.	
		Технический участок № 7 (совхоз «Александровский»), кв. 1-34.	
		Технический участок № 8 (колхоз им. Чапаева), кв. 1-17.	
	Кировское	Технический участок № 9 (колхоз им. Каландаришвили), кв. 1-49.	
	Казачинское	Технический участок № 1 (совхоз «Казачинский»), кв. 1-53.	
		Технический участок № 2 (совхоз «Приангарский»), кв. 1-25.	Данные уточняются при возникновении потребности
		Технический участок № 3 (совхоз «Каменский»), кв. 1-28.	
	Тихоновское	Тихоновская дача, кв. 1-84.	
		Технический участок № 12 (колхоз «Дружба»), кв. 1-49.	
		Технический участок № 11 (колхоз им. Калинина), кв. 1-37.	
		Технический участок № 10 (колхоз им. XXII Партсъезда), кв. 1-38.	
	Всего по лесничеству		114959
Строительство и эксплуатация водохранилищ и иных искусственных водных объектов, а также гидротех-нических сооружений, морских портов, морских терминалов, речных портов, причалов	Боханское	Боханская дача, кв. 1-30.	Данные уточняются при возникновении потребности
		Технический участок № 4 (колхоз им. Балтахинова), кв. 1-51.	
		Технический участок № 5 (колхоз «Ленинградский рабочий»), кв. 1-32.	
		Технический участок № 6 (колхоз им. Ленина), кв. 1-59.	
	Кировское	Кировская дача, кв. 1-128.	
		Технический участок № 7 (совхоз «Александровский»), кв. 1-34.	
		Технический участок № 8 (колхоз им. Чапаева), кв. 1-17.	
		Технический участок № 9 (колхоз им. Каландаришвили), кв. 1-49.	
	Казачинское	Технический участок № 1 (совхоз «Казачинский»), кв. 1-53.	
		Технический участок № 2 (совхоз «Приангарский»), кв. 1-25.	
		Технический участок № 3 (совхоз «Каменский»), кв. 1-28.	
	Тихоновское	Тихоновская дача, кв. 1-84.	
		Технический участок № 12 (колхоз «Дружба»), кв. 1-49.	
		Технический участок № 11 (колхоз им. Калинина), кв. 1-37.	
		Технический участок № 10 (колхоз им. XXII Партсъезда), кв. 1-38.	
	Всего по лесничеству		198925
Строительство, реконструкция, эксплуатация линейных объектов	Боханское	Боханская дача, кв. 1-30.	Данные уточняются при возникновении потребности
		Технический участок № 4 (колхоз им. Балтахинова), кв. 1-51.	
		Технический участок № 5 (колхоз «Ленинградский рабочий»), кв. 1-32.	
	Кировское	Технический участок № 6 (колхоз им. Ленина), кв. 1-59.	Данные уточняются при возникновении потребности
		Кировская дача, кв. 1-128.	
		Технический участок № 7 (совхоз «Александровский»), кв. 1-34.	
		Технический участок № 8 (колхоз им. Чапаева), кв. 1-17.	
		Технический участок № 9 (колхоз им. Каландаришвили), кв. 1-49.	
	Казачинское	Технический участок № 1 (совхоз «Казачинский»), кв. 1-53.	
		Технический участок № 2 (совхоз «Приангарский»), кв. 1-25.	
		Технический участок № 3 (совхоз «Каменский»), кв. 1-28.	
	Тихоновское	Тихоновская дача, кв. 1-84.	
		Технический участок № 12 (колхоз «Дружба»), кв. 1-49.	
		Технический участок № 11 (колхоз им. Калинина), кв. 1-37.	
		Технический участок № 10 (колхоз им. XXII Партсъезда), кв. 1-38.	
	Всего по лесничеству		198925
Переработка древесины и иных лесных ресурсов	Боханское	Боханская дача, кв. 1-4; 12-30.	Данные уточняются при возникновении потребности
		Технический участок № 4 (колхоз им. Балтахинова), кв. 6, 8, 10-12, 15, 17-20, 24-26, 31-35, 36ч., 37ч., 38, 41-43, 44ч., 45ч., 46, 47ч., 48.	
		Технический участок № 5 (колхоз «Ленинградский рабочий»), кв. 1-6, 7ч., 8ч., 9-17, 20-22, 28ч., 32.	
		Технический участок № 6 (колхоз им. Ленина), кв. 1, 2ч., 3-12, 14-16, 30, 35-36, 37ч., 38ч., 45ч., 46ч., 49ч., 50ч., 51-55, 57ч., 58, 59.	
	Кировское	Технический участок № 7 (совхоз «Александровский»), кв. 1ч., 2ч., 3-5, 6ч., 7, 8ч., 9ч., 10, 11, 12ч., 13-24, 25ч., 26, 27ч., 28ч., 29ч., 30, 31ч., 32, 33ч., 34ч.	
		Технический участок № 8 (колхоз им. Чапаева), кв. 8, 10, 13.	

Виды разрешенного использования лесов	Наименование участкового лесничества	Перечень кварталов или их частей по дачам	Площадь, га
1	2	3	4
Переработка древесины и иных лесных ресурсов	Кировское	Технический участок № 9 (колхоз им. Каландаришвили), кв. 5ч., 6ч., 7-11, 13ч., 14ч., 15-19, 23ч., 24, 26ч.-29ч., 30, 32ч., 33ч., 34, 35, 36ч., 37ч., 38-41, 42ч., 44-49.	Данные уточняются при возникновении потребности
	Казачинское	Технический участок № 1 (совхоз «Казачинский»), кв. 2, 5-17, 21-25, 27-31, 39-45, 53.	
		Технический участок № 2 (совхоз «Приангарский»), кв. 5-6, 8-12, 14-20, 23.	
		Технический участок № 3 (совхоз «Каменский»), кв. 21.	
	Тихоновское	Тихоновская дача, кв. 1, 2, 3ч., 4ч., 5-8, 9ч., 10ч., 11-16, 17ч.-21ч., 22-26, 27ч.-31ч., 32-79, 80ч., 81ч., 82-84.	
		Технический участок № 12 (колхоз «Дружба»), кв. 1-6, 7ч., 9-14, 15ч., 18-22, 23ч., 24, 25ч., 26ч., 27, 42-49.	
		Технический участок № 11 (колхоз им. Калинина), кв. 9, 14-16, 18-37.	
		Технический участок № 10 (колхоз им. XXII Партсъезда), кв. 1-4, 6ч., 7, 8, 16, 17, 19-21, 22ч., 23-25, 27-30, 32ч., 34, 35, 36ч.-38ч.	
	Всего по лесничеству		137700
Осуществление религиозной деятельности	Боханское	Боханская дача, кв. 1-30.	Данные уточняются при возникновении потребности
		Технический участок № 4 (колхоз им. Балтахинова), кв. 1-51.	
		Технический участок № 5 (колхоз « Ленинградский рабочий»), кв. 1-32.	
		Технический участок № 6 (колхоз им. Ленина), кв. 1-59.	
	Кировское	Кировская дача, кв. 1-128.	
		Технический участок № 7 (совхоз «Александровский»), кв. 1-34.	
		Технический участок № 8 (колхоз им. Чапаева), кв. 1-17.	
		Технический участок № 9 (колхоз им. Каландаришвили), кв. 1-49.	
	Казачинское	Технический участок № 1 (совхоз «Казачинский»), кв. 1-53.	
		Технический участок № 2 (совхоз «Приангарский»), кв. 1-25.	
		Технический участок № 3 (совхоз «Каменский»), кв. 1-28.	
	Тихоновское	Тихоновская дача, кв. 1-84.	Данные уточняются при возникновении потребности
		Технический участок № 12 (колхоз «Дружба»), кв. 1-49.	
		Технический участок № 11 (колхоз им. Калинина), кв. 1-37.	
		Технический участок № 10 (колхоз им. XXII Партсъезда), кв. 1-38.	
	Всего по лесничеству		198925
Иные виды	-	-	-

Примечание:

Площадь по дачам по некоторым видам использования не приводится по причине отсутствия достоверных данных из-за давности материалов лесоустройства.

По вышеприведенной таблице необходимо привести некоторые пояснения. В соответствии с частью 2 ст. 16 ЛК РФ заготовка древесины осуществляется не только в спелых и перестойных лесных насаждениях, но и в насаждениях других возрастных групп. В этих случаях заготовка древесины осуществляется в порядке рубок ухода, проведения санитарно-оздоровительных мероприятий, при рубках насаждений на лесных участках, предназначенных для строительства, реконструкции и эксплуатации объектов, предусмотренных статьями 13, 14, 21

ЛК РФ. Таким образом, отнесение лесных кварталов к участкам, в которых разрешена заготовка древесины, не означает, что там автоматически допускается рубка спелых и перестойных лесных насаждений.

* В зеленых зонах запрещается (ЛК РФ, ст.106, ч. 5; Особенности, п. 33) ведение сельского хозяйства, за исключением сенокошения и пчеловодства, а также возведение изгородей в целях сенокошения и пчеловодства.

Глава 2. Использование лесов

1. Нормативы, параметры и сроки использования лесов для заготовки древесины

Согласно ЛК РФ (часть 2 статья 16) для заготовки древесины допускается осуществление рубок:

спелых, перестойных лесных насаждений;

средневозрастных, приспевающих, спелых, перестойных лесных насаждений при вырубке погибших и поврежденных лесных насаждений, уходе за лесами;

лесных насаждений любого возраста на лесных участках, предназначенных для строительства, реконструкции и эксплуатации объектов, предусмотренных статьями 13, 14 и 21 ЛК РФ.

Заготовка древесины осуществляется в эксплуатационных лесах, защитных лесах, если иное не предусмотрено Лесным кодексом Российской Федерации, другими федеральными законами (часть 2 статьи 29 Лесного кодекса Российской Федерации).

В эксплуатационных лесах с целью заготовки древесины, осуществляются сплошные и выборочные рубки.

Сплошные рубки в защитных лесах осуществляются в случаях, предусмотренных частью 5.1 статьи 21 Лесного кодекса Российской Федерации, и в случаях, если выборочные рубки не обеспечивают замену лесных насаждений, утрачивающих свои средообразующие, водоохранные, санитарно-гигиенические, оздоровительные и иные полезные функции.

Расчетная лесосека для осуществления рубок спелых и перестойных лесных насаждений

Возможные (допустимые) объемы заготовки древесины в спелых и перестойных лесных насаждениях регламентируются размерами расчётной лесосеки. На основании приказа Рослесхоза от 27.05.2011 г. № 191 «Об утверждении Порядка исчисления расчетной лесосеки» запроектированы сплошные и выборочные рубки спелых и перестойных насаждений в эксплуатационных лесах и выборочные рубки спелых и перестойных насаждений в защитных лесах.

Выборочные рубки спелых и перестойных насаждений в эксплуатационных лесах назначаются:

в разновозрастных насаждениях, если одно из поколений представлено средневозрастной группой;

в сложных двух ярусных насаждениях со вторым ярусом хозяйственно ценных хвойных пород, не достигших возраста рубки.

на склонах свыше 20 градусов.

Расчётная лесосека по выборочным рубкам приведена в таблице 6, а по сплошным рубкам – в таблице 7. Общий размер расчётной лесосеки при рубке спелых и перестойных лесных насаждений для заготовки древесины в целом по лесничеству определён в объёме – 228,0 тыс. м³ ликвидной древесины, из них по хвойным насаждениям – 141,8 тыс. м³ (62,2%), по мягколиственным – 86,2 тыс. м³ (37,8%). Основной удельный вес приходится на сплошные рубки (99%).

Изменение величины расчетной лесосеки для осуществления рубок спелых и перестойных лесных насаждений в настоящем лесохозяйственном регламенте по сравнению с ее величиной в действующем ранее лесохозяйственном регламенте (с 219,2 тыс. м³, до 228,0 тыс. м³, в том числе по хвойному хозяйству с 133,6 тыс. м³, до 141,8 тыс. м³) обусловлено уточнением площадей и запасов лесных насаждений, включаемых в расчет с данными государственного лесного реестра по состоянию на 01.01.2018 года, а также уточнением фонда сплошных и выборочных рубок.

Таблица 6

Расчетная лесосека для осуществления выборочных рубок спелых и перестойных лесных насаждений на срок действия лесохозяйственного регламента

Показатели	Всего		В том числе по полнотам											
	га	тыс. м³	1,0		0,9		0,8		0,7		0,6		0,3-0,5	
			га	тыс. м³	га	тыс. м³	га	тыс. м³	га	тыс. м³	га	тыс. м³	га	тыс. м³
1	2	3	4	5	6	7	8	9	10	11	12	13	14	15
Целевое назначение лесов	Защитные леса													
Категория защитных лесов	Леса, выполняющие функции защиты природных и иных объектов													
Хозяйственная секция	Сосна 4 класса бонитета и ниже													
Всего включено в расчет	47	1,7											47	1,7
Средний процент выборки от общего запаса														
Запас вырубаемый за один прием														
Средний период повторяемости, лет		30												
Ежегодная расчетная лесосека:														
корневой														
ликвид														
деловая														
Итого по Сосне														
Всего включено в расчет	47	1,7											47	1,7
Средний процент выборки от общего запаса														
Запас вырубаемый за один прием														
Средний период повторяемости, лет		30												
Ежегодная расчетная лесосека:														
корневой														
ликвид														
деловая														
Итого по хвойным														
Всего включено в расчет	47	1,7											47	1,7
Средний процент выборки от общего запаса														
Запас вырубаемый за один прием														
Средний период повторяемости, лет		30												
Ежегодная расчетная лесосека:														
корневой														
ликвид														
деловая														
Хозяйственная секция	Береза													
Всего включено в расчет	279	38,6									279	38,6		
Средний процент выборки от общего запаса		10										10		
Запас вырубаемый за 1 прием		3,9										3,9		
Средний период повторяемости		30												
Ежегодная расчетная лесосека:														
корневой	7	0,1												
ликвид		0,1												
деловая		0,1												
Хозяйственная секция	Осина													
Всего включено в расчет	22	4,7							22	4,7				
Средний процент выборки от общего запаса		15								15				
Запас вырубаемый за 1 прием		0,7								0,7				
Средний период повторяемости		30												
Ежегодная расчетная лесосека:														
корневой														
ликвид														
деловая														
Итого по мягколиственным														
Всего включено в расчет	301	43,3							22	4,7	279	38,6		
Средний процент выборки от общего запаса		11								15		10		
Запас вырубаемый за один прием		4,6								0,7		3,9		
Средний период повторяемости, лет		30												
Ежегодная расчетная лесосека:														
корневой	7	0,1												
ликвид		0,1												
деловая		0,1												
Итого по леса, выполняющие функции защиты природных и иных объектов														
Всего включено в расчет	348	45,0							22	4,7	279	38,6	47	1,7
Средний процент выборки от общего запаса		10								15		10		
Запас вырубаемый за один прием		4,6								0,7		3,9		
Средний период повторяемости, лет		30												
Ежегодная расчетная лесосека:														
корневой	7	0,1												
ликвид		0,1												
деловая		0,1												

Показатели	Всего		В том числе по полнотам											
	га	тыс. м³	1,0		0,9		0,8		0,7		0,6		0,3-0,5	
			га	тыс. м³	га	тыс. м³	га	тыс. м³	га	тыс. м³	га	тыс. м³	га	тыс. м³
Категория защитных лесов	Ценные леса													
Хозяйственная секция	Сосна 3 класса бонитета и выше													
Всего включено в расчет	190	43,2							9	2,8	42	12,9	139	27,5
Средний процент выборки от общего запаса		4								15		10		
Запас вырубаемый за один прием		1,7								0,4		1,3		
Средний период повторяемости, лет		30												
Ежегодная расчетная лесосека:														
корневой														
ликвид														
деловая														
Хозяйственная секция	Сосна 4 класса бонитета и ниже													
Всего включено в расчет	382	86,4					4	1,7	9	3,0	88	26,1	281	55,6
Средний процент выборки от общего запаса		4						20		15		10		
Запас вырубаемый за один прием		3,4						0,3		0,5		2,6		
Средний период повторяемости, лет		30												
Ежегодная расчетная лесосека:														
корневой	3	0,1												
ликвид		0,1												
деловая		0,1												
Итого по Сосне														
Всего включено в расчет	572	129,6					4	1,7	18	5,8	130	39	420	83,1
Средний процент выборки от общего запаса		4						20		15		10		
Запас вырубаемый за один прием		5,1						0,3		0,9		3,9		
Средний период повторяемости, лет		30												
Ежегодная расчетная лесосека:														
корневой	3	0,1												
ликвид		0,1												
деловая		0,1												
Хозяйственная секция	Ель													
Всего включено в расчет	48	7,2									11	2,1	37	5,1
Средний процент выборки от общего запаса		3										10		
Запас вырубаемый за один прием		0,2										0,2		
Средний период повторяемости, лет		30												
Ежегодная расчетная лесосека:														
корневой														
ликвид														
деловая														
Хозяйственная секция	Лиственница 4 класса бонитета и ниже													
Всего включено в расчет	319	74,0					2	0,6	125	34,3	62	14,3	130	24,8
Средний процент выборки от общего запаса		9						20		15		10		
Запас вырубаемый за один прием		6,6						0,1		5,1		1,4		
Средний период повторяемости, лет		30												
Ежегодная расчетная лесосека:														
корневой	6	0,2												
ликвид		0,2												
деловая		0,1												
Итого по Лиственнице														
Всего включено в расчет	319	74,0					2	0,6	125	34,3	62	14,3	130	24,8
Средний процент выборки от общего запаса		9						20		15		10		
Запас вырубаемый за один прием		6,6						0,1		5,1		1,4		
Средний период повторяемости, лет		30												
Ежегодная расчетная лесосека:														
корневой	6	0,2												
ликвид		0,2												
деловая		0,1												
Итого по хвойным														
Всего включено в расчет	939	210,8					6	2,3	143	40,1	203	55,4	587	113,0
Средний процент выборки от общего запаса		6						20		15		10		
Запас вырубаемый за один прием		11,9						0,4		6,0		5,5		
Средний период повторяемости, лет		30												
Ежегодная расчетная лесосека:														
корневой	9	0,3												
ликвид		0,3												
деловая		0,2												
Хозяйственная секция	Береза													
Всего включено в расчет	251	24,2							39	5,0	71	7,4	141	11,8
Средний процент выборки от общего запаса		6								15		10		
Запас вырубаемый за один прием		1,5								0,8		0,7		
Средний период повторяемости, лет		30												
Ежегодная расчетная лесосека:														
корневой														
ликвид														
деловая														
Хозяйственная секция	Осина													
Всего включено в расчет	5	0,3											5	0,3
Средний процент выборки от общего запаса														
Запас вырубаемый за один прием														
Средний период повторяемости, лет		30												
Ежегодная расчетная лесосека:														
корневой														
ликвид														
деловая														
Итого по мягколиственным														
Всего включено в расчет	256	24,5							39	5	71	7,4	146	12,1
Средний процент выборки от общего запаса		6								15		10		
Запас вырубаемый за один прием		1,5								0,8		0,7		
Средний период повторяемости, лет		30												
Ежегодная расчетная лесосека:														
корневой														
ликвид														
деловая														
Итого по ценным лесам														
Всего включено в расчет	1195	235,3					6	2,3	182	45,1	274	62,8	733	125,1
Средний процент выборки от общего запаса		6						20		15		10		
Запас вырубаемый за один прием		13,4						0,4		6,8		6,2		
Средний период повторяемости, лет		30												
Ежегодная расчетная лесосека:														
корневой	9	0,3												
ликвид		0,3												
деловая		0,2												
Итого по защитным лесам														
Всего включено в расчет	1543	280,3					6	2,3	204	49,8	553	101,4	780	126,8
Средний процент выборки от общего запаса		6						20		15		10		
Запас вырубаемый за один прием		18,0						0,4		7,5		10,1		
Средний период повторяемости, лет		30												
Ежегодная расчетная лесосека:														
корневой	16	0,4												
ликвид		0,4												
деловая		0,3												
в том числе по хвойным														
Всего включено в расчет	986	212,5					6	2,3	143	40,1	203	55,4	634	114,7
Средний процент выборки от общего запаса		6						20		15		10		
Запас вырубаемый за один прием		11,9						0,4		6,0		5,5		
Средний период повторяемости, лет		30												
Ежегодная расчетная лесосека:														
корневой	9	0,3												
ликвид		0,3												
деловая		0,2												
в том числе по мягколиственным														

Показатели	Всего		В том числе по полнотам											
	га	тыс. м³	1,0		0,9		0,8		0,7		0,6		0,3-0,5	
			га	тыс. м³	га	тыс. м³	га	тыс. м³	га	тыс. м³	га	тыс. м³	га	тыс. м³
Всего включено в расчет	557	67,8							61	9,7	350	46,0	146	12,1
Средний процент выборки от общего запаса		9								15		10		
Запас вырубаемый за один прием		6,1								1,5		4,6		
Средний период повторяемости, лет		30												
Ежегодная расчетная лесосека:														
корневой	7	0,1												
ликвид		0,1												
деловая		0,1												
Целевое назначение лесов	Эксплуатационные леса													
Хозяйственная секция	Сосна 2 класса бонитета и выше													
Всего включено в расчет	27	3,9									27	3,9		
Средний процент выборки от общего запаса		15										15		
Запас вырубаемый за один прием		0,6										0,6		
Средний период повторяемости, лет		30												
Ежегодная расчетная лесосека:														
корневой														
ликвид														
деловая														
Итого по Сосне														
Всего включено в расчет	27	3,9									27	3,9		
Средний процент выборки от общего запаса		15										15		
Запас вырубаемый за один прием		0,6										0,6		
Средний период повторяемости, лет		30												
Ежегодная расчетная лесосека:														
корневой														
ликвид														
деловая														
Хозяйственная секция	Лиственница 3 класса бонитета и выше													
Всего включено в расчет	32	3,7							32	3,7				
Средний процент выборки от общего запаса		20								20				
Запас вырубаемый за 1 прием		0,7								0,7				
Средний период повторяемости		30												
Ежегодная расчетная лесосека:														
корневой														
ликвид														
деловая														
Итого по Лиственнице														
Всего включено в расчет	32	3,7							32	3,7				
Средний процент выборки от общего запаса		20								20				
Запас вырубаемый за один прием		0,7								0,7				
Средний период повторяемости, лет		30												
Ежегодная расчетная лесосека:														
корневой														
ликвид														
деловая														
Итого по хвойным														
Всего включено в расчет	59	7,6							32	3,7	27	3,9		
Средний процент выборки от общего запаса		17								20		15		
Запас вырубаемый за один прием		1,3								0,7		0,6		
Средний период повторяемости, лет		30												
Ежегодная расчетная лесосека:														
корневой														
ликвид														
деловая														
Хозяйственная секция	Береза													
Всего включено в расчет	1997	271,4					62	10,0	813	127,6	1122	133,8		
Средний процент выборки от общего запаса		18						30		20		15		
Запас вырубаемый за один прием		48,6						3,0		25,5		20,1		
Средний период повторяемости, лет		30												
Ежегодная расчетная лесосека:														
корневой	66	1,6												
ликвид		1,4												
деловая		0,9												
Хозяйственная секция	Осина													
Всего включено в расчет	264	38,3							264	38,3				
Средний процент выборки от общего запаса		20								20				
Запас вырубаемый за 1 прием		7,7								7,7				
Средний период повторяемости		30												
Ежегодная расчетная лесосека:														
корневой	10	0,3												
ликвид		0,3												
деловая		0,2												
Итого по мягколиственным														
Всего включено в расчет	2261	309,7					62	10	1077	165,9	1122	133,8		
Средний процент выборки от общего запаса		18						30		20		15		
Запас вырубаемый за один прием		56,3						3,0		33,2		20,1		
Средний период повторяемости, лет		30												
Ежегодная расчетная лесосека:														
корневой	76	1,9												
ликвид		1,7												
деловая		1,1												
Итого по эксплуатационным лесам														
Всего включено в расчет	2320	317,3					62	10,0	1109	169,6	1149	137,7		
Средний процент выборки от общего запаса		18						30		20		15		
Запас вырубаемый за один прием		57,6						3,0		33,9		20,7		
Средний период повторяемости, лет		30												
Ежегодная расчетная лесосека:														
корневой	76	1,9												
ликвид		1,7												
деловая		1,1												
Итого по выборочным рубкам														
Всего включено в расчет	3863	597,6					68	12,3	1313	219,4	1702	239,1	780	126,8
Средний процент выборки от общего запаса		13						30		20		15		
Запас вырубаемый за один прием		75,6						3,4		41,4		30,8		
Средний период повторяемости, лет		30												
Ежегодная расчетная лесосека:														
корневой	92	2,3												
ликвид		2,1												
деловая		1,4												
в том числе по хвойным														
Всего включено в расчет	1045	220,1					6	2,3	175	43,8	230	59,3	634	114,7
Средний процент выборки от общего запаса		8						30		20		15		
Запас вырубаемый за один прием		13,2						0,4		6,7		6,1		
Средний период повторяемости, лет		30												
Ежегодная расчетная лесосека:														
корневой	9	0,3												
ликвид		0,3												
деловая		0,2												
в том числе по мягколиственным														
Всего включено в расчет	2818	377,5					62	10,0	1138	175,6	1472	179,8	146	12,1
Средний процент выборки от общего запаса		17						30		20		15		
Запас вырубаемый за один прием		62,4						3,0		34,7		24,7		
Средний период повторяемости, лет		30												
Ежегодная расчетная лесосека:														
корневой	83	2,0												
ликвид		1,8												
деловая		1,2												

Таблица 7

Расчетная лесосека для осуществления сплошных рубок спелых и перестойных лесных насаждений

Хозсекция и преобладающая порода	Земли, покрытые лесной растительностью, га	В том числе по группам возраста: молодняки	средневозрастные: всего	средневозрастные: включено в расет	приспевающие	спелые и перестойные: всего	спелые и перестойные: в том числе перестойные	Запас спелых и перестойных, лесных насаждений тыс. м³	Средний запас на 1 га эксплуатационного фонда м³	Средний прирост, корневой массы, тыс. м³	Возраст рубки: класс возраста	Исчисленные расчетные лесосеки, га: равномерного пользования	2-я возрастная	1-я возрастная	интегральная	Рекомендуемая к принятию расчетная лесосека: площадь, га	запас корневой, тыс. м³	в ликвиде: всего	в том числе деловой	% деловой от ликвида	Число лет использования эксплуатационного фонда	Предполагаемый остаток насаждений, га: приспевающих	спелых и перестойных
1	2	3	4	5	6	7	8	9	10	11	12	13	14	15	16	17	18	19	20	21	22	23	24
Сплошная рубка																							
Сосна 2 класса бонитета и выше	28762	11333	12203	8230	2067	3159	1095	804,2	255	65,8	81	355	224	131	215	215	54,8	48,2	38,6	80	15	5149	2043
											5												
Сосна 3 класса бонитета и ниже	42604	13874	19278	17310	2582	6870	5229	1612,8	235	98,9	101	422	446	236	369	369	86,7	76,3	63,3	83	19	9946	4471
											6												
Итого по Сосне:	71366	25207	31481	25540	4649	10029	6324	2417	241	164,7		777	670	367	584	584	141,5	124,5	101,9	82	17	15095	6514
Ель	1383	246	514	373	281	342	94	61,6	180	2,2	101	14	17	16	15	15	2,7	2,3	1,8	77	23	327	333
											6												
Пихта	329	221	0	0	3	105	37	25	238	0,3	101	3	2	3	2	2	0,5	0,4	0,3	75	50	2	87
											6												
Листвен-ница 3 класса бонитета и выше	8453	447	860	333	473	6673	5314	903,3	135	10,0	101	84	125	179	134	125	16,9	14,2	10,7	75	53	403	5660
											6												
Листвен-ница 4 класса бонитета и ниже	110	28	1	1	23	58	36	5,4	93	0,1	121	1	1	2	1	1	0,1	0,1	0,1	76	54	12	60
											7												
Итого по Листвен-нице:	8563	475	861	334	496	6731	5350	908,7	135	10,1		85	126	181	135	126	17,0	14,3	10,8	76	53	415	5720
Берёза	37018	15278	13406	9379	2264	6070	542	893,3	147	80,8	61	607	590	417	579	544	80,0	69,6	43,2	62	11	9379	2894
											7												
Осина	5426	2286	1152	558	562	1426	721	285,2	200	16,1	51	106	85	99	95	85	17,0	14,8	8,9	60	17	558	1138
											6												
ВСЕГО:																							
	124085	43713	47414	36184	8255	24703	13068	4590,8	186	274,2		1592	1490	1083	1410	1356	258,7	225,9	166,9	74	18	25776	16686
в том числе хвойных:																							
	81641	26149	32856	26247	5429	17207	11805	3412,3	198	177,3		879	815	567	736	727	161,7	141,5	114,8	81	21	15839	12654
мягколиственных:																							
	42444	17564	14558	9937	2826	7496	1263	1178,5	157	96,9		713	675	516	674	629	97,0	84,4	52,1	62	12	9937	4032

Расчетная лесосека (ежегодный допустимый объем изъятия древесины) для осуществления рубок средневозрастных, приспевающих, спелых, перестойных лесных насаждений при уходе за лесами

Расчётная лесосека для осуществления рубок средневозрастных, приспевающих, спелых, перестойных лесных насаждений при уходе за лесами приведена в таблице 8.

Таблица 8

Расчетная лесосека (ежегодный допустимый объем изъятия древесины) в средневозрастных, приспевающих, спелых, перестойных лесных насаждений при уходе за лесами

№ п/п	Показатели	Ед. изм.	Виды ухода за лесом: прореживание	проходные рубки	рубки обновления	рубки переформирования	рубки реконструкции	рубка единичных деревьев	Итого
1	2	3	4	5	6	7	8	9	10
Порода – Сосна									
1	Выявленный фонд	га	240	2160					2400
	по лесоводственным требованиям	тыс. м³	16,5	136,0					152,5
2	Срок повторяемости	лет	15	20					
3	Ежегодный размер пользования:								
	площадь	га	16	108					124
	выбираемый запас:								
	корневой	тыс. м³	1,1	6,8					7,9
	ликвидный	-«-	0,8	6,2					7,0
	деловой	-«-	0,4	4,4					4,8
Хвойные – всего									
1	Выявленный фонд	га	240	2160					2400
	по лесоводственным требованиям	тыс. м³	16,5	136,0					152,5
2	Срок повторяемости	лет	15	20					
3	Ежегодный размер пользования:								
	площадь	га	16	108					124
	выбираемый запас:								
	корневой	тыс. м³ т. м³	1,1	6,8					7,9
	ликвидный	-«-	0,8	6,2					7,0
	деловой	-«-	0,4	4,4					4,8
Всего									
1	Выявленный фонд	га	240	2160					2400
	по лесоводственным требованиям	тыс. м³	16,5	136,0					152,5
2	Срок повторяемости	лет	15	20					
3	Ежегодный размер пользования:								
	площадь	га	16	108					124
	выбираемый запас:								
	корневой	тыс. м³ т. м³	1,1	6,8					7,9
	ликвидный	-«-	0,8	6,2					7,0
	деловой	-«-	0,4	4,4					4,8

На незакрепленной территории проведение мероприятий по уходу за лесами будет осуществляться по материалам натурных обследований (до проведения лесоустройства), в пределах расчетной лесосеки по лесничеству.

Показатели (параметры) рубок ухода в средневозрастных, приспевающих, спелых, перестойных лесных насаждениях приведены в «Правилах ухода за лесами», утвержденных приказом Минприроды России от 22.11.2017 г. № 626.

Показатели рубок ухода по каждой породе с указанием типов условий местопроизрастания, групп насаждений по составу до ухода, классов бонитетов, минимальной сомкнутости полога после ухода, проценту выборки по числу деревьев или массе приведены в таблице Б1.

Классы бонитетов, в нормативах режима рубок ухода в насаждениях основных лесообразующих пород по группам типов леса при вырубке средневозрастных насаждений, Правилами ухода за лесами для Среднесибирского подтаёжно-лесостепного района не отражены. Для насаждений, произрастающих в указанных в таблице Б1 группах типов леса для этих районов, характерными являются 1-4 классы бонитетов.

Таблица Б1

Нормативы рубок, проводимых в целях ухода за лесными насаждениями

Состав лесных насаждений до рубки	Группы типов леса	Рубки прореживания: минимальная полнота до ухода после ухода	интенсивность рубки, % по запасу / повторяемость (лет)	Проходные рубки: минимальная полнота до ухода после ухода	интенсивность рубки, % по запасу / повторяемость (лет)	Целевой состав к возрасту рубки (спелости)
1	2	3	4	5	6	7
Среднесибирский подтаёжно-лесостепной район						
1. Лиственные с долей сосны и лиственницы до 3 единиц состава	Разнотравная, разнотравно-брусничная, злаковая, крупнотравная	0,7 0,6	30-35 10-12	Не проводятся		7СЗБ Ос 7Лц 3Б Ос
2. Смешанные с долей сосны и лиственницы 4-6 единиц состава	Разнотравная, бруснично-разнотравная, рододендроново-брусничная	0,7 0,6-0,7	25-30 12-15	0,8 0,7	20-30 15-20	8-10С 0-2Б Ос 8-10Лц 0-2Б Ос
3. Чистые сосновые и лиственничные и с примесью лиственных до 3 единиц	Сухие (сухоразнотравные, толокнянко-лиственные, лишайниковые), брусничные, рододендроново-ольховниковые	0,8 0,7	20-25 12-15	0,8 0,7	20-25 20-25	9-10С 0-1Б Ос 9-10Лц 0-1Б Ос
4. Чистые берёзовые и осиновые	Разнотравная, бруснично-разнотравная, рододендроново-разнотравная, злаковая, травяно-зеленомошная	0,7	25-30 15-20	0,8 0,7	15-20 20	10Б 10Ос
5. Берёзовые и осиновые с редкой примесью хвойных		0,6	35-40 10-15	0,8 0,7	20-30 15	10Б 10Ос

Примечания: 1. Исходный состав в графе 1 для всех видов рубок, проводимых в целях ухода за лесными насаждениями, от рубок осветления до проходных рубок.

2. Максимальный процент интенсивности рубок приведен для насаждений сомкнутостью (полнотой), равной 1,0. При меньших показателях сомкнутости (полноты), наличии опасности резкого снижения устойчивости и других неблагоприятных условиях, а также проведении ухода на участках с сетью технологических коридоров интенсивность рубки соответственно снижается.

Повышение интенсивности может допускаться при прорубке технологических коридоров на 5–7% по запасу и необходимости удаления большого количества нежелательных деревьев.

3. В насаждениях 3-й группы по составу (лиственно-еловых), начиная с возраста прореживаний, при необходимости и экономической возможности ведутся рубки переформирования этих насаждений в хвойные.

В группе типов леса ельники приручьевые (производные группы типов леса: березняки и осинники приручейно-крупнотравные) рубки переформирования не ведутся, такие насаждения относятся к соответствующим лиственным хозяйственным секциям.

Расчетная лесосека (ежегодный допустимый объём изъятия древесины) при всех видах рубок

Таблица 9

Расчетная лесосека (ежегодный допустимый объём изъятия древесины) при всех видах рубок

площадь-га, запас-тыс. м³

Хозяйства	Ежегодный допустимый объём изъятия древесины: при рубке спелых и перестойных лесных насаждений: площадь	запас: ликвидный	запас: деловой	при рубке лесных насаждений при уходе за лесом: площадь	запас: ликвидный	запас: деловой	при рубке поврежденных и погибших лесных насаждений: площадь	запас: ликвидный	запас: деловой	при рубке лесных насаждений на лесных участках, предназначенных для строительства, реконструкции и эксплуатации объектов лесной, лесоперерабатывающей инфраструктуры и объектов, не связанных с созданием лесной инфраструктуры: площадь	запас: ликвидный	запас: деловой	всего: площадь	запас: ликвидный	запас: деловой
1	2	3	4	5	6	7	8	9	10	11	12	13	14	15	16
Хвойные	736	141,8	115	124	7,0	4,8	42	3,3	2	2	0,2	0,2	904	152,3	122
Твердолиственные	-	-	-	-	-	-	-	-	-	-	-	-	-	-	-
Мягколист-венных	712	86,2	53,3	-	-	-	-	-	-	1	0,1	0,1	713	86,3	53,4
Итого	1448	228	168,3	124	7,0	4,8	42	3,3	2	3	0,3	0,3	1617	238,6	175,4

Подробные сведения об объёмах рубок в разрезе преобладающих пород приведены:
· при рубке спелых и перестойных лесных насаждений – в таблицах 6 и 7;
· при рубке лесных насаждений при уходе за лесом – в таблице 8;
· при рубке поврежденных и погибших лесных насаждений – в таблице 15.

Ежегодные допустимые объемы рубки лесных насаждений на лесных участках, предназначенных для строительства, реконструкции и эксплуатации объектов лесной, лесоперерабатывающей инфраструктуры и объектов, не связанных с созданием лесной инфраструктуры предоставлены Кировским лесничеством.

Проектируемые объемы строительства противопожарных лесных дорог, разрубки квартальных просек и граничных линий, создания противопожарных разрывов приведены в таблице Б35.

Ежегодный допустимый объем изъятия древесины при всех видах рубок составляет 238,6 тыс. м^3 ликвидной древесины, на площади 1617 га. Удельный вес рубок спелых и перестойных насаждений составляет 95,6%, рубок ухода (вместе с рубкой единичных деревьев) – 2,9%, при рубке поврежденных и погибших лесных насаждений – 1,4,0%. При рубке лесных насаждений, связанной с созданием объектов лесной инфраструктуры объём заготовки древесины составит 0,1% от общего объёма древесины, вырубаемой при всех видах рубок.

Распределение ежегодного возможного размера пользования лесом по всем видам рубок по способам рубок:

сплошные рубки – 229,5 тыс. м^3 ликвидной древесины,

выборочные рубки – 9,1 тыс. м^3 ликвидной древесины.

Заготовка гражданами древесины для собственных нужд регламентируется статьей 30 ЛК РФ и законом Иркутской области от 10.11.2011 г. № 109-оз «О порядке и нормативах заготовки гражданами древесины для собственных нужд в Иркутской области».

Возрасты рубок

Возрасты рубок в спелых и перестойных насаждениях лесничества (таблица 10) приняты в соответствии с приказами Федерального агентства лесного хозяйства от 09.04.2015 г. № 105 «Об установлении возрастов рубок».

Таблица 10

Возрасты рубок

Виды целевого назначения лесов, в т. ч. категории защитных лесов	Хозсекции и входящие в них преобладающие породы	Классы бонитета	Возрасты рубок, лет
1	2	3	4
Среднесибирский подтаежно-лесостепной район			
1. Защитные леса: Леса, выполняющие функции защиты природных и иных объектов: защитные полосы лесов, расположенные вдоль железнодорожных путей общего пользования, федеральных автомобильных дорог общего пользования, автомобильных дорог общего пользования, находящихся в собственности субъектов Российской Федерации; зеленые зоны Ценные леса: нерестоохранные полосы лесов; леса, расположенные в пустынных, полупустынных, лесостепных, лесотундровых зонах, степях, горах.	Сосна	2 и выше	101-120
		3 и ниже	121-140
	Лиственница	3 и выше	121-140
		4 и ниже	141-160
	Кедровый стланик	Все бонитеты	121-140
	Ель	Все бонитеты	121-140
	Пихта	Все бонитеты	121-140
	Кедр	Все бонитеты	201-240
	Береза	Все бонитеты	71-80
	Осина, тополь, чозения	Все бонитеты	61-70
	Ива древовидная	Все бонитеты	51-60
	Ива кустарниковая	Все бонитеты	5
	Береза кустарниковая	Все бонитеты	5
2. Эксплуатационные леса	Сосна	2 и выше	81-100
		3 и ниже	101-120
	Лиственница	3 и выше	101-120
		4 и ниже	121-140
	Кедровый стланик	Все бонитеты	101-120
	Ель	Все бонитеты	101-120
	Пихта	Все бонитеты	101-120
	Кедр	Все бонитеты	161-200
	Береза	Все бонитеты	61-70
	Осина, тополь, чозения	Все бонитеты	51-60
	Ива древовидная	Все бонитеты	41-50
	Ива кустарниковая	Все бонитеты	5
	Береза кустарниковая	Все бонитеты	5

Процент (интенсивность) выборки древесины с учетом полноты древостоя, состава

Информация об интенсивности выборки древесины приведена в таблице Б.2 «Параметры заготовки древесины».

Размеры лесосек

Информация о размерах лесосек приведена в таблице Б.2 «Параметры заготовки древесины».

Сроки примыкания лесосек

Информация о сроках примыкания лесосек приведена в таблице Б.2 «Параметры заготовки древесины».

Количество зарубов

Информация о количестве зарубов приведена в таблице Б.2 «Параметры заготовки древесины».

Сроки повторяемости рубок

Информация о сроках повторяемости рубок приведена в таблице Б.2 «Параметры заготовки древесины».

Основные параметры использования лесов для заготовки древесины в спелых и перестойных насаждениях приведены в Правилах заготовки древесины и особенностей заготовки древесины в лесничествах, лесопарках, указанных в статье 23 Лесного кодекса Российской Федерации, утвержденных приказом Минприроды России от 13.09.2016 № 474 (далее Правилами) и в Особенностях использования, охраны, защиты, воспроизводства лесов, расположенных в водоохранных зонах, лесов, выполняющих функции защиты природных и иных объектов, ценных лесов, а также лесов, расположенных на особо защитных участках лесов, утвержденных приказом Рослесхоза от 14.12.2010 г. № 485.

При выполнении лесосечных работ необходимо руководствоваться приказом Минприроды России от 27.06.2016 № 367 «Об утверждении видов лесосечных работ, порядка и последовательности их проведения, формы технологической карты лесосечных работ, формы акта осмотра лесосеки и порядка осмотра лесосеки».

Заготовка древесины при рубках спелых, перестойных лесных насаждений осуществляется с соблюдением следующих основных требований: процента (интенсивности) выборки древесины с учетом полноты древостоя, состава; размеров лесосек (ширины и площади лесосек), сроков примыкания лесосек, количества зарубов, сроков повторяемости рубок и иных параметров (таблица Б2).

Таблица Б2

Параметры заготовки древесины

№ п/п	Параметры заготовки древесины	Защитные леса	Эксплуатационные леса
1	2	3	4
Среднесибирский подтаежно-лесостепной район			
1.	Формы рубок	Сплошные и выборочные	
2.	Максимальная интенсивность выборочных рубок:		
	добровольно-выборочные рубки	30%	40%
	группо-выборочные рубки	30%	40%
3.	Предельная площадь лесосек выборочных рубок, га		
	добровольно-выборочные рубки	15	30
	группово-выборочные рубки	15	30
4.	Предельная площадь лесосек сплошных рубок, (га)		
	сосна, лиственница		35
	ель, пихта		30
	мягколиственные		30
5.	Предельная ширина лесосек сплошных рубок (м)		
	сосна, лиственница		350
	ель, пихта		300
	мягколиственные		300
6.	Сроки примыкания (лет)		
	- сосна, лиственница		5
	- ель, пихта		5
	- мягколиственные		2
7.	Количество зарубов в расчете на 1 км при ширине (протяжённости) лесосек:		
	- до 50 м		не более 4
	- 51-150 м		не более 3
	- 151-250 м		не более 2
	- 251м и более		1
8.	Общая площадь под погрузочные пункты (в % от общей площади лесосеки)		
	на лесосеках более 10 га		
	- при сплошных рубках		не более 5%
	- при выборочных рубках		не более 3%
	На лесосеках сплошных рубок при трелёвке деревьев и хлыстов для создания межсезонных запасов древесины общая площадь погрузочных пунктов и бытовых площадок:		
	без повреждения почвы	не более 15%	
	- с повреждением почвы	не более 3%	
	на лесосеках 10 га и менее:		
	- с последующим возобновлением*		0,40 га
	- с предварительным возобновлением*		0,30 га
	- при постепенных рубках		0,30 га
	- при выборочных рубках		0,25 га
9.	Площадь трасс волоков и дорог (в % от площади лесосеки):		
	- при сплошных рубках	не более 20%	
	- при сплошных рубках с применением многооперационной техники		допускается увеличение площади под волоками до 30%
	- в равнинных лесах, при сплошных рубках без сохранения подроста в условиях типов леса, где минерализация поверхности почвы имеет положительное значение для лесовосстановления		площадь волоков не ограничивается
	- при выборочных рубках		не более 15%
10	Ширина трасс волоков для самоходных канатных установок, м	не более 10	

Рубки лесных насаждений осуществляются в форме выборочных рубок или сплошных рубок.

Выборочными рубками являются рубки, при которых на соответствующих землях или земельных участках вырубается часть деревьев и кустарников (часть 2 статьи 17 Лесного кодекса Российской Федерации).

Сплошными рубками признаются рубки, при которых на соответствующих землях или земельных участках вырубаются лесные насаждения с сохранением для воспроизводства лесов отдельных деревьев и кустарников или групп деревьев и кустарников (часть 3 статьи 17 Лесного кодекса Российской Федерации).

Выборочные рубки. Выборочные рубки спелых, перестойных лесных насаждений проводятся с интенсивностью, обеспечивающей формирование устойчивых лесных насаждений из второго яруса и подроста главных (целевых) пород. В этом случае проводится рубка части спелых и перестойных деревьев с сохранением второго яруса и подроста.

Ко второму ярусу относится часть деревьев древостоя, высота которых составляет от 0,5 до 0,8 высоты первого яруса. Отставшие в росте (старые) деревья первого яруса не относятся ко второму ярусу и подросту.

В лесах Кировского лесничества правилами заготовки древесины допускается проведение добровольно-выборочных и группово-выборочных рубок.

При добровольно-выборочных рубках равномерно по площади вырубаются в первую очередь поврежденные, перестойные, спелые с замедленным ростом деревья, при условии обеспечения воспроизводства древесных пород, сохранения защитных и средообразующих свойств леса. Полнота древостоя после проведения данного вида выборочных рубок лесных насаждений не должна быть ниже 0,5.

Группово-выборочные рубки ведутся в лесных насаждениях с группово-разновозрастной структурой, при которых вырубаются перестойные и спелые деревья, группами в соответствии с их размещением по площади лесосеки. Площадь вырубаемых групп составляет от 0,01 до 0,5 гектара.

Период повторяемости при выборочных рубках составляет 30 лет. В насаждениях с полнотой 0,3 – 0,5 в защитных лесах выборочные рубки деревьев, достигших возраста спелости, не планируются. Они станут возможны только после формирования второго яруса с полнотой не ниже 0,5 за счёт сохранённого подроста или предварительного искусственного возобновления.

Сроки примыкания лесосек при выборочных рубках спелых, перестойных лесных насаждений не устанавливаются.

В случае примыкания лесосек выборочных рубок спелых, перестойных лесных насаждений интенсивностью 30 процентов и более к лесосекам сплошных рубок спелых, перестойных лесных насаждений сроки примыкания устанавливаются такие же, как и для сплошных рубок спелых, перестойных лесных насаждений.

Сплошные рубки. К сплошным рубкам спелых, перестойных лесных насаждений относятся виды рубок: с предварительным лесовосстановлением (появление нового молодого поколения леса под пологом существующего древостоя) и с последующим лесовосстановлением (образование нового поколения леса после рубки спелого древостоя).

При проведении сплошных рубок спелых, перестойных лесных насаждений обязательным условием является обеспечение лесовосстановления способами, предусмотренными Правилами лесовосстановления, утвержденными приказом Минприроды России от 29 июня 2016 г. № 375.

Сплошные рубки спелых, перестойных лесных насаждений осуществляются с соблюдением параметров организационно-технических элементов рубок, к которым относятся: площадь и ширина лесосек, количество зарубов, направление рубки, направление лесосеки, сроки и способы примыкания лесосек.

Лесосеки сплошных рубок одного года рубки (зарубы) размещаются в установленном порядке на определенном расстоянии друг от друга в зависимости от ширины лесосеки и других условий. Количество зарубов устанавливается в расчете на 1 км. Между зарубами оставляются участки леса, шириной, кратной ширине лесосеки, установленной для этих насаждений.

Направление рубки характеризуется направлением, в котором каждая последующая лесосека примыкает к предыдущей лесосеке.

Размещение лесосек при проведении сплошных рубок осуществляется длинной стороной лесосеки перпендикулярно направлению преобладающих ветров.

Направление рубки в равнинных лесах устанавливается против преобладающих ветров.

В горных лесах направление рубки устанавливается вниз по склону, а рубка в пределах лесосеки ведется вверх по склону.

При трелевке (транспортировке) древесины канатными установками и летательными аппаратами допускается размещение лесосек длинной стороной вдоль склона с направлением рубки против преобладающих ветров.

В лесах, произрастающих в поймах рек, направление рубки устанавливается противоположным направлению течения реки.

Размещение лесосек в квартале или на лесном участке, отводимых в рубку в разные годы (примыкание), осуществляется с учетом срока (числа лет), по истечении которого проводится рубка на непосредственно примыкающей лесосеке.

Размещение лесосек в смежных кварталах (через просеку) в один год заготовки должно производиться с соблюдением организационно-технических параметров по ширине, длине лесосеки, и количеству зарубов. В случае, если размещение лесосек в смежных кварталах происходит в разные годы, то их размещение через просеку должно производиться с соблюдением установленных сроков примыкания, как по длинной, так и по короткой стороне лесосек.

Во всех лесах устанавливается непосредственное примыкание лесосек при сплошных рубках, как по короткой, так и по длинной стороне, а в лесах, произрастающих в поймах рек, - чересполосное примыкание лесосек.

При непосредственном примыкании очередная лесосека вырубается с учетом срока примыкания следом за предыдущей лесосекой.

При чересполосном примыкании очередная лесосека размещается через полосу леса шириной, равной предельной ширине лесосек.

Срок примыкания лесосек при сплошных рубках устанавливается, не считая года рубки, с учетом периодичности плодоношения древесных пород, обеспечения их успешного естественного восстановления лесов или условий создания лесных культур, сохранения экологических свойств лесов.

При искусственном восстановлении лесов на лесосеке или при сохранении подроста хозяйственно ценных пород (или при комбинированном, которое осуществляется за счет сочетания естественного и искусственного лесовосстановления) допускается установление срока примыкания по любой стороне лесосеки не менее двух лет.

Лицами, которым лесные участки предоставлены на праве постоянного (бессрочного) пользования или аренды, в уполномоченный орган заблаговременно до начала декларирования, подается информация для установления срока примыкания, с приложением документов, подтверждающих выполнение мероприятий (по искусственному лесовосстановлению или сохранении подроста хозяйственно ценных пород или комбинированному лесовосстановлению).

Лесотаксационные выделы, не превышающие по площади допустимые размеры лесосек, назначаются в рубку полностью, независимо от их фактической ширины, если они не примыкают к другим выделам со спелыми древостоями. Мелкие смежные лесотаксационные выделы могут объединяться в одну лесосеку в пределах установленных максимальных размеров лесосек.

Лесотаксационные выделы, расположенные среди неспелых лесных насаждений, превышающие установленные размеры лесосек менее чем в 1,5 раза, назначаются в рубку полностью.

В целях обеспечения рационального использования лесов, восстановления и поддержания естественной структуры лесных насаждений, утрачивающих свои средообразующие, водоохранные, санитарно-гигиенические, оздоровительные и иные полезные функции (перестойные и спелые осинники, тополевники и другие лесные насаждения вегетативного происхождения многократных генераций, а также погибшие насаждения, требующие по своему состоянию назначения сплошной санитарной рубки), - на лесных участках, предоставленных для заготовки древесины на правах аренды или постоянного (бессрочного) пользования, площади отдельных лесосек при сплошных рубках могут быть увеличены, но не более чем в 1,5 раза.

При заготовке древесины не допускается проведение рубок спелых, перестойных лесных насаждений с долей кедра три и более единицы в породном составе древостоя лесных насаждений.

При заготовке древесины в целях повышения биоразнообразия лесов на лесосеках могут сохраняться отдельные деревья в любом ярусе и их группы (старовозрастные деревья, деревья с дуплами, гнездами птиц, а также потенциально пригодные для гнездования и мест укрытия мелких животных).

В целях заготовки древесины проводится отвод части площади лесного участка, предназначенного в рубку (далее - лесосека), а также таксация лесосеки, при которой определяются количественные и качественные характеристики лесных насаждений и объем древесины, подлежащей заготовке.

При отводе лесосек устанавливаются и обозначаются на местности границы лесосек, отбираются и отмечаются деревья, предназначенные для рубки при проведении выборочных рубок.

В углу лесосеки, к которому произведена ее инструментальная привязка к квартальным просекам, таксационным визирам или другим постоянным ориентирам, устанавливается столб диаметром не менее 12 см и высотой над землей 1,3 м. На столбе делается надпись с указанием номера квартала и выдела (выделов), формы рубки лесных насаждений (сплошная рубка, выборочная рубка), года, на который запланирована рубка, номера лесосеки и ее эксплуатационная площадь в гектарах.

Для фиксации остальных углов лесосеки могут устанавливаться столбы произвольного диаметра без надписей или использоваться растущие деревья, на которых делаются соответствующие отметки (яркая лента, скотч, краска, затески).

Разработка лесосек без установления и обозначения на местности границы лесосек допускается при заготовке гражданами для собственных нужд в целях отопления сухостойной, ветровальной и буреломной древесины и очистке лесов от захламления. При этом на деревьях, подлежащих рубке, делаются отметки (яркая лента, скотч, краска, затески).

Отвод лесосек при всех формах рубок осуществляется в пределах лесного квартала.

Лесотаксационные выделы отводятся в рубку полностью, если площадь их не превышает предельные размеры лесосек, установленные, упомянутыми выше Правилами.

При рубке спелых, перестойных насаждений в эксплуатационых лесах в лесосеку могут включаться выделы приспевающих древостоев общей площадью менее 3 га.

В эксплуатационную площадь лесосек сплошных рубок при их отводе не включаются:

а) нелесные и не покрытые лесной растительностью лесные земли (болота, вырубки, прогалины и т.п.) независимо от их величины;

б) выделенные семенные куртины и полосы;

в) расположенные среди спелых древостоев участки молодняков, средневозрастных насаждений;

г) участки приспевающих лесных насаждений, находящиеся внутри выделов спелых и перестойных древостоев, площадью более 3 га;

д) участки природных объектов, имеющих природоохранное значение;

е) объекты биоразнообразия площадью более 0,1 га.

Допускается выделение неэксплуатационных участков по указанным критериям одновременно с осуществлением лесосечных работ в случаях, если они не были выделены при отводе лесосек. При этом в технологическую карту лесосечных работ вносятся соответствующие изменения.

Рубки ухода за лесами. Параметры использования лесов с целью заготовки древесины при проведении рубок ухода за лесами в средневозрастных, приспевающих, спелых и перестойных лесных насаждениях приведены в «Правилах ухода за лесами», утвержденными приказом Минприроды России от 22.11.2017 г. № 626.

Уход за лесами должен осуществляться с учетом требований законодательства Российской Федерации в области охраны окружающей среды, а также Правил заготовки древесины и особенностями заготовки древесины в лесничествах, лесопарках, указанных в статье 23 Лесного кодекса Российской Федерации, утвержденных приказом Минприроды России от 13 сентября 2016 г. № 474 с изменениями, внесенными приказом Минприроды России от 11 января 2017 г. № 5 Видов лесосечных работ, порядком и последовательностью их проведения, Правил пожарной безопасности в лесах, утвержденных постановлением Правительства Российской Федерации от 30 июня 2007 г. № 417, Правил санитарной безопасности в лесах, утвержденных постановлением Правительства Российской Федерации от 20 мая 2017 г. № 607 (далее – Правила санитарной безопасности), Особенностей использования, охраны, защиты, воспроизводства лесов, расположенных на особо охраняемых природных территориях, утвержденных приказом МПР России от 16 июля 2007 г. № 181 с изменениями, внесенными приказом МПР России от 12 марта 2008 г. № 54 Особенностей использования, охраны, защиты, воспроизводства лесов, расположенных в водоохранных зонах, лесов, выполняющих функции защиты природных и иных объектов, ценных лесов, а также лесов, расположенных на особо защитных участках лесов, утвержденных приказом Рослесхоза от 14 декабря 2010 г. № 485

В лесах, расположенных на особо охраняемых природных территориях, уход за лесами проводится в соответствии с положением о соответствующей особо охраняемой природной территории.

В соответствии со статьей 64 Лесного кодекса Российской Федерации уход за лесами представляет собой осуществление мероприятий, направленных на повышение продуктивности лесов, сохранение их полезных функций (рубка части деревьев, кустарников, агролесомелиоративные и иные мероприятия).

Уход за лесами осуществляется в объемах по видам мероприятий, указанных в лесных планах субъектов Российской Федерации, лесохозяйственных регламентах лесничеств (лесопарков), в проектах освоения лесов.

Уход за лесами должен осуществляться лицами, использующими леса на основании договора аренды лесного участка, права постоянного (бессрочного) пользования лесным участком или безвозмездного пользования лесным участком, или органами государственной власти, органами местного самоуправления в пределах их полномочий, определенных в соответствии со статьями 81-84 Лесного кодекса Российской Федерации (далее – органы государственной власти, органы местного самоуправления), статьей 19 Лесного кодекса Российской Федерации.

К мероприятиям по уходу за лесами относятся рубки, проводимые в целях ухода за лесными насаждениями; агролесомелиоративные мероприятия; иные мероприятия, в том числе обновление лесных насаждений; переформирование лесных насаждений; реконструкция лесных насаждений; лесоводственно-лесозащитный уход за лесами; уход за лесовозобновлением, подростом и другими ценными компонентами насаждений (объектами ухода); рекреационно-ландшафтный уход за лесами; вспомогательные виды ухода за лесами; особые виды ухода за лесами.

Мероприятия по уходу за лесами осуществляются с учетом целевого назначения эксплуатационных лесов, категорий защитных лесов и особо защитных участков лесов.

В эксплуатационных лесах мероприятия по уходу за лесами направлены на повышение продуктивности лесов, получение высококачественной древесины и недревесных лесных ресурсов.

В эксплуатационных лесах уход ведется за целевыми древесными породами – искусственного и естественного происхождения, древесина которых наиболее востребована.

В защитных лесах и на особо защитных участках лесов мероприятия по уходу за лесами направлены на сохранение и восстановление средообразующих, водоохранных, защитных, санитарно-гигиенических, оздоровительных и полезных функций лесов.

Для защитных лесов и особо защитных участков лесов целевыми породами являются древесные породы, отвечающие целевому назначению защитных лесов и особо защитных участков лесов.

Рубки, проводимые в целях ухода за лесными насаждениями, осуществляются для достижения следующих результатов:

улучшение возрастной структуры и породного состава лесных насаждений;

повышение качества и устойчивости лесных насаждений;

сохранение и усиление защитных, водоохранных, санитарно-гигиенических свойств лесных насаждений;

поддержание и восстановление биологического разнообразия лесов;

повышение продуктивности насаждений (их ресурсного потенциала);

сокращение сроков выращивания технически спелой древесины;

рациональное использование ресурсов древесины.

В зависимости от возраста лесных насаждений и целей ухода за лесами осуществляются следующие виды рубок, проводимых в целях ухода за лесными насаждениями:

рубки осветления, направленные на улучшение породного и качественного состава молодняков и условий роста деревьев целевой или целевых древесных пород;

рубки прочистки, направленные на регулирование густоты лесных насаждений и улучшение условий роста деревьев целевой или целевых древесных пород, а также на продолжение формирования породного и качественного состава молодняков;

рубки прореживания, направленные на создание в лесных насаждениях благоприятных условий для формирования стволов и крон лучших деревьев;

проходные рубки, направленные на создание благоприятных условий роста лучших деревьев, увеличения их прироста, продолжения (завершения) формирования структуры насаждений;

рубки сохранения лесных насаждений, проводимые в спелых и перестойных древостоях в целях сохранения, поддержания их в состоянии эффективного выполнения целевых функций, накопления качественной древесины, увеличения плодоношения;

рубки обновления лесных насаждений, проводимые в перестойных древостоях, спелых и в утрачивающих целевые функции приспевающих древостоях с целью создания благоприятных условий для роста молодых перспективных деревьев, имеющихся в насаждении, появляющихся в связи с содействием возобновлению леса и проведением рубок лесных насаждений, проводимых в целях ухода за лесными насаждениями;

рубки переформирования лесных насаждений, проводимые в сформировавшихся средневозрастных и более старшего возраста древостоях с целью коренного изменения их состава, структуры, строения путем регулирования соотношения составляющих насаждение элементов леса и создания благоприятных условий роста деревьев целевых пород, поколений, ярусов;

рубки реконструкции, проводимые в целях удаления малоценных лесных насаждений или их частей для подготовки условий для проведения посадки, посева ценных лесообразующих пород, мер содействия естественному возобновлению леса;

ландшафтные рубки, направленные на формирование, сохранение, обновление, реконструкцию лесопарковых ландшафтов и повышение их эстетической, оздоровительной ценности и устойчивости;

рубки единичных деревьев, в том числе семенников, выполнивших свою функцию, должна осуществляться при рубках осветления, рубках прочистки, а также выполняться как отдельное мероприятие, если она не проводилась в процессе рубок осветления, рубок прочистки.

Рубки обновления, рубки переформирования, рубки реконструкции, рубки сохранения, ландшафтные рубки не проводятся в орехово-промысловых зонах и в лесных насаждениях с преобладанием кедра корейского.

Осуществление рубок обновления, переформирования, реконструкции лесных насаждений, расположенных на особо охраняемых природных территориях, допускается только в том случае, если их проведение установлено положением о данной особо охраняемой природной территории.

Возрастные периоды проведения различных видов рубок, проводимых в целях ухода за лесными насаждениями, приведены в таблице Б3, а нормативы рубок, проводимых в целях ухода за лесными насаждениями, для лесных районов приведены в таблице Б2.

Таблица Б3

Возрастные периоды проведения различных видов рубок, проводимых в целях ухода за лесными насаждениями

Виды рубок ухода за лесом	Возраст лесных насаждений по преобладающим древесным породам, лет			
	сосна и лиственница	кедр	ель и пихта	береза и осина
1	2	3	4	5
Уход за молодняками (рубки осветления и рубки прочистки)	до 40	до 40	до 40	до 20
Прореживания	41-60	41-80	41-60	21-40
Проходные рубки	более 60	более 80	более 60	более 40

Проведение проходных рубок должно прекращаться в лесных насаждениях хвойных и мягколиственных семенного и вегетативного происхождения за один класс возраста до установленного возраста рубки.

В кедровых лесах с классом возраста 40 лет проходные рубки должны вестись до 120-летнего возраста.

При осуществлении всех видов рубок, проводимых в целях ухода за лесными насаждениями, обеспечивается улучшение санитарного состояния лесных насаждений путем рубки усохших, сильно поврежденных и ослабленных деревьев, которые относятся к нежелательным в соответствии с пунктом 22 Правил ухода за лесами. Исключение составляют отдельные деревья или группы деревьев, подлежащие оставлению в качестве вспомогательных для сохранения устойчивости, биоразнообразия и других экологических целей, если они не являются источниками распространения опасной патологии и объектами повышения пожарной опасности, подлежащими обязательному удалению в соответствии с требованиями Правил санитарной безопасности в лесах и Правил пожарной безопасности в лесах.

Лесоводственная целесообразность осуществления рубок, проводимых в целях ухода за лесными насаждениями, устанавливается по следующим признакам: породный состав, полнота и густота древостоя, сомкнутость его полога, соотношение высот деревьев разных пород и категорий, размещение деревьев по площади.

В средневозрастных лесных насаждениях при рубках прореживания и проходных рубках определяющими признаками целесообразности их осуществления являются: полнота древостоя и сомкнутость полога, густота и состав древостоев, размещение деревьев по площади и в пологе леса.

Рубки, проводимые в целях ухода за лесными насаждениями, подразделяются по интенсивности: очень слабая – до 10 %; слабая – 11-20 %; умеренная – 21-30 %, умеренно-высокая – 31-40 %; высокая – 41-50 %; очень высокая – 51-70 %; исключительно высокая – 71-90 % с уходом за целевыми деревьями под пологом (доля деревьев целевых пород в насаждении может быть менее 10 % при достаточном количестве жизнеспособных растений).

Мероприятия по обновлению насаждений (рубка обновления и дополняющие ее мероприятия), осуществляются с содействием естественному лесовосстановлению или с посадкой целевых древесных пород в спелых и перестойных лесных насаждениях, утрачивающих полезные функции, либо в ослабленных, теряющих устойчивость, жизнеспособность приспевающих лесных насаждениях.

Мероприятия по обновлению лесных насаждений, под пологом которых нет или имеется недостаточное для формирования древостоя целевых пород количество молодых деревьев, в которых разреживание не обеспечивает естественное возобновление целевых древесных пород, осуществляются с посадкой растений целевых древесных пород под пологом разреженных до полноты 0,6 и ниже насаждений в срок не более 5 лет после рубки или на площадках и полосах в течение 1-2 лет после вырубки на них деревьев первого яруса. Последующие рубки, проводимые в целях ухода за лесными насаждениями, осуществляются на участке только после того, как на площадках или полосах сформируется сомкнутый молодняк. Подрост и подлесок нежелательных древесных пород, мешающие возобновлению и росту молодых деревьев целевых пород, должны быть вырублены.

В период между приемами рубки обновления должны проводиться: уход за подростом, разреживание или удаление подлеска, а также рубки осветления и рубки прочистки на полосах с удаленным верхним ярусом.

В эксплуатационных лесах рубки переформирования средневозрастных и приспевающих лесных насаждений с первым ярусом мягколиственных или нецелевых на данном участке пород и наличием подпологового жизнеспособного поколения целевых хвойных, твердолиственных и других пород (потенциальные ельники и потенциальные кедровники) осуществляются за 2-3 приема равномерной или чересполосной рубки с учетом состояния подпологового поколения и способности его адаптации при удалении верхнего яруса. Для сохранения недостаточно устойчивых при рубках древостоев на последний прием оставляется большая часть удаляемого древостоя (на 5-10 %) и устойчивые полосы шириной не менее верхней высоты древостоя.

В защитных лесах в целях повышения эффективности выполнения водоохранных, защитных и полезных функций, насаждения с древостоями лиственных пород в верхнем ярусе или их преобладанием, и наличием второго яруса из хвойных деревьев, а также жизнеспособного, перспективного хвойного подроста, переформировываются в целевые, с преобладанием хвойных пород (преимущественно ели) за один-два приема рубки с учетом устойчивости разреживаемого древостоя. При этом общая сомкнутость крон разреживаемого древостоя и освобождаемого из-под полога поколения хвойных не должна быть менее 0,7.

Мероприятия по переформированию одновозрастных смешанных по составу хвойно-лиственных насаждений в разновозрастные (условно и абсолютно разновозрастные с количеством возрастных поколений леса соответственно не менее 3-4) осуществляются за 3-4 приема рубки, проводимые в целях ухода за лесными насаждениями, интенсивностью 25-30 % по запасу с периодом повторения 0,6-1,0 класса возраста. Указанные мероприятий проводятся в приспевающих насаждениях с преобладанием малоценных недолговечных мягколиственных пород, которые вырубаются в первые приемы по мере их старения, при этом хвойные лесные насаждения не подлежат рубке.

Мероприятия по реконструкции лесных насаждений в эксплуатационных лесах должны проводиться с целью замены малопроизводительных и низкокачественных древостоев (низкополнотных, неудовлетворительного состава, низкотоварных) древостоями целевых пород.

В защитных лесах мероприятия по реконструкции лесных насаждений должны проводиться с целью замены лесных насаждений, утрачивающих свои средообразующие, водоохранные, санитарно-гигиенические, оздоровительные и иные полезные функции, на лесные насаждения, обеспечивающие сохранение целевого назначения защитных лесов и выполняемых ими полезных функций.

Мероприятия по реконструкции лесных насаждений не проводятся в лесных насаждениях, произрастающих на склонах крутизной выше 20 градусов, а также в лесах, расположенных в лесотундровых зонах, в нерестоохранных полосах лесов.

Мероприятия по реконструкции лесных насаждений должны осуществляться путем полной (сплошной), частичной, а также неполной вырубки малоценного древостоя за один или несколько приемов с полным или неполным, дополняющим сохраненную часть насаждения, лесовосстановлением.

В эксплуатационных лесах нормативы мероприятий по реконструкции лесных насаждений, в том числе рубок (ширина и площадь лесосек, срок примыкания лесосек) в средневозрастных, приспевающих, спелых и перестойных малоценных лесных насаждениях должны определяться в соответствии с нормативами сплошных рубок лесных насаждений мягколиственных древесных пород, установленных Правилами заготовки древесины.

При проведении мероприятий по реконструкции молодняков площадь лесных участков, на которых проводятся рубки реконструкции, не должна ограничиваться, а лесовосстановительные мероприятия должны быть проведены в течение одного года после рубки реконструкции.

При проведении мероприятий по реконструкции лесных насаждений в защитных лесах должны применяться виды многоприемной, несплошной и неполной реконструкции. В малоценных лесных насаждениях в защитных лесах площадь участков одноприемной реконструкции не должна превышать 5 га, при двух-трехприемной реконструкции – 10 га. При этом, площадь лесосеки не должна быть больше половины реконструируемого участка, расположенного среди других участков земель, занятых лесными насаждениями, при ширине лесосеки не более 100 м и ее протяженности, равной не более одной трети реконструируемого участка.

Площадь лесосеки должна составлять не более 3 га при реконструкции малоценных лесных насаждений на участке, примыкающем к участкам земель, не занятых лесными насаждениями, а также планируемым на ближайшие 5 лет вырубкам, в лесах, расположенных на склонах крутизной свыше 6 градусов.

Проведение каждой последующей рубки реконструкции на соседних участках допускается только после того, как на примыкающих к нему участках произошло лесовосстановление лесными насаждениями ценных пород, соответствующими критериям и требованиям к молоднякам, площади которых подлежат отнесению к землям, занятым лесными насаждениями, установленным Правилами лесовосстановления.

Лесоводственно-лесозащитный уход за лесами включает в себя мероприятия по уходу за лесами, проводимые в целях оздоровления лесных насаждений, повышения их устойчивости к вредителям и болезням, предотвращения ослабления, а также снижения интенсивности распространения патологии, как в пределах лесного участка, так и на соседние лесные участки.

К лесоводственно-лесозащитным мероприятиям по уходу за лесами относятся:

формирование и сохранение рубками, проводимыми в целях ухода за лесными насаждениями, насаждений наиболее устойчивых состава и структуры в конкретных лесорастительных условиях к поражению их вредными организмами и распространению патологии, а также повреждениям неблагоприятными природными факторами (ветровал, снеголом, снеговал, ожеледь);

создание, формирование и поддержание рубками, проводимыми в целях ухода за лесными насаждениями, и другими мероприятиями по уходу за лесами породно-возрастной структуры лесных насаждений, при которой повышается общая противопатологическая устойчивость лесов, снижается вероятность массового поражения их вредными организмами, уменьшается или предотвращается возможность неограниченного распространения патологии по массивам лесных насаждений одинакового породного состава, возраста и структуры;

регулярное оздоровление лесных насаждений, улучшение их санитарного состояния на протяжении всего цикла развития лесного насаждения рубками, проводимыми в целях ухода за лесными насаждениями и другими мероприятиями по уходу за лесами, в том числе осуществляемыми в целях предупреждения распространения вредных организмов;

уборка неликвидной древесины.

Планирование и проведение мероприятий по уборке неликвидной древесины, осуществляется органами государственной власти, органами местного самоуправления и лицами, использующими леса, на предоставленных в постоянное (бессрочное пользование, аренду лесных участках, в соответствии с проектом освоения лесов и на основании актов лесопатологического обследования подтверждающего санитарное и лесопатологическое состояние лесного участка.

В Кировском лесничестве лесоводственно-лесозащитный уход заключается в одновременной вырубке при проведении всех видов рубок ухода за лесами деревьев неудовлетворительного состояния (сухостойных, буреломных, снеголомных, отмирающих, пораженных грибными и иными заболеваниями и вредителями, сильно поврежденных животными), а также аварийных деревьев.

Критериями отбора деревьев для проведения лесоводственно-лесозащитного ухода за лесами являются категории состояния деревьев (Таблица Б4), определяемые по их внешним признакам (приложении № 1 Правил санитарной безопасности в лесах, утвержденных постановлением Правительства Российской Федерации от 20.05.2017 № 607).

Таблица Б4

Категории состояния деревьев и внешние признаки деревьев

Категории состояния деревьев	Внешние признаки деревьев	
	хвойные	лиственные
1	2	3
4 - усыхающие	крона сильно ажурная; хвоя серая, желтоватая или желто-зеленая; прирост очень слабый или отсутствует; усыхание более 2/3 ветвей	крона сильно ажурная; листва мелкая, редкая, светло-зеленая или желтоватая; прирост очень слабый или отсутствует; усыхание более 2/3 ветвей
5 - свежий сухостой	хвоя серая, желтая или красно-бурая; кора частично опала	листва увяла или отсутствует; ветви низших порядков сохранились, кора частично опала
5а - свежий ветровал	хвоя зеленая, серая, желтая или красно-бурая; кора обычно живая, ствол повален или наклонен с обрывом более 1/3 корней	листва зеленая, увяла, либо не сформировалась; кора обычно живая, ствол повален или наклонен с обрывом более 1/3 корней
5б - свежий бурелом	хвоя зеленая, серая, желтая или красно-бурая; кора ниже слома обычно живая, ствол сломлен ниже 1/3 протяженности кроны	листва зеленая, увяла, либо не сформировалась; кора ниже слома обычно живая, ствол сломлен ниже 1/3 протяженности кроны
6 - старый сухостой	живая хвоя (листва) отсутствует; кора и мелкие веточки осыпались частично или полностью; стволовые вредители вылетели; в стволе мицелий дереворазрушающих грибов, снаружи плодовые тела трутовиков	
6а - старый ветровал	живая хвоя (листва) отсутствует; кора и мелкие веточки осыпались частично или полностью; ствол повален или наклонен с обрывом более 1/3 корней; стволовые вредители вылетели	
6б - старый бурелом	живая хвоя (листва) отсутствует; кора и мелкие веточки осыпались частично или полностью; ствол сломлен ниже 1/3 протяженности кроны; стволовые вредители выше места слома вылетели; ниже места слома могут присутствовать: живая кора, водяные побеги, вторичная крона, свежие поселения стволовых вредителей	
7 - аварийные деревья	деревья со структурными изъянами (наличие дупел, гнилей, обрыв корней, опасный наклон), способными привести к падению всего дерева или его части и причинению ущерба населению или государственному имуществу и имуществу граждан	

Для осуществления рубок, проводимых в целях ухода за лесными насаждениями, за исключением рубок осветления и рубок прочистки, проводится отвод лесосеки в соответствии с Правилами заготовки древесины и Видами лесосечных работ.

При отводе лесосеки для проведения ухода за лесами, на назначенных в рубку деревьях диаметром 8 см и более на высоте 1,3 м делается отметка (краска, яркая лента, затески).

Запас вырубаемой древесины должен определяться на основании сплошного перечета назначенных в рубку деревьев.

Рубки, проводимые в целях ухода за лесными насаждениями, без предварительного отбора и отметки вырубаемых деревьев осуществляются специально обученными машинистами лесозаготовительных машин и вальщиками леса.

В лиственных лесных насаждениях отвод лесосек должен производиться в течение вегетационного периода, а в хвойных – в течение всего года.

При проведении рубок без предварительного отбора и отметки вырубаемых деревьев отвод лесосек производится в течение всего года.

Технология проведения ухода за лесами должна обеспечивать проведение работ с минимальным повреждением деревьев, оставляемых для выращивания.

Не допускается повреждение деревьев более чем:

2 % от количества деревьев, оставляемых на выращивание, при проведении рубок осветления и рубок прочистки;

3 % от количества деревьев, оставляемых на выращивание, при проведении рубок прореживания, проходных рубок, рубок обновления и переформирования лесных насаждений.

В защитных лесах при уходе за лесами поврежденные деревья не должны составлять более 2 % от количества деревьев, оставляемых на выращивание.

К поврежденным деревьям относятся: деревья с обломом вершины; сломом ствола; с наклоном на 10 градусов и более; повреждением кроны на одну треть и более ее поверхности; обдиром коры на стволе, составляющим 10 % и более окружности ствола; с обдиром и обрывом скелетных корней.

При проведении ухода за лесами должно обеспечиваться сохранение подроста лесных насаждений целевых пород на площадях, не занятых погрузочными пунктами, трассами магистральных и пасечных волоков, дорогами, производственными и бытовыми площадками, в соответствии с Правилами лесовосстановления.

Рубки, проводимые в целях ухода за лесными насаждениями, в средневозрастных, приспевающих, спелых и перестойных насаждениях осуществляются в соответствии с Правилами заготовки древесины и Видами лесосечных работ.

Технология проведения рубок ухода за лесами (прореживаний, проходных рубок, прочих лесохозяйственных рубок) отражено в нормативно-технологических картах (НТК) НТК № 3, НТК № 4, НТК № 6 (приложение № 1).

Методы лесовосстановления

При проведении рубок лесных насаждений полежит сохранению жизнеспособный подрост главных (целевых) пород (сосны, кедра, лиственницы, ели, пихты и других) в соответствующих им лесорастительных условиях.

Осуществление сплошных рубок на лесных участках, предоставленных для заготовки древесины, допускается только при условии воспроизводства лесов на указанных лесных участках (часть 5 статьи 17 Лесного кодекса Российской Федерации).

Меры по сохранению подроста лесных насаждений ценных лесных древесных пород осуществляются одновременно с проведением рубок лесных насаждений. Рубка в таких случаях проводится преимущественно в зимнее время по снежному покрову с применением технологий, позволяющих обеспечить сохранение от уничтожения и повреждения подроста и молодняка ценных лесных древесных пород в количестве, определенном при отводе лесосек. После проведения рубок проводится уход за сохраненным подростом и молодняком лесных древесных пород путем их освобождения от завалов порубочными остатками, вырубки сломанных и поврежденных экземпляров.

Сохранению подлежит жизнеспособный подрост и молодняк главных лесных древесных пород в соответствующих им природно-климатических условиях.

Для защиты подроста главных лесных древесных пород от неблагоприятных факторов среды на вырубках, более успешного роста и формирования лесных насаждений нужного состава полностью или частично сохраняется подрост сопутствующих лесных древесных пород и кустарниковые породы.

Подрост кедра подлежит учёту и сохранению как главная лесная древесная порода при всех способах рубок, независимо от количества и характера его размещения по площади лесосеки и состава лесного насаждения до рубки.

Жизнеспособные подрост и молодняк лесных насаждений хвойных пород характеризуются следующими признаками: густая хвоя, зеленая или темно-зеленая окраска хвои, заметно выраженная мутовчатость, островершинная или конусообразная симметричная густая или средней густоты крона протяженностью не менее 1/3 высоты ствола в группах и 1/2 высоты ствола – при одиночном размещении, прирост по высоте за последние 3–5 лет не утрачен, прирост вершинного побега не менее прироста боковых ветвей верхней половины кроны, прямые неповрежденные стволики, гладкая или мелкочешуйчатая кора без лишайников.

Растущий на валежной древесине подрост и молодняк лесных насаждений хвойных пород относится по указанным признакам к жизнеспособному в том случае, если валежная древесина разложилась, а корни подроста проникли в минеральную часть почвы.

В сосняках, произрастающих на супесчаных почвах, подрост еловых лесных насаждений сохраняется при условии, если еловое насаждение не будет снижать качества и продуктивности древостоя. При восстановлении сосновых и еловых лесных насаждений подрост в необходимых случаях сохраняется на вырубке для защиты почвы и формирования, устойчивых и высокопроизводительных сосново-еловых лесных насаждений.

Пораженный вредными организмами, слаборазвитый и поврежденный при рубке леса подрост по окончании лесосечных работ должен быть срублен.

При проведении сплошных рубок спелых, перестойных лесных насаждений с предварительным лесовосстановлением должно обеспечиваться сохранение подроста лесных насаждений целевых пород на площадях, не занятых погрузочными пунктами, трассами магистральных и пасечных волоков, дорогами, производственными и бытовыми площадками, в соответствии с Правилами лесовосстановления, утвержденными приказом Минприроды России от 29 июня 2016 г. № 375.

При проведении выборочных рубок спелых, перестойных лесных насаждений должно обеспечиваться сохранение подроста лесных насаждений целевых пород на площадях, не занятых погрузочными пунктами, трассами магистральных и пасечных волоков, дорогами, производственными и бытовыми площадками, в количестве не менее 70 процентов (для горных лесов - 60 процентов).

На лесосеках, на которых осуществляются сплошные рубки спелых и перестойных лесных насаждений при содействии естественному восстановлению лесов, сохраняются выделенные при отводе лесосек источники обсеменения, к которым относятся единичные семенники, семенные группы, куртины, полосы, а также стены леса, если в них есть семенные деревья. Источники обсеменения должны размещаться по площади лесосеки равномерно.

Количество оставляемых единичных семенников должно быть не менее 20 штук на гектаре.

Семенные группы и куртины оставляют, в первую очередь, за счет участков средневозрастных и приспевающих древостоев главных пород с небольшой примесью лиственных, расположенных на возвышенных участках лесосеки.

Семенные куртины и полосы оставляют за счет участков древостоев пород, слабоустойчивых к ветровалу (ель, пихта), расположенных на участках с влажными слабодренированными почвами. Ширина семенных куртин и полос для сохранения их устойчивости должна составлять не менее 30 м.

Расстояние между группами семенников, семенными полосами и куртинами должно составлять не более 100 м.

В лиственных лесах в качестве источников обсеменения оставляются имеющиеся в составе хвойные породы.

При отборе и учете семенников для их отграничения у выбранных деревьев вокруг ствола на высоте 1,3 м производится соскабливание поверхностного слоя коры или отметка иным способом (яркая лента, скотч, краска).

Отграничение семенных групп, куртин и полос производится с помощью отметки (яркая лента, скотч, краска, затески) граничных деревьев, не входящих в лесосеку.

В защитных лесах после проведения сплошных рубок лесных насаждений, утрачивающих свои средообразующие, водоохранные, санитарно-гигиенические, оздоровительные и иные полезные функции (перестойные и спелые осинники, тополевники и другие лесные насаждения вегетативного происхождения многократных генераций, а также погибшие насаждения, требующие по своему состоянию назначения сплошной санитарной рубки), проводится искусственное возобновление лесов путем закладки лесных культур хозяйственно ценных пород в течение двух лет после рубки.

На лесных участках, предоставленных в аренду для заготовки древесины, лесовосстановление осуществляется арендаторами этих лесных участков. Невыполнение арендаторами требований лесохозяйственного регламента и проекта освоения лесов, Правил заготовки древесины в части воспроизводства лесов является основанием для прекращения пользования лесными участками.

Способы и методы лесовосстановления не покрытых лесом земель изложены в разделе 17.

Сроки использования лесов для заготовки древесины и другие сведения

Заготовка древесины осуществляется в пределах расчетной лесосеки на принципах обеспечения многоцелевого, рационального, непрерывного, неистощительного использования лесов для удовлетворения потребностей общества в лесах и лесных ресурсах.

Заготовка древесины представляет собой предпринимательскую деятельность, связанную с рубкой лесных насаждений, а также с вывозом из леса древесины (часть 1 статьи 29 Лесного кодекса Российской Федерации).

Граждане, юридические лица осуществляют заготовку древесины на основании договоров аренды лесных участков (часть 8 статьи 29 Лесного кодекса Российской Федерации).

Договор аренды лесного участка, находящегося в государственной или муниципальной собственности, заключается на срок от десяти до сорока девяти лет.

В случае, если федеральными законами допускается осуществление заготовки древесины федеральными государственными учреждениями, лесные участки, находящиеся в государственной собственности, могут предоставляться этим учреждениям для указанной цели в постоянное (бессрочное) пользование (часть 1 статьи 29.1 Лесного кодекса Российской Федерации).

В исключительных случаях, предусмотренных законами субъектов Российской Федерации, допускается осуществление заготовки древесины для обеспечения государственных нужд или муниципальных нужд на основании договоров купли-продажи лесных насаждений (часть 2 статьи 29.1 Лесного кодекса Российской Федерации).

При осуществлении мероприятий, предусмотренных статьей 19 Лесного кодекса Российской Федерации, заготовка соответствующей древесины осуществляется на основании договора купли-продажи лесных насаждений или указанного в части 5 статьи 19 Лесного кодекса Российской Федерации контракта (часть 3 статьи 29.1 Лесного кодекса Российской Федерации).

В лесничествах, лесопарках, расположенных на землях лесного фонда, допускается осуществление заготовки древесины юридическими лицами и индивидуальными предпринимателями, относящимися в соответствии с Федеральным законом от 24 июля 2007 г. № 209-ФЗ «О развитии малого и среднего предпринимательства в Российской Федерации» к субъектам малого и среднего предпринимательства, на основании договоров купли-продажи лесных насаждений (часть 4 статьи 29.1 Лесного кодекса Российской Федерации).

Заготовка древесины осуществляется в соответствии с Правилами, лесным планом субъекта Российской Федерации, лесохозяйственным регламентом лесничества, лесопарка, а также проектом освоения лесов и лесной декларацией (за исключением случаев заготовки древесины на основании договора купли-продажи лесных насаждений или указанного в части 5 статьи 19 Лесного кодекса Российской Федерации контракта).

Граждане вправе заготавливать древесину для целей отопления, возведения строений и иных собственных нужд (часть 1 статьи 30 Лесного кодекса Российской Федерации).

В местах традиционного проживания и хозяйственной деятельности лиц, относящихся к коренным малочисленным народам Севера, Сибири и Дальнего Востока Российской Федерации и ведущих традиционный образ жизни, эти лица имеют право бесплатно осуществлять заготовку древесины для собственных нужд, исходя из установленных нормативов, установленных законами субъектов Российской Федерации (часть 2 статьи 30 Лесного кодекса Российской Федерации).

Граждане осуществляют заготовку древесины для собственных нужд на основании договоров купли-продажи лесных насаждений (часть 4 статьи 30 Лесного кодекса Российской Федерации).

Порядок и нормативы заготовки гражданами древесины для собственных нужд устанавливаются законами субъектов Российской Федерации, а порядок и нормативы заготовки гражданами древесины для собственных нужд, осуществляемой на землях особо охраняемых природных территорий федерального значения, - федеральным органом исполнительной власти, в ведении которого находятся особо охраняемые природные территории (часть 5 статьи 30 Лесного кодекса Российской Федерации.

Граждане, юридические лица в целях заготовки древесины вправе осуществлять строительство лесных дорог, лесных складов, других строений и сооружений за исключением случаев, предусмотренных частями 2 - 4 статьи 29.1 и частью 3 статьи 30 Лесного кодекса Российской Федерации.

Без проведения торгов договоры аренды лесных участков, находящихся в государственной или муниципальной собственности, заключаются в случае реализации приоритетных инвестиционных проектов в области освоения лесов в целях заготовки древесины и в случае заготовки древесины на лесных участках, предоставленных юридическим лицам или индивидуальным предпринимателям в соответствии со статьями 43 - 46 Лесного кодекса Российской Федерации (часть 3 статьи 74 Лесного кодекса Российской Федерации.

Постановлением Правительства Российской Федерации от 23.02.2018 г. № 190 утверждено Положение о подготовке и утверждении перечня приоритетных инвестиционных проектов в области освоения лесов, определяющее порядок подготовки и утверждения перечня инвестиционных проектов.

К инвестиционным проектам относятся инвестиционные проекты по:

модернизации объектов лесоперерабатывающей инфраструктуры, включая переработку древесных отходов, в том числе в биоэнергетических целях, с минимальным объемом капитальных вложений не менее 500 млн. рублей;

созданию объектов лесной инфраструктуры и лесоперерабатывающей инфраструктуры, включая переработку древесных отходов, в том числе в биоэнергетических целях (при этом объем капитальных вложений, направленных на создание объектов лесной инфраструктуры, не должен превышать 20 процентов общего объема капитальных вложений), с минимальным объемом капитальных вложений не менее 750 млн. рублей.

Допускается объединение в один инвестиционный проект нескольких инвестиционных проектов, выполняемых одной организацией, реализующей инвестиционный проект (далее - инвестор), на территории одного или нескольких субъектов Российской Федерации.

Основанием для включения инвестиционного проекта в перечень инвестиционных проектов является решение Министерства промышленности и торговли Российской Федерации, принятое на основании решения заинтересованного органа об утверждении заявки инвестора на реализацию инвестиционного проекта (далее - заявка). Заинтересованными органами в отношении инвестиционных проектов, реализуемых:

на лесных участках, находящихся в собственности субъектов Российской Федерации или муниципальных образований, являются органы государственной власти субъектов Российской Федерации или органы местного самоуправления соответственно;

на лесных участках в границах земель лесного фонда, осуществление полномочий по предоставлению в аренду которых, а также полномочий по организации и проведению соответствующих торгов передано Российской Федерацией органам государственной власти субъектов Российской Федерации в соответствии с частью 1 статьи 83 Лесного кодекса Российской Федерации, являются органы государственной власти субъектов Российской Федерации;

на лесных участках в границах земель лесного фонда, осуществление полномочий по предоставлению в аренду которых, а также полномочий по организации и проведению соответствующих торгов не передано Российской Федерацией органам государственной власти субъектов Российской Федерации в соответствии с частью 2 статьи 83 Лесного кодекса Российской Федерации, а также на лесных участках в границах земель лесного фонда на территориях субъектов Российской Федерации, по которым принято решение об изъятии переданных Российской Федерацией в соответствии с частью 1 статьи 83 Лесного кодекса Российской Федерации полномочий у органа государственной власти субъекта Российской Федерации в установленном порядке, является Федеральное агентство лесного хозяйства.

Решение Министерства промышленности и торговли Российской Федерации о включении инвестиционного проекта в перечень инвестиционных проектов и перечень инвестиционных проектов размещаются на официальном сайте Министерства промышленности и торговли Российской Федерации в информационно-телекоммуникационной сети «Интернет».

После утверждения заинтересованным органом заявки и до принятия Министерством промышленности и торговли Российской Федерации решения о включении инвестиционного проекта в перечень инвестиционных проектов передача третьим лицам в аренду лесных участков, предусмотренных для реализации инвестиционных проектов, а также продажа третьим лицам лесных насаждений на указанных участках не допускаются.

Заготовка древесины осуществляется в пределах расчетной лесосеки лесничества, лесопарка по видам целевого назначения лесов, хозяйствам и преобладающим породам.

Лица, использующие леса для заготовки древесины на основании договора аренды лесного участка или права постоянного (бессрочного) пользования лесным участком, используют дополнительный объем древесины в текущем году за счет недоиспользованного установленного объема изъятия древесины по лесному участку за предыдущие три года при условии полного использования установленного на текущий год объема изъятия древесины по договору аренды или проекту освоения лесов (при предоставлении лесного участка на праве постоянного (бессрочного) пользования).

Недоиспользованный объем древесины определяется как разница между установленным допустимым объемом изъятия древесины по договору аренды лесного участка или по проекту освоения лесов и объемом фактически заготовленной древесины за соответствующий год.

При этом суммарный объем заготовки древесины в лесничестве, лесопарке не должен превышать расчетную лесосеку, установленную для соответствующего лесничества, лесопарка.

Объем древесины, заготовленной при ликвидации чрезвычайных ситуаций в лесах, возникших вследствие лесных пожаров, и последствий этих чрезвычайных ситуаций, а также при ликвидации очагов вредных организмов в расчетную лесосеку не включается (часть 5 статьи 53.7 и часть 3 статьи 60.8 Лесного кодекса Российской Федерации).

Рубка лесных насаждений, трелевка, частичная переработка, хранение, вывоз заготовленной древесины осуществляются лицом, использующим лесной участок в целях заготовки древесины, в течение 12 месяцев с даты начала декларируемого периода согласно лесной декларации. В случае заготовки древесины на основании договора купли-продажи лесных насаждений или контракта, указанного в части 5 статьи 19 Лесного кодекса Российской Федерации, рубка лесных насаждений, трелевка, частичная переработка, хранение, вывоз осуществляются в течение срока, установленного договором или контрактом соответственно.

Увеличение сроков рубки лесных насаждений, трелевки, частичной переработки, хранения, вывоза древесины, указанных в настоящем пункте, допускаются в случае возникновения неблагоприятных погодных условий, исключающих своевременное исполнение данных требований.

Срок рубки лесных насаждений, трелевки, частичной переработки, хранения, вывоза древесины может быть увеличен не более чем на 12 месяцев уполномоченным органом по письменному заявлению лица, использующего леса.

Разрешение на изменение сроков рубки лесных насаждений, трелевки, частичной переработки, хранения, вывоза древесины выдается в письменном виде с указанием местонахождения лесосеки (участковое лесничество, номер лесного квартала, номер лесотаксационного выдела, номер лесосеки), площади лесосеки, объема древесины и вновь установленного (продленного) срока (даты) рубки лесных насаждений, трелевки, частичной переработки, хранения, вывозки древесины.

При выполнении лесосечных работ должны соблюдаться условия договора аренды лесного участка, договора-купли-продажи лесных насаждений, контракта, указанного в части 5 статьи 19 Лесного кодекса Российской Федерации, права постоянного (бессрочного) пользования, проекта освоения лесов, лесной декларации, технологической карты лесосечных работ, требования лесного законодательства, нормативных правовых актов, регулирующих лесные отношения.

Очистка мест рубок от порубочных остатков проводится одновременно с рубкой лесных насаждений и трелевкой древесины. После проведения указанных работ допускается доочистка лесосек.

Очистка мест рубок осуществляется следующими способами:

укладкой порубочных остатков на волоки с целью их укрепления и предохранения почвы от сильного уплотнения и повреждения при трелевке;

сбором порубочных остатков в кучи и валы с последующим сжиганием их в пожаробезопасный период;.

сбором порубочных остатков в кучи и валы с оставлением их на месте для перегнивания и для подкормки диких животных в зимний период;

разбрасыванием измельченных порубочных остатков в целях улучшения лесорастительных условий;

укладкой и оставлением на перегнивание на месте рубки;

вывозом порубочных остатков в места их дальнейшей переработки.

Указанные способы очистки мест рубок при необходимости могут применяться комбинированно.

Очистка лесосек сплошных рубок с последующим искусственным лесовосстановлением должна производиться способами, обеспечивающими создание условий для проведения всего комплекса лесовосстановительных работ (подготовка участка и обработка почвы, посадка или посев лесных культур, агротехнические уходы), а также ухода за молодняками.

Очистка лесосек сплошных рубок с наличием подроста ценных пород осуществляется способами, обеспечивающими его сохранность. В весенний, летний и осенний периоды в большинстве случаев порубочные остатки целесообразно укладывать на волоках, а оставшиеся окучивать в местах, где нет подроста. В зимний период, кроме того, возможно сжигание порубочных остатков небольшими кучами в местах без подроста.

Сжигание порубочных остатков сплошным палом не допускается.

При трелевке деревьев с кронами сжигание порубочных остатков должно производиться по мере их накопления на специально подготовленных площадках.

В горных условиях в целях предотвращения эрозионных процессов порубочные остатки укладываются на трелевочные волоки, а также в валы, располагаемые по горизонталям склонов с расстоянием между ними 8 - 10 метров.

Очистка лесосек от порубочных остатков осуществляется с соблюдением требований Правил пожарной безопасности в лесах.

Обязательному сжиганию подлежат порубочные остатки при проведении санитарных рубок в очагах вредных организмов, в которых они могут оказаться источником распространения инфекции или средой для ее сохранения и заселения вторичными вредными организмами, если порубочные остатки не вывозятся в места их дальнейшей переработки.

После завершения работ по заготовке древесины проводится осмотр лесосек, на которых закончена рубка лесных насаждений (далее осмотр лесосек).

Осмотр лесосек, расположенных на землях, находящихся в федеральной собственности, собственности субъектов Российской Федерации, муниципальной собственности, осуществляется соответственно органами государственной власти, органами местного самоуправления в пределах их полномочий, определенных в соответствии со статьями 81 - 84 Лесного кодекса Российской Федерации (далее - лица, осуществляющие осмотр лесосек).

Осмотр лесосек проводится в целях проверки соблюдения условий договора аренды лесного участка, права постоянного (бессрочного пользования), договора купли-продажи лесных насаждений, контракта, указанного в части 5 статьи 19 Лесного кодекса Российской Федерации, проекта освоения лесов, лесной декларации, технологической карты лесосечных работ, требований лесного законодательства, нормативных правовых актов, регулирующих лесные отношения, после завершения лесосечных работ.

В случае заготовки древесины на основании договора аренды лесного участка, права постоянного (бессрочного) пользования осмотр лесосек осуществляется в бесснежный период, но не позднее 6 месяцев со дня окончания выполнения лесосечных работ.

В случае заготовки древесины на основании договора купли-продажи лесных насаждений, контракта, указанного в части 5 статьи 19 Лесного кодекса Российской Федерации, осмотр лесосек осуществляется в бесснежный период, но не позднее 2 месяцев со дня окончания выполнения лесосечных работ.

Лицо, осуществляющее лесосечные работы, при осмотре лесосек представляет копии технологических карт лесосечных работ.

При проведении осмотра лесосек могут использоваться данные дистанционных мониторингов лесов и государственной инвентаризации лесов.

При осмотре лесосек, на которых осуществлены рубки ухода за лесами, дается оценка их качества (своевременность проведения этих рубок, интенсивность, правильность назначения деревьев в рубку) в соответствии с Правилами ухода за лесами, утвержденными приказом МПР России от 16 июля 2007 г. № 185 (зарегистрирован Министерством юстиции Российской Федерации 29 августа 2007 г. № 10069).

При осмотре лесосек устанавливается объем заготовленной древесины в случае заготовки древесины гражданами для собственных нужд, а также в случае расхождения объема фактически заготовленной древесины и объема, указанного в лесной декларации, договоре купли-продажи лесных насаждений, указанного в части 5 статьи 19 Лесного кодекса Российской Федерации контракта, в соответствии с Правилами учета древесины, утвержденными постановлением Правительства Российской Федерации от 26 декабря 2014 г. № 1525 (Собрание законодательства Российской Федерации, 2015, № 1, ст. 306).

По результатам осмотра лесосеки составляется акт осмотра лесосеки в соответствии с формой согласно приложению 3 к приказу Минприроды России от 27.06.2016 № 367 «Об утверждении Видов лесосечных работ, порядка и последовательности их проведения, Формы технологической карты лесосечных работ, Формы акта осмотра лесосеки и Порядка осмотра лесосеки» в двух экземплярах.

2. Нормативы, параметры и сроки разрешенного использования лесов для заготовки живицы

Заготовка живицы регламентируется ст. 31 ЛК РФ и приказом Рослесхоза от 24.01.2012 № 23 «Об утверждении правил заготовки живицы».

Сырьевую базу подсочки составляют спелые и перестойные сосновые насаждения I–IV классов бонитета в эксплуатационных лесах, предназначенные для заготовки древесины - таблица 11. Подсочка еловых, лиственничных и пихтовых насаждений не проектируется.

Таблица 11

Фонд подсочки древостоев

площадь, га

№ п/п	Показатели	Подсочка		
		целевое назначение лесов		
		защитные леса	эксплуатационные леса	итого
	2	3	4	5
1.	Всего спелых и перестойных насаждений, пригодных для подсочки:	-	9026	9026
1.1.	Из них:			
	не вовлечены в подсочку	-	9026	9026
	нерентабельны для подсочки	-	-	-
2.	Ежегодный объем подсочки	-	5256	5256

Пригодными для подсочки являются здоровые, без значительных повреждений деревья сосны диаметром 20 см и выше. Здоровые стволы диаметром от 16 до 20 см могут отводиться в подсочку не ранее чем за 2 года до рубки.

Не допускается проведение подсочки:

лесных насаждений в очагах вредных организмов до их ликвидации;

лесных насаждений, поврежденных и ослабленных вследствие воздействия лесных пожаров, вредных организмов и других негативных факторов;

лесных насаждений в лесах, где в соответствии с законодательством Российской Федерации не допускается проведение сплошных или выборочных рубок спелых и перестойных лесных насаждений в целях заготовки древесины;

лесных насаждений, расположенных на постоянных лесосеменных участках, лесосеменных плантациях, генетических резерватах, а также плюсовых деревьев, семенников, семенных куртин и полос.

В подсочку могут передаваться:

лесные насаждения с долей участия сосны в составе древостоя менее 40 процентов от общего запаса древесины лесного насаждения;

сосновые насаждения IV класса бонитета на заболоченных почвах и V класса бонитета;

сосновые редины;

сосновые семенники, семенные полосы и куртины, выполнившие свое назначение;

деревья сосны, назначенные в выборочную рубку;

сосновые насаждения, занимающие площадь до 2 - 3 га.

При недостатке спелых и перестойных сосновых насаждений для обеспечения 10 - 15-летнего срока проведения подсочки допускается проведение подсочки приспевающих древостоев, которые к сроку окончания проведения подсочки достигнут возраста рубки, и предназначаются для рубки.

Виды подсочки

Параметры подсочки (пауза вздымки, шаг и глубина подновки, глубина желобка) в зависимости от вида подсочки, стимулятора указаны в таблице Б5.

Таблица Б5

Предельно допустимые значения паузы вздымки, шага подновки, глубины подновки и желобка на стволах деревьев сосны

Вид подсочки, стимулятор	Категория подсочки	Пауза вздымки (период времени между нанесением подновки на одной и той же карре), не менее, сутки	Шаг подновки (расстояние по вертикали между верхними или нижними гранями смежных подновок), не более, мм	Глубина подновки (размер подновки по радиусу ствола, определяемого толщиной срезанного слоя древесины), не более, мм	Глубина желобка (вертикального среза на карре для стока живицы в специальное приспособление – приемник для сбора живицы), не более, мм
1	2	3	4	5	6
Обычная подсочка	I	2	15	6	8
	II-III	3	15	4	6
Подсочка со стимуляторами выхода живицы групп А и Б	I	3		4	6
	II-III	4	20	4	6

При проведении подсочки в сосновых насаждениях разрешается использовать стимуляторы выхода живицы, указанные в приложении № 3 к «Правилам заготовки живицы».

В течение одного сезона проведения подсочки не разрешается применять на одних и тех же деревьях различные стимуляторы выхода живицы.

Все стимуляторы выхода живицы применяются в виде водных растворов активных веществ и их смесей разной концентрации.

Стимуляторы выхода живицы должны применяться в строгом соответствии с инструкциями по их применению.

Количество карр на дереве и ширина межкарровых ремней в зависимости от диаметра деревьев

Не допускается уменьшение установленной общей ширины межкарровых ремней или увеличение ширины карр по отношению к параметрам, указанным в таблице Б6.

Таблица Б6

Количество карр на дереве и ширина межкарровых ремней в зависимости от диаметра деревьев

Диаметр ствола дерева в коре на высоте 1,3 м, см	Категория проведения подсочки					
	1 категория		2 категория		3 категория	
	количество карр на стволе дерева, шт.	общая ширина меж-карровых ремней, см	количество карр на стволе дерева, шт.	общая ширина меж-карровых ремней, см	количество карр на стволе дерева, шт.	общая ширина меж-карро вых ремней, см
1	2	3	4	5	6	7
20	1	20	1	30	-	-
24	1 - 2	20	1 - 2	30	-	-
28	1 - 2	20	1 - 2	30	1	28
32	1 - 2	20	1 - 2	32	1	32
36	1 - 2	20	1 - 2	36	1	36
40	1 - 2	24	1 - 2	40	1	40
44	2	24	2	44	1	44
48	2	24	2	48	1	48
52	2	30	2	52	1	52
56	2	30	2	56	1	56
60	2	30	2	60	1	60
Более 60	2 – 3	40	2 – 3	равна диаметру ствола дерева	2	равна диаметра ствола дерева

В последний год перед рубкой сосновых насаждений допускается проведение подсочки с оставлением одного межкаррового ремня шириной не менее 10 см. Карры располагаются равномерно по окружности ствола дерева. Если разместить карры равномерно невозможно, минимальная ширина межкаррового ремня должна быть не менее 10 см. Межкарровые ремни должны закладываться только на здоровой части ствола дерева.

Сосновые лесные насаждения, назначенные в выборочные рубки, передаются в подсочку за 5 лет до первого приема рубки. Продолжительность проведения подсочки сосновых насаждений зависит от продолжительности периода между рубками, но не может превышать 15 лет.

В разновозрастных сосновых насаждениях, в которых предусматривается проведение выборочных рубок, подсочка может проводиться за 10 лет до проведения рубки. При этом должна проводиться подсочка только деревьев, подлежащих рубке в первый прием.

Сроки использования лесов для заготовки живицы

Срок проведения подсочки сосновых насаждений не должен превышать 15 лет.

В зависимости от продолжительности подсочки сосновых насаждений и срока поступления насаждений в рубку подсочка проводится по 3 категориям:

по I категории - сосновых насаждений, поступающих в рубку через 1-3 года;

по II категории - сосновых насаждений, поступающих в рубку через 4-10 лет;

по III категории - сосновых насаждений, поступающих в рубку через 11-15 лет.

Продолжительность проведения подсочки по той или иной категории приведена в таблице Б7.

Таблица Б7

Продолжительность проведения подсочки сосновых насаждений в зависимости от категории подсочки

Срок подсочки, лет	Период подсочки, годы с начала эксплуатации	Продолжительность подсочки, лет	Категория подсочки
1	2	3	4
15	с 1-го по 5-й	5	III
	с 6-го по 12-й	7	II
	с 13-го по 15-й	3	I
10	с 1-го по 7-й	7	II
	с 8-го по 10-й	3	I

Заготовка живицы осуществляется на принципах обеспечения многоцелевого, рационального, непрерывного, неистощительного использования лесов для удовлетворения потребностей общества в лесах и лесных ресурсах.

Заготовка живицы представляет собой предпринимательскую деятельность, связанную с подсочкой хвойных лесных насаждений, хранением живицы и вывозом ее из леса.

Граждане, юридические лица осуществляют заготовку живицы на основании договоров аренды лесного участка.

Договор аренды лесного участка, находящегося в государственной или муниципальной собственности, с целью заготовки живицы заключается на срок от десяти до сорока девяти лет.

3. Нормативы, параметры и сроки использования лесов для заготовки и сбора недревесных лесных ресурсов

К недревесным лесным ресурсам, заготовка и сбор которых осуществляются в соответствии с ЛК РФ, относятся валежник, пни, береста, кора деревьев и кустарников, хворост, веточный корм, еловая, пихтовая, сосновые лапы, ели или деревья других хвойных пород для новогодних праздников, мох, лесная подстилка, камыш, тростник и подобные лесные ресурсы.

В приведенном перечне названы основные лесные ресурсы, добываемые при осуществлении рассматриваемого вида использования лесов, но он не является исчерпывающим.

Термин «заготовка» применяется к недревесным лесным ресурсам, получаемым непосредственно от лесных насаждений (пни, луб, кора, береста, хворост, новогодние ели или деревья других хвойных пород, веники, веточный корм, еловая, пихтовая, сосновая лапы, другие ветви и иная древесная зелень).

Термин «сбор» используется применительно к недревесным лесным ресурсам, непосредственно не относящихся к лесным насаждениям (мох, лесная подстилка, камыш, тростник).

Заготовка и сбор недревесных лесных ресурсов осуществляются в соответствии с Правилами заготовки и сбора недревесных лесных ресурсов, утвержденными приказом Федерального агентства лесного хозяйства от 05.12.2011 № 512. Заготовка и сбор недревесных лесных ресурсов гражданами для собственных нужд регламентируются законом Иркутской области от 10.12.2007 № 118-оз «О порядке заготовки и сбора гражданами недревесных лесных ресурсов для собственных нужд».

Нормативы (ежегодные допустимые объемы) и параметры использования лесов для заготовки и сбора недревесных лесных ресурсов по их видам

Таблица 12

Параметры использования лесов для заготовки недревесных лесных ресурсов

№ п/п	Вид недревесного лесного ресурса	Единица измерения	Ежегодный допустимый объем заготовки
1	2	3	4
1	Пни	т	заготовка не планируется
2	Береста	т	заготовка не планируется
3	Кора деревьев и кустарников	т	заготовка не планируется
4	Хворост	т	заготовка не планируется
5	Веточный корм	т	заготовка не планируется
6	Еловая, пихтовая, сосновая лапы	т	заготовка не планируется
7	Заготовка веников, ветвей и кустарников лиственных пород для метел и плетения	тыс. шт.	100
8	Новогодние ели, или деревья других хвойных пород для новогодних праздников	тыс. шт.	50
9	Мох, лесная подстилка, камыш, тростник и подобные лесные ресурсы	т	заготовка не планируется

Существует классификация недревесных лесных ресурсов (Сударев и др. 1991), в основу которой положено подразделение ресурсов на 3 группы, различающихся местом образования (заготовки), способом учета (оценки) ресурса, характером использования.

Классификация этих ресурсов отражена в таблице Б8, а их выход с 1000 м^3 заготовленной древесины - в таблице Б9.

Таблица Б8

Классификация недревесных лесных ресурсов

Вид недревесных лесных ресурсов	Определение, ГОСТ, ОСТ, ТУ
1	2
Компоненты биомассы дерева (лесосечные отходы)	
Сучья	Отходящие от ствола одревесневшие боковые побеги дерева толщиной у основания более 3 см, ГОСТ 17462-84
Ветви	Отходящие от сучьев малоодревесневшие или неодревесневшие боковые побеги дерева толщиной у основания 3 см и менее, ГОСТ 17462-84
Древесная зелень	Хвоя, листья, почки и неодревесневшие побеги древесно-кустарниковой растительности, за исключением: крушины, сумаха ядовитого, волчьей ягоды, бузины черной, ракитника, ореха, бука, бересклета, дуба, лещины - толщиной у основания менее 1 см ГОСТ 21769-84
Кора ели, березы, прочих пород	Наружная часть ствола, сучьев, ветвей, покрывающая древесину, ГОСТ 17462-84
Пневая древесина сосны, прочих пород	Прикорневая часть и корни дерева, предназначенные для промышленной переработки и использования в качестве топлива, ГОСТ 17462-84
Хворост	Тонкие стволы деревьев толщиной в комле до 4 см, ТУ 463-8-766-79
Прочие лесные ресурсы	
Побеги ивы и других пород	Побеги древесно-кустарниковых пород, используемые для плетения, изготовления мебели (ТУ 56-44-86), заготовки дубильного корья (ГОСТ 6663-74) и т.п.
Новогодние елки	ТУ 56 РСФСР 41 - 81

Таблица Б9

Удельный выход продукции недревесных лесных ресурсов с 1000 м³ заготовленной древесины

Дополнительные НЛР, м³	Нормативы в натуральном выражении, м³		Первичная продукция	Норма расхода сырья на единицу продукции	Удельный выход продукции в натуральном выражении из ресурсов, %	
	образование отходов (потенциальные ресурсы)	пригодные к использованию (экономически доступные ресурсы)			потенциальных	экономически доступных
1	2	3	4	5	6	7
Сучья	110	24	Сырье технологическое, м³	1,3	84,6	18,5
Ветви	90	20	Зелень древесная, т	2,7 – 3,3	30,0	6,7
Кора	100	70	Корье дубильное, т	2,1 – 3,6	39,2	24,8
Пни	30	15	Осмол пневой, т	5,4	5,6	2,8
Хворост	110	77	Хворост разных пород, м³	1,1	100,0	

Заготовка пней (заготовка пневого осмола) разрешается в лесах любого целевого назначения, где она не может нанести ущерба насаждениям, подросту, несомкнувшимся лесным культурам.

Способ заготовки пневого осмола оговаривается в договоре аренды лесного участка.

Заготовка пневого осмола не допускается в противоэрозионных лесах, на берегозащитных, почвозащитных участках лесов, расположенных вдоль водных объектов, склонов оврагов, а также в молодняках с полнотой 0,8 - 1,0 и несомкнувшихся лесных культурах.

Следует засыпать и заравнивать ямы, оставленные после заготовки пней.

Осмолом пневым сосновым называется здоровая часть зрелого пня и корней сосны, используемая как сырье для получения смолистых веществ. После рубки деревьев пни начинают постепенно разрушаться. Процесс разрушения захватывает, прежде всего, те части пня, которые имеют наименьшую смолистость. Смолистые вещества придают древесине стойкость против гниения. Сначала отгнивают заболонь и мелкие корни. Процесс сгнивания малосмолистой части пня одновременно является процессом созревания пня с точки зрения его, будущего использования для заготовки пневого осмола.

Зрелость пня определяется на вид. Когда заболонная часть отгнила и легко отделяется от ядровой части, пень можно считать созревшим для его использования. Созревшие пни легко поддаются корчевке и очистке. Во время созревания пня происходит его обогащение смолистыми веществами; менее смолистые пни сгнивают полностью. Уже через 15 лет пень считается созревшим для заготовки осмола и в это время на лесосеке остается около 70% всех пней. Если заготовка ведется через 25 лет после рубки, то на бывшей лесосеке сохранится, лишь около 40% от первоначального количества пней. Остаются пни самые крупные и с наиболее высоким содержанием смолистых веществ.

В зависимости от времени пребывания пня в земле после рубки дерева, различают свежие (до 5 лет), приспевающие (5-10 лет) и спелые (более 10 лет) пни.

Процесс созревания соснового осмола зависит от почвенно-климатических и лесоводственных факторов и продолжается, как правило, до 10-15 лет. В южных районах созревание происходит быстрее, в северных – медленнее. На сухих почвах созревание происходит медленнее, чем в почвах с достаточной влажностью.

Дольше всего сохраняются на вырубке пни с большим ядром; количество таких пней зависит от характеристики срубленного древостоя.

Заготовка пневого осмола разрешается в лесах любого целевого назначения, где она не может нанести ущерба насаждениям, подросту или молодняку.

Способ заготовки пневого осмола (ручной, тракторный, взрывной и др.) оговаривается в договоре аренды.

Сырьевой базой для заготовки пневого осмола служат:

невозобновившиеся сосновые вырубки со свежими и сухими почвами;

хвойные и лиственные молодняки на сосновых вырубках в возрасте до 13 лет, I–IV классов бонитета, с полнотой 0,3–0,7 в хвойных и 0,3–0,8 в лиственных насаждениях, кроме особозащитных участков лесов;

лесные культуры на сосновых вырубках в возрасте 4–5 лет с приживаемостью 40–50% (для несомкнувшихся культур) и в возрасте 6–12 лет с полнотой 0,4–0,6 при ширине междурядий более 2,5 м;

сосновые лесосеки ревизионного периода I–IV классов бонитета.

Запасы пневого осмола определяют с использованием параметров, отражённых в таблице Б10.

Таблица Б10

Объемы сосновых пней по ступеням толщины стволов

Ступени толщины стволов, см	Диаметр пня в коре, см	Двойная толщина коры, см	Диаметр пня без коры, см	Диаметр ядра, см	Объем 1 пня в складочных, м³	Количество пней в 1 складочном, м³	Объем пня, (%) от объема ствола по разрядам высот		
							1	2	3
1	2	3	4	5	6	7	8	9	10
16	19	2,7	16,3	7,3	0,013	77	5,9	6,5	7
20	23,6	3,6	20	10,4	0,019	53	5,1	5,6	6
24	28,2	4,6	23,6	13,4	0,030	33	5,3	5,7	6,2
28	32,8	5,8	27	16,2	0,043	23	5,4	5,8	6,4
32	37,4	6,6	30,8	19,3	0,060	17	5,5	6	6,5
36	42	7,6	34,4	22,3	0,079	13	5,6	6,1	6,6
40	46,6	8,6	38	25,3	0,101	10	5,8	6,3	6,8
44	51,2	9,5	41,7	28,4	0,127	8	5,9	6,4	7
48	55,8	10,6	45,2	31,3	0,154	6	6	6,5	7,1
52	60,4	11,5	48,9	34,4	0,186	5	6,1	6,7	7,2
56	65	12,2	52,8	37,6	0,222	5	6,3	6,8	7,4
60	69,6	13,1	56,5	40,7	0,290	4	6,4	7	7,5

В соответствии с законом Иркутской области от 10.12.2007 г. № 118-оз «О порядке заготовки и сбора гражданами недревесных лесных ресурсов для собственных нужд», заготовка (выкопка) пней осуществляется на вырубках, а также на лесных участках, подлежащих расчистке от лесных насаждений, - квартальных просеках, минерализованных полосах, противопожарных разрывах, трассах противопожарных и лесохозяйственных дорог и других площадях, где не требуется сохранения подроста и насаждений.

Заготовка бересты допускается с растущих деревьев на отведенных в рубку лесных насаждениях за 1-2 года до рубки, на лесных участках, подлежащих расчистке (квартальные просеки, минерализованные полосы, противопожарные разрывы, трассы противопожарных и лесохозяйственных дорог и другие площади, где не требуется сохранение насаждений), а также со свежесрубленных деревьев на лесосеках при проведении выборочных и сплошных рубок.

Заготовка бересты с растущих деревьев производится в весенне-летний и осенний период без повреждения луба. При этом используемая для заготовки часть ствола не должна превышать половины общей высоты дерева.

Заготовка бересты с сухостойных и валежных деревьев производится в течение всего года.

Запрещается рубка деревьев для заготовки бересты.

Выход бересты приведён в таблице Б11.

Таблица Б11

Выход бересты с 1 м³ стволовой древесины, кг

Наименование сортиментов	Диаметр, см	Выход бересты	
		в свежеснятом виде	в воздушно-сухом виде
1	2	3	4
Деловая крупная	26 и более	6,3	3,8
Деловая средняя	14 – 24	7,2	4,3
Деловая мелкая	13	2,2	1,3
Дрова	12 и менее	2,1	1,2

Заготовка коры деревьев и кустарников осуществляется одновременно с рубкой деревьев и кустарников в течение всего года. Ивовое корье заготавливается в весенне-летний период.

Для заготовки ивового корья пригодны кустарниковые ивы в возрасте 5 лет и старше, древовидные - 15 лет и старше.

Заготовка хвороста. Хворостом являются срезанные тонкие стволы деревьев диаметром в комле до 4 см, а также срезанные вершины, сучья и ветви деревьев.

Сбор хвороста разрешается только со срубленных деревьев (Закон Иркутской области от 10.12.2007 № 118-оз).

Заготовка веточного корма. Веточным кормом называют ветви толщиной до 1,5 см, заготовленные из побегов лиственных и хвойных пород и предназначенные на корм скоту.

Заготавливают веточный корм из побегов лиственных пород в основном летом, хвойных пород - круглогодично.

Заготовка веточного корма производится со срубленных деревьев при проведении выборочных и сплошных рубок.

Запас веточного корма в сосновых и осиновых молодняках приведён в таблице Б12.

Таблица Б12

Запас веточного корма в сосновых и осиновых молодняках, т/га

Высота, м	Полнота					
	0,4 и ниже		0,5-0,7		0,8-1,0	
	сосна	осина	сосна	осина	сосна	осина
1	2	3	4	5	6	7
До 5	0,1	0,8	-	0,7	-	0,4
6-10	2,0	0,8	1,6	0,7	0,3	0,5
11-20	2,5	0,4	2,1	0,1	0,1	0,1

Заготовка еловых, пихтовых, сосновых лап разрешается только со срубленных деревьев на лесосеках при проведении выборочных и сплошных рубок.

Заготовка древесной зелени для производства хвойно-витаминной муки разрешается только со срубленных деревьев на лесосеках при проведении выборочных и сплошных рубок.

К древесной зелени относятся листья, почки, хвоя и побеги хвойных и лиственных пород с диаметром до 8 мм у основания.

Для производства пихтового масла разрешается ручная заготовка древесной зелени (пихтовых лап) в спелых пихтовых насаждениях в весенне-летний период с растущих деревьев диаметром не менее 18 см путем обрезки веток острыми инструментами на протяжении не более 30% живой кроны. При этом срезы сучьев должны быть косыми и гладкими, без отлупов, расщепов, задиров и надломов, а длина оставляемых на деревьях оснований сучьев должна быть не менее 30 см.

Повторная заготовка пихтовых лап в одних и тех же насаждениях допускается не ранее чем через 4 - 5 лет.

Определение запасов древесной (технической) зелени производят с использованием нормативно-справочных таблиц по Сибирскому федеральному округу, приведённых в «Руководстве по учету и оценке второстепенных лесных ресурсов и продуктов побочного лесопользования», 2003 г. (таблицы Б13, Б14, Б15).

Таблица Б13

Масса кроны и ее частей для хвойных древесных пород Сибирского федерального округа, кг (сырой вес)

Диаметр дерева, см	Крона в целом, кг	Ветки		Хвоя		Древесная зелень	
		кг	% от кроны	кг	% от кроны	кг	% от кроны
1	2	3	4	5	6	7	8
Сосна							
8	3	1,5	50	1,5	50	2,7	90
12	9	5	53	4	47	8	80
16	20	13	63	7	37	14	70
20	36	24	67	12	33	23	63
24	56	40	71	16	29	33	59
28	85	62	73	23	27	45	53
32	126	95	75	31	25	63	50
36	184	144	78	40	22	88	48
40	243	194	80	49	20	109	45
44	304	249	82	55	18	134	44
48	371	304	82	67	18	160	43
Лиственница сибирская							
8	6	3	50	3	50	6	100
12	13	7	54	6	46	11	82
16	23	14	61	9	39	15	67
20	36	23	64	13	36	21	57
24	52	35	67	17	33	26	50
28	73	50	68	23	32	33	45
32	96	68	71	28	29	39	41
36	122	88	72	34	28	46	38
40	152	111	73	41	27	53	35
44	184	136	74	48	26	61	33
48	230	172	75	58	25	71	31
Пихта сибирская							
8	6	2,2	36	3,8	64	4,7	78
12	14	7	50	7	50	9	66
16	28	17	59	11	41	16	58
20	40	25	62	15	38	22	54
24	57	37	65	20	35	30	52
28	79	52	66	27	34	40	50
32	100	67	67	33	33	50	50

Для определения запаса технической зелени на 1 га нужно знать среднее число деревьев на 1 га данного насаждения и распределение их по ступеням толщины.

Если таких данных нет, необходимо заложить пробные площади размером 0,5 га и, пересчитав деревья, определить среднее число деревьев каждой ступени толщины на 1 га. Умножив полученное число на выход технической зелени с одного дерева, определяют запас ее на 1 га, а затем и ресурсы на всей площади сырьевой базы. При расчетах можно исходить также из среднего количества технической зелени на 1 м³ стволовой массы определенной древесной породы.

По содержанию коры, хвои (листьев), древесины, неорганических и органических примесей древесная зелень должна удовлетворять требованиям ГОСТ 21769-84.

Таблица Б14

Масса кроны и ее частей березы, кг (сырой вес)

Диаметр дерева, см	Крона в целом, кг	Ветки		Листья	
		кг	% от кроны	кг	% от кроны
1	2	3	4	5	6
4	1,2	0,8	67	0,4	33
8	6	4,2	70	1,8	30
12	13	9,6	74	3,4	26
16	25	19	76	6	24
20	40	31	77	9	23

Таблица Б15

Фракционный состав древесной зелени (сырой вес) для древесных пород Сибирского федерального округа

Ветка		Фракция ветки, %%		
диаметр, мм	вес, грамм	Хвоя, листья	кора	древесина
1	2	3	4	5
Сосна				
2	2	83	13	4
4	6	72	19	9

Ветка		Фракция ветки, %%		
диаметр, мм	вес, грамм	Хвоя, листья	кора	древесина
1	2	3	4	5
6	13	60	24	16
8	21	48	28	24
10	38	37	31	32
Лиственница сибирская				
2	2	75	20	3
4	6	60	17	7
6	13	45	24	25
8	23	36	31	24
10	39	27	38	37
Ель сибирская				
2	2	87	10	3
4	4	76	17	7
6	9	61	24	25
8	17	45	31	24
10	27	25	38	37
Пихта сибирская				
2	2	78	17	5
4	6	58	27	15
6	12	42	33	25
8	17	29	40	31
10	26	20	44	36
Береза				
2	2	76	18	6
4	7	59	23	18
6	15	43	27	30
8	30	27	30	43
10	51	15	31	54

Определение запасов сосновых и еловых лап производится с использованием региональных нормативно-справочных таблиц (таблица Б16).

Таблица Б16

Масса хвойной лапки

D=1,3 м, см	Масса хвойной лапки с одного дерева в зависимости от разряда высот, кг				
	Ia	I	II	III	IV
1	2	3	4	5	6
Масса сосновой лапки					
12	13	12	11	10	9
16	20	18	17	15	14
20	28	25	23	21	19
24	34	31	29	27	25
28	41	38	36	32	29
32	48	44	41	37	34
36	54	48	46	42	38
40	61	56	51	48	43
44	66	60	57	52	47
48	72	67	61	56	52
52	77	72	66	60	56
56	82	76	70	66	59
Масса еловой лапки					
8	10	9	8	7	7
12	21	18	16	15	13
16	38	31	44	24	20
20	63	53	29	37	31
24	86	72	60	50	42
28	125	104	80	67	56
32	150	126	105	88	67
36	195	163	125	104	87
40	229	192	146	123	103
44	269	224	172	144	110
48	289	239	200	167	128
52	331	276	232	177	148

Заготовка елей и (или) деревьев других хвойных пород для новогодних праздников гражданами, юридическими лицами осуществляется в исключительных случаях, предусмотренных законами субъектов Российской Федерации, на основании договоров купли-продажи лесных насаждений без предоставления лесных участков согласно части 4.1 статьи 32 Лесного кодекса Российской Федерации.

Заготовка елей и (или) деревьев других хвойных пород для новогодних праздников в первую очередь производится на специальных плантациях, лесных участках, подлежащих расчистке (квартальные просеки, минерализированные полосы, противопожарные разрывы, трассы противопожарных и лесохозяйственных дорог и другие площади, где не требуется сохранения подроста и насаждений).

Допускается заготовка елей и (или) деревьев других хвойных пород для новогодних праздников из вершинной части срубленных елей.

Заготовка мха, лесной подстилки, опавших листьев, камыша, тростника производится с целью их использования в качестве вспомогательного материала для строительства, а также корма и подстилки для сельскохозяйственных животных или приготовления компоста. При их заготовке не должен быть нанесен вред окружающей природной среде.

Способы и нормы заготовки мха определяются в договоре аренды лесного участка.

Заготовка мха с помощью бензопил осуществляется только под контролем работников лесничества или лесопарка.

Сбор лесной подстилки и опавшего листа разрешается производить на одной и той же площади не чаще одного раза в пять лет. Сбор подстилки должен производиться частично, без углубления на всю ее толщину.

Сбор лесной подстилки должен производиться в конце летнего периода, но до наступления листопада, чтобы опадание листвы и хвои создало естественное удобрение лесной почвы.

Запрещается сбор подстилки в лесах, выполняющих функции защиты природных и иных объектов.

Заготовка (выкопка) деревьев на лесных участках может проводиться в хвойных и лиственных насаждениях в возрасте до 20 лет, в кедровых насаждениях и насаждениях твердолиственных пород семенного происхождения - до 40 лет.

Заготовка (выкопка) кустарников подлеска на лесных участках может проводиться в насаждениях с подлеском средней или высокой густоты и преобладанием в его составе заготавливаемого вида. Число оставшихся кустов заготавливаемого вида после выкопки не должно быть менее 1000 штук на гектар.

Следует засыпать и заравнивать ямы, оставленные после заготовки (выкопки) деревьев, кустарников и лиан.

Заготовка ветвей и кустарников лиственных пород для метел и плетения производится на лесных участках, подлежащих расчистке (квартальные просеки, противопожарные разрывы, трассы противопожарных и лесохозяйственных дорог, сенокосы, линии электропередачи, зоны затопления и другие площади, где не требуется сохранения подроста и насаждений), а также со срубленных деревьев на лесосеках при проведении выборочных и сплошных рубок.

Сроки использования лесов для заготовки и сбора недревесных лесных ресурсов

Заготовка и сбор недревесных лесных ресурсов осуществляются на принципах обеспечения многоцелевого, рационального, непрерывного, неистощительного использования лесов для удовлетворения потребностей общества в лесах и лесных ресурсах.

В соответствии с частью 3 статьи 72 ЛК РФ договор аренды лесного участка, находящегося в государственной или муниципальной собственности, для заготовки и сбора недревесных лесных ресурсов заключается на срок от десяти до сорока девяти лет.

Граждане имеют право свободно и бесплатно пребывать в лесах и для собственных нужд осуществлять заготовку и сбор недревесных лесных ресурсов, за исключением елей и деревьев других хвойных пород для новогодних праздников.

4. Нормативы, параметры и сроки использования лесов для заготовки пищевых лесных ресурсов и сбора лекарственных растений

Нормативы, параметры и сроки разрешённого использования лесов устанавливаются в соответствии со ст. 34 ЛК РФ и «Правилами заготовки пищевых, лесных и сбора лекарственных растений», утвержденными приказом Рослесхоза от 05.12.2011 № 511, и регулируют отношения при заготовке пищевых лесных ресурсов и сборе лекарственных растений, за исключением сбора этих видов ресурсов для собственных нужд граждан.

Граждане, юридические лица осуществляют заготовку пищевых лесных ресурсов и сбор лекарственных растений на основании договоров аренды лесных участков.

Заготовленные пищевые лесные ресурсы и лекарственные растения являются, согласно части 1 статьи 20 Лесного кодекса Российской Федерации, собственностью арендатора лесного участка.

Граждане, юридические лица, которым предоставлено право использования лесов для заготовки пищевых лесных ресурсов и сбора лекарственных растений, должны применять способы и технологии, исключающие истощение имеющихся ресурсов.

Заготовка пищевых лесных ресурсов и сбор лекарственных растений могут ограничиваться в соответствии со статьей 27 Лесного кодекса Российской Федерации.

Заготовка пищевых лесных ресурсов и сбор лекарственных растений для собственных нужд осуществляются гражданами в соответствии со статьей 11 ЛК РФ. Ограничение заготовки гражданами пищевых лесных ресурсов и сбора ими лекарственных растений для собственных нужд может устанавливаться в соответствии со статьей 27 ЛК РФ. К заготовке гражданами пищевых лесных ресурсов и сбору ими лекарственных растений для собственных нужд не применяются части 1, 3 и 4 статьи 34 ЛК РФ.

На территории Иркутской области заготовка пищевых лесных ресурсов и сбор лекарственных растений гражданами для собственных нужд регламентируется законом Иркутской области от 10.12.2007 № 119-оз «О порядке заготовки пищевых лесных ресурсов и сбора лекарственных растений гражданами для собственных нужд.

К пищевым лесным ресурсам относятся дикорастущие плоды, ягоды, орехи, грибы, семена, березовый сок и подобные лесные ресурсы.

Запрещается осуществлять заготовку и сбор грибов и дикорастущих растений, виды которых занесены в Красную книгу Российской Федерации, Красную книгу Иркутской области, или которые признаются наркотическими средствами в соответствии с Федеральным законом от 08.01.1998 г. № 3-ФЗ «О наркотических средствах и психотропных веществах.

Нормативы (ежегодные допустимые объемы) и параметры использования лесов для заготовки пищевых лесных ресурсов и сбора лекарственных растений по их видам

Таблица 13

Параметры использования лесов при заготовке пищевых лесных ресурсов и сборе лекарственных растений

№ п/п	Вид пищевых лесных ресурсов, лекарственных растений	Единица измерения	Ежегодный допустимый объем заготовки
1	2	3	4
Пищевые ресурсы			
1.	Орехи по видам		
	кедровые орехи	т.	11,2*
2.	Ягоды по видам:		
	Брусника	т.	8*
	Клюква	т.	-
	Черника	т.	25*
	Голубика	т.	25*
	Смородина черная и красная	т.	10,5*
	Жимолость	т.	4*
	Малина	т.	4*
Итого по ягодам		т.	80,5*
3.	Грибы по видам:		
	Груздь	т.	4*
	Рыжик	т.	4*
	Белый гриб	т.	-
	Моховик	т.	4*
	Маслёнок	т.	4*
	Подосиновик	т.	4*
	Подберезовик	т.	8*
	Опенок	т.	8*
	Другие виды	т.	3,5*
Итого по грибам		т.	39,5*
4.	Древесные соки		
	березовый сок	т.	50*
5.	Лекарственное сырье	т.	537,7*

Примечание:
-* - данные варьируют по годам

Заготовка пищевых лесных ресурсов должна вестись способами, не ухудшающими состояние их зарослей. Запрещается вырывать растения с корнями, повреждать листья (вайи) и корневища.

Заготовка кедрового ореха. Леса орехопромысловой зоны на территории Кировского лесничества не выделены. Имеются отдельные кедровые насаждения с долей кедра в составе от 30% и выше, которых учтено 610 га, в том числе без молодняков 456 га. Организация промышленной заготовки кедрового ореха из-за разбросанности участков и слабой доступности нерентабельна. Однако в урожайные годы ведётся заготовка кедрового ореха гражданами для собственных нужд.

Урожайность кедровых семян зависит от доли участия кедра в составе древостоя и его полноты (таблица Б17).

Таблица Б17

Параметры групп кедровников

Группы кедровников	Хозяйственная оценка урожайности	Доля участия кедра в составе, ед.	Полнота
1	2	3	4
I	Высокоурожайные	10-8	1,0-0,6
II	Урожайные	7-6 10-8	1,0-0,5 0,5
III	Среднеурожайные	10-6	0,4-0,3
IV	Низкоурожайные	4-3	1,0-0,3

В таблице Б18 приведена биологическая урожайность кедровых насаждений в зависимости от возраста, полноты, бонитета и доли участия кедра в составе насаждения.

Таблица Б18

Биологическая урожайность кедровых насаждений Иркутской области, кг на 1 га

Возраст, лет	Полнота	Доля участия кедра в составе насаждений (единиц состава)							
		3	4	5	6	7	8	9	10
1	2	3	4	5	6	7	8	9	10
III бонитет									
61-80	0,4	11	15	19	23	27	30	34	38
	0,5	14	19	23	28	33	38	42	47
	0,6	16	22	27	33	38	44	50	55
	0,7	19	25	31	37	43	50	56	62
	0,8	21	28	34	41	48	55	62	69
	0,9	22	30	37	44	52	59	67	74
	1,0	24	32	40	48	56	64	72	80
81-100	0,4	43	58	72	86	101	115	130	144
	0,5	53	71	88	106	124	142	159	177
	0,6	62	83	104	124	145	166	186	207
	0,7	70	94	117	140	164	187	211	234
	0,8	77	103	129	155	181	206	232	258
	0,9	84	112	140	167	195	223	251	279
	1,0	90	120	150	180	210	240	270	300
101-120	0,4	50	67	83	100	117	134	150	167
	0,5	62	82	102	123	144	164	184	205
	0,6	72	96	120	144	168	192	216	240
101-120	0,7	81	108	135	163	190	217	244	271
	0,8	90	120	149	179	209	240	270	299
	0,9	104	139	174	209	244	278	313	348
	1,0	112	151	188	228	265	302	343	380
121-140	0,4	56	74	93	112	130	149	167	186
	0,5	68	91	114	137	160	182	205	228
	0,6	80	107	133	160	187	214	240	267
	0,7	91	121	151	181	211	242	272	302
	0,8	100	133	166	200	233	266	300	333
	0,9	108	144	180	216	252	288	324	360
	1,0	116	156	193	232	271	310	348	387

Возраст, лет	Полнота	Доля участия кедра в составе насаждений (единиц состава)							
		3	4	5	6	7	8	9	10
1	2	3	4	5	6	7	8	9	10
141-160	0,4	57	76	95	114	133	152	171	190
	0,5	70	93	117	140	163	186	210	233
	0,6	82	109	136	164	191	218	246	273
	0,7	92	123	154	185	216	246	277	308
	0,8	102	136	170	204	238	272	306	340
	0,9	110	147	183	220	257	294	330	367
	1,0	118	158	198	237	276	316	356	395
161-180	0,4	53	70	88	106	123	141	158	176
	0,5	65	86	108	130	151	173	194	216
	0,6	76	101	126	152	177	202	228	253
	0,7	86	114	143	172	200	229	257	286
	0,8	94	126	157	189	220	252	283	315
	0,9	102	136	170	205	239	273	307	341
	1,0	110	147	183	220	257	294	330	367
181-200	0,4	47	63	78	94	110	126	141	157
	0,5	58	77	96	116	135	154	174	193
	0,6	68	90	113	136	158	181	203	226
	0,7	77	102	128	154	179	205	230	256
	0,8	86	113	141	169	197	226	254	282
	0,9	91	122	152	183	213	244	274	305
	1,0	98	131	164	197	230	262	295	328
IV бонитет									
61-80	0,4	9	12	15	19	22	25	28	31
	0,5	11	15	19	23	27	30	34	38
	0,6	13	18	22	27	31	36	40	45
	0,7	15	20	25	31	36	41	46	51
	0,8	17	22	28	34	39	45	50	56
	0,9	18	24	30	36	42	48	54	60
	1,0	19	26	32	39	45	52	58	65
81-100	0,4	34	46	57	69	80	92	103	115
	0,5	43	57	71	85	99	114	128	142
	0,6	50	66	83	100	116	133	149	166
	0,7	56	75	93	112	131	150	168	187
	0,8	62	82	103	124	144	165	185	206
	0,9	67	89	111	134	156	178	201	223
	1,0	72	96	120	144	168	192	216	240
101-120	0,4	40	53	66	80	93	106	120	133
	0,5	49	66	82	98	115	131	148	164
	0,6	58	77	96	115	134	154	173	192
	0,7	65	87	108	130	152	174	195	217
	0,8	72	96	119	143	167	191	215	239
	0,9	77	103	129	155	181	206	232	258
101-120	1,0	83	111	139	167	195	222	250	278
121-140	0,4	45	60	74	89	104	119	134	149
	0,5	55	73	91	110	128	146	165	183
	0,6	64	86	107	128	150	171	193	214
	0,7	73	97	121	145	169	194	218	242
	0,8	80	107	133	160	187	214	240	267
	0,9	86	115	144	173	202	230	260	288
	1,0	93	124	155	186	217	248	279	310
141-160	0,4	46	61	76	91	106	122	137	152
	0,5	56	74	93	112	130	149	167	186
	0,6	65	87	109	131	153	174	196	218
	0,7	74	98	123	148	172	197	221	246
	0,8	82	109	136	163	190	218	245	272
	0,9	88	118	147	176	206	265	292	294
	1,0	95	126	158	190	221	253	284	316
161-180	0,4	42	56	70	85	99	113	127	141
	0,5	52	69	86	104	121	138	156	173
	0,6	61	81	101	122	142	162	183	203
	0,7	69	92	114	137	160	183	206	229
	0,8	76	101	126	152	177	202	228	253
	0,9	82	109	136	164	191	218	246	273
	1,0	88	118	147	176	206	255	265	294
181-200	0,4	38	50	63	76	88	101	113	126
	0,5	46	62	77	93	108	124	139	155
	0,6	54	72	90	109	127	145	163	181
	0,7	61	82	102	123	143	164	184	205
	0,8	68	90	113	136	158	181	203	226
	0,9	73	98	122	147	171	196	220	245
	1,0	79	105	131	158	184	210	237	263

Для правильного определения промыслового запаса орехов, необходимо учитывать неизбежные потери при заготовке, транспортировке и потреблении орехов обитателями леса (таблица Б19).

Таблица Б19

Размер потерь биологического урожая

Группа кедровников	Промысловая урожайность	Потери биологического урожая в %			
		несбитых шишек при околоте	от уничтожения животными и птицами	при переработке и транспортировке	итого
1	2	3	4	5	6
I	65	10	15	10	35
II	55	15	20	10	45
III	45	20	25	10	55
IV	30	25	35	10	70

Определить размеры хозяйственно-возможных объёмов заготовок кедрового ореха и наметить перспективу орехопромысла можно лишь после проведения комплексной оценки кедровых лесов и разделения их на комплексы.

По данным Томского научного центра СО АН, урожайность кедровников в годы с хорошим урожаем увеличивается на 140-150%, а в годы со слабым составляет не более 20% от среднего. Поэтому на участках с биологическим урожаем более 80 кг/га орехозаготовки можно вести 2 года из 10. Участки с урожайностью 41-80 кг/га для промыслового сбора орехов могут вовлекаться лишь в годы с хорошим урожаем, т.е. 1 раз в 10 лет. Участки с урожайностью ниже 40 кг/га в расчёт орехозаготовок не берутся.

Заготовка лесных плодов и ягод. К промысловым относятся заросли ягодников, отвечающие следующим требованиям:

смородина черная – насаждения от 41 года и старше, с полнотой 0,7 и ниже типов леса: ельники приручейные, ельники травяно-болотные, пихтачи крупнотравно-папоротниковые, березняки крупнотравно-папоротниковые;

смородина красная – насаждения старше 40 лет, приручейной группы типов леса с полнотой 0,6 и ниже, редины, вырубки пихтарников крупнотравных и разнотравных типов леса в стадии возобновления;

малина – вырубки сосновые, пихтарниковые крупнотравные и разнотравные.

На территории Кировского лесничества большое распространение имеют такие ягоды, как брусника и голубика.

Общими требованиями для отнесения выделов с наличием ягодных растений к промысловым являются: площадь (редуцированная) не менее 0,5 га, низкая густота подлеска и наличие подроста не более 2 тыс. шт./га.

Заросли ягодников, не отвечающие критериям промысловых, относятся к резервным и учитываются отдельно. В процессе естественной динамики фитоценозов или в результате проведения специальных мероприятий эти угодья могут получить промысловое значение.

Некоторые из промысловых зарослей смородины, малины и брусники имеют высокие показатели фитомассы, поэтому могут служить основной базой для заготовки побегов и листьев в качестве лекарственного сырья.

Ягодные угодья группируются по трем показателям покрытия ягодными растениями: относительно низкое – 10–40%, среднее – 50–70%, высокое – 80–100%.

Такая группировка позволит эффективно использовать трудовые и материальные ресурсы при заготовке ягод и лекарственного сырья, направляя сборщиков в первую очередь в места с наибольшей концентрацией заготавливаемой продукции.

На первом этапе промысловой оценки из учтенных площадей ягодников должны быть исключены ягодники, расположенные в зонах техногенного загрязнения. К зонам техногенного загрязнения следует относить полосы леса вдоль автодорог районного, областного и федерального значения шириной 100 м по обе стороны дороги. Другие зоны техногенного загрязнения выявляются для каждого индивидуально.

Последующие этапы промысловой оценки заключаются:

в подразделении учтенных площадей на промысловые (с урожайностью более 100 кг/га) и резервные (с неустойчивым и слабым плодоношением);

в определении эксплуатационного (хозяйственного) запаса ягод, который для прогнозных расчетов принимается равным 50% от биологического (показатель слабо изучен);

в расчете доступности запаса по транспортным условиям.

Расчет запасов ягод в объекте осуществляется с помощью нормативных таблиц биологической урожайности («Руководство по учету и оценке второстепенных лесных ресурсов и продуктов побочного лесопользования», 2003 г.) В зависимости от проективного покрытия биологическая урожайность ягодников колеблется от 70 до 400 кг/га (таблица Б20).

Таблица Б20

Биологическая урожайность ягодников в Иркутской области (кг/га)

Наименование ягодников	Тип леса	Проективное покрытие в %									
		10	20	30	40	50	60	70	80	90	100
Брусника	Брусничный, лишайниково-брусничный, бруснично-разнотравный	80	110	150	190	220	260	300	330	370	400
	Бруснично-зеленомошный, разнотравно-черничный, зеленомошный, хвощово-зеленомошный	80	110	140	180	210	-	-	-	-	-
	Осоково-разнотравный, разнотравно-зеленомошный	70	110	150	200	240	-	-	-	-	-
	Багульниковый, багульниково-сфагновый, мохово-болотный	80	110	140	170	200	230	-	-	-	-
	Рододендроново-брусничный	110	160	200	200	200	180	-	-	-	-
Черника	Разнотравно-черничный, ольховниково-черничный, брусничный	70	100	130	160	190	220	250	280	310	340
	Багульниковый, долгомошно-зеленомошный	100	140	180	200	200	190	-	-	-	-
	Приручейниковый	60	90	120	140	170	-	-	-	-	-
	Рододендроново-брусничный	70	110	150	160	140	120	-	-	-	-
Голубика	Для всех типов леса	150	170	190	210	230	240	260	280	300	310

При промышленной заготовке ягод расстояние 3 км пешего перехода сборщика от путей транспорта до ягодного угодья считается предельным, при большем заготовка становится нерентабельной. В условиях транспортной недоступности территории, особенно для промышленной заготовки брусники и черники, необходима организация временных баз с использованием высоко-проходимых видов транспорта.

Для определения экономической возможности в заготовках ягод и проектирование их объемов в расчет принимаются следующие данные: общая среднегодовая биологическая урожайность ягод, количество сборщиков, выработку при сборе ягод и длительность периода заготовки.

Сроки заготовки и сбора

Сроки заготовки дикорастущих плодов и ягод зависят от времени наступления массового созревания урожая.

Согласно приказу Министерства лесного комплекса Иркутской области от 15.08.2016 № 12-мпр «О сроках заготовки дикорастущих плодов и ягод гражданами для собственных нужд» начало заготовки дикоросов, расположенных на землях лесного фонда Иркутской области, осуществляется в следующие сроки:

черника, голубика - с 20 июля;

брусника - с 20 августа;

клюква - с 10 сентября.

кедровый орех с 1 сентября.

Оптимальная продолжительность периода заготовки ягод составляет: смородины черной и красной - 15 дней, брусники, клюквы и черники - от 30 до 45 дней, начиная со времени массового созревания плодов.

Заготовка грибов. Перечень съедобных грибов, разрешенных к заготовке, определяют отраслевые стандарты. Наиболее распространённые из них приведены в таблице Б21.

Таблица Б21

Наиболее распространенные виды грибов, время и места сбора

Название грибов	Время сбора	Место сбора	Местное название
1	2	3	4
Строчки	май-июнь	В сосновых лесах на вырубках, пожарищах, на песчаных почвах	
Сморчки	май-июнь	В сосновых и лиственных лесах, в кустарниках	
Белый гриб	июль-август	В сосновых, еловых, березовых лесах	Боровик, беловик, коровка
Рыжик	июль-август	В сосновых и еловых изреженных лесах	Еловик, рядка
Сыроежка	июль-август	Во всех лесах, но больше в лиственных	Говорушка, чертополох, горянка
Подберезовик	июль-август	Растет всюду, где есть береза	Черныш, колосовик, обабок
Подосиновик	июль-август	В молодых осинниках и в смешанных лесах с примесью осины	Красноголовик
Масленок	июль-август	В сосняках и мелких молодых сосняках (культурах)	Масляк, челыш, желтяк
Моховик	июль-август	В сосновых борах на тощих торфянисто-песчаных почвах	
Опенок	июль-август	На пнях хвойных и лиственных пород, особенно берёзы	Осенний гриб
Лисичка	июль-август	Увлажненные места в березовых, хвойных и смешанных лесах	Лисица
Валуй	июль-август	Во всех лесах	Бычок, забалуй
Груздь	июль-август	В лиственных и смешанных лесах	Грузель, сухарь
Свинушка	июль-август	В хвойных и лиственных лесах по опушкам	
Волнушка	июль-август	В смешанных и березовых лесах	Волжанка

По пищевой и товарной ценности съедобные грибы подразделяют на четыре категории:

I – белые, грузди (настоящие и желтые), рыжики;

II – подосиновики, подберезовики, маслята, грузди, подгруздки, шампиньоны обыкновенные;

III – моховики, лисички, грузди черные, опята, белянки, валуи, волнушки, шампиньоны полевые, сыроежки, строчки, сморчки;

IV – скрипицы, горькушки, грузди перечные, шампиньоны лесные, свинушки.

Сроки массового появления грибов растянуты во времени, поэтому натурный учет грибоносных площадей по результатам натурной инвентаризации лесного фонда необъективен.

Урожайность и запасы грибов определяются по итогам таблиц классов возраста – таблица «Распределение лесных земель по группам типов леса» и нормативной таблице Б22.

Таблица Б22

Шкала биологической урожайности грибов в основных группах типов лесорастительных условий

Тип леса	Преобладающая порода	Сезонная урожайность, кг/га			Среднегодовая урожайность, кг/га
		плохая	средняя	хорошая	
1	2	3	4	5	6
Лишайниковый и толокнянковый	с	10	25	50	25
Бруснично-зеленомошный	с	12	30	60	30
Черничниковый	с	16	40	80	40
Вейниково-черничниковый и орляковый	с	18	45	90	45
Бруснично-зеленомошный	б	24	60	120	60
Черничниковый, зеленомошно-черничниковый	б	40	100	200	100
Бруснично-зеленомошный	Ос	20	50	100	50
Черничниковый	Ос	30	75	150	75

На основании таблицы и данных натурной таксации производят расчет ежегодных запасов наиболее ценных в пищевом отношении видов при низком, среднем и высоком урожаях, что дает возможность в каждом году межревизионного периода судить о реальных запасах грибов в зависимости от степени их плодоношения. Критериями для ориентировочной оценки

урожайности грибов (включая случаи ретроспективного анализа) по трем категориям могут служить предложения Козьякова (1981):

низкая – грибы в течение вегетационного периода встречаются единично, приемка грибов заготовительными пунктами не производится, местное население заготавливает грибы в небольшом количестве для собственных нужд;

средняя – грибы отдельных видов встречаются в большом количестве, работают заготовительные и грибоварные пункты, местное население ведет заготовку грибов для собственных нужд, продажи на рынках и сдачи на заготовительные пункты;

высокая – грибы в летне-осенний сезон встречаются повсеместно и обильно.

В расчеты не включаются лиственные молодняки до 10-летнего и ельники до 20-летнего возраста (как низкопродуктивные грибные угодья).

Для более полного использования грибных ресурсов учитываются в натуре и включаются в учет не только общеизвестные съедобные грибы, но и малособираемые населением, имеющие пищевую ценность и высокую урожайность грибы (серушка, груздь черный, лисичка настоящая и др.).

Данные о величине урожаев грибов редуцируются на грибоносную площадь насаждений. Общие биологические запасы грибов определяют по валовому (суммарному) урожаю всех съедобных грибов.

Средняя урожайность грибов на 1 га грибоносной площади составляет 50 кг.

При расчетах эксплуатационных запасов учитывают потери биологического урожая на «червивость». Условно принято для всех видов грибов считать процент «червивости» равным 50%.

Доступные и возможные для заготовок запасы грибов определяются аналогично запасам ягод.

Заготовка лекарственных растений. Комплексная система охраны и воспроизводства лекарственного сырья включает в себя следующие группы мероприятий:

исследовательские – учет запасов сырья и картирования основных зарослей и массивов важнейших видов лекарственных растений;

организационные – планирование размеров и районов заготовок в первую очередь для видов с ограниченным распространением и небольшими запасами сырья;

административные – организация заказников и ограничение сбора для редких видов лекарственного растительного сырья;

воспитательные – разъяснительная работа о значении лекарственных растений, необходимости охраны лекарственных ресурсов;

культивационные – окультивирование важнейших видов сырья;

технические – рациональное ведение заготовок, соблюдение установленных способов и сроков сбора сырья, оставление маточников и подземных частей молодых экземпляров и др.

Из 190 видов лекарственных растений нашей страны, разрешенных к использованию в научной медицине, около 65% составляют дикорастущие, значительная часть которых произрастает в лесах. Кроме того, сотни видов лесных растений используются в народной (традиционной) медицине. При расчётах запасов лекарственного сырья рекомендуется использовать нормативы, указанные в таблицах Б23и Б24.

Таблица Б23

Запас лекарственного сырья на 1 га (в кг воздушно-сухой/сырой вес)

Вид лекарственного сырья	Проективное покрытие, в %							
	10	20	30	40	50	60	70	80
1	2	3	4	5	6	7	8	9
Брусника: - надземная фитомасса	360 770	720 1540	1080 2300	1450 3080	1790 3800	2170 4620	3530 5390	2890 6160
- листья	330 530	500 1060	750 1590	1000 2130	1240 2620	1500 3190	1750 3720	1990 4250
Толокнянка: - надземная фитомасса	740 1480	1480 2950	2210 4430	2960 5920	3570 7150	4180 8360	4790 9580	6400 10800
- листья	520 1040	1040 2070	1550 3100	2070 4140	2500 5000	2930 5850	3350 6700	3780 7560
Черника: - листья	50 120	100 240	150 360	190 480	240 600	290 720	340 840	390 970

Таблица Б24

Ориентировочный процент выхода воздушно-сухого сырья из свежесобранных лекарственных растений

№ п/п	Название растения	Вид сырья	Выход воздушно-сухого сырья, %			
			экспериментальные данные	справочник по заготовкам, 1985 г	другие литературные данные	
1	2	3	4	5	6	
1	Аир обыкновенный	Корневища	38 + 1	30	25	30
2	Багульник болотный	Трава	-	32-26	-	-
3	Береза повислая (береза белая)	Почки	-	40	30.3	-
4	Бессмертник песчаный	Соцветия	46 + 2	25-30	23-25	33
5	Боярышник	Цветки	-	18-20	-	-
6	Боярышник	Плоды	-	25	-	-
7	Брусника	Листья	56 + 1	45	-	45
8	Валериана лекарственная	Корневища с корнями	35 ± 3	25	22-36	25
9	Калина обыкновенная	Кора	-	40	-	-
10	Кровохлебка лекарственная	Корневища с корнями	-	25	-	-
11	Крушина ломкая	Кора	-	40	37	-
12	Малина обыкновенная	Плоды	-	16-18	20	-
13	Мать-и-мачеха	Листья	18 ± 1	15	19-20	15
14	Можжевельник обыкновенный	Шишко-ягоды	-	30	-	
15	Пижма обыкновенная	Соцветия	-	25	-	-
16	Плаун булавовидный (и др. виды)	Споры	-	6-7	-	-
17	Подорожник большой	Листья	20 ± 1	-	22-23	15
18	Полынь горькая	Трава	-	22	-	-
19	Полынь горькая	Листья	-	24-25	-	-
20	Пустырник сердцелистный	Трава	-	25	-	-
21	Рябина обыкновенная	Плоды	-	-		-
22	Смородина черная	Плоды	-	18-20	-	-
23	Сосна обыкновенная	Почки	-	40	-	-
24	Тимьян ползучий (чабрец)		-	25-30	-	-
25	Сушеница топяная	Трава		23-25	-	-
26	Толокнянка обыкновенная	Листья	60 ± 3	50	-	50
27	Тысячелистник обыкновенный	Трава	0	22	-	-
28	Хвощ полевой	Трава	-	25	-	-
29	Череда трехраздельная	Трава	19 ± 1	15	25	15
30	Черемуха обыкновенная	Плоды	-	42-45	-	-
31	Черника обыкновенная	Плоды	16 ± 1	13	15-18,3	13
32	Чистотел большой	Трава	-	23-25	-	-
33	Шиповник майский (и др. высоковитаминные виды)	Плоды	46 ± 2	32-35	32-35	32
34	Шиповник собачий (и др. низковитаминные виды)	Плоды	58 ± 3	32-35	-	23

Заготовка лекарственных растений допускается в объемах, обеспечивающих своевременное восстановление растений и воспроизводство запасов сырья.

Повторный сбор сырья лекарственных растений в одной и той же заросли (угодье) допускается только после полного восстановления запасов сырья конкретного вида растения.

При отсутствии данных о сроках ведения повторных заготовок сырья для какого-либо вида лекарственного растения рекомендуется руководствоваться следующим:

заготовка соцветий и надземных органов («травы») однолетних растений проводится на одной заросли один раз в 2 года;

надземных органов («травы») многолетних растений - один раз в течение 4 - 6 лет;

подземных органов большинства видов лекарственных растений - не чаще одного раза в 15 - 20 лет.

При заготовке древесных соков - нормативы количества высверливаемых каналов в зависимости от диаметра ствола деревьев и класса бонитета насаждения; при заготовке папоротника-орляка - параметры куста (высота, возраст)

Заготовка березового сока. Более или менее устойчивых сроков начала и окончания соковыделения у берез нет, они зависят от сочетания многих факторов, поэтому фазу начала соковыделения устанавливают, прокалывая шилом кору с захватом древесины на глубину 1–15 см. День появления из проколов первых капель сока открывает фазу соковыделения. Началом соковыделения считается тот день, когда в эту фазу вступит не менее 10% экземпляров, массовое сокодвижение – при 50%.

Окончанием сокодвижения считается день, когда выход сока прекращается примерно у 50% деревьев. Признаки начала брожения – помутнение сока, появление белого налета в каналах и на приспособлениях для сбора сока. Биологическая продолжительность сокодвижения колеблется от 27 до 35 дней, а период подсочки для использования сока в хозяйственных целях – от начала соковыделения до начала брожения – в среднем 15–20 дней.

Заготовка березового сока допускается на участках спелого леса не ранее чем за 5 лет до рубки.

Заготовка березового сока осуществляется способом подсочки в насаждениях, где проводятся выборочные рубки, разрешается с деревьев, намеченных в рубку.

Для подсочки подбираются участки здорового леса I - III классов бонитета с полнотой не менее 0,4 и количеством деревьев на одном гектаре не менее 200 штук. В подсочку назначают деревья диаметром на высоте груди 20 см и более.

Сверление канала производят на высоте 20 - 35 см от корневой шейки дерева. В тех случаях, когда на дереве делается два и более подсочных отверстия, они располагаются на одной стороне ствола на расстоянии 8 - 15 см одно от другого с тем расчетом, чтобы сок стекал в один приемник.

При определении нормы нагрузки дерева, то есть количества высверливаемых в нем каналов, рекомендуется руководствоваться следующими показателями (таблица Б25).

Таблица Б25

Нормативы количества высверливаемых каналов при заготовке березового сока

Диаметр дерева на высоте груди, см	Количество каналов при подсочке, шт.	Примечание
1	2	3
20-22	1	За год до рубки разрешается подсочка деревьев с диаметром16 см при следующих нормах нагрузки: 16 - 20 см - 1 канал 21 - 24 см - 2 канала 25 см и более - 3 канала
23-27	2	
28 и более	3	

После окончания сезона подсочки отверстия должны быть промазаны живичной пастой или закрыты деревянной пробкой и замазаны варом, садовой замазкой или глиной с известью для предупреждения заболевания деревьев.

В последующие годы каналы сверлят на уровне каналов первого года подсочки с интервалом 10 см в ту или другую сторону по окружности ствола дерева.

Заготовка березового сока должна производиться способами, обеспечивающими сохранение технических свойств древесины.

Заготовка папоротника-орляка Съедобным побегом папоротника орляка считается целый, не поврежденный побег (ваий), на верхушке которого должно быть не более трех нераспустившихся листков - так называемый «тройничок».

Заготовка сырья папоротника орляка ведется на одном участке в течение 3 - 4 лет. Затем следует перерыв для восстановления заросли: при одноразовом (за сезон) сборе сырья - 2 - 3 года, двухразовом - 3 - 4 года.

Оптимальная высота побегов папоротника-орляка, пригодных к сбору, - от 20 - 25 см до 30 - 40 см в зависимости от района заготовки и условий произрастания. Побеги обламывают у самого основания.

Запрещается вырывать растения с корнями, повреждать листья (вайи) и корневища папоротника.

В таблице Б26 приведена средняя продуктивность одного гектара орляковых ценозов.

Таблица Б26

Средняя продуктивность 1 га орляковых ценозов

Показатели	Густота стояния вай				
	очень густое	густое	среднее	редкое	очень редкое
1	2	3	4	5	6
Число вай, тыс.шт.	161-200	121-160	81-120	41-80	1-40
Число вай основного слоя, тыс.шт.	81-100	61-80	41-60	21-40	0,5-20
Фитомасса взрослых вай, кг	8500	6600	4700	2800	900
Фитомасса побегов, кг	1350	1000	750	450	150
Фитомасса побегов основного слоя, кг	950	700	520	310	100
Биологический урожай, кг	890	660	490	290	100
Эксплуатационный урожай, кг	620	460	340	200	60
Расчетный размер пользования, кг	310	270	200	120	30

Примечания:

1.Фитомасса побегов - масса в момент созревания урожая.

2.Биологический урожай - масса продукта, произведенного за сезон.

3.Эксплуатационный урожай - масса продукта в промысловом слое (составляет 70% биологического урожая).

4.Расчетный размер пользования - размер допустимого ежегодного пользования

Сроки использования лесов для заготовки пищевых лесных ресурсов и сбора лекарственных растений

Заготовка пищевых лесных ресурсов и сбор лекарственных растений осуществляются на принципах обеспечения многоцелевого, рационального, непрерывного, неистощительного использования лесов для удовлетворения потребностей общества в лесах и лесных ресурсах.

В соответствии с частью 3 статьи 72 ЛК РФ договор аренды лесного участка, находящегося в государственной или муниципальной собственности, для заготовки пищевых лесных ресурсов и сбора лекарственных растений заключается на срок от десяти до сорока девяти лет.

Граждане имеют право свободно и бесплатно пребывать в лесах и для собственных нужд осуществлять заготовку пищевых лесных ресурсов и сбор лекарственных растений.

5. Нормативы, параметры и сроки использования лесов для осуществления видов деятельности в сфере охотничьего хозяйства

Использование лесов для осуществления видов деятельности в сфере охотничьего хозяйства осуществляется на основании охотхозяйственных соглашений с предоставлением или без предоставления лесных участков.

Использование лесов для осуществления видов деятельности в сфере охотничьего хозяйства без предоставления лесных участков допускается в случае, если осуществление указанных видов деятельности не влечёт за собой проведение рубок лесных насаждений или создание объектов охотничьей инфраструктуры.

Для осуществления видов деятельности в сфере охотничьего хозяйства лесные участки, находящегося в государственной или муниципальной собственности, предоставляются юридическим лицам, индивидуальным предпринимателям в соответствии со статьей 9 ЛК.

На лесных участках, предоставленных для осуществления видов деятельности в сфере охотничьего хозяйства, допускается создание объектов охотничьей инфраструктуры, являющейся временными постройками, в том числе ограждений.

Правила использования лесов для осуществления видов деятельности в сфере охотничьего хозяйства и перечень случаев использования лесов в указанных целях без предоставления лесных участков устанавливаются уполномоченным федеральным органом исполнительной власти.

Договор аренды лесного участка, находящегося в государственной или муниципальной собственности, в случаях предусмотренных статьей 36 ЛК заключается на срок не превышающий срок действия соответствующего охотхозяйственного соглашения.

По данным Службы по охране и использованию животного мира Иркутской области по состоянию на 27.03.2017 г. площадь охотничьих угодий Боханского, Осинского, Эхирит-Булагатского районов, закрепленных в установленном порядке за охотпользователями для ведения охотничьего хозяйства, составляет 383,989 тыс. га. (таблица Б27).

Таблица Б27

Перечень охотпользователей на территории Иркутского района Список охотпользователей

Охотпользователь	Площадь закрепленных охотничьих угодий, тыс. га	
	долгосрочная лицензия на пользование животным миром	охотхозяйственное соглашение
1	2	3
Боханский район		
Общество с ограниченной ответственностью «Базой»	10,4	
Открытое акционерное общество «Вершина»		6,8
Индивидуальный предприниматель Артемцев Артем Анатольевич		5,9
Общество с ограниченной ответственностью «Вершина»		19,6
Сельскохозяйственный кооператив «Нива»		10,1

Сельскохозяйственый производственный кооператив «Таежник»		9,8
Итого	10,4	52,2
Осинский район		
Общество с ограниченной ответственностью «Строитель»	92,8	
Общество с ограниченной ответственностью «Турук»	30,0	
Итого	122,8	
Эхирит-Булагатский район		
Общество с ограниченной ответственностью «Сельскохозяйственная фирма Даниловка»		27,923
Общество с ограниченной ответственностью «РосФинСтройХолтинг»		12,766
Усть-Ордынское районное отделение Иркутской областной общественной организации охотников и рыболовов		47,5
Индивидуальный предприниматель Сундарева Екатерина Александровна	8,4	
Индивидуальный предприниматель Багдуева Елена Константиновна	4,0	
Общество с ограниченной ответственостью «Бизнес-Альянс»	3,2	
Федеральное государственное унитарное предприятие «Элита»	14,0	
Некоммерческое партнёрство членов первичной организации охотников и рыболовов Думы Усть-Ордынского Бурятского автономного округа «Нива» УОООР	7,2	
Индивидуальный предприниматель Кантакова Раиса Георгиевна	9,4	
Глава крестьянского (фермерского) хозяйства Индивидуальный предприниматель Шинкаренко Андрей Васильевич	29,6	
Общество с ограниченной ответственностью «Велес»	-	23,2
Глава крестьянского (фермерского) хозяйства Индивидуальный предприниматель Ушаков Александр Анатольевич	11,4	
Итого	87,2	111,389
Всего	220,4	163,589

Согласно данным министерства лесного комплекса Иркутской области, с целью осуществления видов деятельности в сфере охотничьего хозяйства по состоянию на 1 января 2018 года переданы в аренду лесные участки Качугского лесничества – 34 368 га.

Осуществление видов деятельности в сфере охотничьего хозяйства осуществляется в соответствии с:

Федеральным законом от 24.04.1995 г. № 52-ФЗ «О животном мире»;

Федеральным законом от 24.07.2009 г. № 209-ФЗ «Об охоте и о сохранении охотничьих ресурсов и о внесении изменений в отдельные законодательные акты Российской Федерации»;

приказом МПР России от 16.11.2010 г. № 512 «Об утверждении Правил охоты»;

приказом МПР России от 24.12.2010 г. № 560 «Об утверждении видов и состава биотехнических мероприятий, а также порядка их проведения в целях сохранения охотничьих ресурсов»;

приказом МПР России от 08.12.2011 г. № 948 «Об утверждении Методики исчисления размера вреда, причиненного охотничьим ресурсам»;

приказом МПР России от 30.04.2010 г. № 138 «Об утверждении нормативов допустимого изъятия охотничьих ресурсов и нормативов численности охотничьих ресурсов в охотничьих угодьях»;

законом Иркутской области от 18.06.2010 г. № 46-оз «Об отдельных вопросах в сфере охоты, сохранения охотничьих ресурсов и среды их обитания в Иркутской области».

К охотничьим ресурсам, в отношении которых осуществляется промысловая охота, относятся: лось, косуля, благородный олень, дикий северный олень, кабарга, кабан, бурый медведь, соболь, норка, ондатра, белка, волк, рысь, лисица, росомаха, горностай, колонок, заяц-беляк, рябчик, глухарь, тетерев, белая куропатка, утки.

Согласно закону Иркутской области от 18.06.2010 г. № 46-оз «Об отдельных вопросах в сфере охоты, сохранения охотничьих ресурсов и среды их обитания в Иркутской области» охотпользователь имеет право:

добывать и организовывать добычу охотничьих ресурсов, предоставленных ему в пользование в соответствии с охотхозяйственным соглашением;

перерабатывать продукцию, полученную в процессе охоты, и производить изделия из этой продукции, осуществлять их реализацию;

заключать договоры об оказании услуг в сфере охотничьего хозяйства с физическими лицами, юридическими лицами и индивидуальными предпринимателями;

предоставлять услуги, связанные с охотой и ведением охотничьего хозяйства, использованием охотничьей инфраструктуры в закрепленных охотничьих угодьях;

представлять заявки в уполномоченный орган исполнительной власти области для определения квоты добычи охотничьих ресурсов в отношении закрепленного охотничьего угодья;

выдавать разрешения на добычу охотничьих ресурсов в пределах установленных квот, норм, добычи и пропускной способности, закрепленных за охотпользователем охотничьих угодий;

воздействовать на охотничьи угодья с целью улучшения состояния охотничьих ресурсов по согласованию с собственниками земельных участков, землевладельцами, землепользователями, владельцами лесного фонда и уполномоченным органом исполнительной власти области;

осуществлять производственный охотничий контроль в закрепленных за ним охотничьих угодьях, в том числе проверять документы, удостоверяющие право на охоту, у охотника, заключившего с охотпользователем договор об оказании услуг в сфере охотничьего хозяйства;

составлять и направлять сообщения в уполномоченный орган исполнительной власти области об административных правонарушениях в сфере охоты и ведения охотничьего хозяйства;

создавать и поддерживать в закрепленных охотничьих угодьях охотничью инфраструктуру, вести подсобное хозяйство, связанное с охотой и ведением охотничьего хозяйства;

обжаловать в судебном порядке решение об установлении квоты добычи охотничьих ресурсов в закрепленном охотничьем угодье;

осуществлять иные права, предусмотренные федеральными законами, законами области и охотхозяйственными соглашениями.

Охотпользователь обязан:

соблюдать условия охотхозяйственного соглашения;

осуществлять деятельность по сохранению и использованию охотничьих ресурсов и среды их обитания;

не допускать разрушения или ухудшения качества охотничьих угодий;

оказывать помощь органам государственной власти области, в том числе должностным лицам уполномоченного органа исполнительной власти области, в осуществлении охраны охотничьих ресурсов;

применять гуманные способы и орудия охоты, не нарушающие целостности естественных сообществ;

осуществлять учет и оценку состояния охотничьих ресурсов и среды их обитания, а также осуществлять учет добытых охотничьих ресурсов;

организовывать и проводить мероприятия по сохранению охотничьих ресурсов и среды их обитания и созданию охотничьей инфраструктуры;

не допускать нарушений прав других природопользователей;

осуществлять иные обязанности, предусмотренные федеральными законами, законами области и охотхозяйственными соглашениями.

Сроки добывания охотничье-промысловых животных установлены приказом МПР России от 16.11.2010 г. № 512 «Об утверждении Правил охоты».

Служба по охране и использованию животного мира Иркутской области по согласованию с Министерством сельского хозяйства Российской Федерации вправе осуществить корректировку сроков добывания объектов животного мира в пределах 2 недель раньше или 2 недель позже сроков, установленных Правительством Российской Федерации.

Нормы допустимой добычи охотничьих ресурсов на одного охотника в охотничьих угодьях Иркутской области, за исключением особо охраняемых природных территорий федерального значения, при осуществлении любительской, спортивной и промысловой охоты утверждаются Службой по охране и использованию животного мира Иркутской области ежегодно.

Лимиты добычи охотничьих ресурсов и квоты их добычи на территории Иркутской области, за исключением лимитов и квот добычи охотничьих ресурсов, находящимся на особо охраняемых природных территориях федерального значения, утверждаются Губернатором Иркутской области.

Перечень и нормы проведения биотехнических мероприятий

Виды и состав биотехнических мероприятий, а также порядок их проведения в целях сохранения охотничьих ресурсов, утверждены приказом Министерства природных ресурсов и экологии РФ от 24.12. 2010 № 560 «Об утверждении видов и состава биотехнических мероприятий, а также порядка их проведения в целях сохранения охотничьих ресурсов».

К биотехническим мероприятиям относятся меры по поддержанию и увеличению численности охотничьих ресурсов.

В охотничьих угодьях проводятся следующие виды биотехнических мероприятий:

Предотвращение гибели охотничьих ресурсов:

устранение незаконной добычи охотничьих ресурсов, разрушения и уничтожения среды их обитания;

регулирование численности объектов животного мира, влияющих на сокращение численности охотничьих ресурсов;

предотвращение гибели охотничьих ресурсов от транспортных средств и производственных процессов;

предотвращение гибели охотничьих ресурсов от стихийных бедствий природного и техногенного характера, а также непосредственное спасение охотничьих ресурсов при стихийных бедствиях природного и техногенного характера;

создания в охотничьих угодьях зон охраны охотничьих ресурсов.

Подкормка охотничьих ресурсов и улучшение кормовых условий среды их обитания:

выкладка кормов;

посадка и культивирование растений кормовых культур;

создание искусственных водопоев;

обеспечение доступа к кормам;

создание сооружений для выкладки кормов;

устройство кормовых полей.

Мелиорация охотничьих угодий, улучшение условий защиты и естественного воспроизводства охотничьих ресурсов:

создание защитных посадок растений;

устройство искусственных мест размножения, жилищ, укрытий охотничьих ресурсов;

создание искусственных водоемов.

Расселение охотничьих ресурсов:

акклиматизация и реакклиматизация охотничьих ресурсов;

расселение охотничьих ресурсов;

размещение охотничьих ресурсов в среде их обитания, выращенных в полувольных условиях и искусственно созданной среде обитания.

Селекционная работа по формированию определенных половой и возрастной структуры популяций охотничьих ресурсов, а также параметров их экстерьера.

Предотвращение болезней охотничьих ресурсов:

профилактика и лечение инвазионных заболеваний;

профилактика и лечение инфекционных заболеваний;

профилактика и лечение эктопаразитарных заболеваний.

Биотехнические мероприятия проводятся в закрепленных и общедоступных охотничьих угодьях.

Проведение биотехнических мероприятий в закрепленных охотничьих угодьях обеспечивается юридическими лицами и индивидуальными предпринимателями, заключившими охотхозяйственные соглашения.

Проведение биотехнических мероприятий осуществляется ежегодно, в объеме и составе, определяемом документом внутри хозяйственного охотустройства.

В таблице Б28 приведены виды мероприятий биотехнического характера, необходимые для ведения охотничьего хозяйства.

Таблица Б28

Рекомендуемые виды биотехнических мероприятий*

№ п/п	Виды мероприятий	Ед. изм.	Ежегодный объём мероприятий
1	2	3	4
1.	Устройство солонцов:		Устанавливаются при охотоустрой- стве
	для лося	шт.	
	для зайцев	шт.	
2.	Устройство галечников и порхалищ	шт.	
3.	Подрубка осины, ивы	м3	
4.	Устройство подкормочных площадок	шт.	

Перечень разрешенных для размещения объектов охотничьей инфраструктуры

На лесных участках, предоставленных для осуществления видов деятельности в сфере охотничьего хозяйства, допускается создание объектов охотничьей инфраструктуры, являющихся временными постройками, в том числе ограждений в соответствии с Федеральным законом от 24.07.2009 № 209-ФЗ «Об охоте и о сохранении охотничьих ресурсов и о внесении изменений в отдельные законодательные акты Российской Федерации».

В соответствии со статьей 53 Федерального закона «Об охоте и о сохранении охотничьих ресурсов и о внесении изменений в отдельные законодательные акты Российской Федерации» распоряжением Правительства Российской Федерации от 11.07.2017 г. № 1469-р утвержден Перечень объектов, относящихся к охотничьей инфраструктуре.

В состав объектов, относящихся к охотничьей инфраструктуре, включены:

Вольер, питомник диких животных, ограждения для содержания и разведения охотничьих ресурсов в полувольных условиях и искусственно созданной среде обитания.

Егерский кордон.

Охотничья база.

Содержание охотничьей инфраструктуры в закрепленных охотничьих угодьях обеспечивается юридическими лицами и индивидуальными предпринимателями, заключившими охотхозяйственные соглашения.

Информация об особо ценных местах обитания объектов животного мира на территории Кировского лесничества приведена в таблице Б29.

Таблица Б29

Особо ценные местах обитания охотничьих животных в общедоступных охотничьих угодьях, расположенных на территории Кировского лесничества

Наименование лесничества	Сведения об особо ценных местах обитания	Наименование участковых лесничеств	Наименование лесных дач, технических участков	Квартал	Выдел
1	2	3	4	5	6
Кировское	Глухариные тока	Кировское	Тех.участок №7 (совхоз «Александровский»)	23	14,17
		Кировское	Тех.участок №7 (совхоз «Александровский»)	26	6
		Кировское	Тех.участок №7 (совхоз «Александровский»)	12	2
		Кировское	Тех.участок №7 (совхоз «Александровский»)	3	10
		Кировское	Тех.участок №7 (совхоз «Александровский»)	1	26
		Кировское	Кировская	111	10
		Кировское	Кировская	108	9
		Кировское	Кировская	109	14
		Кировское	Кировская	73	19
		Кировское	Кировская	56	31
		Кировское	Кировская	60	15
		Кировское	Кировская	62	24
		Кировское	Кировская	120	7
		Кировское	Тех.участок №9 (колхоз им. Каландарашвили)	48	8
		Боханское	Тех.участок №4 (колхоз им. Балтахинова)	22	27
		Боханское	Тех.участок №4 (колхоз им. Балтахинова)	37	17
		Боханское	Тех.участок №4 (колхоз им. Балтахинова)	34	14
		Боханское	Тех.участок №4 (колхоз им. Балтахинова)	20	18
		Боханское	Тех.участок №4 (колхоз им. Балтахинова)	32	12
		Боханское	Тех.участок №5 (колхоз «Ленинградский рабочий»)	27	19
		Казачинское	Тех.участок №2 (совхоз «Приангарский»)	14	11
		Казачинское	Тех.участок №2 (совхоз «Приангарский»)	15	8
		Казачинское	Тех.участок №2 (совхоз «Приангарский»)	23	11
		Казачинское	Тех.участок №2 (совхоз «Приангарский»)	4	12
		Тихоновское	Тихоновская	81	9
		Тихоновское	Тех.участок №11 (колхоз им. Калинина)	14	12
		Тихоновское	Тех.участок №12 (колхоз «Дружба»)	20	4
	Тетеревиный ток	Кировское	Тех.участок №7	27	12
		Кировское	Тех.участок №7 (совхоз «Александровский»)	32	4
		Кировское	Тех.участок №7 (совхоз «Александровский»)	28	11
		Кировское	Тех.участок №7 (совхоз «Александровский»)	30	4
		Кировское	Тех.участок №7 (совхоз «Александровский»)	19	2
		Кировское	Кировская	100	52
		Кировское	Кировская	102	34
		Кировское	Кировская	110	9
		Кировское	Кировская	122	13
		Кировское	Кировская	16	19
		Кировское	Тех.участок №9 (колхоз им. Каландарашвили)	47	4
Кировское	Тетеревиный ток	Боханское	Тех.участок №6 (колхоз им. Ленина)	56	20
		Боханское	Тех.участок №6 (колхоз им. Ленина)	30	3
		Казачинское	Тех.участок №2 (совхоз «Приангарский»)	22	7
		Казачинское	Тех.участок №2 (совхоз «Приангарский»)	16	10

Наименование лесничества	Сведения об особо ценных местах обитания	Наименование участковых лесничеств	Наименование лесных дач, технических участков	Квартал	Выдел
1	2	3	4	5	6
		Тихоновское	Тихоновская	16	20
		Тихоновское	Тихоновская	17	13
		Тихоновское	Тихоновская	56	12
		Тихоновское	Тех.участок №12 (колхоз «Дружба»)	18	2

6. Нормативы, параметры и сроки использования лесов для ведения сельского хозяйства

В соответствии со ст. 38 Лесного кодекса РФ леса могут использоваться для ведения сельского хозяйства (сенокошения, выпаса сельскохозяйственных животных, пчеловодства, северного оленеводства, товарной аквакультуры (товарного рыбоводства), выращивания сельскохозяйственных культур и иной сельскохозяйственной деятельности).

На лесных участках, предоставленных для ведения сельского хозяйства, допускаются размещение ульев и пасек, возведение изгородей, навесов и других временных построек, в том числе предназначенных для осуществления товарной аквакультуры (товарного рыбоводства).

Использование лесов для ведения сельского хозяйства осуществляется в соответствии с приказом Минприроды России от 21.06.2017 № 314 «Об утверждении правил использования лесов для ведения сельского хозяйства».

В Правилах использования лесов для ведения сельского хозяйства содержатся общие положения, распространяющие свое действие на любое использование лесов для ведения сельского хозяйства, и специальные требования, определяющие особенности осуществления в лесах отдельных видов сельскохозяйственной деятельности.

Ведение сельского хозяйства запрещается:

в лесах, расположенных в водоохранных зонах, за исключением сенокошения и пчеловодства;

в лесопарковых зонах;

в зеленых зонах, за исключением сенокошения и пчеловодства. Также в зеленых зонах запрещено возведение изгородей в целях сенокошения и пчеловодства;

в городских лесах;

на заповедных лесных участках;

на особо защитных участках лесов, за исключением сенокошения и пчеловодства.

В границах прибрежных защитных полос запрещается распашка земель, выпас сельскохозяйственных животных и организация для них летних лагерей, ванн.

Запрещается использовать земли, занятые лесными культурами, естественными молодняками ценных древесных пород, селекционно-лесосеменных, сосновых, елово-пихтовых, ивовых, ореховых плантаций, с проектируемыми мероприятиями по содействию естественному лесовосстановлению и лесовосстановлению хвойными породами, с легкоразмываемыми и развеваемыми почвами.

Граждане, юридические лица осуществляют использование лесов для ведения сельского хозяйства на основании договоров аренды лесных участков.

Для использования лесов гражданами в целях осуществления сельскохозяйственной деятельности (в том числе пчеловодства) для собственных нужд лесные участки предоставляются в безвозмездное пользование или устанавливается сервитут в случаях, определенных Земельным кодексом Российской Федерации и Гражданским кодексом Российской Федерации.

Невыполнение гражданами, юридическими лицами, осуществляющими использование лесов, лесохозяйственного регламента и проекта освоения лесов является основанием для досрочного расторжения договоров аренды лесного участка, а также принудительного прекращения права постоянного (бессрочного) пользования лесным участком или безвозмездного пользования лесным участком.

Сведения о площадях лесных участков, на которых возможно сенокошение, выпас сельскохозяйственных животных, пчеловодство, северное оленеводство, мараловодство, выращивание сельскохозяйственных культур и иной сельскохозяйственной деятельности, рыбоводство, а также соответствующие нормативы (допустимые объемы)

Использование лесов для сенокошения. Для сенокошения должны использоваться нелесные земли, а также необлесившиеся лесосеки, прогалины и другие, не покрытые лесной растительностью земли, до проведения на них лесовосстановления.

В необходимых случаях для сенокошения могут использоваться пригодные для этой цели участки малоценных лесных насаждений, не намеченные под реконструкцию.

Использование лесов для выпаса сельскохозяйственных животных. Для выпаса сельскохозяйственных животных должны использоваться нелесные земли, а также необлесившиеся вырубки, редины, прогалины и другие, не покрытые лесной растительностью земли, до проведения на них лесовосстановления.

Выпас сельскохозяйственных животных не допускается на участках:

занятых лесными культурами, естественными молодняками ценных древесных пород, насаждениями с развитым жизнеспособным подростом;

селекционно-лесосеменных, сосновых, елово-пихтовых, ивовых, твердолиственных, орехоплодных плантаций;

с проектируемыми мероприятиями по содействию естественному лесовосстановлению и лесовосстановлению хвойными и твердолиственными породами;

с легкоразмываемыми и развеиваемыми почвами.

Владельцы сельскохозяйственных животных должны обеспечить: огораживание скотопрогонов или пастбища во избежание потрав лесных культур, питомников, молодняков естественного происхождения и других ценных участков леса;

выпас сельскохозяйственных животных пастухом (за исключением выпаса на огороженных участках или на привязи).

Пастьба коз разрешается исключительно на предварительно огороженных владельцами сельскохозяйственных животных лесных участках или на привязи.

Для осуществления пантового оленеводства (мараловодства) в качестве кормовой базы должны использоваться лесные участки в местах обитания животных, используемых для мараловодства.

На лесных участках, предназначенных для ведения пантового оленеводства (мараловодства) допускается возведение ограждений.

Пчеловодство. В качестве кормовой базы для медоносных пчел должны использоваться лесные участки, на которых, в составе древесного, кустарникового или травяно-кустарничкового яруса имеются медоносные растения.

Лесные участки для размещения ульев и пасек предоставляются, в первую очередь, на опушках леса, прогалинах и других, не покрытых лесной растительностью землях.

Выращивание сельскохозяйственных культур и иная сельскохозяйственная деятельность. Для выращивания сельскохозяйственных культур должны использоваться нелесные земли, а также необлесившиеся лесосеки, прогалины и другие не покрытые лесной растительностью земли, до проведения на них лесовосстановления.

На лесных участках используемых для выращивания сельскохозяйственных культур и иной сельскохозяйственной деятельности, могут применяться химические и биологические препараты.

Параметры использования лесов для ведения сельского хозяйства

В таблице 14 приведены виды пользований с указанием возможного объема их использования.

Таблица 14

Параметры использования лесов для ведения сельского хозяйства

№ п/п	Виды пользований	Единица измерения	Ежегодный допустимый объем
1	2	3	4
1.	Использование пашни	га	242
2.	Сенокошение	га/тонн	323/258
3.	Выпас сельскохозяйственных животных		
	а) в лесу	га/голов	69005/19715
	б) на выгонах, пастбищах	га/голов	464/154
4.	Пчеловодство	тыс. га	по мере необходимости
	а) медоносы:	га	
	липа	га	-
	травы	га	2500
	б) медопродуктивность:	га	-
	липа	га	-
	травы	га	35
	в) возможное к содержанию количество пчелосемей	количество пчелосемей	2000
5.	Северное оленеводство	га/голов	по мере необходимости
6.	Товарная аквакультура (товарное рыбоводство)		по мере необходимости
7.	Выращивание сельскохозяйственных культур	га	по мере необходимости
8.	Иная сельскохозяйственная деятельность		по мере необходимости

Сроки использования лесов для ведения сельского хозяйства. Использование лесов для ведения сельского хозяйства осуществляется на принципах обеспечения многоцелевого, рационального, непрерывного, неистощительного использования лесов для удовлетворения потребностей общества в лесах и лесных ресурсах.

В соответствии с частью 3 статьи 72 ЛК РФ договор аренды лесного участка, находящегося в государственной или муниципальной собственности, для ведения сельского хозяйства заключается на срок от десяти до сорока девяти лет.

7. Нормативы, параметры и сроки использования лесов для осуществления научно-исследовательской деятельности, образовательной деятельности

Леса лесничества могут использоваться для осуществления научно-исследовательской деятельности, образовательной деятельности научными организациями, образовательными организациями.

Приказом Федерального агентства лесного хозяйства от 23.12.2011 № 548 утверждены «Правила использования лесов для осуществления научно-исследовательской деятельности, образовательной деятельности».

Использование лесов для осуществления научно-исследовательской деятельности включает в себя осуществление экспериментальной или теоретической деятельности, направленной на получение новых знаний об экологической системе леса, проведение прикладных научных исследований, направленных на применение этих знаний для достижения практических целей и решения конкретных задач в области использования, охраны, защиты, воспроизводства лесов.

К использованию лесов для осуществления образовательной деятельности относится создание и использование на лесных участках полигонов, опытных площадок для изучения природы леса, обучения методам таксации леса, технологии рубок лесных насаждений, работ по охране, защите, воспроизводству лесов и других мероприятий в области изучения, использования, охраны, защиты, воспроизводства лесов, иных компонентов природы, объектов необходимой лесной инфраструктуры для закрепления на практике у обучающихся специальных знаний и навыков.

При использовании лесов для осуществления научно-исследовательской деятельности, образовательной деятельности допускается создание и использование на лесных участках полигонов, опытных площадок для проведения научных исследований изучения природы леса, обучения в области использования, охраны, защиты, воспроизводства лесов с объектами необходимой лесной инфраструктуры.

Использование лесов для научно-исследовательской деятельности, образовательной деятельности осуществляется в соответствии с лесохозяйственным регламентом лесничества, лесопарка, проектом освоения лесов.

Государственные учреждения, муниципальные учреждения, другие научные организации, образовательные организации, использующие леса для научно-исследовательской деятельности, образовательной деятельности, имеют право:

осуществлять использование лесов в соответствии с условиями договора аренды лесного участка;

устанавливать специальные знаки, информационные и иные указатели, отграничивающие территорию, на которой осуществляется образовательная деятельность, научно-исследовательская деятельность;

осуществлять рубку лесных насаждений в научных и образовательных целях;

создавать согласно части 1 статьи 13 Лесного кодекса Российской Федерации лесную инфраструктуру (лесные дороги, лесные склады и другую);

осуществлять экспериментальную деятельность по использованию, охране, защите, воспроизводству лесов в целях разработки, опытно-производственной проверки и внедрения результатов научно-исследовательских, опытно-конструкторских работ;

проводить испытания химических, биологических и иных средств для изучения их влияния на экологическую систему леса;

создавать и использовать объекты научной и учебно-практической базы;

иметь другие права, если их реализация не противоречит требованиям законодательства Российской Федерации.

При осуществлении использования лесов для научно-исследовательской деятельности, образовательной деятельности не допускается:

повреждение лесных насаждений, растительного покрова и почв за пределами предоставленного лесного участка;

захламление предоставленного лесного участка и территории за его пределами строительным и бытовым мусором, отходами древесины, иными видами отходов;

загрязнение площади предоставленного лесного участка и территории за его пределами химическими и радиоактивными веществами.

Земли, нарушенные при использовании лесов для научно-исследовательской деятельности, образовательной деятельности, подлежат рекультивации в срок не более 1 года после завершения работ.

На участках с нарушенным почвенным покровом при угрозе развития эрозии почвы должна проводиться рекультивация земель с посевом трав и (или) посадкой деревьев и кустарников на склонах.

Использование лесов для осуществления научно-исследовательской и образовательной деятельности строится на принципах обеспечения многоцелевого, рационального, непрерывного, неистощительного использования лесов для удовлетворения потребностей общества в лесах и лесных ресурсах.

Для осуществления научно-исследовательской и образовательной деятельности лесные участки предоставляются государственным учреждениям, муниципальным учреждениям в постоянное (бессрочное) пользование, другим научным организациям, образовательным организациям – в аренду (ст. 40 ЛК РФ).

В соответствии с частью 3 статьи 72 ЛК РФ договор аренды лесного участка, находящегося в государственной или муниципальной собственности, для осуществления научно-исследовательской и образовательной деятельности заключается на срок от десяти до сорока девяти лет.

8. Нормативы, параметры и сроки использования лесов для осуществления рекреационной деятельности

Леса используются для осуществления рекреационной деятельности с целью организации отдыха, туризма, физкультурно-оздоровительной и спортивной деятельности (ст. 41 ЛК РФ).

На лесных участках, предоставленных для осуществления рекреационной деятельности, подлежат сохранению природные ландшафты, объекты животного мира, растительного мира, водные объекты.

Использование лесов для осуществления рекреационной деятельности не должно препятствовать праву граждан пребывать в лесах (ст. 11 ЛК РФ).

Леса для осуществления рекреационной деятельности используются способами, не наносящими вреда окружающей среде и здоровью человека.

Для осуществления рекреационной деятельности в целях организации отдыха, туризма, физкультурно-оздоровительной и спортивной деятельности лица, использующие леса, могут организовывать туристические станции, туристические тропы и трассы, проведение культурно-массовых мероприятий, пешеходные, велосипедные и лыжные прогулки, конные прогулки (верхом и/или на повозках), занятия изобразительным искусством, познавательные и экологические экскурсии, спортивные соревнования по отдельным видам спорта, специфика которых соответствует проведению соревнований в лесу, физкультурно-спортивные фестивали и тренировочные сборы, а также другие виды организации рекреационной деятельности.

Нормативы использования лесов для осуществления рекреационной деятельности (допустимая рекреационная нагрузка по типам ландшафта и другое)

Особенности организации рекреационной деятельности изложены в Правилах использования лесов для осуществления рекреационной деятельности, утвержденных приказом Рослесхоза от 21.02.2012 № 62 «Об утверждении Правил использования лесов для осуществления рекреационной деятельности».

При определении размеров лесных участков, выделяемых для осуществления рекреационной деятельности, необходимо руководствоваться оптимальной рекреационной нагрузкой на лесные экосистемы при соблюдении условий не нанесения ущерба лесным насаждениям и окружающей среде.

Расчетная величина рекреационной емкости определяется на основании предельно допустимых единовременных рекреационных нагрузок на природные комплексы территории парка лесничества. Нормы допустимых рекреационных нагрузок принимаются в соответствии с «Временной методикой определения рекреационных нагрузок на природные комплексы при организации туризма, экскурсий, массового повседневного отдыха и временные нормы этих нагрузок» (М., Госкомлес СССР, 1987).

Рекреационная нагрузка определяется количеством людей, отдыхающих на единице площади лесов (1 га) в определенный промежуток времени (час, день, месяц, сезон, год). Допустимая рекреационная нагрузка - это нагрузка, не превышающая восстановительных способностей лесных биогеоценозов при неопределенно длительном ее воздействии. Она приводит в основном к слабым нарушениям, т.е. вносит незначительные изменения в отдельные элементы биогеоценозов, не изменяя их структурную и функциональную устойчивость. Для устранения последствий антропогенного воздействия не требуется целенаправленного лесоводственного вмешательства.

Предельно допустимая рекреационная нагрузка - максимальная нагрузка, при которой биогеоценоз сохраняет свою жизнеспособность, приводит к существенным изменениям в структуре биогеоценоза, но не нарушает его функциональную устойчивость. Для устранения последствий требуется или периодическое снятие нагрузок, или активное лесоводственное вмешательство.

Чрезмерная рекреационная нагрузка приводит к необратимым изменениям отдельных элементов биогеоценоза, постепенной потере его структурной, функциональной и позиционной устойчивости.

Ландшафтная таксация лесов лесничества, при которой определяются группы и типы ландшафтов, даётся оценка биологической устойчивости насаждений, оценка рекреационной деградации лесной среды, санитарно-гигиеническая оценка лесных участков, оценка эстетической ценности лесных участков, не проводилась.

Региональные нормы допустимых рекреационных нагрузок на леса Иркутской области отсутствуют. В качестве ориентиров рекомендуется использовать нормы, приведённые в таблице Б30.

Таблица Б30

Нормы допустимых рекреационных нагрузок на 1 га лесного фонда, чел./га
(Общесоюзные нормативы для таксации лесов: Справочник, М., 1992)

Протяжённость дорожной сети на 1000 га лесного фонда, км	Преобладающие породы			
	Е, П	С, Л, К	Ос, Ив, Т	Б
1	2	3	4	5
Молодняки				
До 10	0,7/0,6	1,1/0,7	1,3/-	1,4/0,8
11-15	0,8/0,7	1,3/0,8	1,5/-	1,7/0,9
16-20	0,9/0,8	1,5/0,9	1,8/-	1,9/1,0
21-25	1,0/0,9	1,6/1,0	1,9/-	2,1/1,1
Более 25	1,1/0,9	1,8/1,1	2,1/-	2,2/1,2
Средневозрастные и приспевающие насаждения				
До 10	1,0/0,8	1,5/0,9	1,7/-	1,8/1,0

Протяжённость дорожной сети на 1000 га лесного фонда, км	Преобладающие породы			
	Е, П	С, Л, К	Ос, Ив, Т	Б
1	2	3	4	5
11-15	1,2/0,9	1,8/1,1	2,0/-	2,1/1,2
16-20	1,4/1,0	2,0/1,2	2,3/-	2,9/1,3
21-25	1,5/1,1	2,2/1,3	2,5/-	2,7/1,4
Более 25	1,6/1,2	2,4/1,4	2,7/-	2,5/1,5
Спелые и перестойные насаждения				
До 10	0,9/0,7	1,3/0,8	1,5/-	1,6/0,9
11-15	1,1/0,8	1,5/0,9	1,8/-	1,9/1,0
16-20	1,2/0,9	1,8/1,0	2,0/-	2,2/1,2
21-25	13/1,0	1,9/1,1	2,2/-	2,4/1,3
Более 25	1,4/1,1	2,1/1,2	2,4/-	2,6/1,4

Примечание:

1. В числителе - на дренированных почвах (A_1, A_2, A_3, B_2, B_3, C_2, C_3, D_2, D_3), в знаменателе - на избыточно-увлажнённых почвах (A_4, A_5, B_4, B_5, C_4, C_5).
2. Предельно допустимые рекреационные нагрузки: для насаждений с преобладанием сосны в типах условий местопроизрастания A_1 - 0,4, A_2 - 0,8 чел./га; для насаждений с преобладанием берёзы в типах условий местопроизрастания A_2 - 0,9 чел./га.
3. При переводе данных шкалы в чел. ч/га их умножают на 8.
4. Для применения данных шкалы в холмистой и горной местности их перемножают на коэффициенты: при крутизне склона 4-10 градусов коэффициент 0,8, 11-15 - 0,6, 16 и более - 0,5.
5. Протяжённость дорожной сети приведена для условий комплексного благоустройства территории лесных массивов.

В процессе лесоустройства Кировского лесничества ландшафтная таксация лесов не проводилась.

Не выполнялось в лесничестве и специальных исследований по учету посетителей в разрезе лесных участков, функциональных зон по категориям посетителей, сезонам года, часам в течение светлого времени суток и другим параметрам с целью определения рекреационной нагрузки на лес.

Перечень кварталов и (или) частей кварталов зоны рекреационной деятельности, в том числе перечень кварталов и (или) их частей в которых допускается возведение физкультурно-оздоровительных, спортивных и спортивно-технических сооружений

Лесным кодексом Российской Федерации (частью 2 статьи 41) допускается при осуществлении рекреационной деятельности в лесах возведение временных построек на лесных участках и осуществление их благоустройства.

Если в плане освоения лесов на территории субъекта Российской Федерации (лесном плане субъекта Российской Федерации) определены зоны планируемого освоения лесов, в границах которых предусматриваются строительство, реконструкция и эксплуатация объектов для осуществления рекреационной деятельности, на соответствующих лесных участках допускается возведение физкультурно-оздоровительных, спортивных и спортивно-технических сооружений.

Лесным планом Иркутской области в Кировском лесничестве зона рекреационной деятельности не предусмотрена и границы зоны рекреационной деятельности в лесничестве не установлены.

Настоящим лесохозяйственным регламентом также не предусматривается выделение зоны рекреационной деятельности.

Наиболее пригодными для этой цели являются леса зеленых зон, которых в Кировском лесничестве насчитывается 22741 га. Перечень лесных кварталов, где выделена категория защитных лесов – зеленые зоны, приведен в таблице 5, а их территориальное расположение отражено на карте-схеме распределения лесов по целевому назначению с нанесением местоположения существующих и проектируемых особо охраняемых природных территорий и объектов, заказников, территорий традиционного природопользования коренных и малочисленных народов.

Функциональное зонирование территории зоны рекреационной деятельности

Границы функциональных зон зоны рекреационной деятельности не установлены.

Перечень временных построек на лесных участках и нормативы их благоустройства

В соответствии со статьей 21 Лесного кодекса Российской Федерации для осуществления рекреационной деятельности допускается строительство, реконструкция и эксплуатация объектов, не связанных с созданием лесной инфраструктуры, на землях лесного фонда.

Перечень объектов, не связанных с созданием лесной инфраструктуры, для защитных лесов, эксплуатационных лесов, резервных лесов» утвержден распоряжением Правительства Российской Федерации от 27.05.2013 № 849-р.

Для осуществления рекреационной деятельности в защитных лесах, эксплуатационных и резервных лесах, за исключением особо защитных участков лесов, в Кировском лесничестве возможно создание:

площадок для игр (детская), отдыха, занятий спортом, установки мусоросборников;

форм малых архитектурных (некапитальное нестационарное сооружение, включая беседки, ротонды, веранды, дровницы, навесы, объекты мелкорозничной торговли, попутного бытового обслуживания и питания, остановочные павильоны);

элементов благоустройства лесного участка (пешеходная дорожка с мягким покрытием, георешетка, устройство для оформления озеленения, фонарь, скамейка, мостик, настил, малогабаритный (малый) контейнер-мусоросборник, урна, физкультурный снаряд (тренажер), наземная туалетная кабина);

построек временных, используемых в рекреационных целях.

В более далекой перспективе, за пределами срока действия настоящего регламента, при условии выделения в лесничестве зоны рекреационного использования станет возможным возведение в эксплуатационных лесах, за исключением особо защитных участков лесов, физкультурно-оздоровительных, спортивных и спортивно-технических сооружений. Таких как:

бассейн крытый для плавания;
бассейн открытый искусственный;
велодром;
велотрек;
зал спортивный;
канализация;
каток с искусственным льдом крытый;
каток с искусственным льдом открытый;
кемпинг;
комплекс открытых плоскостных спортивных сооружений;
комплекс физкультурно-оздоровительный;
комплекс физкультурных сооружений;
корт теннисный;
котельная;
манеж легкоатлетический;
пирс;
площадка спортивная;
подстанция трансформаторная всех классов напряжения;
поле для гольфа;
поле для стрельбы из лука;
поле футбольное;
пристань;
сеть тепловая;
сооружение спортивное;
стадион;
стрельбище для пулевой стрельбы;
стрельбище для стендовой стрельбы;
тир;
трибуна стадиона с подтрибунными помещениями;
трибуна стадиона;
эллинг для хранения катеров и лодок.

Размещение временных построек, физкультурно-оздоровительных, спортивных и спортивно-технических сооружений допускается, прежде всего, на участках, не занятых деревьями и кустарниками, а при их отсутствии - на участках, занятых наименее ценными лесными насаждениями, в местах, определенных в проекте освоения лесов.

В соответствии с частью 6 статьи 21 Лесного кодекса Российской Федерации лица, использующие лесные участки для осуществления рекреационной деятельности обязаны рекультивировать земли, которые использовались для строительства, реконструкции и (или) эксплуатации объектов, не связанных с созданием лесной инфраструктуры.

Параметры и сроки использования лесов для осуществления рекреационной деятельности

Использование лесов для осуществления рекреационной деятельности строится на принципах обеспечения многоцелевого, рационального, непрерывного, неистощительного использования лесов для удовлетворения потребностей общества в лесах и лесных ресурсах.

Для осуществления рекреационной деятельности лесные участки предоставляются государственным учреждениям, муниципальным учреждениям в постоянное (бессрочное) пользование, другим лицам - в аренду.

В соответствии с ч. 3 ст.72 ЛК РФ договор аренды лесного участка, находящегося в государственной или муниципальной собственности, для осуществления рекреационной деятельности заключается на срок от десяти до сорока девяти лет.

9. Нормативы, параметры и сроки использования лесов для создания лесных плантаций и их эксплуатации

Согласно статье 42 ЛК РФ создание лесных плантаций и их эксплуатация представляют собой предпринимательскую деятельность, связанную с выращиванием лесных насаждений определенных пород (целевых пород) искусственного происхождения, за счет которых обеспечивается получение древесины с заданными характеристиками.

Лесные плантации могут создаваться на не покрытых лесной растительностью и нелесных землях. На лесных плантациях проведение рубок лесных насаждений и осуществление подсочки лесных насаждений допускается без ограничений.

Не допускается создание лесных плантаций в защитных лесах и на особо защитных участках лесов (приказ Рослесхоза от 14.12.2010 г. № 485 «Об утверждении Особенностей использования, охраны, защиты, воспроизводства лесов, расположенных в водоохранных зонах, лесов, выполняющих функции защиты природных и иных объектов, ценных лесов, а также лесов, расположенных на особо защитных участках лесов»).

Использование лесов для создания лесных плантаций и их эксплуатации осуществляется на принципах обеспечения многоцелевого, рационального, непрерывного, неистощительного использования лесов для удовлетворения потребностей общества в лесах и лесных ресурсах.

Гражданам, юридическим лицам для создания лесных плантаций и их эксплуатации лесные участки предоставляются в аренду в соответствии с Лесным кодексом Российской Федерации, земельные участки - в соответствии с земельным законодательством.

В соответствии с частью 3 статьи 72 ЛК РФ договор аренды лесного участка, находящегося в государственной или муниципальной собственности, для создания лесных плантаций и их эксплуатации заключается на срок от десяти до сорока девяти лет.

Нормативы, параметры и сроки использования лесов для выращивания лесных плодовых, ягодных, декоративных растений и лекарственных растений

Выращивание лесных плодовых, ягодных, декоративных растений, лекарственных растений (ст. 39 ЛК РФ) представляет собой предпринимательскую деятельность, связанную с получением плодов, декоративных растений, лекарственных растений и подобных лесных ресурсов.

Правила использования лесов для выращивания лесных плодовых, ягодных, декоративных растений, лекарственных растений утверждены приказом Рослесхоза от 05.12.2011 № 510 «Об утверждении Правил использования лесов для выращивания лесных плодовых, ягодных, декоративных растений, лекарственных растений».

На лесных участках, используемых для выращивания лесных плодовых, ягодных, декоративных растений, лекарственных растений, допускается размещение временных построек, создание лесной инфраструктуры.

Для выращивания лесных плодовых, ягодных декоративных растений, лекарственных растений используют, в первую очередь, нелесные земли из состава земель лесного фонда, а также необлесившиеся вырубки, прогалины и другие, не покрытые лесной растительностью земли, на которых невозможно естественное возобновление леса до посадки на них лесных культур; земли, подлежащие рекультивации (выработанные торфяники и др.).

Для выращивания лесных плодовых, ягодных, декоративных, лекарственных растений под пологом леса могут использоваться участки малоценных насаждений, не намеченные под реконструкцию.

Использование лесных участков, на которых встречаются виды растений, занесенных в Красную книгу Российской Федерации, Красную книгу Иркутской области, для выращивания лесных плодовых, ягодных, декоративных растений, лекарственных растений запрещается в соответствии со статьей 59 ЛК РФ.

На лесных участках, используемых для выращивания лесных плодовых, ягодных, декоративных растений, лекарственных растений, химические и биологические препараты применяются в соответствии с Федеральным законом от 19 июля 1997 г. № 109-ФЗ «О безопасном обращении с пестицидами и агрохимикатами».

Согласно пункта 15 приказа Рослесхоза от 14.12.2010 г. № 485 «Об утверждении особенностей использования, охраны, защиты, воспроизводства лесов, расположенных в водоохранных зонах, лесов, выполняющих функции защиты природных и иных объектов, ценных лесов, а также лесов, расположенных на особо защитных участках лесов» на особо защитных участках лесов не допускается интродукция видов (пород) деревьев, кустарников, лиан, других лесных растений, которые не произрастают в естественных условиях в данном лесном районе.

Использование лесов для выращивания лесных плодовых, ягодных, декоративных растений и лекарственных растений осуществляется на принципах обеспечения многоцелевого, рационального, непрерывного, неистощительного использования лесов для удовлетворения потребностей общества в лесах и лесных ресурсах.

Граждане, юридические лица осуществляют выращивание лесных плодовых, ягодных, декоративных растений, лекарственных растений на основании договоров аренды лесных участков.

В соответствии с частью 3 статьи 72 ЛК РФ договор аренды лесного участка, находящегося в государственной или муниципальной собственности, для выращивания лесных плодовых, ягодных, декоративных растений и лекарственных растений заключается на срок от десяти до сорока девяти лет.

11. Нормативы, параметры и сроки использования лесов для выращивания посадочного материала лесных растений (саженцев, сеянцев)

Согласно статье 39.1 ЛК РФ, выращивание посадочного материала лесных растений (саженцев, сеянцев) представляет собой предпринимательскую деятельность, осуществляемую в целях воспроизводства лесов и лесоразведения. На лесных участках, используемых для выращивания посадочного материала лесных растений, допускается размещение теплиц, других строений и сооружений.

Правила использования лесов для выращивания посадочного материала лесных растений утверждены приказом Рослесхоза от 19.07.2011 г. № 308 «Об утверждении Правил использования лесов для выращивания посадочного материала лесных растений (саженцев, сеянцев)».

Для выращивания посадочного материала лесных растений (саженцев, сеянцев) используют, в первую очередь, не покрытые лесом земли из состава земель лесного фонда, а также необлесившиеся лесосеки, прогалины и другие, не покрытые лесной растительностью, земли иных категорий, на которых располагаются леса.

В соответствии с частью 3 статьи 72 ЛК РФ договор аренды лесного участка, находящегося в государственной или муниципальной собственности, для выращивания посадочного материала лесных растений (саженцев, сеянцев) заключается на срок от десяти до сорока девяти лет.

В лесничестве отсутствует лесной питомник. Потребность лесничества в посадочном материале рекомендуем удовлетворять за счёт сеянцев, выращенных в базисном питомнике, расположенном в Усольском лесничестве.

Для выращивания посадочного материала используются районированные семена лесных насаждений, соответствующие требованиям, установленным Федеральным законом от 17.12.1997 г. № 149-ФЗ «О семеноводстве». Указаниями по лесному семеноводству в Российской Федерации, утверждёнными первым заместителем руководителя Федеральной службы лесного хозяйства России 11.01.2000 г., приказом Рослесхоза от 10.01.2012 № 3 «Об утверждении Порядка производства семян отдельных категорий лесных растений», приказом Рослесхоза от 08.10.2015 № 353 «Об установлении лесосеменного районирования». и Порядком использования районированных семян лесных растений основных лесных древесных пород, утвержденным приказом Рослесхоза от 02.02.2012 № 26.

В повышении продуктивности и качества создаваемых лесных культур важное значение имеет использование посевного и посадочного материала с улучшенными наследственными свойствами.

Семена лесных растений, в зависимости от наследственных свойств, подразделяют на категории: сортовые, улучшенные и нормальные.

Нормальные - это семена, заготовленные на ПЛСУ, кроме указанных ниже случаев, ВЛСУ, а также с нормальных деревьев в насаждениях (в том числе на лесосеках) нормальной селекционной категории.

Улучшенные - это семена, получаемые на лесосеменных объектах, созданных или выделенных на основе отбора по фенотипу, но не испытанных по потомству.

Сортовые - это семена, получаемые на объектах, прошедших генетическую оценку по потомству, выделенных в качестве сортов-популяций, сортов-гибридов и включённых в Государственный реестр охраняемых селекционных достижений.

На территории лесничества имеются объекты лесного семеноводства, характеристика которых приведена в таблице 21.

Таблица 21

Нормативы и параметры существующих и проектируемых объектов лесного семеноводства

N п/п	Наименование объектов лесного семеноводства	Характеристика объектов лесного семеноводства	Местоположение	Мероприятия (по годам)
1	2	3	4	5
1	Лесосеменная плантация	Объект аттестован, порода – сосна обыкновенная, соответствует требованиям ОСТ 56-35-96	Кировское лесничество, Кировское участковое лесничество, Кировская дача, квартал 51, выдел 28,39, площадь 5,0 га	2025 год реставрация аншлага; 2019 – 2028 годы подновление мин. полос, лесоводственный уходы.
2	Постоянный лесосеменной участок	Объект аттестован, порода – сосна обыкновенная, соответствует требованиям ОСТ 56-35-96	Кировское лесничество, Кировское участковое лесничество, Кировская дача, квартал 51, выдел 28,39, площадь 4,0 га	2025 год реставрация аншлага; 2019 – 2028 годы подновление мин. полос, лесоводственный уходы.
3	Постоянный лесосеменной участок	Объект аттестован, порода – сосна обыкновенная, соответствует требованиям ОСТ 56-35-96	Кировское лесничество, Кировское участковое лесничество, Кировская дача, квартал 46, выдела: 38,39; квартал 52, выдел 1. Общая площадь 5,0 га.	2025 год реставрация аншлага; 2019 – 2028 годы подновление мин. полос, лесоводственный уходы.
4	Постоянный лесосеменной участок	Объект аттестован, порода – сосна обыкновенная, соответствует требованиям ОСТ 56-35-96	Кировское лесничество, Кировское участковое лесничество, Кировская дача, квартал 51, выдел 14,20,39, площадь 7,0 га	2025 год реставрация аншлага; 2019 – 2028 годы подновление мин. полос, лесоводственный уходы.

N п/п	Наименование объектов лесного семеноводства	Характеристика объектов лесного семеноводства	Местоположение	Мероприятия (по годам)
1	2	3	4	5
5	Постоянный лесосеменной участок	Объект аттестован, порода – сосна обыкновенная, соответствует требованиям ОСТ 56-35-96	Кировское лесничество, Кировское участковое лесничество, Кировская дача, квартал 46, выдел 27,30,38,39, площадь 15,0 га	2025 год реставрация аншлага; 2019 – 2028 годы подновление мин. полос, лесоводственный и агротехнический уходы.
6	Постоянный лесосеменной участок	Объект аттестован, порода – сосна обыкновенная, соответствует требованиям ОСТ 56-35-96	Кировское лесничество, Кировское участковое лесничество, Кировская дача, квартал 45, выдел 15; квартал 46, выдел 27. Общая площадь 10,0 га	2025 год реставрация аншлага; 2019 – 2028 годы подновление мин. полос, лесоводственный и агротехнический уходы.
7	Постоянный лесосеменной участок	Объект аттестован, порода – сосна обыкновенная, соответствует требованиям ОСТ 56-35-96	Кировское лесничество, Кировское участковое лесничество, Кировская дача, квартал 45 выдел 15, квартал 46, выдел 27, площадь 2,0 га	2025 год реставрация аншлага; 2019 – 2028 годы подновление мин. полос, лесоводственный и агротехнический уходы.
8	Постоянный лесосеменной участок	Объект аттестован, порода – сосна обыкновенная, соответствует требованиям ОСТ 56-35-96	Кировское лесничество, Кировское участковое лесничество, Кировская дача, квартал 45, выдел 15 , площадь 2,0 га	2025 год реставрация аншлага; 2019 – 2028 годы подновление мин. полос, лесоводственный и агротехнический уходы.
9	Постоянный лесосеменной участок	Объект аттестован, порода – сосна обыкновенная, соответствует требованиям ОСТ 56-35-96	Кировское лесничество, Кировское участковое лесничество, Кировская дача, квартал 45, выдел 14,15 площадь 1,0 га	2025 год реставрация аншлага; 2019 – 2028 годы подновление мин. полос, лесоводственный и агротехнический уходы.
10	Испытательные культуры	Объект аттестован, порода – сосна обыкновенная, соответствует требованиям ОСТ 56-35-96	Кировское лесничество, Кировское участковое лесничество, Кировская дача, квартал 45, выдел 15 площадь 1,0 га	2025 год реставрация аншлага; 2019 – 2028 годы подновление мин. полос, лесоводственный и агротехнический уходы.
11	Географические культуры	Объект аттестован, порода – сосна обыкновенная, соответствует требованиям ОСТ 56-35-96	Кировское лесничество, Кировское лесничество, Кировское участковое лесничество, Кировская дача, квартал 46, выдел 27,30. Площадь 2,0 га.	2025 год реставрация аншлага; 2019 – 2028 годы подновление мин. полос, лесоводственный и агротехнический уходы.

12. Нормативы, параметры и сроки использования лесов для выполнения работ по геологическому изучению недр, разработки месторождений полезных ископаемых

В соответствии со статьей 21 ЛК РФ при осуществлении работ по геологическому изучению недр и разработке месторождений полезных ископаемых на землях лесного фонда допускается строительство, реконструкция и эксплуатация объектов, не связанных с созданием лесной инфраструктуры, в соответствии с проектом освоения лесов. По окончании работ земли, которые использовались для строительства, реконструкции и эксплуатации объектов, не связанных с созданием лесной инфраструктуры, подлежат рекультивации (часть 6 ст.21 ЛК РФ).

Частью 3 и 4 статьи 105 ЛК РФ в зеленых зонах и лесопарковых зонах разработка месторождений полезных ископаемых запрещена.

Пунктом 2 статьи 8.2 Федерального закона «О введении в действие ЛК РФ» от 04.12.2006 г. № 201-ФЗ предусмотрено, что в ценных лесах и на особо защитных участках лесов допускаются строительство, реконструкция и эксплуатация объектов капитального строительства, связанных с выполнением работ по геологическому изучению и разработкой месторождений углеводородного сырья, в отношении которых лицензии на пользование недрами получены до 31.12.2010 г., на срок, не превышающий срока действия таких лицензий. Использование лесов в этих случаях допускается с соблюдением требований части 4 статьи 12 и части 5 статьи 102 ЛК РФ.

Для выполнения работ по геологическому изучению недр, разработки месторождений полезных ископаемых лесные участки предоставляются на основании договоров аренды. Если выполнение работ по геологическому изучению недр не влечет за собой проведение рубок лесных насаждений, леса используются без предоставления лесных участков по разрешениям органов государственной власти, органов местного самоуправления в соответствии с их компетенцией. В целях обеспечения безопасности граждан и создания необходимых условий для эксплуатации объектов, связанных с выполнением работ по геологическому изучению недр и разработкой месторождений полезных ископаемых, осуществляется использование лесов для проведения выборочных рубок и сплошных рубок деревьев и кустарников без предоставления лесных участков (ст. 43 ЛК РФ).

В части 2 ст. 20 ЛК РФ устанавливается право собственности Российской Федерации на древесину, которая получена при использовании лесов для выполнения работ по геологическому изучению недр и при разработке месторождений полезных ископаемых. В тех случаях, когда пользователи недр предполагают осуществлять заготовку древесины, они обязаны оформить ее в порядке, предусмотренном ст. 29 ЛК РФ.

Порядок использования лесов для выполнения работ по геологическому изучению недр, для разработки месторождений полезных ископаемых утвержден приказом Рослесхоза от 27.12.2010 г. № 515.

Обустройство объектов, связанных с выполнением работ по геологическому изучению недр, разработкой месторождений полезных ископаемых, должно исключать развитие эрозионных процессов на занятой и прилегающей территории.

В охранных и санитарно-защитных зонах соответствующих объектов рубка лесных насаждений осуществляется по согласованию с предоставившими лесной участок органами государственной власти или органами местного самоуправления.

При осуществлении использования лесов в целях выполнения работ по геологическому изучению недр, разработки месторождений полезных ископаемых не допускается:

валка деревьев и расчистка лесных участков от древесной растительности с помощью бульдозеров, захламление древесными остатками приграничных полос и опушек, повреждение стволов и скелетных корней опушечных деревьев, хранение свежесрубленной древесины в лесу в летний период без специальных мер защиты;

затопление и длительное подтопление лесных насаждений;

захламление лесов строительными, промышленными, древесными, бытовыми и иными отходами, мусором;

загрязнение лесов химическими и радиоактивными веществами;

проезд транспортных средств и иных механизмов по произвольным, неустановленным маршрутам.

Лица, осуществляющие использование лесов в целях выполнения работ по геологическому изучению недр, разработки месторождений полезных ископаемых, обеспечивают:

регулярное проведение очистки используемых лесов и примыкающих опушек леса, искусственных и естественных водотоков от захламления строительными, промышленными, древесными, бытовыми и иными отходами, мусором;

восстановление нарушенных производственной деятельностью дорог, осушительных канав, дренажных систем, мостов, других гидромелиоративных сооружений, квартальных столбов, квартальных просек, аншлагов, элементов благоустройства территории лесов;

принятие необходимых мер по устранению аварийных ситуаций и лесных пожаров, а также ликвидации их последствий, возникших по вине указанных лиц;

максимальное использование земель, занятых квартальными просеками, лесными дорогами, и других, не покрытых лесом земель в целях планирования и проведения сейсморазведочных работ, в том числе перебазировки подвижного состава и грузов.

Использование лесов для выполнения работ по геологическому изучению недр, разработки месторождений полезных ископаемых осуществляется на принципах обеспечения многоцелевого, рационального, непрерывного, неистощительного использования лесов для удовлетворения потребностей общества в лесах и лесных ресурсах.

Договор аренды лесного участка для выполнения работ по геологическому изучению недр, разработки месторождений полезных ископаемых заключается на срок до сорока девяти лет и не требует проведения т (часть 3 ст. 72 и часть 3 ст. 74 ЛК РФ).

13. Нормативы, параметры и сроки использования лесов для строительства и эксплуатация водохранилищ и иных искусственных водных объектов, а также гидротехнических сооружений, морских портов, морских терминалов, речных портов, причалов

Использование лесов для строительства и эксплуатации водохранилищ, иных искусственных водных объектов, а также гидротехнических сооружений, морских портов, морских терминалов, речных портов, причалов осуществляется в соответствии со статьями 21 и 44 Лесного кодекса Российской Федерации.

Лесные участки используются для строительства и эксплуатации водохранилищ, иных искусственных водных объектов, а также гидротехнических сооружений, морских портов, морских терминалов, речных портов, причалов в соответствии с водным законодательством.

Лесные участки, находящиеся в государственной или муниципальной собственности, предоставляются гражданам, юридическим лицам в соответствии со статьей 9 настоящего Кодекса для строительства водохранилищ, иных искусственных водных объектов, а также гидротехнических сооружений, морских портов, морских терминалов, речных портов, причалов.

В постоянное (бессрочное) пользование, аренду, безвозмездное пользование лесные участки, находящиеся в государственной или муниципальной собственности, предоставляются юридическим лицам; в аренду, безвозмездное пользование – гражданам (ст. 71 ЛК РФ).

Договоры аренды лесных участков, находящихся в государственной или муниципальной собственности, для строительства и эксплуатации водохранилищ и иных искусственных водных объектов, а также гидротехнических сооружений, морских портов, морских терминалов, речных портов, причалов заключаются без проведения торгов.

Правила подготовки и принятия решения о предоставлении водного объекта в пользование утверждены постановлением Правительства Российской Федерации от 30.12.2006 № 844 «О порядке подготовки и принятия решения о предоставлении водного объекта в пользование».

В соответствии с Водным кодексом Российской Федерации на основании решений (если иное не предусмотрено частями 2 и 4 статьи 11 Водного кодекса Российской Федерации) водные объекты, находящиеся в федеральной собственности, собственности субъектов Российской Федерации или собственности муниципальных образований, предоставляются в пользование для:

обеспечения обороны страны и безопасности государства;

сброса сточных вод;

строительства и реконструкции гидротехнических сооружений;

создания стационарных и плавучих (подвижных) буровых установок (платформ), морских плавучих (передвижных) платформ, морских стационарных платформ и искусственных островов;

строительства и реконструкции мостов, подводных переходов, трубопроводов и других линейных объектов, если такие строительство и реконструкция связаны с изменением дна и берегов поверхностных водных объектов;

разведки и добычи полезных ископаемых;

проведения дноуглубительных, взрывных, буровых и других работ, связанных с изменением дна и берегов поверхностных водных объектов, за исключением случаев, предусмотренных частью 2 статьи 47 Водного кодекса Российской Федерации;

подъема затонувших судов;

сплава древесины;

забора (изъятия) водных ресурсов из водных объектов для гидромелиорации земель;

забора (изъятия) водных ресурсов из водных объектов и сброса сточных вод для осуществления аквакультуры (рыбоводства).

Для использования водохранилищ и иных искусственных водных объектов, а также гидротехнических сооружений, морских портов, морских терминалов, речных портов, причалов на землях лесного фонда допускается строительство, реконструкция и эксплуатация объектов, не связанных с созданием лесной инфраструктуры. Земли, которые использовались для строительства, реконструкции и эксплуатации объектов, не связанных с созданием лесной инфраструктуры, подлежат рекультивации.

При использовании лесов для строительства и эксплуатации водохранилищ и иных искусственных водных объектов, а также гидротехнических сооружений, морских портов, морских терминалов, речных портов, причалов (в том числе в целях проведения аварийно-спасательных работ), допускаются выборочные рубки и сплошные рубки деревьев, кустарников, лиан, в том числе в охранных зонах и санитарно-защитных зонах, предназначенных для обеспечения безопасности граждан и создания необходимых условий для эксплуатации соответствующих объектов (часть 5 статьи 21 Лесного кодекса Российской Федерации).

В защитных лесах, предусмотренные частью 5 статьи 21 выборочные рубки и сплошные рубки деревьев, кустарников, лиан допускаются в случаях, если строительство, реконструкция, эксплуатация объектов, не связанных с созданием лесной инфраструктуры, для указанных выше целей не запрещены или не ограничены в соответствии с законодательством Российской Федерации.

В соответствии с частью 2 статьи 20 ЛК РФ право собственности на древесину, которая получена при использовании лесов, расположенных на землях лесного фонда, в соответствии со статьями 43 - 46 Лесного кодекса Российской Федерации принадлежит Российской Федерации.

Порядок реализации древесины, которая получена при использовании лесов, расположенных на землях лесного фонда, в соответствии со статьей 44 Лесного кодекса Российской Федерации установлен постановлением Правительства Российской Федерации от 23 июля 2009 г. № 604 «О реализации древесины, которая получена при использовании лесов, расположенных на землях лесного фонда, в соответствии со статьями 43 - 46 Лесного кодекса Российской Федерации».

Пунктом 7, указанного постановления Правительства Российской Федерации, на юридических и физических лиц, использующих леса для строительства и эксплуатация водохранилищ и иных искусственных водных объектов, а также гидротехнических сооружений, морских портов, морских терминалов, речных портов, причалов возложена обязанность в срок, не позднее 15 дней до завершения рубки, направлять в орган государственной власти субъекта Российской Федерации информацию об объемах и породном составе вырубаемой древесины.

Пункт 3 части 3 статьи 74 Лесного кодекса устанавливает, что без проведения торгов договоры аренды лесных участков, находящихся в государственной или муниципальной собственности, заключаются в случаях заготовки древесины на лесных участках, предоставленных юридическим лицам или индивидуальным предпринимателям для использования лесов в соответствии со статьями 43 - 46 Лесного кодекса. Договор аренды, в случаях заготовки древесины упомянутыми выше юридическими лицами или индивидуальными предпринимателями, заключается путем заключения дополнительного соглашения к действующему договору аренды или заключения отдельного договора с целью заготовки древесины. В таком случае, заготовленная древесина принадлежит юридическим и физическим лицам, использующим леса в соответствии со статьями 43-46 Лесного кодекса.

В соответствии с частью 3 статьи 72 Лесного кодекса Российской Федерации договор аренды лесного участка, находящегося в государственной или муниципальной собственности, для строительства и эксплуатация водохранилищ и иных искусственных водных объектов, а также гидротехнических сооружений, морских портов, морских терминалов, речных портов, причалов заключается на срок от одного года до сорока девяти лет.

14. Нормативы, параметры и сроки использования лесов для строительства, реконструкции, эксплуатации линейных объектов

В соответствии со статьей 25 Лесного кодекса Российской Федерации одним из видов использования лесов является строительство, реконструкция, эксплуатация линейных объектов. К линейным объектам согласно пункту 4 части 1 статьи 21 Лесного кодекса относятся линии электропередачи, линии связи, дороги, трубопроводы и другие линейные объекты, а также сооружения, являющиеся неотъемлемой технологической частью указанных объектов.

Порядок использования лесов для строительства, реконструкции и эксплуатации линейных объектов, в том числе и в охранных зонах таких объектов установлен статьей 45 Лесного кодекса Российской Федерации и Правилами использования лесов для строительства, реконструкции, эксплуатации линейных объектов, утвержденными приказом Федерального агентства лесного хозяйства от 10 июня 2011 г. № 223.

Частью 2 статьи 45 Лесного кодекса предусмотрено, что лесные участки для строительства линейных объектов предоставляются гражданам, юридическим лицам в соответствии со статьей 9 Лесного кодекса.

Лесные участки, которые находятся в государственной или муниципальной собственности, и на которых расположены линейные объекты, предоставляются на правах, предусмотренных статьей 9 Лесного кодекса, гражданам, юридическим лицам, имеющим в собственности, безвозмездном пользовании, аренде, хозяйственном ведении или оперативном управлении такие линейные объекты (часть 3 статьи 45 Лесного кодекса).

Согласно пунктам 2 и 6 Правил определения размеров земельных участков для размещения воздушных линий электропередачи и опор линий связи, обслуживающих электрические сети, утвержденных постановлением Правительства Российской Федерации от 11 августа 2003 г. № 486, воздушная линия электропередачи (линия связи, обслуживающая электрическую сеть) размещается на обособленных земельных участках, отнесенных в установленном порядке к землям промышленности и иного специального назначения, или землям поселений и предназначенных для установки опор указанных линий, либо на земельных участках, отнесенных к иным категориям земель, не указанным выше, если хозяйствующим субъектам предоставлено право использовать эти участки (части участков) для установки опор воздушных линий электропередачи (опор линий связи, обслуживающих электрические сети).

Требование лиц, использующих леса для эксплуатации линий электропередачи, о предоставлении участков только под опорами линий электропередачи, правомерно.

В целях строительства линейных объектов используются, прежде всего, нелесные земли, а при отсутствии на лесном участке таких земель - участки невозобновившихся вырубок, гарей, пустырей, прогалины, а также площади, на которых произрастают низкополнотные и наименее ценные лесные насаждения.

Осуществление строительства, реконструкции и эксплуатации линейных объектов должно исключать развитие эрозионных процессов на занятой и прилегающей территории.

При использовании лесов в целях строительства, реконструкции и эксплуатации автомобильных и железных дорог исключаются случаи, вызывающие нарушение поверхностного и внутрипочвенного стока вод, затопление или заболачивание лесных участков вдоль дорог.

На лесных участках, предоставленных в пользование в целях строительства, реконструкции линейных объектов использование лесов осуществляется в соответствии с проектом освоения лесов.

В целях использования линейных объектов, обеспечения их безаварийного функционирования и эксплуатации, в целях обеспечения безопасности граждан и создания необходимых условий для эксплуатации линейных объектов, в том числе в охранных зонах линейных объектов (в том числе в целях проведения аварийно-спасательных работ) гражданами, юридическими лицами, имеющими в собственности, безвозмездном пользовании, аренде, хозяйственном ведении или оперативном управлении линейные объекты, осуществляются:

1) прокладка и содержание в безлесном состоянии просек вдоль и по периметру линейных объектов.

Ширина просеки для линий электропередачи определяется в соответствии с требованиями и размерами охранных зон воздушных линий электропередачи, предусмотренными пунктом «а» Приложения к Правилам установления охранных зон объектов электросетевого хозяйства и особых условий использования земельных участков, расположенных в границах таких зон, утвержденных постановлением Правительства Российской Федерации от 24 февраля 2009 г. № 160.

Охранные зоны устанавливаются:

а) вдоль воздушных линий электропередачи - в виде части поверхности участка земли и воздушного пространства (на высоту, соответствующую высоте опор воздушных линий электропередачи), ограниченной параллельными вертикальными плоскостями, отстоящими по обе стороны линии электропередачи от крайних проводов при не отклоненном их положении на следующем расстоянии:

Таблица Б31

Проектный номинальный класс напряжения, кВ	Расстояние, м
1	2
до 1	2 (для линий с самонесущими или изолированными проводами, проложенных по стенам зданий, конструкциям и т.д., охранная зона определяется в соответствии с установленными нормативными правовыми актами минимальными допустимыми расстояниями от таких линий)
1 - 20	10 (5 - для линий с самонесущими или изолированными проводами, размещенных в границах населенных пунктов)
35	15
110	20

Проектный номинальный класс напряжения, кВ	Расстояние, м
1	2
150, 220	25
300, 500, +/- 400	30
750, +/- 750	40
1150	55;

б) вдоль подземных кабельных линий электропередачи - в виде части поверхности участка земли, расположенного под ней участка недр (на глубину, соответствующую глубине прокладки кабельных линий электропередачи), ограниченной параллельными вертикальными плоскостями, отстоящими по обе стороны линии электропередачи от крайних кабелей на расстоянии 1 метра (при прохождении кабельных линий напряжением до 1 киловольта в городах под тротуарами - на 0,6 метра в сторону зданий и сооружений и на 1 метр в сторону проезжей части улицы);

в) вдоль подводных кабельных линий электропередачи - в виде водного пространства от водной поверхности до дна, ограниченного вертикальными плоскостями, отстоящими по обе стороны линии от крайних кабелей на расстоянии 100 метров;

г) вдоль переходов воздушных линий электропередачи через водоемы (реки, каналы, озера и др.) - в виде воздушного пространства над водной поверхностью водоемов (на высоту, соответствующую высоте опор воздушных линий электропередачи), ограниченного вертикальными плоскостями, отстоящими по обе стороны линии электропередачи от крайних проводов при не отклоненном их положении для судоходных водоемов на расстоянии 100 метров, для несудоходных водоемов - на расстоянии, предусмотренном для установления охранных зон вдоль воздушных линий электропередачи;

д) вокруг подстанций - в виде части поверхности участка земли и воздушного пространства (на высоту, соответствующую высоте наивысшей точки подстанции), ограниченной вертикальными плоскостями, отстоящими от всех сторон ограждения подстанции по периметру на расстоянии, указанном в подпункте «а» настоящего документа, применительно к высшему классу напряжения подстанции.

(пп. «д» введен постановлением Правительства РФ от 24.02.2009 г. № 160.

Примечание: Требования, предусмотренные подпунктом «а» настоящего документа, применяются при определении размера просек.

2) обрезка крон, вырубка и опиловка деревьев, высота которых превышает расстояние по прямой от дерева до крайней точки линейного объекта, сооружения, являющегося его неотъемлемой технологической частью, или крайней точки его вертикальной проекции, увеличенное на 2 метра;

3) вырубка сильно ослабленных, усыхающих, сухостойных, ветровальных и буреломных деревьев, угрожающих падением на линейные объекты.

В целях обеспечения безопасности граждан и создания необходимых условий для эксплуатации линейных объектов, в том числе в охранных зонах линейных объектов, осуществляется использование лесов для проведения выборочных рубок и сплошных рубок деревьев, кустарников, лиан без предоставления лесных участков. Проект освоения лесов при этом не составляется.

В целях использования линейных объектов (в том числе в целях проведения аварийно-спасательных работ) допускаются выборочные рубки и сплошные рубки деревьев, кустарников, лиан, в том числе в охранных зонах и санитарно-защитных зонах, предназначенных для обеспечения безопасности граждан и создания необходимых условий для эксплуатации соответствующих объектов.

В защитных лесах предусмотренные выборочные рубки и сплошные рубки деревьев, кустарников, лиан допускаются в случаях, если строительство, реконструкция, эксплуатация объектов, не связанных с созданием лесной инфраструктуры, для целей использования линейных объектов, не запрещены или не ограничены в соответствии с законодательством Российской Федерации (часть 5.1. статьи 21 Лесного кодекса российской Федерации).

В соответствии с частью 2 статьи 20 ЛК РФ право собственности на древесину, которая получена при использовании лесов, расположенных на землях лесного фонда, в соответствии со статьями 43 - 46 Лесного кодекса Российской Федерации принадлежит Российской Федерации.

Порядок реализации древесины, которая получена при использовании лесов, расположенных на землях лесного фонда, в соответствии со статьей 45 Лесного кодекса Российской Федерации установлен постановлением Правительства Российской Федерации от 23 июля 2009 г. № 604 «О реализации древесины, которая получена при использовании лесов, расположенных на землях лесного фонда, в соответствии со статьями 43 - 46 Лесного кодекса Российской Федерации».

Пунктом 7, указанного постановления Правительства Российской Федерации, на юридических и физических лиц, использующих леса для строительства и эксплуатация водохранилищ и иных искусственных водных объектов, а также гидротехнических сооружений и специализированных портов возложена обязанность в срок, не позднее 15 дней до завершения рубки, направлять в орган государственной власти субъекта Российской Федерации информацию об объемах и породном составе вырубаемой древесины.

Пункт 3 части 3 статьи 74 Лесного кодекса устанавливает, что без проведения торгов договоры аренды лесных участков, находящихся в государственной или муниципальной собственности, заключаются в случаях заготовки древесины на лесных участках, предоставленных юридическим лицам или индивидуальным предпринимателям для использования лесов в соответствии со статьями 43 - 46 Лесного кодекса. Договор аренды, в случаях заготовки древесины упомянутыми выше юридическими лицами или индивидуальными предпринимателями, заключается путем заключения дополнительного соглашения к действующему договору аренды или заключения отдельного договора с целью заготовки древесины. В таком случае, заготовленная древесина принадлежит юридическим и физическим лицам, использующим леса в соответствии со статьями 43-46 Лесного кодекса.

В зоне притундровых лесов и редкостойной тайги рубка лесных насаждений, трелевка должна производиться с минимальным нарушением растительного и почвенного покрова.

Если иное не установлено законодательством, в охранных зонах и на просеках линий электропередачи и линий связи, других линейных объектов допускается рубка деревьев, кустарников, лиан, их уничтожение, в том числе химическим или комбинированным способом.

По всей ширине охранных зон линейных объектов на участках с нарушенным почвенным покровом при угрозе развития эрозии должна проводиться рекультивация земель с посевом трав и (или) посадкой кустарников на склонах.

При использовании лесов в целях строительства, реконструкции и эксплуатации линейных объектов не допускается:

повреждение лесных насаждений, растительного покрова и почв за пределами предоставленного лесного участка и соответствующей охранной зоны;

захламление прилегающих территорий за пределами предоставленного лесного участка строительным и бытовым мусором, отходами древесины, иными видами отходов;

загрязнение площади предоставленного лесного участка и территории за его пределами химическими и радиоактивными веществами;

проезд транспортных средств и иных механизмов по произвольным, неустановленным маршрутам за пределами предоставленного лесного участка и соответствующей охранной зоны.

Лица, осуществляющие использование лесов в целях строительства, реконструкции и эксплуатации линейных объектов, обеспечивают:

регулярное проведение очистки просеки, примыкающих опушек леса, искусственных и естественных водотоков от захламления строительными, лесосечными, бытовыми и иными отходами, от загрязнения отходами производства, токсичными веществами;

восстановление нарушенных производственной деятельностью лесных дорог, осушительных канав, дренажных систем, шлюзов, мостов, других гидромелиоративных сооружений, квартальных столбов, квартальных просек;

принятие необходимых мер по устранению аварийных ситуаций, а также ликвидации их последствий, возникших по вине указанных лиц.

Земли, нарушенные или загрязненные при использовании лесов для строительства, реконструкции и эксплуатации линейных объектов, подлежат рекультивации в соответствии с требованиями законодательства Российской Федерации.

Договор аренды лесного участка для строительства, реконструкции, эксплуатации линий электропередач, линий связи, дорог, трубопроводов и других линейных объектов заключается на срок до сорока девяти лет без проведения торгов (часть 3 статьи 72 и пункт 3 части 3 статьи 74 ЛК РФ).

15. Нормативы, параметры и сроки использования лесов для переработки древесины и иных лесных ресурсов

Для переработки древесины и иных лесных ресурсов создается лесоперерабатывающая инфраструктура (объекты переработки заготовленной древесины, биоэнергетические объекты и другое).

Правила использования лесов для переработки древесины и иных лесных ресурсов утверждены приказом МПР России от 01.12.2014 № 528.

Использование лесов для переработки древесины и иных лесных ресурсов представляет собой предпринимательскую деятельность, связанную с производством изделий из древесины и иной продукции такой переработки в соответствии с частью 1 статьи 46 Лесного кодекса Российской Федерации.

В целях размещения объектов лесоперерабатывающей инфраструктуры используются, прежде всего, нелесные земли, а при отсутствии на лесном участке таких земель - участки невозобновившихся вырубок, гарей, пустырей, прогалины, а также площади, на которых произрастают низкополнотные и наименее ценные лесные насаждения.

Использование иных лесных участков для указанных целей допускается в случае отсутствия других вариантов размещения указанных объектов.

Создание лесоперерабатывающей инфраструктуры запрещается в защитных лесах, а также в иных предусмотренных Лесным кодексом Российской Федерации и другими федеральными законами случаях в соответствии с частью 2 статьи 14 Лесного кодекса Российской Федерации.

При использовании лесов для переработки древесины и иных лесных ресурсов должны исключаться случаи:

загрязнения (в том числе радиоактивными веществами) лесов и иного негативного воздействия на леса в соответствии со статьями 51 Лесного кодекса Российской Федерации;

въезда транспортных средств в целях обеспечения пожарной и санитарной безопасности в лесах в соответствии со статьей 53.5 Лесного кодекса Российской Федерации.

Лица, использующие леса для переработки древесины и иных лесных ресурсов, имеют право:

создавать лесную инфраструктуру (лесные дороги, лесные склады и другое) в соответствии с частью 1 статьи 13 Лесного кодекса Российской Федерации;

создавать лесоперерабатывающую инфраструктуру (объекты переработки заготовленной древесины, биоэнергетические объекты и другое) в соответствии с частью 1 статьи 14 Лесного кодекса Российской Федерации;

осуществлять на землях лесного фонда строительство, реконструкцию и эксплуатацию объектов, не связанных с созданием лесной инфраструктуры в соответствии с частью 1 статьи 21 Лесного кодекса Российской Федерации;

осуществлять иные права, предусмотренные Лесным кодексом Российской Федерации.

Лица, использующие леса для переработки древесины и иных лесных ресурсов, обязаны:

соблюдать условия договора аренды лесного участка или решения о предоставлении лесного участка в постоянное (бессрочное) пользование в соответствии со статьей 46 Лесного кодекса Российской Федерации;

составлять проект освоения лесов в соответствии с частью 1 статьи 88 Лесного кодекса Российской Федерации;

осуществлять использование лесов в соответствии с проектом освоения лесов;

осуществлять учет древесины, предусмотренный статьей 50.1 Лесного кодекса Российской Федерации;

соблюдать требования, установленные правилами пожарной безопасности в лесах, правилами санитарной безопасности в лесах, правилами ухода за лесами;

подавать ежегодно лесную декларацию в соответствии с частью 2 статьи 26 Лесного кодекса Российской Федерации;

представлять отчет об использовании лесов в соответствии с частью 1 статьи 49 Лесного кодекса Российской Федерации;

представлять отчет об охране и о защите лесов в соответствии с частью 1 статьи 60 Лесного кодекса Российской Федерации;

представлять в государственный лесной реестр документированную информацию, предусмотренную частью 2 статьи 91 Лесного кодекса Российской Федерации, в соответствии с частью 4 статьи 91 Лесного кодекса Российской Федерации;

выполнять иные обязанности, предусмотренные Лесным кодексом Российской Федерации.

Земли, которые использовались для строительства, реконструкции и (или) эксплуатации объектов, не связанных с созданием лесной инфраструктуры, подлежат рекультивации (часть 6 статьи 21 Лесного кодекса Российской Федерации).

На лесных участках с нарушенным почвенным покровом при угрозе развития эрозии должна проводиться рекультивация земель с посевом трав и (или) посадкой кустарников.

Использование лесов для переработки древесины и иных лесных ресурсов направлено на обеспечение многоцелевого, рационального, непрерывного, неистощительного использования лесов для удовлетворения потребностей общества в лесах и лесных ресурсах.

Лесные участки, находящиеся в государственной или муниципальной собственности, предоставляются гражданам, юридическим лицам в аренду для переработки древесины и иных лесных ресурсов (часть 2 статьи 46 Лесного кодекса Российской Федерации).

В случае, если федеральными законами допускается осуществление переработки древесины и иных лесных ресурсов федеральными государственными учреждениями, лесные участки, находящиеся в государственной собственности, могут предоставляться этим учреждениям для указанной цели в постоянное (бессрочное) пользование (часть 2.1 статьи 46 Лесного кодекса Российской Федерации).

В соответствии с частью 3 статьи 72 Лесного кодекса Российской Федерации договор аренды лесного участка, находящегося в государственной или муниципальной собственности, для переработки древесины и иных лесных ресурсов заключается на срок от одного года до сорока девяти лет.

16. Нормативы, параметры и сроки использования лесов для осуществления религиозной деятельности

Согласно статье 47 ЛК РФ леса могут использоваться религиозными организациями для осуществления религиозной деятельности в соответствии с Федеральным законом от 26 сентября 1997 года № 125-ФЗ «О свободе совести и о религиозных объединениях» (ред. от 13.07.2015).

Религиозным объединением в Российской Федерации признается добровольное объединение граждан Российской Федерации, иных лиц, постоянно и на законных основаниях, проживающих на территории Российской Федерации, образованное в целях совместного исповедания и распространения веры и обладающее соответствующими этой цели признаками:

вероисповедание;

совершение богослужений, других религиозных обрядов и церемоний;

обучение религии и религиозное воспитание своих последователей.

Религиозные объединения могут создаваться в форме религиозных групп и религиозных организаций.

Запрещаются создание и деятельность религиозных объединений, цели и действия которых противоречат закону.

Лесные участки, находящиеся в государственной или муниципальной собственности, предоставляются религиозным организациям в безвозмездное пользование для осуществления религиозной деятельности.

На лесных участках, предоставленных для осуществления религиозной деятельности, допускается возведение зданий, строений, сооружений религиозного и благотворительного назначения.

17. Требования к охране, защите и воспроизводству лесов

Требования к мерам пожарной безопасности в лесах, охране лесов от загрязнения радиоактивными веществами и иного негативного воздействия

Охрана лесов от пожаров, от загрязнения радиоактивными веществами и иного негативного воздействия должна осуществляться в соответствии с Федеральным законом от 21.12.1994 г. № 69-ФЗ «О пожарной безопасности», ЛК РФ (статьи 51-53, 53,1-53,8, 57 и 60), а также Правилами пожарной безопасности в лесах, утверждёнными постановлением Правительства Российской Федерации от 30.06.2007 г. № 417.

Кроме того, в практической деятельности необходимо учитывать следующие нормативные правовые документы:

Постановления Правительства Российской Федерации:

от 16.04.2011 г. № 281 «О мерах противопожарного обустройства лесов»;

от 17.05.2011 г. № 376 «О чрезвычайных ситуациях в лесах, возникших вследствие лесных пожаров»;

от 17.05.2011 г. № 377 «Об утверждении Правил разработки и утверждения плана тушения лесных пожаров и его формы»;

от 02.12. 2017 г. № 1464 «О привлечении сил и средств федеральных органов исполнительной власти для ликвидации чрезвычайных ситуаций в лесах, возникших вследствие лесных пожаров».

Приказы МПР России:

от 16.12.2013 г. № 591 «Об утверждении Методических указаний по заполнению формы плана тушения лесных пожаров»;

от 28.03.2014 г. № 161 «Об утверждении видов средств предупреждения и тушения лесных пожаров, нормативов обеспеченности данными средствами лиц, использующих леса, норм наличия средств предупреждения и тушения лесных пожаров при использовании лесов»;

от 23.06.2014 г. № 275 «Об утверждении Методики инструментального замера площади лесного пожара»;

от 23.06.2014 г. № 276 «Об утверждении Порядка осуществления мониторинга пожарной опасности в лесах и лесных пожаров»;

от 08.07.2014 г. № 313 «Об утверждении Правил тушения лесных пожаров»;

Приказы Рослесхоза:

от 05.07.2011 № 287 «Об утверждении классификации природной пожарной опасности лесов и классификации пожарной опасности в лесах в зависимости от условий погоды»;

от 27.04.2012 г. № 174 «Об утверждении Нормативов противопожарного обустройства лесов»;

от 09.10.2013 г. № 288 «О применении региональных классов пожарной опасности в лесах в зависимости от условий погоды»;

от 11.08.2015 № 290 «Об утверждении Положения о функциональной подсистеме охраны лесов от пожаров и защиты их от вредителей и болезней леса единой государственной системы предупреждения и ликвидации чрезвычайных ситуаций.

Методические рекомендации по применению сил и средств для тушения лесных пожаров, утвержденные Главным военным экспертом МЧС России 16.07.2014 № 2-4-87-9-18.

Охрана лесов от пожаров включает в себя выполнение мер пожарной безопасности в лесах и тушение пожаров в лесах.

Меры пожарной безопасности в лесах включают в себя:

предупреждение лесных пожаров;

мониторинг пожарной опасности в лесах и лесных пожаров;

разработку и утверждение планов тушения лесных пожаров;

иные меры пожарной безопасности в лесах.

Предупреждение лесных пожаров включает в себя противопожарное обустройство лесов и обеспечение средствами предупреждения и тушения лесных пожаров.

Меры противопожарного обустройства лесов включают в себя:

строительство, реконструкцию и эксплуатацию лесных дорог, предназначенных для охраны лесов от пожаров;

строительство, реконструкцию и эксплуатацию посадочных площадок для самолетов, вертолетов, используемых в целях проведения авиационных работ по охране и защите лесов;

прокладку просек, противопожарных разрывов, устройство противопожарных минерализованных полос;

строительство, реконструкцию и эксплуатацию пожарных наблюдательных пунктов (вышек, мачт, павильонов и других наблюдательных пунктов), пунктов сосредоточения противопожарного инвентаря;

устройство пожарных водоемов и подъездов к источникам противопожарного водоснабжения;

проведение работ по гидромелиорации;

снижение природной пожарной опасности лесов путем регулирования породного состава лесных насаждений;

проведение профилактического контролируемого противопожарного выжигания хвороста, лесной подстилки, сухой травы и других лесных горючих материалов;

иные определенные Правительством Российской Федерации меры.

Целесообразно осуществлять и такие меры противопожарного обустройства лесов, как:

прочистка просек, прочистка противопожарных минерализованных полос и их обновление;

эксплуатация пожарных водоемов и подъездов к источникам водоснабжения;

благоустройство зон отдыха граждан, пребывающих в лесах в соответствии со статьей 11 ЛК РФ;

установка и эксплуатация шлагбаумов, устройство преград, обеспечивающих ограничение пребывания граждан в лесах в целях обеспечения пожарной безопасности;

создание и содержание противопожарных заслонов и устройство лиственных опушек;

установка и размещение стендов и других знаков и указателей, содержащих информацию о мерах пожарной безопасности в лесах.

Меры противопожарного обустройства лесов на лесных участках, предоставленных в постоянное (бессрочное) пользование, в аренду, осуществляются лицами, использующими леса на основании проекта освоения лесов.

Обеспечение средствами предупреждения и тушения лесных пожаров включает в себя:

приобретение противопожарного снаряжения и инвентаря;

содержание пожарной техники и оборудования, систем связи и оповещения;

создание резерва пожарной техники и оборудования, противопожарного снаряжения и инвентаря, а также горюче-смазочных материалов.

Мониторинг пожарной опасности в лесах и лесных пожаров включает в себя:

наблюдение и контроль за пожарной опасностью в лесах и лесными пожарами;

организацию системы обнаружения и учета лесных пожаров, системы наблюдения за их развитием с использованием наземных, авиационных или космических средств;

организацию патрулирования лесов;

прием и учет сообщений о лесных пожарах, а также оповещение населения и противопожарных служб о пожарной опасности в лесах и лесных пожарах специализированными диспетчерскими службами.

Лесопожарное зонирование Кировского лесничества установлено в соответствии с распоряжением министерства лесного комплекса Иркутской области от 01.03.2018 года № 598-мр «Об утверждении лесопожарного зонирования земель лесного фонда Иркутской области и маршрутов патрулирования лесов, расположенных на территории земель лесного фонда Иркутской области, на 2018 год».

Распределение земель лесного фонда по лесопожарному зонированию приведено в таблице Б32.

Таблица Б32

Лесопожарное зонирование лесного фонда Кировского лесничества

Лесни-чество	Участковое лесничество	Площадь лесного фонда по государственному лесному реестру, га по состоянию на 01.01.2017 г.	Зоны охраны лесов от пожаров			
			наземных средств (наземное обнаружение и тушение)	авиационных средств		космических средств
				зона лесоавиационных работ		
				зона авиационного обнаружения и наземного тушения	зона авиационного обнаружения и тушения	зона обнаружения с помощью космических средств и авиационного тушения
1	2	3	4	5	6	7
Кировское	Боханское, Казачинское, Кировское, Тихоновское	198925	198925	-	-	-

Органы государственной власти в пределах своих полномочий, определенных в соответствии со статьями 81 - 83 ЛК РФ, разрабатывают планы тушения лесных пожаров, устанавливающие:

перечень и состав лесопожарных формирований, пожарной техники и оборудования, противопожарного снаряжения и инвентаря, иных средств предупреждения и тушения лесных пожаров на соответствующей территории, порядок привлечения и использования таких средств в соответствии с уровнем пожарной опасности в лесах;

перечень сил и средств подразделений пожарной охраны и аварийно-спасательных формирований сил и средств, которые могут быть привлечены для борьбы с лесными пожарами, иных юридических лиц, которые могут быть привлечены в установленном порядке к тушению лесных пожаров, и порядок привлечения таких сил и средств в соответствии с уровнем пожарной опасности в лесах;

мероприятия по координации работ, связанных с тушением лесных пожаров;

меры по созданию резерва пожарной техники и оборудования, противопожарного снаряжения и инвентаря, транспортных средств и горюче-смазочных материалов;

иные мероприятия.

В случае, если план тушения лесных пожаров предусматривает привлечение в установленном порядке сил и средств подразделений пожарной охраны и аварийно-спасательных формирований, он подлежит согласованию с соответствующими федеральными органами исполнительной власти.

Сводный план тушения лесных пожаров на территории субъекта Российской Федерации утверждается высшим должностным лицом субъекта Российской Федерации (руководителем высшего исполнительного органа государственной власти субъекта Российской Федерации) по согласованию с уполномоченным федеральным органом исполнительной власти.

Порядок разработки и утверждения плана тушения лесных пожаров утвержден постановлением Правительства Российской Федерации от 17.05.2011 г. № 377 «Об утверждении Правил разработки и утверждения плана тушения лесных пожаров и его формы»;

Уполномоченный федеральный орган исполнительной власти на основании планов тушения лесных пожаров разрабатывает межрегиональный план маневрирования лесопожарных формирований, пожарной техники и оборудования.

Тушение лесного пожара включает в себя:

обследование лесного пожара с использованием наземных, авиационных или космических средств в целях уточнения вида и интенсивности лесного пожара, его границ, направления его движения, выявления возможных границ его распространения и локализации, источников противопожарного водоснабжения, подъездов к ним и к месту лесного пожара, а также других особенностей, определяющих тактику тушения лесного пожара;

доставку людей и средств тушения лесных пожаров к месту тушения лесного пожара и обратно;

локализацию лесного пожара;

ликвидацию лесного пожара;

выполнение взрывных работ в целях локализации и ликвидации лесного пожара;

осуществление мероприятий по искусственному вызыванию осадков в целях тушения лесного пожара;

наблюдение за локализованным лесным пожаром и его дотушивание;

предотвращение возобновления лесного пожара.

Лица, использующие леса, в случае обнаружения лесного пожара на соответствующем лесном участке немедленно обязаны сообщить об этом в специализированную диспетчерскую службу и принять все возможные меры по недопущению распространения лесного пожара.

Статьей 53.5 ЛК РФ предусмотрены ограничения пребывания граждан в лесах в целях обеспечения пожарной безопасности или санитарной безопасности в лесах.

Органы государственной власти, органы местного самоуправления в пределах своих полномочий, определенных в соответствии со статьями 81 - 84 ЛК РФ, ограничивают пребывание граждан в лесах и въезд в них транспортных средств, проведение в лесах определенных видов работ в целях обеспечения пожарной безопасности в лесах в порядке, установленном уполномоченным федеральным органом исполнительной власти.

Мероприятиями по ликвидации чрезвычайной ситуации в лесах, возникшей вследствие лесных пожаров (ст. 53.6 ЛК РФ), являются аварийно-спасательные и другие неотложные работы, проводимые при возникновении такой чрезвычайной ситуации.

Классификация чрезвычайных ситуаций в лесах, возникших вследствие лесных пожаров, порядок введения чрезвычайных ситуаций в лесах, возникших вследствие лесных пожаров, и взаимодействия органов государственной власти, органов местного самоуправления в условиях таких чрезвычайных ситуаций устанавливаются Правительством Российской Федерации.

При проведении указанных мероприятий на лесных участках, расположенных в границах территории, признанной зоной чрезвычайной ситуации, допускается осуществление выборочных рубок и сплошных рубок лесных насаждений без предоставления лесных участков, в том числе в целях создания противопожарных разрывов. Решение об осуществлении таких рубок принимают органы государственной власти или органы местного самоуправления в пределах их полномочий, определенных в соответствии со статьями 81 - 84 ЛК РФ.

Привлечение граждан, юридических лиц к осуществлению мероприятий по ликвидации чрезвычайной ситуации в лесах, возникшей вследствие лесных пожаров, осуществляется в соответствии с федеральным законом от 21.12.1994 г. № 68-ФЗ «О защите населения и территорий от чрезвычайных ситуаций природного и техногенного характера».

Постановлением Правительства Российской Федерации от 02.12.2017 г. № 1464 утверждены Правила привлечения сил и средств федеральных органов исполнительной власти для ликвидации чрезвычайных ситуаций в лесах, возникших вследствие лесных пожаров.

Привлечение сил и средств для ликвидации чрезвычайных ситуаций в лесах осуществляется на основании соглашений, заключаемых с заинтересованными федеральными органами исполнительной власти:

органами исполнительной власти субъектов Российской Федерации - в пределах полномочий, установленных Федеральным законом «О защите населения и территорий от чрезвычайных ситуаций природного и техногенного характера»;

Министерством природных ресурсов и экологии Российской Федерации - в отношении лесов, расположенных на землях особо охраняемых природных территорий федерального значения;

федеральными органами исполнительной власти, уполномоченными в области обороны и безопасности, - в отношении лесов, расположенных на землях обороны и безопасности;

Федеральным агентством лесного хозяйства - в пределах полномочий, установленных частью 2 статьи 83 Лесного кодекса Российской Федерации, и (или) в случае, когда полномочия, переданные Российской Федерацией органам государственной власти субъектов Российской Федерации в соответствии с частью 1 статьи 83 Лесного кодекса Российской Федерации, изъяты в установленном порядке у органов государственной власти субъектов Российской Федерации;

органами местного самоуправления - в пределах полномочий, установленных Федеральным законом «О защите населения и территорий от чрезвычайных ситуаций природного и техногенного характера».

Мероприятия по ликвидации последствий чрезвычайной ситуации в лесах, возникшей вследствие лесных пожаров (ст. 53.7 ЛК РФ), в том числе на лесных участках, предоставленных в аренду для заготовки древесины, осуществляются органами государственной власти, органами местного самоуправления в пределах полномочий указанных органов, определенных в соответствии со статьями 81 - 84 ЛК РФ.

Мероприятия по ликвидации последствий чрезвычайной ситуации в лесах, возникшей вследствие лесных пожаров, осуществляются в первую очередь на лесных участках, имеющих общую границу с населенными пунктами или земельными участками, на которых расположены объекты инфраструктуры.

По результатам осуществления мероприятий по ликвидации чрезвычайной ситуации в лесах, возникшей вследствие лесных пожаров, и последствий этой чрезвычайной ситуации вносятся изменения в лесной план субъекта Российской Федерации, лесохозяйственный регламент лесничества, лесопарка и проекты освоения лесов.

Для участия в выполнении работ по тушению лесных пожаров и осуществлению отдельных мер пожарной безопасности в лесах органы государственной власти вправе привлекать добровольных пожарных (ст.53.8 ЛК РФ).

Юридические лица и граждане, осуществляющие использование лесов, обязаны:

хранить горюче-смазочные материалы в закрытой таре, производить в период пожароопасного сезона очистку мест их хранения от растительного покрова, древесного мусора, других горючих материалов и отделение противопожарной минерализованной полосой шириной не менее 1,4 метра;

при корчевке пней с помощью взрывчатых веществ уведомлять о месте и времени проведения этих работ органы государственной власти или органы местного самоуправления, указанные в пункте 4 Правил пожарной безопасности, не менее чем за 10 дней до их начала; прекращать корчевку пней с помощью этих веществ при высокой пожарной опасности в лесу;

соблюдать нормы наличия средств предупреждения и тушения лесных пожаров при использовании лесов, утверждаемые Рослесхозом, а также содержать средства предупреждения и тушения лесных пожаров в период пожароопасного сезона в готовности, обеспечивающей возможность их немедленного использования;

в случае обнаружения лесного пожара на соответствующем лесном участке немедленно сообщить об этом в специализированную диспетчерскую службу и принять все возможные меры по недопущению распространения лесного пожара.

Перед началом пожароопасного периода юридические лица, осуществляющие использование лесов, обязаны провести инструктаж своих работников, а также участников массовых мероприятий, проводимых в лесах, о соблюдении требований пожарной безопасности в лесах, а также о способах тушения лесных пожаров.

При проведении рубок лесных насаждений одновременно с заготовкой древесины должна производиться очистка мест рубок (лесосек) от порубочных остатков.

В случаях, когда граждане и юридические лица, осуществляющие использование лесов, обязаны сохранить подрост и молодняк, применяются преимущественно безогневые способы очистки мест рубок (лесосек) от порубочных остатков.

При проведении очистки мест рубок (лесосек) осуществляются:

весенняя доочистка в случае рубки в зимнее время;

укладка порубочных остатков в кучи или валы шириной не более 3 м для перегнивания, сжигания или разбрасывание их в измельченном виде по площади места рубки (лесосеки) на расстоянии не менее 10 м от прилегающих лесных насаждений. Расстояние между валами должно быть не менее 20 м, если оно не обусловлено технологией лесосечных работ;

завершение сжигания порубочных остатков при огневом способе очистки мест рубок (лесосек) до начала пожароопасного сезона. Сжигание порубочных остатков от летней заготовки древесины и порубочных остатков, собранных при весенней доочистке мест рубок, производится осенью, после окончания пожароопасного сезона.

При сжигании порубочных остатков должны обеспечиваться сохранность имеющихся на местах рубок (лесосеках) подроста, деревьев-семенников и других несрубленных деревьев, а также полное сгорание порубочных остатков. Сжигание порубочных остатков сплошным палом запрещается.

При трелевке деревьев с необрубленными кронами сжигание порубочных остатков на верхних складах (пунктах погрузки) производится в течение всего периода заготовки, трелевки и вывозки древесины на специально оборудованных местах, при этом места для сжигания должны располагаться на расстоянии не менее 100 м от хвойного леса или молодняка, 50 м от лиственного леса. Территория вокруг мест сжигания порубочных остатков должна быть очищена в радиусе 25–30 м от сухостойных деревьев, валёжника, порубочных остатков и отделена двумя противопожарными минерализованными полосами шириной 1,4 м каждая, а вблизи хвойного леса на сухих почвах – двумя противопожарными минерализованными полосами шириной не менее 2,6 м каждая, с расстоянием между ними 5 м.

Срубленные деревья в случае оставления их на местах рубок (лесосеках) на период пожароопасного сезона должны быть очищены от сучьев и плотно уложены на землю. Заготовленная древесина, оставляемая на местах рубок на период пожароопасного сезона, должна быть собрана в штабеля или поленницы и отделена противопожарной минерализованной полосой шириной не менее 1,4 м.

Места рубки (лесосеки) в хвойных равнинных лесах на сухих почвах с оставленной на период пожароопасного сезона заготовленной древесиной, а также с оставленными на перегнивание порубочными остатками, отделяются противопожарной минерализованной полосой шириной не менее 1,4 м. Места рубок площадью свыше 25 га должны быть, кроме того, разделены противопожарными минерализованными полосами указанной ширины на участки, не превышающие 25 га.

Складирование заготовленной древесины должно производиться только на открытых местах на расстоянии:

от прилегающего лиственного леса при площади места складирования до 8 гектаров – 20 м, а при площади места складирования 8 га и более – 30 м;

от прилегающих хвойного и смешанного лесов при площади места складирования до 8 га – 40 м, а при площади места складирования 8 га и более 60 м.

Места складирования и противопожарные разрывы вокруг них очищаются от горючих материалов и отделяются противопожарной минерализованной полосой шириной не менее 1,4 м, а в хвойных лесных насаждениях на сухих почвах - двумя такими полосами на расстоянии 5 – 10 м одна от другой.

При осуществлении в лесах переработки древесины и других лесных ресурсов необходимо размещать объекты переработки на расстоянии не менее 50 м от лесных насаждений. Территории в радиусе 50 м от объектов переработки содержать очищенными от мусора и других горючих материалов, по границам указанных территорий проложить противопожарную минерализованную полосу шириной не менее 1,4 м, а в хвойных лесных насаждениях на сухих почвах – две противопожарные минерализованные полосы такой же ширины на расстоянии 5 – 10 м между ними.

При использовании лесов для заготовки живицы промежуточные склады для хранения живицы должны размещаться на очищенных от древесного мусора и других горючих материалов площадках. Вокруг площадок проложить противопожарную минерализованную полосу шириной не менее 1,4 м.

Основные склады для хранения живицы размещаются на открытых, очищенных от древесного мусора и других горючих материалов территориях на расстояниях не менее 50 м от лесных насаждений. По границам этих территорий должна быть проложена противопожарная минерализованная полоса шириной 1,4 м и содержаться в период пожароопасного сезона в очищенном состоянии.

При осуществлении в лесах рекреационной деятельности в пожароопасный сезон устройство мест отдыха, туристских стоянок и проведение других массовых мероприятий разрешается только по согласованию с органами государственной власти или органами местного самоуправления, при этом на используемых лесных участках должны быть оборудованы места для разведения костров и сбора мусора.

При использовании лесов для строительства, реконструкции и эксплуатации линий электропередач, связи, трубопроводов и других линейных объектов, просеки, на которых находятся эти объекты, на период пожароопасного сезона должны быть очищены от горючих материалов. При строительстве, реконструкции линейных объектов, при необходимости проведения рубок лесных насаждений, обеспечивается складирование и уборка заготовленной древесины, порубочных остатков и других горючих материалов.

Полосы отвода автомобильных дорог, проходящих через лесные массивы, (а для лесных дорог, не имеющих полос отвода – полосы шириной 10 м с каждой стороны дороги) должны содержаться очищенными от валёжной и сухостойной древесины, сучьев, древесных и иных горючих материалов.

Полосы отвода железных дорог в местах прилегания их к лесным массивам должны быть очищены от сухостоя, валёжника, порубочных остатков и других горючих материалов, а границы полос отвода должны быть отделены от опушки леса противопожарной опашкой шириной 3–5 м или противопожарной минерализованной полосой шириной не менее 3 м.

Владельцы инфраструктуры железнодорожного транспорта общего пользования, перевозчики, а также юридические лица, использующие земельные участки на полосах отвода железных дорог, обязаны:

не допускать эксплуатации тепловозов, не оборудованных искрогасительными устройствами, на участках железнодорожных путей, проходящих через лесные массивы;

организовывать в период пожароопасного сезона при высокой и чрезвычайной опасности в лесу патрулирование на проходящих через лесные массивы участках железнодорожных путей;

в случае возникновения пожаров в полосе отвода железной дороги или вблизи неё немедленно организовывать их тушение и сообщить об этом органам государственной власти или органам местного самоуправления.

Граждане при пребывании в лесах обязаны:

соблюдать требования Правил пожарной безопасности в лесах (п.п. 8 – 12 раздела II – Общие требования);

при обнаружении лесных пожаров немедленно уведомлять о них органы государственной власти или органы местного самоуправления;

принимать при обнаружении лесного пожара меры по его тушению своими силами до прибытия сил пожаротушения;

оказывать содействие органам государственной власти и органам местного самоуправления при тушении лесных пожаров.

Основной причиной возникновения лесных пожаров является нарушение правил пожарной безопасности в лесу. Пребывание граждан в лесах может быть ограничено в целях обеспечения пожарной безопасности в лесах в соответствии с действующим законодательством Российской Федерации.

По степени пожарной опасности лесной фонд Кировского лесничества разделен на классы природной пожарной опасности (таблица Б33).

Таблица Б33

Распределение площади лесничества по классам природной пожарной опасности

Ед. изм.	Классы природной пожарной опасности				
	I	II	III	IV	V
га	26318	27064	66804	78739	-
%	13,2	13,6	33,6	39,6	-

Средний класс природной пожарной опасности по лесничеству составляет 3,0.

Нормативы размещения и планирования рабочих мест и участков при охране лесов от пожаров и мероприятия по противопожарному обустройству лесов приведены в таблицах Б34 и Б35.

Таблица Б34

Нормативы размещения и планирования рабочих мест и участков при охране лесов от пожаров

№ п/п	Показатели	Нормативы (оптимальные значения)
1	2	3
1.	Общие нормативы	
1.1	Лесопожарное районирование лесного фонда:	
	районы наземной охраны	Обнаружение и тушение пожаров проводится наземными силами и средствами.
	районы наземной охраны с авиапатрулированием	Обнаружение пожаров с помощью авиации, тушение – наземными силами и средствами
	районы авиационной охраны лесов	Обнаружение и тушение пожаров проводится с применением авиационных сил и средств
	зоны обнаружения с помощью космических средств и авиационного тушения	Обнаружение лесных пожаров осуществляется посредством космического мониторинга, тушение – преимущественно с применением авиационных сил и средств

№ п/п	Показатели	Нормативы (оптимальные значения)
1	2	3
1.2	Оценка участков лесного фонда по степени пожарной опасности	
	высокая средняя низкая	По условиям местопроизрастания – 1–2 классы, по условиям погоды – 4–5 классы 3 класс (в обоих случаях) По условиям местопроизрастания – 4–5 классы, по условиям погоды – 1–2 классы
1.3	Период фактической горимости лесов (период пожароопасной погоды)	Дни со 2–5 классами пожарной опасности по условиям погоды
1.4	Определение фактической продолжительности пожароопасного сезона по конкретному лесничеству	Сход и образование снежного покрова. Максимальная и средняя продолжительность периода фактической горимости лесов за 10 и более лет. Степень пожарной опасности погоды по местным шкалам – крайние и средние даты наступления и окончания 2 класса пожарной опасности погоды
1.5	Относительная горимость лесов	Величина, определяемая отношением суммарной площади лесных пожаров ко всей лесной площади
1.6	Размеры лесных пожаров: крупные учитываемые	Лесной пожар, распространившийся на площади более 25 га в районах наземной охраны лесов и более 200 га в районах авиационной охраны лесов. Загорание на территории лесного фонда любой площади
1.7	слабый низовой пожар средней силы низовой пожар сильный низовой пожар	Низовой пожар с высотой пламени на фронтальной кромке до 0,5 м; Низовой пожар с высотой пламени на фронтальной кромке от 0,6–1,5 м Низовой пожар с высотой пламени на фронтальной кромке более 1,5 м.
2.	Нормативы противопожарной планировки лесов в районах наземной охраны:	
2.1	Планировка крупных пожароопасных массивов хвойных пород	Разделение на крупные замкнутые блоки площадью от 2 до 12 тыс. га (в зависимости от степени их пожарной опасности и интенсивности лесного хозяйства) противопожарными естественными или искусственными барьерами и разрывами, служащими преградой для распространения верховых и низовых пожаров, а также опорными линиями при локализации действующих пожаров. На них устраивают дороги, имеющие выход в общую дорожную сеть
2.2	Выбор естественных противопожарных барьеров на территории лесных массивов	Большие озера и реки с широкими затопляемыми долинами, участки леса с преобладанием лиственных пород (не менее 7 единиц по составу), не покрытые лесом и горючим материалом участки
2.3	Выбор искусственных противопожарных барьеров и разрывов	Трассы железных и автомобильных дорог, линий электропередач, трубопроводов и т.п., по обеим сторонам которых по возможности создают полосы лиственного древостоя шириной 50–60 м. Общая ширина барьера – 120–150 м. По внешним, обращенным к лесу сторонам лиственных полос создают минполосы шириной 1,4 м, а в случаях, если лиственные полосы прилегают к участкам, отнесенным к 1 и 2 классам пожарной опасности, – две минполосы на расстоянии 5–10 м одна от другой. Территория хвойных насаждений, где невозможно создание лиственных полос (по лесоводственным причинам), систематически очищается на полосах шириной 120–150 м с каждой стороны разрыва от горючих материалов (древесного хлама, хвойного подроста, пожароопасного подлеска, нижних сучьев хвойных деревьев до высоты 1,5–2,0 м и т.п.). Такие полосы, из хвойного леса, отграничивают от прилегающего леса и разделяют в продольном направлении через каждые 20–30 м минполосами шириной 1,4 м. Общая ширина таких основных заслонов (вместе с шириной разрыва или дороги) – 260–320 м.
2.4	Устройство дополнительных противопожарных барьеров и разрывов	В случае если недостаточно барьеров, указанных в п.п. 2.2 и 2.3, для создания замкнутого кольца вокруг блока устраивают искусственные разрывы с дорогами на них и лиственными полосами по обеим сторонам
2.5	Планировка более ценных лесных массивов хвойных пород с повышенной опасностью загорания, размещенных в зонах ведения лесного хозяйства средней интенсивности	Крупные блоки и массивы площадью 2–12 тыс. га (см. п. 2.1), в свою очередь, разделяют на средние, по величине, замкнутые блоки площадью от 400 до 1600 га с помощью барьеров (разрывов, заслонов от огня) в порядке, изложенном в п.п. 2.2–2.4. При этом лиственные полосы по обеим
2.5		сторонам дорог широкого пользования (железных, шоссейных) создают (силами их владельцев) шириной 30–50 м, а вдоль других разрывов, в т.ч. и квартальных просек, шириной 10–15 м с каждой стороны. В особо ценных массивах (при отсутствии возможности создания лиственных полос) в прилегающих к разрыву хвойных древостоях на полосах шириной 100 м с каждой стороны производят очистку от горючих материалов и прокладывают продольные минполосы через каждые 20–30 м, как это указано в п.2.3. Ширина таких внутренних (дополнительных) заслонов из лиственных пород должна составлять 60–100 м, из хвойных пород – 200 м, вдоль просек – 20–30 м (без учета ширины разрывов и просек)
2.6	Планировка крупных участков хвойных культур и молодняков в лесах зеленых зон и других защитных лесах	Их разделяют на блоки площадью 25га минполосами или дорогами противопожарного назначения, по обеим сторонам которых создают полосы шириной 10 м из лиственного молодняка и кустарника. Общая ширина заслона с простейшей дорогой по его центру – 30 м. Если лиственные полосы создать невозможно, то в прилегающих к разрыву хвойных древостоях на полосах шир.100 м с каждой его стороны необходимо убирать горючий материал, а также проложить продольные минполосы через каждые 20–30 м (см.п.2.3)
2.7	Планировка хвойных лесов вблизи поселков	Вокруг лесного массива создают пожароустойчивые лиственные опушки шириной не менее 150 м. По обеим границам таких опушек прокладывают минполосы шириной не менее 2,5 м. Если лиственные опушки создать невозможно, то на полосах хвойного леса, прилегающего к поселку, шириной 250–300 м полностью убирают горючий материал и по ним прокладывают через каждые 50 м продольные минполосы (см.п.2.3)
2.8	Прокладка защитных минполос бульдозерами, тракторами, почвообрабатывающими и другими орудиями шириной в зависимости от вида напочвенного покрова и его мощности:	
	из лишайников и зеленых мхов из ягодников и вереска при мощном травяном покрове и на захламленных участках минимальная ширина внутри блоков и хвойных массивов (п.п.2.1, 2.5 - 2.7)	От 1,0 до 1,5 м От 1,5 до 2,5 м От 2,5 до 4,0 м 1.4 м (создается за один проход плуга ПКЛ-70) Могут служить только в качестве придержки из расчета, что ширина полосы должна быть вдвое больше возможной высоты пламени низового пожара
		Вокруг площадей занятых постройками, лесными культурами, ценными хвойными молодняками естественного происхождения, вдоль лесовозных дорог, проходящих в хвойных насаждениях, в лиственных древостоях в порядке продолжения минполос, созданных на противопожарных барьерах в хвойных насаждениях, а также в других местах, где это необходимо
	на лесосеках в хвойных равнинных лесах на сухих почвах с оставленной на пожароопасный сезон заготовленной лесопродукцией и порубочными остатками	Силами лесозаготовителей лесосеки окаймляются минполосами. Кроме того, лесосеки площадью свыше 25 га должны быть разделены поперечными минполосами на участки не более 25 га. Места складирования древесины на них, также окаймляются отдельными замкнутыми минполосами, а на хвойных вырубках – двумя такими полосами на расстоянии 5–10 м друг от друга
	вдоль железных, шоссейных и лесовозных дорог (силами организаций, в ведении которых они находятся)	Полосы отвода вдоль них (лесовозные – по 10 м с каждой стороны) содержат весь пожароопасный сезон очищенными от валежа, древесного хлама и других легковоспламеняющихся материалов. Минполосы прокладывают по внешней стороне полос отвода, в хвойных насаждениях на сухой почве – две минполосы на расстоянии 5 м одна от другой.
2.8		В этих же условиях минерализованными полосами окаймляют расположенные вблизи дорог штабеля шпал и снегозащитных щитов, деревянные мосты, стационарные платформы, жилые дома и будки путевых обходчиков, вокруг мест, где разрешено разведение костров, мест отдыха и курения в лесу, мест хранения ГСМ при проведении работ в лесу, вокруг площадок пожароопасных лесных промыслов (углежжения, смолокурения, дегтекурения и др.), вокруг площадок промежуточных и основных складов живицы, по границам с сельскохозяйственными угодьями
2.9	Устройство противопожарных разрывов на пожароопасный сезон:	
	вокруг складов древесины в лесу	Склады размещают на открытых местах на расстоянии: от стен лиственного леса при площади места складирования до 8 га – 20 м, 8 га и больше – 30 м, от стен хвойного и смешанного леса при площади места складирования до 8 га – 40 м, 8 га и более – 60 м. Места складирования и указанные противопожарные разрывы очищают от горючих материалов
	вокруг торфодобывающих предприятий	Отделяют от окружающих лесных массивов разрывами шириной 75 – 100 м с замкнутым водопроводным каналом по внутреннему краю разрыва. На полосе разрыва вырубают хвойный лес, а также лиственные деревья высотой до 8 м и убирают горючий материал

№ п/п	Показатели	Нормативы (оптимальные значения)	
1	2	3	
2.10	Устройство пожарных водоемов: размещение водоисточников, удаленных от возможного места возникновения лесных пожаров:		
	Класс пожарной опасности насаждений	Расстояние, км	Площадь насаждений, обеспечиваемая водой из одного водоема, га
	1	2–4	500
	2	2–8	2000–5000
	3–5	8–12	5000–10 000
	подготовка естественных водоисточников для целей пожаротушения	Устройство к ним подъездов, оборудование специальных площадок для забора воды пожарными автоцистернами и мотопомпами, а в необходимых случаях углубление водоемов или создание запруд	
	строительство искусственных пожарных водоемов	По типовым проектам института «Росгипролес», в лесных массивах с высокой пожарной опасностью при отсутствии в них естественных водоисточников, вблизи улучшенных автомобильных дорог, от которых к водоемам должны быть проложены подъезды	
	эффективный запас воды в противопожарном водоеме	Не менее 100 м3 в самый жаркий период лета	
2.11	Устройство лесных дорог:		
	общая плотность (густота) сети дорог	Не менее 6 км на 1000 га общей площади, в том числе в кварталах с преобладанием насаждений с низкой пожарной опасностью и небольшой скоростью распространения пожаров, допускается густота сети дорог меньше 6 км/тыс. га, а в кварталах с преобладанием насаждений высокой пожарной опасности она должна быть выше этого показателя	
	лесохозяйственные дороги	Устраивают в основном в освоенных лесах с интенсивным ведением лесного хозяйства на участках, где дороги необходимы не только для борьбы с лесными пожарами, но и будут широко использоваться для нужд лесного хозяйства. Приравниваются к дорогам общего пользования 5 категории и делятся на 3 типа: Лесохозяйственные дороги 1 типа: однополосные, общая ширина полос – 8 м, ширина обочин – по 1.75 м. Расчетная скорость движения – 60 км/ч со снижением на пересеченной местности до 40 км/ч	
2.11	дороги противопожарного назначения	Относятся к дорогам лесохозяйственного назначения 3 типа, ширина земляного полотна которых равна 4.5 м, ширина обочин – по 0.5 м. Устраивают их в дополнение к имеющейся сети лесных дорог, чтобы обеспечить проезд автотранспорта к участкам, опасным в пожарном отношении, и к водоемам. К ним также относят грунтовые естественные проезды, проезжие квартальные просеки и различные трассы	
2.12	Время доставки сил и средств пожаротушения к месту возникновения пожара	Не должно превышать 3 часа с момента обнаружения пожара, а для участков высокой пожарной опасности – не более 0,5–1,0 часа	
2.13	Коэффициенты удлинения дорог, троп или расстояния пешего перехода для учета их кривизны и рельефа местности при расчете затрат времени на дорогу к месту пожара		
	для лесохозяйственных дорог 1 типа для лесохозяйственных дорог 3 типа (противопожарных)	В равнинной местности – 1,1; в холмистой – 1,25 В равнинной местности – 1,15; в холмистой – 1,65	
2.14	Скорость движения рабочего-пожарника	Обычно составляет 1–3 км/час (при переходе от автодороги к месту пожара с инструментом)	
2.15	Нормативы планировки наземного маршрутного патрулирования:		
2.15.1	Места размещения	В районах с низкой лесистостью (15% и ниже) и относительно равномерным распределением мелких участков леса по территории. При охране полезащитных лесонасаждений, насаждений по оврагам и балкам и т. п. Дополнительно к наблюдению со стационарных наблюдательных пунктов и авиапатрулированию – в местах лесозаготовок, строительства различных объектов и трасс, зонах отдыха, по берегам рек и озер, среди насаждений с высокой пожарной опасностью	
2.15.2	Протяженность маршрута патрулирования	Зависит от вида транспорта, состояния дорог и принимаемой кратности осмотра охраняемого участка	
2.15.3	Скорость движения лесопожарного патруля на пожароопасных участках		
	мотоциклов, машин и других транспортных средств на моторных лодках и катерах	По шоссейным дорогам общего пользования – не более 30 км/ч, по лесным дорогам – 15–20 км/ч. На безлесных пространствах в соответствии с правилами дорожного движения скорость может быть увеличена. По водным путям – в пределах 15–20 км/час	
2.16	Нормативы размещения на местности пунктов для наблюдения за возникновением лесных пожаров:		
2.16.1	Максимальный радиус обзора (при отличных условиях видимости) в зависимости от высоты вышек над окружающей местностью: высота вышек, м радиус обзора, км	10 15 20 25 30 35 40 12 15 17 19 21 23 24	
2.16.2	Оптимальное размещение вышек	На возвышенных местах – не далее 10–12 км друг от друга, а в равнинной местности – 5–7 км. Из расчета точного определения места пожара с 2–3 пунктов в наиболее вероятном районе их возникновения методом засечек с помощью угломерного инструмента (буссоли и т.п.) и бинокля. У телевизионной установки ПТУ-59 радиус наблюдения до 8 км (без подъема наблюдателя на высоту). Видеоконтрольное устройство и пульт управления размещают в любом закрытом помещении на расстоянии до 1 км от мачты, а при длине кабеля от 1 до 3 км необходимо подключать линейный усилитель	
2.16.3	Допустимое размещение вышек (при недостатке средств)	Типовая металлическая вышка высотой 35 м обеспечивает достаточную видимость при плохих погодных условиях на расстояние 10–12 км, а при хороших – до 20 км. Поэтому их размещают на двойном расстоянии минимальной видимости (20–24 км). У телевизионной установки ПТУ-59 радиус наблюдения до 10–15 км	
2.16.4	Срок службы наблюдательных вышек	Деревянных - 10 лет, металлических - 30 лет. Стоимость вышек практически одинакова	
2.17	Нормативы планировки и размещения пожарно-химических станций:		
2.17.1	Показатели целесообразности организации ПХС (в соответствии с планами противопожарного устройства лесов)	В первую очередь, в лесничествах с наличием ценных лесов первых трех классов пожарной опасности и имеющих сеть дорог и водных путей транспорта общей протяженностью не менее 6 км на каждые 1000 га лесного фонда	
2.17.2	Радиус закрепляемой вокруг каждой ПХС территории лесов: при хорошем состоянии дорожной сети при удовлетворительном при некачественном	Не более 40 км Не более 30 км Не более 20 км	
2.17.3	Выбор места размещения здания ПХС	Как можно ближе к наиболее пожароопасным и горимым участкам леса, в центре закрепляемой территории, вблизи конторы лесничества (лесничества), цехов, нижних складов древесины и других подразделений, имеющих большое количество работающих, вблизи основных транспортных путей сообщения, водоемов. Из нескольких вариантов подбирают оптимальный, отвечающий наибольшему числу самых важных в данных условиях требований. Техника и лесопожарные бригады ПХС обычно концентрируются в одном пункте, но при необходимости подразделения ПХС могут размещаться в двух и более пунктах (в небольших удаленных пожароопасных лесничествах или урочищах, где организовывать отдельные ПХС нецелесообразно)	
3.	Нормативы планировки работ при авиапатрулировании лесов от пожаров		
3.1	Размещение линий маршрутов на местности	Параллельно друг другу и длинной стороне обслуживаемого участка не более 60 км друг от друга, а от маршрута до границы обслуживаемого участка – не более 30 км	
3.2	Высота полета: при авиапатрулировании лесов от пожаров	Оптимальная 600 м. В каждом отдельном случае определяется характером поставленной задачи, местных полетных условий, технической характеристикой аппарата, наличием у него герметичной кабины (у самолета АН-24 – до 7000 м)	
	- при совмещении авиапатрулирования с общим надзором за санитарным состоянием лесов	Для детального осмотра отдельных участков леса полет снижается до 200 м на самолетах и 100 м на вертолетах (с учетом рельефа местности и наличия на ней возвышающихся элементов)	

№ п/п	Показатели	Нормативы (оптимальные значения)
1	2	3
3.3	Оценка точности определения места пожара авиапатрулированием:	
	отлично хорошо удовлетворительно неудовлетворительно	Без ошибки С ошибкой до 0,5 км С ошибкой от 0,5 км до 1,0 км С ошибкой более 1 км
3.4	Точность определения площади пожара с высоты	Допускается ошибка не более чем на 30%
3.5	Требования к участкам и условиям места высадки парашютистов-пожарников:	
	высота полета	Не ниже 800 м (в зависимости от типа парашюта)
	скорость ветра у земли	Не более 8 м/с
	размеры открытых площадок приземления	Не менее 75*75 м (лесные прогалины, пересохшие болота, поля и т. п.) а в случае их отсутствия – кустарники и древостой высотой до 20 м
	запрещение прыжка	На вырубки, гари, усохшие насаждения, ветровалы, а также вблизи высоковольтной линии
3.6	Нормативы планирования рабочих мест и участков, осуществляемой лесничествами на территории лесов, подлежащих авиационной охране:	
3.6.1	Организация пунктов приема авиадонесений:	
3.6.1	место размещения	У контор лесничеств и участковых лесничеств, ПХС, сельских администраций, в местах жительства лесной охраны, в населенных пунктах с наличием телефонной и радиосвязи
	оборудование опознавательным знаком для патрульных самолетов (вертолетов)	На обоих скатах домов, где организовано дежурство, белой масляной краской или известью надписывают арабскими цифрами номер пункта. Цифры также можно выкладывать свежеструганным тесом. Размер цифр: по высоте – 2,5–3,0 м, по ширине – 0,75 м
3.6.2	Устройство дополнительных искусственных ориентиров в целях создания лучших условий ориентировки патрульных самолетов и вертолетов:	
	типы ориентиров и место их размещения	Имеющиеся на лесной территории постройки (кордоны, охотничьи избушки, бараки и т.п.). В случае их отсутствия на открытых участках (не менее 100х100 м) сооружают на земле из окоренных жердей (неокоренных березовых плах) шалаши, двускатные крыши или прочно устанавливают вехи высотой до 7 м с белым флагом
	оборудование их опознавательным знаком	На обоих скатах крыши построек наносится во всю их длину номер квартала (урочища или условной клетки патрульной карты). Высота знака – не менее 3 м, ширина – не менее 0,75 м
3.6.3.	Подбор и устройство посадочных площадок в районах работы вертолетов:	
	назначение	Дозаправочные пункты, забор и высадка сил и средств пожаротушения, прием донесений и т.п.
	место размещения	В лесных массивах, где чаще всего возникают пожары или имеется высокая пожарная опасность
	минимальные размеры площадок для взлета и посадки вертолётов (рабочая площадь учета подходов)	Типы вертолетов / Равнинная местность, м МИ - 6 / 50*50 МИ - 8 / 30*30 МИ - 4 / 30*30 МИ - 2 / 16*16 МИ - 1А / 16*16
	размещение препятствий в направлении взлета и посадки (участок воздушных подходов)	Все препятствия должны находиться на удалении двойной своей высоты от границы площадки
	размещение препятствий высотой: более 0,5 м – для МИ-2, МИ-1А, Ка-26; более 1 м – для МИ-6, МИ-8, Ми-4	На расстоянии не ближе 10 м от границы площадки

Мероприятия по противопожарной профилактике подразделяются на три основные группы:

предупреждение возникновения лесных пожаров;

ограничение их распространения;

организационно-технические, лесоводственные и другие лесохозяйственные мероприятия, обеспечивающие пожарную устойчивость лесов и снижающие вероятность возникновения пожаров.

Нормативы противопожарного обустройства лесов Кировского лесничества определены в соответствии с приказом Федерального агентства лесного хозяйства от 27.04.2012 № 174 «Об утверждении Нормативов противопожарного обустройства лесов» (таблица Б35).

Нормативно-технологические карты на выполнение мероприятий по противопожарному обустройству лесов приведены в приложении № 1 (НТК № 22, НТК № 34).

Невыполнение гражданами, юридическими лицами, осуществляющими использование лесов, лесохозяйственного регламента и проекта освоения лесов в части охраны лесов от пожаров является основанием для досрочного расторжения договоров аренды лесных участков, договоров купли-продажи лесных насаждений, а также для принудительного прекращения права постоянного (бессрочного) пользования лесным участком или права безвозмездного пользования лесным участком (часть 8 статьи 51 ЛК РФ).

Таблица Б35

Нормативы противопожарного обустройства лесов

Кировского лесничества

№ п/п	Меры противопожарного обустройства лесов	Ед. изм.	Наименование лесного района: Среднесибирский подтаежно-лесостепной район. Ежегодное количество проектируемых мероприятий: защитные леса	эксплуатационные леса	итого
1	2	3	4	5	6
1	Установка и размещение стендов и других знаков и указателей, содержащих информацию о мерах пожарной безопасности в лесах в виде:				
	стендов	шт.	4		-
	плакатов		3	7	-
	объявлений (аншлагов) и других знаков и указателей		72	82	154
2	Благоустройство зон отдыха граждан, пребывающих в лесах в соответствии со статьей 11 Лесного кодекса Российской Федерации	шт.	-	1	1
3	Установка и эксплуатация шлагбаумов, устройство преград, обеспечивающих ограничение пребывания граждан в лесах в целях обеспечения пожарной безопасности	шт.	1	1	2
4	Лесные дороги, предназначенные для охраны лесов от пожаров:				
	строительство	км	1	3	4
	реконструкция		6	19	25
	эксплуатация		суммарная протяженность созданных, реконструируемых и эксплуатируемых лесных дорог		
5	Строительство, реконструкция и эксплуатация посадочных площадок для самолетов, вертолетов, используемых в целях проведения авиационных работ по охране и защите лесов	шт.	не планируется		
6	Прокладка противопожарных разрывов	км	по необходимости		
	Прокладка просек		2	4	6
	Устройство противопожарных минерализованных полос		7	13	20
7	Прочистка и обновление:				
	просек	км	4	8	12
	противопожарных минерализованных полос		7	13	20
8	Строительство, реконструкция и эксплуатация:				
	пожарных наблюдательных пунктов (вышек, мачт, павильонов, и других наблюдательных пунктов)	шт.	4		4
	пунктов сосредоточения противопожарного инвентаря		по одному на добровольную пожарную дружину		
9	Устройство пожарных водоемов	шт.	не планируется		
	1 КППО<*>				
	2 КППО				
	3-5 КППО				
	Устройство подъездов к источникам противопожарного водоснабжения	шт.	по количеству имеющихся		
10	Эксплуатация пожарных водоёмов и подъездов к источникам водоснабжения	шт.	по количеству имеющихся		

№ п/п	Меры противопожарного обустройства лесов	Ед. изм.	Наименование лесного района: Среднесибирский подтаежно-лесостепной район. Ежегодное количество проектируемых мероприятий: защитные леса	эксплуатационные леса	итого
1	2	3	4	5	6
11	Снижение природной пожарной опасности лесов путем регулирования породного состава лесных насаждений и проведения санитарно-оздоровительных мероприятий	га	в соответствии с лесным планом Иркутской области		
12	Проведение профилактического контролируемого противопожарного выжигания хвороста, лесной подстилки, сухой травы и других лесных горючих материалов	га	31	69	100
13	Проведение работ по гидромелиорации:		не планируется		
	строительство лесоосушительных систем на осушенных землях	км			
	строительство дорог на осушенных лесных землях	км			
	создание шлюзов на осушенной сети	шт.			
14	Создание и содержание противопожарных заслонов:				
	шириной 120-320 м.	км	по необходимости		
	шириной 30 - 50 м				
	Устройство лиственных опушек шириной 150 - 300 м				

Примечания:

1. <*> - КППО - класс природной пожарной опасности;

2. Прокладка просек, противопожарных разрывов, устройство противопожарных минерализованных полос осуществляется за исключением территорий государственных природных заповедников, национальных парков, природных парков и государственных заказников (если иное не предусмотрено правовым режимом функциональных зон, установленным в границах этих особо охраняемых природных территорий), в водоохранных зонах, а также выполняющих функции защиты природных и иных объектов (за исключением зон с особыми условиями использования территорий, на которых расположены соответствующие леса, если режим указанных территорий предусматривает вырубку деревьев, кустарников и лиан);

3. Строительство, реконструкция и эксплуатация пожарных наблюдательных вышек, мачт, павильонов в районах авиационной охраны лесов по необходимости проектируется с учетом местных условий.

4. Норматив по строительству лесных дорог может корректироваться с учетом имеющейся плотности дорог всех назначений. Общая протяженность дорог в защитных лесах должна составлять не менее 10 км/1000 га, в эксплуатационных - 6 км/1000 га.

5. * объемы противопожарных мероприятий сформированы на основании приказа Рослесхоза 27.04.2012 № 174 «Об утверждении Нормативов противопожарного обустройства лесов», с учетом фактически выполняемых объемов лесопользователями на протяжении последних 3 лет, в разрезе каждого лесничества.

С целью предупреждения, своевременного обнаружения, ограничения распространения и ликвидации лесных пожаров в Кировском лесничестве предусматривается организация и содержание одной пожарно-химической станции (таблица Б36).

Таблица Б36

Информация о планируемых местах базирования и типах пожарно-химических станций (ПХС)

Наименование лесничества	Место базирования ПХС (населенный пункт)	Количество ПХС, шт.: ПХС I типа	ПХС II типа
1	2	3	4
Кировское	п. Олонки		1

В соответствии с частью 15 статьи 69 Федерального закона Российской Федерации от 22.07.2008 г. № 123-ФЗ «Технический регламент о требованиях пожарной безопасности» и приказом МЧС РФ от 24.04.2013 № 288 «Об утверждении свода правил СП 4.13130 «Системы противопожарной защиты. Ограничение распространения пожара на объектах защиты. Требования к объемно-планировочным и конструктивным решениям», противопожарные расстояния от критически важных для национальной безопасности Российской Федерации объектов до границ лесных насаждений в лесничествах (лесопарках) должны составлять не менее 100 метров, если иное не установлено законодательством Российской Федерации.

Требования к защите лесов (нормативы и параметры санитарно-оздоровительных мероприятий, профилактических мероприятий по защите лесов, мероприятий по ликвидации очагов вредных организмов, а также других определенных уполномоченным федеральным органом исполнительной власти мероприятий)

Защита лесов - это выявление в лесах вредных организмов, растений, животных, болезнетворных организмов, способных при определенных условиях нанести вред лесам или лесным ресурсам, и предупреждение их распространения, и в случае возникновения очагов вредных организмов, отнесенных к карантинным объектам, их локализация и ликвидация.

Защита лесов от вредных организмов, отнесенных к карантинным объектам, осуществляется в соответствии с Федеральным законом № 206-ФЗ от 21.07.2014 г. «О карантине растений».

Карантинных объектов на территории Кировского лесничества не установлено.

Санитарно-эпидемиологическое благополучие населения (в том числе и при использовании населением лесов для рекреационных целей) обеспечивается согласно федеральному закону от 30.03.1999 г. № 52-ФЗ «О санитарно-эпидемиологическом благополучии населения».

Санитарная безопасность в лесах обеспечивается в соответствии с «Правилами санитарной безопасности в лесах», утвержденными постановлением Правительства Российской Федерации от 20.05.2017 г. № 607.

Правила устанавливают порядок и условия организации осуществления мер санитарной безопасности в лесах и требования, направленные на обеспечение санитарной безопасности в лесах при использовании, охране, защите и воспроизводстве лесов.

Меры санитарной безопасности в лесах включают в себя:

лесозащитное районирование;

государственный лесопатологический мониторинг;

проведение лесопатологических обследований;

предупреждение распространения вредных организмов;

иные меры санитарной безопасности в лесах.

Проведение лесозащитного районирования обеспечивается Федеральным агентством лесного хозяйства.

Осуществление государственного лесопатологического мониторинга в отношении лесов, расположенных на землях лесного фонда, обеспечивается Федеральным агентством лесного хозяйства.

Проведение лесопатологических обследований и предупреждение распространения вредных организмов обеспечиваются:

на лесных участках, предоставленных в постоянное (бессрочное) пользование, аренду, - лицами, использующими леса на основании проекта освоения лесов;

на лесных участках, не предоставленных в постоянное (бессрочное) пользование, аренду, в отношении лесов, расположенных на землях лесного фонда, осуществление полномочий по защите которых передано органам государственной власти субъектов Российской Федерации в соответствии с частью 1 статьи 83 Лесного кодекса Российской Федерации, - органами исполнительной власти субъектов Российской Федерации.

Лесозащитное районирование осуществляется в целях обеспечения санитарной безопасности в лесах и заключается в определении зон слабой, средней и сильной лесопатологической угрозы.

Порядок лесозащитного районирования утвержден приказом МПР России от 09.01.2017 № 1 «Об утверждении Порядка лесозащитного районирования.

Минимальной единицей лесозащитного районирования является участковое лесничество, в случае его отсутствия - лесничество (лесопарк) (далее - объект лесозащитного районирования).

Для отнесения объекта лесозащитного районирования к той или иной зоне лесопатологической угрозы используются следующие критерии:

объем санитарно-оздоровительных мероприятий;

объем мероприятий по ликвидации очагов вредных организмов;

площадь очагов вредных организмов, в отношении которых требуется принятие мер по их ликвидации;

площадь лесного участка, занятого погибшими и поврежденными насаждениями;

площадь защитных лесов, в том числе особо охраняемых природных территорий.

В зависимости от зоны лесопатологической угрозы определяются методы осуществления государственного лесопатологического мониторинга и проведения лесопатологических обследований.

На основании однородности лесохозяйственных и лесорастительных условий в пределах зон лесопатологической угрозы выделены лесозащитные районы. Кировское лесничество отнесено к Усть-Ордынскому лесозащитному району.

Государственный лесопатологический мониторинг представляет собой систему наблюдений (с использованием наземных и (или) дистанционных методов) за санитарным и лесопатологическим состоянием лесов и за происходящими в них процессами и явлениями, а также анализа, оценки и прогноза изменения санитарного и лесопатологнческого состояния лесов (статья 60.5 ЛК РФ).

Государственный лесопатологический мониторинг (ГЛПМ) является частью государственного экологического мониторинга (государственного мониторинга окружающей среды). Порядок осуществления государственного лесопатологического мониторинга установлен приказом МПР России от 05.04.2017 № 156 «Об утверждении Порядка осуществления государственного лесопатологического мониторинга».

Целями ГЛПМ являются своевременное обнаружение, анализ, оценка и прогноз изменения санитарного и лесопатологнческого состояния лесов для осуществления управления в области защиты лесов и обеспечения санитарной безопасности в лесах.

Проведение ГЛПМ обеспечивается органами государственной власти, органами местного самоуправления, уполномоченными в соответствии со статьями 81-84 Лесного кодекса Российской Федерации.

Уполномоченные органы, осуществляющие ГЛПМ, на безвозмездной основе получают от органов государственной власти Российской Федерации, уполномоченных в области лесных отношений, имеющиеся у них сведения о состоянии лесов и неблагоприятных факторах; сведения о мероприятиях по охране, защите и воспроизводству лесов; таксационные описания на электронных и бумажных носителях с приложением актуальных планов лесонасаждений и лесоустроительных планшетов; лесные планы, лесохозяйственные регламенты лесничеств (лесопарков); проекты освоения лесов; материалы по отводу лесосек и иную информацию, которая может повлиять на санитарное и лесопатологическое состояние лесов.

Источниками информации для осуществления ГЛПМ являются:

данные дистанционного зондирования Земли;

сведения федеральных органов исполнительной власти;

сведения органов государственной власти субъектов Российской Федерации, уполномоченных в области лесных отношений, в том числе данные, полученные в результате лесопатологических обследований;

данные государственного лесного реестра;

сообщения граждан, юридических лиц и средств массовой информации;

иные источники информации о состоянии лесов и их количественных и качественных характеристиках.

К наземным методам осуществления ГЛПМ относятся следующие способы проведения ГЛПМ:

регулярные наземные наблюдения за санитарным и лесопатологическим состоянием лесов;

выборочные наблюдения за популяциями вредных организмов;

выборочные наземные наблюдения за санитарным и лесопатологическим состоянием лесов;

инвентаризацию очагов вредных организмов;

экспедиционные обследования;

оценка санитарного и лесопатологического состояния лесов, в том числе по актам лесопатологических обследований.

К дистанционным методам осуществления ГЛПМ относятся дистанционные наблюдения за санитарным и лесопатологическим состоянием лесов.

Основной задачей проведения регулярных наземных наблюдений за санитарным и лесопатологическим состоянием лесов (далее - регулярные наземные наблюдения) является сбор данных о динамике изменения состояния лесов для осуществления прогноза и своевременное обнаружение отклонений в санитарном и лесопатологическом состоянии лесов.

Регулярные наземные наблюдения должны осуществляться на постоянных пунктах наблюдения.

Регулярные наземные наблюдения проводятся только во время вегетационного периода, характерного для лесорастительной зоны или лесного района.

Периодичность осуществления регулярных наземных наблюдений на одном и том же постоянном пункте наблюдения определяется в зависимости от зоны лесопатологической угрозы:

зона сильной лесопатологической угрозы - не реже 1 раза в 2 года;

зона средней лесопатологической угрозы - не реже 1 раза в 3 года;

зона слабой лесопатологической угрозы - не реже 1 раза в 5 лет.

Не допускается закладывать постоянный пункт наблюдений на лесных участках, назначенных в рубку для заготовки древесины, а также в рубку в целях охраны, защиты и воспроизводства лесов.

Результатом регулярных наземных наблюдений за санитарным и лесопатологическим состоянием лесов является оценка динамики состояния лесных насаждений по типологическим группам для прогноза санитарного и лесопатологического состояния лесов.

Задачей выборочных наблюдений за популяциями вредных организмов (далее - выборочные наблюдения) является сбор данных о состоянии популяций вредных организмов, оценка их динамики и прогнозирование угрозы повреждения лесов.

Выборочные наблюдения организуются и ежегодно проводятся на пунктах детального надзора, расположенных на постоянных маршрутных ходах, заложенных на лесных участках, где установлено наличие постоянного скопления вредных насекомых видов, отнесенных к особо опасным вредным организмам, в период стабильно низкой численности популяции вредных насекомых или в лесах, наиболее пригодных для образования первичных очагов вредных организмов.

Результаты выборочных наблюдений используются для подготовки обзора санитарного и лесопатологического состояния лесов по субъектам Российской Федерации и в целом по России и прогноза санитарного и лесопатологического состояния лесов Российской Федерации.

Основной задачей выборочных наземных наблюдений за санитарным и лесопатологическим состоянием лесов (далее - выборочные наземные наблюдения) является сбор и уточнение информации о санитарном состоянии лесов (степень захламления, усыхания, загрязнения) и (или) лесопатологическом состоянии лесов (степень повреждения (поражения) вредными организмами) на лесных участках.

Выборочные наземные наблюдения осуществляются в соответствии с порядком проведения лесопатологических обследований, утвержденным приказом Минприроды России от 16 сентября 2016 г. № 480. (зарегистрирован Минюстом России 13 января 2017 г., регистрационный № 45200).

При выборочных наземных наблюдениях должны осуществляться визуальная и (или) инструментальная оценка состояния леса по маршрутным ходам или на пунктах учета. Маршрутные ходы должны намечаться с учетом наибольшего охвата лесотаксационных выделов.

Результаты выборочных наземных наблюдений должны включаться соответственно в реестр лесных участков, занятых поврежденными и погибшими лесными насаждениями, реестр лесных участков, на которых рекомендуется проведение мероприятий по защите лесов, реестр лесных участков, на которых действуют очаги вредных организмов, не отнесенных к карантинным объектам и реестр лесных участков, на которых действуют очаги вредных организмов, отнесенных к карантинным объектам.

Результаты выборочных наземных наблюдений используются для подготовки обзора санитарного и лесопатологического состояния лесов по субъектам Российской Федерации и в целом по России и прогноза санитарного и лесопатологического состояния лесов Российской Федерации.

Задачей инвентаризации очагов вредных организмов является ежегодный учёт действующих, затухших и вновь выявленных очагов вредных организмов, прогноз возможного повреждения лесов.

При инвентаризации очагов вредных организмов должны проводиться учет численности вредных организмов, анализ данных дистанционных наблюдений за санитарным и лесопатологическим состоянием лесов, выборочных наблюдений за популяциями вредных организмов, лесопатологических обследований, камеральное списание очагов вредных организмов на основании биологических особенностей развития вредителей и фактических данных о повреждении соответствующих лесных насаждений.

На основании анализа результатов учета численности вредных организмов должен составляться реестр лесных участков, на которых рекомендуется проведение мероприятий по ликвидации очагов вредных организмов.

Реестр лесных участков, на которых рекомендуется проведение мероприятий по ликвидации очагов вредных организмов, в срок до 1 ноября текущего года должен быть передан в уполномоченные органы для планирования и осуществления мероприятий по защите лесов.

Результаты инвентаризации очагов вредных организмов должны включаться в реестр лесных участков, на которых действуют очаги вредных организмов, отнесенных к карантинным объектам или реестр лесных участков, на которых действуют очаги вредных организмов, не отнесенных к карантинным объектам и использоваться для подготовки обзора санитарного и лесопатологического состояния лесов по субъектам Российской Федерации и в целом по России и прогноза санитарного и лесопатологического состояния лесов Российской Федерации.

Дистанционные наблюдения за санитарным и лесопатологическим состоянием лесов. Задачей дистанционных наблюдений за санитарным и лесопатологическим состоянием лесов является выявление изменений санитарного и лесопатологического состояния лесов, а также предварительное определение границ и площади лесных насаждений, на которых выявлены такие изменения.

Дистанционные наблюдения за санитарным и лесопатологическим состоянием лесов должны осуществляться путем дешифрирования космических снимков и аэрофотоснимков, полученных с применением воздушных судов и беспилотных летательных аппаратов.

В зонах сильной и средней лесопатологической угрозы результаты дистанционных наблюдений за санитарным и лесопатологическим состоянием лесов являются одним из оснований для планирования объемов и мест проведения работ по ГЛПМ наземными методами на следующий год. В зоне слабой лесопатологической угрозы и в экономически труднодоступных для проведения наземных работ участках результаты дистанционных наблюдений за санитарным и лесопатологическим состоянием лесов используются для обобщенной оценки площади погибших и поврежденных лесных насаждений.

Экспедиционные обследования. В целях подтверждения данных дистанционных наблюдений за санитарным и лесопатологическим состоянием лесов в труднодоступных или удаленных районах, а также в районах с наличием массовых очагов вредных организмов или при значительном повреждении лесных насаждений неблагоприятными факторами, работы по проведению ГЛПМ наземными методами должны проводится путем экспедиционного обследования.

Способы ГЛПМ, применяемые при проведении экспедиционных обследований, выбираются в зависимости от поставленных задач, планируемой точности работ и доступности лесных участков.

Минимальным объектом работ, проводимых посредством экспедиционных обследований, является лесничество или лесопарк.

Оценка санитарного и лесопатологического состояния лесов осуществляется в целях определения достоверности прогнозов санитарного и лесопатологического состояния лесов, контроля результатов проводимых мероприятий по защите лесов и основана на сравнительном анализе результатов ГЛПМ и данных о фактическом санитарном и лесопатологическом состоянии насаждений, в которых проведены работы по ликвидации очагов вредных организмов, а также санитарно-оздоровительные мероприятия.

Для сравнительного анализа и прогнозирования санитарного и лесопатологического состояния лесов на текущий год применяются результаты ГЛПМ текущего года и прогнозы санитарного и лесопатологического состояния лесов предыдущего года.

По результатам оценки санитарного и лесопатологического состояния лесов путем сравнительного анализа данных, полученных при проведении ГЛПМ, должен уточняться реестр лесных участков, занятых поврежденными и погибшими лесными насаждениями, а также должны составляться прогноз санитарного и лесопатологического состояния лесов Российской Федерации и обзор санитарного и лесопатологического состояния лесов по субъектам Российской Федерации и в целом по России.

Основными результатами ГЛПМ являются составляемые уполномоченными органами:

реестр лесных участков, занятых поврежденными и погибшими лесными насаждениями в разрезе лесничеств и лесопарков (ежемесячно);

реестр лесных участков, на которых рекомендуется проведение мероприятий по защите лесов в разрезе лесничеств и лесопарков (ежемесячно);

реестр лесных участков, на которых действуют очаги вредных организмов, отнесенных к карантинным объектам (ежемесячно);

реестр лесных участков, на которых действуют очаги вредных организмов, не отнесенных к карантинным объектам (ежемесячно);

реестр лесных участков, на которых рекомендуется проведение мероприятий по ликвидации очагов вредных организмов (ежегодно до 1 ноября текущего года);

прогноз санитарного и лесопатологического состояния лесов Российской Федерации (один раз в шесть месяцев);

обзор санитарного и лесопатологического состояния лесов по субъектам Российской Федерации и в целом по России (ежегодно до 1 мая года, следующего за отчетным).

В соответствии с пунктом 8 Порядка лесозащитного районирования, утвержденного приказом Минприроды России от 09.01.2017 № 1 методы (способы) осуществления ГЛПМ определяются с учетом зон лесопатологической угрозы:

в зоне слабой лесопатологической угрозы используются дистанционные методы (способы) наблюдения и экспедиционные лесопатологические обследования;

в зоне средней лесопатологической угрозы - дистанционные и выборочные наземные методы (способы) наблюдения;

в зоне сильной лесопатологической угрозы - все методы (способы), предусмотренные порядком осуществления ГЛПМ, с преобладанием наземных.

Проведение лесопатологических обследований. Лесопатологические обследования (далее - ЛПО) проводятся в лесах с учетом данных государственного лесопатологического мониторинга, а также иной информации о санитарном и лесопатологическом состоянии лесов.

Порядок проведения лесопатологических обследований и формы акта лесопатологического обследования утверждены приказом МПР России от 16.09.2016 № 480 «Об утверждении порядка проведения лесопатологических обследований и формы акта лесопатологического обследования».

Акт лесопатологического обследования в срок не позднее 3-х рабочих дней со дня утверждения с приложениями размещается на официальном сайте органа государственной власти или органа местного самоуправления в информационно-телекоммуникационной сети «Интернет» (далее – официальный сайт), за исключением актов, содержащих информацию, доступ к которой ограничен федеральными законами. Срок размещения акта с приложениями на официальном сайте составляет два года.

Проведение ЛПО обеспечивается органами государственной власти или органами местного самоуправления в пределах их полномочий, (далее - уполномоченные органы), определенных статьями 81-84 Лесного кодекса Российской Федерации, либо гражданами, в том числе индивидуальными предпринимателями, и юридическими лицами, осуществляющими использование лесов.

В соответствии с Правилами санитарной безопасности в лесах граждане и юридические лица, осуществляющие использование, охрану, защиту и воспроизводство лесов (далее - граждане, в том числе индивидуальные предприниматели, юридические лица), в случае обнаружения признаков появления вредителей, болезней, неблагополучного состояния, значительного или массового повреждения или поражения обязаны в пятидневный срок с даты обнаружения проинформировать об этом уполномоченные органы. Проверка информации уполномоченными органами проводится в 30-дневный срок с момента ее получения.

ЛПО проводятся с использованием наземных и (или) дистанционных методов, визуальными и (или) инструментальными способами, обеспечивающими необходимую точность оценки санитарного и лесопатологического состояния лесов.

ЛПО проводятся в целях получения информации о текущем санитарном (характеристика, которая определяется по количеству деревьев разных категорий состояния) и лесопатологическом (характеристика, которая определяется по количеству вредных организмов и степени повреждения ими деревьев) состоянии лесных участков, а также для обоснования и назначения мероприятий по предупреждению распространения вредных организмов.

ЛПО проводятся в лесных насаждениях во время вегетационного периода с момента распускания листвы (хвои) и до момента начала сезонной дехромации (изменения цвета хвои или листьев в результате воздействия неблагоприятных природных и антропогенных факторов).

В чистых по составу вечнозеленых лесных насаждениях, а также лесных насаждениях, повреждённых ветрами (ветровал, бурелом) и верховыми пожарами, ЛПО проводятся в течение года.

Объемы ЛПО в лесном плане субъекта Российской Федерации и лесохозяйственном регламенте лесничеств (лесопарков) не указываются и определяются ежегодно, в том числе с учетом данных государственного лесопатологического мониторинга и иной информации о санитарном и лесопатологическом состоянии лесов.

В процессе ЛПО производятся:

определение причин повреждений (или гибели) лесных насаждений, а также выявление аварийных деревьев;

определение местоположения и границ поврежденных лесных участков;

определение текущего санитарного и лесопатологического состояния лесных участков;

назначение мероприятий по предупреждению распространения вредных организмов, в том числе профилактических мероприятий по защите лесов, а также агитационных мероприятий (далее - мероприятия) в первую очередь на лесных участках, предоставленных для осуществления рекреационной деятельности, в ценных лесах.

ЛПО визуальным способом планируются на основе информации о санитарном и лесопатологическом состоянии лесов, полученной в результате осуществления государственного лесопатологического мониторинга, государственного мониторинга воспроизводства лесов, мониторинга пожарной опасности в лесах и лесных пожаров, а также информации, полученной от уполномоченных органов, граждан, в том числе индивидуальных предпринимателей и юридических лиц.

ЛПО инструментальным способом планируются на лесных участках, на которых по результатам ЛПО визуальным способом или по информации, полученной из других источников, необходимо проведение санитарно-оздоровительных мероприятий (далее - СОМ).

ЛПО визуальным способом проводятся с использованием наземных и (или) дистанционных методов. По результатам ЛПО визуальным способом в акте лесопатологического обследования прогнозируется развитие очагов вредных организмов, изменение площади ослабленных и усыхающих лесных насаждений, указываются площади лесных насаждений с нарушенной и утраченной устойчивостью, а также указываются назначенные профилактические мероприятия по защите лесов, агитационные мероприятия.

ЛПО инструментальным способом проводятся только с использованием наземного метода. По результатам ЛПО инструментальным способом в Акте лесопатологического обследования указываются процент выборки деревьев по категориям состояния, назначения мероприятий, степень поражения лесного насаждения, причины повреждения и гибели лесных насаждений.

Санитарно-оздоровительные мероприятия (далее - СОМ) проводятся с целью улучшения санитарного состояния лесных насаждений, уменьшения угрозы распространения вредных организмов, обеспечения лесными насаждениями своих целевых функций, а также снижения ущерба от воздействия неблагоприятных факторов (вредные организмы, воздействие огня, погодные условия, почвенно-климатические факторы и другие, биотические и абиотические факторы, наносящие ущерб устойчивости или целевой функции лесов).

К СОМ относятся рубка погибших и поврежденных лесных насаждений, уборка неликвидной древесины, а также аварийных деревьев.

Сведения о видах и объемах СОМ, планируемых к проведению лицами, использующими леса на основании договора аренды, права постоянного (бессрочного) пользования лесным участком, отражаются в лесной декларации.

Планирование объемов СОМ на лесных участках, не переданных в пользование, отражается в лесохозяйственном регламенте лесничества (лесопарка) на основании данных государственного лесопатологического мониторинга и ЛПО.

СОМ не планируются в лесных насаждениях 4 и 5 классов бонитетов, за исключением случаев угрозы возникновения в этих лесных насаждениях очагов вредных организмов, а также в лесничествах, где лесные насаждения данных бонитетов являются преобладающими.

СОМ планируются в лесах любого целевого назначения и всех категорий защитных лесов, кроме заповедных участков.

Отвод лесосек для проведения СОМ в лесных насаждениях (лиственных и лиственничных) (30% и более в составе насаждений) проводится в вегетационный период (кроме лесных участков, поврежденных ветрами (ветровал, бурелом) и верховыми пожарами).

Размер лесосек для проведения СОМ не лимитируется.

Рубка погибших и поврежденных лесных насаждений проводится в форме сплошной (для погибших и поврежденных насаждений) и выборочной (для поврежденных насаждений) санитарной рубки.

В молодняках до созревания в них деловой древесины при наличии погибших семенников проводятся выборочные санитарные рубки и (или) уборка неликвидной древесины.

При назначении в сплошную и выборочную санитарную рубку в обязательном порядке отбираются деревья 5 - 6-й категорий состояния. Ветровал, бурелом и снеголом относят к 5 - 6-й категориям состояния.

Допускается назначение в сплошную и выборочную санитарную рубку деревьев категорий состояния в следующих случаях:

деревья хвойных пород 4-й категории состояния;

деревья 3 - 4-й категорий состояния (сильно ослабленные и усыхающие) назначаются в рубку при повреждении корневой губкой (в сосняках), деревья осины - при повреждении осиновым трутовиком и деревья различных видов вяза - при повреждении голландской болезнью;

в эксплуатационных лесах: деревья при наличии на стволах явных признаков гнилей (дупла, плодовые тела трутовиков, раковые раны, охватывающие более 2/3 окружности ствола); деревья ели и пихты, имеющие повреждения коры лосем и другими животными более трети окружности ствола;

в лесных насаждениях, пройденных лесным пожаром: деревья с наличием прогара корневой шейки не менее 3/4 окружности ствола (при этом обязательно наличие пробной площади с раскопкой корневой шейки не менее чем у 100 деревьев) или высушивание луба не менее 3/4 окружности ствола (наличие пробной площади также обязательно);

деревья хвойных пород, имеющие повреждения коры лосем и другими животными более трети окружности ствола, или поселения стволовых вредителей, занимающие более половины окружности ствола.

Отбор деревьев в выборочную и сплошную санитарную рубку при повреждении хвое- и листогрызущими насекомыми производится после завершения периода восстановления хвои (листвы).

При выборочной санитарной рубке жизнеспособные деревья с дуплами в количестве 5 - 10 шт./га оставляются в целях обеспечения естественными укрытиями представителей животного мира.

Для лесных растений, относящихся к видам, занесенным в Красную книгу Российской Федерации и (или) в Красные книги субъектов Российской Федерации, а также включенных в перечень видов (пород) деревьев и кустарников, заготовка древесины которых не допускается, в соответствии приказом Рослесхоза от 05.12.2011 № 513 «Об утверждении Перечня видов (пород) деревьев и кустарников, заготовка древесины которых не допускается» разрешается рубка только погибших экземпляров.

После проведения выборочных санитарных рубок полнота лесных насаждений не должна быть ниже минимальных допустимых значений, при которых обеспечивается способность древостоев выполнять функции, соответствующие их категориям защитности или целевому назначению (таблица Б37).

Таблица Б37

Минимальные допустимые значения полноты, до которых назначаются выборочные санитарные рубки в Кировском лесничестве

Вид использования или категория защитных лесов	Преобладающая порода				
	Ель, пихта	Кедр	Сосна	Лиственница	Береза и прочие лиственные
1	2	3	4	5	6
Эксплуатационные леса					
Заготовка древесины	0,5	-	0,3	0,3	0,3
Заготовка живицы			0,3		
Заготовка и сбор недревесных ресурсов	0,5	0,3	0,3	0,3	0,3
Заготовка пищевых лесных ресурсов и сбор лекарственных растений	0,5	0,3	0,3	0,3	0,3
Научно-исследовательская и образовательная деятельность	Не лимитируется				
Осуществление рекреационной деятельности	0,5	0,3	0,3	0,3	0,3
Эксплуатация лесных плантаций	Не лимитируется				
Прочие виды деятельности	0,5	0,3	0,3	0,3	0,3
Защитные леса					
Леса, выполняющие функции защиты природных и иных объектов:					
защитные полосы лесов вдоль железнодорожных путей общего пользования, федеральных автомобильных дорог общего пользования и автомобильных дорог общего пользования, находящихся в собственности субъектов российской Федерации	0,6	0,5	0,5	0,5	0,5
зеленые зоны и лесопарковые зоны	0,5	0,3	0,3	0,3	0,3
Ценные леса:					
леса, расположенные в пустынных, полупустынных, лесостепных, лесотундровых зонах, степях, горах	Не лимитируется для пустынных, полупустынных и малолесных горных территорий. В остальных случаях – 0,3 для всех пород				
нерестоохранные полосы лесов	0,5	0,3	0,3	0,3	0,3

В спелых и перестойных насаждениях в эксплуатационных лесах выборочные санитарные рубки не проводятся. При наличии в них повышенного текущего отпада они планируются в рубку для заготовки древесины в первую очередь (часть 3 статьи 29 Лесного кодекса Российской Федерации).

В лесных насаждениях с участием ели, пихты в составе 70% и более проведение выборочных рубок запрещается, за исключением случаев, когда полнота в данной категории защитности не лимитируется (таблица 15).

Санитарная рубка считается сплошной, если вырубается весь древостой на площади 0,1 га и более. Запрещается проводить сплошную санитарную рубку на всем выделе, если куртины деревьев без признаков ослабления превышают половину площади данного выдела.

Сплошная санитарная рубка проводится в лесных насаждениях, в которых после уборки деревьев, подлежащих рубке, полнота становится ниже предельных величин, при которых обеспечивается способность древостоев выполнять функции, соответствующие категориям защитных лесов или целевому назначению (приложение к настоящим Правилам). Расчет фактической полноты древостоя обеспечивается при проведении ЛПО.

Порубочные остатки после выборочных и сплошных санитарных рубок подлежат сжиганию, мульчированию или вывозу в места, предназначенные для переработки древесины.

Уборка неликвидной древесины проводится в местах образования ветровала, бурелома, снеголома, верховых пожаров и других повреждений при наличии неликвидной древесины более 90% от общего запаса погибших деревьев.

В первую очередь уборка неликвидной древесины производится в лесах, выполняющих функции защиты природных и иных объектов, а также в ценных лесах. На землях другого целевого назначения и иных категорий защитных лесов уборка неликвидной древесины производится в случае, если создается угроза возникновения очагов вредных организмов или пожарной опасности в лесах.

По результатам осуществления СОМ вносятся изменения в лесной план субъекта Российской Федерации, лесохозяйственный регламент лесничества, лесопарка.

Рубка аварийных деревьев проводится в целях недопущения вреда жизни и здоровью граждан или ущерба государственному имуществу и имуществу граждан и юридических лиц.

Рубка погибших и поврежденных лесных насаждений, уборка неликвидной древесины, рубка аварийных деревьев проводятся в соответствии Правилами санитарной безопасности в лесах, а также утвержденными в установленном порядке правилами заготовки древесины, правилами пожарной безопасности в лесах и правилами ухода за лесами.

При заготовке древесины, осуществляемой в порядке проведения сплошных рубок насаждений, поврежденных вредными организмами, ветром, пожарами и в результате других стихийных бедствий, учитывается степень повреждения лесных насаждений, являющаяся основанием для корректировки ставок платы за единицу объема лесных ресурсов в соответствии с постановлением Правительства Российской Федерации от 22 мая 2007 г. № 310 «О ставках платы за единицу объема лесных ресурсов и ставках платы за единицу площади лесного участка, находящегося в федеральной собственности» Нормативы и параметры санитарно-оздоровительных мероприятий приведены в таблице 15.

Таблица 15

Нормативы и параметры санитарно-оздоровительных мероприятий

№ п/п	Показатели	Ед. изм.	Рубка погибших и повреждённых лесных насаждений			Уборка аварийных деревьев	Уборка неликвидной древесины	Итого
			всего	в том числе				
				сплошная	выборочная			
Всего по лесничеству								
1.	Выявленный фонд по лесоводственным требованиям	га	126	126				126
		тыс. м³	11,4	11,4				11,4
2.	Срок вырубки или уборки (очистки)	лет	3	3				
3.	Ежегодный допустимый объем изъятия древесины:							
	Площадь	га	42	42				42
	выбираемый запас, всего:	тыс. м³						
	корневой	тыс. м³	3,8	3,8				3,8
	ликвидный	тыс. м³	3,3	3,3				3,3
	деловой	тыс. м³	2,0	2,0				2,0
в том числе: хвойные								
1.	Выявленный фонд по лесоводственным требованиям	га	126	126				126
		тыс. м³	11,4	11,4				11,4
2.	Срок вырубки или уборки (очистки)	лет	3	3				
3.	Ежегодный допустимый объем изъятия древесины:							
	Площадь	га	42	42				42
	выбираемый запас:	тыс. м³						
	корневой	тыс. м³	3,8	3,8				3,8
	ликвидный	тыс. м³	3,3	3,3				3,3
	деловой	тыс. м³	2,0	2,0				2,0
в том числе: мягколиственные								
1.	Выявленный фонд по лесоводственным требованиям	га						
		тыс. м³						
2.	Срок вырубки или уборки (очистки)							
3.	Ежегодный допустимый объем изъятия древесины:	га						
	Площадь							
	выбираемый запас:	тыс. м³						
	корневой	тыс. м³						
	ликвидный	тыс. м³						
	деловой	тыс. м³						
Распределение выявленного фонда СОМ по преобладающим породам								
Хозсекция Сосновая								
1.	Выявленный фонд по лесоводственным требованиям	га	126	126				126
		тыс. м³	11,4	11,4				11,4
2.	Срок вырубки или уборки	лет	3	3				
3.	Ежегодный размер пользования:							
	Площадь	га	42	42				42
	выбираемый запас	тыс. м³						
	корневой	тыс. м³	3,8	3,8				3,8
	ликвидный	тыс. м³	3,3	3,3				3,3
	деловой	тыс. м³	2,0	2,0				2,0

Корректировка (изменение) объемов рубки погибших и поврежденных лесных насаждений обусловлена уточнением фонда этих рубок на основании информации, предоставленной Министерством лесного комплекса Иркутской области.

Реестр лесных участков, на которых действуют очаги вредных организмов, отнесенных к карантинным объектам по состоянию на 07.06.2018 г. приведен в приложении № 2.

Реестр лесных участков, занятых поврежденными и погибшими лесными насаждениями по состоянию на 18.06.2018 г. приведен в приложении № 3.

В приложении № 1 приведены нормативно-технологические карты (НТК) на проведение выборочных санитарных рубок (НТК № 5); очистка лесов от захламления (НТК № 7 и НТК № 8).

На основании части 1 статьи 19 Лесного Кодекса РФ лицами, использующими леса, осуществляются мероприятия по защите лесов, которые включают в себя в том числе:

проведение лесопатологических обследований;

предупреждение распространения вредных организмов;

иные меры санитарной безопасности в лесах.

Указанные меры санитарной безопасности в лесах, осуществляются в соответствии с лесным планом субъекта Российской Федерации, лесохозяйственным регламентом лесничества (Приложение - Реестр лесных участков, занятых поврежденными и погибшими лесными насаждениями, в разрезе лесничеств и лесопарков по Иркутской области по состоянию), лесопарка и проектом освоения лесов. В том числе, в указанном приложении представлен перечень погибших насаждений (СКС насаждения более 4,5) требующих проведения в эксплуатационных лесах первоочередных рубок и расчисток с последующим проведением лесовосстановительных мероприятий.

При этом невыполнение гражданами, юридическими лицами, осуществляющими использование лесов, лесохозяйственного регламента и проекта освоения лесов в части защиты лесов является основанием для досрочного расторжения договоров аренды лесных участков, договоров купли-продажи лесных насаждений, а также для принудительного прекращения права постоянного (бессрочного) пользования лесными участками или права безвозмездного пользования лесными участками

Осуществление мероприятий по предупреждению распространения вредных организмов. Правила осуществления мероприятий по предупреждению распространения вредных организмов утверждены приказом МПР России от 12.09.2016 № 470 «Об утверждении правил осуществления мероприятий по предупреждению распространения вредных организмов».

Предупреждение распространения вредных организмов включает в себя проведение:

профилактических мероприятий по защите лесов;

агитационных мероприятий;

санитарно-оздоровительных мероприятий, в том числе рубок погибших (утративших жизнеспособность в результате воздействия неблагоприятных факторов) и поврежденных (имеющих видимые признаки повреждения неблагоприятными факторами) лесных насаждений, уборки неликвидной древесины (древесины, утратившей потребительские свойства из-за повреждений гнилью, стволовыми вредителями, а также в результате пожаров и других неблагоприятных воздействий), рубки аварийных деревьев;

Мероприятия по предупреждению распространения вредных организмов на лесных участках, предоставленных в постоянное (бессрочное) пользование, аренду, осуществляются лицами, использующими леса, на основании проекта освоения лесов; на лесных участках, не предоставленных в постоянное (бессрочное) пользование, аренду - органами исполнительной власти и органами местного самоуправления в пределах полномочий (далее - уполномоченные органы), определенных в соответствии со статьями 81 - 84 Лесного кодекса Российской Федерации.

Не допускается осуществление мероприятий по предупреждению распространения вредных организмов:

в случае, если такие мероприятия не предусмотрены соответствующим актом лесопатологического обследования;

в случае, если уполномоченным федеральным органом исполнительной власти направлено предписание об отмене соответствующего акта лесопатологического обследования или о внесении в него изменений;

в течение двадцати дней после размещения в соответствии с частью 3 статьи 60.6 Лесного кодекса акта лесопатологического обследования на официальном сайте уполномоченных органов в информационно-телекоммуникационной сети «Интернет».

Профилактические мероприятия.

Профилактические мероприятия направлены на повышение устойчивости лесов и предотвращение неблагоприятных воздействий на леса.

Основанием для планирования профилактических мероприятий являются результаты лесопатологических обследований (далее - ЛПО). Результаты планирования профилактических мероприятий отражаются в лесохозяйственных регламентах и проектах освоения лесов.

Профилактические мероприятия подразделяются на лесохозяйственные и биотехнические.

К профилактическим лесохозяйственным мероприятиям относятся:

использование удобрений и минеральных добавок для повышения устойчивости лесных насаждений в неблагоприятные периоды (засуха, повреждение насекомыми);

лечение деревьев;

применение пестицидов для предотвращения появления очагов вредных организмов.

Лечение деревьев осуществляется в первую очередь на лесных участках, предоставленных для осуществления рекреационной деятельности. Лечение деревьев заключается в обрезке отдельных усыхающих и поврежденных ветвей, удалении плодовых тел дереворазрушающих грибов, лечении ран, санации дупел.

Применение пестицидов и биологических средств для предотвращения появления очагов вредных организмов в первую очередь производится на участках ценных лесов или в питомниках на основании прогнозных данных на начальной фазе развития очага. При этом не допускается использование пестицидов, которые не внесены в Государственный каталог пестицидов и агрохимикатов, разрешенных к применению на территории Российской Федерации, предусмотренный статьей 3 Федерального закона от 19.07.1997 № 109-ФЗ «О безопасном обращении с пестицидами и агрохимикатами»

Профилактическими биотехническими мероприятиями являются:

улучшение условий обитания и размножения насекомоядных птиц и других насекомоядных животных;

охрана местообитаний, выпуск, расселение и интродукция насекомых-энтомофагов;

посев травянистых нектароносных растений.

Агитационные мероприятия.

К агитационным мероприятиям относятся:

беседы с населением;

проведение открытых уроков в образовательных учреждениях;

развешивание аншлагов и плакатов;

размещение информационных материалов в средствах массовой информации.

Параметры профилактических и других мероприятий по предупреждению распространения вредных организмов приведены в таблице 15.1.

Таблица 15.1

Параметры профилактических и других мероприятий по предупреждению распространения вредных организмов

Наименование мероприятия	Единицы измерения	Объем мероприятия	Срок проведения, лет	Ежегодный объем мероприятия
1	2	3	4	5
1. Профилактические				
1.1. Лесохозяйственные				
Использование удобрений и минеральных добавок для повышения устойчивости лесных насаждений				по необходимости

Наименование мероприятия	Единицы измерения	Объем мероприятия	Срок проведения, лет	Ежегодный объем мероприятия
1	2	3	4	5
Лечение деревьев				по необходимости
Применение пестицидов для предотвращения очагов вредных организмов				по необходимости
1.2. Биотехнические				
Улучшение условий обитания и размножения насекомоядных птиц и других насекомоядных животных:				
изготовление гнездовий	шт.			по необходимости
изготовление кормушек для птиц	шт.			по необходимости
расселение и огораживание муравейников	шт.			по необходимости
Посев травянистых нектароносных растений				по необходимости
2. Другие мероприятия				
Агитационные:				
беседы с населением	беседа	30	10	30
проведение открытых уроков в образовательных школах	урок	4	10	4
развешивание аншлагов и плакатов	шт.			
размещение информационных материалов в средствах массовой информации	статья	2	10	2
Организация уголков лесозащиты при участковых лесничествах	шт.			по необходимости

Мероприятия по ликвидации очагов вредных организмов. Правила ликвидации очагов вредных организмов утверждены приказом МПР России от 23.06.2016 № 361 «Об утверждении Правил ликвидации очагов вредных организмов».

Ликвидация очагов вредных организмов в лесах включает в себя следующие меры:

проведение обследований очагов вредных организмов;

уничтожение или подавление численности вредных организмов, в том числе с применением химических препаратов (препаратов, в которых действующим началом являются химические вещества);

рубка лесных насаждений в целях регулирования породного и возрастного составов лесных насаждений, зараженных вредными организмами.

Для назначения рубок лесных насаждений, зараженных вредными организмами, проводится обследование.

Результаты обследования оформляются актом обследования, в котором указываются: лесничество (лесопарк), субъект Российской Федерации, фамилия, имя, отчество (при наличии) исполнителя, дата и место проведения, площадь запланированного мероприятия, информация о фактической таксационной характеристике, причинах ее несоответствия таксационному описанию, причины повреждения насаждений, с указанием вида вредителя, его встречаемости, степени заселения, расчета процента выборки деревьев, полноты после уборки деревьев, заключения о виде и площади мероприятия с дополнительным заполнением ведомости перечета деревьев, подлежащих вырубке с приложением абриса лесного участка.

Акт обследования утверждается органом государственной власти или органами местного самоуправления в пределах их полномочий, определенных в соответствии со статьями 81 - 84 Лесного кодекса, и в срок не позднее трех рабочих дней со дня его утверждения размещается на официальном сайте органа государственной власти или органа местного самоуправления в информационно-телекоммуникационной сети «Интернет».

Контроль за достоверностью сведений и обоснованностью мероприятий, предусмотренных актами обследований, осуществляет уполномоченный федеральный орган исполнительной власти в пределах полномочий, определенных в соответствии с пунктом 4 части 9 статьи 83 Лесного кодекса Российской Федерации.

Контрольные обследования проводятся комиссией, сформированной уполномоченным органом.

На основании данных контрольных обследований комиссиями, сформированными уполномоченным органом, могут быть изменены (сокращены или продлены) сроки проведения мер по ликвидации очагов вредных организмов, но не более чем на десять дней.

Планирование мероприятий по уничтожению или подавлению численности вредных организмов в лесах, в том числе на лесных участках, переданных в пользование, проводится в соответствии с документом, являющимся основанием для проведения указанных мероприятий (Обоснованием).

Обоснования составляются уполномоченными органами по результатам инвентаризации очагов вредных организмов, проводимой, в том числе, на основании данных государственного лесопатологического мониторинга.

В соответствии с подготовленными Обоснованиями, а также по итогам проведения контрольных обследований, уполномоченные органы принимают решение о проведении мероприятий, и включают выбранные лесные участки в план мероприятий по уничтожению или подавлению численности вредных организмов.

Мероприятия по уничтожению или подавлению численности вредных организмов могут осуществляться наземным и авиационным способами.

При проведении мероприятий по уничтожению или подавлению численности вредных организмов авиационным способом основным методом внесения пестицидов является опрыскивание; наземным способом - опрыскивание или аэрозольная обработка лесных участков.

В целях уничтожения или подавления численности вредных организмов могут использоваться следующие средства: пестициды; биологические фунгициды (биологически активные вещества органического происхождения, подавляющие жизнеспособность ли вызывающие гибель микроорганизмов), энтомофаги (хищные и паразитические насекомые, являющиеся естественными врагами вредителей леса); вирусы; и иные (например, аэрозоли или вещества, образующие на поверхности кладок яиц воздухонепроницаемые пленки), а также следующие виды работ: развешивание феромонных ловушек; сбор и уничтожение яйцекладок, гнезд вредителей; обработка нетоксичными средствами; нанесение ловчих клеевых поясов.

Препараты для обработки насаждений уполномоченные органы выбирают из числа разрешенных к применению на территории Российской Федерации (в соответствии с Государственным каталогом пестицидов и агрохимикатов, разрешенных к применению на территории Российской Федерации.

Рубка лесных насаждений в целях регулирования породного и возрастного составов лесных насаждений, зараженных вредными организмами, проводится на основании утвержденного в установленном порядке акта обследования.

Рубка лесных насаждений, зараженных вредными организмами, включает в себя следующие мероприятия:

рубку и выкладку ловчих деревьев с их последующей уборкой;

рубку лесных насаждений, являющихся очагами вредных организмов.

Рубка лесных насаждений, являющихся очагами вредных организмов, проводится сплошным способом. Отвод лесосек осуществляется в соответствии с Правилами заготовки древесины.

Таблица 15.2

Параметры мероприятий по ликвидации очагов вредных организмов

Наименование мероприятия	Единицы измерения	Объем мероприятия	Срок проведения,	Ежегодный объем мероприятия
1	2	3	4	5
1. Проведение обследований очагов вредных организмов	га			по необходимости
2. Уничтожение или подавление численности вредных организмов:				по необходимости
2.1. Авиационным способом – внесение пестицидов методом опрыскивания	га			не планируется
2.2. Наземным способом – опрыскивание или аэрозольная обработка лесных участков	га			не планируется
3. Рубка лесных насаждений в целях регулирования породного и возрастного состава лесных насаждений, зараженных вредными организмами				по необходимости
3.1. Рубка и выкладка ловчих деревьев с их последующей уборкой	м3			по необходимости
3.2. Рубка лесных насаждений, являющихся очагами вредных организмов	га/м3			по необходимости

Требования к воспроизводству лесов (нормативы, параметры, сроки проведения мероприятий по лесовосстановлению, лесоразведению, уходу за лесами)

Лесовосстановление должно осуществляться в соответствии с «Правилами лесовосстановления», утвержденными приказом МПР России от 29.06.2016 г. № 375.

Лесовосстановление осуществляется в целях восстановления вырубленных, погибших, поврежденных лесов. Лесовосстановление должно обеспечивать восстановление лесных насаждений, сохранение биологического разнообразия лесов, сохранение полезных функций лесов.

Лесовосстановление осуществляется путем естественного, искусственного или комбинированного восстановления лесов.

Естественное восстановление лесов (далее - естественное лесовосстановление) осуществляется вследствие как природных процессов, так и мер содействия лесовосстановлению: путем сохранения подроста лесных древесных пород при проведении рубок лесных насаждений, минерализации почвы, огораживании (далее - содействие естественному лесовосстановлению).

Искусственное восстановление лесов (далее - искусственное лесовосстановление) осуществляется путем создания лесных культур: посадки сеянцев, саженцев, в том числе с закрытой корневой системой, черенков или посева семян лесных растений, в том числе при реконструкции малоценных лесных насаждений.

Комбинированное восстановление лесов (далее - комбинированное лесовосстановление) осуществляется за счет сочетания естественного и искусственного лесовосстановления.

Лесовосстановление обеспечивается:

на лесных участках, предоставленных в аренду для заготовки древесины - арендаторами этих лесных участков;

на лесных участках, за исключением указанных в пункте «а», - органами государственной власти, органами местного самоуправления в пределах их полномочий, определенных в соответствии со статьями 81-84 ЛК РФ.

Лесовосстановление проводится на вырубках, гарях, прогалинах, землях, не занятых лесными насаждениями и требующих лесовосстановления. Главными лесными древесными породами при лесовосстановлении не покрытых лесной растительностью лесных земель на территории лесничества, в зависимости от условий местопроизрастания, являются кедр, сосна, лиственница, ель и пихта, а сопутствующими - берёза и осина.

В целях лесовосстановления обеспечивается ежегодный учет площадей вырубок, гарей, прогалин, иных не занятых лесными насаждениями или пригодных для лесовосстановления земель, при котором, в зависимости от состояния и количества на них подроста и молодняка, определяются способы лесовосстановления в соответствии с требованиями таблицы 2 Приложений 22 к Правилам лесовосстановления. При этом отдельно учитываются площади лесных участков, подлежащие естественному лесовосстановлению вследствие природных процессов, содействию естественному лесовосстановлению, искусственному лесовосстановлению и комбинированному лесовосстановлению.

Учет земель, требующих лесовосстановления, производится по данным государственного лесного реестра, материалам лесоустройства, материалам специальных обследований, при отводе лесосек и осмотре мест осуществления лесосечных работ (осмотре лесосек).

Лесовосстановительные мероприятия на каждом лесном участке, предназначенном для проведения лесовосстановления, осуществляются в соответствии с проектом лесовосстановления.

При составлении проекта лесовосстановления проводятся:

обследование лесного участка;

проектирование способа лесовосстановления;

отвод лесного участка.

При отводе лесного участка для проектирования работ по естественному, искусственному и комбинированному лесовосстановлению проводится его геодезическая съемка с привязкой к границам лесного квартала, дорогам и другим постоянным ориентирам.

Проект лесовосстановления должен содержать:

характеристику местоположения лесного участка (наименование лесничества (лесопарка), участкового лесничества, номер квартала, номер выдела, площадь лесного участка);

характеристику лесорастительных условий лесного участка (в том числе рельефа, гидрологических условий, почвы);

характеристику вырубки (количество пней на единице площади, состояние очистки от порубочных остатков и валежной древесины, характер и размещение оставленных деревьев и кустарников, степень задернения и минерализации почвы;

характеристику имеющегося подроста и молодняка лесных древесных пород (состав пород, средний возраст, средняя высота, количество деревьев и кустарников на единице площади, размещение их по площади лесного участка, состояние лесных насаждений и его оценка);

обоснование проектируемого способа лесовосстановления, главной лесной древесной породы, породного состава восстанавливаемых лесов, с учетом особенностей производства работ в различных категориях защитных лесов и особо защитных участках лесов;

сроки и технологии (методы) выполнения работ по лесовосстановлению;

требования к используемому для лесовосстановления посадочному материалу;

требования к молоднякам, площади которых подлежат отнесению к землям, занятым лесными насаждениями, для признания работ по лесовосстановлению завершенными (возраст, количество деревьев главных лесных древесных пород, средняя высота).

Выбор способа лесовосстановления проводят с учетом следующих условий.

Таблица Б38

Способы лесовосстановления в зависимости от количества жизнеспособного подроста и молодняка главных лесных древесных пород

Способы лесовосстановления		Древесные породы	Группы типов леса, типы лесорастительных условий	Количество жизнеспособного подроста и молодняка, тыс. штук на 1 га
1		2	3	4
Среднесибирский подтаежно-лесостепной район				
Естественное лесовосстановление	путем мероприятий по сохранению подроста	Сосна, лиственница	Лишайниковые, каменистые, мертвопокровные, остепненные	Более 4
			Брусничные, рододендровые, травяные	Более 3
			Зеленомошные, кисличные, черничные, разнотравные	Более 3
			Крупнотравные, долгомошные, травяно-болотные, сфагновые	Более 2
		Ель, пихта	Зеленомошные, черничные, разнотравные, папоротниковые, кисличные	Более 2,5
			Долгомошные, сфагновые, крупнотравные, папоротниковые	Более 2
	путем минерализации почвы	Сосна, лиственница	Лишайниковые, каменистые, мертвопокровные, остепненные	2 - 4
Естественное лесовосстановление	путем минерализации почвы	Сосна, лиственница	Брусничные, рододендровые, травяные	2 - 3
			Зеленомошные, кисличные, черничные, разнотравные	2 - 3
			Крупнотравные, долгомошные, травяно-болотные, сфагновые	1,5 - 2
		Ель, пихта	Зеленомошные, черничные, разнотравные, папоротниковые, кисличные	1,5 - 2,5
			Долгомошные, сфагновые, крупнотравные, папоротниковые	1,5 - 2
Комбинированное лесовосстановление		Сосна, лиственница	Лишайниковые, каменистые, мертвопокровные, остепненные	1 - 2
			Брусничные, рододендровые, травяные	1 - 2
			Зеленомошные, кисличные, черничные, разнотравные	1 - 2
			Крупнотравные, долгомошные, травяно-болотные, сфагновые	1 - 1,5
		Ель, пихта	Зеленомошные, черничные, разнотравные, папоротниковые, кисличные	1 - 1,5
			Долгомошные, сфагновые, крупнотравные, папоротниковые	1 - 1,5
Искусственное лесовосстановление		Сосна, лиственница	Лишайниковые, каменистые, мертвопокровные, остепненные	Менее 1
			Брусничные, рододендровые, травяные	Менее 1
			Зеленомошные, кисличные, черничные, разнотравные	Менее 1
			Крупнотравные, долгомошные, травяно-болотные, сфагновые	Менее 1
Искусственное лесовосстановление		Ель, пихта	Зеленомошные, черничные, разнотравные, папоротниковые, кисличные	Менее 1
			Долгомошные, сфагновые, крупнотравные, папоротниковые	Менее 1
Естественное лесовосстановление путем мероприятий по сохранению подроста, ухода за подростом		Сосна кедровая сибирская	Лишайниковые, каменистые, мертвопокровные, рододендровые остепненные	Более 2,5
			Брусничные, зеленомошные, кисличные, черничные, разнотравные	Более 2

Способы лесовосстановления	Древесные породы	Группы типов леса, типы лесорастительных условий	Количество жизнеспособного подроста и молодняка, тыс. штук на 1 га
1	2	3	4
Естественное лесовосстановление путем минерализации почвы	Сосна кедровая сибирская	Лишайниковые, каменистые, мертвопокровные, рододендровые остепненные	1,5-2,5
		Брусничные, зеленомошные, кисличные, черничные, разнотравные	1-1,5
Комбинированное лесовосстановление	Сосна кедровая сибирская	для всех условий	1-1,5
Искусственное лесовосстановление	Сосна кедровая сибирская	для всех условий	Менее 1

Естественное лесовосстановление. Естественное лесовосстановление вследствии природных процессов планируется в зоне притундровых лесов и редкосной тайги, таежной зоне хвойно-широколиственных лесов и Южно-Сибирской горной зоне в соответствии с приказом Минприроды России от 18 августа 2014 г. № 367 «Об утверждении Перечня лесных районов Российской федерации», с изменениями, внесенными приказом Минприроды России от 23 декабря 2014 г. № 569, приказом Минприроды России от 21 марта 2016 г. № 83.

Кировское лесничество полностью расположено в лесостепной зоне, в которой в соответствии с «Правилами лесовосстановления», утвержденными приказом МПР России от 29.06.2016 г. № 375, естественного лесовосстановления вследствие природных процессов не предусмотрено.

В целях содействия естественному лесовосстановлению осуществляются следующие мероприятия:

сохранение возобновившегося под пологом лесных насаждений жизнеспособного поколения главных лесных древесных пород лесных насаждений (подрост) (далее - главные лесные древесные породы), способного образовывать в данных природно-климатических условиях новые лесные насаждения (подрост). Древесные растения в возрасте до двух лет (самосев) в числе подроста не учитываются;

сохранение жизнеспособного укоренившегося подроста и молодняка (экземпляров высотой более 2,5 метров), главных лесных древесных пород, при проведении рубок лесных насаждений;

уход за подростом главных лесных древесных пород на площадях, не занятых лесными насаждениями (приземление подроста, оправка подроста, окашивание подроста, изреживание подроста, внесение удобрений, обработка гербицидами);

минерализация поверхности почвы на местах планируемых рубок спелых и перестойных насаждений и на вырубках;

оставление семенных деревьев, куртин и групп;

огораживание площадей.

подавление корнеотпрысковой способности деревьев (инъекции арборицидов или окольцовывание).

Меры по сохранению подроста лесных насаждений ценных лесных древесных пород осуществляются одновременно с проведением рубок лесных насаждений. Рубка в таких случаях проводится преимущественно в зимнее время по снежному покрову с применением технологий, позволяющих обеспечить сохранение от уничтожения и повреждения количество подроста и молодняка ценных лесных древесных пород в количестве, определенном при отводе лесосек. После проведения рубок проводится уход за сохраненным подростом и молодняком лесных древесных пород путем освобождения от завалов порубочными остатками, вырубки сломанных и поврежденных экземпляров.

Сохранению подлежит жизнеспособный подрост и молодняк главных лесных древесных пород – для лесничества: сосновых, кедровых, лиственничных, еловых и пихтовых насаждений, в соответствующих им природно-климатических условиях.

При проведении выборочных рубок учету и сохранению подлежит весь имеющийся под пологом леса подрост и молодняк, независимо от количества, степени жизнеспособности и характера их размещения по площади.

Содействие естественному лесовосстановлению путем огораживания площадей в Кировском лесничестве не планируется.

Содействие естественному лесовосстановлению путем минерализации почвы проводится на площадях, на которых имеются источники семян главных лесных древесных пород лесных насаждений (примыкающие лесные насаждения, отдельные семенные деревья или их группы, куртины, полосы, под пологом поступающих в рубку лесных насаждений с полнотой не более 0,6).

На участках проводится минерализация не менее 25 - 30% поверхности почвы в годы удовлетворительного и обильного урожая семян лесных растений до начала опадения семян главных лесных древесных пород. Минерализация поверхности почвы проводится как в виде отдельного мероприятия по содействию естественному лесовосстановлению, так и в комплексе с сохранением семенников, семенных куртин и групп деревьев.

Минерализация поверхности почвы осуществляется путем обработки почвы механическими, химическими или огневыми средствами в зависимости от механического состава и влажности почвы, густоты и высоты травяного покрова, мощности лесной подстилки, количества семенных деревьев.

Результаты проведенных мер содействия естественному лесовосстановлению признаются достаточными в случае их соответствия критериям и требованиям к молоднякам, площади которых подлежат отнесению к землям, занятым лесными насаждениями, установленным в таблице 1 Приложения 13 к Правилам лесовосстановления.

Учет эффективности мер содействия естественному лесовосстановлению проводится через два года после проведения работ.

При количестве подроста менее, указанного в таблице 2 Приложения 22 (для Среднесибирского подтаежно-лесостепного района) и таблице к Правилам лесовосстановления предусматриваются дополнительные меры искусственного или комбинированного лесовосстановления.

Искусственное лесовосстановление проводится в случае, если невозможно обеспечить естественное или нецелесообразно комбинированное лесовосстановление хозяйственно ценными лесными древесными породами, а также на лесных участках, на которых погибли лесные культуры.

В целях создания условий для качественного выполнения всех последующих технологических операций, а также для уменьшения пожарной опасности и улучшения санитарного состояния лесных культур проводится подготовка лесного участка для создания лесных культур.

Подготовка лесного участка к созданию лесных культур включает;

маркировку линий будущих рядов лесных культур или полос обработки почвы и обозначение мест, опасных для работы техники;

сплошную или полосную (частичную) расчистку площади от валежной древесины, камней, нежелательной древесной растительности, мелких пней, стволов усохших деревьев;

корчевку пней, препятствующих движению техники или уменьшение их высоты до уровня, не препятствующего движению техники;

планировку поверхности лесного участка, при необходимости проведение мелиоративных работ, нарезку террас на склонах;

при необходимости - предварительную борьбу с вредными почвенными организмами.

на заболоченных, избыточно увлажненных почвах - проведение осушительных мероприятий.

Способы обработки почвы (сплошная или частичная) выбираются при проектировании искусственного лесовосстановления в зависимости от природно-климатических условий, типов почвы и иных факторов.

Обработка почвы осуществляется на всем участке (сплошная обработка) или на его части (частичная обработка) преимущественно механическим способом.

Сплошная механическая обработка может проводиться на участках, не имеющих препятствий для работы техники (при крутизне склонов до 6 градусов и отсутствии водной и ветровой эрозии почвы).

Частичная механическая обработка почвы осуществляется путём полосной вспашки, минерализации или рыхления почвы на полосах или площадках, нарезки борозд или траншей, образования микроповышений (пластов, гряд, гребней, холмиков), подготовки ямок.

Без предварительной обработки почвы, как исключение, допускается создание лесных культур путем посадки саженцев на хорошо очищенных вырубках с количеством пней до 500 штук на 1 гектар при отсутствии опасности возобновления быстрорастущих лесных насаждений малоценных лесных древесных пород.

Лесные культуры могут создаваться из лесных растений одной главной лесной древесной породы (чистые культуры) или из лесных растений нескольких главных и сопутствующих лесных древесных и кустарниковых пород (смешанные культуры).

Главная лесная древесная порода выбирается из местных лесных древесных пород и должна отвечать целям лесовосстановления и соответствовать природно-климатическим условиям лесного участка.

Для Кировского лесничества главной лесной древесной породой является сосна обыкновенная.

Основным методом создания лесных культур является посадка, которая осуществляется различными видами посадочного материала. Посадка предпочтительнее на почвах, подверженных водной и ветровой эрозии, на избыточно увлажненных почвах и на участках с быстрым зарастанием посадочных мест сорной растительностью, а также в районах с недостаточным увлажнением.

Для искусственного и комбинированного лесовосстановления используется посадочный материал, соответствующий критериям и требованиям, указанным в таблице 1 Приложения 22 (для Среднесибирского подтаежно-лесостепного района) к Правилам лесовосстановления. Допускается применять посадочный материал в возрасте менее указанного в таблице 2 Приложений 22 к Правилам лесовосстановления, при соответствии его требованиям по высоте и диаметру стволика у корневой шейки.

Создание лесных культур посевом семян допускается на лесных участках со слабым развитием травянистого покрова. Посев возможен в таежной зоне на участках с сухими песчаными и каменистыми почвами.

В большинстве случаев лучшим сроком посадки и посева лесных культур является ранняя весна, до начала распускания почек.

Лесные культуры создают в соответствии с проектируемой густотой посадки (посева).

На вырубках на сухих почвах и в лесостепной зоне - 4 тысяч штук на 1 гектаре. При создании лесных культур посевом семян число посевных мест по сравнению с указанными нормами густоты культур при посадке сеянцев увеличивается на 20%. При посадке лесных культур саженцами, сеянцами с закрытой корневой системой допускается снижение количества высаживаемых растений до 2,0 тысяч штук на 1 гектаре.

Технологические схемы создания лесных культур отражены в таблице Б39.

Комбинированное лесовосстановление осуществляется путем посадки и посева на лесных участках, на которых естественное лесовосстановление лесных насаждений главными лесными древесными пород не обеспечивается.

При комбинированном лесовосстановлении первоначальная густота посадки (посева) главной лесной древесной породы на единице площади устанавливается в зависимости от количества имеющегося жизнеспособного подроста и молодняка главной лесной древесной породы. Общее количество культивируемых растений и подроста главной лесной древесной породы должно быть в таежной зоне не менее 3 тысяч на 1 гектаре, на сухих почвах и в лесостепной зоне - 4 тысяч штук на 1 гектаре.

Комбинированное лесовосстановление под пологом лесных насаждений проводится в зеленых зонах в целях повышения санитарно-гигиенических функций, в противоэрозионных и других защитных лесах.

Первоначальная густота лесных культур при комбинированном лесовосстановлении под пологом лесных насаждений должна составлять не менее 50% от первоначальной густоты, установленной пунктом 37 Правил лесовосстановления.

Лесные культуры с приживаемостью менее 25% считаются погибшими.

Площади лесных участков, на которых проведено искусственное и (или) комбинированное лесовосстановление, относятся к землям, занятым лесными насаждениями, при достижении лесными растениями параметров главной лесной древесной породы, указанных в таблице 1 Приложения 22 (для Среднесибиркого подтаежно-лесостепного района) к Правилам лесовосстановления (таблица 17).

Технологические схемы комбинированного лесовосстановления отражены в таблице Б40.

Таблица Б39

Технологические схемы создания лесных культур

Тип условий место- произ- раста- ния	Группы типов леса, почвы	Номер техно- логии- ческой схемы	Подготовка почвы, используемые машины и орудия	Обработка почвы, исполь- зуемые машины и орудия	Главная порода	Способ производства лес- ных культур, используемый агрегат	Размещение растений, м: между рядами в рядах	Уход за лесными культурами
1	2	3	4	5	6	7	8	9
При нормативе 4 тыс. шт./га								
B_2 C_{2-3}	Сосняки, лиственничники, березняки зелено-мошные, осочково-разнотравные, разнотравные на супесчаных и суглинистых почвах	1	Расчистка полос шириной 3,5 м бульдозером. Расстояние между центрами полос 3-5 м, Т-100 или ЛХТ-4+КРП-2,5; создание сплошных минерализованных противопожарных полос по периметру площади шириной от 3 до 4 метров	Нарезка борозд, ЛХТ-4+ПКЛ-70 или ПЛП-1,2	С-С-С Л-Л-Л	Посев вручную или с использованием высевающего приспособления к плугу ПКЛ-70, глубина заделки семян 5 мм	Число посевных мест 4,8 тыс.шт./га 4,0м*0,52 м; 0,8 кг семян 1кл. качества на 1 га	0-1-2-2, ручной
	Сосняки, лиственничники, ельники, березняки крупно- травно-папоротниковые на сырых и избыточно- увлажнённых почвах	2	Расчистка полос шириной 3,5 м с расстоянием между центрами 3-5 м, Т-100; создание сплошных минерализованных противопожарных полос по периметру площади шириной от 3 до 4 метров	Нарезка борозд, Т-100+ПЛП-135 глубиной 20-25 см	С-С-С Л-Л-Л	Посадка 2-3-х летних сеянцев в пласт вручную	Число посадочных мест 4 тыс. шт./га 4,0 м*0,62 м;	КЛБ-1,7 0-2-1-1

Примечание:

При посадке лесных культур крупномерным посадочным материалом (саженцами) и посадочным материалом, обеспечивающим максимальную приживаемость (с закрытой корневой системой) допускается снижение количества высаживаемых растений до 2,0 тысяч штук на 1 гектар.

Таблица Б40

Технологические схемы комбинированного лесовосстановления

Тип условий место- произ- раста- ния	Группы типов леса, почвы	Номер техно- логиче- ской схемы	Подготовка почвы, используемые машины и орудия	Обработка почвы, используемые машины и орудия	Главная порода	Способ производства лес- ных культур, используемый агрегат	Размещение растений, м: между рядами в рядах	Уход за лесными культурами
1	2	3	4	5	6	7	8	9
			При нормативе 4 тыс. шт./га					
B_2 C_{2-3}	Сосняки, лиственничники, березняки зелено-мошные, осочково-разнотравные, разнотравные на супесчаных и суглинистых почвах	1	Расчистка полос шириной 3,5 м бульдозером. Расстояние между центрами полос 3-5 м, создание сплошных минерализованных противопожарных полос по периметру площади шириной от 3 до 4 метров; Т-100 или ЛХТ-4+КРП-2,5	Нарезка борозд, ЛХТ-4+ПКЛ- 70 или ПЛП- 1,2	С-С-С Л-Л-Л	Посев вручную или с использованием высевающего приспособления к плугу ПКЛ-70, глубина заделки семян 5 мм	Число посевных мест 1,2....3,6 тыс. шт./ га; 0,2-0,5 кг семян 1кл. качества на 1 га	0-1-2-2, ручной
	Сосняки, лиственничники, ельники, березняки круп- нотравно-папоротниковые на сырых и избыточно- увлажнённых почвах	2	Расчистка полос шириной 3,5 м бульдозером. Расстояние между центрами полос 3-5 м, создание сплошных минерализованных противопожарных полос по периметру площади шириной от 3 до 4 метров; Т-100 или ЛХТ-4+КРП-2,5	Нарезка борозд, Т-100+ПЛП- 135 глубиной 20-25 см	С-С-С Л-Л-Л	Посадка 2-3-х летних сеянцев в пласт вручную	Число посадочных мест 1..3 тыс. шт./га	КЛБ-1,7 0-2-1-1

В целях предотвращения зарастания поверхности почвы сорной травянистой и древесно-кустарниковой растительностью, накопления влаги в почве, проводится агротехнический и лесоводственный уходы за лесными культурами.

К агротехническому уходу относятся:

ручная оправка растений от завала травой и почвой, заноса песком, размыва и выдувания почвы, выжимания морозом;

рыхление почвы с одновременным уничтожением травянистой и древесной растительности в рядах культур и междурядьях;

дополнение лесных культур, подкормка минеральными удобрениями и полив лесных культур.

К лесоводственному уходу относятся:

уничтожение или предупреждение появления травянистой и нежелательной древесной растительности;

В лесной зоне агротехнический и лесоводственный уходы проводятся с целью предотвращения снижения прироста лесных насаждений главной древесной породы. В лесостепной и степной зонах, зонах полупустынь и пустынь агротехнический уход направлен на накопление и экономное расходование почвенной влаги.

Применение химических средств для борьбы с сорной травянистой и нежелательной лесной древесной растительностью допускается в исключительных случаях с учетом требований охраны окружающей среды в соответствии с законодательством Российской Федерации.

Дополнению (посадке взамен погибших растений) подлежат лесные культуры с приживаемостью 25 - 85%. Дополнение проводится в количестве, обеспечивающем количество деревьев главных пород, установленных для лесорастительных районов в таблице 1 Приложения 22 (для Среднесибирского подтаежно-лесостепного района) к Правилам лесовосстановления.

Минимальные параметры используемого для лесовосстановления посадочного материала должны соответствовать требованиям, указанным в таблице Б41.

Таблица Б41

Нормативные требования к посадочному материалу

Древесные породы	Возраст, лет	Диаметр стволика у корневой шейки, мм	Высота стволика, см
1	2	3	4
Среднесибирский подтаежно-лесостепной район			
Кедр	3–4	3,0	10
Сосна	2	2,0	10
Лиственница	2	2,0	15
Ель	3–4	2,0	10

Примечания: 1. Для сеянцев с закрытой корневой системой допускается уменьшение диаметра стволика у корневой шейки на 20 процентов. Для саженцев параметры надземной части увеличивают на 50 процентов и более.

2. Сеянцы и саженцы должны иметь корневую систему длиной не менее 10 и не более 25 см.

Для выращивания посадочного материала и создания лесных культур методом посева лесных семян должны использоваться только районированные семена лесных насаждений, соответствующие требованиям, установленным Федеральным законом от 17.12.1997 г. № 149-ФЗ «О семеноводстве».

Нормативы и параметры мероприятий по лесовосстановлению и лесоразведению приведены в таблице 17.

Таблица 17

Нормативы и параметры мероприятий по лесовосстановлению и лесоразведению

Показатели	Не покрытые лесной растительностью земли				Лесосеки сплошных рубок предстоящего периода	Лесоразведение	Всего
	гари и погибшие насаждения	вырубки	прогалины и пустыри	итого			
1	2	3	4	5	6	7	8
Земли, нуждающиеся в лесовосстановлении, всего	1062	1900	148	3110	3053	-	6163
В том числе по породам:							
хвойным	611,5	1900	148	2659,5	2524	-	5183,5
твердолиственным	-	-	-	-	-	-	-
мягколиственным	450,5	-	-	450,5	529	-	979,5
В том числе по способам:							
искусственное (создание лесных культур), всего	-	100	-	100	600	-	700
Из них по породам:							
хвойным	-	100	-	100	600	-	700
твердолиственным	-	-	-	-	-	-	-
мягколиственным	-	-	-	-	-	-	-
Комбинированное, всего							
Из них по породам:							
хвойным	-	-	-	-	-	-	-
твердолиственным	-	-	-	-	-	-	-
мягколиственным	-	-	-	-	-	-	-
Естественное заращивание, всего							
Из них по породам:	1062	1800	148	3010	2453	-	5463
хвойным	611,5	1800	148	2559,5	1924	-	4483,5
твердолиственным	-	-	-	-	-	-	-
мягколиственным	450,5	-	-	450,5	529	-	979,5
Земли , нуждающиеся в лесоразведении							

Министерством лесного комплекса Иркутской области обеспечивается ежегодный учет не покрытых лесной растительностью земель, при котором они подразделяются на доступные и недоступные для лесовосстановления, По результатам натурного обследования, в том числе при отводе лесосек, проектируются мероприятия по обеспечению доступности земель, способы и методы лесовосстановления. При этом отдельно учитывают площади, нуждающиеся в проведении мероприятий по естественному лесовосстановлению, искусственному лесовосстановлению, комбинированному лесовосстановлению, а также площади, где за счет естественного зарастания земель обеспечивается создание молодняков без хозяйственного воздействия.

К землям, недоступным для лесовосстановления, относятся: нерасчищенные гари и ветровальники, транспортно недоступные, заболоченные и иные земли, на которых лесовосстановление невозможно без проведения мероприятий, обеспечивающих их доступность.

В таблице Б42. приведено распределение земельного фонда (не покрытых лесной растительностью земель и лесосек сплошных рубок предстоящего периода) на территории Кировского лесничества по доступности для лесовосстановления и способам лесовосстановления.

В таблице отражены проведенные меры содействия естественному возобновлению леса, на участках, где возобновление главными породами не закончено, определены площади участков, на которых обеспечивается создание молодняков без хозяйственного воздействия за счёт естественного зарастания земель. Доступные для лесовосстановления земли, нуждающиеся в хозяйственном воздействии, распределены по способам лесовосстановления

Таблица Б42

Распределение земельного фонда по доступности для лесовосстановления и способам лесовосстановления

Показатели	Площадь земель, предназначенных для лесовосстановления (фонд лесовосстановления)					Лесосеки сплошных рубок предстоящего периода	Лесоразведение	Всего
	гари	погибшие насаждения	вырубки	прогалины, пустыри	итого			
Всего земель, нуждающихся в лесовосстановлении и лесоразведении	901	161	1900	148	3110	3053		6163
в том числе:								
обеспечивается создание молодняков без хозяйственного воздействия вследствие природных процессов						1350		1350
из него по породам:								
хвойным						878		878
мягколиственным						473		473
б) земли, на которых проведены меры содействия естественному возобновлению леса, но возобновление главными древесными породами не закончено			1051		1051			1051
недоступные для лесовосстановления (оставлены под создание молодняков вследствие природных процессов)	901		200		1101	161		1262
из них по породам:								
хвойным	451		200		651	105		756
мягколиственным	451				451	56		507
земли, на которых восстановление леса может быть обеспечено только путем создания лесных культур			100		100	600		700
земли, на которых восстановление леса может быть обеспечено комбинированным способом, всего								
земли, на которых восстановление леса хозяйственно-ценными древесными породами может быть обеспечено путем содействия естественному возобновлению		161	549	148	858	942		1800
в том числе по мерам:								
минерализация на вырубках		56	192	148	396	283		679
уход за подростом на площадях , не занятых лесными насаждениями		105	357		462			462
сохранение подроста и молодняка						659		659

Примечание:

Площадь лесосек сплошных рубок предстоящего периода приведена с учётом среднегодового фактического размера сплошных рубок спелых и перестойных насаждений и сплошных санитарных рубок. Поскольку общий годовой объем запроектированных лесовосстановительных мероприятий на лесосеках предстоящего периода зависит от уровня фактического освоения расчетной лесосеки, то в случае изменения процентного использования расчетной лесосеки по сплошным рубкам объемы лесовосстановительных мероприятий должны быть соответственно уменьшены или увеличены.

В приложении № 1 приведены нормативно-технологическик карты (НТК) по созданию лесных культур посадкой леса (НТК № 10, НТК № 11); создание лесных культур посевом леса (НТК № 12, НТК № 13); выполнению комбинированного лесовосстановления посадкой леса (НТК № 14); посевом семян (НТК № 15); выполнению мер содействия естественному лесовосстановлению путем сохранения подроста (НТК № 16) и минерализацией поверхности почвы (НТК № 17).

К покрытым лесной растительностью землям, относятся участки с сомкнутостью полога древостоя не менее 0,4. Участки лесных земель, на площади которых в результате лесовосстановления созданы молодняки главных пород, переводят в земли, покрытые лесной растительностью при достижении лесными растениями параметров, указанных в таблице Б43.

Таблица Б43

Показатели молодняков, площади которых подлежат отнесению к землям, покрытым лесной растительностью

Древесные породы	Группа типов леса, типов лесорастительных условий	Возраст не менее, лет	Количество деревьев главных пород не менее, тыс.шт. на 1 га	Средняя высота деревьев главных пород не менее, м
1	2	3	4	5
Среднесибирский подтаежно-лесостепной район				
Сосна	Багульниковая, брусничная, разнотравная, крупнотравная, зеленомошная	8	1,9	1,2
Лиственница	Багульниковая, брусничная, разнотравная, крупнотравная, зеленомошная	6	1,5	1,4
Ель	Разнотравная, крупнотравная, зеленомошная	10	1,7	0,8
Кедр	Разнотравная, крупнотравная, зеленомошная	10	1,5	0,8

Примечание: Нормативы по количеству деревьев главных пород приведены минимальные – с условием, что их количество будет обеспечивать минимально допустимое преобладание главных пород (6 единиц) в составе созданного молодняка смешанного породного состава (из главных и сопутствующих пород). Для создания молодняков, в составе которых доля главных пород выше, эти нормативы пропорционально увеличиваются.

Уход за лесами. К рубкам, не связанным с заготовкой древесины относятся рубки ухода за молодняками:

- рубки осветления, направленные на улучшение породного и качественного состава молодняков и условий роста деревьев целевой или целевых древесных пород;

- рубки прочистки, направленные на регулирование густоты лесных насаждений и улучшение условий роста деревьев целевой или целевых древесных пород, а также на продолжение формирования породного и качественного состава молодняков.

Возрастные периоды проведения ухода за молодняками приведены в таблице Б3.

В молодняках (при рубках осветления и рубках прочистки) определяющими признаками целесообразности осуществления рубок, проводимых в целях ухода за лесными насаждениями, являются: состав древостоя, сомкнутость его полога (крон), густота, определяемая количеством деревьев на единицу площади, соотношение высот целевых и второстепенных древесных пород.

В связи с истечением срока действия лесоустроительной документации лесничества из-за давности лесотаксационных работ министерство лесного комплекса Иркутской области уточнило площади молодняков, нуждающихся в проведении рубок осветления и рубок прочистки.

Агролесомелиоративные мероприятия и иные мероприятия по уходу за лесами, не связанные с рубками ухода в Кировском лесничестве не планируются.

Нормативы и параметры ухода за молодняками и иных мероприятий по уходу за лесами, не связанных с рубками ухода приведены в таблице 16.

Таблица 16

Нормативы и параметры ухода за молодняками и иных мероприятий по уходу за лесами, не связанных с рубками ухода

Наименование видов ухода за лесами	Наименование участкового лесничества	Хозяйство (хвойное, твердолиственное, мягколиственное)	Древесная порода	Площадь, га	Вырубаемый запас, куб. м	Срок повторяемости, лет	Ежегодный размер		
							площадь, га	вырубаемый запас, куб. м	
								общий	с 1 га
1	2	3	4	5	6	7	8	9	10
1. Проведение рубок ухода за лесами, в том числе:									
осветление	Кировское	Хвойное:	Сосна	150	954	10	15	95	6
	Итого по участковому лесничеству		Сосна	150	954	10	15	95	6
	Боханское	Хвойное:	Сосна	200	1272	10	20	127	6
	Итого по участковому лесничеству		Сосна	200	1272	10	20	127	6
	Тихоновское	Хвойное:	Сосна	150	954	10	15	94	6
	Итого по участковому лесничеству		Сосна	150	954	10	15	94	6
	Всего по лесничеству	Хвойное:	Сосна	500	3180	10	50	316	6
Уход за лесами путем проведения агролесомелиоративных мероприятий	-	-	-	-	-	-	-	-	-
Иные мероприятия по уходу за леами, в том числе:	-	-	-	-	-	-	-	-	-
реконструкция малоценных лесных насаждений	-	-	-	-	-	-	-	-	-
уход за плодоношением древесных пород	-	-	-	-	-	-	-	-	-
обрезка сучьев девевьев	-	-	-	-	-	-	-	-	-
удобрение лесов	-	-	-	-	-	-	-	-	-
уход за опушками	-	-	-	-	-	-	-	-	-
уход за лесами путем уничтожения нежелательной древесной растительности	-	-	-	-	-	-	-	-	-
другие мероприятия	-	-	-	-	-	-	-	-	-

Нормативы режима рубок ухода в молодняках основных лесообразующих пород по группам типов леса приведены в таблице Б44.

Таблица Б44

Нормативы рубок, проводимых в целях ухода за лесными насаждениями

Состав лесных насаждений до рубки	Группы типов леса	Возраст начала ухода, лет	Рубки осветления: миним. сомкнут. крон до ухода / после ухода	Рубки осветления: интенс. рубки, % по запасу	Рубки прочистки: миним. сомкнут. крон до ухода / после ухода	Рубки прочистки: интенс. рубки % по запасу	Целевой состав к Возрасту рубки (спелости)
1	2	3	4	5	6	7	8
Среднесибирский подтаёжно-лесостепной район							
1. Лиственные с долей сосны и лиственницы до 3 единиц состава	Разнотравная, разнотравно-брусничная, злаковая крупнотравная,	10-15	0,6 / 0,5	50-70	0,6 / 0,5	50-70	7С3Б, Ос 7Лц3Б,Ос
2. Смешанные с долей сосны и лиственницы 4-6 единиц состава	Разнотравная, бруснично-разнотравная, рододендроново-брусничная	20-25	0,7 / 0,6	30-40	0,7 / 0,6	30-40	8-10С 0-2Б,Ос 8-10Лц 0-2Б,Ос
3. Чистые сосновые и лиственничные и с примесью лиственных до 3 единиц	Сухие (сухо-разнотравные, толокнянковые, лишайниковые), брусничные, рододендроново-ольховниковые	25-30	0,8 / 0,7	20-25	0,8 / 0,7	20-30	9-10 С 0-1 Б,Ос 9-10Лц 0-1Б,Ос
4. Чистые берёзовые и осиновые	Разнотравная, бруснично-разнотравная, рододендроново-разнотравная, злаковая, травяно-зеленомошная	30	Не проводятся				
5. Берёзовые и осиновые с редкой примесью хвойных		20-25					

Примечания: 1. Исходный состав в графе 1 для всех видов рубок, проводимых в целях ухода за лесными насаждениями, от рубок осветления до проходных рубок.

2. Максимальный процент интенсивности рубок приведен для насаждений сомкнутостью (полнотой), равной 1,0. При меньших показателях сомкнутости (полноты), наличии опасности резкого снижения устойчивости и других неблагоприятных условиях, а также проведении ухода на участках с сетью технологических коридоров интенсивность рубки соответствнно снижается.

Повышение интенсивности может допускаться при прорубке технологических коридоров на 5–7% по запасу и необходимости удаления большого количества нежелательных деревьев.

Для осуществления рубок осветления и рубок прочистки отвод лесосеки не производится, для этих рубок ухода осуществляется отвод участка (пт. 91 Правил ухода за лесами).

При рубках осветления и рубках прочистки должны закладываться одна или несколько пробных площадей квадратной или ленточной формы в характерных местах участков проведения ухода, служащих эталоном для проведения ухода на всем участке. Величина пробных площадей должна составлять от 3 до 5 % площади участка проведения ухода в зависимости от однородности насаждения, но не менее 0,2 га каждая. Древесина, вырубленная на пробных площадях, должна учитываться в складочных мерах и переводиться в плотные меры на всю площадь участка.

Нормативно-технологические карты (НТК) (НТК № 1 и НТК № 2) на выполнение рубок ухода в молодняках механизированным и ручным способом приведены в приложении № 1.

18. Особенности требований к использованию лесов по лесорастительным зонами и лесным районам, включающих схему лесорастительного районирования лесничества, особенности требований (по нормативам, параметрам и срокам использования) к различным видам использования лесов в соответствии с лесорастительными зонами и лесными районами

Леса лесничества расположены в границах одной лесорастительной зоны (лесостепная зона) и одного лесного района – Среднесибирский подтаежно-лесостепной район.

Распределение территории лесничества по лесорастительным зонам и лесным районам осуществлено в соответствии с приказом Минприроды России от 18.08.2014 № 367 «Об утверждении перечня лесорастительных зон Российской Федерации и перечня лесных районов Российской Федерации».

Глава 3. Ограничения использования лесов

ЛК РФ рассматривает ограничение использования лесов как набор условий или запретов на осуществление определенной деятельности или действий и в виде установления обязанностей, определяемых настоящим регламентом, и определенного отношения к действиям других организаций или физических лиц.

В ЛК РФ нет полного перечня ограничений и запретов на использование лесов, они в подавляющем большинстве случаев содержатся в иных федеральных законах или нормативных правовых актах. В случаях нарушений порядка использования лесов в соответствии с настоящим регламентом использование лесов приостанавливается (ст. 28 ЛК РФ). Применительно к условиям лесничества перечень ограничений и запретов приведен в нижеследующих таблицах.

1. Ограничения по видам целевого назначения лесов

В соответствии с действующим законодательством введены некоторые ограничения по видам целевого назначения лесов (таблица 18).

Таблица 18

Ограничения по видам целевого назначения лесов

№ п/п	Целевое назначение лесов	Ограничения использования лесов
I.	Защитные леса	Сплошные рубки осуществляются в случаях: а) если выборочные рубки не обеспечивают замену лесных насаждений, утрачивающих свои средообразующие, водоохранные, санитарно-гигиенические, оздоровительные и иные полезные функции, на лесные насаждения, обеспечивающие сохранение целевого назначения защитных лесов и выполняемых ими полезных функций; б) если строительство, реконструкция, эксплуатация объектов, не связанных с созданием лесной инфраструктуры, не запрещены или не ограничены в соответствии с законодательством Российской Федерации – ЛК РФ, ст. 17, ч. 4. При этом для строительства, реконструкции, эксплуатации линейных объектов допускаются сплошные рубки для создания просек шириной, определенной в соответствии с требованиями соответствующих нормативных правовых актов – Особенности*, п. 35. Запрещается: создание лесоперерабатывающей инфраструктуры – ЛК РФ, ст. 14, ч. 2; Использование лесов в целях создания лесных плантаций не допускается – Особенности, п. 30.
1	Леса, выполняющие функции защиты природных и иных объектов:	Запрещается проведение сплошных рубок лесных насаждений за исключением случаев, предусмотренных частью 4 статьи 17, частью 5.1. статьи 21 ЛК РФ и случаев проведения сплошных рубок в зонах с особыми условиями использования территорий, на которых расположены соответствующие леса, если режим указанных зон предусматривает вырубку деревьев, кустарников, лиан – ЛК РФ, ст. 105, ч. 1. Выборочные рубки лесных насаждений проводятся в порядке, установленном уполномоченным федеральным органом исполнительной власти – ЛК РФ, ст. 105, ч. 2. Площадь участка сплошной рубки, включая сплошные рубки реконструкции, не должна превышать 5 га при ширине лесосеки не более 100 метров, при протяженности ее равной не более одной трети участка (по ширине и длине), выполняющего определенные целевые функции или примыкающего к непокрытым лесной растительностью землям, а также к планируемым на ближайшие 5 лет вырубкам. В горных условиях и в равнинных лесах на склонах крутизной свыше 6° предельная площадь лесосеки составляет не более 3,0 га – Особенности, п. 19. Правила пожарной безопасности (пункт 15.3) запрещают осуществление мер предупреждения лесных пожаров, связанных со сплошными рубками.
а)	защитные полосы лесов, расположен-ные вдоль железно-дорожных путей общего пользования, федеральных авто-мобильных дорог общего пользования, автомобильных дорог общего поль-зования, находящих-ся в собственности субъектов Российской Федерации	На основной их части в соответствии с породным составом и состоянием насаждений ведутся выборочные рубки лесных насаждений умеренной, умеренно-высокой и высокой интенсивности. В опушечной части полос шириной 50–100 м высокоинтенсивными рубками ухода в молодняках (со сни-жением сомкнутости до 0,5–0,4) формируются устойчивые сложные и разновозрастные насаждения, в последующем поддерживаемые выборочными рубками слабой и умеренной интенсивности – Особенности, п. 23.
б)	зеленые зоны	Запрещаются (ЛК РФ, ст.106, ч. 5; Особенности, п. 33): 1) использование токсичных химических препаратов для охраны и защиты лесов, в том числе в научных целях; 2) осуществление видов деятельности в сфере охотничьего хозяйства; 3) разработка месторождений полезных ископаемых (за исключением случаев использования лесных участков, в отношении которых лицензии на пользование недрами получены до дня введения в действие Лесного кодекса Российской Федерации, на срок, не превышающий срока действия таких лицензий); 4) ведение сельского хозяйства, за исключением сенокошения и пчеловодства, а также возведение изгородей в целях сенокошения и пчеловодства; 5) размещение объектов капитального строительства, за исключением гидротехнических сооружений, линий связи, линий электропередачи, подземных трубопроводов. Изменение границ зеленых зон, которое может привести к уменьшению их площади, не допускается (ч. 6, ст. 105, ЛК РФ). При выполнении работ по воспроизводству лесов уход за лесами, обработка почвы при лесовосстановлении, агротехнический уход за лесными культурам осуществляются без применения токсичных химических препаратов – Особенности, п. 10. Ведутся выборочные рубки лесных насаждений от очень слабой до умеренно-высокой интенсивности. Допускается проведение ландшафтных рубок высокой и очень высокой интенсивности при формировании и поддержании полуоткрытых и открытых ландшафтов, которые могут занимать площадь соответственно не более 20 – 25% и 10 – 15% общей площади лесного участка. Размещение ландшафтов устанавливается проектом освоения лесов – Особенности, п. 24.
2.	Ценные леса	Запрещается проведение сплошных рубок лесных насаждений, за исключением случаев, предусмотренных частью 4 статьи 17, частью 5.1 статьи 21 ЛК РФ – ЛК РФ, ст. 106, ч. 1. Запрещается размещение объектов капитального строительства, за исключением линейных объектов и гидротехнических сооружений – ЛК РФ, ст. 106, ч. 2. Площадь участка сплошной рубки, включая сплошные рубки реконструкции, не должна превышать 5 га при ширине лесосеки не более 100 метров, при протяженности ее равной не более одной трети участка (по ширине и длине), выполняющего определенные целевые функции или примыкающего к непокрытым лесной растительностью землям, а также к планируемым на ближайшие 5 лет вырубкам. В горных условиях и в равнинных лесах на склонах крутизной свыше 6° предельная площадь лесосеки составляет не более 3,0 га – ЛК РФ, ст. 106, ч. 1; Особенности, п. 19.
	а) нерестоохранные полосы лесов	Запрещается проведение сплошных рубок лесных насаждений, за исключением случаев, предусмотренных частью 4 статьи 17, частью 5.1 статьи 21 ЛК РФ. Выборочные рубки лесных насаждений ведутся очень слабой, слабой и умеренной интенсивности, за исключением санитарных рубок, интенсивность которых для вырубки погибших, поврежденных и малоценных насаждений может достигать очень высокой интенсивности, устанавливаемой Правилами заготовки древесины – Особенности, п. 26. Запрещается размещение объектов капитального строительства, за исключением линейных объектов и гидротехнических сооружений – ЛК РФ, ст. 106, ч. 2.
	б) леса, расположенные в пустынных, полупустынных, лесостепных, лесотундровых зонах, степях, горах	Запрещается проведение сплошных рубок лесных насаждений, за исключением случаев, предусмотренных частью 4 статьи 17, частью 5.1 статьи 21 ЛК РФ. Выборочные рубки лесных насаждений ведутся очень слабой, слабой и умеренной интенсивности, за исключением санитарных рубок, интенсивность которых для вырубки погибших, поврежденных и малоценных насаждений может достигать очень высокой интенсивности, устанавливаемой Правилами заготовки древесины – Особенности, п. 26. Запрещается размещение объектов капитального строительства, за исключением линейных объектов и гидротехнических сооружений – ЛК РФ, ст. 106, ч. 2
II.	Эксплуатационные леса	Ограничения на виды использования лесов отсутствуют – ЛК РФ, ст. 108, ч. 2.

***Особенности** – Особенности использования, охраны, защиты, воспроизводства лесов, расположенных в водоохранных зонах, лесов, выполняющих функции защиты природных и иных объектов, ценных лесов, а также лесов, расположенных на особо защитных участках лесов, утверждённые приказом Рослесхоза от 14.12.2010 г. № 485.

** **Санитарные правила** – Правила санитарной безопасности в лесах, утвержденные постановлением Правительства Российской Федерации от 20.05.2017 № 607.

2. Ограничения по видам особо защитных участков лесов

В соответствии с ЛК РФ (статья 102, часть 6) выделение особо защитных участков лесов (ОЗУЛ) и установление их границ осуществляется органами государственной власти, органами местного самоуправления в пределах их полномочий, определенных в соответствии со статьями 81–84 ЛК РФ. Подпунктом 39 статьи 81 ЛК РФ выделение ОЗУЛ и установление их границ отнесено к полномочиям органов государственной власти Российской Федерации.

ОЗУЛ выделяются в защитных лесах, эксплуатационных лесах, резервных лесах (часть 1 статьи 107 ЛК РФ).

Согласно постановлению Правительства Российской Федерации от 23.09.2010 № 736 (с изменениями на 24 ноября 2016 года) «О Федеральном агентстве лесного хозяйства» выделение особо защитных участков, установление и изменение их границ (подпункт 5.4.4.) осуществляет Рослесхоз.

Выделение особо защитных участков, установление и изменение их границ на территории Иркутской области по состоянию на 01.01.2018 г. Рослесхозом не осуществлено.

Перечень ОЗУЛ отражен в статье 102, части 3 ЛК РФ. Он не носит исчерпывающий характер, так как предусматривает наличие «других особо защитных участков лесов», не конкретизируя каких именно.

Лесоустроительная инструкция, утвержденной приказом Минприроды России от 29.03.2018 г. № 122, содержит нормативы и признаки выделения ОЗУЛ. Она приводит расширенный перечень ОЗУЛ по сравнению с ЛК РФ (таблица В1).

Поскольку проектирование ОЗУЛ в Кировском лесничестве не проведено, в практической деятельности (при отводах лесосек, проведении рубок и др.) необходимо руководствоваться нормативами и признаками выделения ОЗУЛ, отражёнными в таблице В1.

Таблица В1

Нормативы и признаки выделения особо защитных участков лесов

Наименование особо защитных участков лесов		Нормативы и признаки выделения особо защитных участков лесов
1		2
1.	Берегозащитные участки лесов	Участки лесов в границах прибрежных защитных полос, ширина которых составляет:
		для берега водного объекта с обратным или нулевым уклоном – 30 м
		для берега водного объекта с уклоном до трех градусов – 40 метров
		для берега водного объекта с уклоном три и более градуса – 50 м
		для расположенных в границах болот проточных и сточных озер и соответствующих водотоков – 50 м
		для рек, озер, водохранилищ, имеющих особо ценное рыбохозяйственное значение (места нереста, нагула, зимовки рыб и других водных биологических ресурсов) независимо от уклона прилегающих земель – 200 м
2.	Почвозащитные участки лесов, расположенные вдоль склонов оврагов	Леса, расположенные на склоне оврага и полосы лесов шириной до 50 м, примыкающие к кромке оврага
3.	Опушки лесов, граничащие с безлесными пространствами	Опушки лесов шириной 100 м от границы с безлесными пространствами, простирающимися не менее, чем на 2 км от кромки леса
4.	Плюсовые насаждения	Самые высокопродуктивные, высококачественные и устойчивые для данных лесорастительных условий лесные насаждения
5.	Лесосеменные плантации	Специально создаваемые лесные насаждения, предназначенные для массового получения в течение длительного времени ценных по наследственным свойствам семян лесных растений
6.	Постоянные лесосеменные участки	Высокопродуктивные и высококачественные для данных лесорастительных условий участки насаждений или лесных культур известного происхождения, специально созданные (сформированные) для получения с них семян в течение длительного периода
7.	Маточные плантации	Лесные насаждения, создаваемые с использованием вегетативного потомства плюсовых деревьев в целях их массового вегетативного размножения
8.	Архивы клонов плюсовых деревьев	Лесные насаждения, создаваемые с использованием вегетативного потомства плюсовых деревьев в целях сохранения их генофонда и изучения наследственных свойств.
9.	Испытательные лесные культуры	Лесные культуры, создаваемые по специальным методикам семенным потомством плюсовых деревьев, плюсовых лесных насаждений, лесосеменных плантаций первого порядка и постоянных лесосеменных участков с целью их генетической оценки
10.	Популяционно-экологические лесные культуры	Опытные лесные культуры, создаваемые потомствами нескольких эдафотипов лучших для конкретного региона климатипов в двух-трех наиболее распространенных типах лесорастительных условий с целью их испытания в данном регионе и выделения сортов-популяций

Наименование особо защитных участков лесов		Нормативы и признаки выделения особо защитных участков лесов
1		2
11.	Географические лесные культуры	Опытные лесные культуры, создаваемые семенным потомством наиболее характерных популяций нескольких экотипов (климатипов) с целью их испытания в новых условиях
12.	Участки леса с наличием плюсовых деревьев	Участки леса с наличием деревьев лучших по продуктивности и хозяйственной ценности с охранной зоной (при наличии паспорта)
13.	Заповедные лесные участки	Сформировавшиеся естественным путем в течение длительного периода, малонарушенные хозяйственной деятельностью и рекреацией небольшие по площади участки лесов, расположенные в границах лесных участков, предоставленных для заготовки древесины
14.	Участки лесов с наличием реликтовых и эндемичных растений	Участки лесов с наличием реликтовых и эндемичных растений, занесенных в Международную Красную книгу, Красную книгу Российской Федерации и красные книги субъектов Российской Федерации
15.	Места обитания редких и находящихся под угрозой исчезновения диких животных	Участки лесов, являющиеся местами обитания редких и находящихся под угрозой исчезновения диких животных, занесенных в Международную Красную книгу, Красную книгу Российской Федерации и красные книги субъектов Российской Федерации
16.	Полосы лесов в горах вдоль верхней их границы с безлесным пространством	Полосы леса в горных районах шириной 200 м вдоль верхней его границы с безлесными пространствами
17.	Небольшие участки лесов, расположенные среди безлесных пространств	Участки лесов до 100 га, расположенные среди безлесных пространств
18.	Защитные полосы лесов вдоль гребней и линий водоразделов	Полосы лесов шириной 200 м в горных районах, расположенные вдоль гребней и линий водоразделов по границам водосборов площадью более 2,5 тыс. га, при крутизне склонов, образующих гребни и линии водоразделов более 20 градусов
19.	Участки леса на крутых горных склонах	Участки леса на склонах крутизной более 30 градусов независимо от экспозиции склона
20.	Особо охранные части государственных природных заказников	Участки лесов в границах государственных природных заказников, площадь которых определяется при их образовании (выделяются в случае, когда на отдельных лесных участках государственных природных заказников устанавливается режим пользования более строгий, чем на остальной территории)
21.	Леса в охранных зонах государственных природных заповедников, национальных парков, природных парков и памятников, а также территориях, зарезервированных для создания особо охраняемых природных территорий федерального значения	Участки лесов в границах охранных зон, площадь которых определяется при их образовании, но не менее полосы шириной 1000 м вдоль их границ
22.	Объекты национального лесного наследия	Участки лесов, имеющие научное, историческое, культурное, религиозное значение, и малонарушенные лесные территории
23.	Участки лесов вокруг глухариных токов	Участки лесов в радиусе 300 м вокруг глухариных токов из расчета не более 3 таких участков лесов на 10 тыс. га лесов
24.	Участки лесов вокруг естественных солонцов	Участки леса в радиусе 500 м вокруг естественных солонцов
25.	Полосы лесов по берегам рек или иных водных объектов, заселенных бобрами	Полосы лесов по каждому берегу реки с шириной, равной ширине водоохраной зоны.
26.	Медоносные участки лесов	Приспевающие, спелые и перестойные лесные насаждения с преобладанием липы, акации белой в радиусе трех километров вокруг постоянных пасек
27.	Постоянные пробные площади	Лесные участки, покрытые лесной растительностью, предназначенные для детального обмера деревьев при проведении очередного лесоустройства и описания динамики изменения таксационных показателей деревьев до их возраста рубки, закрепленные на местности лесоустроительными или лесохозяйственными знаками и нанесенные на лесоустроительные планшеты
28.	Участки лесов вокруг санаториев, детских лагерей, домов отдыха, пансионатов, туристических баз и других лечебных и оздоровительных учреждений	Участки лесов в радиусе 1 км вокруг санаториев, детских лагерей, домов отдыха, пансионатов, туристических баз и других лечебных и оздоровительных учреждений (выделяются, если они не находятся в пределах первой, второй и третьей зон округов санитарной (горно-санитарной) охраны лечебно-оздоровительных местностей и курортов, в лесах зеленых зон, лесопарковых зон)
29.	Участки лесов вокруг минеральных источников, используемых в лечебных и оздоровительных целях или имеющих перспективное значение	Участки лесов в радиусе 1 км вокруг минеральных источников (выделяются, если они не находятся в пределах первой, второй и третьей зон округов санитарной (горно-санитарной) охраны лечебно-оздоровительных местностей и курортов или в лесах иных категорий защитных лесов с аналогичным режимом ведения лесного хозяйства и использования лесов)
30.	Полосы лесов вдоль трасс туристических маршрутов	Полосы лесов шириной 100 м в каждую сторону от туристического маршрута федерального или регионального значения
31.	Участки лесов вокруг сельских населенных пунктов и садовых товариществ	Участки шириной 1 км вокруг сельских населенных пунктов и садовых товариществ

Источник: пункт 23 Лесоустроительной инструкции, утвержденной приказом Минприроды России от 29.03.2018 № 122.
В соответствии с действующим законодательством введены некоторые ограничения по видам ОЗУЛ (таблица 19).

Таблица 19

Ограничения по видам особо защитных участков лесов

№ п/п	Виды особо защитных участков лесов	Ограничения использования лесов
1	2	3
1. 2.	Берегозащитные участки лесов; Почвозащитные участки лесов, расположенные вдоль склонов оврагов;	Запрещается (ст. 107 ЛК РФ): - проведение сплошных рубок лесных насаждений, за исключением случаев, предусмотренных частью 4 статьи 17, частью 5.1 статьи 21 ЛК РФ; ведение сельского хозяйства, за исключением сенокошения и пчеловодства; размещение объектов капитального строительства, за исключением линейных объектов и гидротехнических сооружений. В прибрежных защитных полосах: лесовосстановление осуществляется методами, исключающими сплошную распашку земель Особенности*, п. 12; согласно ст. 65 Водного кодекса запрещаются: использование сточных вод для удобрения почв; размещение кладбищ, скотомогильников, мест захоронения отходов производства и потребления, радиоактивных, химических, взрывчатых, токсичных, отравляющих и ядовитых веществ; осуществление авиационных мер по борьбе с вредителями и болезнями растений; движение и стоянка транспортных средств (кроме специальных транспортных средств), за исключением их движения по дорогам и стоянки на дорогах и в специально оборудованных местах, имеющих твердое покрытие. Не допускается интродукция видов (пород) деревьев, кустарников, лиан, других лесных растений, которые не произрастают в естественных условиях в данном лесном районе Особенности, п. 15. Проведение выборочных рубок допускается только в целях вырубки погибших и поврежденных лесных насаждений – Особенности, п. 27. Запрещается создание лесоперерабатывающей инфраструктуры - Особенности, п. 29. Использование лесов в целях создания лесных плантаций не допускается - Особенности, п. 30.

№ п/п	Виды особо защитных участков лесов	Ограничения использования лесов
1	2	3
3.	Опушки лесов, граничащие С безлесными пространствами;	Запрещается (ст. 107 ЛК РФ): проведение сплошных рубок лесных насаждений, за исключением случаев, предусмотренных частью 4 статьи 17, частью 5.1 статьи 21 ЛК РФ; ведение сельского хозяйства, за исключением сенокошения и пчеловодства; размещение объектов капитального строительства, за исключением линейных объектов и гидротехнических сооружений. Не допускается интродукция видов (пород) деревьев, кустарников, лиан, других лесных растений, которые не произрастают в естественных условиях в данном лесном районе – Особенности, п. 15. Проведение выборочных рубок допускается только в целях вырубки погибших и поврежденных лесных насаждений – Особенности, п. 27. Запрещается создание лесоперерабатывающей инфраструктуры – Особенности, п. 29. Использование лесов в целях создания лесных плантаций не допускается – Особенности, п. 30.
4. 5. 6. 7. 8. 9. 10. 11. 12.	Плюсовые лесные насаждения; Лесосеменные плантации; Постоянные лесосеменные участки; Маточные плантации; Архивы клонов плюсовых деревьев; Испытательные лесные культуры; Популяционно-экологические лесные культуры; Географические лесные культуры; Участки леса с наличием плюсовых деревьев;	Запрещается (ст. 107 ЛК РФ): проведение сплошных рубок лесных насаждений, за исключением случаев, предусмотренных частью4 статьи 17, частью 5.1 статьи 21 ЛК РФ; ведение сельского хозяйства, за исключением сенокошения и пчеловодства; размещение объектов капитального строительства, за исключением линейных объектов и гидротехнических сооружений. Не допускается интродукция видов (пород) деревьев, кустарников, лиан, других лесных растений, которые не произрастают в естественных условиях в данном лесном районе – Особенности, п. 15. На постоянных лесосеменных участках допускается проведение выборочных рубок в порядке ухода за плодоношением древесных пород. На других особо защитных участках лесов допускается только проведение выборочных и сплошных рубок погибших лесных насаждений – Особенности, п. 27. Запрещается создание лесоперерабатывающей инфраструктуры – Особенности, п. 29. Использование лесов в целях создания лесных плантаций не допускается – Особенности, п. 30.
13.	Заповедные лесные участки;	Запрещается (ст. 107 ЛК РФ): проведение рубок лесных насаждений; использование токсичных химических препаратов для охраны и защиты лесов, в том числе в научных целях; ведение сельского хозяйства; разработка месторождений полезных ископаемых; размещение объектов капитального строительства. Не допускается интродукция видов (пород) деревьев, кустарников, лиан, других лесных растений, которые не произрастают в естественных условиях в данном лесном районе – Особенности, п. 15. Проведение выборочных рубок допускается только в целях вырубки погибших и поврежденных лесных насаждений – Особенности, п. 27. Запрещается создание лесоперерабатывающей инфраструктуры – Особенности, п. 29. Использование лесов в целях создания лесных плантаций не допускается – Особенности, п. 30.
14.	Участки лесов с наличием реликтовых и эндемичных растений;	Запрещается (ст. 107 ЛК РФ): проведение сплошных рубок лесных насаждений, за исключением случаев, предусмотренных частью 4 статьи 17, частью 5.1 статьи 21 ЛК РФ; ведение сельского хозяйства, за исключением сенокошения и пчеловодства; размещение объектов капитального строительства, за исключением линейных объектов и гидротехнических сооружений. Не допускается интродукция видов (пород) деревьев, кустарников, лиан, других лесных растений, которые не произрастают в естественных условиях в данном лесном районе – Особенности, п. 15. Проведение выборочных рубок допускается только в целях вырубки погибших и поврежденных лесных насаждений – Особенности, п. 27. Запрещается создание лесоперерабатывающей инфраструктуры – Особенности, п. 29. Использование лесов в целях создания лесных плантаций не допускается – Особенности, п. 30.
15.	Места обитания редких и находящихся под угрозой исчезновения диких животных;	Запрещается (ст. 107 ЛК РФ): проведение сплошных рубок лесных насаждений, за исключением случаев, предусмотренных частью 4 статьи 17, частью 5.1 статьи 21 ЛК РФ; ведение сельского хозяйства, за исключением сенокошения и пчеловодства; размещение объектов капитального строительства, за исключением линейных объектов и гидротехнических сооружений. Не допускается интродукция видов (пород) деревьев, кустарников, лиан, других лесных растений, которые не произрастают в естественных условиях в данном лесном районе – Особенности, п. 15. Проведение выборочных рубок допускается только в целях вырубки погибших и поврежденных лесных насаждений – Особенности, п. 27. Запрещается создание лесоперерабатывающей инфраструктуры – Особенности, п. 29. Использование лесов в целях создания лесных плантаций не допускается – Особенности, п. 30.
16. 17. 18. 19. 20. 21. 22.	Полосы лесов в горах вдоль верхней их границы с безлесным пространством; Небольшие участки лесов, расположенные среди безлесных пространств; Защитные полосы лесов вдоль гребней и линий водоразделов; Участки леса на крутых горных склонах; Особо охранные части государственных природных заказников; Леса в охранных зонах государственных природных заповедников, национальных парков, природных парков и памятников, а также территориях, зарезервированных для создания особо охраняемых природных территорий федерального значения; Объекты национального лесного наследия;	Запрещается (ст. 107 ЛК РФ): проведение сплошных рубок лесных насаждений, за исключением случаев, предусмотренных частью4 статьи 17, частью 5.1 статьи 21 ЛК РФ; ведение сельского хозяйства, за исключением сенокошения и пчеловодства; размещение объектов капитального строительства, за исключением линейных объектов и гидротехнических сооружений. Не допускается интродукция видов (пород) деревьев, кустарников, лиан, других лесных растений, которые не произрастают в естественных условиях в данном лесном районе – Особенности, п. 15. Проведение выборочных рубок допускается только в целях вырубки погибших и поврежденных лесных насаждений – Особенности, п. 27. Запрещается создание лесоперерабатывающей инфраструктуры – Особенности, п. 29. Использование лесов в целях создания лесных плантаций не допускается – Особенности, п. 30.
23. 24. 25. 26. 27. 28.	Участки лесов вокруг глухариных токов; Участки лесов вокруг естественных солонцов; Полосы лесов по берегам рек или иных водных объектов, заселенных бобрами; Медоносные участки лесов; Постоянные пробные площади; Участки лесов вокруг санаториев, детских лагерей, домов отдыха, пансионатов, туристических баз и других лечебных и оздоровительных учреждений;	
29.	Участки лесов вокруг минеральных источников, используемых в лечебных и оздоровительных целях или имеющих перспективное значение;	

№ п/п	Виды особо защитных участков лесов	Ограничения использования лесов
1	2	3
30.	Полосы лесов вдоль трасс туристических маршрутов;	
31.	Участки лесов вокруг сельских населенных пунктов и садовых товариществ.	

***Особенности** – Особенности использования, охраны, защиты, воспроизводства лесов, расположенных в водоохранных зонах, лесов, выполняющих функции защиты природных и иных объектов, ценных лесов, а также лесов, расположенных на особо защитных участках лесов, утверждённые приказом Рослесхоза от 14.12.2010 г. № 485.

3. Ограничения по видам использования лесов

Таблица В2

Ограничения по видам использования лесов

Виды использования лесов	Ограничения
1	2
Для всех видов использования лесов.	Согласно п. 14 Санитарных правил** при использовании лесов не допускается: загрязнение лесов отходами производства и потребления и выбросами, радиоактивными и другими вредными веществами, иное неблагоприятное воздействие на леса; невыполнение или несвоевременное выполнение работ по очистке лесосек, а также работ по приведению лесных участков, предоставленных физическим или юридическим лицам в пользование в установленном лесным законодательством порядке, в состояние, пригодное для использования этих участков по целевому назначению, или работ по их рекультивации; уничтожение либо повреждение мелиоративных систем и дорог, расположенных в лесах; уничтожение либо повреждение лесохозяйственных знаков, феромонных ловушек и иных средств защиты леса; уничтожение (разорение) муравейников, гнезд, нор или других мест обитания животных. Согласно статьи 59 ЛК РФ в целях сохранения редких и находящихся под угрозой исчезновения видов деревьев, кустарников, лиан, иных лесных растений, занесенных в Красную книгу Российской Федерации или красные книги субъектов Российской Федерации, может запрещаться осуществление деятельности, негативное воздействие которой приведет или может привести к сокращению численности таких растений и (или) ухудшению среды их обитания, либо могут устанавливаться ограничения осуществления этой деятельности.
Заготовка древесины.	При заготовке древесины не допускается и запрещается (п.14 Правил заготовки древесины…, утвержденных приказом Минприроды России от 13.09.2016 № 474): использование русел рек и ручьёв в качестве трасс волоков и лесных дорог; повреждение лесных насаждений, растительного покрова и почв, захламление лесов промышленными и иными отходами за пределами лесосеки на смежных с ними 50-метровых полосах; повреждение дорог, мостов, просек, осушительной сети, дорожных, гидромелиоративных и других сооружений, русел рек и ручьев; повреждение дорог, мостов, просек, осушительной сети, дорожных, гидромелиоративных и других сооружений, русел рек и ручьев; оставление завалов (включая срубленные и оставленные на лесосеке деревья) и срубленных зависших деревьев, повреждение или уничтожение подроста, подлежащего сохранению; уничтожение или повреждение граничных, квартальных, лесосечных и других столбов и знаков; рубка и повреждение деревьев, не предназначенных для рубки и подлежащих сохранению в соответствии с настоящими Правилами и лесным законодательством Российской Федерации, в том числе источников обсеменения и плюсовых деревьев; заготовка древесины по истечении разрешенного срока (включая предоставление отсрочки), а также заготовка древесины после приостановления или прекращения права пользования лесным участком; оставление не вывезенной в установленный срок (включая предоставление отсрочки) древесины на лесосеке; вывозка, трелевка древесины в места, не предусмотренные проектом освоения лесов или технологической картой лесосечных работ; не допускается невыполнение или несвоевременное выполнение работ по очистке лесосеки; не допускается уничтожение верхнего плодородного слоя почвы вне волоков и погрузочных площадок. Для предотвращения усыхания деревьев по опушкам вырубок не допускается проведение чересполосных рубок в еловых и пихтовых древостоях - п. 15 Санитарных правил. При оставлении (хранении) заготовленной древесины в лесах в весенне-летний период на срок более 30 дней необходимо принять меры по предохранению ее от заселения стволовыми вредителями. Сроки запрета хранения (оставления) в лесу неокоренной (незащищенной) заготовленной древесины по лесным районам установлены для Среднеангарского таежного района с 15 мая по 15 августа, для Среднесибирского подтаежно-лесостепного района – с 15 апреля по 15 сентября. В зависимости от погодных условий сроки хранения в лесу неокоренной заготовленной древесины могут изменяться уполномоченными органами, но не более чем на 15 дней от установленного настоящими Правилами срока – п. 16 Санитарных правил. Химическая обработка древесины, предназначенной для сплава, запрещается. – п. 17 Санитарных правил. Заготовленная древесина, заселенная стволовыми вредителями, до их вылета должна быть обработана инсектицидами или окорена (кора сожжена с соблюдением утвержденных в установленном порядке правил пожарной безопасности в лесах). При заселении заготовленной древесины стволовыми вредителями, в отношении которых применение мер защиты малоэффективно или невозможно, необходим срочный вывоз этой древесины из леса - п. 18 Санитарных правил.
Заготовка живицы.	Не допускается проведение подсочки: лесных насаждений в очагах вредных организмов до их ликвидации; лесных насаждений, повреждённых и ослабленных вследствие воздействия лесных пожаров, вредных организмов и других негативных факторов; лесных насаждений в лесах, где в соответствии с законодательством запрещается проведение сплошных или выборочных рубок спелых и перестойных лесных насаждений в целях заготовки древесины; постоянных лесосеменных участков, лесосеменных плантаций, плюсовых деревьев, семенников, семенных куртин и полос; сосновых лесных насаждений, произрастающих на заболоченных почвах и ослабленных сосновых лесных насаждений с применением серной кислоты. Запрещается превышение общей ширины межкарровых ремней на стволах деревьев и предельно допустимых значений паузы вздымки, шага подновки, глубины подновки и желобка. Заготовка живицы, осуществляется способами, исключающими возникновение очагов вредных организмов и усыхание деревьев – п. 23 Санитарных правил.
Заготовка и сбор недревесных лесных ресурсов.	Запрещается использовать для заготовки и сбора недревесных лесных ресурсов виды растений, занесённые в Красную книгу Российской Федерации, Красную книгу Иркутской области, признаваемые наркотическими средствами в соответствии Федеральным законом от 08.01.1998 г. № 3-ФЗ, а также включённых в перечень видов, заготовка древесины которых запрещена Не допускается: заготовка пнёвого осмола на берегозащитных и почвозащитных участках лесов вдоль водных объектов, на склонах гор, в молодняках с полнотой 0,8–1,0; рубка растущих деревьев для заготовки бересты, веточного корма, сосновых, пихтовых, еловых лап, древесной зелени; сбор лесной подстилки в лесах, выполняющих функции защиты природных и иных объектов. Сбор недревесных лесных ресурсов (коры деревьев и кустарников, хвороста, веточного корма, еловой, пихтовой и сосновой лапы, елей для новогодних праздников, лесной подстилки), …осуществляется способами, исключающими возникновение очагов вредных организмов и усыхание деревьев – п. 23 Санитарных правил.
Заготовка пищевых лесных ресурсов и сбор лекарственных растений.	Запрещается осуществлять заготовку и сбор грибов и дикорастущих растений, виды которых занесены в Красную книгу Российской Федерации, Красную книгу Иркутской области, или которые признаются наркотическими средствами в соответствии Федеральным законом от 08.01.1998 г. № 3-ФЗ. Не допускается: осуществлять использование лесов способами, ведущих к истощению ресурсов, имеющими негативное воздействие на состояние и воспроизводство лесов, водных объектов; рубка деревьев и кустарников при заготовке орехов, а также применение способов, приводящих к их повреждению; вырывать грибы с грибницей, переворачивать мох и лесную подстилку, уничтожать старые грибы; превышать нормы нагрузки на дерево высверливаемых каналов при заготовке берёзового сока; при заготовке черемши, папоротника вырывать растения с корнями, повреждать листья и корневища папоротника; заготавливать лекарственные растения в объёмах, не обеспечивающих своевременное восстановление растений и воспроизводство запасов сырья. Заготовка пищевых лесных ресурсов осуществляются способами, исключающими возникновение очагов вредных организмов и усыхание деревьев – п. 23 Санитарных правил.

Виды использования лесов	Ограничения
1	2
Осуществления видов деятельности в сфере охотничьего хозяйства.	При ведении охотничьего хозяйства не допускается: нанесение вреда окружающей среде и здоровью человека; осуществление биотехнических мероприятий способами, вызывающими возникновение эрозии почв, негативное воздействие на состояние и воспроизводство лесов, а также на состояние водных и других природных объектов; нарушение прав и законных интересов других лиц, использующих леса для других целей, предусмотренных лесным законодательством.
Ведение сельского хозяйства.	При ведении сельского хозяйства не допускается: ограничение прав граждан на свободное и бесплатное посещение лесов; негативное воздействие на состояние и воспроизводство лесов, а также на состояние водных и других природных объектов, возникновение эрозии почв; использование для сенокошения, выпаса сельскохозяйственных животных и выращивания сельскохозяйственных культур, не покрытых лесной растительностью земель после проведения на них лесовосстановления. Пастьба скота запрещается: на участках, занятых лесными культурами, молодняками ценных древесных пород, в насаждениях с жизнеспособным подростом до достижения им высоты, исключающей повреждение вершин скотом; на селекционно-семеноводческих объектах; на участках с проектируемыми мероприятиями по содействию естественному лесовозобновлению и лесовосстановлению хвойными породами; на легкоразмываемых почвах; пастьба коз запрещается на неогороженных лесных участках или без привязи. Использование пестицидов и агрохимикатов для ведения сельского хозяйства в лесах осуществляется в соответствии с Федеральным законом «О безопасном обращении с пестицидами и агрохимикатами» и гигиеническими требованиями и с учетом требований санитарных правил, утвержденных в соответствии с Федеральным законом «О санитарно-эпидемиологическом благополучии населения».
Осуществление научно-исследовательской деятельности, образовательной деятельности.	При использовании лесов для осуществления научно-исследовательской, образовательной деятельности, запрещается: повреждение лесных насаждений, растительного покрова и почв за пределами предоставленного лесного участка; захламление предоставленного лесного участка и территории за его пределами строительным и бытовым мусором, отходами древесины, иными видами отходов; загрязнение площади предоставленного лесного участка и территории за его пределами химическими и радиоактивными веществами; проезд транспортных средств и иных механизмов по произвольным маршрутам вне дорог за пределами предоставленного лесного участка.
Осуществление рекреационной деятельности.	При использовании лесов для осуществления рекреационной деятельности запрещается: осуществление рекреационной деятельности способами, наносящими вред окружающей среде и здоровью человека; препятствование праву граждан пребыванию в лесах. При осуществлении рекреационной деятельности в лесах не допускается: повреждение лесных насаждений, растительного покрова и почв за пределами предоставленного лесного участка; захламление площади предоставленного лесного участка и прилегающих территорий за пределами предоставленного лесного участка бытовым мусором, иными видами отходов; проезд транспортных средств и иных механизмов по произвольным, неустановленным маршрутам. Не допускается ухудшение санитарного и лесопатологического состояния лесов - п. 20 Санитарных правил.
Создание лесных плантаций и их эксплуатация.	Согласно п. 30 Особенностей* использование лесов, выполняющих функции защиты природных и иных объектов, ценных лесов и лесов, расположенных на особо защитных участках лесов, в целях создания лесных плантаций не допускается.
Выращивание лесных плодовых, ягодных, декоративных растений, лекарственных растений.	Согласно п. 13 «Правил использования лесов для выращивания лесных плодовых, ягодных, декоративных растений, лекарственных растений», утверждённых приказом Рослесхоза использование лесных участков, на которых встречаются виды растений, занесенные в Красную книгу Российской Федерации, красные книги субъектов Российской Федерации, для выращивания лесных плодовых, ягодных, декоративных растений, лекарственных растений запрещается в соответствии со статьей 59 Лесного кодекса Российской Федерации
Выращивание посадочного материала лесных растений (саженцев, сеянцев).	Запрещается использовать семена лесных растений для посева в случаях, если их сортовые или посевные качества не проверены или не соответствуют требованиям государственных стандартов, иных нормативных документов в области семеноводства. Использование лесных участков, на которых встречаются виды растений, занесенные в Красную книгу Российской Федерации, красные книги субъектов Российской Федерации, для выращивания посадочного материала лесных растений (саженцев, сеянцев) запрещается в соответствии со статьей 59 Лесного кодекса Российской Федерации.
Выполнение работ по геологическому изучению недр, разработка месторождений полезных ископаемых.	При обустройстве объектов, связанных с выполнением работ по геологическому изучению недр, разработки месторождений полезных ископаемых, не допускается развитие эрозионных процессов на занятой и прилегающей территории. При выполнении работ по геологическому изучению недр и разработке месторождений полезных ископаемых запрещается: валка деревьев и расчистка лесных участков от древесной растительности с помощью бульдозеров, захламление древесными остатками приграничных полос и опушек; повреждение стволов и скелетных корней опушечных деревьев; хранение свежесрубленной древесины в лесу в летний период без специальных мер защиты; затопление и длительное подтопление лесных насаждений; захламление лесов строительными, промышленными, древесными, бытовыми и иными отходами, мусором; загрязнение лесов химическими и радиоактивными веществами; проезд транспортных средств и иных механизмов по произвольным, неустановленным маршрутам. Не допускается ухудшение санитарного состояния лесов, расположенных на предоставленных гражданам и юридическим лицам лесных участках и лесных участках, прилегающих к ним, при использовании лесов для выполнения работ по геологическому изучению недр, разработки месторождений полезных ископаемых – п.25 Санитарных правил.
Строительство и эксплуатация водохранилищ и иных искусственных водных объектов, а также гидротехнических сооружений, морских портов, морских терминалов, речных портов, причалов.	Устанавливаются Водным кодексом Российской Федерации. Не допускается ухудшение санитарного состояния лесов, расположенных на предоставленных гражданам и юридическим лицам лесных участках и лесных участках, прилегающих к ним, при использовании лесов для строительства и эксплуатации водохранилищ, иных искусственных водных объектов, а также гидротехнических сооружений, морских портов, морских терминалов, речных портов, причалов – п.25 Санитарных правил.
Строительство, реконструкция, эксплуатация линейных объектов.	При использовании лесов в целях строительства, реконструкции и эксплуатации автомобильных и железных дорог не допускается нарушение поверхностного и внутрипочвенного стока вод, затопление или заболачивание лесных участков вдоль дорог, возникновение эрозионных процессов. При осуществлении строительства, реконструкции и эксплуатации линейных объектов запрещается: повреждение лесных насаждений, растительного покрова и почв за пределами предоставленного лесного участка; захламление прилегающих территорий за пределами предоставленного лесного участка строительным и бытовым мусором, отходами древесины, иными видами отходов; загрязнение площади предоставленного лесного участка и территории за его пределами химическими и радиоактивными веществами; проезд транспортных средств и иных механизмов по произвольным, неустановленным маршрутам за пределами предоставленного лесного участка. Не допускается ухудшение санитарного состояния лесов, расположенных на предоставленных гражданам и юридическим лицам лесных участках и лесных участках, прилегающих к ним, при использовании лесов для строительства, реконструкции, эксплуатации линейных объектов – п. 25 Санитарных правил.

Виды использования лесов	Ограничения
1	2
Переработка древесины и иных лесных ресурсов.	В соответствии с частью 2 статьи 14 ЛК РФ в защитных лесах запрещается размещение объектов лесоперерабатывающей инфраструктуры. При использовании лесов для переработки древесины и иных лесных ресурсов не допускается: проведение работ и строительство сооружений, вызывающих нарушение поверхностного и внутрипочвенного стока вод, затопление или заболачивание лесных участков; захламление предоставленного лесного участка и прилегающих территорий за пределами предоставленного лесного участка строительным и бытовым мусором, отходами древесины и иными видами отходов; загрязнение площади предоставленного лесного участка и территории за его пределами химическими и радиоактивными веществами; проезд транспортных средств и иных механизмов по произвольным, не установленным маршрутам за пределами предоставленного лесного участка. Не допускается ухудшение санитарного состояния лесов, расположенных на предоставленных гражданам и юридическим лицам лесных участках и лесных участках, прилегающих к ним, при использовании лесов для переработки древесины и иных лесных ресурсов – п.25 Санитарных правил.
Осуществление религиозной деятельности.	Запрещается: захламление участка бытовыми отходами, проезд транспорта по произвольным маршрутам; повреждение лесных насаждений.

Примечания:

1. Перечень особей видов, занесённых в Красную книгу Иркутской области, утверждён постановлением Правительства Иркутской области от 13.05.2015 г. № 235-пп «Об утверждении перечня редких и находящихся под угрозой исчезновения растений, животных и других организмов, обитающих (произрастающих) на территории Иркутской области и включаемых в Красную книгу Иркутской области».

2. Виды древесных и кустарниковых растений, заготовка древесины которых запрещена, отражены в приказе Рослесхоза от 05.12.2011 г. № 513 «Об утверждении перечня видов (пород) деревьев и кустарников, заготовка древесины которых не допускается».

3. *Особенности – Особенности использования, охраны, защиты, воспроизводства лесов, расположенных в водоохранных зонах, лесов, выполняющих функции защиты природных и иных объектов, ценных лесов, а также лесов, расположенных на особо защитных участках лесов, утверждённые приказом Рослесхоза от 14.12.2010 г. № 485.

4. **Санитарные правила – Правила санитарной безопасности в лесах, утвержденные постановлением Правительства Российской Федерации от 20.05.2017 г. № 607.

Лесохозяйственный регламент разработан в 2018 г. ведущим инженером филиала ФГБУ «Рослесинфорг» «Прибайкаллеспроект» Назарчук Е.Л.

ПРИЛОЖЕНИЯ

Приложение № 1 Нормативно-технологические карты на выполнение лесохозяйственных, лесовосстановительных и противопожарных работ

НОРМАТИВНО-ТЕХНОЛОГИЧЕСКАЯ КАРТА № 1
на рубки ухода в молодняках *(кусторезом)*

на 1 га

Наименование работ	Ед. изм.	Объем работ на принятую ед. изм. готового объекта	Состав агрегата трактора, машины, орудия	Тарифный разряд работ	Наименование норматив. документа	Нормы выработки		Потребное количество времени (по утверждённым нормам)	
						на агр./ смену	на чел./ день	агр./ смена	чел./ день
А	1	2	3	4	5	6	7	8	9
Подготовка пилы к работе, спиливание, переход от деревца к деревцу (хворост не очищенный, длиной 2,1-6 м)	скл. м^3	40,00	Кусторез	10	ТНВ на рубки ухода стр.70.т.65 п.10 Москва 1999 г		36,80	1,09	1,09
Хворост длиной от 2,1 до 6 м с подноской сбором и укладкой в кучи 1м*1м	скл. м^3	40,00		10	ТНВ на рубки ухода стр.69.т.64 Москва 1999 г		22,20		1,80
Доставка рабочих к месту работы и обратно (бригада 5 чел.)	смена		автомобиль ГАЗ-66	10				0,05	0,05

НОРМАТИВНО-ТЕХНОЛОГИЧЕСКАЯ КАРТА № 2
на рубки ухода в молодняках *(ручным способом)*

на 1 га

Наименование работ	Ед. изм.	Объем работ на принятую ед. изм. готового объекта	Состав агрегата трактора, машины, орудия	Тариф ный разряд работ	Наименование норматив. документа	Нормы выработки		Потребное количество времени (по утверждённым нормам)	
						на агр./ смену	на чел./ день	агр./ смена	чел./ день
А	1	2	3	4	5	6	7	8	9
Рубка, сбор, вынос хвороста и сучьев на расстояние до 50 м., и укладка хвороста и сучьев длиной до 6 м и толщиной в комле до 4 см в кучи (хвойные (кроме ели и пихты) и мягколиственные) в кучи размером 1м * 1м, точка инструмента во время работы	скл.м^3	30,00		1	ТНВ на рубки ухода стр.69.т.64 Москва 1999 г		9,60		3,13
Доставка рабочих к месту работы и обратно (бригада 4 человека)	смена		а/мобиль повыш. проход. УАЗ	1				0,05	0,50

НОРМАТИВНО-ТЕХНОЛОГИЧЕСКАЯ КАРТА № 3
на прореживание

на 1 га

Наименование работ	Ед. изм.	Объем работ на принятую ед. изм. готового объекта	Состав агрегата трактора, машины, орудия	Тарифный разряд работ	Наименование норматив. документа	Нормы выработки		Потребное количество времени (по утвержд. нормам)	
						на агр./ смену	на чел./ день	агр./ смена	чел./ день
А	1	2	3	4	5	6	7	8	9
1.Валка леса бензомоторными пилами. Объем хлыста 0,13-0,22 кбм. хвойных и мягколиственных пород (состав звена вальщик + лесоруб)	м^3	34,00	«Хускварна»	10	ТНВ на рубки ухода стр.11.т.7 Москва 1999 г		40,50		0,84
2.Обрезка сучьев и вершин бензомоторными пилами на лесосеке. Объем хлыста 0,13-0,22 кбм. хвойных и мягколиственных пород (состав звена - обрезчик сучьев)	м^3	30,00	«Хускварна»	10	ТНВ на рубки ухода стр.12.т.8 Москва 1999 г		15,80		1,90
3.Раскряжевка хлыстов бензомоторными пилами на лесосеке. Объем хлыста 0,13-0,22 кбм. хвойных и лиственных пород (Состав звена раскряжевщик + разметчик хлыстов)	м^3	30,00	«Хускварна»	10	ТНВ на рубки ухода стр.26 т. 22 Москва 1999 г		32,70		0,92
4.Зачистка сучьев после раскряжевки. Объем хлыста 0,13-0,22 кбм. Состав звена - обрезчик сучьев.	м^3	30,00	топор	10	ТНВ на рубки ухода стр.37 т.34 Москва 1999 г		45,2		0,66
5.Трелевка хлыстов трактором ТДТ-55, ЛХТ-55 на расстояние до 300м. Объем хлыста 0,13-0,22 кбм. Состав звена - тракторист на трелевке + чекеровщик	м^3	30,00	ТДТ-55	10	ТНВ на рубки ухода стр.38 т.35 Москва 1999 г		18,2		1,65
6.Сортировка, штабелевка древесины на верхнем складе. Сортименты длиной 2,1м и более. Объем хлыста 0,13-0,22 кбм. Состав звена - штабелевщик	м^3	30,00	ручная	10	ТНВ на рубки ухода стр.50 т.43 Москва 1999 г		9,0		3,33
7.Очистка мест рубок ухода за лесом. Хвойные и мягколиственные породы; количество порубочных остатков более 60 скл. м^3 на 1 га. (Состав звена - лесоруб)	склм^3	60,00	ручная	10	ТНВ на рубки ухода стр.53 т.46 Москва 1999 г		19,6		3,06
Доставка рабочих к месту работы и обратно (бригада 5 человек)	смена		автомобиль	10				0,03	0,03

НОРМАТИВНО-ТЕХНОЛОГИЧЕСКАЯ КАРТА № 4
на проходные рубки

на 1 га

Наименование работ	Ед. изм.	Объем работ на принятую ед. изм. готового объекта	Состав агрегата трактора, машины, орудия	Тарифный разряд работ	Наименование норматив. документа	Нормы выработки		Потребное количество времени (по утверждён. нормам)	
						на агр./ смену	на чел./ день	агр./ смена	чел./ день
А	1	2	3	4	5	6	7	8	9
1.Валка леса бензомоторными пилами. Объем хлыста 0,23-0,36 кбм. хвойных и мягколиственных пород (состав звена вальщик + лесоруб)	м^3	45,00	«Хускварна»	10	ТНВ на рубки ухода стр.11.т.7 Москва 1999 г		54,90		0,82
2.Обрезка сучьев и вершин бензомоторными пилами на лесосеке. Объем хлыста 0,23-0,36 кбм. хвойных и мягколиственных пород (состав звена - обрезчик сучьев)	м^3	40,00	«Хускварна»	10	ТНВ на рубки ухода стр.12.т.8 Москва 1999 г		21,50		1,86
3.Раскряжевка хлыстов бензомоторными пилами на лесосеке. Объем хлыста 0,23-0,36 кбм. хвойных и мягколиственных пород (Состав звена раскряжевщик + разметчик хлыстов)	м^3	40,00	«Хускварна»	10	ТНВ на рубки ухода стр.26 т. 22 Москва 1999 г		45,70		0,88
4.Зачистка сучьев после раскряжевки. Объем хлыста 0,23-0,36 кбм. (Состав звена - обрезчик сучьев)	м^3	40,00	топор	10	ТНВ на рубки ухода стр.37 т.34 Москва 1999 г		52,8		0,76
5.Трелевка хлыстов трактором ТДТ-55, ЛХТ-55 на расстояние до 300м. Объем хлыста 0,23-0,36 кбм. (Состав звена -тракторист на трелевке + чекеровщик)	м^3	40,00	ТДТ-55	10	ТНВ на рубки ухода стр.38 т. 35 Москва 1999 г		23,6		1,69
6.Сортировка, штабелевка древесины на верхнем складе. Сортименты длиной 2,1м и более. Объем хлыста 0,23-0,36 кбм. (Состав звена - штабелевщик)	м^3	40,00	ручная	10	ТНВ на рубки ухода стр.50 т.43 Москва 1999 г		9,6		4,17
7.Очистка мест рубок ухода за лесом. Хвойные и мягколиственные породы, количество порубочных остатков более 60 скл. м^3 на 1 га. Состав звена - лесоруб	склм^3	60,00	ручная	10	ТНВ на рубки ухода стр.53 т.46 Москва 1999 г		19,6		3,06
Доставка рабочих к месту работы и обратно (бригада 5 человек)	смена		автомобиль	10				0,03	0,03

НОРМАТИВНО-ТЕХНОЛОГИЧЕСКАЯ КАРТА № 5
на выборочные санитарные рубки

на 1 га

Наименование работ	Ед. изм.	Объем работ на принятую ед. изм. готового объекта	Состав агрегата трактора, машины, орудия	Тарифный разряд работ	Наименование норматив. документа	Нормы выработки		Потребное количество времени (по утвержд. нормам)	
						на агр./ смену	на чел./ день	агр./ смена	чел./ день
1.Валка леса бензомоторными пилами. Объем хлыста 0,37-0,54 кбм. хвойных и мягколиственных. пород (состав звена вальщик + лесоруб)	м^3	56,00	«Хускварна»	10	ТНВ на рубки ухода стр.11.т.7 Москва 1999 г		71,00		0,79
2.Обрезка сучьев и вершин бензомоторными пилами на лесосеке. Объем хлыста 0,37-0,54 кбм. хвойных и мягколиственных пород (состав звена - обрезчик сучьев)	м^3	50,00	«Хускварна»	10	ТНВ на рубки ухода стр.12.т.8 Москва 1999 г		30,90		1,62

Наименование работ	Ед. изм.	Объем работ на принятую ед. изм. готового объекта	Состав агрегата трактора, машины, орудия	Тарифный разряд работ	Наименование норматив. документа	Нормы выработки		Потребное количество времени (по утвержд. нормам)	
						на агр./ смену	на чел./ день	агр./ смена	чел./ день
3.Раскряжевка хлыстов бензомоторными пилами на лесосеке. Объем хлыста 0,37-0,54 кбм. хвойных и мягколиственных пород (Состав звена раскряжевщик + разметчик хлыстов)	м³	50,00	«Хускварна»	10	ТНВ на рубки ухода стр.26 т. 22 Москва 1999 г		58,20		0,86
4.Зачистка сучьев после раскряжевки. Объем хлыста 0,37-0,54 кбм. (Состав звена - обрезчик сучьев)	м³	50,00	топор	10	ТНВ на рубки ухода стр.37 т.34 Москва 1999 г		60,0		0,83
5.Трелевка хлыстов трактором ТДТ-55, ЛХТ-55 на расстояние до 300м. Объем хлыста 0,37-0,54 кбм. (Состав звена -тракторист на трелевке + чекеровщик)	м³	50,00	ТДТ-55	10	ТНВ на рубки ухода стр.38 т.35 Москва 1999 г		32,6		1,53
6.Сортировка, штабелевка древесины на верхнем складе. Сортименты длиной 2,1м и более. Объем хлыста 0,37-0,54 кбм. (Состав звена - штабелевщик)	м³	50,00	ручная	10	ТНВ на рубки ухода стр.50 т.43 Москва 1999 г		11,0		4,55
7.Очистка мест рубок ухода за лесом. Хвойные и мягколиственные породы, количество порубочных остатков более 60 скл. м³ на 1 га. (Состав звена - лесоруб)	склм³	60,00	ручная	10	ТНВ на рубки ухода стр.53 т.46 Москва 1999 г		19,6		3,06
Доставка рабочих к месту работы и обратно (бригада 5 человек)	смена		автомобиль	10				0,03	0,03

НОРМАТИВНО-ТЕХНОЛОГИЧЕСКАЯ КАРТА № 6
на прочие лесохозяйственные рубки

на 1 га

Наименование работ	Ед. изм.	Объем работ на принятую ед. изм. готового объекта	Состав агрегата трактора, машины, орудия	Тарифный разряд работ	Наименование норматив. документа	Нормы выработки		Потребное количество времени (по утвержд. нормам)	
						на агр./ смену	на чел./ день	агр./ смена	чел./ день
1.Валка леса бензомоторными пилами. Объем хлыста 0,55-0,76 кбм. хвойных и мягколиственных пород (состав звена вальщик + лесоруб)	м³	193,00	«Хускварна»	10	ТНВ на рубки ухода стр.11.т.7 Москва 1999 г		86,30		2,24
2.Обрезка сучьев и вершин бензомоторными пилами на лесосеке. Объем хлыста 0,55-0,76 кбм. хвойных и мягколиственных пород (состав звена - обрезчик сучьев)	м³	159,00	«Хускварна»	10	ТНВ на рубки ухода стр.12.т.8 Москва 1999 г		37,40		4,25
3.Раскряжевка хлыстов бензомоторными пилами на лесосеке. Объем хлыста 0,55-0,76 кбм. хвойных и мягколиственных пород (Состав звена раскряжевщик + разметчик хлыстов)	м³	159,00	«Хускварна»	10	ТНВ на рубки ухода стр.26 т. 22 Москва 1999 г		69,80		2,28
4.Зачистка сучьев после раскряжевки. Объем хлыста 0,55-0,76 кбм. (Состав звена - обрезчик сучьев)	м³	159,00	топор	10	ТНВ на рубки ухода стр.37 т.34 Москва 1999 г		91,0		1,75
5.Трелевка хлыстов трактором ТДТ-55, ЛХТ-55 на расстояние до 300м. Объем хлыста 0,55-0,76 кбм. (Состав звена -тракторист на трелевке + чекеровщик)	м³	159,00	ТДТ-55	10	ТНВ на рубки ухода стр.38 т.35 Москва 1999 г		39,5		4,03
6.Сортировка, штабелевка древесины на верхнем складе. Сортименты длиной 2,1м и более. Объем хлыста 0,55-0,76 кбм. (Состав звена - штабелевщик)	м³	159,00	ручная	10	ТНВ на рубки ухода стр.50 т.43 Москва 1999 г		12,1		13,14
7.Очистка мест рубок ухода за лесом. Хвойные и мягколиственные породы, количество порубочных остатков более 80 скл. м³ на 1 га. (Состав звена - лесоруб)	склм3	80,00	ручная	10	ТНВ на рубки ухода стр.53 т.46 Москва 1999 г		22,6		3,54
Доставка рабочих к месту работы и обратно (бригада 5 человек)	смена		автомобиль	10				0,03	0,03

НОРМАТИВНО-ТЕХНОЛОГИЧЕСКАЯ КАРТА № 7
на очистку леса от захламленности *(неликвид)*

на 1 га

Наименование работ	Ед. изм.	Объем работ на принятую ед. изм. готового объекта	Состав агрегата трактора, машины, орудия	Тарифный разряд работ	Наименование норматив. Документа	Нормы выработки		Потребное количество времени (по утвержд. нормам)	
						на агр./ смену	на чел./ день	агр./ смена	чел./ день
А	1	2	3	4	5	6	7	8	9
Очистка мест рубок ухода за лесом. Хвойные и мягколиственные породы, количество порубочных остатков более 20 скл. м³ на 1 га. Состав звена - лесоруб	склм³	20,00	ручн	10	ТНВ на рубки ухода стр.53 т.46 Москва 1999 г		13,6		1,47
Доставка рабочих к месту работы и обратно (бригада 5 человек)	смена		а/мобиль	10				0,03	0,03

НОРМАТИВНО-ТЕХНОЛОГИЧЕСКАЯ КАРТА № 8
на очистку от захламленности

на 1 га

Наименование работ	Ед. изм.	Объем работ на принятую ед. изм. готового объекта	Состав агрегата трактора, машины, орудия	Тарифный разряд работ	Наименование норматив. документа	Нормы выработки		Потребное количество времени (по утвержд. нормам)	
						на агр./ смену	на чел./ день	агр./ смена	чел./ день
А	1	2	3	4	5	6	7	8	9
1.Валка леса бензомоторными пилами. Объем хлыста 0,13-0,22 кбм. хвойных и мягколиственных пород (состав звена вальщик + лесоруб)	м³	34,00	«Хускварна»	10	ТНВ на рубки ухода стр.11.т.7 Москва 1999 г		40,50		0,84
2.Обрезка сучьев и вершин бензомоторными пилами на лесосеке. Объем хлыста 0,13-0,22 кбм. хвойных и мягколиственных пород (состав звена - обрезчик сучьев)	м³	30,00	«Хускварна»	10	ТНВ на рубки ухода стр.12.т.8 Москва 1999 г		15,80		1,90
3.Раскряжевка хлыстов бензомоторными пилами на лесосеке. Объем хлыста 0,13-0,22 кбм. хвойных и мягколиственных пород (Состав звена раскряжевщик + разметчик хлыстов)	м³	30,00	«Хускварна»	10	ТНВ на рубки ухода стр.26 т. 22 Москва 1999 г		32,70		0,92
4.Зачистка сучьев после раскряжевки. Объем хлыста 0,13-0,22 кбм. (Состав звена - обрезчик сучьев)	м³	30,00	топор	10	ТНВ на рубки ухода стр.37 т.34 Москва 1999 г		45,2		0,66
5.Трелевка хлыстов трактором ТДТ-55, ЛХТ-55 на расстояние до 300м. Объем хлыста 0,13-0,22 кбм. (Состав звена - тракторист на трелевке + чекеровщик)	м³	30,00	ТДТ-55	10	ТНВ на рубки ухода стр.38 т.35 Москва 1999 г		18,2		1,65
6.Сортировка, штабелевка древесины на верхнем складе. Сортименты длиной 2,1м и более. Объем хлыста 0,13-0,22 кбм. (Состав звена - штабелевщик)	м³	30,00	ручная	10	ТНВ на рубки ухода стр.50 т.43 Москва 1999 г		9,0		3,33
7.Очистка мест рубок ухода за лесом. Хвойные и мягколиственные породы количество порубочных остатков более 20 скл. м³ на 1 га. (Состав звена - лесоруб)	склм³	20,00	ручная	10	ТНВ на рубки ухода стр.53 т.46 Москва 1999 г		13,6		1,47
Доставка рабочих к месту работы и обратно (бригада 5 человек)	смена		автомобиль	10				0,03	0,03

НОРМАТИВНО-ТЕХНОЛОГИЧЕСКАЯ КАРТА № 9
на строительство дороги лесохозяйственного назначения шириной 10 м,
нормообразующие факторы: запас на 1 га 250 кбм., средний объём хлыста 0,77-1,02 кбм.,
условия: зимние, равнинные.

на 1 км

аименование работ	Ед. изм.	Объем работ на принятую ед. изм. готового объекта	Состав агрегата трактора, машины, орудия	Тарифный разряд работ	Наименование норматив. документа	Нормы выработки		Потребное количество времени (по утвержд. нормам)	
						на агр./ смену	на чел./ день	агр./ смена	на чел./ день
Прорубка визиров по заданному направлению, уборка вырубленного хвороста на сторону, заготовка вешек и проведение линий, затеска деревьев на границе визира в насаждениях, км с полнотой 1.0-0.8, сосновые и лиственные	км	1,00		10	ТНВ на рубки ухода стр.73.т.72 п.1 Москва 1999 г		1,90		0,53
Промер визиров (просек, граничных линий)стальной лентой с приготовлением и постановкой пикетных кольев через 100м	км	0,50		10	ТНВ на рубки ухода стр.74.т.72 п.3 Москва 1999 г		3,70		0,14
Сплошной перечет деревьев в насаждениях с ограничением 10 метровой полосы	га	1,00		10	ТНВ на рубки ухода стр.74.т.72 п.5 Москва 1999 г		2,20		0,45
Изготовление из растущего леса. деляночных столбов, копка ям (сосна, обычный грунт)	шт.	0,33		10	ТНВ на рубки ухода стр.74-75.т.72 п.7 Москва 1999 г		8,2		0,04
Валка деревьев	кбм	250,00	вальщик, лесоруб, б/пила	10	ТНВ на рубки ухода стр.11-т.7 Москва 1999 г		105,30		2,37
Обрезка сучьев и вершин б/пилами	кбм	223,00	обрубщик сучьев б/пила	10	ТНВ на рубки ухода стр.12-т.8 Москва 1999 г		43,60		5,11
3.Раскряжевка хлыстов бензомоторными пилами на лесосеке. Объем хлыста 0,77-1,02 кбм. хвойных и мягколиственных пород (Состав звена раскряжевщик + разметчик хлыстов)	м³	223,00	«Хускварна»	10	ТНВ на рубки ухода стр.26 т. 22 Москва 1999 г		81,70		2,73
4.Зачистка сучьев после раскряжевки. Объем хлыста 0,77-1,02 кбм. (Состав звена - обрезчик сучьев)	м³	223,00	топор	10	ТНВ на рубки ухода стр.37 т.34 Москва 1999 г		120,0		1,86
Подбор и сжигание сучьев (очистка мест рубок с учётом по количеству)	кбм	250,00	лесоруб	10	ТНВ на рубки ухода стр.53-т.46 Москва 1999 г		29,20		8,56
Сортировка-штабелёвка (состав звена - штабелевщик)	кбм	223,00		10	ТНВ на рубки ухода стр.50-т.43 Москва 1999 г		13,40		16,64
Трелёвка хлыстов на расстояние до 500 м.	кбм	223,00	ТДТ-40 тракторист, чекеровщик	10	ТНВ на рубки ухода с.39т.35 Москва 1999 г	35,00	35,00	6,37	6,37

аименование работ	Ед. изм.	Объем работ на принятую ед. изм. готового объекта	Состав агрегата трактора, машины, орудия	Тарифный разряд работ	Наименование норматив. документа	Нормы выработки		Потребное количество времени (по утвержд. нормам)	
						на агр./ смену	на чел./ день	агр./ смена	на чел./ день
Сплошная расчистка от кустарников и мелколесья, сдвигание их в сторону, корчевка кустарников и единичных деревьев, сгребание срезанного и выкорчеванного кустарника, мелколесья на расстояние до 50м, сжигание.	га	1,00		10	МТНВ-л/к 2006г.Москва, лист.20, таб.4.1.6.	1,25	1,25	0,80	0,80
Корчёвка пней диаметром до 30см на полосе шириной 4 м по центру разрыва для проезда противопож. (до 500 шт. на 1 га)	га	0,40	Т-130, тракторист	10	МТНВ-2006г.Москва, лист.16, таб.4.1.1.	0,32	0,32	1,25	1,25
Перемещение пней диаметром до 30см в кучи на расстояние до 400м	га	0,40	Т-130, тракторист	10	МТНВ-2006г.Москва, лист.17, таб.4.1.2.	1,00	1,00	0,40	0,40
Планировка площади на 4-х м. полосе для проезда транспорта (100 м^3 грунта)	га	0,40	ТДТ-55 ТДТ-40 ДТ-75 Т130	10	МТНВ-2006 Москва лист.21 табл. 4.1.7	2,20	2,20	0,18	0,18
Устройство минерализованных полос по границам разрыва с числом пней до 301-500 шт. на 1 га.	км	1,00	ТДТ-55 ТДТ-40	10	МТНВ-2006 Москва лист.46 таб. 4.1.35	13,40	13,40	0,07	0,07
Доставка рабочих к месту работы и обратно (бригада 4 человека)	смена		автомобиль	10				0,03	0,03

НОРМАТИВНО-ТЕХНОЛОГИЧЕСКАЯ КАРТА № 10

Искусственное лесовосстановление - Посадка стандартным посадочным (сеянцы 3 тыс. шт. на 1 га)

на 1 га

Наименование работ	Ед. изм.	Объем работ на принятую ед. изм. готового объекта	Состав агрегата трактора, машины, орудия	Тарифный разряд работ	Наименование норматив. документа	Нормы выработки		Потребное количество времени (по утвержд. нормам)	
						на агр./ смену	на чел./ день	агр./ смена	чел./ день
А	1	2	3	4	5	6	7	8	9
Изгот.из растущего леса.деляночных столбов (сосна,обычный грунт)	шт.	0,33		10	ТНВ на рубки ухода стр.74-75.т.72 п.7 Москва 1999 г		8,2		0,04
Выкопка пос. материала	га	0,003	МТЗ-82	1	ТНВ (1995г.) с.39	2	2,0	0,00	2,00
Подновление минерализованных полос колесный трактор до 1,5 т., с плугом ПКЛ -70 по периметру учаска под лесные культуры свежих вырубках , шириной 3 м	км	1,20	ДТ-75 ПКЛ-70	1	ТНВ на лесокультурные работы Т.4.1.35. Москва 2006 г	25,50	25,50	0,30	0,30
Выборка сеянцев с погрузкой	тыс.шт.	3,00	вручную	1	ТНВ (1995г.) с.75		15,3		0,20
Сортировка без подсчета	тыс.шт.	3,00	вручную	1	ТНВ (1995г.) с.75		9,4		0,32
Доставка рабочих к месту работы и обратно(бригада 4 человека)	смена		а/мобиль повыш. проход. УАЗ	1					0,50
Разгрузка посадочного материала	т.шт.	3,00	вручную	1			392		0,01
Временная прикопка посадочного материала	т.шт.	3,00	вручную	1	ТНВ на лесокультурные работы Т.30 Москва 1980 г.		58,3		0,05
Посадка с подноской сеянцев под меч Колесова на глубину до 22 см на средней почве без подновления	т.шт.	3,00	вручную	1	ТНВ на лесокультурные работы Т.4.3.6 Москва 2006 г		0,64		4,67

НОРМАТИВНО-ТЕХНОЛОГИЧЕСКАЯ КАРТА № 11

Искусственное лесовосстановление - Посадка стандартным посадочным (сеянцы 4 тыс. шт. на 1 га)

на 1 га

Наименование работ	Ед. изм.	Объем работ на принятую ед. изм. готового объекта	Состав агрегата трактора, машины, орудия	Тарифный разряд работ	Наименование норматив. документа	Нормы выработки		Потребное количество времени (по утвержд. нормам)	
						на агр./ смену	на чел./ день	агр./ смена	чел./ день
А	1	2	3	4	5	6	7	8	9
Изгот.из растущего леса.деляночных столбов (сосна,обычный грунт)	шт.	0,33		10	ТНВ на рубки ухода стр.74-75.т.72 п.7 Москва 1999 г		8,2		0,04
Выкопка пос. материала	га	0,003	МТЗ-82	1	ТНВ (1995г.) с.39	2	2,0	0,00	2,00
Подновление минерализованных полос колесный трактор до 1,5 т., с плугом ПКЛ -70 по периметру учаска под лесные культуры свежих вырубках , шириной 3 м	км	1,20	ДТ-75 ПКЛ-70	1	ТНВ на лесокультурные работы Т.4.1.35. Москва 2006 г	25,50	25,50	0,30	0,30
Выборка сеянцев с погрузкой	тыс.шт.	4,00	вручную	1	ТНВ (1995г.) с.75		15,3		0,26
Сортировка без подсчета	тыс.шт.	4,00	вручную	1	ТНВ (1995г.) с.75		9,4		0,43
Доставка рабочих к месту работы и обратно(бригада 4 человека)	смена		а/мобиль повыш.проход. УАЗ	1			0,5	0,50	0,50
Разгрузка посадочного материала	т.шт.	4,00	вручную	1			392		0,01
Временная прикопка посадочного материала	т.шт.	4,00	вручную	1	ТНВ на лесокультурные работы Т.30 Москва 1980 г.		58,3		0,07
Посадка с подноской сеянцев под меч Колесова на глубину до 22 см на средней почве без подновления	т.шт.	4,00	вручную	1	ТНВ на лесокультурные работы Т.4.3.6 Москва 2006 г		0,64		6,23

НОРМАТИВНО-ТЕХНОЛОГИЧЕСКАЯ КАРТА № 12

Искусственное лесовосстановление - Посев районированных семян лесных хозяйственно (3,6 тыс. шт/га)

на 1 га

Наименование работ	Ед. изм.	Объем работ на принятую ед. изм. готового объекта	Состав агрегата трактора, машины, орудия	Тарифный разряд работ	Наименование норматив. документа	Нормы выработки		Потребное количество времени (по утвержд. нормам)	
						на агр./ смену	на чел./ день	агр./ смена	чел./ день
А	1	2	3	4	5	6	7	8	9
Изгот.из растущего леса.деляночных столбов (сосна,обычный грунт)	шт.	0,33		10	ТНВ на рубки ухода стр.74-75.т.72 п.7 Москва 1999 г		8,2		0,04
Подновление минерализованных полос колесный трактор до 1,5 т., с плугом ПКЛ -70 по периметру участка под лесные культуры свежих вырубках, шириной 3 м	км	1,20	ДТ-75 ПКЛ-70	1	ТНВ на лесокультурные работы Т.4.1.35. Москва 2006 г	25,50	25,50	0,30	0,30
Подготовка семян мелкохвойных пород к посеву :погружение семян в раствор протравливателя марганцово-кислым калием	кг/га	1	вручную	1	ТНВ в лесн.пит.1995г. стр.61		45		0,02
Посев мелкохвойных семян вручную	посевная площадь, м^2	10000,00	вручную	1	ТНВ на лесокультурные работы Т.4.3.6 Москва 2006 г		2205,00		4,54
Доставка рабочих к месту работы и обратно(бригада 4 человека)	смена		а/мобиль повыш.проход. УАЗ	1			0,5	0,50	0,50

НОРМАТИВНО-ТЕХНОЛОГИЧЕСКАЯ КАРТА № 13

Искусственное лесовосстановление - Посев районированных семян лесных пород (4,8 тыс. шт/га)

на 1 га

Наименование работ	Ед. изм.	Объем работ на принятую ед. изм. готового объекта	Состав агрегата трактора, машины, орудия	Тарифный разряд работ	Наименование норматив. документа	Нормы выработки		Потребное количество времени (по утвержд. нормам)	
						на агр./ смену	на чел./ день	агр./ смена	чел./ день
А	1	2	3	4	5	6	7	8	9
Изгот.из растущего леса.деляночных столбов (сосна,обычный грунт)	шт.	0,33		10	ТНВ на рубки ухода стр.74-75.т.72 п.7 Москва 1999 г		8,2		0,04
Подновление минерализованных полос колесный трактор до 1,5 т., с плугом ПКЛ -70 по периметру участка под лесные культуры свежих вырубках, шириной 3 м	км	1,20	ДТ-75 ПКЛ-70	1	ТНВ на лесокультурные работы Т.4.1.35. Москва 2006 г	25,50	25,50	0,30	0,30
Подготовка семян мелкохвойных пород к посеву: погружение семян в раствор протравливателя марганцово-кислым калием	кг/га	1	вручную	1	ТНВ в лесн.пит.1995г. стр.61		45		0,02
Посев мелкохвойных семян вручную	посевная площадь, м^2	10000,00	вручную	1	ТНВ на лесокультурные работы Т.4.3.6 Москва 2006 г		2205,00		4,54
Доставка рабочих к месту работы и обратно(бригада 4 человека)	смена		а/мобиль повыш.проход. УАЗ	1			0,5	0,50	0,50

НОРМАТИВНО-ТЕХНОЛОГИЧЕСКАЯ КАРТА № 14

Комбинированное лесовосстановление - Посадка стандартным посадочным материалом

на 1 га

Наименование работ	Ед. изм.	Объем работ на принятую ед. изм. готового объекта	Состав агрегата трактора, машины, орудия	Тарифный разряд работ	Наименование норматив. документа	Нормы выработки		Потребное количество времени (по утвержд. нормам)	
						на агр./ смену	на чел./ день	агр./ смена	чел./ день
А	1	2	3	4	5	6	7	8	9
Изгот.из растущего леса.деляночных столбов (сосна,обычный грунт)	шт.	0,33		10	ТНВ на рубки ухода стр.74-75.т.72 п.7 Москва 1999 г		8,2		0,04
Подновление минерализованных полос колесный трактор до 1,5 т., с плугом ПКЛ -70 по периметру участка под лесные культуры свежих вырубках, шириной 3 м	км	1,20	ДТ-75 ПКЛ-70	1	ТНВ на лесокультурные работы Т.4.1.35. Москва 2006 г	25,50	25,50	0,30	0,30

Наименование работ	Ед. изм.	Объем работ на принятую ед. изм. готового объекта	Состав агрегата трактора, машины, орудия	Тарифный разряд работ	Наименование норматив. документа	Нормы выработки		Потребное количество времени (по утвержд. нормам)	
						на агр./ смену	на чел./ день	агр./ смена	чел./ день
А	1	2	3	4	5	6	7	8	9
Выкопка пос. материала	га	0,0015	МТЗ-82	1	ТНВ (1995г.) с.39	2	2,0	0,00	2,00
Выборка сеянцев с погрузкой	тыс.шт.	2,40	вручную	1	ТНВ (1995г.) с.75		15,3		0,16
Сортировка без подсчета	тыс.шт.	2,40	вручную	1	ТНВ (1995г.) с.75		9,4		0,26
Разгрузка посадочного материала	тыс.шт.	2,40	вручную	1			392		0,01
Временная прикопка посадочного материала	тыс.шт.	2,40	вручную	1	ТНВ на лесокультурные работы Т.30 Москва 1980 г.		58,3		0,04
Доставка рабочих к месту работы и обратно(бригада 4 человека)	смена		а/мобиль повыш.проход. УАЗ	1			0,5	0,50	0,50
Посадка с подноской сеянцев под меч Колесова на глубину до 22 см на средней почве без подновления	тыс.шт.	2,40	вручную	1	ТНВ на лесокультурные работы Т.4.3.6 Москва 2006 г		0,64		3,74

НОРМАТИВНО-ТЕХНОЛОГИЧЕСКАЯ КАРТА № 15
Комбинированное лесовосстановление - Посев районированных семян лесных пород

на 1 га

Наименование работ	Ед. изм.	Объем работ на принятую ед. изм. готового объекта	Состав агрегата трактора, машины, орудия	Тарифный разряд работ	Наименование норматив. документа	Нормы выработки		Потребное количество времени (по утвержд. нормам)	
						на агр./ смену	на чел./ день	агр./ смена	чел./ день
А	1	2	3	4	5	6	7	8	9
Изгот.из растущего леса.деляночных столбов (сосна,обычный грунт)	шт.	0,33		10	ТНВ на рубки ухода стр.74-75.т.72 п.7 Москва 1999 г		8,2		0,04
Подновление минерализованных полос колесный трактор до 1,5 т., с плугом ПКЛ -70 по периметру участка под лесные культуры свежих вырубках , шириной 3 м	км	1,20	ДТ-75 ПКЛ-70	1	ТНВ на лесокультурные работы Т.4.1.35. Москва 2006 г	25,50	25,50	0,30	0,30
Подготовка семян мелкохвойных пород к посеву: погружение семян в раствор протравливателя марганцово-кислым калием	кг/га	0,4	вручную	1	ТНВ в лесн.пит.1995г. стр.61		45		0,01
Посев мелкохвойных семян вручную	посевная площадь, $м^2$	5000,00	вручную	1	ТНВ на лесокультурные работы Т.4.3.6 Москва 2006 г		2205,00		2,27
Доставка рабочих к месту работы и обратно(бригада 4 человека)	смена		а/мобиль повыш.проход. УАЗ	1			0,5	0,50	0,50

НОРМАТИВНО-ТЕХНОЛОГИЧЕСКАЯ КАРТА № 16
на содействие естественному возобновлению леса с сохранением подроста

на 1 га

Наименование работ	Ед. изм.	Объем работ на принятую ед. изм. готового объекта	Состав агрегата трактора, машины, орудия	Тарифный разряд работ	Наименование норматив. документа	Нормы выработки		Потребное количество времени (по утвержд. нормам)	
						на агр./ смену	на чел./ день	агр./ смена	чел./ день
А	1	2	3	4	5	6	7	8	9
Прорубка визиров шириной 1м по заданному направлению, уборка вырубленного хвороста на сторону, заготовка вешек и проведение линий, затеска деревьев на границе визира в насаждениях, км с полнотой 1.0-0.8, сосновые и лиственные	км	0,40		10	ТНВ на рубки ухода стр.73.т.72 п.1 Москва 1999 г		1,90		0,21
Промер визиров (просек, граничных линий) стальной лентой с приготовлением и постановкой пикетных кольев через 100м	км	0,40		10	ТНВ на рубки ухода стр.74.т.72 п.3 Москва 1999 г		3,70		0,11
Ленточный перечет деревьев в насаждениях с ограничением 10 метровой полосы	га/км	0,40		10	ТНВ на рубки ухода стр.74.т.72 п.6 Москва 1999 г		3,00		0,13
Изготовление из растущего леса деляночных столбов (сосна, обычный грунт)	шт.	0,33		10	ТНВ на рубки ухода стр.74-75.т.72 п.7 Москва 1999 г		8,2		0,04
Очистка мест рубок ухода за лесом . Хвойные и мягколиственные породы, количество порубочных остатков более 20 скл. $м^3$ на 1 га.	скл.$м^3$	4,00		10	ТНВ на рубки ухода стр.53 т.46 Москва 1999 г		13,6		0,29
Освобождение и оправка подроста	га/км	1,00		10	ТНВ на рубки ухода стр. 73 таб. 72Москва 1999 г.		0,3		3,33
Доставка рабочих к месту работы и обратно (бригада 5 чел.)	смена		а/мобиль	10				0,03	0,03

НОРМАТИВНО-ТЕХНОЛОГИЧЕСКАЯ КАРТА № 17
на содействие естественному возобновлению леса (минерализация почвы)

на 1 га

Наименование работ	Ед. изм.	Объем работ на принятую ед. изм. готового объекта	Состав агрегата трактора, машины, орудия	Тарифный разряд работ	Наименование норматив. документа	Нормы выработки		Потребное количество времени (по утвержд. нормам)	
						на агр./ смену	на чел./ день	агр./ смена	чел./ день
А	1	2	3	4	5	6	7	8	9
Прорубка визиров шириной 1м по заданному направлению, уборка вырубленного хвороста на сторону, заготовка вешек и проведение линий, затеска деревьев на границе визира в насаждениях, км с полнотой 1.0-0.8. сосновые и лиственные	км	0,40		10	ТНВ на рубки ухода стр.73.т.72 п.1 Москва 1999 г		2,85		0,14
Промер визиров (просек, граничных линий) стальной лентой с приготовлением и постановкой пикетных кольев через 100м	км	0,40		10	ТНВ на рубки ухода стр.74.т.72 п.3 Москва 1999 г		3,70		0,11
Ленточный перечет деревьев в насаждениях с ограничением 10 метровой полосы	га/км	0,40		10	ТНВ на рубки ухода стр.74.т.72 п.6 Москва 1999 г		3,00		0,13
Изготовление из растущего леса деляночных столбов (сосна, обычный грунт)	шт.	0,33		10	ТНВ на рубки ухода стр.74-75.т.72 п.7 Москва 1999 г		8,2		0,04
Минерализация почвы трактором ДТ-75 с агрегатом ПЛН-4-35 расстояние между центрами борозд 4м при длине гона свыше 250м (почва средняя)	га	1,00		10	ТНВ на работы в лесных питомниках стр.14 Т.3.5		5,4		0,19
Доставка рабочих к месту работы и обратно (бригада 5 чел.)	смена		автомобиль	10				0,03	0,03

НОРМАТИВНО-ТЕХНОЛОГИЧЕСКАЯ КАРТА № 18
на заготовку семян со стоящих деревьев

на 1 кг

Наименование работ	Ед. изм.	Объем работ на принятую ед. изм. Готового объекта	Состав агрегата трактора, машины, орудия	Тарифный разряд работ	Наименование норматив. Документа	Нормы выработки		Потребное количество времени (по утвержд. нормам)	
						на агр./ смену	на чел./ день	агр./ смена	чел./ день
А	1	2	3	4	5	6	7	8	9
Сбор шишек со стоящих деревьев высотой до 5 м с помощью лестниц хвойных пород (сосна обыкновенная), урожайность хорошая (4 балла)	кг	100,00		10	ТНВ на лесокультурные работы Т.4.3.1 стр.99 Москва 1990 г		25,4		3,9
Переработка шишек, собранных с деревьев хвойных пород (сосна обыкновенная)	кг	100,00		10	ТНВ на лесокультурные работы Т.4.3.3 стр.104 Москва 1990 г		114,0		0,88
Доставка рабочих к месту работы и обратно и вывозка собранной шишки (бригада 4 чел.)	смена		автомобиль	10				0,2	0,2
Закладка семян на хранение: дезинфекция (склад, тара), сортировка по бутылям; проверка семян на влажность (периодичность проверок 3 раза в месяц).	Кг	1,00		10					0,3

НОРМАТИВНО-ТЕХНОЛОГИЧЕСКАЯ КАРТА № 19
на заготовку семян со срубленных деревьев

на 1 кг

Наименование работ	Ед. изм.	Объем работ на принятую ед. изм. готового объекта	Состав агрегата трактора, машины, орудия	Тарифный разряд работ	Наименование норматив. документа	Нормы выработки		Потребное количество времени (по утвержд. нормам)	
						на агр./ смену	на чел./ день	агр./ смена	чел./ день
А	1	2	3	4	5	6	7	8	9
Сбор шишек со срубленных деревьев хвойных пород (сосна обыкновенная) урожайность средняя (2 балла)	кг	100,00		10	ТНВ на лесокультурные работы Т.4.3.1 стр.99 Москва 1990 г		51,1		2,0

Переработка шишек собранных с деревьев хвойных пород (сосна обыкновенная)	кг	100,00		10	ТНВ на лесокультурные работы Т.4.3.3 стр.104 Москва 1990 г		114,0		0,88
Доставка рабочих к месту работы и обратно и вывозка собранной шишки (бригада 4 чел.)	смена		автомобиль	10				0,2	0,2
Закладка семян на хранение: дезинфекция (склад, тара), сортировка по бутылям; проверка семян на влажность (периодичность проверок 3 раза в месяц).	кг	1,00		10					0,3

НОРМАТИВНО-ТЕХНОЛОГИЧЕСКАЯ КАРТА № 20
на хранение семян (страхового фонда)

на 1 кг

Наименование работ	Ед. изм.	Объем работ на принятую ед. изм. готового объекта	Состав агрегата трактора, машины, орудия	Тарифный разряд работ	Наименование норматив. документа	Нормы выработки		Потребное количество времени (по утвержд. нормам)	
						на агр./ смену	на чел./ день	агр./ смена	чел./ день
А	1	2	3	4	5	6	7	8	9
Закладка семян на хранение: дезинфекция (склад, тара), сортировка по бутылям; проверка семян на влажность (периодичность проверок 3 раза в месяц).	кг	1,00		10					0,3

НОРМАТИВНО-ТЕХНОЛОГИЧЕСКАЯ КАРТА № 21
на выращивание посадочного материала (открытая корневая система) сосны обыкновенной

на 1 га

Наименование работ	Ед. изм.	Объем работ на принятую ед. изм. готового объекта	Состав агрегата трактора, машины, орудия	Тариф ный разряд работ	Наименование норматив. документа	Нормы выработки		Потребное количество времени (по утвержд. нормам)	
						на агр./ смену	на чел./ день	агр./ смена	чел./ день
А	1	2	3	4	5	6	7	8	9
Черный пар									
Вспашка с одновренным боронованием	га	1,0	ДТ-75	12,0	ТНВ стр.13 М. 1995 г	4,3	4,3	0,2	0,5
Обработка почвы гербицидом 2 раза	га	1,0	МТЗ-82	12,0	ТНВ стр.23 М. 1995 г	31,8	31,8	0,03	0,1
Дискование почвы после усыхания сорняков 2 раза	га	2,0	ДТ-75	12,0	ТНВ стр.13 М. 1995 г	10,0	10,0	0,2	0,8
Вывозка минеральных удобрений	км	60,00	ГАЗ, МАЗ	10,0				0,5	1,0
Погрузка мин. удобрений в сеялку	т	0,5	ручная	10,0	ТНВ стр.54 М. 1995 г	5,4	5,4		0,1
Внесение мин.удобрений	га	1,0	МТЗ-82, СЗУ-3,6	12,0	ТНВ стр.25 М. 1995 г	10,6	10,6	0,1	0,2
Перепашка пара с одновременным боронованием	га	1,0	ДТ-75	12,0	ТНВ стр.25 М. 1995 г	4,3	4,3	0,2	0,5
1 год выращивания									
Вспашка почвы	га	1,0	ДТ-75	12,0	ТНВ (1995г.) с.8	4,6		0,2	0,4
Фрезерование с одновременной нарезкой гряд	га	1,0	Т-16	12,0	ТНВ (1995г.) с.20	1,6		0,6	1,3
Подготовка семян к посеву	кг	60,0	вручную	10,0	ТНВ (1995г.) с.59		307		0,2
Погрузка субстрата в мульчирователь	т	10,0	вручную	10,0	ТНВ (1995г.) с.56		6,0		1,7
Мульчирование посевов	га	1,0	МТЗ-82	12,0	ТНВ (1995г.) с.29	2,3		0,4	0,9
Сухая подкормка посевов (2-х кратная)	тыс.м^2	10,0	вручную	10,0	ТНВ (1995г.) с.72		1,8		5,5
Опрыскивание посевов фунгицидом (2-х кратная)	га	2,0	МТЗ-82, ОПШ-16	12,0	ТНВ (1995г.) с.33	19,2		0,1	0,2
Опрыскивание посевов гербицидами	га	1,0	МТЗ-82, ОПШ-16	12,0	ТНВ (1995г.) с.23	31,8		0,03	0,1
Прополка посевов	тыс.м^2	10,0	вручную	10,0	ТНВ (1995г.) с.70		0,1		142,9
Полив посевов	тыс.м^2	100,0	вручную	10,0	ТНВ (1995г.) с.67		2,1		47,6
Погрузка и разгрузка удобрений	т	1,0	вручную	10,0			10,0		0,1
2 год выращивания									
Ранневесенняя культивация посевов	га	1,0	МТЗ-82	12,0	ТНВ (1995) с.31	5,5		0,18	0,4
Внесение минеральных удобрений	га	3,0	МТЗ-82	12,0	ТНВ (1995) с.25	18,3		0,16	0,3
Опрыскивание гербицидами	га	1,0	МТЗ-83 ОПШ-16	12,0	ТНВ(1995г.) с.33	19,2	19,2	0,05	0,1
Прополка посевов вручную (4-х кратная)	т.м^2	20,0	вручную	10,0	ТНВ (1995г.) с.70		0,1		181,8
Прополка мотыгой (4-х кратная)	т.м^2	5,0	вручную	10,0	ТНВ (1995г.) с.69		0,2		25,0

НОРМАТИВНО-ТЕХНОЛОГИЧЕСКАЯ КАРТА № 22
Предупреждение возникновения и распространения лесных пожаров, включая территорию ООПТ
Благоустройство зон отдыха граждан, пребывающих в лесах

Дополнительная информация по условиям проведения работ	расстояние до места работ 50 км
	площади без пней (пустыри, прогалины, обочины проезжих дорог, просеки)
	площадка размера 15м.х15м.
	условия летние, равнинные

на 1 км

Наименование работ	Ед. изм.	Объем работ на принятую ед. изм. готового объекта	Состав агрегата трактора, машины, орудия	Квалифи кационный уровень по НСОТ	Наименование норматив. документа	Нормы выработки		Потребное количество времени (по утвержд. нормам)	
						на агр./ смену	на чел./ день	агр./ смена	на чел./ день
А	1	2	3	4	5	6	7	8	9
Уборка валежа, кустарника и подроста, приземление опасных деревьев (сухостойных, зависших, ветровальных) запас древесины на 1 га 60 кбм (площадка 15 м х 15 м).	м3	60,0	бензопила	1	ТНВ на РУ в равнин.усл. 1999,с11,п3.4,т7		47,0		1,28
Изготовление на месте из растущего леса и постановка столбов для аншлага длиной 2,3 м и диаметром от 22 см (подбор дерева, спиливание, валка дерева, обрубка сучьев, их сбор и укладка, копка ям глубиной до 1 м, постановка и укрепление столба).	шт.	2	ручное	1	ТНВ на РУ в равнин.усл. 1999,с 76, п 8, п 10 т.72		4,5		0,44
Изготовление рамки для аншлага, укрепление на столбах.	шт.	1	ручное	1	Орг. и план-е произв-ва на предпр. лесн. произ-ва, Москва 1972, стр.203, 225		3,9		0,26
Изготовление столов (120 см*75 см*75 см) из пиломатериалов.	шт.	1	ручное	1	Орг. и план-е произв-ва на предпр. лесн. произ-ва, Москва 1972, стр.206, 229		2		0,50
Изготовление скамеек (120 см *30 * 30 см) из пиломатериалов.	шт.	2		1	Орг. и план-е произв-ва на предпр. лесн. чоз-ва, Москва 1972, стр.206, 229 (норма времени на скамейку длинной до 100 см 1,12, а на скамейку 120 см норма времени составляет 1,34		6		0,33
Устройство места для кострища, выкладыванием кострища камнем или путём снятия дернины до минерального слоя почвы.	шт.	1		1	Орг. и план-е произв-ва на предпр. лесн. произ-ва, Москва 1972, стр.88, 112		5,3		0,19
Устройство места для мусора (копка ямы 0,6 м. Х 0,6 м. х 0,5 м.)	шт.	1		1	ТНВ на РУ в равнин.усл. 1999,с 76, п 8, п 10 т.72		2		0,50
Проведение минерализованных полос на свежих вырубках с числом пней до 301-500 шт. на 1 га.	км	1	ТДТ-55	1	МТНВ-2006 лист.46 т.4.1.35	13,40	13,4	0,06	0,06
Доставка материалов (средняя скорость движения 60 км/час, среднее расстояние в обе стороны 50 км).Доставка рабочих к месту работы и обратно.	смена		а/мобиль повыш.проход. УАЗ бортовой	1			0,5		0,50

НОРМАТИВНО-ТЕХНОЛОГИЧЕСКАЯ КАРТА № 23
Предупреждение возникновения и распространения лесных пожаров, включая территорию ООПТ
Строительство лесных дорог, предназначенных для охраны лесов от пожаров

Наименование работы	Создание лесных дорог, предназначенных для охраны лесов от пожаров - 1 км шириной 10 м.			
Базовые условия выполнения (критерии)	1. Условия	летние	8. Расстояние трелевки	до 500 м
	2. Рельеф	равнинный	9. Густота кустарника	средняя
	3. Породный состав	сосна и мягколиственные насаждения	10. Дальность перемещения кустарника в кучи	50 м
	4. Грунт	обычный	11. Тип дорог	III
	5. Количество пней на 1 га	до 500 шт	12. Планировка полотна	шириной 4,5 м в три следа
	6. Исходный запас древостоя на 1 га	250 м3	13. Переезды в течение смены	до 4 км
	7. Средний объем хлыста	0,77-1,02м3	14. Расстояние доставки рабочих	до 10 км

на 1 км

Наименование работ	Ед. изм.	Объем работ на принятую ед. изм. готового объекта	Состав агрегата трактора, машины, орудия	Квалификационный уровень по НСОТ	Наименование норматив. документа	Нормы выработки		Потребное количество времени (по утвержд. нормам)	
						на агр./ смену	на чел./ день	агр./ смена	на чел./ день
А	1	2	3	4	5	6	7	8	9
Прорубка визиров по заданному направлению, уборка вырубленного хвороста на сторону, заготовка вешек и проведение линий, затеска деревьев на границе визира в насаждениях, км с полнотой 1.0-0.8% сосновые и лиственные.	км	2,00		1	ТНВ на рубки ухода стр.73.т.72 п.1 Москва 1999 г		1,90		1,05

Наименование работ	Ед. изм.	Объем работ на принятую ед. изм. готового объекта	Состав агрегата трактора, машины, орудия	Квалификационный уровень по НСОТ	Наименование норматив. документа	Нормы выработки		Потребное количество времени (по утвержд. нормам)	
						на агр./ смену	на чел./ день	агр./ смена	на чел./ день
А	1	2	3	4	5	6	7	8	9
Промер визиров (просек, граничных линий) стальной лентой с приготовлением и постановкой пикетных кольев через 100 м.	км	2,00		1	ТНВ на рубки ухода стр.74.т.72 п.3 Москва 1999 г		3,70		0,54
Сплошной перечет деревьев в насаждениях с ограничением 10 метровой полосы.	га	1,00		1	ТНВ на рубки ухода стр.74.т.72 п.5 Москва 1999 г		2,20		0,45
Изгот. из растущего леса. деляночных столбов, копка ям (сосна, обычный грунт).	шт.	0,33		1	ТНВ на рубки ухода стр.74-75.т.72 п.7 Москва 1999 г		8,2		0,04
Валка деревьев.	кбм	250,00	вальщик, лесору, б/пила	1	ТНВ на рубки ухода стр.11-т.7 Москва 1999 г		105,30		2,37
Обрезка сучьев и вершин б/пилами.	кбм	250,00	обрубщик сучьев б/пила	1	ТНВ на рубки ухода стр.12-т.8 Москва 1999 г		43,60		5,73
3.Раскряжевка хлыстов бензомоторными пилами на лесосеке. Объем хлыста 077-102 хвойных и листв. пород (Состав звена раскряжевщик + разметчик хлыстов).	$м^3$	250,00	«Хускварна»	1	ТНВ на рубки ухода стр.26 т. 22 Москва 1999 г		81,70		3,06
4.Зачистка сучьев после раскряжевки. Объем хлыста 077-102 (Состав звена-обрезчик сучьев).	$м^3$	250,00	«Хускварна»	1	ТНВ на рубки ухода стр.37 т.34 Москва 1999 г		120,0		2,08
Подбор и измельчение сучьев (очистка мест рубок с учётом по количеству).	кбм	250,00	лесоруб	1	ТНВ на рубки ухода стр.53-т.46 Моск 1999 г		29,20		8,56
Сортировка-штабелёвка (состав звена -штабелевщик).	кбм	250,00		1	ТНВ на рубки ухода стр.50-т.43 Моск 1999 г		13,40		18,66
Трелёвка хлыстов на расстояние до 500 м.	кбм	250,00	ТДТ-40 тракторист, чекеровщик	1	ТНВ на рубки ухода с.39т.35 Москва 1999 г	35,00	35,00	7,14	7,14
Сплошная расчистка от кустарников и мелколесья ,сдвигание их в сторону, корчевка кустарников и единичных деревьев, сгребание срезанного и выкорчеванного кустарника, мелколесья на расстояние до 50м, сжигание.	га	1,00	Т-130, тракторист	1	МТНВ-л/к 2006г.Москва, лист.20, таб.4.1.6.	1,25	1,25	0,80	0,80
Корчёвка пней диаметром до 30см на полосе шириной 4,5 м по центру разрыва для проезда противопож. (до 500 шт. на 1 га).	га	0,45	Т-130, тракторист	1	МТНВ-2006г.Москва, лист.16, таб.4.1.1.	0,32	0,32	1,41	1,41
Перемещение пней диаметром до 30см в кучи на расстояние до 400 м.	га	0,45	Т-130, тракторист	1	МТНВ-2006г.Москва, лист.17, таб.4.1.2.	1,00	1,00	0,45	0,45
Планировка площади на 4,5-х м. полосе для проезда транспорта (100 $м^3$ грунта).	га	0,45	Т-130, тракторист	1	МТНВ-2006 Москва лист.21 табл..4.1.7	2,20	2,20	0,20	0,20
Доставка рабочих к месту работы и обратно.	смена		а/мобиль повыш.проход. УАЗ	1					0,50

НОРМАТИВНО-ТЕХНОЛОГИЧЕСКАЯ КАРТА № 24
Предупреждение возникновения и распространения лесных пожаров, включая территорию ООПТ
Реконструкция лесных дорог, предназначенных для охраны лесов от пожаров

на 1 км

Наименование работ	Ед. изм.	Объем работ на принятую ед. изм. готового объекта	Состав агрегата трактора, машины, орудия	Квалификационный уровень по НСОТ	Наименование норматив. документа	Нормы выработки		Потребное количество времени (по утвержд. нормам)	
						на агр./ смену	на чел./ день	агр./ смена	на чел./ день
А	1	2	3	4	5	6	7	8	9
Планировка площади на 4,5 м. полосе для проезда транспорта (100 $м^3$ грунта).	га	0,45	Т-130, тракторист	1	МТНВ-2006 Москва лист.21 табл..4.1.7	2,20	2,20	0,20	0,20
Расчистка обочин и кюветов дороги от кустарников и мелколесья.	кбм	15,00	топор	1	ТНВ на рубки ухода стр.15 Т. 9.	11,90	11,90		1,26
Обрубка нависающих ветвей и тонкомерных деревьев, уборка ветвей с дороги (объем хлыста 0,13-0,22).	кбм	15,00	топор	1	ТНВ на рубки ухода стр.15 Т. 9.	11,90	11,90		1,26
Доставка рабочих к месту работы и обратно.	смена		а/мобиль повыш.проход. УАЗ	1					0,50

НОРМАТИВНО-ТЕХНОЛОГИЧЕСКАЯ КАРТА № 25
Предупреждение возникновения и распространения лесных пожаров, включая территорию ООП
на прокладку противопожарного разрыва шириной 30 м, по центру разрыва 4-х м. полоса для проезда противопожарной техники. норм условия: запас 200м на 1га, у хлыста 0,77-1,02 м3

на 1 км

Наименование работ	Ед. изм.	Объем работ на принятую ед. изм. готового объекта	Состав агрегата трактора, машины, орудия	Квалификационный уровень по НСОТ	Наименование норматив. документа	Нормы выработки		Потребное количество времени (по утвержд. нормам)	
						на агр./ смену	на чел./ день	агр./ смена	на чел./ день
А	1	2	3	4	5	6	7	8	9
Прорубка визиров по заданному направлению, уборка вырубленного хвороста на сторону, заготовка вешек и проведение линий, затеска деревьев на границе визира в насаждениях, км с полнотой 1.0-0.8% сосновые и лиственные	км	2,00		1	ТНВ на рубки ухода стр.73.т.72 п.1 Москва 1999 г		1,90		1,05
Промер визиров (просек, граничных линий)стальной лентой с приготовлением и постановкой пикетных кольев через 100м	км	2,00		1	ТНВ на рубки ухода стр.74.т.72 п.3 Москва 1999 г		3,70		0,54
Сплошной перечет деревьев в насаждениях с ограничением 10 метровой полосы	га	3,00		1	ТНВ на рубки ухода стр.74.т.72 п.5 Москва 1999 г		2,20		1,36
Изгот. из растущего леса. деляночных столбов, копка ям (сосна, обычный грунт)	шт.	0,33		1	ТНВ на рубки ухода стр.74-75.т.72 п.7 Москва 1999 г		8,2		0,04
Валка деревьев	кбм	600,00	вальщик, лесоруб, б/пила	1	ТНВ на рубки ухода стр.11-т.7 Москва 1999 г		105,30		5,70
Обрезка сучьев и вершин б/пилами	кбм	600,00	обрубщик сучьев б/пила	1	ТНВ на рубки ухода стр.12-т.8 Москва 1999 г		43,60		13,76
3.Раскряжевка хлыстов бензомоторными пилами на лесосеке. Объем хлыста 077-102 хвойных и листв. пород (Состав звена раскряжевщик+разметчик хлыстов)	$м^3$	600,00	«Хускварна»	1	ТНВ на рубки ухода стр.26 т. 22 Москва 1999 г		81,70		7,34
4.Зачистка сучьев после раскряжевки.Объем хлыста 077-102 (Состав звена-обрезчик сучьев .)	$м^3$	600,00	топор	1	ТНВ на рубки ухода стр.37 т.34 Москва 1999 г		120,0		5,00
Подбор и сжигание сучьев(очистка мест рубок с учётом по количеству)	кбм	600,00	лесоруб	1	ТНВ на рубки ухода стр.53-т.46 Моск 1999 г		29,20		20,55
Сортировка-штабелёвка (состав звена -штабелевщик)	кбм	600,00		1	ТНВ на рубки ухода стр.50-т.43 Моск 1999 г		13,40		44,78
Трелёвка хлыстов на расстояние до 500 м.	кбм	600,00	Т-130, тракторист	1	ТНВ на рубки ухода с.39т.35 Москва 1999 г	35,00	35,00	17,14	17,14
Сплошная расчистка от кустарников и мелколесья, сдвигание их в сторону, корчевка кустарников и единичных деревьев, сгребание срезанного и выкорчеванного кустарника, мелколесья на расстояние до 50м,сжигание.	га	2,00	Т-130, тракторист	1	МТНВ-л/к 2006г.Москва, лист.20, таб.4.1.6.	1,25	1,25	1,60	1,60
Корчёвка пней диаметром до 30см на полосе шириной 4 м по центру разрыва для проезда противопож. (до 500 шт на 1 га)	га	0,40	Т-130, тракторист	1	МТНВ-2006г.Москва, лист.16, таб.4.1.1.	0,32	0,32	1,25	1,25
Перемещение пней диаметром до 30см в кучи на расстояние до 400м	га	0,40	Т-130, тракторист	1	МТНВ-2006г.Москва, лист.17, таб.4.1.2.	1,00	1,00	0,40	0,40
Планировка площади на 4-х м. полосе для проезда транспорта (100 $м^3$ грунта)	га	0,40	Т-130, тракторист	1	МТНВ-2006 Москва лист.21 табл..4.1.7	2,20	2,20	0,18	0,18
Устройство минерализованных полос по границам разрыва с числом пней до 301-500 шт. на 1 га.	км	2,00	Т-130, тракторист	1	МТНВ-2006 Москва лист.46 таб.4.1.35	13,40	13,40	0,15	0,15
Доставка рабочих к месту работы и обратно	смена		а/мобиль повыш.проход. УАЗ	1					0,50

НОРМАТИВНО-ТЕХНОЛОГИЧЕСКАЯ КАРТА № 26
Предупреждение возникновения и распространения лесных пожаров, включая территорию ООПТ
Уход за противопожарными разрывами шириной 30 м, по центру разрыва 4-х м. полоса для проезда противопожарной техники

на 1 км

Наименование работ	Ед. изм.	Объем работ на принятую ед. изм. готового объекта	Состав агрегата трактора, машины, орудия	Квалификационный уровень по НСОТ	Наименование норматив. документа	Нормы выработки		Потребное количество времени (по утвержд. нормам)	
						на агр./ смену	на чел./ день	агр./ смена	на чел./ день
А	1	2	3	4	5	6	7	8	9
Сплошная расчистка (срезка)от кустарников и мелколесья при характеристике участка - густые заросли	га	2,00	ТДТ-55	1	МТНВ-л/к 2006г.Москва, лист.20, таб.4.1.6.	0,70	0,70	2,86	2,86

Сгребание срезанного мелколесья и кустарнака на расстояние 150м	га	2,00	ТДТ-55	1	МТНВ-л/к 2006г.Москва, лист.20, таб.4.1.6.	1,86	1,86	1,08	1,08
Сжигание кустарника и мелколесья(с кол-вом 80 скл. кбм.на 1 га)	скл. кбм.	160,00	лесо-руб	1	ТНВ на рубки ухода стр.52-т.45 Моск 1999 г	25,70	25,70	6,23	6,23
Планировка площади на 4-х м. полосе для проезда транспорта	га	0,40	ТДТ-55	1	МТНВ-2006 Москва лист.21 табл..4.1.7	2,20	2,20	0,30	0,30
Доставка рабочих к месту работы и обратно	смена		а/мобиль повыш.проход. УАЗ	1					0,50

НОРМАТИВНО-ТЕХНОЛОГИЧЕСКАЯ КАРТА № 27
Предупреждение возникновения и распространения лесных пожаров, включая территорию ООПТ
Прокладка просек

на 1 км

Наименование работ	Ед. изм.	Объем работ на принятую ед. изм. готового объекта	Состав агрегата трактора, машины, орудия	Квалификационный уровень по НСОТ	Наимено-вание норматив. документа	Нормы выработки		Потребное количество времени (по утвержд. нормам)	
						на агр./ смену	на чел./ день	агр./ смена	на чел./ день
А	1	2	3	4	5	6	7	8	9
Прорубка визиров по заданному направлению, уборка вырубленного хвороста на сторону, заготовка вешек и проведение линий, затеска деревьев на границе визира в насаждениях, км с полнотой 1,0-08% сосновые и лиственные.	км	2,00		1	ТНВ на рубки ухода стр.73.т.72 п.1 Москва 1999 г		1,90		1,05
Промер визиров (просек, граничных линий)стальной лентой с приготовлением и постановкой пикетных кольев через 100 м.	км	2,00		1	ТНВ на рубки ухода стр.74.т.72 п.3 Москва 1999 г		3,70		0,54
Сплошной перечет деревьев в насаждениях с ограничением 20 метровой полосы.	га	2,00		1	ТНВ на рубки ухода стр.74.т.72 п.5 Москва 1999 г		2,20		0,91
Изгот. из растущего леса. деляночных столбов, копка ям (сосна, обычный грунт).	шт.	0,33		1	ТНВ на рубки ухода стр.74-75.т.72 п.7 Москва 1999 г		8,2		0,04
Валка деревьев.	кбм	400,00	вальщик, лесоруб, б/пила	1	ТНВ на рубки ухода стр.11-т.7 Москва 1999 г		105,30		3,80
Обрезка сучьев и вершин б/пилами.	кбм	400,00	обрубщик сучьев б/пила	1	ТНВ на рубки ухода стр.12-т.8 Москва 1999 г		43,60		9,17
3.Раскряжевка хлыстов бензомоторными пилами на лесосеке. Объем хлыста 077-102 хвойных и листв. пород (состав звена раскряжевщик + разметчик хлыстов).	$м^3$	400,00	«Хускварна»	1	ТНВ на рубки ухода стр.26 т. 22 Москва 1999 г		81,70		4,90
4.Зачистка сучьев после раскряжевки. Объем хлыста 077-102 (состав звена-обрезчик сучьев).	$м^3$	400,00	топор	1	ТНВ на рубки ухода стр.37 т.34 Москва 1999 г		120,0		3,33
Подбор и сжигание сучьев (очистка мест рубок с учётом по количеству).	кбм	400,00	лесоруб	1	ТНВ на рубки ухода стр.53-т.46 Моск 1999 г		29,20		13,70
Сортировка-штабелёвка (состав звена -штабелевщик).	кбм	400,00		1	ТНВ на рубки ухода стр.50-т.43 Моск 1999 г		13,40		29,85
Трелёвка хлыстов на расстояние до 500 м.	кбм	400,00	Т-130, тракторист чекеровщик	1	ТНВ на рубки ухода с.39т.35 Москва 1999 г	35,00	35,00	11,43	11,43
Сплошная расчистка от кустарников и мелколесья на 20 м полосе, сдвигание их в сторону, корчевка кустарников и единичных деревьев, сгребание срезанного и выкорчеванного кустарника, мелколесья на расстояние до 50м, сжигание.	га	2,00		1	МТНВ-л/к 2006г.Москва, лист.20, таб.4.1.6.	1,25	1,25	1,60	1,60
Доставка рабочих к месту работы и обратно	смена		а/мобиль повыш.проход. УАЗ	1					0,50

НОРМАТИВНО-ТЕХНОЛОГИЧЕСКАЯ КАРТА № 28
Устройство противопожарных минерализованных полос
(в два прохода. нормообразующие факторы: на свежих вырубках с числом пней до 301-500 шт. на 1 га)

Наименование работ	Ед. изм.	Объем работ на принятую ед. изм. готового объекта	Состав агрегата трактора, машины, орудия	Квалификационный уровень по НСОТ	Наимено-вание норматив. документа	Нормы выработки		Потребное количество времени (по утвержд. нормам)	
						на агр./ смену	на чел./ день	агр./ смена	на чел./ день
А	1	2	3	4	5	6	7	8	9
1.Проведение минерализованных полос на свежих вырубках с числом пней до 301-500 шт. на 1 га.	км	2,00	ТДТ-55	1	МТНВ-2006 лист.46 т.4.1.35	13,40	13,40	0,15	0,15
2.Перегон трактора на расстояние до 25 км	км	10,00	ТДТ-55	10		56,00	56,00	0,18	0,18

НОРМАТИВНО-ТЕХНОЛОГИЧЕСКАЯ КАРТА № 29
Предупреждение возникновения и распространения лесных пожаров, включая территорию ООПТ
Устройство противопожарных минерализованных полос
(в один проход шириной 1,4 м. нормообразующие факторы: на свежих вырубках с числом пней до 301-500 шт. на 1 га)

Наименование работ	Ед. изм.	Объем работ на принятую ед. изм. готового объекта	Состав агрегата трактора, машины, орудия	Квалификационный уровень по НСОТ	Наимено-вание норматив. документа	Нормы выработки		Потребное количество времени (по утвержд. нормам)	
						на агр./ смену	на чел./ день	агр./ смена	на чел./ день
А	1	2	3	4	5	6	7	8	9
1.Проведение минерализованных полос на свежих вырубках с числом пней до 301-500 шт. на 1 га.	км	1,00	ТДТ-55	1	МТНВ-2006 лист.46 т.4.1.35	13,40	13,40	0,07	0,07
2.Перегон трактора на расстояние до 25 км	км	10,00	ТДТ-55	10		56,00	56,00	0,18	0,18

НОРМАТИВНО-ТЕХНОЛОГИЧЕСКАЯ КАРТА № 30
Предупреждение возникновения и распространения лесных пожаров, включая территорию ООПТ
Прочистка просек

на 1 км

Наименование работ	Ед. изм.	Объем работ на принятую ед. изм. готового объекта	Состав агрегата трактора, машины, орудия	Квалификационный уровень по НСОТ	Наименование норматив. документа	Нормы выработки		Потребное количество времени (по утвержд. нормам)	
						на агр./ смену	на чел./ день	агр./ смена	на чел./ день
А	1	2	3	4	5	6	7	8	9
Сплошная расчистка (срезка)от кустарников и мелколесья при характеристике участка - густые заросли	га	0,40	ТДТ-55	1	МТНВ-л/к 2006г. Москва, лист.20, таб.4.1.6.	0,70	0,70	0,57	0,57
Сгребание срезанного мелколесья и кустарника на расстояние 150м	га	0,40	ТДТ-55	1	МТНВ-л/к 2006г.Москва, лист.20, таб.4.1.6.	1,86	1,86	0,22	0,22
Сжигание кустарника и мелколесья(с кол-вом 80 скл. кбм. на 1 га)	скл. кбм.	32,00	лесоруб	1	ТНВ на рубки ухода стр.52-т.45 Моск 1999 г	25,70	25,70	1,25	1,25
Доставка рабочих к месту работы и обратно	смена		а/мобиль повыш.проход. УАЗ	1					0,50

НОРМАТИВНО-ТЕХНОЛОГИЧЕСКАЯ КАРТА № 31
Предупреждение возникновения и распространения лесных пожаров, включая территорию ООПТ
Прочистка и обновление противопожарных минерализованных полос
(в два прохода нормообразующие факторы: на свежих вырубках с числом пней до 301-500 шт. на 1 га)

на 1 км

Наименование работ	Ед. изм.	Объем работ на принятую ед. изм. готового объекта	Состав агрегата трактора, машины, орудия	Квалификационный уровень по НСОТ	Наимено-вание норматив. документа	Нормы выработки		Потребное количество времени (по утвержд. нормам)	
						на агр./ смену	на чел./ день	агр./ смена	на чел./ день
А	1	2	3	4	5	6	7	8	9
1. Подновление минерализованных полос	км	2,00	ТДТ-55	1	МТНВ-2006 Москва лист 46 т.4.1.36	19,20	19,20	0,10	0,10
2. Перегон трактора до 25 км	км	10,00	ТДТ-55	1		56,00	56,00	0,18	0,18

НОРМАТИВНО-ТЕХНОЛОГИЧЕСКАЯ КАРТА № 32
Предупреждение возникновения и распространения лесных пожаров, включая территорию ООПТ
Прочистка и обновление противопожарных минерализованных полос
(в один проход шириной 1,4 м. нормообразующие факторы: на свежих вырубках с числом пней до 301-500 шт. на 1 га)

на 1 км

Наименование работ	Ед. изм.	Объем работ на принятую ед. изм. готового объекта	Состав агрегата трактора, машины, орудия	Квалификационный уровень по НСОТ	Наименование норматив. документа	Нормы выработки		Потребное количество времени (по утвержд. нормам)	
						на агр./ смену	на чел./ день	агр./ смена	на чел./ день
А	1	2	3	4	5	6	7	8	9
1.Подновление минерализованных полос	км	1,00	ТДТ-55	1	МТНВ-2006 Москва лист 46 т.4.1.36	19,20	19,20	0,05	0,05
2.Перегон трактора до 25 км	км	10,00	ТДТ-55	1		50,00	50,00	0,20	0,20

НОРМАТИВНО-ТЕХНОЛОГИЧЕСКАЯ КАРТА № 33
Предупреждение возникновения и распространения лесных пожаров, включая территорию ООПТ
Проведение профилактического контролируемого противопожарного выжигания хвороста, лесной подстилки, сухой травы и других лесных горючих материалов
(нормообразующие факторы: от естественных опорных рубежей)

на 1 га

Наименование работ	Ед. изм.	Объем работ на принятую ед. изм. готового объекта	Состав агрегата трактора, машины, орудия	Квалификационный уровень по НСОТ	Наименование норматив. документа	Нормы выработки		Потребное количество времени (по утвержд. нормам)	
						на агр./ смену	на чел./ день	агр./ смена	на чел./ день
А	1	2	3	4	5	6	7	8	9
1.Проведение минерализованных полос на свежих вырубках с числом пней до 301-500 шт. на 1 га.	км	1,00	ТДТ-55	1	МТНВ-2006 лист.46 т.4.1.35	13,40	13,40	0,07	0,07
2.Перегон трактора на расстояние до 25 км	км	10,00	ТДТ-55	1		56,00	56,00	0,18	0,18
3.Создание защитной полосы огневым способом, осмотр пройденной площади и ликвидация очагов длительного горения	час	1,00	бригада из 5 чел. зажигат. аппарат-2 шт, РЛО 5шт.	1	Рекомендации по созданию защит.полос Моск. 1999г. Стр.6 п.3.6		7,00		0,14
4.Доставка рабочих к месту работы и обратно	смена		а/мобиль повыш.проход. УАЗ	1					0,50

НОРМАТИВНО-ТЕХНОЛОГИЧЕСКАЯ КАРТА № 34
Предупреждение возникновения и распространения лесных пожаров, включая территорию ООПТ
Создание противопожарных заслонов
(нормаобразующие факторы: (ширина заслона 250 м запас на 1 га 15 скл/кбм., хворост неочищенный длиной от 2 до 6м)
В 1 км 25 га (1000 м. Х250м.= 250000 кв.м.: 10000кв.м.=25 га)

на 1 км

Наименование работ	Ед. изм.	Объем работ на принятую ед. изм. готового объекта	Состав агрегата трактора, машины, орудия	Квалификационный уровень по НСОТ	Наименование норматив. документа	Нормы выработки		Потребное количество времени (по утвержд. нормам)	
						на агр./ смену	на чел./ день	агр./ смена	на чел./ день
А	1	2	3	4	5	6	7	8	9
Прорубка визиров шириной 1м по заданному направлению, уборка вырубленного хвороста на сторону, затеска деревьев на границе	км	2,00		1	ТНВ на рубки ухода стр.73.т.72 п.1 Москва 1999 г		1,90		1,05
Промер визиров (просек, граничных линий) стальной лентой с приготовлением и постановкой пикетных кольев	км	2		1	ТНВ на рубки ухода стр.74.т.72 п.3 Москва 1999 г		0,59		3,39
Изгот. из растущего леса. деляночных столбов (сосна, обычный грунт)	шт.	0,33		1	ТНВ на рубки ухода стр.74-75.т.72 п.7 Москва 1999 г		8,2		0,04
Уборка валежника, срезка подроста хвойных пород, пожароопасного подлеска, обрубка сучьев у хвойных деревьев на высоту до 2 м. со сбором в кучи на растояние 250 м. с последующим сжиганием. (Рубка хвороста длиной от 2,1 до 6 м со сбором в кучи без вывозки).	скл.м^3	375,00		1	ТНВ на рубки ухода стр.69.т.64 Москва 1999 г		6,80		55,15
Устройство минерализованных полос шириной не менее 2,5 метра по границам опушек с внешней стороны полосы (со стороны населённого пункта), в два прохода трактора плугом ПКЛ-70	км	2,00	ТДТ-55	1	МТНВ-2006 лист.46 т.4.1.35		13,4	13,4	0,1
Перегон трактора на расстояние до 25 км	км	25,00	ТДТ-55	1		50,00	50,00	0,50	0,50
Доставка рабочих к месту работы и обратно(бригада 4 человека)	смена		а/мобиль повыш.проходимости УАЗ	1				0,50	0,50

Приложение № 2 Реестр лесных участков, на которых действуют очаги вредных организмов, не отнесенных к карантинным объектам, в лесных насаждениях на территории Кировского лесничества по состоянию на 07 июня 2018 г.

Участковое лесничество	Урочище	Повреждаемая порода	Вид вредителя/ болезни	Код вредителя/ болезни	Код группы вредителей/ болезней	Квартал	Выдел	Целевое назначение лесов (код)	Категория защитных лесов (код)*	ОЗУ**	Площадь очагов, га				Номер очага
											всего	из них на арендованных участках	в том числе требует проведения мероприятий		
													уничтожение или подавление численности	рубка лесных насаждений в целях регулирования породного и возрастного составов и СОМ	
1	2	3	4	5	6	7	8	9	10	11	12	13	14	15	16
Кировское	ТУ 8 кз им. Чапаева	Б	Трутовик настоящий	055	40	2	3	1	5		3,5			3,5	

*Категория защитных лесов 1 - водоохранные леса
2 – лесопарковые и зеленые зоны
……..3 – городские леса
……..4 – ООПТ
……..5 - прочие

** ОЗУ 1 – относится к ОЗУ в противном случае не заполняется

Исполнитель Судникович С.В. инженер-лесопатолог 1 кат. ИАО Дата составления 07.06.2018г.
(ФИО) (должность)
Руководитель Шкода В.Н.
(ФИО)

Приложение № 3 Реестр лесных участков, занятых поврежденными и погибшими лесными насаждениями, по состоянию на 18.06.2018 г.

Участковое лесничество	Урочище (дача)	Квартал	Выдел	Площадь выдела, га	Площадь л/п выдела, га	Целевое назначение лесов (код)	Категория защитных лесов (код)	ОЗУ	Аренда	Краткая фактическая таксационная характеристика				Дата (год) обследования участка или создания первичного документа	Причина ослабления насаждений (код)	Повреждаемая порода	СКС породы	СКС насаждения	% общего отпада по породе (по запасу)	% текущего отпада по породе (по запасу)	% заселённых (повреждённых) деревьев (по запасу)	Рекомендуемые мероприятия	
										состав	возраст	полнота	запас на 1 га									вид	площадь, га
1	2	3	4	5	6	7	8	9	10	11	12	13	14	15	16	17	18	19	20	21	22	23	24
Кировское	Кировская	63	33	18	2,3	1	133			10С	90	0,2	80	18.10.2013	867	С	3,9	3,9	70	46		511	2,3
Кировское	Кировская	63	39	1,1	0,7	1	133			10С	90	0,2	80	18.10.2013	867	С	3,9	3,9	70	46		511	0,7
Кировское	Кировская	21	17	31	3,4	1	133			10С	70	0,2	100	18.10.2013	867	С	3,86	3,86	70	46		511	3,4
Боханское	Боханская	43	2	2	1,7	2				10С	60	0,3	100	18.10.2013	867	С	3,9	3,9	70	46		511	1,7
Боханское	Боханская	43	3	3	1,5	2				10С	60	0,3	100	18.10.2013	867	С	4,02	4,02	70	46		511	1,5
Боханское	Боханская	18	11	223	2,7	2				10С	75	0,3	110	19.10.2013	867	С	3,96	3,96	74	50		511	2,7
Боханское	Боханская	18	12	25	2,8	2				10С	60	0,4	160	23.10.2013	867	С	3,96	3,96	74	48		511	2,8
Боханское	Боханская	25	10	191	3,1	2				10С	70	0,2	110	18.10.2013	867	С	3,9	3,9	72	48		511	3,1
Кировское	ТУ 7 сз Александровский	24	12	29	3,8	2				10С	80	0,4	130	28.10.2013	710	С	2,47	2,47	19	13		531	3,8
Кировское	Кировская	82	7	15	2,7	1	133			10С	90	0,6	200	28.10.2013	710	С	2,65	2,65	19	19		531	2,7
Кировское	ТУ 7 сз Александровский	1	21	38	2,3	2				9С1Б	90	0,3	130	18.08.2014	867	С	3,64	3,64	66	52		511	2,3
Кировское	ТУ 7 сз Александровский	22	9	7	0,1	2				10С	70	0,1	40	26.01.2015	867	С	3,92	3,92	69	20		511	0,1
Кировское	ТУ 7 сз Александровский	26	1	71	2,7	2				10С	90	0,3	104	26.01.2015	867	С	3,72	3,72	64	10		511	2,7
Кировское	Кировская	62	24	12	2,8	1	133			7С1Л2Б	90	0,2	55	26.01.2015	855	С	3,37	3,37	56	7		511	2,8
Кировское	ТУ 9 кз им.Каландарашвили	6	12	15	2,4	2				9С1Б	90	0,2	92	26.01.2015	867	С	3,5	3,5	58	14		511	2,4
Кировское	Кировская	21	17	31	2,9	1	133			7С1Л2Б	80	0,4	113	26.01.2015	864	С	3,55	3,55	60	10		511	2,9
Кировское	Кировская	21	18	7	0,3	1	133			10С	80	0,2	80	26.01.2015	864	С	3,85	3,85	68	17		511	0,3
Кировское	Кировская	67	12	87	1,3	1	133			9С1Б	90	0,2	72	25.01.2015	864	С	3,53	3,53	59	9		511	1,3
Кировское	Кировская	68	24	20	2,5	1	133			9С1Б	60	0,2	62	25.01.2015	864	С	3,56	3,56	61	7		511	2,5
Кировское	Кировская	68	25	1,8	0,2	1	133			9С1Б	60	0,2	62	25.01.2015	864	С	3,55	3,55	60	14		511	0,2
Кировское	ТУ 7 сз Александровский	21	10	45	1,5	2				9С1Б	70	0,2	72	26.01.2015	867	С	3,53	3,53	59	14		511	1,5
Кировское	ТУ 7 сз Александровский	21	11	49	1,6	2				9С1Б	70	0,2	73	26.01.2015	867	С	3,6	3,6	61	14		511	1,6
Кировское	Кировская	88	16	5,6	2	1	133			10С	70	0,3	100	26.01.2015	867	С	3,73	3,73	65	13		511	2
Кировское	Кировская	88	18	6,6	0,1	1	133			10С	70	0,3	100	26.01.2015	867	С	3,72	3,72	63	10		511	0,1

Участковое лесничество	Урочище (дача)	Квартал	Выдел	Площадь выдела, га	Площадь л/п выдела, га	Целевое назначение лесов (код)	Категория защитных лесов (код)	ОЗУ	Аренда	Краткая фактическая таксационная характеристика				Дата (год) обследования участка или создания первичного документа	Причина ослабления насаждений (код)	Повреждаемая порода	СКС породы	СКС насаждения	% общего отпада по породе (по запасу)	% текущего отпада по породе (по запасу)	% заселённых (повреждённых) деревьев (по запасу)	Рекомендуемые мероприятия	
										состав	возраст	полнота	запас на 1 га									вид	площадь, га
1	2	3	4	5	6	7	8	9	10	11	12	13	14	15	16	17	18	19	20	21	22	23	24
Кировское	Кировская	88	19	5,8	0,8	1	133			10С	70	0,3	100	26.01.2015	867	С	3,69	3,69	64	17		511	0,8
Кировское	ТУ 7 сз Александровский	9	2	11	1,8	2				10С	75	0,4	140	26.01.2015	868	С	3,83	3,83	67	10		511	1,8
Кировское	ТУ 7 сз Александровский	9	4	8,8	0,2	2				10С	75	0,4	140	26.01.2015	868	С	3,62	3,62	60	11		511	0,2
Кировское	ТУ 9 кз им.Каландарашвили	3	16	20	0,08	1	143			10С	70	0,4	150	25.05.2016	867	С	4,56	4,56	82	63		511	0,08
Боханское	Боханская	18	16	148	1,28	2				10С	90	0,2	88	28.03.2016	854	С	4,12	4,12	76	56		511	1,28
Казачинское	ТУ 1 сз Казачинский	31	7	37	3	2				10С	90	0,2	83	28.03.2016	864	С	4,22	4,22	80	60		511	3
Казачинское	ТУ 1 сз Казачинский	30	9	1	1	2				9С1Б	70	0,1	80	05.08.2016	867	С	4,52	4,52	88	69		511	1
Кировское	ТУ 8 кз им. Чапаева	2	9	23	0,75	1	143			10Б	60	0,4	80	05.08.2016	867	Б	4,32	4,32	83	83		511	0,75
Кировское	ТУ 9 кз им.Каландарашвили	26	5	28	2	2				5Е2С2Б1Л+Ос	97	0,3	120	22.09.2016	864	Е	4,32	4,32	83	83		511	2
Кировское	ТУ 8 кз им. Чапаева	2	9	23	1	1	143			10Б	60	0,4	90	30.09.2016	864	Б	4,4	4,4	85	85		511	1
Боханское	ТУ 6 кз им. Ленина	49	6	35	1	2				10С	70	0,6	190	07.09.2017	873	С	3,95	3,96	92	92		511	1
Кировское	ТУ 9 кз им.Каландарашвили	36	15	8,6	3	1	132			9С1Б	90	0,4	170	07.09.2017	865	С	3,45	3,41	39	31		511	3
Кировское	ТУ 9 кз им.Каландарашвили	8	5		25	2				9С1Б	90	0,4	160		868	С	4,95	4,95	100	10		511	25
Кировское	ТУ 9 кз им.Каландарашвили	5	16		9,1	2				8С2Б	70	0,3	100		868	С	5	5	100	8		511	9,1
Кировское	ТУ 9 кз им.Каландарашвили	8	1		9,4	2				8С2Б	70	0,5	160		868	С	5	5	100	5		511	9,4
Кировское	ТУ 9 кз им.Каландарашвили	8	2		10	2				9С1Б	70	0,6	220		868	С	4,95	4,95	100	15		511	10
Кировское	Кировская	1	4		6,2	1	133			6С2Б2Ос	70	0,5	200		868	С	3,7	3,7	50	50		511	6,2
Кировское	Кировская	1	2	93	21,8	1	133			10С	70	0,8	320		868	С	4,9	4,9	100	100		511	21,8
Кировское	Кировская	1	1		2,8	1	133			8С2Б	70	0,7	280		868	С	3,95	3,95	60	45		512	2,8
Кировское	Кировская	1	10		7,5	1	133			8С2Б	65	0,7	250		868	С	3,95	3,95	80	75		511	7,5
Кировское	Кировская	83	1		27,2	1	133			9С1Б	85	0,7	310		867	С	4,4	4,4	85	85		511	27,2
Кировское	Кировская	83	3		15,5	1	133			9С1Б	80	0,8	340		867	С	4,68	4,68	90	80		511	15,5
Кировское	Кировская	89	4		14,2	1	133			9С1Б	60	0,7	340		867	С	4,93	4,93	98	98		511	14,2
Кировское	Кировская	98	6		5,4	1	133			10С	90	0,6	250		867	С	4,85	4,85	95	95		511	5,4
Кировское	Кировская	99	11		9,2	1	133			10С	55	0,7	220		867	С	4,76	4,76	93	90		511	9,2
Кировское	Кировская	97	12		11	1	133			9С1Б	70	0,4	140		867	С	4,85	4,85	95	95		511	11
Кировское	Кировская	107	15		18	1	133			9С1Б	100	0,6	260		867	С	4,7	4,7	95	95		511	18
Кировское	Кировская	29	25		5,6	2				10С+Б	90	0,7	330		867	С	3,2	3,2	40	40		512	5,6
Кировское	Кировская	29	24		5,2	2				10С+Б	85	0,7	310		867	С	3,4	3,4	45	45		512	5,2
Кировское	Кировская	22	12	23	23	1	133			8С2Б	60	0,6	190	18.07.2017	865	С	5	5	100	50		531	23
Кировское	Кировская	22	18	8,4	8,4	1	133			8С1Б1ОС	60	0,7	220	18.07.2017	865	С	5	4,8	100	50		531	8,4
Кировское	Кировская	22	19	6	6	1	133			10С	75	0,6	120	18.07.2017	865	С	5	5	100	50		531	6
Кировское	Кировская	29	5	74	74	1	133			8С2Б	75	0,6	240	18.07.2017	865	С	5	4,96	100	100		531	74
Кировское	Кировская	30	1	20	20	1	133			8С2Б	80	0,7	290	18.07.2017	865	С	5	5	100	100		531	20
Кировское	Кировская	31	10	13	13	1	133			10С	60	0,7	220	19.07.2017	865	С	5	5	100	50		531	13
Кировское	Кировская	31	11	23	23	1	133			10С	80	0,7	290	19.07.2017	865	С	5	5	100	50		531	23
Кировское	Кировская	31	1	21	21	1	133			10С	60	0,7	220	18.07.2017	865	С	5	5	100	100		531	21
Кировское	Кировская	31	4	23	23	1	133			6С4С	70	0,7	280	18.07.2017	865	С	5	5	100	100		531	23
Кировское	Кировская	31	5	32	32	1	133			10С	90	0,6	250	19.07.2017	865	С	5	5	100	50		531	32
Кировское	Кировская	31	8	22	22	1	133			5С3С2Б	50	0,7	250	19.07.2017	865	С	5	5	100	50		531	22
Кировское	Кировская	32	11	35	35	1	133			8С2Б	60	0,7	220	18.07.2017	865	С	5	5	100	50		531	35
Кировское	Кировская	32	15	34	34	1	133			10С	80	0,7	290	18.07.2017	865	С	5	5	100	0		531	34
Кировское	Кировская	32	16	29	29	1	133			4С3С1С1С1Б	60	0,7	220	18.07.2017	864	С	2,7	2,77	45	20		512	29
Кировское	Кировская	32	1	5,1	5,1	1	133			9С1Б	70	0,6	220	18.07.2017	865	С	5	5	100	50		531	5,1
Кировское	Кировская	32	2	12	12	1	133			9С1Б	50	0,7	210	18.07.2017	865	С	5	5	100	50		531	12
Кировское	Кировская	42	20	6,3	6,3	1	133			10С	95	0,7	180	18.07.2017	865	С	5	5	100	50		531	6,3
Кировское	Кировская	49	11	6,2	6,2	1	133			10С	70	0,7	280	18.07.2017	865	С	5	5	100	0		531	6,2
Кировское	Кировская	49	1	9,8	9,8	1	133			4С5Б1ОС	35	0,8	140	18.07.2017	865	С	5	5	100	30		531	9,8
Кировское	Кировская	49	8	3,8	3,8	1	133			9С1Б	85	0,7	290	18.07.2017	865	С	5	5	100	50		531	3,8
Кировское	ТУ 9 кз им.Каландарашвили	28	2	45	45	2				9С1Б	70	0,7	250	18.07.2017	865	С	5	5	100	95		531	45
Кировское	ТУ 9 кз им.Каландарашвили	28	4	9,4	9,4	2				10С	50	0,7	220	18.07.2017	865	С	5	5	100	90		531	9,4
Кировское	ТУ 9 кз им.Каландарашвили	28	8	23	23	2				10С	70	0,6	220	18.07.2017	865	С	4,5	4,5	100	60		531	23
Кировское	ТУ 9 кз им.Каландарашвили	28	9	15	15	2				10С	70	0,6	220	18.07.2017	864	С	3,8	3,8	65	30		511	15
Кировское	ТУ 9 кз им.Каландарашвили	29	12	27	27	2				5С3Б2ОС	70	0,5	150	18.07.2017	864	С	3	3	50	15		511	27
Кировское	ТУ 9 кз им.Каландарашвили	29	1	15	15	2				8С2Б	70	0,5	160	19.07.2017	865	С	5	5	100	50		531	15
Кировское	ТУ 9 кз им.Каландарашвили	29	4	19	19	2				10С	50	0,6	170	18.07.2017	865	С	5	5	100	50		531	19
Кировское	ТУ 9 кз им.Каландарашвили	29	5	21	21	2				7С3Б	70	0,5	160	18.07.2017	864	С	5	5	100	0		531	21
Кировское	ТУ 9 кз им.Каландарашвили	29	6	59	59	2				6С4Б	50	0,4	120	18.07.2017	864	С	5	5	100	50		531	59
Кировское	Кировская	41	2	80	80	1	133			10С	80	0,7	290	19.07.2017	865	С	4,95	4,95	100	95		531	80
Кировское	Кировская	41	6	7,2	7,2	1	133			9С1Б	80	0,7	290	19.07.2017	865	С	5	4,6	100	95		531	7,2
Кировское	Кировская	41	7	5,7	5,7	1	133			10С	80	0,7	170	19.07.2017	865	С	5	5	100	100		531	5,7
Кировское	Кировская	42	10	31	31	1	133			8С2С	70	0,6	240	19.07.2017	865	С	5	5	100	95		531	31
Кировское	Кировская	42	13	9,7	9,7	1	133			7С3Б	70	0,7	280	19.07.2017	865	С	5	5	100	95		531	9,7
Кировское	Кировская	42	14	7,2	7,2	1	133			9С1Б	65	0,6	210	19.07.2017	865	С	5	4,91	100	90		531	7,2
Кировское	Кировская	42	18	18	18	1	133			6С2С2Б	70	0,7	290	19.07.2017	865	С	5	5	100	100		531	18
Кировское	Кировская	42	29	5,1	5,1	1	133			9С1Б	70	0,7	280	19.07.2017	865	С	5	5	100	95		531	5,1
Кировское	Кировская	42	2	9,2	9,2	1	133			7С2С1Б	60	0,6	220	19.07.2017	865	С	5	5	100	100		531	9,2
Кировское	Кировская	42	3	5,6	5,6	1	133			6С4Б	65	0,7	260	19.07.2017	865	С	5	5	100	100		531	5,6
Кировское	Кировская	42	5	16	16	1	133			7С3Б	80	0,6	240	19.07.2017	865	С	5	5	100	100		531	16
Кировское	Кировская	49	22	2,5	2,5	1	133			8С2С	120	0,7	160	19.07.2017	865	С	5	5	100	100		531	2,5
Кировское	ТУ 7 сз Александровский	15	10	19	19	2				8С2Б	70	0,5	160	20.07.2017	854	С	2,4	2,4	35	30		512	19
Кировское	ТУ 7 сз Александровский	15	11	8,1	8,1	2				10С	50	0,4	110	20.07.2017	854	С	2,55	2,55	40	35		512	8,1
Кировское	ТУ 7 сз Александровский	15	12	12	12	2				10С	70	0,4	120	20.07.2017	865	С	3,75	3,75	70	65		512	12
Кировское	ТУ 7 сз Александровский	15	2	28	28	2				6С4Б	70	0,4	120	20.07.2017	821	С	1,8	1,8	20	0		512	28
Кировское	ТУ 7 сз Александровский	15	3	12	12	2				9С1Б	70	0,5	160	20.07.2017	854	С	2,4	2,4	35	30		512	12
Кировское	ТУ 7 сз Александровский	15	4	12	12	2				9С1Б	70	0,5	160	20.07.2017	854	С	2,4	2,4	35	30		512	12
Кировское	ТУ 7 сз Александровский	15	5	21	21	2				10С	70	0,5	170	20.07.2017	821	С	1,8	1,8	20	0		512	21

Участковое лесничество	Урочище (дача)	Квартал	Выдел	Площадь выдела, га	Площадь л/п выдела, га	Целевое назначение лесов (код)	Категория защитных лесов (код)	ОЗУ	Аренда	Краткая фактическая таксационная характеристика				Дата (год) обследования участка или создания первичного документа	Причина ослабления насаждений (код)	Повреждаемая порода	СКС породы	СКС насаждения	% общего отпада по породе (по запасу)	% текущего отпада по породе (по запасу)	% заселённых (поврежденных) деревьев (по запасу)	Рекомендуемые мероприятия	
										состав	возраст	полнота	запас на 1 га									вид	площадь, га
1	2	3	4	5	6	7	8	9	10	11	12	13	14	15	16	17	18	19	20	21	22	23	24
Кировское	ТУ 7 сз Александровский	15	8	6,2	6,2	2				10С	70	0,3	100	20.07.2017	821	С	1,6	1,6	15	0		512	6,2
Кировское	ТУ 7 сз Александровский	15	9	5,5	5,5	2				9С1Б	90	0,4	150	20.07.2017	821	С	1,6	1,6	15	0		512	5,5
Кировское	ТУ 7 сз Александровский	7	1	46	46	2				10С	70	0,4	120	19.07.2017	854	С	2,45	2,45	30	30		512	46
Кировское	ТУ 7 сз Александровский	7	6	35	35	2				8С2Б	50	0,4	120	19.07.2017	854	С	2,65	2,69	30	30		512	35
Кировское	ТУ 7 сз Александровский	7	7	30	30	2				9С1Б	70	0,5	150	19.07.2017	864	С	4,7	4,66	90	90		512	30
Кировское	ТУ 7 сз Александровский	7	8	45	45	2				7С3Б	70	0,4	120	19.07.2017	821	С	1,6	1,6	15	0		512	45
Кировское	ТУ 9 кз им.Каландарашвили	29	13	8,2	8,2	2				5С4Б1Ос	50	0,7	200	19.07.2017	865	С	5	5	100	90		531	8,2
Кировское	ТУ 9 кз им.Каландарашвили	29	15	8,5	8,5	2				6С2Б2Ос	50	0,6	170	19.07.2017	865	С	5	5	100	100		531	8,5
Кировское	ТУ 9 кз им.Каландарашвили	30	12	19	19	2				5С5Б	70	0,6	180	19.07.2017	865	С	5	4,4	100	100		531	19
Кировское	ТУ 9 кз им.Каландарашвили	30	1	11	11	2				10С	90	0,6	250	19.07.2017	865	С	5	5	100	95		531	11
Кировское	ТУ 9 кз им.Каландарашвили	30	9	24	24	2				8С1Б1ОС	50	0,7	200	19.07.2017	865	С	5	5	100	100		531	24
Боханское	Боханская	9	38	28	0,94	1	133			10С	115	0,3	100	26.05.2017	864	С	4,84	4,84	98	44		511	0,94
Боханское	Боханская	13	9	136	1,53	2				10С	95	0,3	100	26.05.2017	864	С	4,88	4,88	98	58		511	1,53
Боханское	Боханская	9	38	28	1,43	1	133			10С	115	0,3	100	26.05.2017	864	С	4,86	4,86	98	48		511	1,43
Боханское	Боханская	10	39	33	2,1	1	133			10С	115	0,3	110	26.05.2017	864	С	4,86	4,86	98	44		511	2,1
Казачинское	ТУ 1 сз Казачинский	43	5	10	1	2				10С	70	0,2	70	16.03.2017	864	С	4,82	4,82	98	46		511	1
Тихоновское	Тихоновская	49	17	16	6	2				8С2Л	120	0,3	130	15.06.2017	864	С	4,72	4,72	95	53		511	6
Казачинское	ТУ 1 сз Казачинский	31	8	16	2,6	2				10С	70	0,2	70	16.03.2017	864	С	4,8	4,8	98	48		511	2,6
Казачинское	ТУ 1 сз Казачинский	31	14	37	3,4	2				10С	70	0,2	70	16.03.2017	864	С	4,8	4,8	98	48		511	3,4
Кировское	ТУ 9 кз им.Каландарашвили	36	14	8	0,4	1	132			9С1Б	70	0,2	80	15.05.2017	865	С	4,82	4,82	99	49		511	0,4
Кировское	ТУ 9 кз им.Каландарашвили	36	10	3,8	1,5	2				9С1Б	90	0,2	90	15.05.2017	865	С	4,76	4,76	96	51		511	1,5
Кировское	ТУ 8 кз им. Чапаева	2	3	20	3,5	1	143			9Б1С+ОС	67	0,3	70	30.05.2017	355	Б	4,57	4,57	96	65		511	3,5
Казачинское	ТУ 1 сз Казачинский	31	18	21	2	2				10С	70	0,2	80	16.03.2017	864	С	4,74	4,74	97	42		511	2
Кировское	ТУ 9 кз им.Каландарашвили	35	15	8,6	2,8	1	132			9С1Б	90	0,4	170	07.09.2017	865	С	3,41	3,41	39	31		511	2,8
Боханское	Боханская	7	21	22,0	1,7	1	133			9С1Б	95	0,4	180	13.03.2018	864	С	4,24	3,92	65	21		511	1,7
Боханское	Боханская	7	19	15,0	0,94	1	133			8С2Б+ОС	95	0,4	180	13.03.2018	864	С	3,77	3,21	44	17		511	0,94
Боханское	Боханская	7	21	22,0	1,26	1	133			9С1Б	95	0,4	150	13.03.2018	864	С	4,06	3,76	16	44		511	1,26
Кировское	Кировская	22	2	12	0,9	1	133			10С	90	0,3	110	22.11.2017	865	С	4,56	4,56	92	63	55	511	0,9
Кировское	Кировская	22	9	6,4	2	1	133			10С	90	0,3	110	23.11.2017	865	С	4,66	4,66	95	55	55	511	2
Кировское	Кировская	51	3	5,1	0,6	1	133			8С2Б	90	0,4	150	23.11.2017	865	С	4,76	4,65	98	58	54	511	0,6
Кировское	Кировская	51	4	3,8	3,8	1	133			8С2Б	90	0,4	150	23.11.2017	865	С	4,79	4,62	95	68	54	511	3,8
Кировское	Кировская	51	5	14	0,1	1	133			8С2Б	90	0,4	150	23.11.2017	865	С	4,48	4,54	88	61	54	511	0,1
Кировское	Кировская	51	37	11	0,4	1	133			8С2Б	90	0,4	150	23.11.2017	865	С	4,64	4,71	98	60	54	511	0,4
Кировское	Кировская	51	38	3	1,1	1	133			8С2Б	90	0,4	150	23.11.2017	865	С	4,67	4,56	98	60	54	511	1,1
Кировское	ТУ 8 кз им. Чапаева	2	7	20	3,2	1	143			9С1ОС+С	72	0,5	100	29.09.2017	865	Б	4,65	4,52	96	66	90	511	3,2
Тихоновское	Тихоновская	14	22	60	2	2	133			7С2Л1Б	160	0,3	130	02.11.2017	710	С	4,71	4,62	96	60	59	511	2
Боханское	Боханская	3	21		48	2									865								
Боханское	Боханская	3	22		48	2									865								
Боханское	Боханская	3	23		60	2									865								
Боханское	ТУ 5 кз Ленинградский рабочий	6	3		55	2									865								
Боханское	Боханская	2	1		375,2	2									710								
Боханское	Боханская	2	4		20	2									710								
Боханское	Боханская	2	8		132	2									710								
Боханское	Боханская	2	9		9	2									710								
Боханское	Боханская	3	12		58	2									710								
Боханское	Боханская	3	14		87,9	2									710								
Боханское	Боханская	3	1		66	2									710								
Боханское	Боханская	3	3		106	2									710								
Боханское	Боханская	3	4		8	2									710								
Боханское	Боханская	3	8		31	2									710								
Боханское	ТУ 5 кз Ленинградский рабочий	5	1		30	2									710								
Боханское	ТУ 5 кз Ленинградский рабочий	5	2		40	2									710								
Боханское	ТУ 5 кз Ленинградский рабочий	5	6		21,3	2									710								
Боханское	Боханская	2	13		122	2									710								
Боханское	Боханская	3	9		44	2									710								
Боханское	Боханская	10	10		43	1	133								865								
Боханское	Боханская	10	24		22	1	133								864								
Боханское	Боханская	10	26		35	1	133								865								
Боханское	Боханская	10	29		61	1	133								865								
Боханское	Боханская	10	34		17	1	133								864								
Боханское	Боханская	10	38		15	1	133								865								
Боханское	Боханская	10	39		33	1	133								865								
Боханское	Боханская	10	7		29	1	133								865								
Боханское	Боханская	14	13		20	2									864								
Боханское	Боханская	14	19		21	2									864								
Боханское	Боханская	14	22		16	2									864								
Боханское	Боханская	14	23		22	2									865								
Боханское	Боханская	14	24		21	2									865								
Боханское	Боханская	14	26		43	2									864								
Боханское	Боханская	14	27		11	2									865								
Боханское	Боханская	14	29		31	2									864								
Боханское	Боханская	14	2		104	2									864								
Боханское	Боханская	14	34		88	2									865								
Боханское	Боханская	14	35		29	2									864								
Боханское	Боханская	14	43		28	2									865								
Боханское	Боханская	14	6		49	2									864								
Боханское	Боханская	14	8		15	2									864								
Боханское	Боханская	15	19		14	2									865								
Боханское	Боханская	15	23		11	2									865								
Боханское	Боханская	15	28		31	2									864								
Боханское	Боханская	15	32		11	2									864								

Участковое лесничество	Урочище (дача)	Квартал	Выдел	Площадь выдела, га	Площадь л/п выдела, га	Целевое назначение лесов (код)	Категория защитных лесов (код)	ОЗУ	Аренда	Краткая фактическая таксационная характеристика				Дата (год) обследования участка или создания первичного документа	Причина ослабления насаждений (код)	Повреждаемая порода	СКС породы	СКС насаждения	% общего отпада по породе (по запасу)	% текущего отпада по породе (по запасу)	% заселённых (повреждённых) деревьев (по запасу)	Рекомендуемые мероприятия	
										состав	возраст	полнота	запас на 1 га									вид	площадь, га
1	2	3	4	5	6	7	8	9	10	11	12	13	14	15	16	17	18	19	20	21	22	23	24
Боханское	Боханская	15	37		18	2									864								
Боханское	Боханская	15	39		44	2									864								
Боханское	Боханская	15	41		55	2									864								
Боханское	Боханская	15	49		13	2									864								
Боханское	Боханская	15	51		56	2									864								
Боханское	Боханская	15	5		13	2									864								
Боханское	Боханская	15	63		42	2									865								
Боханское	Боханская	15	6		33	2									864								
Боханское	Боханская	15	7		11	2									864								
Боханское	Боханская	16	12		21	2									864								
Боханское	Боханская	16	13		49	2									864								
Боханское	Боханская	16	14		11	2									864								
Боханское	Боханская	16	17		18	2									865								
Боханское	Боханская	16	20		16	2									865								
Боханское	Боханская	16	29		60	2									864								
Боханское	Боханская	16	45		12	2									864								
Боханское	Боханская	16	55		50	2									864								
Боханское	Боханская	16	5		19	2									864								
Боханское	Боханская	16	61		17	2									864								
Боханское	Боханская	16	8		13	2									864								
Боханское	Боханская	17	11		105	2									864								
Боханское	Боханская	17	19		25	2									864								
Боханское	Боханская	17	24		41	2									864								
Боханское	Боханская	17	32		40	2									864								
Боханское	Боханская	17	33		12	2									865								
Боханское	Боханская	17	34		37	2									864								
Боханское	Боханская	17	42		75	2									865								
Боханское	Боханская	21	12		10	2									865								
Боханское	Боханская	21	23		17	2									865								
Боханское	Боханская	21	24		17	2									865								
Боханское	Боханская	21	32		27	2									865								
Боханское	Боханская	21	40		14	2									864								
Боханское	Боханская	21	41		15	2									864								
Боханское	Боханская	21	44		33	2									864								
Боханское	Боханская	21	52		23	2									863								
Боханское	Боханская	21	54		11	2									865								
Боханское	Боханская	21	58		19	2									865								
Боханское	Боханская	21	61		48	2									865								
Боханское	Боханская	21	63		29	2									863								
Боханское	Боханская	21	66		20	2									865								
Боханское	Боханская	21	68		11	2									865								
Боханское	Боханская	21	71		10	2									863								
Боханское	Боханская	21	73		15	2									864								
Боханское	Боханская	21	77		10	2									864								
Боханское	Боханская	21	85		20	2									864								
Боханское	Боханская	22	29		21	2									864								
Боханское	Боханская	22	35		75	2									864								
Боханское	Боханская	22	42		10	2									865								
Боханское	Боханская	22	61		16	2									865								
Боханское	Боханская	28	11		11	2									865								
Боханское	Боханская	28	19		14	2									865								
Боханское	Боханская	28	23		32	2									865								
Боханское	Боханская	28	24		11	2									865								
Боханское	Боханская	28	26		14	2									865								
Боханское	Боханская	28	27		19	2									865								
Боханское	Боханская	28	39		12	2									865								
Боханское	Боханская	28	48		21	2									865								
Боханское	Боханская	28	61		30	2									865								
Боханское	Боханская	9	32		12	1	133								864								
Боханское	Боханская	9	38		28	1	133								864								
Кировское	ТУ 7 сз Александровский	18	8		42	2									863								
Кировское	ТУ 7 сз Александровский	34	6		21	2									864								
		7			1900										Пожар 1-3 летней давности 2015								
		5			600										Пожар 1-3 летней давности 2015								
		49	3		150										Пожар 1-3 летней давности 2015								
		29			7000										Пожар 1-3 летней давности 2015								
		30			104500										Пожар 1-3 летней давности 2015								
		38			2400										Пожар 1-3 летней давности 2015								
		51			2200										Пожар 1-3 летней давности 2015								
Тихоновское		1	14		400										Пожар 1-3 летней давности 2015								
		28			200										Пожар 1-3 летней давности 2015								
		15			1500										Пожар 1-3 летней давности 2015								
		78			700										Пожар 1-3 летней давности 2015								
		28			200										Пожар 1-3 летней давности 2015								
Кировское	ТУ 8 кз им. Чапаева	2	3		20	1	143								Болезни леса								
Кировское	ТУ 9 кз им.Каландарашвили	36	10		2	2									865								
Кировское	ТУ 9 кз им.Каландарашвили	36	14		2	2									865								
Боханское	ТУ 6 кз им. Ленина	49	6	35	1,48	2				9С1Б	95	0,3	90	13.03.2018	864	С	4,47	4,12	78	30		511	1,48
Боханское	Боханская	7	21	22	0,52	1	133			9С1Б	95	0,4	180	13.03.2018	864	С	4,07	3,77	58	29		511	0,52

Приложение № 4

КАРТА-СХЕМА

деления территории Кировского лесничества Иркутской области по участковым лесничествам, лесным дачам и техническим участкам с нанесенными границами внутрирайонных муниципальных образований, границами горной и равнинной частей административных районов

Масштаб 1: 350 000
Общая площадь 198 925 га

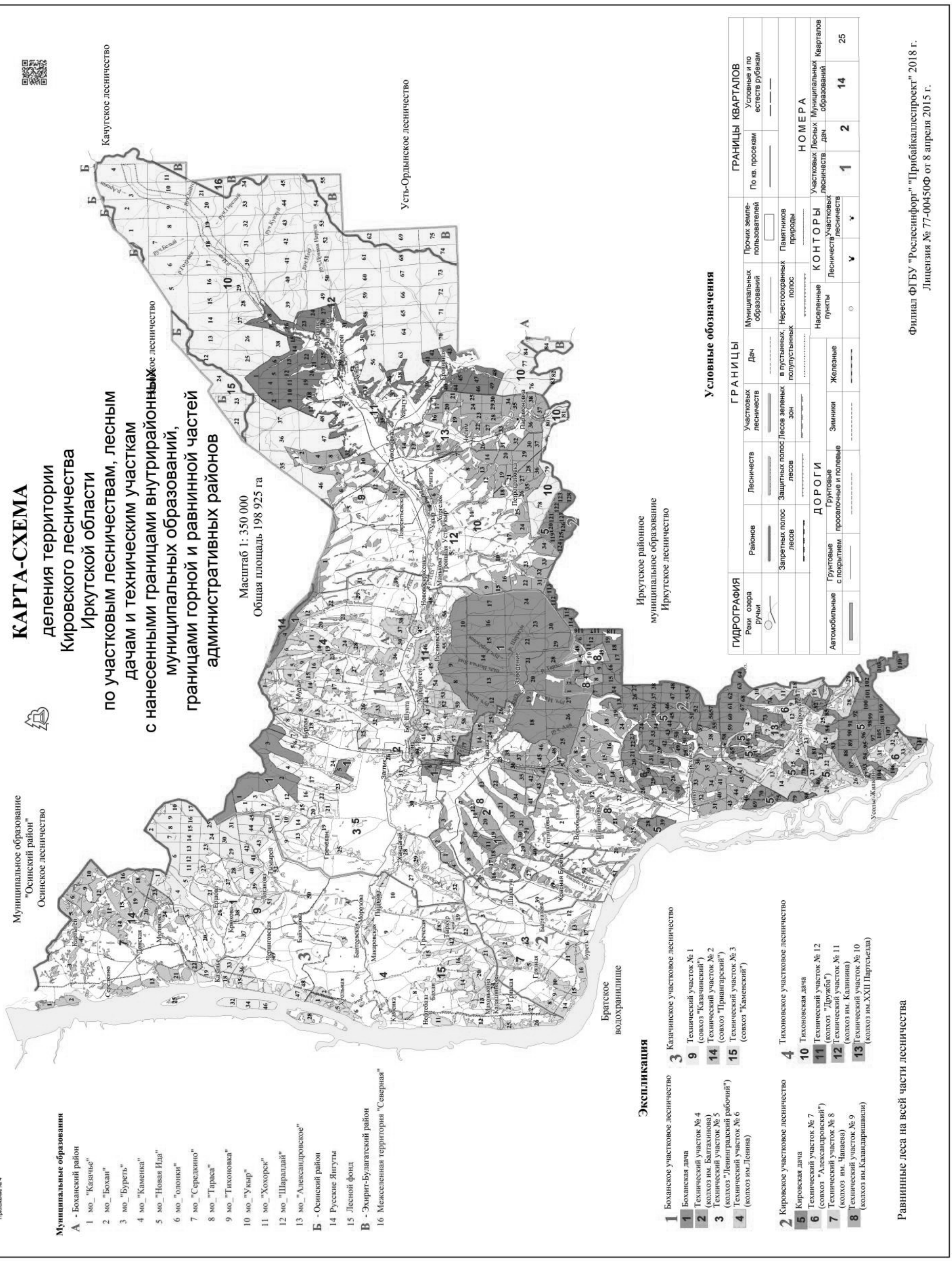

Филиал ФГБУ "Рослесинфорг" "Прибайкаллеспроект" 2018 г.
Лицензия № 77-00450Ф от 8 апреля 2015 г.

Муниципальные образования

А - Боханский район
1 мо_ "Казачье"
2 мо_"Бохан"
3 мо_"Буреть"
4 мо_"Каменка"
5 мо_"Новая Ида"
6 мо_"олонки"
7 мо_"Середкино"
8 мо_"Тараса"
9 мо_"Тихоновка"
10 мо_"Укыр"
11 мо_"Хохорск"
12 мо_"Шараллдай"
13 мо_"Александровское"

Б - Осинский район
14 Русские Янгуты
15 Лесной фонд

В - Эхирит-Булагатский район
16 Межселенная территория "Северная"

Экспликация

1 Боханское участковое лесничество
1 Боханская дача
2 Технический участок № 4 (колхоз им. Балтахинова)
3 Технический участок № 5 (колхоз "Ленинградский рабочий")
4 Технический участок № 6 (колхоз им.Ленина)

2 Кировское участковое лесничество
5 Кировская дача
6 Технический участок № 7 (совхоз "Александровский")
7 Технический участок № 8 (колхоз им. Чапаева)
8 Технический участок № 9 (колхоз им.Каландаришвили)

3 Казачинское участковое лесничество
9 Технический участок № 1 (совхоз "Казачинский")
14 Технический участок № 2 (совхоз "Приангарский")
15 Технический участок № 3 (совхоз "Каменский")

4 Тихоновское участковое лесничество
10 Тихоновская дача
11 Технический участок № 12 (колхоз "Дружба")
12 Технический участок № 11 (колхоз им. Калинина)
13 Технический участок № 10 (колхоз им.XXII Партсъезда)

Равнинные леса на всей части лесничества

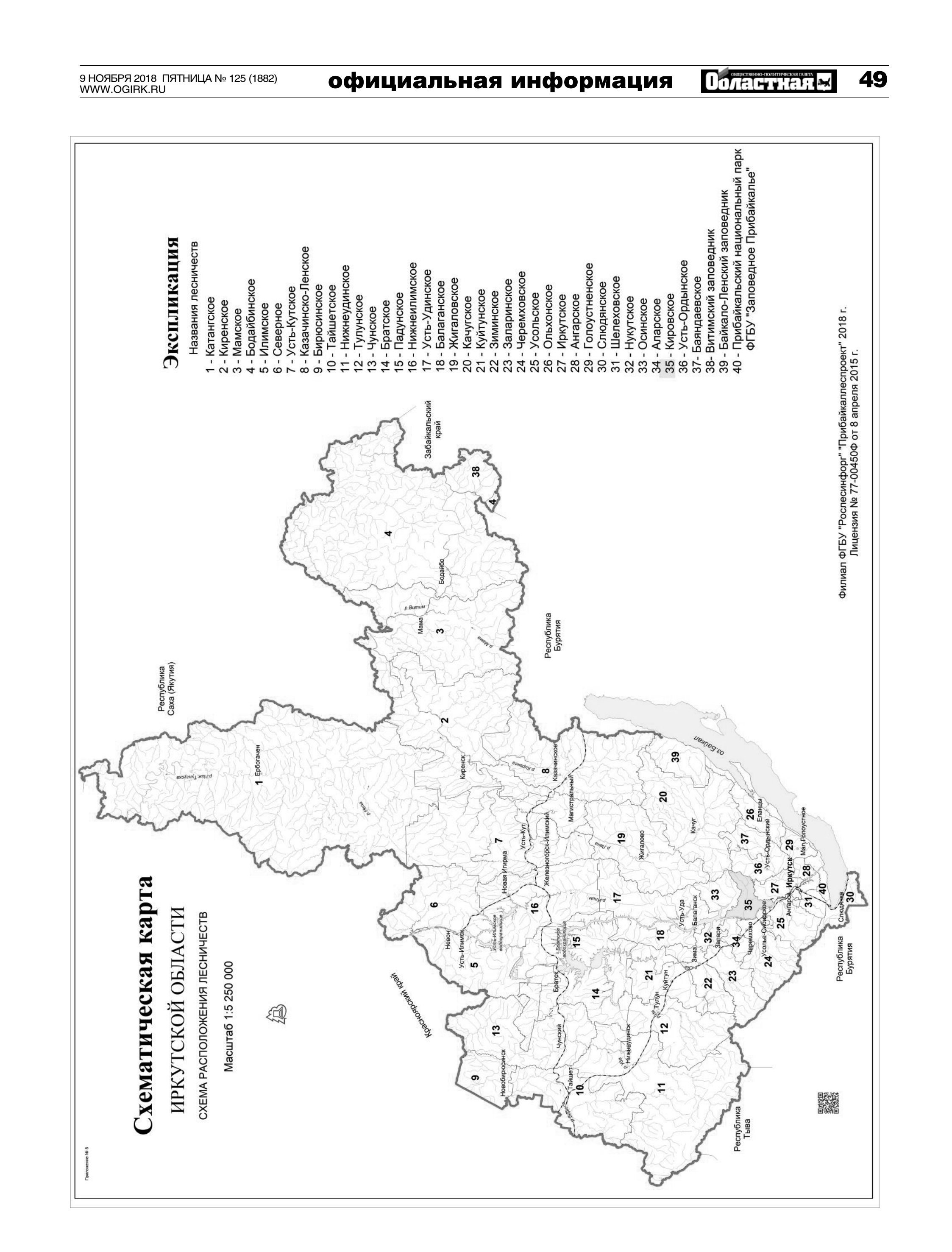
Схематическая карта
ИРКУТСКОЙ ОБЛАСТИ
СХЕМА РАСПОЛОЖЕНИЯ ЛЕСНИЧЕСТВ
Масштаб 1:5 250 000
Экспликация
Названия лесничеств
1 - Катангское
2 - Киренское
3 - Мамское
4 - Бодайбинское
5 - Илимское
6 - Северное
7 - Усть-Кутское
8 - Казачинско-Ленское
9 - Бирюсинское
10 - Тайшетское
11 - Нижнеудинское
12 - Тулунское
13 - Чунское
14 - Братское
15 - Падунское
16 - Нижнеилимское
17 - Усть-Удинское
18 - Балаганское
19 - Жигаловское
20 - Качугское
21 - Куйтунское
22 - Зиминское
23 - Запаринское
24 - Черемховское
25 - Усольское
26 - Ольхонское
27 - Иркутское
28 - Ангарское
29 - Голоустненское
30 - Слюдянское
31 - Шелеховское
32 - Нукутское
33 - Осинское
34 - Аларское
35 - Кировское
36 - Усть-Ордынское
37- Баяндаевское
38- Витимский заповедник
39 - Байкало-Ленский заповедник
40 - Прибайкальский национальный парк
ФГБУ "Заповедное Прибайкалье"
Забайкальский край
Республика Саха (Якутия)
Республика Бурятия
Красноярский край
Республика Тыва
оз.Байкал
Ербогачен
Киренск
Казачинское
Бодайбо
Мама
Иркутск
Усть-Илимск
Нижнеудинск
Тайшет
Братск
Усть-Кут
Усть-Уда
Балаганск
Зима
Тулун
Куйтун
Черемхово
Усолье-Сибирское
Ангарск
Слюдянка
Мал.Голоустное
Еланцы
Усть-Ордынский
Качуг
Жигалово
Магистральный
Железногорск-Илимский
Новая Игирма
Новобирюсинск
Невон
Усть-Илимское водохранилище
Братское водохранилище
Филиал ФГБУ "Рослесинфорг" "Прибайкаллеспроект" 2018 г.
Лицензия № 77-00450Ф от 8 апреля 2015 г.
Приложение № 5

Приложение № 6

КАРТА-СХЕМА

распределения территории Кировского лесничества Иркутской области по лесорастительным зонам и лесным районам

Масштаб 1: 350 000
Общая площадь 198 925 га

Филиал ФГБУ "Рослесинфорг" "Прибайкаллеспроект" 2018 г.
Лицензия № 77-00450Ф от 8 апреля 2015 г.

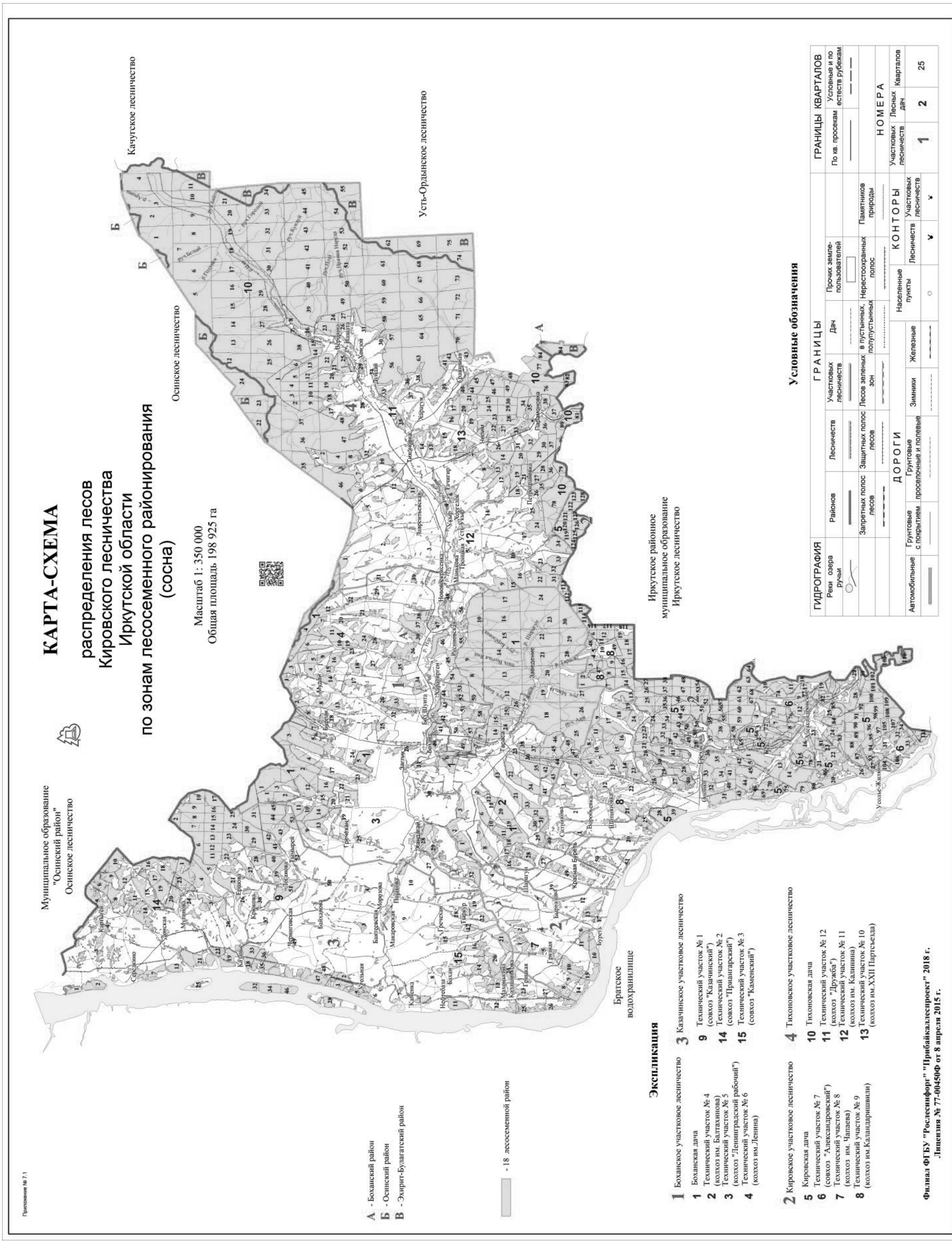
Приложение № 7.1
КАРТА-СХЕМА
распределения лесов
Кировского лесничества
Иркутской области
по зонам лесосеменного районирования
(сосна)
Масштаб 1: 350 000
Общая площадь 198 925 га
Муниципальное образование
"Осинский район"
Осинское лесничество
Качугское лесничество
Осинское лесничество
Усть-Ордынское лесничество
Иркутское районное
муниципальное образование
Иркутское лесничество
Братское
водохранилище
А - Боханский район
Б - Осинский район
В - Эхирит-Булагатский район
- 18 лесосеменной район
Экспликация
1 Боханское участковое лесничество
1 Боханская дача
2 Технический участок № 4 (колхоз им. Балтахинова)
3 Технический участок № 5 (колхоз "Ленинградский рабочий")
4 Технический участок № 6 (колхоз им.Ленина)
2 Кировское участковое лесничество
5 Кировская дача
6 Технический участок № 7 (совхоз "Александровский")
7 Технический участок № 8 (колхоз им. Чапаева)
8 Технический участок № 9 (колхоз им.Каландаришвили)
3 Казачинское участковое лесничество
9 Технический участок № 1 (совхоз "Казачинский")
14 Технический участок № 2 (совхоз "Приангарский")
15 Технический участок № 3 (совхоз "Каменский")
4 Тиховское участковое лесничество
10 Тиховская дача
11 Технический участок № 12 (колхоз "Дружба")
12 Технический участок № 11 (колхоз им. Калинина)
13 Технический участок № 10 (колхоз им.XXII Партсъезда)
Условные обозначения
ГИДРОГРАФИЯ
Реки озера ручьи
ГРАНИЦЫ
Районов
Лесничеств
Участковых лесничеств
Запретных полос лесов
Защитных полос лесов
Лесов зеленых зон
Зимники
Железные
ДОРОГИ
Автомобильные
Грунтовые с покрытием
Грунтовые проселочные и полевые
ГРАНИЦЫ КВАРТАЛОВ
По кв. просекам
Условные и по естеств рубежам
НОМЕРА
Участковых лесничеств
Лесных дач
Кварталов
1
2
25
КОНТОРЫ
Лесничеств
Участковых лесничеств
Населенные пункты
Нерестоохранных полос
Прочих землепользователей
Памятников природы
Филиал ФГБУ "Рослесинфорг" "Прибайкаллеспроект" 2018 г.
Лицензия № 77-00450Ф от 8 апреля 2015 г.

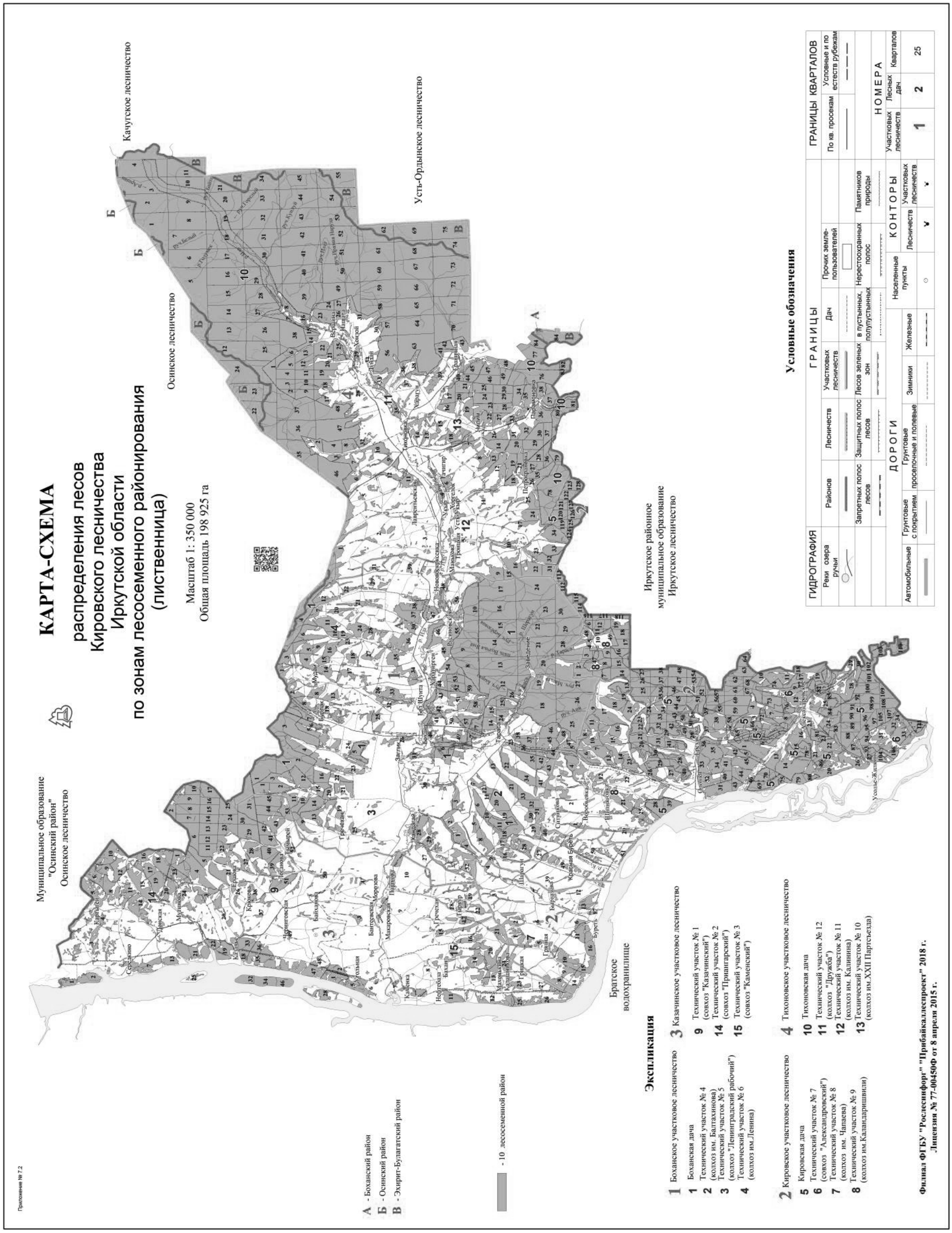
Приложение № 7.2
КАРТА-СХЕМА
распределения лесов
Кировского лесничества
Иркутской области
по зонам лесосеменного районирования
(лиственница)
Масштаб 1: 350 000
Общая площадь 198 925 га
Муниципальное образование "Осинский район" Осинское лесничество
Качугское лесничество
Осинское лесничество
Усть-Ордынское лесничество
Иркутское районное муниципальное образование Иркутское лесничество
Братское водохранилище
А - Боханский район
Б - Осинский район
В - Эхирит-Булагатский район
- 10 лесосеменной район
Экспликация
1 Боханское участковое лесничество
1 Боханская дача
2 Технический участок № 4 (колхоз им. Баптахинова)
3 Технический участок № 5 (колхоз "Ленинградский рабочий")
4 Технический участок № 6 (колхоз им.Ленина)
3 Казачинское участковое лесничество
9 Технический участок № 1 (совхоз "Казачинский")
14 Технический участок № 2 (совхоз "Приангарский")
15 Технический участок № 3 (совхоз "Каменский")
2 Кировское участковое лесничество
5 Кировская дача
6 Технический участок № 7 (совхоз "Александровский")
7 Технический участок № 8 (колхоз им. Чапаева)
8 Технический участок № 9 (колхоз им.Каландаришвили)
4 Тихоновское участковое лесничество
10 Тихоновская дача
11 Технический участок № 12 (колхоз "Дружба")
12 Технический участок № 11 (колхоз им. Калинина)
13 Технический участок № 10 (колхоз им.XXII Партсъезда)
Условные обозначения
ГРАНИЦЫ
Участковых лесничеств
Дач
Прочих землепользователей
Лесничеств
Зимники
Железные
Лесов зеленых зон
в пустынных, полупустынных
Нерестоохранных полос
Памятников природы
Населенные пункты
КОНТОРЫ
Участковых лесничеств
ГРАНИЦЫ КВАРТАЛОВ
По кв. просекам
Условные и по естеств рубежам
НОМЕРА
Участковых лесничеств
Лесных дач
Кварталов
ГИДРОГРАФИЯ
Реки озера ручьи
Районов
Лесничеств
Запретных полос лесов
Защитных полос лесов
ДОРОГИ
Автомобильные
Грунтовые с покрытием
Грунтовые проселочные и полевые
Филиал ФГБУ "Рослесинфорг" "Прибайкаллеспроект" 2018 г.
Лицензия № 77-00450Ф от 8 апреля 2015 г.

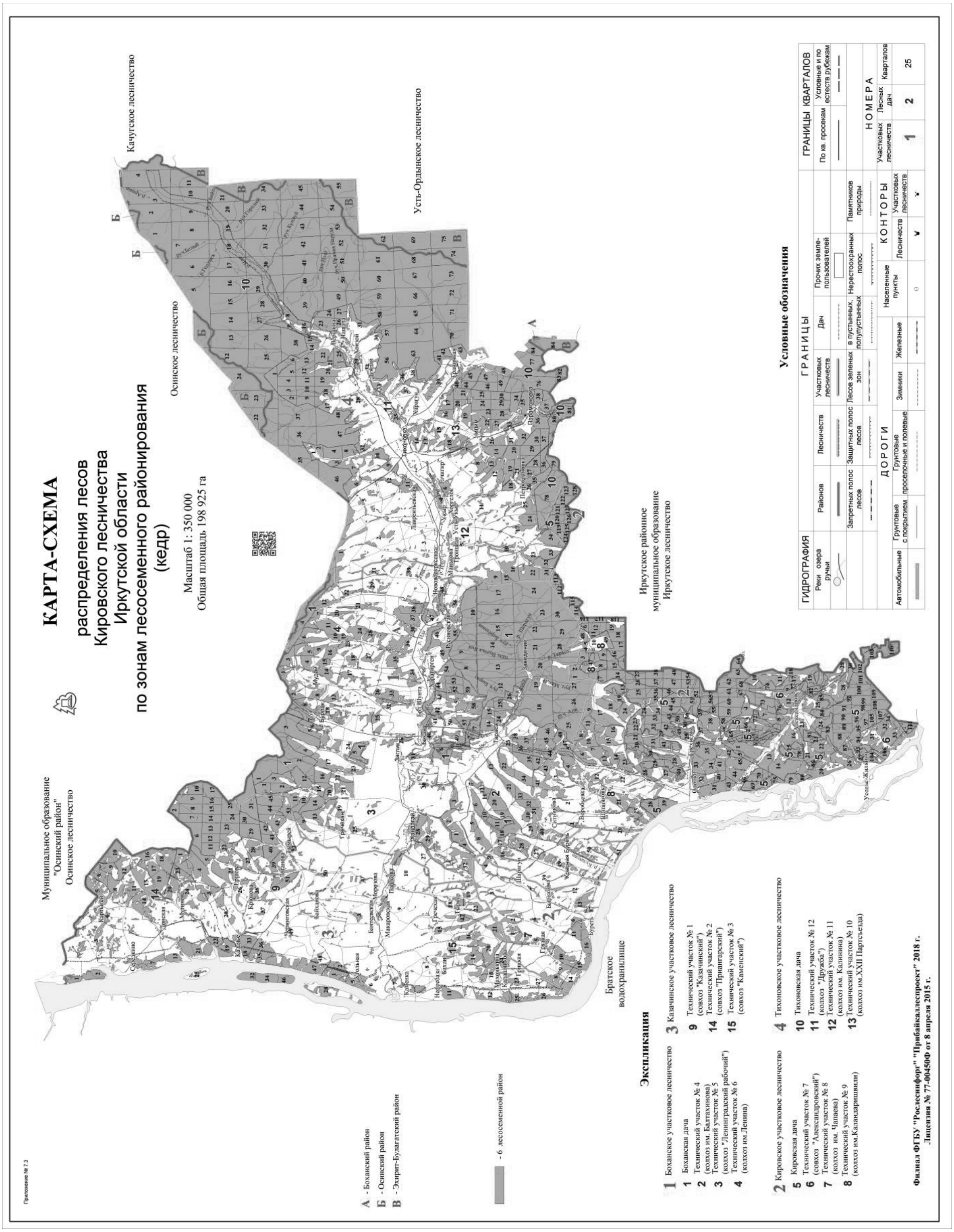
КАРТА-СХЕМА
распределения лесов
Кировского лесничества
Иркутской области
по зонам лесосеменного районирования
(кедр)
Масштаб 1: 350 000
Общая площадь 198 925 га
Приложение № 7.3
Качугское лесничество
Осинское лесничество
Усть-Ордынское лесничество
Муниципальное образование "Осинский район"
Осинское лесничество
Иркутское районное муниципальное образование
Иркутское лесничество
Братское водохранилище
А - Боханский район
Б - Осинский район
В - Эхирит-Булагатский район
- 6 лесосеменной район
Условные обозначения
ГРАНИЦЫ
Участковых лесничеств
Дач
Прочих землепользователей
Лесов зеленых зон
в пустынных, полупустынных
Нерестоохранных полос
Памятников природы
Населенные пункты
Лесничеств
Участковых лесничеств
КОНТОРЫ
НОМЕРА
Участковых лесничеств
Лесных дач
Кварталов
ГРАНИЦЫ КВАРТАЛОВ
По кв. просекам
Условные и по естеств рубежам
ГИДРОГРАФИЯ
Реки озера ручьи
Районов
Лесничеств
Запретных полос лесов
Защитных полос лесов
ДОРОГИ
Автомобильные
Грунтовые с покрытием
Грунтовые проселочные и полевые
Зимники
Железные
Экспликация
1 Боханское участковое лесничество
1 Боханская дача
2 Технический участок № 4 (колхоз им. Балтахинова)
3 Технический участок № 5 (колхоз "Ленинградский рабочий")
4 Технический участок № 6 (колхоз им.Ленина)
2 Кировское участковое лесничество
5 Кировская дача
6 Технический участок № 7 (совхоз "Александровский")
7 Технический участок № 8 (колхоз им. Чапаева)
8 Технический участок № 9 (колхоз им.Каландаришвили)
3 Казачинское участковое лесничество
9 Технический участок № 1 (совхоз "Казачинский")
14 Технический участок № 2 (совхоз "Приангарский")
15 Технический участок № 3 (совхоз "Каменский")
4 Тихоновское участковое лесничество
10 Тихоновская дача
11 Технический участок № 12 (колхоз "Дружба")
12 Технический участок № 11 (колхоз им. Калинина)
13 Технический участок № 10 (колхоз им.XXII Партсъезда)
Филиал ФГБУ "Рослесинфорг" "Прибайкаллеспроект" 2018 г.
Лицензия № 77-00450Ф от 8 апреля 2015 г.

Приложение № 8

КАРТА-СХЕМА

распределения лесов Кировского лесничества Иркутской области по зонам лесозащитного районирования

Масштаб 1: 350 000
Общая площадь 198 925 га

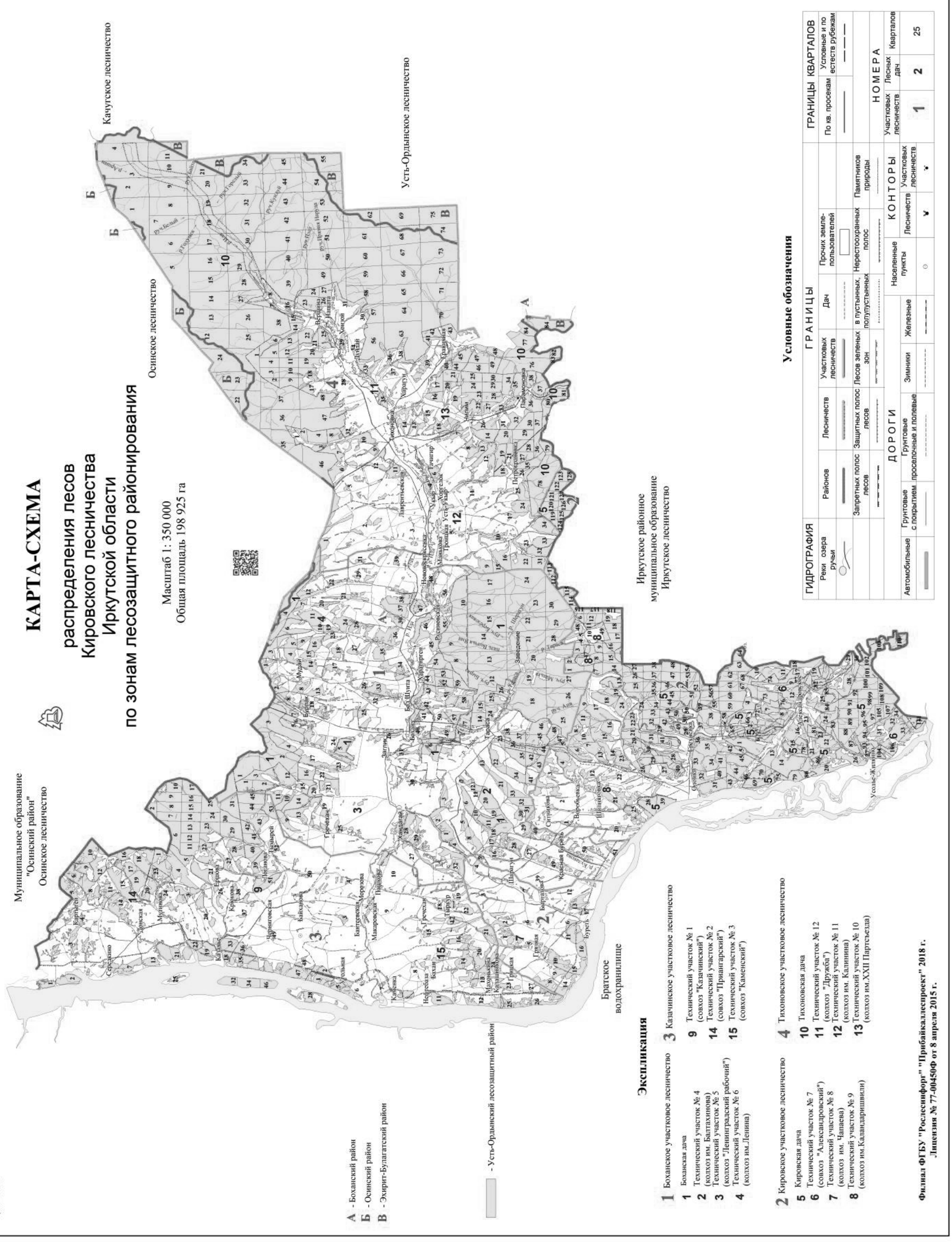

Экспликация

1 Боханское участковое лесничество

1 Боханская дача
2 Технический участок № 4 (колхоз им. Балтахинова)
3 Технический участок № 5 (колхоз "Ленинградский рабочий")
4 Технический участок № 6 (колхоз им.Ленина)

2 Кировское участковое лесничество

5 Кировская дача
6 Технический участок № 7 (совхоз "Александровский")
7 Технический участок № 8 (колхоз им. Чапаева)
8 Технический участок № 9 (колхоз им.Каландаришвили)

3 Казачинское участковое лесничество

9 Технический участок № 1 (совхоз "Казачинский")
14 Технический участок № 2 (совхоз "Приангарский")
15 Технический участок № 3 (совхоз "Каменский")

4 Тихоновское участковое лесничество

10 Тихоновская дача
11 Технический участок № 12 (колхоз "Дружба")
12 Технический участок № 11 (колхоз им. Калинина)
13 Технический участок № 10 (колхоз им.XXII Партсъезда)

Филиал ФГБУ "Рослесинфорг" "Прибайкаллеспроект" 2018 г.
Лицензия № 77-00450Ф от 8 апреля 2015 г.

Приложение № 10

КАРТА-СХЕМА

Кировского лесничества Иркутской области с нанесением экологических зон (центральной, буферной, атмосферного влияния) границы Байкальской природной территории

Масштаб 1: 350 000
Общая площадь 198 925 га

Экспликация

1 Боханское участковое лесничество

1 Боханская дача
2 Технический участок № 4 (колхоз им. Балтахинова)
3 Технический участок № 5 (колхоз "Ленинградский рабочий")
4 Технический участок № 6 (колхоз им.Ленина)

2 Кировское участковое лесничество

5 Кировская дача
6 Технический участок № 7 (совхоз "Александровский")
7 Технический участок № 8 (колхоз им. Чапаева)
8 Технический участок № 9 (колхоз им.Каландаришвили)

3 Казачинское участковое лесничество

9 Технический участок № 1 (совхоз "Казачинский")
14 Технический участок № 2 (совхоз "Приангарский")
15 Технический участок № 3 (совхоз "Каменский")

4 Тихоновское участковое лесничество

10 Тихоновская дача
11 Технический участок № 12 (колхоз "Дружба")
12 Технический участок № 11 (колхоз им. Калинина)
13 Технический участок № 10 (колхоз им.XXII Партсъезда)

Филиал ФГБУ "Рослесинфорг" "Прибайкаллеспроект" 2018 г.
Лицензия № 77-00450Ф от 8 апреля 2015 г.

Приложение № 9

КАРТА-СХЕМА

распределения лесов
Кировского лесничества
Иркутской области
по целевому назначению
с нанесением местоположения существующих
и проектируемых особо охраняемых природных
территорий и объектов, заказников, территорий
традиционного природопользования
коренных и малочисленных народов

Масштаб 1: 150 000
Общая площадь 198 925 га

А - Боханский район
Б - Осинский район
В - Эхирит-Булагатский район

Экспликация

1 Боханское участковое лесничество

1 Боханская дача
2 Технический участок № 4 (колхоз им. Балтахинова)
3 Технический участок № 5 (колхоз "Ленинградский рабочий")
4 Технический участок № 6 (колхоз им.Ленина)

2 Кировское участковое лесничество

5 Кировская дача
6 Технический участок № 7 (совхоз "Александровский")
7 Технический участок № 8 (колхоз им. Чапаева)
8 Технический участок № 9 (колхоз им.Калинаришвили)

3 Казачинское участковое лесничество

9 Технический участок № 1 (совхоз "Казачинский")
14 Технический участок № 2 (совхоз "Приангарский")
15 Технический участок № 3 (совхоз "Каменский")

4 Тихоновское участковое лесничество

10 Тихоновская дача
11 Технический участок № 12 (колхоз "Дружба")
12 Технический участок № 11 (колхоз им. Калинина)
13 Технический участок № 10 (колхоз им.XXII Партсъезда)

Филиал ФГБУ "Рослесинфорг" "Прибайкаллеспроект" 2018 г.
Лицензия № 77-00450Ф от 8 апреля 2015 г.

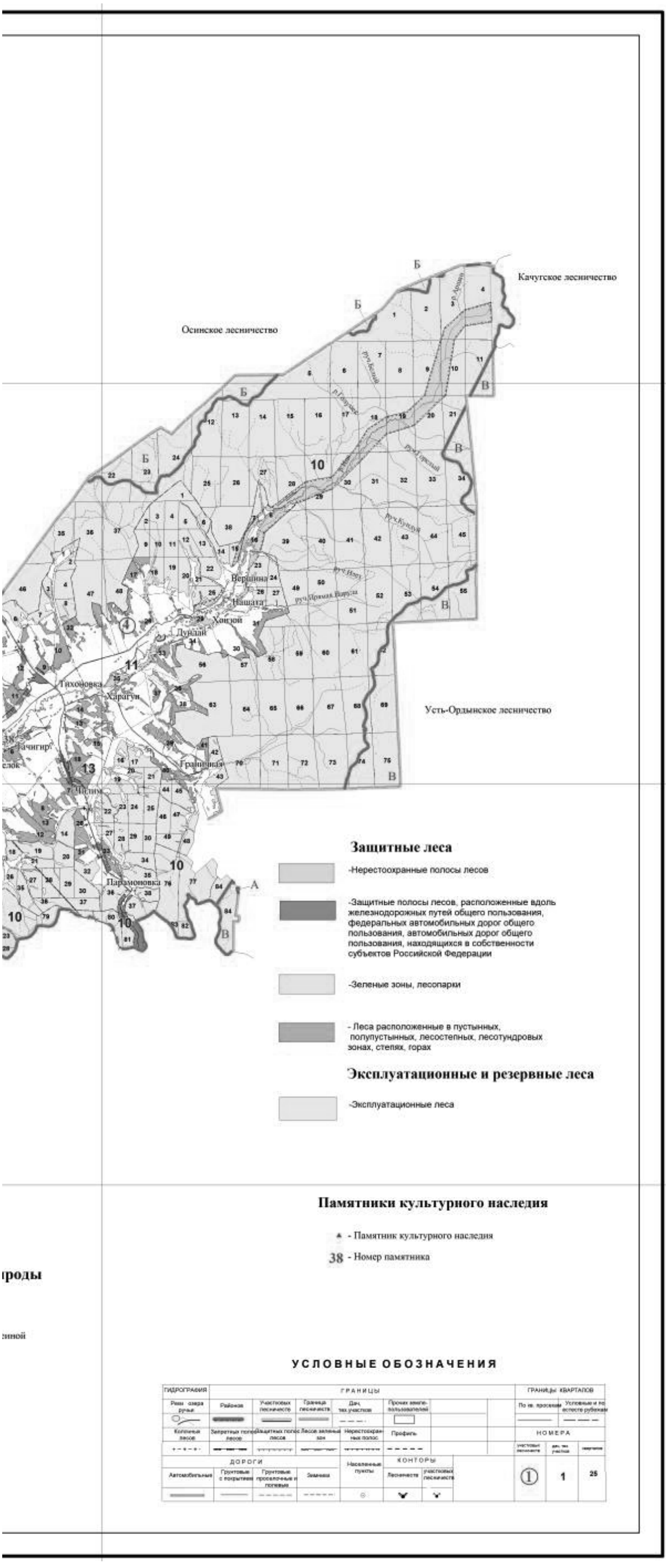

МИНИСТЕРСТВО СОЦИАЛЬНОГО РАЗВИТИЯ, ОПЕКИ И ПОПЕЧИТЕЛЬСТВА ИРКУТСКОЙ ОБЛАСТИ

ПРИКАЗ

15 октября 2018 года Иркутск № 53-282/18-мпр

О внесении изменений в административный регламент предоставления государственной услуги «Предоставление денежной компенсации расходов, понесенных в связи с капитальным ремонтом жилого помещения, в Иркутской области»

В целях приведения в соответствие с законодательством, руководствуясь статьей 21 Устава Иркутской области, Положением о министерстве социального развития, опеки и попечительства Иркутской области, утвержденным постановлением Правительства Иркутской области от 18 сентября 2009 года № 261/40-пп,

П Р И К А З Ы В А Ю:

1. Внести в административный регламент предоставления государственной услуги «Предоставление денежной компенсации расходов, понесенных в связи с капитальным ремонтом жилого помещения, в Иркутской области», утвержденный приказом министерства социального развития, опеки и попечительства Иркутской области от 15 апреля 2016 года № 48-мпр, следующие изменения:

1) пункт 6 после слов «(далее – министерство)» дополнить словами «, многофункциональный центр предоставления государственных и муниципальных услуг»;

2) пункт 7 дополнить подпунктом «г» следующего содержания:

«г) через многофункциональный центр предоставления государственных и муниципальных услуг.»;

3) пункт 8 после слов «специалисты учреждения» дополнить словами «, работники многофункционального центра предоставления государственных и муниципальных услуг (далее – работник многофункционального центра)», после слов «специалистов учреждения» дополнить словами «, работников многофункционального центра.»;

4) абзац первый пункта 9 после слов «специалисты учреждения» дополнить словами «, работники многофункционального центра»;

5) в пункте 12:

абзац первый после слов «специалисты учреждения» дополнить словами «, работники многофункционального центра», после слов «министерства, учреждения» дополнить словами «, многофункционального центра предоставления государственных и муниципальных услуг»;

абзац второй после слов «специалиста учреждения» дополнить словами «, работника многофункционального центра», после слов «должностное лицо министерства» дополнить словами «, другого работника многофункционального центра»;

6) пункт 13 после слов «специалистом учреждения» дополнить словами «, работником многофункционального центра», после слов «руководителю учреждения» дополнить словами «, руководителю многофункционального центра предоставления государственных и муниципальных услуг»;

7) абзацы второй, третий пункта 14 после слова «учреждение» дополнить словами «, многофункциональный центр предоставления государственных и муниципальных услуг»;

8) абзац первый пункта 15 после слова «учреждениях» дополнить словами «, многофункциональном центре предоставления государственных и муниципальных услуг»;

9) пункт 26 изложить в следующей редакции:

«26. При предоставлении государственной услуги министерство, учреждения не вправе требовать от граждан или их представителей:

а) осуществления действий, в том числе согласований, необходимых для получения государственной услуги и связанных с обращением в иные государственные органы и организации, за исключением получения услуг, включенных в перечень услуг, которые являются необходимыми и обязательными для предоставления государственных услуг, утвержденный Правительством Иркутской области.

б) представления документов и информации, отсутствие и (или) недостоверность которых не указывались при первоначальном отказе в приеме документов, необходимых для предоставления государственной услуги, либо в предоставлении государственной услуги, за исключением следующих случаев:

изменение требований нормативных правовых актов, касающихся предоставления государственной услуги, после первоначальной подачи заявления о предоставлении государственной услуги;

наличие ошибок в заявлении о предоставлении государственной услуги и документах, поданных гражданином или его представителем после первоначального отказа в приеме документов, необходимых для предоставления государственной услуги, либо в предоставлении государственной услуги и не включенных в представленный ранее комплект документов;

истечение срока действия документов или изменение информации после первоначального отказа в приеме документов, необходимых для предоставления государственной услуги, либо в предоставлении государственной услуги;

выявление документально подтвержденного факта (признаков) ошибочного или противоправного действия (бездействия) должностного лица министерства, учреждения, государственного гражданского служащего Иркутской области, работника многофункционального центра, работника организации, предусмотренной частью 1.1 статьи 16 Федерального закона № 210-ФЗ, при первоначальном отказе в приеме документов, необходимых для предоставления государственной услуги, либо в предоставлении государственной услуги, о чем в письменном виде за подписью министра социального развития, опеки и попечительства Иркутской области, руководителя учреждения, руководителя многофункционального центра предоставления государственных и муниципальных услуг при первоначальном отказе в приеме документов, необходимых для предоставления государственной услуги, либо руководителя организации, предусмотренной частью 1.1 статьи 16 Федерального закона № 210-ФЗ, уведомляется гражданин или его представитель, а также приносятся извинения за доставленные неудобства.»;

10) в пункте 121:

в подпункте «в» слова «документов, не предусмотренных» заменить словами «документов или информации либо, осуществления действий, представление или осуществление которых не предусмотрено»;

дополнить подпунктом «к» следующего содержания:

«к) требование у заинтересованного лица при предоставлении государственной услуги документов или информации, отсутствие и (или) недостоверность которых не указывались при первоначальном отказе в приеме документов, необходимых для предоставления государственной услуги, либо в предоставлении государственной услуги, за исключением случаев, предусмотренных пунктом 4 части 1 статьи 7 Федерального закона № 210-ФЗ. В указанном случае досудебное (внесудебное) обжалование заинтересованным лицом решений и действий (бездействия) многофункционального центра, работника многофункционального центра возможно в случае, если на многофункциональный центр, решения и действия (бездействие) которого обжалуются, возложена функция по предоставлению соответствующих государственных услуг в полном объеме в порядке, определенном частью 1.3 статьи 16 Федерального закона № 210-ФЗ.»;

11) в подпункте «г» пункта 123:

в абзаце втором слова «obl_sobes@irmail.ru» заменить словами «obl_sobes@sobes.admirk.ru»;

в абзаце третьем слова «http://sobes.irkobl.ru» заменить словами «http://society.irkobl.ru»;

12) в подпункте «а» пункта 131 слова «указаны наименование
заявителя – юридического лица» заменить словами «указана фамилия
заявителя – физического лица»;

13) дополнить пунктами 133(1) – 133(2) следующего содержания:

«133(1). В случае признания жалобы подлежащей удовлетворению в ответе заинтересованному лицу, указанном в пункте 133 настоящего административного регламента, дается информация о действиях, осуществляемых министерством, многофункциональным центром, организацией, предусмотренной частью 1.1 статьи 16 Федерального закона № 210-ФЗ, в целях незамедлительного устранения выявленных нарушений при оказании государственной услуги, а также приносятся извинения за доставленные неудобства и указывается информация о дальнейших действиях, которые необходимо совершить заинтересованному лицу в целях получения государственной услуги.

133(2). В случае признания жалобы не подлежащей удовлетворению в ответе заинтересованному лицу, указанном в пункте 133 настоящего административного регламента, даются аргументированные разъяснения о причинах принятого решения, а также информация о порядке обжалования принятого решения.»;

14) пункт 135 дополнить подпунктом «г» следующего содержания:

«г) если доводы, на основании которых заинтересованное лицо не согласно с решением и действием (бездействием) министерства, его должностного лица, государственного гражданского служащего Иркутской области, учреждения, многофункционального центра, организаций, предусмотренных частью 1.1.

статьи 16 Федерального закона № 210-ФЗ, их работников, не подтвердились.».

2. Настоящий приказ подлежит официальному опубликованию в общественно-политической газете «Областная», а также на «Официальном интернет-портале правовой информации» (www.pravo.gov.ru).

3. Настоящий приказ вступает в силу с 18 октября 2018 года, но не ранее чем через десять календарных дней после дня его официального опубликования.

Министр социального развития, опеки и попечительства Иркутской области
В.А. Родионов

Приложение № 11

КАРТА-СХЕМА

лесной и лесоперерабатывающей инфраструктуры, объектов, не связанных с созданием лесной и лесоперерабатывающей инфраструктуры, с отражением лесных участков, закрепленных за арендаторами с целью заготовки древесины, расположенных на территории Кировского лесничества Иркутской области

Масштаб 1: 150 000
Общая площадь 198 925 га

Арендаторы лесных участков

№ п/п	Наименование
1	- ООО "Алисия"
2	- ООО "Лесресурс"
3	- Индивидуальный предприниматель Сыромятников Д.Н.
	- Индивидуальный предприниматель Артемцев А.А.
	- ООО "Лесстрой"

Филиал ФГБУ "Рослесинфорг" "Прибайкаллеспроект" 2018 г.
Лицензия № 77-00450Ф от 8 апреля 2015 г.

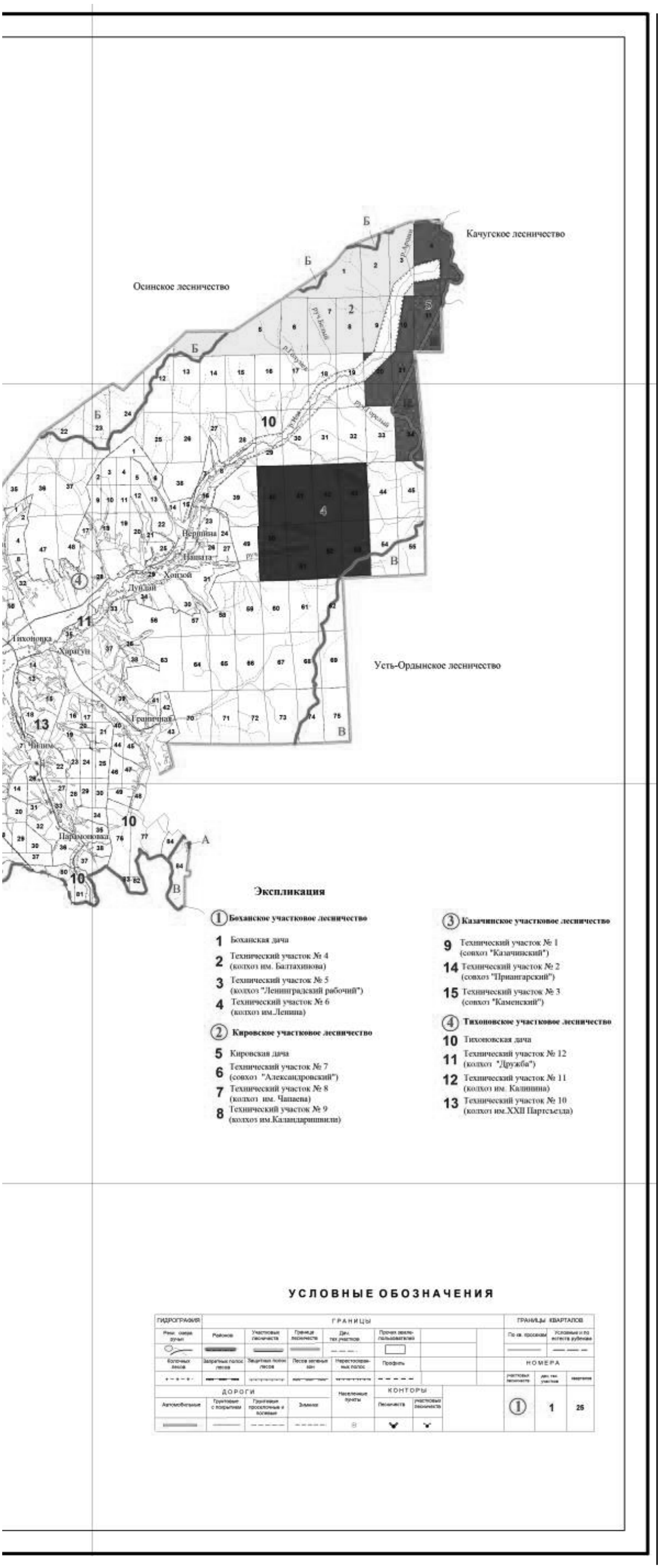

МИНИСТЕРСТВО СОЦИАЛЬНОГО РАЗВИТИЯ, ОПЕКИ И ПОПЕЧИТЕЛЬСТВА ИРКУТСКОЙ ОБЛАСТИ

ПРИКАЗ

15 октября 2018 года Иркутск № 53-280/18-мпр

О внесении изменений в административный регламент предоставления государственной услуги «Предоставление компенсации расходов, понесенных лицами из числа детей-сирот и детей, оставшихся без попечения родителей, в связи с ремонтом жилых помещений, принадлежащих им на праве собственности»

В целях приведения в соответствие с законодательством, руководствуясь статьей 21 Устава Иркутской области, Положением о министерстве социального развития, опеки и попечительства Иркутской области, утвержденным постановлением Правительства Иркутской области от 18 сентября 2009 года № 261/40-пп,

П Р И К А З Ы В А Ю:

1. Внести в административный регламент предоставления государственной услуги «Предоставление компенсации расходов, понесенных лицами из числа детей-сирот и детей, оставшихся без попечения родителей, в связи с ремонтом жилых помещений, принадлежащих им на праве собственности», утвержденный приказом министерства социального развития, опеки и попечительства Иркутской области от 24 мая 2012 года № 119-мпр, следующие изменения:

1) пункт 6 после слов «(далее – министерство)» дополнить словами «, многофункциональный центр предоставления государственных и муниципальных услуг»;

2) пункт 6(1) признать утратившим силу;

3) пункт 7 дополнить подпунктом «г» следующего содержания:

«г) через многофункциональный центр предоставления государственных и муниципальных услуг.»;

4) пункт 8 после слов «специалисты учреждения» дополнить словами «, работники многофункционального центра предоставления государственных и муниципальных услуг (далее – работник многофункционального центра)», после слов «специалистов учреждения» дополнить словами «, работников многофункционального центра.»;

5) абзац первый пункта 9 после слов «специалисты учреждения» дополнить словами «, работники многофункционального центра»;

6) в пункте 11:

абзац второй после слов «специалисты учреждения» дополнить словами «, работники многофункционального центра», после слов «министерства, учреждения» дополнить словами «, многофункционального центра предоставления государственных и муниципальных услуг»;

абзац третий после слов «специалиста учреждения» дополнить словами «, работника многофункционального центра», после слов «на другое должностное лицо министерства» дополнить словами «, другого работника многофункционального центра»;

7) пункт 12 после слов «специалистом учреждения» дополнить словами «, работником многофункционального центра», после слов «руководителю учреждения» дополнить словами «, руководителю многофункционального центра предоставления государственных и муниципальных услуг»;

8) абзацы второй, третий пункта 13 после слова «учреждение» дополнить словами «, многофункциональный центр предоставления государственных и муниципальных услуг»;

9) абзац первый пункта 14 после слова «учреждениях» дополнить словами

«, многофункциональном центре предоставления государственных и муниципальных услуг»;

10) пункт 25 изложить в следующей редакции:

«25. При предоставлении государственной услуги учреждение, министерство не вправе требовать от заявителей или их представителей:

а) осуществления действий, в том числе согласований, необходимых для получения государственной услуги и связанных с обращением в иные государственные органы и организации, за исключением получения услуг, включенных в перечень услуг, которые являются необходимыми и обязательными для предоставления государственных услуг, утвержденный Правительством Иркутской области.

б) представления документов и информации, отсутствие и (или) недостоверность которых не указывались при первоначальном отказе в приеме документов, необходимых для предоставления государственной услуги, либо в предоставлении государственной услуги, за исключением следующих случаев:

изменение требований нормативных правовых актов, касающихся предоставления государственной услуги, после первоначальной подачи заявления о предоставлении государственной услуги;

наличие ошибок в заявлении о предоставлении государственной услуги и документах, поданных заявителем или его представителем после первоначального отказа в приеме документов, необходимых для предоставления государственной услуги, либо в предоставлении государственной услуги и не включенных в представленный ранее комплект документов;

истечение срока действия документов или изменение информации после первоначального отказа в приеме документов, необходимых для предоставления государственной услуги, либо в предоставлении государственной услуги;

выявление документально подтвержденного факта (признаков) ошибочного или противоправного действия (бездействия) должностного лица учреждения, министерства, государственного гражданского служащего Иркутской области, работника многофункционального центра, работника организации, предусмотренной частью 1.1 статьи 16 Федерального закона № 210-ФЗ, при первоначальном отказе в приеме документов, необходимых для предоставления государственной услуги, либо в предоставлении государственной услуги, о чем в письменном виде за подписью министра социального развития, опеки и попечительства Иркутской области, руководителя учреждения, руководителя многофункционального центра предоставления государственных и муниципальных услуг при первоначальном отказе в приеме документов, необходимых для предоставления государственной услуги, либо руководителя организации, предусмотренной частью 1.1 статьи 16 Федерального закона № 210-ФЗ, уведомляется заявитель или его представитель, а также приносятся извинения за доставленные неудобства.»;

11) в пункте 107:

в подпункте «в» слова «документов, не предусмотренных» заменить словами «документов или информации либо осуществления действий, представление или осуществление которых не предусмотрено»;

дополнить подпунктом «к» следующего содержания:

«к) требование у заинтересованного лица при предоставлении государственной услуги документов или информации, отсутствие и (или) недостоверность которых не указывались при первоначальном отказе в приеме документов, необходимых для предоставления государственной услуги, либо в предоставлении государственной услуги, за исключением случаев, предусмотренных пунктом 4 части 1 статьи 7 Федерального закона № 210-ФЗ. В указанном случае досудебное (внесудебное) обжалование заинтересованным лицом решений и действий (бездействия) многофункционального центра, работника многофункционального центра возможно в случае, если на многофункциональный центр, решения и действия (бездействие) которого обжалуются, возложена функция по предоставлению соответствующих государственных услуг в полном объеме в порядке, определенном частью 1.3 статьи 16 Федерального закона № 210-ФЗ.»;

12) в подпункте «г» пункта 109:

в абзаце втором слова «obl_sobes@irmail.ru» заменить словами «obl_sobes@sobes.admirk.ru»;

в абзаце третьем слова «http://sobes.irkobl.ru» заменить словами «http://society.irkobl.ru»;

13) подпункт «а» пункта 117 изложить в следующей редакции:

«а) если в жалобе не указаны фамилия заявителя - физического лица, а также адрес электронной почты или почтовый адрес, по которым должен быть направлен ответ заявителю, ответ на жалобу не дается;»;

14) дополнить пунктами 119(1) – 119(2) следующего содержания:

«119(1). В случае признания жалобы подлежащей удовлетворению в ответе заинтересованному лицу, указанном в пункте 119 настоящего административного регламента, дается информация о действиях, осуществляемых министерством, многофункциональным центром, организацией, предусмотренной частью 1.1 статьи 16 Федерального закона № 210-ФЗ, в целях незамедлительного устранения выявленных нарушений при оказании государственной услуги, а также приносятся извинения за доставленные неудобства и указывается информация о дальнейших действиях, которые необходимо совершить заинтересованному лицу в целях получения государственной услуги.

119(2). В случае признания жалобы не подлежащей удовлетворению в ответе заинтересованному лицу, указанном в пункте 119 настоящего административного регламента, даются аргументированные разъяснения о причинах принятого решения, а также информация о порядке обжалования принятого решения.»;

15) пункт 121 дополнить подпунктом «г» следующего содержания»:

«г) если доводы, на основании которых заинтересованное лицо не согласно с решением и действием (бездействием) министерства, его должностного лица, государственного гражданского служащего Иркутской области, учреждения, многофункционального центра, организаций, предусмотренных частью 1.1. статьи 16 Федерального закона № 210-ФЗ, их работников, не подтвердились.».

2. Настоящий приказ подлежит официальному опубликованию в общественно-политической газете «Областная», а также на «Официальном интернет-портале правовой информации» (www.pravo.gov.ru).

3. Настоящий приказ вступает в силу с 18 октября 2018 года, но не ранее чем через десять календарных дней после дня его официального опубликования.

Министр социального развития, опеки и попечительства Иркутской области
В.А. Родионов

МИНИСТЕРСТВО ПРИРОДНЫХ РЕСУРСОВ И ЭКОЛОГИИ ИРКУТСКОЙ ОБЛАСТИ

П Р И К А З

10 октября 2018 года № 52-мпр

Иркутск

О внесении изменений в приказ министерства природных ресурсов и экологии Иркутской области от 3 февраля 2014 года № 4-мпр

В соответствии с Федеральным законом от 19 июля 2018 года № 204-ФЗ «О внесении изменений в Федеральный закон «Об организации предоставления государственных и муниципальных услуг» в части установления дополнительных гарантий граждан при получении государственных и муниципальных услуг», на основании Положения о министерстве природных ресурсов и экологии иркутской области, утвержденным постановлением правительства Иркутской области от 29 декабря 2009 года № 392/171-пп, руководствуясь статьей 21 Устава Иркутской области,

ПРИКАЗЫВАЮ:

1. Внести в административный регламент предоставления государственной услуги по согласованию технических проектов разработки месторождений общераспространенных полезных ископаемых и иной проектной документации на выполнение работ, связанных с пользованием участками недр местного значения, утвержденный приказом министерства природных ресурсов и экологии Иркутской области от 3 февраля 2014 года № 4-мпр следующие изменения:

1) пункт 22 изложить в следующей редакции:

«22. При предоставлении государственной услуги министерство не вправе требовать от заявителя:

1) осуществления действий, в том числе согласований, необходимых для получения государственной услуги и связанных с обращением в иные государственные органы и организации, за исключением получения услуг, включенных в перечень услуг, которые являются необходимыми и обязательными для предоставления государственных услуг, утвержденный Правительством Иркутской области.

2) представления документов и информации, отсутствие и (или) недостоверность которых не указывались при первоначальном отказе в приеме документов, необходимых для предоставления государственной услуги, либо в предоставлении государственной услуги, за исключением следующих случаев:

изменение требований нормативных правовых актов, касающихся предоставления государственной услуги, после первоначальной подачи заявления о предоставлении государственной услуги;

наличие ошибок в заявлении о предоставлении государственной услуги и документах, поданных заявителем после первоначального отказа в приеме документов, необходимых для предоставления государственной услуги, либо в предоставлении государственной услуги и не включенных в представленный ранее комплект документов;

истечение срока действия документов или изменение информации после первоначального отказа в приеме документов, необходимых для предоставления государственной услуги, либо в предоставлении государственной услуги;

выявление документально подтвержденного факта (признаков) ошибочного или противоправного действия (бездействия) должностного лица министерства, государственного гражданского служащего Иркутской области, при первоначальном отказе в приеме документов, необходимых для предоставления государственной услуги, либо в предоставлении государственной услуги, о чем в письменном виде за подписью министра при первоначальном отказе в приеме документов, необходимых для предоставления государственной услуги, уведомляется заявитель, а также приносятся извинения за доставленные неудобства.»;

2) раздел V изложить в следующей редакции:

«Раздел V. ДОСУДЕБНЫЙ (ВНЕСУДЕБНЫЙ) ПОРЯДОК ОБЖАЛОВАНИЯ РЕШЕНИЙ И ДЕЙСТВИЙ (БЕЗДЕЙСТВИЯ) МИНИСТЕРСТВА, А ТАКЖЕ ЕГО ДОЛЖНОСТНЫХ ЛИЦ, ГОСУДАРСТВЕННЫХ ГРАЖДАНСКИХ СЛУЖАЩИХ

91. Заявитель может обратиться с жалобой в том числе в следующих случаях:

1) нарушение срока регистрации запроса о предоставлении государственной услуги,

2) нарушение срока предоставления государственной или муниципальной услуги.

3) требование у заявителя документов или информации либо осуществления действий, представление или осуществление которых не предусмотрено нормативными правовыми актами Российской Федерации, нормативными правовыми актами субъектов Российской Федерации, для предоставления государственной услуги;

4) отказ в приеме документов, предоставление которых предусмотрено нормативными правовыми актами Российской Федерации, нормативными правовыми актами субъектов Российской Федерации для предоставления государственной услуги, у заявителя;

5) отказ в предоставлении государственной услуги, если основания отказа не предусмотрены федеральными законами и принятыми в соответствии с ними иными нормативными правовыми актами Российской Федерации, законами и иными нормативными правовыми актами субъектов Российской Федерации.

6) затребование с заявителя при предоставлении государственной услуги платы, не предусмотренной нормативными правовыми актами Российской Федерации, нормативными правовыми актами субъектов Российской Федерации;

7) отказ органа, предоставляющего государственную услугу, должностного лица органа, предоставляющего государственную услугу, в исправлении допущенных ими опечаток и ошибок в выданных в результате предоставления государственной услуги документах либо нарушение установленного срока таких исправлений.

8) нарушение срока или порядка выдачи документов по результатам предоставления государственной услуги;

9) приостановление предоставления государственной услуги, если основания приостановления не предусмотрены федеральными законами и принятыми в соответствии с ними иными нормативными правовыми актами Российской Федерации, законами и иными нормативными правовыми актами субъектов Российской Федерации.

10) требование у заявителя при предоставлении государственной услуги документов или информации, отсутствие и (или) недостоверность которых не указывались при первоначальном отказе в приеме документов, необходимых для предоставления государственной услуги, за исключением случаев, предусмотренных абзацем первым пункта 16.1 настоящего административного регламента;

92. Жалоба подается в письменной форме на бумажном носителе, в электронной форме одним из следующих способов:

1) при личном обращении, в том числе в ходе личного приема заявителя:

в министерство по адресу: 664027, Иркутская область, г. Иркутск, ул. Степана Разина, 14; телефон/факс: (3952) 25-99-83;

в Правительство Иркутской области по адресу: 664027, Иркутская область, г. Иркутск, ул. Ленина, 1а;

2) через организации почтовой связи по адресу: 664027, Иркутская область, г. Иркутск, ул. Ленина, 1а;

3) с использованием информационно-телекоммуникационной сети «Интернет»:

электронная почта: eco_exam@govirk.ru;

официальный сайт министерства: http://irkobl.ru/sites/ecology/;

4) через региональную государственную информационную систему «Региональный портал государственных и муниципальных услуг Иркутской области» в информационно-телекоммуникационной сети «Интернет»: http://38.gosuslugi.ru;

5) через портал федеральной государственной информационной системы, обеспечивающей процесс досудебного (внесудебного) обжалования решений и действий (бездействия), совершенных при предоставлении государственных и муниципальных услуг органами, предоставляющими государственные и муниципальные услуги, их должностными лицами, государственными и муниципальными служащими с использованием информационно-телекоммуникационной сети «Интернет»;

93. Жалоба на решения и действия (бездействие) органа, предоставляющего государственную услугу, должностного лица органа, предоставляющего государственную услугу, государственного служащего, руководителя органа, предоставляющего государственную услугу, может быть направлена по почте, с использованием информационно-телекоммуникационной сети «Интернет», официального сайта органа, предоставляющего государственную услугу, единого портала государственных и муниципальных услуг либо регионального портала государственных, а также может быть принята при личном приеме заявителя.

94. Жалоба должна содержать:

1) наименование органа, предоставляющего государственную услугу, должностного лица органа, предоставляющего государственную услугу;

2) фамилию, имя, отчество (последнее - при наличии), сведения о месте жительства заявителя - физического лица либо наименование, сведения о месте нахождения заявителя - юридического лица, а также номер (номера) контактного телефона, адрес (адреса) электронной почты (при наличии) и почтовый адрес, по которым должен быть направлен ответ заявителю;

3) сведения об обжалуемых решениях и действиях (бездействии) органа, предоставляющего государственную услугу, должностного лица органа, предоставляющего государственную услугу;

4) доводы, на основании которых заявитель не согласен с решением и действием (бездействием) органа, предоставляющего государственную услугу, должностного лица органа, предоставляющего государственную услугу;

95. Жалоба, поступившая в орган, предоставляющий государственную услугу, подлежит рассмотрению в течение пятнадцати рабочих дней со дня ее регистрации, а в случае обжалования отказа органа, предоставляющего государственную услугу, в приеме документов у заявителя либо в исправлении допущенных опечаток и ошибок или в случае обжалования нарушения установленного срока таких исправлений - в течение пяти рабочих дней со дня ее регистрации.

96. По результатам рассмотрения жалобы принимается одно из следующих решений:

1) жалоба удовлетворяется, в том числе в форме отмены принятого решения, исправления допущенных опечаток и ошибок в выданных в результате предоставления государственной услуги документах, возврата заявителю денежных средств, взимание которых не предусмотрено нормативными правовыми актами Российской Федерации, нормативными правовыми актами субъектов Российской Федерации;

2) в удовлетворении жалобы отказывается.

97. В удовлетворении жалобы отказывается в следующих случаях:

1) если доводы, на основании которых заявитель не согласен с решением и действием (бездействием) уполномоченного органа, его должностного лица, государственного гражданского служащего Иркутской области не подтвердились;

2) если жалоба не соответствует требованиям, установленным частью 5 статьи 11.2 Федерального закона от 27 июля 2010 года № 210-ФЗ

«Об организации предоставления государственных и муниципальных услуг»;

3) наличия вступившего в законную силу решения суда, арбитражного суда по жалобе о том же предмете и по тем же основаниям;

4) наличия решения об удовлетворении жалобы либо об отказе в удовлетворении жалобы, принятого ранее в соответствии с требованиями Федерального закона от 27 июля 2010 года № 210-ФЗ

«Об организации предоставления государственных и муниципальных услуг» в отношении того же заявителя и по тому же предмету жалобы.»;

98. Не позднее дня, следующего за днем принятия решения, указанного в пункт 96 настоящего административного регламента, заявителю в письменной форме и по желанию заявителя в электронной форме направляется мотивированный ответ о результатах рассмотрения жалобы.

98.1. В случае признания жалобы подлежащей удовлетворению в ответе заявителю, указанном в пункте 98 настоящего административного регламента, дается информация о действиях, осуществляемых министерством, в целях незамедлительного устранения выявленных нарушений при оказании государственной услуги, а также приносятся извинения за доставленные неудобства и указывается информация о дальнейших действиях, которые необходимо совершить заявителю в целях получения государственной услуги.

98.2. В случае признания жалобы не подлежащей удовлетворению в ответе заявителю, указанном в пункте 98 настоящего административного регламента, даются аргументированные разъяснения о причинах принятого решения, а также информация о порядке обжалования принятого решения.

99. В случае установления в ходе или по результатам рассмотрения жалобы признаков состава административного правонарушения или преступления должностное лицо, работник, наделенные полномочиями по рассмотрению жалоб, незамедлительно направляют имеющиеся материалы в органы прокуратуры.

100. Жалобы не рассматриваются по существу в следующих случаях:

1) если текст жалобы, в том числе фамилия и почтовый адрес не поддаются прочтению;

2) если жалоба содержит нецензурные либо оскорбительные выражения, угрозы жизни, здоровью и имуществу Министра, должностного лица уполномоченного органа, государственного гражданского служащего Иркутской области, а также членов их семей.».

2. Настоящий приказ подлежит официальному опубликованию на «Официальном интернет-портале правовой информации» (www.pravo.gov.ru).

3. Настоящий приказ вступает в силу не ранее чем через десять календарных дней после дня его официального опубликования.

Министр
А.В. Крючков

МИНИСТЕРСТВО СОЦИАЛЬНОГО РАЗВИТИЯ, ОПЕКИ И ПОПЕЧИТЕЛЬСТВА ИРКУТСКОЙ ОБЛАСТИ

ПРИКАЗ

15 октября 2018 года № 53-278/18-мпр

Иркутск

О внесении изменений в административный регламент предоставления государственной услуги «Выдача разрешения на изменение имени ребенка, а также присвоенной ему фамилии на фамилию другого родителя в случаях, установленных законодательством»

В целях приведения в соответствие с законодательством, руководствуясь статьей 21 Устава Иркутской области, Положением о министерстве социального развития, опеки и попечительства Иркутской области, утвержденным постановлением Правительства Иркутской области от 18 сентября 2009 года № 261/40-пп,

П Р И К А З Ы В А Ю:

1. Внести в административный регламент предоставления государственной услуги «Выдача разрешения на изменение имени ребенка, а также присвоенной ему фамилии на фамилию другого родителя в случаях, установленных законодательством», утвержденный приказом министерства социального развития, опеки и попечительства Иркутской области от 16 мая 2012 года № 90-мпр, следующие изменения:

1) пункт 6 после слов «(месту пребывания)» дополнить словами

«, многофункциональный центр предоставления государственных и муниципальных услуг»;

2) пункт 7 дополнить подпунктом «г» следующего содержания:

«г) через многофункциональный центр предоставления государственных и муниципальных услуг.»;

3) пункт 8 изложить в следующей редакции:

«8. Должностное лицо управления министерства, министерства, работники многофункционального центра предоставления государственных и муниципальных услуг (далее – работник многофункционального центра), осуществляющие предоставление информации, должны принять все необходимые меры по предоставлению гражданину исчерпывающей информации по вопросу обращения, в том числе с привлечением других должностных лиц управления министерства, министерства, работников многофункционального центра.»;

4) абзац первый пункта 9 после слов «управления министерства, министерства» дополнить словами «, работники многофункционального центра»;

5) пункт 12 изложить в следующей редакции:

«12. При ответах на телефонные звонки должностные лица управления министерства, министерства, работники многофункционального центра подробно и в вежливой (корректной) форме информируют граждан по интересующим их вопросам. Ответ на телефонный звонок начинается с информации о наименовании управления министерства, министерства, многофункционального центра предоставления государственных и муниципальных услуг, в которое позвонил гражданин, фамилии, имени и (если имеется) отчестве лица, принявшего телефонный звонок.

При невозможности должностного лица управления министерства, министерства, работника многофункционального центра, принявшего звонок, самостоятельно ответить на поставленные вопросы, телефонный звонок переадресовывается (переводится) на другое должностное лицо управления министерства, министерства, другого работника многофункционального центра, или же обратившемуся гражданину сообщается телефонный номер, по которому можно получить необходимую информацию.»;

6) пункт 13 после слов «управления министерства, министерства» дополнить словами «, работником многофункционального центра», после слов «Иркутской области» дополнить словами «, руководителю многофункционального центра предоставления государственных и муниципальных услуг»;

7) абзацы второй, третий пункта 14 после слова «министерство» дополнить словами «, многофункциональный центр предоставления государственных и муниципальных услуг»;

8) абзац первый пункта 15 после слова «министерстве» дополнить словами

«, многофункциональном центре предоставления государственных и муниципальных услуг»;

9) пункт 26 изложить в следующей редакции:

«26. При предоставлении государственной услуги управления министерства не вправе требовать от заявителей или их представителей:

1) осуществления действий, в том числе согласований, необходимых для получения государственной услуги и связанных с обращением в иные государственные органы и организации, за исключением получения услуг, включенных в перечень услуг, которые являются необходимыми и обязательными для предоставления государственных услуг, утвержденный Правительством Иркутской области.

2) представления документов и информации, отсутствие и (или) недостоверность которых не указывались при первоначальном отказе в приеме документов, необходимых для предоставления государственной услуги, либо в предоставлении государственной услуги, за исключением следующих случаев:

изменение требований нормативных правовых актов, касающихся предоставления государственной услуги, после первоначальной подачи заявления о предоставлении государственной услуги;

наличие ошибок в заявлении о предоставлении государственной услуги и документах, поданных заявителем или его представителем после первоначального отказа в приеме документов, необходимых для предоставления государственной услуги, либо в предоставлении государственной услуги и не включенных в представленный ранее комплект документов;

истечение срока действия документов или изменение информации после первоначального отказа в приеме документов, необходимых для предоставления государственной услуги, либо в предоставлении государственной услуги;

выявление документально подтвержденного факта (признаков) ошибочного или противоправного действия (бездействия) должностного лица управления министерства, министерства, государственного гражданского служащего

Иркутской области, работника многофункционального центра, работника организации, предусмотренной частью 1.1 статьи 16 Федерального закона

№ 210-ФЗ, при первоначальном отказе в приеме документов, необходимых для предоставления государственной услуги, либо в предоставлении государственной услуги, о чем в письменном виде за подписью министра социального развития, опеки и попечительства Иркутской области, руководителя управления министерства, руководителя многофункционального центра предоставления государственных и муниципальных услуг при первоначальном отказе в приеме документов, необходимых для предоставления государственной услуги, либо руководителя организации, предусмотренной частью 1.1 статьи 16 Федерального закона № 210-ФЗ, уведомляется гражданин или его представитель, а также приносятся извинения за доставленные неудобства.»;

10) в пункте 107:

в подпункте «в» слова «документов, не предусмотренных» заменить словами «документов или информации либо осуществления действий, представление или осуществление которых не предусмотрено»;

дополнить подпунктом «к» следующего содержания:

«к) требование у заинтересованного лица при предоставлении государственной услуги документов или информации, отсутствие и (или) недостоверность которых не указывались при первоначальном отказе в приеме документов, необходимых для предоставления государственной услуги, либо в предоставлении государственной услуги, за исключением случаев, предусмотренных пунктом 4 части 1 статьи 7 Федерального закона № 210-ФЗ. В указанном случае досудебное (внесудебное) обжалование заинтересованным лицом решений и действий (бездействия) многофункционального центра, работника многофункционального центра возможно в случае, если на многофункциональный центр, решения и действия (бездействие) которого обжалуются, возложена функция по предоставлению соответствующих государственных услуг в полном объеме в порядке, определенном частью 1.3 статьи 16 Федерального закона № 210-ФЗ.»;

11) в подпункте «г» пункта 109:

в абзаце втором слова «obl_sobes@irmail.ru» заменить словами «obl_sobes@sobes.admirk.ru»;

в абзаце третьем слова «http://sobes.irkobl.ru» заменить словами «http://society.irkobl.ru»;

12) в подпункте «а» пункта 117 слова «не указано наименование

заявителя – юридического лица» заменить словами «не указана фамилия

заявителя – физического лица»;

13) дополнить пунктами 119(1) – 119(2) следующего содержания:

«119(1). В случае признания жалобы подлежащей удовлетворению в ответе заинтересованному лицу, указанном в пункте 119 настоящего административного регламента, дается информация о действиях, осуществляемых министерством, многофункциональным центром, организацией, предусмотренной частью 1.1 статьи 16 Федерального закона № 210-ФЗ, в целях незамедлительного устранения выявленных нарушений при оказании государственной услуги, а также приносятся извинения за доставленные неудобства и указывается информация о дальнейших действиях, которые необходимо совершить заинтересованному лицу в целях получения государственной услуги.

119(2). В случае признания жалобы не подлежащей удовлетворению в ответе заинтересованному лицу, указанном в пункте 119 настоящего административного регламента, даются аргументированные разъяснения о причинах принятого решения, а также информация о порядке обжалования принятого решения.»;

14) пункт 121 дополнить подпунктом «г» следующего содержания:

«г) если доводы, на основании которых заинтересованное лицо не согласно с решением и действием (бездействием) управления министерства, министерства, их должностных лиц, государственного гражданского служащего Иркутской области, многофункционального центра, организаций, предусмотренных частью 1.1.

статьи 16 Федерального закона № 210-ФЗ, их работников, не подтвердились.».

2. Настоящий приказ подлежит официальному опубликованию в общественно-политической газете «Областная», а также на «Официальном интернет-портале правовой информации» (www.pravo.gov.ru).

3. Настоящий приказ вступает в силу с 18 октября 2018 года, но не ранее чем через десять календарных дней после дня его официального опубликования.

Министр социального развития, опеки и попечительства Иркутской области
В.А. Родионов

Утвержден
приказом министерства лесного
комплекса Иркутской области
от 11.09.2018 г. № 73-мпр

«ФЕДЕРАЛЬНОЕ АГЕНТСТВО ЛЕСНОГО ХОЗЯЙСТВА
ФЕДЕРАЛЬНОЕ ГОСУДАРСТВЕННОЕ БЮДЖЕТНОЕ УЧРЕЖДЕНИЕ «РОСЛЕСИНФОРГ»
ФИЛИАЛ ФГБУ «РОСЛЕСИНФОРГ» «ПРИБАЙКАЛЛЕСПРОЕКТ»

Лесохозяйственный регламент
НУКУТСКОГО ЛЕСНИЧЕСТВА
ИРКУТСКОЙ ОБЛАСТИ

Заказчик	**Исполнитель**
Министерство лесного комплекса Иркутской области	Филиал ФГБУ «Рослесинфорг» «Прибайкаллеспроект»
Министр	Директор
С.В. Шеверда	В.Ф. Кузьма
11 сентября 2018 г.	11 сентября 2018 г.

г. Иркутск 2018 г.

Введение

Настоящий лесохозяйственный регламент – основа для осуществления использования, охраны, защиты и воспроизводства лесов, расположенных в границах Нукутского лесничества.

Лесохозяйственный регламент Нукутского лесничества разработан в соответствии с частью 7 статьи 87 лесного кодекса Российской Федерации от 04.12.2006 г. № 200-ФЗ.

Лесохозяйственный регламент содержит свод нормативов и параметров комплексного освоения лесов применительно к территории, лесорастительным условиям лесничества и определяет правовой режим лесных участков.

Лесохозяйственный регламент обязателен для исполнения гражданами и юридическими лицами, осуществляющими использование, охрану, защиту, воспроизводство лесов в границах лесничества (статья 87 п. 6 ЛК РФ).

В лесохозяйственном регламенте в отношении лесов, расположенных в границах лесничества, в соответствии с частью 5 статьи 87 ЛК РФ устанавливаются:

виды разрешенного использования лесов, определяемые в соответствии со статьей 25 ЛК РФ;

возрасты рубок, расчетная лесосека, сроки использования лесов и другие параметры их разрешенного использования;

ограничение использования лесов в соответствии со статьей 27 ЛК РФ;

требования к охране, защите, воспроизводству лесов.

Ежегодные возможные объёмы использования лесов по видам использования определены на срок действия лесохозяйственного регламента и должны обеспечить:

сохранение и усиление средообразующих, водоохранных, защитных, санитарно-гигиенических и других полезных свойств леса в интересах здоровья человека;

многоцелевое, рациональное, непрерывное, неистощительное использование лесов для удовлетворения потребностей общества в лесах и лесных ресурсах;

воспроизводство, улучшение породного состава и качества лесов, повышение их продуктивности, охрану и защиту;

рациональное использование земель лесного фонда;

повышение эффективности ведения лесного хозяйства на основе единой технической политики, использование достижений науки, техники и передового опыта;

сохранение биологического разнообразия, объектов историко-культурного и природного наследия.

Регламент разработан в соответствии с Составом лесохозяйственных регламентов, порядком их разработки, срокам действия и порядком внесения в них изменений утвержденным приказом Минприроды России от 27.02.2017 г. № 72.

Лесоустроительные работы на территории Нукутского лесничества выполнены в следующие годы: 1992 на площади 45,8 тыс. га, в 2010 – 2, 2 тыс. га, в 2017 – 16,9 тыс. га.

Срок действия настоящего регламента по 31 декабря 2028 года.

Разработчиком настоящего лесохозяйственного регламента является Прибайкальский филиал федерального государственного бюджетного учреждения «Рослесинфорг» (филиал ФГБУ «Рослесинфорг» «Прибайкаллеспроект»). Юридический адрес ФГБУ «Рослесинфорг»: 109316, г. Москва, Волгоградский проспект, дом 45, стр. 1. Почтовый адрес филиала: 664040, г. Иркутск, ул. Розы Люксембург, д. № 150, а/я 203. Телефоны: (8-3952) 44-22-34, факс: (8-3952) 44-22-31. Электронный адрес: e-mail: prbk.lp@roslesinforg.ru.

Юридической и технологической основой по разработке лесохозяйственного регламента Нукутского лесничества послужили следующие законодательные и нормативно-правовые документы:

Федеральные законы:

Лесной кодекс Российской Федерации;

Земельный кодекс Российской Федерации;

Градостроительный кодекс Российской Федерации;

Водный кодекс Российской Федерации;

от 21.12.1994 г. № 69-ФЗ «О пожарной безопасности»;

от 21.12.1994 г. № 68-ФЗ «О защите населения и территорий от чрезвычайных ситуаций природного и техногенного характера»;

от 14.03.1995 г. № 33-ФЗ «Об особо охраняемых природных территориях»;

от 24.04.1995 г. № 52-ФЗ «О животном мире»;

от 19.07.1997 г. № 109-ФЗ «О безопасном обращении с пестицидами и агрохимикатами»;

от 17.12.1997 г. № 149-ФЗ «О семеноводстве»;

от 08.01.1998 г. № 3-ФЗ «О наркотических средствах и психотропных веществах»;

от 30.03.1999 г. № 52-ФЗ «О санитарно-эпидемиологическом благополучии населения»;

от 10.01.2002 г. № 7-ФЗ «Об охране окружающей среды»;

от 22.07.2008 г. № 123-ФЗ «Технический регламент о требованиях пожарной безопасности»;

от 24.07.2009 г. № 209-ФЗ «Об охоте и о сохранении охотничьих ресурсов, и о внесении изменений в отдельные законодательные акты Российской Федерации»;

от 23.06.2014 г. № 171-ФЗ «О внесении изменений в Земельный кодекс Российской Федерации и отдельные законодательные акты Российской Федерации»;

от 21.07.2014 г. № 206-ФЗ «О карантине растений»;

от 30.12.2015 № 431-ФЗ «О геодезии, картографии и пространственных данных и о внесении изменений в отдельные законодательные акты Российской Федерации»;

от 30.12.2015 г. № 455-ФЗ «О внесении изменений в Лесной кодекс Российской Федерации в части совершенствования регулирования защиты лесов от вредных организмов»;

от 02.06.2016 г. № 172-ФЗ «О внесении изменений в отдельные законодательные акты Российской Федерации»;

от 23.06.2016 г. № 206-ФЗ «О внесении изменений в отдельные законодательные акты Российской Федерации в части совершенствования использования лесов и земель для осуществления видов деятельности в сфере охотничьего хозяйства;

от 30.10.2017 г. № 299-ФЗ «О внесении изменений в отдельные законодательные акты Российской Федерации»;

от 29.12.2017 г. № 471-ФЗ «О внесении изменений в Лесной кодекс Российской Федерации в части совершенствования использования лесов с предоставлением и без предоставления лесных участков».

Постановления Правительства Российской Федерации:

от 09.06.1995 г. № 578 «Об утверждении Правил охраны линий и сооружений связи Российской Федерации»;

от 13.08.1996 г. № 997 «Об утверждении Требований по предотвращению гибели объектов животного мира при осуществлении производственных процессов, а также при эксплуатации транспортных магистралей, трубопроводов, линий связи и электропередачи»;

от 20.11.2000 г. № 878 «Об утверждении Правил охраны газораспределительных сетей»;

от 11.08.2003 г. № 486 «Об утверждении Правил определения размеров земельных участков для размещения воздушных линий электропередачи и опор линий связи, обслуживающих электрические сети»;

от 30.12.2006 г. № 844 «О порядке подготовки и принятия решения о предоставлении водного объекта в пользование»;

от 22.05.2007 г. № 310 «О ставках платы за единицу объема лесных ресурсов и ставках платы за единицу площади лесного участка, находящегося в федеральной собственности»;

от 22.06.2007 г. № 394 «Об утверждении Положения об осуществлении государственного лесного контроля и надзора»;

от 22.06.2007 г. № 395 «Об установлении максимального объёма древесины, подлежащей заготовке лицом, группой лиц»;

от 30.06.2007 г. № 417 «Об утверждении Правил пожарной безопасности в лесах»;

от 03.04.2008 г. № 234 «Об обеспечении жилищного и иного строительства на земельных участках, находящихся в федеральной собственности»;

от 10.01.2009 г. № 17 «Об утверждении Правил установления на местности границ водоохранных зон и границ прибрежных защитных полос водных объектов»;

от 24.02.2009 г. № 160 «Об утверждении Правил установления охранных зон объектов электросетевого хозяйства и особых условий использования земельных участков, расположенных в границах таких зон»;

от 14.12.2009 г. № 1007 «Об утверждении Положения об определении функциональных зон в лесопарковых зонах, площади и границ лесопарковых зон, зелёных зон»;

от 03.02.2010 г. № 47 «Об утверждении Правил хранения, ношения и применения специальных средств должностными лицами, осуществляющими государственный лесной контроль и надзор»;

от 23.09.2010 г. № 736 «О Федеральном агентстве лесного хозяйства»;

от 17.11.2010 г. № 928 «О перечне автомобильных дорог общего пользования федерального значения»;

от 04.02.2011 г. № 50 «Об отдельных полномочиях Федерального агентства лесного хозяйства в области лесных отношений и об изменении и признании утратившими силу некоторых актов Правительства Российской Федерации»;

от 16.04.2011 г. № 281 «О мерах противопожарного обустройства лесов»;

от 17.05.2011 г. № 376 «О чрезвычайных ситуациях в лесах, возникших вследствие лесных пожаров»;

от 17.05.2011 г. № 377 «Об утверждении Правил разработки и утверждения плана тушения лесных пожаров и его формы»;

от 06.03.2012 г. № 194 «Об утверждении критериев оценки эффективности деятельности органов государственной власти субъектов Российской Федерации по осуществлению переданных полномочий Российской Федерации в области лесных отношений»;

от 25.04.2012 г. № 390 «О противопожарном режиме»;

от 23.04.2013 г. № 366 «Об утверждении Перечня должностных лиц, которые осуществляют федеральный государственный лесной надзор (лесная охрана) и которым разрешено хранение, ношение и применение специальных средств, служебного оружия, а также разрешенного в качестве служебного оружия гражданского оружия самообороны и охотничьего огнестрельного оружия, и об установлении предельной численности указанных лиц»;

от 05.06.2013 г. № 476 «О вопросах государственного контроля (надзора) и признании утратившими силу некоторых актов Правительства Российской Федерации»;

от 13.06.2013 г. № 495 «Об обеспечении служебным оружием, разрешённым в качестве служебного оружия гражданским оружием самообороны и охотничьим огнестрельным оружием должностных лиц, осуществляющих федеральный государственный лесной надзор (лесную охрану)»;

от 31.10.2013 г. № 978 «Об утверждении Перечня особо ценных диких животных и водных биологических ресурсов, принадлежащих к видам, занесенным в Красную книгу Российской Федерации и (или) охраняемым международными договорами Российской Федерации, для целей статей 226.1 и 258.1 Уголовного кодекса Российской Федерации»;

от 15.04.2014 г. № 318 «Об утверждении государственной программы Российской Федерации «Развитие лесного хозяйства» на 2013–2020 годы»;

от 03.12.2014 г. № 1300 «Об утверждении перечня видов объектов, размещение которых может осуществляться на землях или земельных участках, находящихся в государственной или муниципальной собственности, без предоставления земельных участков и установления сервитутов»;

от 19.02.2015 г. № 138 «Об утверждении Правил создания охранных зон отдельных категорий особо охраняемых природных территорий, установления их границ, определения режима охраны и использования земельных участков и водных объектов в границах таких зон»;

от 09.04.2016 № 281 «О внесении изменений в некоторые акты Правительства Российской Федерации по вопросу разработки планов тушения лесных пожаров и сводных планов тушения лесных пожаров на территории субъекта Российской Федерации»;

от 12.11.2016 г. № 1158 «Об утверждении Положения об осуществлении контроля за достоверностью сведений о санитарном и лесопатологическом состоянии лесов и обоснованностью мероприятий, предусмотренных актами лесопатологических обследований, утвержденными уполномоченными органами государственной власти субъектов Российской Федерации, осуществляющими переданные им полномочия Российской Федерации в области лесных отношений»;

от 20.05.2017 г. № 607 «О Правилах санитарной безопасности в лесах»;

от 11.07.2017 г. № 1469-р «Перечень объектов, относящихся к охотничьей инфраструктуре»;

от 02.12.2017 г. № 1464 «О привлечении сил и средств федеральных органов исполнительной власти для ликвидации чрезвычайных ситуаций в лесах, возникших вследствие лесных пожаров» (вместе с «Правилами привлечения сил и средств федеральных органов исполнительной власти для ликвидации чрезвычайных ситуаций в лесах, возникших вследствие лесных пожаров»;

от 23.02.2018 г. № 190 «О приоритетных инвестиционных проектах в области освоения лесов и об изменении и признании утратившими силу некоторых актов Правительства Российской Федерации»;

от 04.05.2018 г. № 550 «О признании утраченными силу некоторых актов Правительства Российской Федерации»;

Распоряжения Правительства Российской Федерации:

от 22.12.2011 г. № 2322-р «Об утверждении Концепции развития системы особо охраняемых природных территорий федерального значения на период до 2020 года»;

от 17.07.2012 г. № 1283-р «Перечень объектов лесной инфраструктуры для защитных лесов, эксплуатационных лесов и резервных лесов»;

от 27.05.2013 г. № 849-р «Перечень объектов, не связанных с созданием лесной инфраструктуры, для защитных лесов, эксплуатационных лесов, резервных лесов»;

от 26.09.2013 г. № 1724-р «Основы государственной политики в области использования, охраны, защиты и воспроизводства лесов в Российской Федерации на период до 2030 года»;

от 17.02.2014 г. № 212-р «Стратегия сохранения редких и находящихся под угрозой исчезновения видов животных, растений и грибов в Российской Федерации на период до 2030 года»;

от 13.06.2014 г. № 1047-р «Об утверждении перечней видов древесины, на которые распространяются требования главы 2.2 Лесного кодекса Российской Федерации»;

от 11.08.2014 г. № 1512-р «Об утверждении плана реализации в 2014 году и в плановый период 2015 и 2016 годов государственной программы Российской Федерации «Развитие лесного хозяйства» на 2013–2020 годы»;

Приказы Минприроды России:

от 06.04.2004 г. № 323 «Об утверждении Стратегии сохранения редких и находящихся под угрозой исчезновения видов животных, растений и грибов»;

от 16.07.2007 г. № 181 «Об утверждении Особенностей использования, охраны, защиты, воспроизводства лесов, расположенных на особо охраняемых природных территориях»;

от 30.04.2010 г. № 138 «Об утверждении нормативов допустимого изъятия охотничьих ресурсов и нормативов численности охотничьих ресурсов в охотничьих угодьях»;

от 12.11.2010 г. № 503 «Об утверждении Порядка установления на местности границ зон охраны охотничьих ресурсов»;

от 16.11.2010 г. № 512 «Об утверждении Правил охоты»;

от 24.12.2010 г. № 560 «Об утверждении видов и состава биотехнических мероприятий, а также порядка их проведения в целях сохранения охотничьих ресурсов»;

от 08.12.2011 г. № 948 «Об утверждении Методики исчисления размера вреда, причиненного охотничьим ресурсам»;

от 16.12.2013 г. № 591 «Об утверждении Методических указаний по заполнению формы плана тушения лесных пожаров»;

от 21.01.2014 г. № 21 «Об утверждении Нормативов патрулирования лесов должностными лицами, осуществляющими федеральный государственный лесной надзор (лесную охрану)»;

от 28.03.2014 г. № 161 «Об утверждении видов средств предупреждения и тушения лесных пожаров, нормативов обеспеченности данными средствами лиц, использующих леса, норм наличия средств предупреждения и тушения лесных пожаров при использовании лесов»;

от 23.06.2014 г. № 275 «Об утверждении Методики инструментального замера площади лесного пожара»;

от 23.06.2014 г. № 276 «Об утверждении Порядка осуществления мониторинга пожарной опасности в лесах и лесных пожаров»;

от 02.07.2014 г. № 298 «Об утверждении Порядка заготовки, обработки, хранения и использования семян лесных растений»;

от 08.07.2014 г. № 313 «Об утверждении Правил тушения лесных пожаров»;

от 18.08.2014 г. № 367 «Об утверждении Перечня лесорастительных зон Российской Федерации и Перечня лесных районов Российской Федерации»;

от 01.12.2014 г. № 528 «Об утверждении Правил использования лесов для переработки древесины и иных лесных ресурсов»;

от 01.12.2014 г. № 529 «Об утверждении Порядка отнесения земель, предназначенных для лесовосстановления, к землям, занятым лесными насаждениями, и формы соответствующего акта»;

от 17.09.2015 г. № 400 «Об утверждении Порядка использования районированных семян лесных растений основных лесных древесных пород»;

от 20.10.2015 г. № 438 «Об утверждении Правил создания и выделения объектов лесного семеноводства (лесосеменных плантаций, постоянных лесосеменных участков и подобных объектов)»;

от 28.10.2015 г. № 445 «Об утверждении Порядка подготовки и заключения договора аренды лесного участка, находящегося в государственной или муниципальной собственности»;

от 28.10.2015 г. № 446 «Об утверждении Порядка подготовки и заключения договора купли-продажи лесных насаждений, расположенных на землях, находящихся в государственной или муниципальной собственности»;

от 23.06.2016 г. № 361 «Об утверждении Правил ликвидации очагов вредных организмов»;

от 27.06.2016 г. № 367 «Об утверждении Видов лесосечных работ, порядка и последовательности их проведения, Формы технологической карты лесосечных работ, Формы акта осмотра лесосеки и Порядка осмотра лесосеки»;

от 29.06.2016 г. № 375 «Об утверждении Правил лесовосстановления»;

от 06.09.2016 г. № 457 «Об утверждении Порядка ограничения пребывания граждан в лесах и въезда в них транспортных средств, проведения в лесах определенных видов работ в целях обеспечения пожарной безопасности в лесах и Порядка ограничения пребывания граждан в лесах и въезда в них транспортных средств, проведения в лесах определенных видов работ в целях обеспечения санитарной безопасности в лесах»;

от 12.09.2016 г. № 470 «Об утверждении Правил осуществления мероприятий по предупреждению распространения вредных организмов»;

от 13.09.2016 г. № 474 «Об утверждении Правил заготовки древесины и особенности заготовки древесины в лесничествах, лесопарках, указанных в статье 23 Лесного кодекса Российской Федерации»;

от 16.09.2016 г. № 480 «Об утверждении порядка проведения лесопатологических обследований и формы акта лесопатологического обследования»;

от 26.09.2016 г. № 496 «Об утверждении порядка государственной или муниципальной экспертизы проекта освоения лесов;

от 06.10.2016 г. № 514 «Об утверждении форм ведения государственного лесного реестра»;

от 11.11.2016 г. № 588 «Об утверждении Порядка представления в Федеральное агентство лесного хозяйства органами государственной власти и органами местного самоуправления документированной информации, содержащейся в государственном лесном реестре»;

от 14.11.2016 г. № 592 «Об утверждении Порядка проведения государственной инвентаризации лесов»;

от 15.11.2016 г. № 597 «Об утверждении Порядка организации и выполнения авиационных работ по охране лесов от пожаров и Порядка организации и выполнения авиационных работ по защите лесов»;

от 09.01.2017 г. № 1 «Об утверждении Порядка лесозащитного районирования»;

от 03.02.2017 г. № 54 «Об утверждении Требований к составу и к содержанию проектной документации лесного участка, порядка ее подготовки»;

от 27.02.2017 г. № 72 «Об утверждении состава лесохозяйственных регламентов, порядка их разработки, сроков их действия и порядка внесения в них изменений»;

от 09.03.2017 г. № 78 «Об утверждении перечня информации, включаемой в отчёт об охране лесов от пожаров, формы и порядка представления отчёта об охране лесов от пожаров, а также требований к формату отчёта об охране лесов от пожаров в электронной форме, перечня информации, включаемой в отчёт о защите лесов, формы и порядка представления отчёта о защите лесов, а также требований к формату отчёта о защите лесов в электронной форме»;

от 05.04.2017 г. № 156 «Об утверждении Порядка осуществления государственного лесопатологического мониторинга»;

от 29.05.2017 г. № 264 «Об утверждении Особенностей охраны в лесах редких и находящихся под угрозой исчезновения деревьев, кустарников, лиан, иных лесных растений, занесенных в Красную книгу Российской Федерации или красные книги субъектов Российской Федерации»;

от 21.06.2017 г. № 314 «Об утверждении правил использования лесов для ведения сельского хозяйства»;

от 17.10.2017 г. № 567 «об утверждении типового договора купли-продажи лесных насаждений»;

от 22.11.2017 г. № 626 «Об утверждении Правил ухода за лесами»;

от 20.12.2017 г. № 693 «Об утверждении типовых договоров аренды лесных участков»;

от 29.03.2018 г. № 122 «Об утверждении Лесоустроительной инструкции»;

Приказы Рослесхоза:

от 15.08.2007 г. № 370 «Об утверждении Регламента Федерального агентства лесного хозяйства»;

от 04.12.2008 г. № 374 «Об определении количества лесничеств на территории Иркутской области и установлении их границ»;

от 16.03.2009 г. № 81 «Об утверждении методических документов»: Методические рекомендации по регламентации лесохозяйственных мероприятий в лесах, загрязненных радионуклидами, Методические рекомендации по проведению контроля содержания радионуклидов в лесных ресурсах»;

от 12.11.2009 г. № 485 «Об отнесении лесов на территории Иркутской области к ценным лесам, эксплуатационным лесам, резервным лесам и установлении их границ»;

от 14.12.2010 г. № 485 «Об утверждении Особенностей использования, охраны, защиты, воспроизводства лесов, расположенных в водоохранных зонах, лесов, выполняющих функции защиты природных и иных объектов, ценных лесов, а также лесов, расположенных на особо защитных участках лесов»;

от 27.12.2010 г. № 515 «Об утверждении Порядка использования лесов для выполнения работ по геологическому изучению недр, для разработки месторождений полезных ископаемых»;

от 27.05.2011 г. № 191 «Об утверждении Порядка исчисления расчетной лесосеки»;

от 30.05.2011 г. № 194 «Об утверждении Порядка ведения государственного лесного реестра»;

от 10.06.2011 г. № 223 «Об утверждении Правил использования лесов для строительства, реконструкции, эксплуатации линейных объектов»;

от 05.07.2011 г. № 287 «Об утверждении классификации природной пожарной опасности лесов и классификации пожарной опасности в лесах в зависимости от условий погоды;

от 19.07.2011 г. № 308 «Об утверждении Правил использования лесов для выращивания посадочного материала лесных растений (саженцев, сеянцев)»;

от 26.10.2011 г. № 447 «Об утверждении Нормативов площади участковых лесничеств, лесных кварталов»;

от 10.11.2011 г. № 472 «Об утверждении Методических рекомендаций по проведению государственной инвентаризации лесов»;

от 10.12.2007 г. № 510 «Об утверждении Правил использования лесов для выращивания лесных плодовых, ягодных, декоративных растений, лекарственных растений;

от 05.12.2011 г. № 511 «Об утверждении Правил заготовки пищевых лесных ресурсов и сбора лекарственных растений»;

от 05.12.2011 г. № 512 «Об утверждении Правил заготовки и сбора недревесных лесных ресурсов»;

от 05.12.2011 г. № 513 «Об утверждении перечня видов (пород) деревьев и кустарников, заготовка древесины которых не допускается»;

от 23.12.2011 г. № 548 «Об утверждении Правил использования лесов для осуществления научно-исследовательской деятельности, образовательной деятельности»;

от 10.01.2012 г. № 1 «Об утверждении Правил лесоразведения»;

от 10.01.2012 г. № 2 «Об утверждении Порядка реализации и транспортировки партий семян лесных растений»;

от 10.01.2012 г. № 3 «Об утверждении Порядка производства семян отдельных категорий лесных растений»;

от 24.01.2012 г. № 23 «Об утверждении Правил заготовки живицы»;

от 21.02.2012 г. № 62 «Об утверждении Правил использования лесов для осуществления рекреационной деятельности»;

от 27.04.2012 г. № 174 «Об утверждении Нормативов противопожарного обустройства лесов»;

от 28.05.2012 г. № 218 «Об утверждении Методических указаний по вопросам организации и функционирования специализированных диспетчерских служб органов исполнительной власти субъектов Российской Федерации, уполномоченных в области лесных отношений»;

от 09.10.2013 г. № 288 «О применении региональных классов пожарной опасности в лесах в зависимости от условий погоды»;

от 01.12.2014 г. № 529 «Об утверждении порядка отнесения земель, предназначенных для лесовосстановления, к землям, занятым лесными насаждениями, и формы соответствующего акта»;

от 09.04.2015 г. № 105 «Об установлении возрастов рубок»

от 11.08.2015 г. № 290 «Об утверждении Положения о функциональной подсистеме охраны лесов от пожаров и защиты их от вредителей и болезней леса единой государственной системы предупреждения и ликвидации чрезвычайных ситуаций»;

от 08.10.2015 г. № 353 «Об установлении лесосеменного районирования»;

Письма Рослесхоза:

от 13.12.2012 г. № НК-03-54/14278 «О применении положений приказа Рослесхоза от 10.06.2011 г. № 223 в части объектов электроэнергетики» (вместе с «Разъяснениями к приказу Рослесхоза от 10.06.2011 г. № 223 «Об утверждении Правил использования лесов для строительства, реконструкции, эксплуатации линейных объектов»;

от 17.07.2013 г. № ВЛ-03-54/7028 «О соблюдении порядка согласования включения лесных участков в земли населённых пунктов».

Законы Иркутской области:

от 10.12.2007 г. № 118-оз «О порядке заготовки и сбора гражданами недревесных лесных ресурсов для собственных нужд»;

от 10.12.2007 г. № 119-оз «О порядке заготовки пищевых лесных ресурсов и сбора лекарственных растений гражданами для собственных нужд»;

от 19.06.2008 г. № 27-оз «Об особо охраняемых природных территориях в Иркутской области»;

от 24.06.2008 г. № 30-оз «О Красной книге Иркутской области»;

от 10.10.2008 г. № 87-оз «Об административной ответственности за уничтожение редких и находящихся под угрозой исчезновения животных, растений и других организмов, занесённых в Красную книгу Иркутской области»;

от 07.10.2009 г. № 67/33-оз «Об исключительных случаях заготовки древесины на основании договоров купли-продажи лесных насаждений в Иркутской области»;

от 18.06.2010 г. № 46-оз «Об отдельных вопросах в сфере охоты, сохранения охотничьих ресурсов и среды их обитания в Иркутской области»;

от 21.06.2010 г. № 49-оз «Об административно-территориальном устройстве Иркутской области»;

от 10.11.2011 г. № 109-оз «О порядке и нормативах заготовки гражданами древесины для собственных нужд в Иркутской области»;

Указы, постановления и распоряжения губернатора Иркутской области:

от 04.06.2010 г. № 34-р «Об утверждении Концепции социально-экономического развития Иркутской области на период до 2020 года»;

Постановления и распоряжения Правительства Иркутской области:

от 02.11.2012 г. № 607-пп «Об утверждении Схемы территориального планирования Иркутской области»;

от 07.11.2012 г. № 629-пп «О государственных природных заказниках Иркутской области»;

от 09.09.2013 г. № 344-пп «О реализации закона Иркутской области от 7 октября 2009 года № 67/33-оз «Об исключительных случаях заготовки древесины на основании договоров купли-продажи лесных насаждений в Иркутской области»;

от 24.10.2013 г. № 444-пп «Об утверждении государственной программы Иркутской области «Охрана окружающей среды» на 2014 - 2018 годы»;

от 13.05.2015 г. № 235-пп «Об утверждении перечня редких и находящихся под угрозой исчезновения растений, животных и других организмов, обитающих (произрастающих) на территории Иркутской области и включаемых в Красную книгу Иркутской области»;

от 07.09.2015 г. № 442-пп «Об отдельных вопросах пользования участками недр местного значения»;

от 05.08.2016 г. № 478-пп «Об утверждении Перечня автомобильных дорог общего пользования регионального или межмуниципального значения Иркутской области»;

от 29.08.2016 г. № 522-пп «Об утверждении Положений о государственных природных заказниках регионального значения Иркутской области»;

от 11.01.2016 г. № 5-пп «Об утверждении положения о порядке обращения гражданина с заявлением о заключении договора купли-продажи лесных насаждений для собственных нужд»;

от 03.11.2016 г. № 97-ОЗ «О признании утратившими силу отдельных законов Иркутской области»;

от 31.03.2016 г. № 178-пп «О министерстве лесного комплекса Иркутской области»;

от 02.02.2017 г. № 58-пп «О реализации Закона Иркутской области «Об организации деятельности пунктов приема, переработки и отгрузки древесины на территории Иркутской области».

Приказы министерства лесного комплекса Иркутской области:

от 15.08.2016 г. № 12-мпр «О сроках заготовки дикорастущих плодов и ягод гражданами для собственных нужд»;

от 13.11.2017 г. № 95-мпр «О методических рекомендациях по сохранению биоразнообразия при лесозаготовительных работах для Иркутской области»

Распоряжение министерства лесного комплекса Иркутской области:

от 21.01.2011 г. № 18-мр «Об изменении границ зелёных зон в Иркутской области»;

от 01.03.2018 года № 598-мр «Об утверждении лесопожарного зонирования земель лесного фонда Иркутской области и маршрутов патрулирования лесов, расположенных на территории земель лесного фонда Иркутской области, на 2018 год».

Приказы Агентства лесного хозяйства Иркутской области:

от 16.12.2008 г. № 1293-апр «О структуре лесничеств агентства лесного хозяйства Иркутской области»;

Методические указания:

Технические указания по проведению инвентаризации лесных культур, защитных лесных насаждений, питомников, площадей с проведенными мерами содействия естественному возобновлению леса и вводу в категорию ценных древесных насаждений, утвержденные первым заместителем Председателя Госкомлеса СССР А.И. Писаренко от 08.12.89 г.;

Указания по проектированию и технической приемке работ по лесовосстановлению и выращиванию посадочного материала, утвержденные Рослесхозом от 01.08.1997 г.;

Указания по лесному семеноводству в Российской Федерации, утвержденные первым заместителем руководителя Федеральной службы лесного хозяйства России 11.01.2000 г.;

Методические рекомендации по применению сил и средств для тушения лесных пожаров, утвержденные Главным военным экспертом МЧС России 16.07.2014 г. № 2-4-87-9-18;

Красная Книга Российской Федерации;

ГОСТ 17462-84 «Продукция лесозаготовительной промышленности. Термины и определения»;

ГОСТ 6663-74 «Корье для производства дубильных экстрактов. Технические условия»;

ГОСТ 17.6.1.01-83 «Охрана и защита лесов. Термины и определения»;

ГОСТ 21769-84 «Зелень древесная. Технические условия»;

ГОСТ 17559-82 «Лесные культуры. Термины и определения»;

ГОСТ 18486-87 «Лесоводство. Термины и определения»;

ОСТ 56-44-80 «Знаки натурные лесоустроительные и лесохозяйственные. Типы, размеры и общие технические требования»;

ОСТ 56-92-87 «Культуры лесные. Оценка качества»;

ОСТ 56-97-93 «Рубки ухода за лесами. Оценка качества»;

ОСТ 56-103-98 «Охрана лесов от пожаров. Противопожарные разрывы и минерализованные полосы. Критерии качества и оценка состояния;

Руководство по учету и оценке второстепенных лесных ресурсов и продуктов побочного пользования. - М.: ВНИИЛМ, 2003;

Материалы лесоустройства;

Материалы государственного лесного реестра;

Отчётные данные лесничества (лесхоза) за анализируемый период.

Глава 1. Общие сведения

1. Краткая характеристика лесничества

Наименование и местоположение лесничества

Нукутское лесничество организовано приказом Рослесхоза от 04.12.2008 г. №374 «Об определении количества лесничеств на территории Иркутской области и установлении их границ».

Лесничество расположено в южной части Иркутской области и граничит:

на западе – с Зиминским и Заларинским лесничествами;

на севере – с Балаганским лесничеством;

на востоке – с Братским водохранилищем;

на юге – с Аларским лесничеством.

Контора лесничества находится в пос. Новонукутский, в 28 км от ближайшей железнодорожной станции Залари.

Почтовый адрес лесничества: 669401, Иркутская область, Нукутский район, д. Тахзал-Онгой, ул. Гагарина, 33а; тел. 8-395-49-21-2-99. С министерством лесного комплекса Иркутской области лесничество имеет устойчивую телефонную связь и ведомственную радиосвязь.

Транспортная связь с областным центром осуществляется по железной и автомобильным дорогам.

Общая площадь лесничества и участковых лесничеств

Общая площадь Нукутского лесничества, по данным государственного лесного реестра на 01.01.2018 г. составляет 64887 га.

В состав Нукутского лесничества включены два участковых лесничества:

Новокутское – общей площадью 21602 га;

Харётское – 43285 га.

Распределение территории лесничества по муниципальным образованиям

Структура лесничества утверждена приказом агентства лесного хозяйства Иркутской области от 16.12.2008 г. № 1293-апр «О структуре лесничеств агентства лесного хозяйства Иркутской области».

Распределение территории лесничества по муниципальным образованиям (структура лесничества) приведено в таблице 1, а их границы и территориальное размещение показаны на прилагаемой карте-схеме деления территории лесничества по участковым лесничествам, лесным дачам и техническим участкам с нанесенными границами внутрирайонных муниципальных образований, границами горной и равнинной частей, административных районов (приложение 3).

В соответствии с Перечнем лесорастительных зон Российской Федерации и Перечнем лесных районов Российской Федерации, утвержденном приказом Минприроды России от 18.08.2014 № 367 все леса Нукутского лесничества отнесены к равнинным лесам.

Таблица 1

Структура лесничества (лесопарка)

№ п/п	Наименование участковых лесничеств	Административный район (муниципальное образование)	Общая площадь, га
1	Новонукутское	МО «Нукутский район»	21602
2	Харётское		43285
Всего по лесничеству (лесопарку):			64887

Карта-схема субъекта Российской Федерации с выделением территории лесничества

Наглядное представление о расположении территории лесничества в пределах границ Иркутской области показано на карте-схеме, приложение № 4.

Распределение лесов лесничества по лесорастительным зонам, лесным районам и зонам лесозащитного и лесосеменного районирования

Распределение территории лесничества по лесорастительным зонам и лесным районам в соответствии с приказом Минприроды России от 18.08.2014 № 367 «Об утверждении перечня лесорастительных зон Российской Федерации и перечня лесных районов Российской Федерации» приведено в таблице 2.

Лесосеменное районирование выполнено в соответствии с приказом Минприроды России от 08.10.2015 № 353 «Об установлении лесосеменного районирования». Приказом Минприроды России от 28.03.2016 № 100 были внесены изменения в Приложение «Лесосеменные районы основных лесообразующих пород» к приказу Минприроды России от 08.10.2015 № 353, которые учтены в таблице 2.

Таблица 2

Распределение лесов лесничества (лесопарка) по лесорастительным зонам и лесным районам

№ п/п	Наименования участковых лесничеств, дач, технических участков	Лесорастительная зона	Лесной район	Зона лесозащитного районирования	Зона лесосеменного районирования	Перечень лесных кварталов	Площадь, га
1	2	3	4	5	6	7	8
1.	Новонукутское	Лесостепная	Среднесибирский подтаежно-лесостепной район	Тайшетский лесозащитный район	Сосна – 18 Ель – 10 Лиственница – 10 Кедр - 6	1–109	21602
2.	Харётское	Лесостепная	Среднесибирский подтаежно-лесостепной район	Тайшетский лесозащитный район	Сосна – 18 Ель – 10 Лиственница – 10 Кедр - 6	1–190	43285
Всего по лесничеству:							64887
В том числе по лесным районам:							
Среднесибирский подтаежно-лесостепной							64887
В том числе по зонам лесозащитного районирования:							
Тайшетский лесозащитный район							64887

№ п/п	Наименования участковых лесничеств, дач, технических участков	Лесорастительная зона	Лесной район	Зона лесозащитного районирования	Зона лесосеменного районирования	Перечень лесных кварталов	Площадь, га
1	2	3	4	5	6	7	8
В том числе по зонам лесосеменного районирования:							
					Сосна - 18		64887
					Лиственница – 10		64887
					Кедр – 6		64887

Пространственное размещение лесов лесничества по лесорастительным зонам, лесным районам и зонам лесозащитного и лесосеменного районирования отражено на прилагаемых картах-схемах:

Карта-схема распределения территории лесничества по лесорастительным зонам и лесным районам (Приложение № 5).

Карта-схема распределения лесов лесничества по зонам лесосеменного районирования (по породам С, Лц, К) (Приложения № 6.1, 6.2, 6.3).

Карта-схема распределения лесов лесничества по зонам лесозащитного районирования (Приложение № 7).

Распределение лесов по целевому назначению и категориям защитных лесов по кварталам или их частям, а также основания выделения защитных, эксплуатационных и резервных лесов и категориям защитных лесов

Распределение территории лесничества и участковых лесничеств по целевому назначению и категориям защитных лесов по состоянию на 01.01.2018 г., а также юридические основания для этого распределения приведены в таблице 3, а территориальное расположение показано на прилагаемой карте-схеме распределения лесов по целевому назначению с нанесением местоположения существующих и проектируемых особо охраняемых природных территорий и объектов, заказников, территорий традиционного природопользования коренных малочисленных народов (приложение 8).

Таблица 3

Распределение лесов по целевому назначению и категориям защитных лесов

Целевое назначение лесов	Участковое лесничество	Названия лесных дач, номера кварталов или их частей	Площадь, га	Основание деления лесов по целевому назначению
1	2	3	4	5
Всего лесов			64887	
Защитные леса, всего:			2021	
в том числе:				
леса, расположенные на особо охраняемых природных территориях	-	-	-	-
леса, расположенные в водоохранных зонах	-	-	-	-
леса, выполняющие функции защиты природных и иных объектов, всего			1045	
в том числе:				
леса, расположенные в первом и втором поясах зон санитарной охраны источников питьевого и хозяйственно-бытового водоснабжения	-	-	-	-
защитные полосы лесов, расположенные вдоль железнодорожных путей общего пользования, федеральных автомобильных дорог общего пользования, автомобильных дорог общего пользования, находящихся в собственности субъектов Российской Федерации	Харётское	1ч., 82ч-84ч., 100ч., 104ч.-106ч., 135ч., 136ч.	366	Постановление ГКО СССР от 29.08.1943 г. № 4004; Постановления Правительства Российской Федерации от 17.11.2010 г. № 928; Постановление Правительства Иркутской области от 05.08.2016 г. № 478-пп, от 02.02.2017 № 60-пп
		Итого по участковому лесничеству	366	
	Новонукутское	2ч., 3ч., 6ч-8ч., 14ч., 25ч., 26ч..	240	
		Итого по участковому лесничеству	240	
	Всего по лесничеству		606	
зеленые зоны	Новонукутское	1, 3ч.	439	Распоряжение СМ СССР от 22.09.1948 г. № 13796-р
лесопарковые зоны	-	-	-	-
городские леса	-	-	-	-
леса, расположенные в первой, второй и третьей зонах округов санитарной (горно-санитарной) охраны лечебно-оздоровительных местностей и курортов	-	-	-	-
ценные леса, всего			976	
в том числе:				
государственные защитные лесные полосы	-	-	-	-
противоэрозионные леса	-	-	-	-
леса, расположенные в пустынных, полупустынных, лесостепных, лесотундровых зонах, степях, горах	Харётское	67, 69, 86, 133.	592	Приказ Рослесхоза от 12.11.2009 г. № 485
		Итого по участковому лесничеству	592	
	Новонукутское	67, 68.	133	
		Итого по участковому лесничеству	133	
	Всего по лесничеству		725	
леса, имеющие научное или историческое значение	-	-	-	-
орехово-промысловые зоны	-	-	-	-
лесные плодовые насаждения	-	-	-	-
ленточные боры	-	-	-	-
запретные полосы лесов, расположенные вдоль водных объектов	-	-	-	-
нерестоохранные полосы лесов	Харётское	169, 173ч., 174ч.	115	Приказ Рослесхоза от 12.11.2009 г. № 485
		Итого по участковому лесничеству	115	
	Новонукутское	4ч., 9ч., 23ч., 25ч., 26ч., 37ч.	136	
		Итого по участковому лесничеству	136	
	Всего по лесничеству		251	
Эксплуатационные леса	Харётское	1ч., 2-66, 68, 70-81, 82ч-84ч., 85, 87-99, 100ч., 101-103, 104ч-106ч., 107-132,134, 135ч., 136ч., 137-168, 170-172, 173ч., 174ч., 175-190	42212	Приказ Рослесхоза от 12.11.2009 г. № 485
		Итого по участковому лесничеству	42212	
	Новонукутское	2ч-4ч., 5, 6ч-9ч.,10-13, 14ч., 15-22, 23ч.,24, 25ч., 26ч., 27-36, 37ч., 38-66, 69-109.	20654	
		Итого по участковому лесничеству	20654	
	Всего по лесничеству		62866	
Резервные леса	-	-	-	-

Характеристика лесных и нелесных земель из состава земель лесного фонда на территории лесничества

Распределение лесного фонда по категориям земель по данным государственного лесного реестра по состоянию на 01.01.2018 г. приведено в таблице 4.

Таблица 4

Характеристика лесных и нелесных земель лесного фонда на территории лесничества (лесопарка)

Показатели характеристики земель	Всего по лесничеству	
	площадь, га	%
1	2	3
Общая площадь земель	64887	100
Лесные земли, всего	63794	98,3
Земли, покрытые лесной растительностью, всего	58282	89,8
Земли, не покрытые лесной растительностью, всего	5512	8,5
в том числе:		
вырубки	3828	5,9
гари	1216	1,9
редины	22	-
прогалины	40	0,1
другие	406	0,6
несомкнувшиеся лесные культуры		
Нелесные земли, всего	1093	1,7
в том числе:		
просеки	84	0,1
дороги		
болота	1	-
другие	1008	1,6

Характеристика имеющихся и проектируемых особо охраняемых природных территорий и объектов, планов по их организации, развитию экологических сетей, сохранению биоразнообразия.

Характеристика существующих и планируемых особо охраняемых природных территорий, в том числе федерального, регионального и местного значения, а также сведения о территории проживания коренных малочисленных народов севера, объектам национального наследия (с запросами в ведомственные структуры)

На территории Иркутской области в период 1981 по 1989 год решениями исполнительного комитета Иркутского областного Совета народных депутатов на территории 17 муниципальных образований выделено 80 достопримечательных природных объектов, объявленных памятниками природы регионального значения. В том числе на территории Нукутского района выделен 1 памятник природы Озеро Алтарик, на территории которого и в его окрестностях не отмечено обитания редких и нуждающихся в особой охране видов животных, фауна, в целом, сильно обеднена. Данный природный объект не отвечает требованиям, предъявляемым к памятникам природы регионального значения (не является уникальным в природном, либо историко-культурном отношении; активно используется местным населением в хозяйственной деятельности, естественные ландшафты сильно преобразованы антропогенным воздействием).

Схемой территориального планирования Иркутской области утвержденной постановлением Правительства Иркутской области от 02.11.2012 г. № 607-пп в первую очередь до 2025 г. планируется организация следующих особо охраняемых природных территорий.

Таблица А1

Перечень планируемых особо охраняемых природных территорий на территории Нукутского лесничества

№ п/п	Название планируемой ООПТ	Площадь, тыс. га	Местонахождение объекта		Примечание
			участковое лесничество	номер квартала	
Ключевые орнитологические территории					
1	Балаганская лесостепь		Новонукутское	20ч.	Международная
Памятники природы					
Геологические					
2	Пещера Балаганская		Новонукутское	23ч.	Обнаружена и описана более века назад. Типичный пример карстового явления. Длина всех ходов - почти километр, высота от 8 до 15 м. В.А. Обручев указывал на то, что фауна Балаганской пещеры оказалась новейшей, в ее составе найдены – медведь, благородный олень, косуля. Это доказывает прежний лесной характер данной местности. Ценнейший памятник для науки
Гидрологические					
3	Минеральный источник Ункурликский		Новонукутское	26ч.	Минеральная вода солоноватая на вкус, сульфатного магниево-кальциевого состава со слабым запахом сероводорода
4	Минеральный источник п. Новонукутский		Новонукутское	24ч.	Минеральная вода по составу сульфатная магниево-кальциевая, с сильным запахом сероводорода
5	Минеральный источник Нукутский		Новонукутское	17ч.	Сероводородный рассол используется для ванн

С целью сохранения и защиты окружающей среды постановлением Правительства Иркутской области от 24.10.2013 № 444-пп утверждена государственная программа «Охрана окружающей среды» на 2014-2020 годы.

Одна из подпрограмм – «Сохранение биоразнообразия и развитие особо охраняемых природных территорий Иркутской области» направлена на обеспечение устойчивого развития экологически значимых природных комплексов и сохранение биологического разнообразия.

Основные мероприятия подпрограммы заключается в следующем:

сохранении природных комплексов и восстановлении биологического разнообразия на ООПТ регионального значения Иркутской области;

повышении уровня правовой культуры, экологического образования и просвещения населения Иркутской области, организация и развитие туристической и рекреационной деятельности на ООПТ регионального значения Иркутской области;

образовании на территории Иркутской области новых ООПТ, ТТП регионального значения, обеспечение их функционирования;

инвентаризации и паспортизации, существующих на территории Иркутской области ООПТ, ТТП регионального значения;

ведении Красной книги Иркутской области;

актуализации электронной базы данных для ведения государственного кадастра ООПТ регионального значения.

Объекты национального наследия. В лесном фонде Иркутской области объекты национального наследия отсутствуют. В лесном фонде расположены объекты культурного наследия, включающие в себя археологические объекты, памятники истории, архитектуры.

Информация об объектах культурного наследия, расположенных на территории Иркутской области, предоставлена Службой по охране объектов культурного наследия Иркутской области.

По состоянию на 1 января 2018 года в лесном фонде Нукутского лесничества расположено 2 (цифра условная) объекта культурного (археологического) наследия.

Памятники истории, архитектуры расположены на территории населенных пунктов вне границ лесного фонда.

Информация об объектах культурного наследия, расположенных в лесном фонде Нукутского лесничества приведена в таблице А2.

Местонахождение объектов культурного наследия отображено на карте-схеме по целевому назначению с нанесением местоположения существующих и проектируемых особо охраняемых природных территорий и объектов, заказников, территорий традиционного природопользования коренных малочисленных народов.

Таблица А2

Перечень выявленных объектов культурного наследия, расположенных в лесном фонде Нукутского лесничества

Наименование объекта	Номер объекта на карте-схеме	Местонахождение объекта	
		участковое лесничество дача	номер квартала
Объекты археологического наследия:			
Стоянка Ургай	32	Новонукутское	14
Петроглифы Хашхай	36	Новонукутское	3

Примечание: местонахождение объектов культурного наследия определено путем совмещения картографических данных, предоставленных Службой по охране объектов культурного наследия Иркутской области с лесоустроительными картографическими материалами. Не исключены случаи несоответствия фактического местонахождения объекта культурного наследия его местонахождению, указанному в таблице, из-за частичной недостоверности устаревших лесоустроительных картографических материалов.

Рекомендуется при проведении очередного лесоустройства лесничества обратить особое внимание на уточнение фактического местонахождения каждого объекта культурного наследия.

Отношения в области сохранения, использования, популяризации и государственной охраны объектов культурного наследия (памятников истории и культуры) народов Российской Федерации регулирует Федеральный закон от 25.06.2002 № 73-ФЗ «Об объектах культурного наследия (памятниках истории и культуры) народов Российской Федерации» (далее – Федеральный закон № 73-ФЗ).

Федеральный закон № 73-ФЗ направлен на реализацию конституционного права каждого на доступ к культурным ценностям и конституционной обязанности каждого заботиться о сохранении исторического и культурного наследия, беречь памятники истории и культуры, а также на реализацию прав народов и иных этнических общностей в Российской Федерации на сохранение и развитие своей культурно-национальной самобытности, защиту, восстановление и сохранение историко-культурной среды обитания, защиту и сохранение источников информации о зарождении и развитии культуры.

Государственная охрана объектов культурного наследия является одной из приоритетных задач органов государственной власти Российской Федерации, органов государственной власти субъектов Российской Федерации и органов местного самоуправления.

Проектирование и проведение земляных, строительных, мелиоративных, хозяйственных работ, указанных в статье 30 Федерального закона № 73-ФЗ работ по использованию лесов и иных работ осуществляются при отсутствии на данной территории объектов культурного наследия, включенных в реестр, выявленных объектов культурного наследия или объектов, обладающих признаками объекта культурного наследия.

Заказчик работ в соответствии со статьями 28, 30, 31, 32, 36 Федерального закона № 73-ФЗ обязан обеспечить проведение и финансирование историко-культурной экспертизы земель, подлежащих воздействию, в том числе предусмотренных статьей 25 Лесного кодекса Российской Федерации работ по использованию лесов (за исключением работ, указанных в пунктах 3, 4 и 7 части 1 статьи 25 Лесного кодекса Российской Федерации) и иных работ.

В соответствии с п. 3 ст. 31 Федерального закона № 73-ФЗ историко-культурная экспертиза проводится путем археологической разведки, в порядке, определенном ст. 45.1 Федерального закона № 73-ФЗ.

В силу п. 2 ст. 32 Федерального закона № 73-ФЗ заключение государственной историко-культурной экспертизы является основанием для принятия службой по охране объектов культурного наследия решения о возможности проведения таких работ.

Археологические предметы, обнаруженные в результате проведения изыскательских, проектных, земляных, строительных, мелиоративных, хозяйственных работ, указанных в статье 30 Федерального закона № 73-ФЗ работ по использованию лесов и иных работ, подлежат обязательной передаче физическими и (или) юридическими лицами, осуществляющими указанные работы, государству в порядке, установленном федеральным органом охраны объектов культурного наследия.

Характеристика проектируемых лесов национального наследия

Проектирование лесов национального наследия в лесничестве не выполнялось в связи с тем, что в официально установленных лесным законодательством перечнях категорий защитных лесов и особо защитных участков лесов леса национального наследия, а также объекты национального лесного наследия не упоминались.

После вступления в силу Лесоустроительной инструкции, утвержденной приказом Минприроды России от 29.03.2018 г. № 122, появилась возможность выделения на территории лесничества в установленном лесным законодательством порядке такого вида особо защитных участков лесов как «объекты национального лесного наследия».

К объектам национального лесного наследия Лесоустроительная инструкция относит участки лесов, имеющих научное, историческое, культурное, религиозное значение, и малонарушенные лесные территории.

Проектирование лесов национального наследия (объектов национального лесного наследия) выходит за рамки Состава лесохозяйственных регламентов, порядка их разработки, сроков их действия и порядка внесения в них изменений, утвержденного приказом Минприроды России от 27.02.2017 г. № 72 и может быть реализовано Министерством лесного комплекса Иркутской области в рамках отдельного вида работ, такого как: Проектирование эксплуатационных лесов, защитных лесов, резервных лесов, а также особо защитных участков лесов.

Перечень видов биологического разнообразия и размеров буферных зон, подлежащих сохранению при осуществлении лесосечных работ

Согласно законодательству Российской Федерации, в процессе использования лесов необходимо принимать меры по сохранению естественных экологических систем, природных ландшафтов и природных комплексов, биологического разнообразия лесов.

Министерством лесного комплекса Иркутской области разработан проект приказа «О мерах по сохранению биологического разнообразия лесов при их использовании на территории Иркутской области», которым утверждаются методические рекомендации по сохранению биоразнообразия при лесозаготовительных работах для Иркутской области.

При использовании лесов охране подлежат ключевые биотопы и ключевые объекты (отдельные деревья, их группы, или целые лесные участки - природные комплексы), имеющие большое значение, как среда обитания объектов растительного и животного мира, в том числе занесенных в Красную книгу Российской Федерации или Иркутской области. Правильное выделение ключевых биотопов и объектов будет способствовать сохранению значительной доли видового разнообразия лесных экосистем при исключении из хозяйственной деятельности относительно малых по площади участков леса. Не подлежащие рубке ключевые биотопы и объекты должны выделяться как в эксплуатационных, так и в защитных лесах.

Сохранение ключевых биотопов и объектов возможно, как при отводе лесосек в виде выделения не эксплуатационных участков, так и непосредственно при разработке лесосеки в виде сохранения ключевых биотопов, отдельных ценных деревьев и их групп (п. 24, 25 Правил заготовки древесины).

Для сохранения большинства ключевых биотопов и объектов требуется также выделение и исключение из рубок их буферных зон, поскольку примыкание рубок непосредственно к биотопам зачастую приводит к утрате их свойств, ценных для сохранения биоразнообразия.

При выполнении работ по отводу и таксации лесосек необходимо устанавливать наличие в границах конкретной лесосеки объектов биоразнообразия, по характерным признакам, отнесенным к ключевым биотопам или ключевым объектам, определить границы ключевых биотопов.

Площадные ключевые биотопы и объекты, необходимые для сохранения биоразнообразия, выделяются в процессе отвода делянки. При составлении технологической карты лесосеки на нее наносятся ключевые биотопы, объекты и их буферные зоны. Ключевые объекты и биотопы должны быть обозначены на местности.

Точечные ключевые объекты выделяются и сохраняются при отводе и непосредственно при лесозаготовке.

Ключевые биотопы могут совпадать с прочими не эксплуатационными участками: семенными куртинами и др.

Места расположения волоков и погрузочных площадок определяются с учетом выделенных биотопов. Прохождение техники в пределах выделяемых ключевых биотопов и буферных зон ключевых объектов возможно при условии наведения временных переправ и их последующего демонтажа.

Перед началом разработки лесосеки все члены лесозаготовительной бригады инструктируются и ознакомляются с количеством и местонахождением выделенных ключевых биотопов и объектов.

Глухариные тока, места миграций, концентрации и отела копытных и других ценных охотничье-промысловых видов животных выделяются на стадии подготовки проекта освоения лесов по информации предоставленной Службой по охране животного мира Иркутской области.

Методические рекомендации по сохранению биоразнообразия при лесозаготовительных работах для Иркутской области утверждены приказом Министерства лесного комплекса Иркутской области от 13.11.2017 № 95-мпр.

Нормативы и параметры объектов биологического разнообразия и буферных зон, подлежащих сохранению при осуществлении лесосечных работ, приведены в таблице 20.

Таблица 20

Нормативы и параметры объектов биологического разнообразия и буферных зон, подлежащих сохранению при осуществлении лесосечных работ

№ п/п	Наименование объектов биологического разнообразия	Характеристика объектов биологического разнообразия	Размеры буферных зон (при необходимости)
		Ключевые биотопы	
1	Заболоченные участки леса в бессточных понижениях	Описание. Участки леса, формирующиеся в локальных понижениях и/или при близком залегании грунтовых вод, в том числе в истоках речек, в краевых частях болот, в нижних частях склонов, на плоских террасах и водоразделах. Основные признаки: почвы сырые или мокрые (болотные); V класс бонитета и ниже; полнота 0,4 и ниже; преобладающая порода: кедр, сосна, лиственница, береза, или ель. Характерны сфагновые, осоково-сфагновые, зеленомошные, багульниковые и другие типы леса. Дополнительные признаки: подлесок обилие кустарников (багульник болотный, мирт болотный (хамедафне болотная), береза кустарниковая и низкая, ивы). Определение границ: должно соответствовать естественному контуру ландшафта. Меры по сохранению: Участки делянки, представляющие собой данные местообитания, рубке не подлежат и исключаются из эксплуатационной части лесосек и выделяется в не эксплуатационную площадь. Пути прохождения техники не должны пересекать ключевые биотопы, за исключением прокладки зимников по естественным прогалинам и рединам	
2	Участки леса на окраинах болот	Описание. Вытянутые в виде лент участки леса шириной от 30 до 100 м по границам болот любых типов (верховые, переходные, низинные). Признаки: почвы сырые или мокрые (болотные); полнота 0,4 и ниже; высокая фаутность древостоя (40-100 %), повышенный отпад (сухостой 20 м3/га и выше), захламленность (20 м3/га и выше). Определение границ: должно соответствовать естественному контуру ландшафта. Меры по сохранению: Участки делянки, представляющие собой данные местообитания, рубке не подлежат и исключаются из эксплуатационной части лесосек и выделяется в не эксплуатационную площадь. Пути прохождения техники не должны пересекать ключевые биотопы, за исключением прокладки зимников по естественным прогалинам и рединам	
3.	Участки леса вокруг постоянных и временных водных объектов	Описание: Характеристики древостоя, подлеска и живого напочвенного покрова могут быть разные и зависят от увлажнения почв. При сильном увлажнении лесные фитоценозы имеют признаки, свойственные участкам лесов, заболоченных и расположенных на окраинах болот. Часто встречаются мягколиственные и смешанные прирусловые травяные типы леса с обильным подлеском. Из хвойных характерны еловые и пихтовые леса с хорошей влагообеспеченностью. В условиях низкого увлажнения почв развиваются прирусловые сосняки, на мерзлотных почвах – лиственничники. Признаки: V класс бонитета и ниже; участки леса вдоль любых водных объектов, как постоянных, так и временных (ручьи, родники, ключи, озерки и др.), для которых не установлены водоохранные зоны. Определение границ: вдоль биотопа по обе стороны выделяются полосы соответствующие естественному контуру ландшафта, но не менее 30 м. Меры по сохранению: Участки делянки, представляющие собой данные местообитания, рубке не подлежат и исключаются из эксплуатационной части лесосек и выделяется в НЭП. Пути прохождения техники не должны пересекать ключевые биотопы. В случае необходимости устанавливаются временные переезды для пересечения техникой водотоков в местах естественных прогалин и редин. После использования временные переезды подлежат демонтажу.	
4.	Участки леса на каменистых россыпях и скальных обнажениях	Описание: Характеристики древостоя, подлеска и живого напочвенного покрова могут быть разные и зависят от почв. Почвы маломощные, подвижные, щебенистые, фрагментированы или почти отсутствуют. Деревья часто имеют необычные формы стволов и крон. Переобладающими породами могут быть сосна, лиственница, береза, сосна сибирская (кедр), кедровый стланник. Живой напочвенный покров чаще лишайниковый или зеленомошный. Основные признаки: IV класс бонитета и ниже; полнота 0,6 и ниже; участки леса приуроченные к выходам на поверхность скалистых горных пород (в виде скальных обнажений, скал-останцев,моренных осыпей, каменистых россыпей и т.д.). Определение границ: должно соответствовать естественному контуру ландшафта. Меры по сохранению: Участки делянки, представляющие собой данные местообитания, рубке не подлежат и исключаются из эксплуатационной части лесосек и выделяется в НЭП. Пути прохождения техники не должны пересекать ключевые биотопы.	
5.	Участки леса на крутых склонах и обрывах	Описание: Участки леса приуроченные к бортам оврагов, балок, бугров, западин, криогенных трещин и других форм рельефа, на которых почва подвержена действию эрозии. На склонах южной экспозиции развиваются сосновые леса сухие, перемежающиеся с участками степей. По затененным склонам (например, оврагов и балок) имеют признаки, свойственные участкам лесов, заболоченных и на окраинах болот. Часто встречаются мягколиственные и смешанные леса травяных типов. По склонам северной экспозиции чаще развиваются лиственничники. Включаются - леса, расположенные на склоне оврага и полосы шириной до 50 м, примыкающие к кромке оврага; - в горных районах полосы шириной 100-200 м, расположенные вдоль гребней и линий водоразделов по границам водосборов площадью более 2,5 тыс. га, при крутизне склонов, образующих гребни и линии водоразделов более 20°. Признаки: участки леса приуроченные к склонам сопок, водоразделов и других возвышенностей крутизной более 20°. Определение границ: должно соответствовать естественному контуру ландшафта. В состав биотопа включается лес непосредственно на склоне, а также полоса леса у подошвы и у вершины склона шириной, равной средней высоте окружающего древесного полога, но не менее 20 м. Меры по сохранению: Участки делянки, представляющие собой данные местообитания, рубке не подлежат и исключаются из эксплуатационной части лесосек и выделяется в НЭП. Пути прохождения техники не должны пересекать ключевые биотопы.	

№ п/п	Наименование объектов биологического разнообразия	Характеристика объектов биологического разнообразия	Размеры буферных зон (при необходимости)
Ключевые биотопы			
6.	Участки темнохвойных лесов среди светлохвойных и лиственных	Описание: Участки темнохвойного леса (породы кедр, пихта, ель), ограниченные по своему площадному выражению и расположенные среди массивов светлохвойных лесов. Выделяются преимущественно для лесничеств Среднесибирского плоско-горного таежного и подтаежно-лесостепного районов в лесных выделах с долей участия темнохвойных пород в среднем составе 3 и менее единиц по таксационному описанию. Признаки: Относят находящиеся в границах отведенных делян части лесных выделов (куртины), в среднем составе которых темнохвойники имеют долю участия 5 и более единиц (определяется методом круговых реласкопических площадок применением призмы Анучина, линейки Биттерлиха или других реласкопических приборов). Определение границ: если ключевой биотоп представлен групповым произрастанием старых деревьев (куртиной), то она выделяется в НЭП с буферной зоной не менее 1,5 высоты главной породы выдела; если групп несколько, и при выделении буферные зоны перекрываются, то выделяется единый биотоп. Количество выделенных биотопов на выделе может быть лимитировано в пределах 10-20% от площади выдела. Под групповым произрастанием следует понимать компактное произрастание нескольких деревьев (от 3 штук), если расстояние между ними меньше половины высоты основного полога. Меры по сохранению: Участки делянки, представляющие собой данные местообитания, рубке не подлежат и исключаются из эксплуатационной части лесосек и выделяется в НЭП. Пути прохождения техники не должны пересекать ключевые биотопы.	
7.	Участки леса на карстовых образованиях	Описание: Участки леса вокруг или на месте активного образования поверхностного (воронки, карры, желоба, котловины, каверны) и переходного (колодцы, туннели, шахты, провалы) карста. Признаки: Общие признаки для Иркутской области отсутствуют. Определение границ: выделяются участки леса вокруг карстовых образований размером от 1 до 10 м до 10 и размером более 10 м до 20 м. Меры по сохранению: Участки делянки, представляющие собой данные местообитания, рубке не подлежат и исключаются из эксплуатационной части лесосек и выделяется в НЭП.	
8.	Участки местообитания видов из Красной книги Российской Федерации и Иркутской области	Описание: Участки леса, отличающиеся наличием и повышенным разнообразием видов, включенных в Красные книги Российской Федерации и Иркутской области по сравнению с фоновыми, выделяются только при проведении натурных исследований специалистами1. Признаки: Смешанные (вариант – мультипородные) участки леса, имеющие в составе основного древостоя не менее 5 пород. Формируются по границе выделов разных типов леса, например, лиственных и хвойных лесов, леса и прирусловых зарослей кустарников, где происходит взаимное проникновение видов из соседствующих фитоценозов. Формируются на границе леса и открытых (безлесных) пространств, например, леса и луга. Характерно наличие 5 и более видов кустарников. Включающие виды растений и грибов Красной книги Российской Федерации и Иркутской области с плотностью популяции не менее 5 шт./100м2 для древесных растений и 15 шт./100м^2 для травянистых. Определение границ: по естественным границам биотопа.	Для особо ценных участков рекомендуется создание особо охраняемой природной территории (ООПТ). Наносятся на технологические карты как неэксплуатационные площади. Выделение в НЭП, с буферной зоной не менее 1,5 высоты главной породы выдела. Если при выделении буферные зоны перекрываются, то выделяется единый биотоп.
Ключевые объекты			
1.	Деревья с гнездами	Наличие крупных гнезд птиц диаметром более 1 метра на дереве. При находке гнезд видов включенных в Красную книгу Российской Федерации и Иркутской области (черный аист, беркут, скопа, орлан-белохвост, могильник, большой подорлик, орел-карлик) обязательно приглашение специалиста (орнитолога или охотоведа). Для уточнения мер охраны необходимы консультации со специалистом1.	Выделяется буферная зона 200 м. Размер буферной зоны может быть увеличен после консультации со специалистом1. После консультаций со специалистом вокруг крупных гнезд видов, не включенных в Красные книги, возможны выборочные рубки вне гнездового периода. В пределах буферной зоны приостанавливаются все виды рубок в любое время года.
2.	Убежища животных	Наличие жилых нор барсука и берлог.	Устанавливается буферная зона размером от 50 до 100 метров для нор барсука в зависимости от размера колонии и 300 м для берлог с запретом рубок. В пределах буферной зоны приостанавливаются все виды рубок в любое время года.
3.	Естественные солонцы	Наличие естественного выхода солей на земную поверхность. Определяется по многочисленным следам зверей.	Устанавливается буферная зона от 50 до 100 метров. В пределах буферной зоны приостанавливаются все виды рубок в любое время года.

Примечание: 1 - необходимо обратится в комиссию по охране редких и находящихся под угрозой исчезновения растений, животных и других организмов, обитающих (произрастающих) на территории Иркутской области

Таблица А3

Редкие виды животных и растений на территории Нукутского лесничества

№ п/п	Вид	Участковые лесничества		Примечание
		Харетское	Новонукутское	
Сосудистые растения				
1	Ковыль перистый – Stipa pennata	++	++	
2	Серобородник сибирский – Spodiopogon sibiricus		++	
3	Лилия карликовая – Lilium pumilum	++	++	
4	Тюльпан одноцветковый – Tulipa uniflora	++		
5	Башмачок известняковый – Cypripedium calceolus	++	+	
6	Гнездоцветка клобучковая – Neottianthe cucullata		++	
7	Пион марьи-корень – Paeonia anomala	++	+	
8	Стародубка апеннинская – Adonis apennina	+	++	
9	Флокс сибирский – Phlox sibirica	++	++	
Рептилии				
1	Узорчатый полоз – Elaphe dione			
Птицы				
1	Черный аист - Ciconia niqra	++	++	В том числе на пролете
2	Малый перепелятник– Accipiter gularis	++		
3	Орел-карлик – Hieraaetus pennatus	++	+	В том числе на пролете
4	Степной орел – Aquila rapax	+	++	
5	Большой подорлик – Aquila clanga	+	+	В том числе на пролете
6	Могильник – Aquila heliaca	++	++	
7	Беркут – Aquila chrysaetos	+	++	В том числе на пролете
8	Балобан – Falco cherrug	++	++	
9	Сапсан – Falco peregrinus	+	++	В том числе на пролете
10	Дербник – Falco columbarius	++	+	В том числе на пролете
11	Немой перепел – Coturnix japonica	++		
12	Серый журавль – Grus grus	+	+	На пролете
13	Коростель – Crex crex	++		
14	Филин – Bubo bubo	++	++	
Млекопитающие				
1	Светлый хорь - Mustela eversmanni	++	++	

Примечание: ++ - пребывание вида установлено; + - пребывание вида возможно.

Таблица А4

Распределение видов-индикаторов по ключевым биотопам и объектам в Нукутском лесничестве

Ключевые биотопы	Перечень видов-индикаторов
	Среднесибирский подтаежно-лесостепной район
1. Заболоченные участки леса в бессточных понижениях	Лиственница сибирская, ель сибирская, береза повислая, береза плосколистная, осина, ольховник кустарниковый, ивы, багульник болотный, голубика, сибирский углозуб, сибирская лягушка, гадюка, поручейник, бекас, желтоголовая трясогузка, бурая пеночка, полевка-экономка.
2. Участки леса на окраинах болот	Лиственница сибирская, береза повислая, береза плосколистная, осина, ольховник кустарниковый, ивы, багульник болотный, голубика, сибирский углозуб, сибирская лягушка, гадюка, бекас, полевой лунь, болотная сова, желтоголовая трясогузка, сибирский жулан, певчий сверчок, бурая пеночка, черноголовый чекан, дубровник, полевка-экономка.
3. Участки леса вокруг постоянных и временных водных объектов	Лиственница сибирская, ель сибирская, сосна обыкновенная, тополь лавролистный, тополь душистый, осина, береза повислая, береза плосколистная, смородина черная, смородина красная, яблоня ягодная, ольховник кустарниковый, ивы, живородящая ящерица, красноухая овсянка, водяная ночница, кабарга.
4. Участки леса на каменистых россыпях и скальных обнажениях	Лиственница сибирская, сосна обыкновенная, сосна кедровая, осина, береза повислая, береза плосколистная, таволга средняя, таволга извилистая, шиповник иглистый, живородящая ящерица живородящая ящерица, красноухая овсянка, водяная ночница, кабарга
5. Участки леса на крутых склонах и обрывах	Лиственница сибирская, сосна обыкновенная, сосна кедровая, осина, береза повислая, береза плосколистная, можжевельник сибирский, барбарис сибирский, смородина темно-пурпуровая, живородящая ящерица.
6. Участки темно-хвойных лесов среди светлохвойных и лиственных	Ель сибирская, пихта сибирская, сосна кедровая, сибирский углозуб, воробьиный сычик, корольковая пеночка, трехпалый дятел, клест-еловик, серый снегирь, мухоловка-мугимаки, сибирский дрозд, пестрый дрозд.
7. Участки леса на карстовых образованиях	Сибирский углозуб
8. Участки местообитания видов из Красной книги Российской Федерации и Иркутской области	Виды из Красной книги Российской Федерации и Иркутской области

Порядок выделения ключевых биотопов на делянке. Выявленные в натуре ключевые биотопы и объекты, имеющие площадную характеристику, обозначаются цветной лентой или затёсками на граничных деревьях с внешней стороны, на чертеже лесосеки и в технологической карте отмечаются неэксплуатационной площадью.

Единичные ключевые биотопы в натуре обозначаются цветной лентой, на чертеже лесосеки в технологической карте отмечаются текстом с указанием количества штук.

Возможность сохранения единичных ключевых биотопов предпочтительнее на объектах, имеющих площадную характеристику, а также на лесохозяйственных объектах (в семенных куртинах, группах и т.д.).

Порядок документального оформления лесосек (делянок) с ключевыми биотопами. Составление перечня участков для производства лесозаготовительных работ (декларация) на год, предшествующий рубке.

Отвод лесосек (делянок), заявленных в декларации, с идентификацией и выделением ключевых биотопов и объектов.

Нанесение выделенных ключевых биотопов и объектов на чертеж лесосеки, для вычисления не эксплуатационной площади. Получение первичной документации по отведенному лесосечному фонду.

Получение первичной документации по отведенному лесосечному фонду.

Осмотр лесосек в натуре с целью уточнения выделенных ключевых биотопов и объектов (производится до начала лесозаготовительных работ в бесснежный период с учетом сезона разработки лесосеки) и перерасчета материально-денежной оценки.

Разработка технологической карты с учетом выделенных ключевых биотопов и объектов. Внесение в технологическую карту сведений о наличии и расположении ключевых биотопов на лесосеке.

Утверждение технологической карты руководителем лесозаготовительного предприятия.

Проведение инструктажа и ознакомление всего состава лесозаготовительной бригады перед началом разработки лесосеки (делянки) о количестве и местонахождении выделенных ключевых биотопов.

В процессе разработки лесосек осуществляется текущий систематический контроль, за сохраненными ключевыми биотопами.

В целях осуществления мониторинга лесосек с сохраненными ключевыми биотопами ведется лист наблюдения на каждую лесосеку, в котором отражается наличие ключевых биотопов и их состояние до рубки и после рубки. К листу наблюдения прилагается копия чертежа лесосеки с нанесенным расположением ключевых биотопов.

Периодичность проведения мониторинга – 1 раз в год. По времени совмещается со сроками проводимых мероприятий по лесовосстановлению, до перевода лесосеки в покрытую лесом площадь.

Полученные данные отражаются в листе наблюдения.

Наблюдение за ключевыми биотопами заканчивается с переводом лесосеки в покрытую лесом площадь, о чем делается соответствующая отметка в листе наблюдения.

Данные мониторинга используются при проведении последующих лесохозяйственных мероприятий на конкретной лесосеке.

Характеристика существующих объектов лесной, лесоперерабатывающей инфраструктуры, объектов, не связанных с созданием лесной инфраструктуры, мероприятий по строительству, реконструкции и эксплуатации указанных объектов, предусмотренных документами территориального планирования

В целях использования, охраны, защиты, воспроизводства лесов в лесном фонде допускается создание объектов лесной инфраструктуры, в том числе лесных дорог.

Объекты лесной инфраструктуры должны содержаться в состоянии, обеспечивающем их эксплуатацию по назначению при условии сохранения полезных функций лесов.

Объекты лесной инфраструктуры после того, как отпадет надобность в них, подлежат сносу, а земли, на которых они располагались, - рекультивации.

Лесные дороги могут создаваться при любых видах использования лесов, а также в целях охраны, защиты и воспроизводства лесов.

Перечень объектов лесной инфраструктуры утверждается Правительством Российской Федерации для защитных лесов, эксплуатационных лесов, резервных лесов, а порядок проектирования, создания, содержания и эксплуатации таких объектов - уполномоченным федеральным органом исполнительной власти.

Для переработки древесины и иных лесных ресурсов создается лесоперерабатывающая инфраструктура (объекты переработки заготовленной древесины, биоэнергетические объекты и другое).

Создание лесоперерабатывающей инфраструктуры запрещается в защитных лесах, а также в иных предусмотренных настоящим Кодексом, другими федеральными законами случаях.

Помимо объектов лесной инфраструктуры и лесоперерабатывающих объектов в лесном фонде допускается создание объектов, не связанных с созданием лесной инфраструктуры. Перечень объектов, не связанных с созданием лесной инфраструктуры также утверждается Правительством Российской Федерации.

Перечень объектов лесной инфраструктуры для защитных лесов, эксплуатационных лесов и резервных лесов утвержден распоряжением Правительства Российской Федерации от 17.07.2012 № 1283-р.

Перечень объектов, не связанных с созданием лесной инфраструктуры, для защитных лесов, эксплуатационных лесов, резервных лесов» утвержден распоряжением Правительства Российской Федерации от 27.05.2013 № 849-р.

Объекты лесной и лесоперерабатывающей инфраструктуры, объекты, не связанные с созданием лесной и лесоперерабатывающей инфраструктуры отражены на карте-схеме. (приложение 9).

Объекты лесной инфраструктуры для защитных лесов, эксплуатационных лесов, резервных лесов. Правительством РФ установлен дифференцированный перечень объектов лесной инфраструктуры, регламентирующий их состав в зависимости от видов целевого назначения лесов – защитных лесов, эксплуатационных лесов и резервных лесов, а также категорий защитных лесов. Кроме того, перечень регламентирует состав объектов лесной инфраструктуры по видам использования лесов.

Информация о наличии на территории Нукутского лесничества объектов лесной инфраструктуры и мероприятий по строительству, реконструкции и эксплуатации указанных объектов приведена по данным, предоставленным министерством лесного комплекса Иркутской области, в таблицах А5 и А6.

Нормативно-технологическая карта (НТК № 9) на строительство дорог лесохозяйственного назначения приведена в приложении № 1.

Таблица А5

Характеристика линейных объектов лесной инфраструктуры, расположенных на землях лесного фонда в защитных, эксплуатационных и резервных лесах

№ п/п	Наименование объекта, его характеристика	Протяженность объекта, км			Мероприятия по строительству, реконструкции, ремонту, эксплуатации, км	
		общая	в том числе по состоянию		реконструкция, ремонт	строительство, эксплуатация
			удовлетворительное	неудовлетворительное		
1	Лесные дороги, проезды	344	206	138	138	эксплуатация - 206 строительство - 1, (ежегодно)
1.1.	Лесохозяйственные, включая противопожарные	344	206	138	138	эксплуатация - 206 строительство - 1, в т. ч. противопожарные - 1
	Из них:					
1.1.1	с твердым покрытием					
1.1.2	грунтовые укрепленные (улучшенные)	335	202	133	133	эксплуатация-202
1.1.3	грунтовые	9	4	5	5	эксплуатация - 4 строительство – 1 (ежегодно), в т. ч противопожарные - 1
1.2.	Лесовозные	-	-	-	-	-
	Из них:					
1.2.1	с твердым покрытием	-	-	-	-	-
1.2.2	грунтовые укрепленные (улучшенные)	-	-	-	-	-
1.2.3	грунтовые	-	-	-	-	-
1.2.4	зимники	-	-	-	-	-
2	Квартальные просеки, всего	3100		3100	прочистка – 15 (ежегодно)	Строительство, (разрубка до ширины 1-го метра) – 2 (ежегодно)
2.1	шириной до 0,5 м	3100		3100	прочистка – 15 (ежегодно)	Строительство (разрубка до ширины 1-го метра) – 2 (ежегодно)
2.2	шириной 0,6-2 м					
2.3	шириной более 2 м					
3.	Противопожарные разрывы	2		2		эксплуатация - 2

Таблица А6

Характеристика иных объектов лесной инфраструктуры, расположенных на землях лесного фонда в защитных, эксплуатационных и резервных лесах

№ п/п	Наименование объектов	Ед. изм.	Наличие объектов			Мероприятия по строительству, реконструкции, ремонту, эксплуатации	
			всего	в том числе по состоянию		реконструкция, ремонт	строительство, эксплуатация
				удовлетворительное	неудовлетворительное		
1.	Обустроенное место для разведения костра и отдыха	шт.	6	2	4	2	1
2.	Информационные щиты, аншлаги	шт.	7	4	3	3	27

Объекты лесоперерабатывающей инфраструктуры для защитных лесов, эксплуатационных лесов, резервных лесов. На землях лесного фонда в защитных лесах, эксплуатационных лесах и резервных лесах отсутствуют объекты лесоперерабатывающей инфраструктуры.

Объемы строительства объектов лесоперерабатывающей инфраструктуры лесохозяйственным регламентом не лимитируются.

Объекты, не связанные с созданием лесной инфраструктуры для защитных лесов, эксплуатационных лесов, резервных лесов. В соответствии со статьей 21 Лесного кодекса Российской Федерации строительство, реконструкция и эксплуатация объектов, не связанных с созданием лесной инфраструктуры, на землях лесного фонда допускаются для:

осуществления работ по геологическому изучению недр;

разработки месторождений полезных ископаемых;

использования водохранилищ и иных искусственных водных объектов, а также гидротехнических сооружений, морских портов, морских терминалов, речных портов, причалов;

использования линий электропередачи, линий связи, дорог, трубопроводов и других линейных объектов, а также сооружений, являющихся неотъемлемой технологической частью указанных объектов (далее - линейные объекты);

переработки древесины и иных лесных ресурсов;

осуществления рекреационной деятельности;

осуществления религиозной деятельности.

Правительством Российской Федерации установлен дифференцированный перечень объектов, не связанных с созданием лесной инфраструктуры. Перечень регламентирует их состав в зависимости от видов целевого назначения лесов - защитных лесов, эксплуатационных лесов и резервных лесов, а также категорий защитных лесов.

Информация о наличии на территории Нукутского лесничества объектов, не связанных с созданием лесной инфраструктуры и мероприятий по строительству, реконструкции и эксплуатации указанных объектов приведена по данным предоставленным министерство лесного комплекса Иркутской области, в таблице А7.

Таблица А7

Характеристика объектов, не связанных с созданием лесной инфраструктуры, расположенных на землях лесного фонда в защитных, эксплуатационных и резервных лесах

№ п/п	Наименование объекта	Ед. изм.	Наличие объектов			Мероприятия по строительству, реконструкции, ремонту, эксплуатации	
			всего	в том числе по состоянию		реконструкция, ремонт	строительство, эксплуатация
				удовлетворительное	неудовлетворительное		
1.	Дорога автомобильная	км	152	152	-	-	эксплуатация -152
1.1	с твердым покрытием	км	132	-	-	-	эксплуатация -132
1.2	грунтовые	км	20	-	-	-	эксплуатация -20
2.	Линия электропередачи	км	22	22			эксплуатация
3.	Разрез угольный	шт.	2	1	1	реконструкция, ремонт-1	строительство, эксплуатация- 1

Сведения о закреплённых лесных участках с целью заготовки древесины содержатся в таблице А8.

Таблица А8

Сведения о закреплённых лесных участках с целью заготовки древесины по Нукутскому лесничеству по состоянию на 23.01.2018 г.

№ п/п	Лесопользователь	Площадь участка, га	Ежегодный объем пользования, установленный договором аренды, тыс. м^3	
			всего	в т.ч. хвойных
1	ООО «Трейд Ост»	15783	18,0	9,0
2	ИП Арайс Е.И.	1893	2,5	2,4
3	СХЗАО «Приморский»	1075	1,6	1,6
4	ОГАУ «Лесхоз Иркутской области»	2170	3,2	2,7

Границы арендных участков обозначены на прилагаемой карте-схеме объектов лесной, лесоперерабатывающей инфраструктуры, объектов, не связанных с созданием лесной и лесоперерабатывающей инфраструктуры, с отражением лесных участков, закрепленных за арендаторами с целью заготовки древесины.

Поквартальная карта-схема подразделения лесов по целевому назначению с нанесением местоположения существующих и проектируемых особо охраняемых природных территорий и объектов, объектов лесной, лесоперерабатывающей инфраструктуры, объектов, не связанных с созданием лесной инфраструктуры

В соответствии с техническим заданием Государственного контракта на оказание услуг по разработке лесохозяйственных регламентов лесничеств Иркутской области (Приложение 3 к Контракту № 5/2018 от 04.04.2018 г.) изготовлены две отдельные карты-схемы: Карта-схема распределения лесов по целевому назначению с нанесением местоположения существующих и проектируемых особо охраняемых природных территорий и объектов, заказников, территорий традиционного природопользования коренных малочисленных народов (приложение 8) и Карта-схема лесной и лесоперерабатывающей инфраструктуры, объектов, не связанных с созданием лесной и лесоперерабатывающей инфраструктуры, с отражением лесных участков, закрепленных за арендаторами с целью заготовки древесины (приложение 9).

2. Виды разрешённого использования лесов на территории лесничества с распределением по кварталам

В соответствии со статьей 25 ЛК РФ, использование лесов может быть следующих видов:

заготовка древесины;

заготовка живицы;

заготовка и сбор недревесных лесных ресурсов;

заготовка пищевых лесных ресурсов и сбор лекарственных растений;

осуществления видов деятельности в сфере охотничьего хозяйства;

ведение сельского хозяйства;

осуществление научно-исследовательской деятельности, образовательной деятельности;

осуществление рекреационной деятельности;

создание лесных плантаций и их эксплуатация;

выращивание лесных плодовых, ягодных, декоративных растений, лекарственных растений;

выращивание посадочного материала лесных растений (сеянцев, саженцев);

выполнение работ по геологическому изучению недр, разработка месторождений полезных ископаемых;

строительство и эксплуатация водохранилищ и иных искусственных водных объектов, а также гидротехнических сооружений, морских портов, морских терминалов, речных портов, причалов;

строительство, реконструкция, эксплуатация линейных объектов;

переработка древесины и иных лесных ресурсов;

осуществление религиозной деятельности;

иные виды, определенные в соответствии с частью 2 статьи 6 ЛК РФ.

В таблице 5 перечислены виды разрешенного использования лесов с перечнем кварталов, в которых допускаются указанные виды использования и площади, на которой оно возможно.

Таблица 5

Виды разрешенного использования лесов

Виды разрешенного использования лесов	Наименование участковых лесничеств	Перечень кварталов или их частей	Площадь, га
Заготовка древесины	Харётское	часть кв: 1-190	Вся лесопокрытая площадь
	Новонукутское	часть кв: 1-109	
Всего по лесничеству			58282
Заготовка живицы	Харётское	часть кв: 1-66, 68, 70-85, 87-132, 134-168, 170-190	Данные уточняются при необходимости
	Новонукутское	часть кв: 2-66, 69-109.	
Всего по лесничеству			1409
Заготовка и сбор недревесных лесных ресурсов	Харётское	часть кв: 1-190	Покрытые лесом земли + вырубки + болота
	Новонукутское	часть кв: 1-109	
Всего по лесничеству			62111
Заготовка пищевых лесных ресурсов и сбор лекарственных растений	Харётское	часть кв: 1-190	Лесные земли + болота
	Новонукутское	часть кв: 1-109	
Всего по лесничеству			63795
Ведение охотничьего хозяйства и осуществление охоты	Харётское	кв: 1-190	43285
	Новонукутское	кв: 2, 3ч., 4-190	21163
Всего по лесничеству			64448
Ведение сельского хозяйства *	Харётское	кв: 1-190	43285
	Новонукутское	кв: 1-109	21602
Всего по лесничеству			64887
Осуществление научно-исследовательской деятельности, образовательной деятельности	Харётское	кв: 1-190	43285
	Новонукутское	кв: 1-109	21602
Всего по лесничеству			64887
Осуществление рекреационной деятельности	Харётское	кв: 1-190	43285
	Новонукутское	кв: 1-109	21602
Всего по лесничеству			64887
Создание лесных плантаций и их эксплуатация	Харётское	кв: 1ч., 2-66, 68, 70-81, 82ч-84ч., 85, 87-99, 100ч., 101-103, 104ч-106ч., 107-132,134, 135ч., 136ч., 137-168, 170-172, 173ч., 174ч., 175-190	Площадь непокрытых лесом земель в эксплуатационных лесах (за исключением несомкнувшихся лесных культур, естественных редин)
	Новонукутское	кв: 2ч-4ч., 5, 6ч-9ч.,10-13, 14ч., 15-22, 23ч.,24, 25ч., 26ч., 27-36, 37ч., 38-66, 69-109.	
Всего по лесничеству			4605
Выращивание лесных плодовых, ягодных, декоративных растений, лекарственных растений	Харётское	кв: 1-190	Площадь непокрытых лесом земель в защитных и эксплуатационных лесах (за исключением несомкнувшихся лесных культур, естественных редин)
	Новонукутское	кв: 1-109	
Всего по лесничеству			5084
Выращивание посадочного материала лесных насаждений (саженцев, сеянцев)	Харётское	часть кв: 1-190	Местоположение будет уточнено при возникновении потребности
	Новонукутское	часть кв: 1-109	
Выполнение работ по геологическому изучению недр, разработка месторождений полезных ископаемых	Харётское	кв: 1-190	Данные уточняются при возникновении потребности
	Новонукутское	кв: 2, 3ч., 4-109	
Всего по лесничеству			64448
Строительство и эксплуатация водохранилищ и иных искусственных водных объектов, а также гидротехнических сооружений, морских портов, морских терминалов, речных портов, причалов	Харётское	кв: 1-190	Данные уточняются при возникновении потребности
	Новонукутское	кв: 1-109	
Всего по лесничеству			64887
Строительство, реконструкция, эксплуатация линейных объектов	Харётское	кв: 1-190	43285
	Новонукутское	кв: 1-109	21602
Всего по лесничеству			64887
Переработка древесины и иных лесных ресурсов	Харётское	кв: 1ч., 2-66, 68, 70-81, 82ч-84ч., 85, 87-99, 100ч., 101-103, 104ч-106ч., 107-132,134, 135ч., 136ч., 137-168, 170-172, 173ч., 174ч., 175-190	Данные уточняются при возникновении потребности
	Новонукутское	кв: 2ч-4ч., 5, 6ч-9ч.,10-13, 14ч., 15-22, 23ч.,24, 25ч., 26ч., 27-36, 37ч., 38-66, 69-109.	

Виды разрешенного использования лесов	Наименование участковых лесничеств	Перечень кварталов или их частей	Площадь, га
Всего по лесничеству			62866
Осуществление религиозной деятельности	Харётское	кв: 1-190	Данные уточняются при возникновении потребности
	Новонукутское	кв: 1-109	
Всего по лесничеству			64887
Иные виды	-	-	-

Примечание: * в зеленых зонах запрещается ведение сельского хозяйства, за исключением сенокошения и пчеловодства, а также возведение изгородей в целях сенокошения и пчеловодства.

Площадь по участковым лесничествам по некоторым видам использования не приводится по причине отсутствия достоверных данных из-за давности материалов лесоустройства.

В соответствии с частью 2 ст. 16 ЛК РФ заготовка древесины осуществляется не только в спелых и перестойных лесных насаждениях, но и в насаждениях других возрастных групп. В этих случаях заготовка древесины осуществляется в порядке рубок ухода, проведения санитарно-оздоровительных мероприятий, при рубках насаждений на лесных участках, предназначенных для строительства, реконструкции и эксплуатации объектов, предусмотренных статьями 13, 14, 21 ЛК РФ. Таким образом, отнесение лесных кварталов к участкам, в которых разрешена заготовка древесины, не означает, что там автоматически допускается рубка спелых и перестойных лесных насаждений.

Глава 2. Использование лесов

1. Нормативы, параметры и сроки использования лесов для заготовки древесины

Согласно ЛК РФ (часть 2 статья 16) для заготовки древесины допускается осуществление рубок:

спелых, перестойных лесных насаждений;

средневозрастных, приспевающих, спелых, перестойных лесных насаждений при вырубке погибших и поврежденных лесных насаждений, уходе за лесами;

лесных насаждений любого возраста на лесных участках, предназначенных для строительства, реконструкции и эксплуатации объектов, предусмотренных статьями 13, 14 и 21 ЛК РФ.

Заготовка древесины осуществляется в эксплуатационных лесах, защитных лесах, если иное не предусмотрено Лесным кодексом Российской Федерации, другими федеральными законами (часть 2 статьи 29 Лесного кодекса Российской Федерации).

В эксплуатационных лесах с целью заготовки древесины, осуществляются сплошные и выборочные рубки.

Сплошные рубки в защитных лесах осуществляются в случаях, предусмотренных частью 5.1 статьи 21 Лесного кодекса Российской Федерации, и в случаях, если выборочные рубки не обеспечивают замену лесных насаждений, утрачивающих свои средообразующие, водоохранные, санитарно-гигиенические, оздоровительные и иные полезные функции.

Расчетная лесосека для осуществления рубок спелых и перестойных лесных насаждений

Возможные (допустимые) объемы заготовки древесины в спелых и перестойных лесных насаждениях регламентируются размерами расчётной лесосеки. На основании приказа Рослесхоза от 27.05.2011 г. № 191 «Об утверждении Порядка исчисления расчетной лесосеки» запроектированы сплошные и выборочные рубки спелых и перестойных насаждений в эксплуатационных лесах и выборочные рубки спелых и перестойных насаждений в защитных лесах.

Выборочные рубки спелых и перестойных насаждений в эксплуатационных лесах назначаются:

в разновозрастных насаждениях, если одно из поколений представлено средневозрастной группой;

в сложных двухъярусных насаждениях со вторым ярусом хозяйственно ценных хвойных пород, не достигшим возраста рубки;

на склонах свыше 20 градусов.

Расчётная лесосека по выборочным рубкам приведена в таблице 6, а по сплошным рубкам – в таблице 7. Общий размер расчётной лесосеки при рубке спелых и перестойных насаждений для заготовки древесины в целом по лесничеству определён в объёме 61,8 тыс. м³ ликвидной древесины, из них по хвойным насаждениям – 18,3 тыс. м³ (30 %), по мягколиственным – 43,5 тыс. м³ (70 %). Основной удельный вес приходится на сплошные рубки (98 %).

Изменение величины расчетной лесосеки для осуществления рубок спелых и перестойных лесных насаждений в настоящем лесохозяйственном регламенте по сравнению с ее величиной в действующем ранее лесохозяйственном регламенте (с 73,3 тыс. м³, до 61,8 тыс. м³, в том числе по хвойному хозяйству с 30,9 тыс. м³, до 18,3 тыс. м³) обусловлено уточнением площадей и запасов лесных насаждений, включаемых в расчет с данными государственного лесного реестра по состоянию на 01.01.2018 года, а также уточнением фонда сплошных и выборочных рубок.

Таблица 6
Расчетная лесосека для осуществления выборочных рубок спелых и перестойных лесных насаждений на срок действия лесохозяйственного регламента

Показатели	Всего		В том числе по полнотам											
			1,0		0,9		0,8		0,7		0,6		0,5-0,3	
	га	тыс. м³	га	тыс. м³	га	тыс. м³	га	тыс. м³	га	тыс. м³	га	тыс. м³	га	тыс. м³
Целевое назначение лесов	Защитные леса													
Категория защитных лесов	Ценные леса													
Хозяйственная секция	Сосна 2 класса бонитета и выше													
Всего включено в расчет	34	9,8									34	9,8		
Средний процент выборки от общего запаса		10		30		25		20		15		10		
Запас вырубаемый за один прием		1,0										1,0		
Средний период повторяемости		30												
Ежегодная расчетная лесосека:														
корневой														
ликвид														
деловая														
Хозяйственная секция	Итого по Сосне													
Всего включено в расчет	34	9,8									34	9,8		
Средний процент выборки от общего запаса		10		30		25		20		15		10		
Запас вырубаемый за один прием		1,0										1,0		
Средний период повторяемости		30												
Ежегодная расчетная лесосека:														
корневой														
ликвид														
деловая														
Хозяйственная секция	Итого по хвойным													
Всего включено в расчет	34	9,8									34	9,8		
Средний процент выборки от общего запаса		10		30		25		20		15		10		
Запас вырубаемый за один прием		1,0										1,0		
Средний период повторяемости		30												
Ежегодная расчетная лесосека:														
корневой														
ликвид														
деловая														
	Итого по ценным лесам													
Всего включено в расчет	34	9,8									34	9,8		
Средний процент выборки от общего запаса		10		30		25		20		15		10		
Запас вырубаемый за один прием		1,0										1,0		
Средний период повторяемости		30												
Ежегодная расчетная лесосека:														
корневой														
ликвид														
деловая														
	Итого по защитным лесам													
Всего включено в расчет	34	9,8									34	9,8		
Средний процент выборки от общего запаса		10		30		25		20		15		10		
Запас вырубаемый за один прием		1,0										1,0		
Средний период повторяемости		30												
Ежегодная расчетная лесосека:														
корневой														
ликвид														
деловая														
	в том числе по хвойным													
Хозяйственная секция	34	9,8									34	9,8		
Всего включено в расчет		10		30		25		20		15		10		
Средний процент выборки от общего запаса		1,0										1,0		
Запас вырубаемый за один прием		30												
Средний период повторяемости														
Ежегодная расчетная лесосека:														
корневой														
ликвид														
деловая														
	Эксплуатационные леса													
Хозяйственная секция	Сосна 2 класса бонитета и выше													
Всего включено в расчет	175	42,4			147	35,9	6	0,8			22	5,7		
Средний процент выборки от общего запаса		35		40		35		30		20		15		
Запас вырубаемый за один прием		13,7				12,6		0,2				0,9		
Средний период повторяемости		30												
Ежегодная расчетная лесосека:														
корневой	6	0,5												
ликвид		0,4												
деловая		0,3												
Хозяйственная секция	Сосна 3 класса бонитета и ниже													
Всего включено в расчет	121	19,2			64	8,7	45	7,0	12	3,5				
Средний процент выборки от общего запаса		30		40		35		30		20		15		
Запас вырубаемый за один прием		5,8				3,0		2,1		0,7				
Средний период повторяемости		30												
Ежегодная расчетная лесосека:														
корневой	4	0,2												
ликвид		0,2												
деловая		0,1												
Хозяйственная секция	Итого по Сосне													
Всего включено в расчет	296	61,6			211	44,6	51	7,8	12	3,5	22	5,7		
Средний процент выборки от общего запаса		32		40		35		30		20		15		
Запас вырубаемый за один прием		19,5				15,6		2,3		0,7		0,9		
Средний период повторяемости		30												
Ежегодная расчетная лесосека:														
корневой	10	0,7												
ликвид		0,6												
деловая		0,4												
Хозяйственная секция	Итого по хвойным													
Всего включено в расчет	296	61,6			211	44,6	51	7,8	12	3,5	22	5,7		
Средний процент выборки от общего запаса		32		40		35		30		20		15		
Запас вырубаемый за один прием		19,5				15,6		2,3		0,7		0,9		
Средний период повторяемости		30												
Ежегодная расчетная лесосека:														
корневой	10	0,7												
ликвид		0,6												
деловая		0,4												
Хозяйственная секция	Береза													
Всего включено в расчет	369	49,4			356	48,4	13	1,0						
Средний процент выборки от общего запаса		35		40		35		30		20		15		
Запас вырубаемый за один прием		17,2				16,9		0,3						
Средний период повторяемости		30												
Ежегодная расчетная лесосека:														
корневой	13	0,6												
ликвид		0,5												
деловая		0,3												
Хозяйственная секция	Итого по мягколиственным													
Всего включено в расчет	369	49,4			356	48,4	13	1,0						
Средний процент выборки от общего запаса		35		40		35		30		20		15		
Запас вырубаемый за один прием		17,2				16,9		0,3						
Средний период повторяемости		30												
Ежегодная расчетная лесосека:														
корневой	13	0,6												
ликвид		0,5												
деловая		0,3												
	Итого по эксплуатационным лесам													
Всего включено в расчет	665	111			567	93	64	8,8	12	3,5	22	5,7		
Средний процент выборки от общего запаса		33		40		35		30		20		15		
Запас вырубаемый за один прием		36,7				32,5		2,6		0,7		0,9		
Средний период повторяемости		30												
Ежегодная расчетная лесосека:														
корневой	23	1,3												
ликвид		1,1												
деловая		0,7												
	Всего по лесничеству													
Всего включено в расчет	699	120,8			567	93	64	8,8	12	3,5	56	15,5		
Средний процент выборки от общего запаса		31												
Запас вырубаемый за один прием		37,7				32,5		2,6		0,7		1,9		
Средний период повторяемости		30												
Ежегодная расчетная лесосека:														
корневой	23	1,3												
ликвид		1,1												
деловая		0,7												
Хозяйственная секция	В том числе по хвойным													
Всего включено в расчет	330	71,4			211	44,6	51	7,8	12	3,5	56	15,5		
Средний процент выборки от общего запаса		29												
Запас вырубаемый за один прием		20,5				15,6		2,3		0,7		1,9		
Средний период повторяемости		30												
Ежегодная расчетная лесосека:														
корневой	10	0,7												
ликвид		0,6												
деловая		0,4												
Хозяйственная секция	В том числе по мягколиственным													
Всего включено в расчет	369	49,4			356	48,4	13	1,0						
Средний процент выборки от общего запаса		35												
Запас вырубаемый за один прием		17,2				16,9		0,3						
Средний период повторяемости		30												
Ежегодная расчетная лесосека:														
корневой	13	0,6												
ликвид		0,5												
деловая		0,3												

Таблица 7

Расчетная лесосека для осуществления сплошных рубок спелых и перестойных лесных насаждений

Хозсекция и преобладающая порода	Земли покрытые лесной растительностью, га	В том числе по группам возраста						Запас спелых и перестойных лесных насаждений, тыс. м³	Средний запас на 1 га эксплуатационного фонда, м³	Средний прирост корневой массы, тыс. м³	Возраст рубки	Исчисленные расчетные лесосеки, га				Рекомендуемая к принятию расчетная лесосека					Число лет использования эксплуатационного фонда	Предполагаемый остаток насаждений, га	
		молодняки	средневозрастные		приспевающие всего	спелые и перестойные					класс возраста	равномерного пользования	2-я возрастная	1-я возрастная	интегральная	площадь, га	запас корневой, тыс. м³	в ликвиде				приспевающих	спелых и перестойных
			всего	включено в расчет		в том числе перестойные	в том числе перестойные											всего	в том числе деловой	% деловой от ликвида			
1	2	3	4	5	6	7	8	9	10	11	12	13	14	15	16	17	18	19	20	21	22	23	24
Сплошные рубки																							
Хвойные																							
Сосна 2 класса бонитета и выше																							
	9882	2977	4650	4650	2051	204	104	74,8	367	34,3	81	122	115	56	85	20	7,3	6,6	5,3	80	10	3351	1030
											5												
Сосна 3 класса бонитета и ниже																							
	11401	3504	5747	0	788	1362	646	249,4	183	23,3	101	113	36	54	66	54	9,9	8,9	6,9	78	25	394	1216
											6												
итого по Сосне																							
	21283	6481	10397	4650	2839	1566	750	324,2	207	57,6		235	151	110	151	74	17,2	15,5	12,2	79	19	3745	2246
Лиственница 3 класса бонитета и выше																							
	4818	526	2732	2427	1373	187	86	27,5	147	8,7	101	48	66	39	50	18	2,6	2,2	1,5	70	11	1900	694
											6												
итого по Лиственнице																							
	4818	526	2732	2427	1373	187	86	27,5	147	8,7		48	66	39	50	18	2,6	2,2	1,5	68	11	1900	694
Мягколиственные																							
Берёза	26618	2943	13550	3455	7722	2403	2	261,9	109	44,5	61	436	453	506	505	436	47,5	41,8	19,2	46	6	3455	5765
											7												
Осина	1850	550	1108	231	85	107	11	14,6	136	5,9	51	36	14	10	24	10	1,4	1,2	0,6	46	10	231	92
											6												
Всего	54569	10500	27787	10763	12019	4263	849	628,2	147	116,7		755	684	665	730	538	68,7	60,7	33,5	55	9	9331	8797
в том числе хвойных																							
	26101	7007	13129	7077	4212	1753	836	351,7	201	66,3		283	217	149	201	92	19,8	17,7	13,7	77	18	5645	2940
в том числе мягколиственных																							
	28468	3493	14658	3686	7807	2510	13	276,5	110	50,4		472	467	516	529	446	48,9	43,0	19,8	46	6	3686	5857

Расчетная лесосека (ежегодный допустимый объем изъятия древесины) для осуществления рубок средневозрастных, приспевающих, спелых, перестойных лесных насаждений при уходе за лесами

Таблица 8

Расчетная лесосека (ежегодный допустимый объем изъятия древесины) средневозрастных, приспевающих, спелых, перестойных лесных насаждений при уходе за лесами

№ п/п	Показатели	Единица измерения	Виды ухода за лесом						Итого
			прореживания	проходные рубки	рубки обновления	рубки переформирования	рубки реконструкции	рубка единичных деревьев	
1	2	3	4	5	6	7	8	9	10
Порода – Сосна									
1.	Выявленный фонд по лесоводственным требованиям	га	3051					1670	4721
		тыс. м³	164,0					48,5	212,5
2.	Срок повторяемости	лет	15					10	
3.	Ежегодный размер пользования:								
	площадь	га	203					167	370
	выбираемый запас:								
	корневой	тыс.м³	10,9					4,9	15,8
	ликвидный	тыс.м³	9,8					4,4	14,2
	деловой	тыс.м³	4,6					3,4	8
Порода – Лиственница									
1.	Выявленный фонд по лесоводственным требованиям	га	12	2				88	102
		тыс.м³	0,5	0,1				2,6	3,2
2.	Срок повторяемости	лет	15	20				10	
3.	Ежегодный размер пользования:								
	площадь	га	1	-				9	10
	выбираемый запас:								
	корневой	тыс.м³	0,1	-				0,2	0,3
	ликвидный	тыс.м³	-	-				0,2	0,2
	деловой	тыс.м³	-	-				0,2	0,2
Хвойные - всего									
1.	Выявленный фонд по лесоводственным требованиям	га	3063	2				1758	4823
		тыс.м³	164,5	0,1				51,1	215,7
2.	Срок повторяемости	лет							
3.	Ежегодный размер пользования:								
	площадь	га	204	-				176	380
	выбираемый запас:								
	корневой	тыс.м³	11,0	-				5,1	16,1
	ликвидный	тыс.м³	9,8	-				4,6	14,4
	деловой	тыс.м³	4,6	-				3,6	8,2
Порода – Береза									
1.	Выявленный фонд по лесоводственным требованиям	га	742	29				609	1380
		тыс.м³	15,9	0,7				23,9	40,5
2.	Срок повторяемости	лет	15	20				10	
3.	Ежегодный размер пользования:								
	площадь	га	49	2				61	112
	выбираемый запас:								
	корневой	тыс.м³	1,1	-				2,4	3,5
	ликвидный	тыс.м³	1,0	-				2,2	3,2
	деловой	тыс.м³	0,4	-				1,0	1,4
Порода – Осина									
1.	Выявленный фонд по лесоводственным требованиям	га	153	-				363	516
		тыс.м³	3,5	-				6,4	9,9
2.	Срок повторяемости	лет	15	-				10	
3.	Ежегодный размер пользования:								
	площадь	га	10	-				36	46
	выбираемый запас:								
	корневой	тыс.м³	0,2	-				0,6	0,8
	ликвидный	тыс.м³	0,2	-				0,5	0,7
	деловой	тыс.м³	0,1	-				0,2	0,3
Мягколиственные - всего									
1.	Выявленный фонд по лесоводственным требованиям	га	895	29				972	1896
		тыс. м³	19,4	0,7				30,3	50,4
2.	Срок повторяемости	лет							
3.	Ежегодный размер пользования:								
	площадь	га	59	2				97	158
	выбираемый запас:								
	корневой	тыс.м³	1,3	-				3,0	4,3
	ликвидный	тыс.м³	1,2	-				2,7	3,9
	деловой	тыс.м³	0,5	-				1,2	1,7

№ п/п	Показатели	Единица измерения	Виды ухода за лесом						Итого
			прореживания	проходные рубки	рубки обновления	рубки переформирования	рубки реконструкции	рубка единичных деревьев	
1	2	3	4	5	6	7	8	9	10
Всего по лесничеству									
1.	Выявленный фонд по лесоводственным требованиям	га	3958	31				2730	6719
		тыс.м³	183,9	0,8				81,4	266,1
2.	Срок повторяемости	лет							
3.	Ежегодный размер пользования:								
	площадь	га	263	2				273	538
	выбираемый запас:								
	корневой	тыс.м³	12,3	-				8,1	20,4
	ликвидный	тыс.м³	11,0	-				7,3	18,3
	деловой	тыс.м³	5,1	-				4,8	9,9

Расчетная лесосека (ежегодный допустимый объем изъятия древесины) определена с учетом нормативных требований, отраженных в Правилах ухода за лесами, утвержденных приказом Минприроды России от 22.11.2017 г. № 626.

На незакрепленной территории проведение мероприятий по уходу за лесами будет осуществляться по материалам натурных обследований (до проведения лесоустройства), в пределах расчетной лесосеки по лесничеству.

Показатели (параметры) рубок ухода в средневозрастных, приспевающих, спелых, перестойных лесных насаждениях приведены в «Правилах ухода за лесами», утвержденных приказом Минприроды России от 22.11.2017 г. № 626.

Показатели рубок ухода по каждой породе с указанием типов условий местопроизрастания, групп насаждений по составу до ухода, классов бонитетов, минимальной сомкнутости полога после ухода, проценту выборки по числу деревьев или массе приведены в таблице Б1.

Классы бонитетов, в нормативах режима рубок ухода в насаждениях основных лесообразующих пород по группам типов леса при вырубке средневозрастных насаждений, Правилами ухода за лесами для Среднесибирского подтаёжно-лесостепного района, не отражены. Для насаждений, произрастающих в указанных в таблице Б1 группах типов леса для этих районов, характерными являются 1-4 классы бонитетов.

Таблица Б1

Нормативы режима рубок ухода в насаждениях основных лесообразующих пород по группам типов леса при вырубке средневозрастных насаждений

Состав насаждений до рубку	Группа типов леса	Рубки прореживания		Проходные рубки		Целевой состав к возрасту рубки (спелости)
		Минимальная сомкнутость до ухода после ухода	интенсивность в % по запасу повторяемость, лет	Минимальная сомкнутость до ухода после ухода	интенсивность в % по запасу повторяемость, лет	
Среднесибирский подтаежно-лесостепной район						
Лиственные с долей сосны и лиственницы до 3 единиц состава	Разнотравная, разнотравно-брусничная, злаковая, крупнотравная	0,7 0,6	30-35 10-12	Не проводятся		7С3БОс 7Лц3БОс,
Смешанные долей сосны и лиственницы 4-6 единиц состава	Разнотравная, бруснично-разнотравная, рододендроново-брусничная,	0,7 0,6-0,7	20-30 12-15	0,8 0,7	20-30 15-20	8-10С 0-2БОс 8-10Лц 0-2БОс
Чистые сосновые и лиственничные и с примесью лиственных до 3 единиц	Сухие (сухоразнотравные, Толокнянко-лиственные, лишайниковые), брусничные, рододендроново-ольховниковая	0,8 0,7	20-25 12-15	0,8 0,7	20-25 20-25	9-10С 0-1БОс 9-10Лц 0-1БОс
Чистые березовые и осиновые	Разнотравная, бруснично-разнотравная, родендроново-разнотравная, злаковая, травяно-зеленомошная	0,7	20-30 15-20	0,8 0,7	15-20 20	10Б 10Ос
Березовые и осиновые с редкой примесью хвойных		0,6	35-40 10-15	0,8 0,7	20-30 15	10Б 10Ос

Примечания:

1. Исходный состав в графе 1 для всех видов рубок ухода за лесными насаждениями, до проходных рубок.

2. Максимальный процент интенсивности рубок приведен для насаждений сомкнутостью (полнотой) 1,0. При меньших показателях сомкнутости (полноты), наличии опасности резкого снижения устойчивости и других неблагоприятных условиях, а также при проведении ухода на участках с сетью технологических коридоров интенсивность рубки соответственно снижается.

Повышение интенсивности может допускаться при прорубке технологических коридоров на 5–7% по запасу и необходимости удаления большого количества нежелательных деревьев.

3. В насаждениях 3-й группы по составу (лиственно-еловых), начиная с возраста прореживаний, при необходимости и экономической возможности ведутся рубки переформирования этих насаждений в хвойные.

В группе типов леса ельники приручьевые (производные группы типов леса: березняки и осинники приручейно-крупнотравные) рубки переформирования не ведутся, такие насаждения относятся к соответствующим лиственным хозяйственным секциям.

Расчетная лесосека (ежегодный допустимый объём изъятия древесины) при всех видах рубок

Таблица 9
Расчетная лесосека (ежегодный допустимый объём изъятия древесины) при всех видах рубок

площадь - га, запас - тыс. м³

Хозяйства	Ежегодный допустимый объём изъятия древесины														
	при рубке спелых и перестойных лесных насаждений			при рубке лесных насаждений при уходе за лесом			при рубке поврежденных и погибших лесных насаждений			при рубке лесных насаждений, на лесных участках, предназначенных для строительства, реконструкции и эксплуатации объектов лесной, лесоперерабатывающей инфраструктуры и объектов, не связанных с созданием лесной инфраструктуры			Всего		
	площадь	запас		площадь	запас		площадь	запас		площадь	запас		площадь	запас	
		ликвидный	деловой		ликвидный	деловой		ликвидный	деловой		ликвидный	деловой		ликвидный	деловой
1	2	3	4	5	6	7	8	9	10	11	12	13	14	15	16
Хвойные	102	18,3	14,1	380	14,4	8,2	105	8	6,0	1	0,1	0,1	588	40,8	28,4
Твердолиственные	-	-	-	-	-	-	-	-	-	-	-	-	-	-	-
Мягколиственные	459	43,5	20,1	158	3,9	1,7	40	2	0,8	2	0,2	0,1	659	49,6	22,7
Итого	561	61,8	34,2	538	18,3	9,9	145	10	6,8	3	0,3	0,2	1247	90,4	51,1

Подробные сведения об объёмах рубок в разрезе преобладающих пород приведены:

при рубке спелых и перестойных лесных насаждений – в таблице 6 и 7;

при рубке лесных насаждений при уходе за лесом – в таблице 8;

при рубке поврежденных и погибших лесных насаждений – в таблице 15.

Проектируемые объемы строительства противопожарных лесных дорог, разрубки квартальных просек и граничных линий, создания противопожарных разрывов приведены в таблице Б30.

Общий возможный размер пользования лесом по всем видам рубок составляет 90,4 тыс. м³ ликвидной древесины, на площади 1247 га. Удельный вес рубок спелых и перестойных насаждений составляет 68 %, рубок ухода (вместе с рубкой единичных деревьев) – 20 % (вместе с рубкой единичных деревьев), при рубке поврежденных и погибших лесных насаждений – 11 %, от общего объёма древесины, вырубаемой при всех видах рубок. При рубке лесных насаждений, связанной с созданием объектов лесной инфраструктуры объём заготовки древесины составит около 1 % от общего объёма древесины, вырубаемой при всех видах рубок.

Распределение возможного размера пользования лесом по всем видам рубок по способам рубок:

сплошные рубки – 71,0 тыс. м³ ликвидной древесины,

выборочные рубки – 19,4 тыс. м³ ликвидной древесины.

Заготовка гражданами древесины для собственных нужд регламентируется статьей 30 ЛК РФ и законом Иркутской области от 10.11.2011 г. № 109-оз «О порядке и нормативах заготовки гражданами древесины для собственных нужд в Иркутской области».

Возрасты рубок

Возрасты рубок в спелых и перестойных насаждениях лесничества (таблица 10) приняты в соответствии с приказами Федерального агентства лесного хозяйства от 09.04.2015 г. № 105 «Об установлении возрастов рубок».

Таблица 10
Возрасты рубок

Виды целевого назначения лесов, в т. ч. категории защитных лесов	Хозсекции и входящие в них преобладающие породы	Классы бонитета	Возрасты рубок, лет
1	2	3	4
Среднесибирский подтаёжно-лесостепной район			
1.Защитные леса: Леса, выполняющие функции защиты природных и иных объектов: - защитные полосы лесов, расположенные вдоль железнодорожных путей общего пользования, федеральных автомобильных дорог общего пользования, автомобильных дорог общего пользования, находящихся в собственности субъектов Российской Федерации - зеленые зоны Ценные леса: - нерестоохранные полосы лесов - леса, расположенные в пустынных, полупустынных, лесостепных, лесотундровых зонах, степях, горах	Сосна	2 и выше	101-120
		3 и ниже	121-140
	Лиственница	3 и выше	121-140
		4 и ниже	141-160
	Кедровый стланик	все бонитеты	121-140
	Ель	все бонитеты	121-140
	Пихта	все бонитеты	121-140
	Кедр	все бонитеты	201-240
	Береза	все бонитеты	71-80
	Осина, тополь, чозения	все бонитеты	61-70
	Ива древовидная	все бонитеты	51-60
	Ива кустарниковая	все бонитеты	5
2. Эксплуатационные леса	Сосна	2 и выше	81-100
		3 и ниже	101-120
	Лиственница	3 и выше	101-120
		4 и ниже	121-140
	Кедровый стланик	все бонитеты	101-120
	Ель	все бонитеты	101-120
	Пихта	все бонитеты	101-120
	Кедр	все бонитеты	161-200
	Береза	все бонитеты	61-70
	Осина, тополь, чозения	все бонитеты	51-60
	Ива древовидная	все бонитеты	41-50
	Ива кустарниковая	все бонитеты	5

Процент (интенсивность) выборки древесины с учетом полноты древостоя, состава

Информация об интенсивности выборки древесины приведена в таблице Б2 «Параметры заготовки древесины».

Размеры лесосек

Информация о размерах лесосек приведена в таблице Б2 «Параметры заготовки древесины».

Сроки примыкания лесосек

Информация о сроках примыкания лесосек приведена в таблице Б2 «Параметры заготовки древесины».

Количество зарубов

Информация о количестве зарубов приведена в таблице Б2 «Параметры заготовки древесины».

Сроки повторяемости рубок

Информация о сроках повторяемости рубок приведена в таблице Б2 «Параметры заготовки древесины».

Основные параметры использования лесов для заготовки древесины в спелых и перестойных насаждениях приведены в Правилах заготовки древесины и особенностей заготовки древесины в лесничествах, лесопарках, указанных в статье 23 Лесного кодекса Российской Федерации, утвержденных приказом Минприроды России от 13.09.2016 № 474 (далее Правилами) и в Особенностях использования, охраны, защиты, воспроизводства лесов, расположенных в водоохранных зонах, лесов, выполняющих функции защиты природных и иных объектов, ценных лесов, а также лесов, расположенных на особо защитных участках лесов, утвержденных приказом Рослесхоза от 14.12.2010 г. № 485.

При выполнении лесосечных работ необходимо руководствоваться приказом Минприроды России от 27.06.2016 № 367 «Об утверждении видов лесосечных работ, порядка и последовательности их проведения, формы технологической карты лесосечных работ, формы акта осмотра лесосеки и порядка осмотра лесосеки».

Заготовка древесины при рубках спелых, перестойных лесных насаждений осуществляется с соблюдением следующих основных требований: процента (интенсивности) выборки древесины с учетом полноты древостоя, состава; размеров лесосек (ширины и площади лесосек), сроков примыкания лесосек, количества зарубов, сроков повторяемости рубок и иных параметров.

Таблица Б2
Параметры заготовки древесины

№ п/п	Параметры заготовки древесины	Защитные леса	Эксплуатационные леса
		Лесные районы	
		Среднесибирский подтаежно-лесостепной	
1.	Формы рубок	Сплошные и выборочные	
2.	2.1. Максимальная интенсивность выборочных рубок:		
	добровольно-выборочные рубки	30%	40%
	группово-выборочные рубки	30%	40%
	2.2. Процент (интенсивность) выборки древесины с учетом полноты древостоя, состава (для добровольно-выборочных и группово-выборочных рубок):		
	Для всех древостоев, независимо от его состава при полноте древостоя:		
	1,0	30%	40%
	0,9	25%	35%
	0,8	20%	30%
	0,7	15%	20%
	0,6	10%	15%
	0,5 и ниже	рубки не планируются	планируются сплошные рубки
3.	Предельная площадь лесосек выборочных рубок, га		
	добровольно-выборочные рубки	15	30
	группово-выборочные рубки	15	30
4.	Предельная площадь лесосек сплошных рубок, (га)		
	сосна, лиственница	-	35
	ель, пихта	-	30
	мягколиственные	-	30
5.	Предельная ширина лесосек сплошных рубок (м)		
	сосна, лиственница	-	350
	ель, пихта	-	300
	мягколиственные	-	300
6.	Сроки примыкания (лет)		
	сосна, лиственница	-	5
	ель, пихта	-	5
	мягколиственные	-	2
7.	Количество зарубов в расчете на 1 км при ширине (протяжённости) лесосек:		
	до 50 м	-	не более 4
	51-150 м	-	не более 3
	151-250 м	-	не более 2
	251 м и более	-	1
8.	Срок повторяемости рубок (для добровольно-выборочных и группово-выборочных рубок), лет	30	
9.	Общая площадь под погрузочными пунктами, производственными и бытовыми объектами должна составлять от общей площади лесосеки:		
	На лесосеках площадью более 10 га		
	при сплошных рубках	-	не более 5%
	при выборочных рубках	не более 3%	
	На лесосеках площадью 10 га и менее:		
	при сплошных рубках с последующим возобновлением	-	0,40 га
	при сплошных рубках с предварительным возобновлением	-	0,30 га
	при постепенных рубках	0,30 га	
	при выборочных рубках	0,25 га	
	На лесосеках сплошных рубок площадью более 10 га для создания межсезонных запасов древесины общая площадь погрузочных пунктов, производственных и бытовых площадок:		
	без повреждения почвы	-	не более 15% от площади лесосеки
	с повреждением почвы	-	не более 3% от площади лесосеки
	На лесосеках сплошных рубок с последующим искусственным лесовосстановлением	-	общая площадь погрузочных пунктов, производственных и бытовых площадок не ограничена
10.	Общая площадь трасс волоков и дорог (в % от площади лесосеки):		
	при сплошных рубках	-	не более 20%
	при выборочных рубках	не более 15%	
	при сплошных рубках с применением многооперационной техники	-	допускается увеличение площади под волоками до 30%
	в равнинных лесах, при сплошных рубках без сохранения подроста в условиях типов леса, где минерализация поверхности почвы имеет положительное значение для лесовосстановления	-	площадь волоков и дорог не ограничивается
	На лесосеках сплошных рубок с последующим искусственным лесовосстановлением	-	площадь трасс волоков и дорог не ограничивается
11.	Ширина трасс волоков для самоходных канатных установок, м	не более 10	

Рубки лесных насаждений осуществляются в форме выборочных рубок или сплошных рубок.

Выборочными рубками являются рубки, при которых на соответствующих землях или земельных участках вырубается часть деревьев и кустарников (часть 2 статьи 17 Лесного кодекса Российской Федерации).

Сплошными рубками признаются рубки, при которых на соответствующих землях или земельных участках вырубаются лесные насаждения с сохранением для воспроизводства лесов отдельных деревьев и кустарников или групп деревьев и кустарников (часть 3 статьи 17 Лесного кодекса Российской Федерации).

Выборочные рубки. Выборочные рубки спелых, перестойных лесных насаждений проводятся с интенсивностью, обеспечивающей формирование устойчивых лесных насаждений из второго яруса и подроста главных (целевых) пород. В этом случае проводится рубка части спелых и перестойных деревьев с сохранением второго яруса и подроста.

Ко второму ярусу относится часть деревьев древостоя, высота которых составляет от 0,5 до 0,8 высоты первого яруса. Отставшие в росте (старые) деревья первого яруса не относятся ко второму ярусу и подросту.

В лесах Нукутского лесничества правилами заготовки древесины допускается проведение добровольно-выборочных и группово-выборочных рубок.

При добровольно-выборочных рубках равномерно по площади вырубаются в первую очередь поврежденные, перестойные, спелые с замедленным ростом деревья, при условии обеспечения воспроизводства древесных пород, сохранения защитных и средообразующих свойств леса. Полнота древостоя после проведения данного вида выборочных рубок лесных насаждений не должна быть ниже 0,5.

Группово-выборочные рубки ведутся в лесных насаждениях с группово-разновозрастной структурой, при которых вырубаются перестойные и спелые деревья, группами в соответствии с их размещением по площади лесосеки. Площадь вырубаемых групп составляет от 0,01 до 0,5 гектара.

Период повторяемости при выборочных рубках составляет 30 лет.

В насаждениях с полнотой 0,3 – 0,5 в защитных лесах выборочные рубки деревьев, достигших возраста спелости, не планируются. Они станут возможны только после формирования второго яруса с полнотой не ниже 0,5 за счёт сохранённого подроста или предварительного искусственного возобновления.

Сроки примыкания лесосек при выборочных рубках спелых, перестойных лесных насаждений не устанавливаются.

В случае примыкания лесосек выборочных рубок спелых, перестойных лесных насаждений интенсивностью 30 процентов и более к лесосекам сплошных рубок спелых, перестойных лесных насаждений сроки примыкания устанавливаются такие же, как и для сплошных рубок спелых, перестойных лесных насаждений.

Сплошные рубки. К сплошным рубкам спелых, перестойных лесных насаждений относятся виды рубок: с предварительным лесовосстановлением (появление нового молодого поколения леса под пологом существующего древостоя) и с последующим лесовосстановлением (образование нового поколения леса после рубки спелого древостоя).

При проведении сплошных рубок спелых, перестойных лесных насаждений обязательным условием является обеспечение лесовосстановления способами, предусмотренными Правилами лесовосстановления, утвержденными приказом Минприроды России от 29 июня 2016 г. № 375.

Сплошные рубки спелых, перестойных лесных насаждений осуществляются с соблюдением параметров организационно-технических элементов рубок, к которым относятся: площадь и ширина лесосек, количество зарубов, направление рубки, направление лесосеки, сроки и способы примыкания лесосек.

Лесосеки сплошных рубок одного года рубки (зарубы) размещаются в установленном порядке на определенном расстоянии друг от друга в зависимости от ширины лесосеки и других условий. Количество зарубов устанавливается в расчете на 1 км. Между зарубами оставляются участки леса, шириной, кратной ширине лесосеки, установленной для этих насаждений.

Направление рубки характеризуется направлением, в котором каждая последующая лесосека примыкает к предыдущей лесосеке.

Размещение лесосек при проведении сплошных рубок осуществляется длинной стороной лесосеки перпендикулярно направлению преобладающих ветров.

Направление рубки в равнинных лесах устанавливается против преобладающих ветров.

В горных лесах направление рубки устанавливается вниз по склону, а рубка в пределах лесосеки ведется вверх по склону.

При трелевке (транспортировке) древесины канатными установками и летательными аппаратами допускается размещение лесосек длинной стороной вдоль склона с направлением рубки против преобладающих ветров.

В лесах, произрастающих в поймах рек, направление рубки устанавливается противоположным направлению течения реки.

Размещение лесосек в квартале или на лесном участке, отводимых в рубку в разные годы (примыкание), осуществляется с учетом срока (числа лет), по истечении которого проводится рубка на непосредственно примыкающей лесосеке.

Размещение лесосек в смежных кварталах (через просеку) в один год заготовки должно производиться с соблюдением организационно-технических параметров по ширине, длине лесосеки, и количеству зарубов. В случае, если размещение лесосек в смежных кварталах происходит в разные годы, то их размещение через просеку должно производиться с соблюдением установленных сроков примыкания, как по длинной, так и по короткой стороне лесосек.

Во всех лесах устанавливается непосредственное примыкание лесосек при сплошных рубках, как по короткой, так и по длинной стороне, а в лесах, произрастающих в поймах рек, - чересполосное примыкание лесосек.

При непосредственном примыкании очередная лесосека вырубается с учетом срока примыкания следом за предыдущей лесосекой.

При чересполосном примыкании очередная лесосека размещается через полосу леса шириной, равной предельной ширине лесосек.

Срок примыкания лесосек при сплошных рубках устанавливается, не считая года рубки, с учетом периодичности плодоношения древесных пород, обеспечения их успешного естественного восстановления лесов или условий создания лесных культур, сохранения экологических свойств лесов.

При искусственном восстановлении лесов на лесосеке или при сохранении подроста хозяйственно ценных пород (или при комбинированном, которое осуществляется за счет сочетания естественного и искусственного лесовосстановления) допускается установление срока примыкания по любой стороне лесосеки не менее двух лет.

Лицами, которым лесные участки предоставлены на праве постоянного (бессрочного) пользования или аренды, в уполномоченный орган заблаговременно до начала декларирования, подается информация для установления срока примыкания, с приложением документов, подтверждающих выполнение мероприятий (по искусственному лесовосстановлению или сохранении подроста хозяйственно ценных пород или комбинированному лесовосстановлению).

Лесотаксационные выделы, не превышающие по площади допустимые размеры лесосек, назначаются в рубку полностью, независимо от их фактической ширины, если они не примыкают к другим выделам со спелыми древостоями. Мелкие смежные лесотаксационные выделы могут объединяться в одну лесосеку в пределах установленных максимальных размеров лесосек.

Лесотаксационные выделы, расположенные среди неспелых лесных насаждений, превышающие установленные размеры лесосек менее чем в 1,5 раза, назначаются в рубку полностью.

В целях обеспечения рационального использования лесов, восстановления и поддержания естественной структуры лесных насаждений, утрачивающих свои средообразующие, водоохранные, санитарно-гигиенические, оздоровительные и иные полезные функции (перестойные и спелые осинники, тополевники и другие лесные насаждения вегетативного происхождения многократных генераций, а также погибшие насаждения, требующие по своему состоянию назначения сплошной санитарной рубки), - на лесных участках, предоставленных для заготовки древесины на правах аренды или постоянного (бессрочного) пользования, площади отдельных лесосек при сплошных рубках могут быть увеличены, но не более чем в 1,5 раза.

При заготовке древесины не допускается проведение рубок спелых, перестойных лесных насаждений с долей кедра три и более единицы в породном составе древостоя лесных насаждений.

При заготовке древесины в целях повышения биоразнообразия лесов на лесосеках могут сохраняться отдельные деревья в любом ярусе и их группы (старовозрастные деревья, деревья с дуплами, гнездами птиц, а также потенциально пригодные для гнездования и мест укрытия мелких животных).

В целях заготовки древесины проводится отвод части площади лесного участка, предназначенного в рубку (далее - лесосека), а также таксация лесосеки, при которой определяются количественные и качественные характеристики лесных насаждений и объем древесины, подлежащей заготовке.

При отводе лесосек устанавливаются и обозначаются на местности границы лесосек, отбираются и отмечаются деревья, предназначенные для рубки при проведении выборочных рубок.

В углу лесосеки, к которому произведена ее инструментальная привязка к квартальным просекам, таксационным визирам или другим постоянным ориентирам, устанавливается столб диаметром не менее 12 см и высотой над землей 1,3 м. На столбе делается надпись с указанием номера квартала и выдела (выделов), формы рубки лесных насаждений (сплошная рубка, выборочная рубка), года, на который запланирована рубка, номера лесосеки и ее эксплуатационная площадь в гектарах.

Для фиксации остальных углов лесосеки могут устанавливаться столбы произвольного диаметра без надписей или использоваться растущие деревья, на которых делаются соответствующие отметки (яркая лента, скотч, краска, затески).

Разработка лесосек без установления и обозначения на местности границы лесосек допускается при заготовке гражданами для собственных нужд в целях отопления сухостойной, ветровальной и буреломной древесины и очистке лесов от захламления. При этом на деревьях, подлежащих рубке, делаются отметки (яркая лента, скотч, краска, затески).

Отвод лесосек при всех формах рубок осуществляется в пределах лесного квартала.

Лесотаксационные выделы отводятся в рубку полностью, если площадь их не превышает предельные размеры лесосек, установленные, упомянутыми выше Правилами.

При рубке спелых, перестойных насаждений в эксплуатационных лесах в лесосеку могут включаться выделы приспевающих древостоев общей площадью менее 3 га.

В эксплуатационную площадь лесосек сплошных рубок при их отводе не включаются:

нелесные и не покрытые лесной растительностью лесные земли (болота, вырубки, прогалины и т.п.) независимо от их величины;

выделенные семенные куртины и полосы;

расположенные среди спелых древостоев участки молодняков, средневозрастных насаждений;

участки приспевающих лесных насаждений, находящиеся внутри выделов спелых и перестойных древостоев, площадью более 3 га;

участки природных объектов, имеющих природоохранное значение;

объекты биоразнообразия площадью более 0,1 га.

Допускается выделение неэксплуатационных участков по указанным критериям одновременно с осуществлением лесосечных работ в случаях, если они не были выделены при отводе лесосек. При этом в технологическую карту лесосечных работ вносятся соответствующие изменения.

Рубки ухода за лесами. Параметры использования лесов с целью заготовки древесины при проведении рубок ухода за лесами в средневозрастных, приспевающих, спелых и перестойных лесных насаждениях приведены в «Правилах ухода за лесами», утвержденными приказом Минприроды России от 22.11.2017 г. № 626.

Уход за лесами должен осуществляться с учетом требований законодательства Российской Федерации в области охраны окружающей среды, а также Правил заготовки древесины и особенностями заготовки древесины в лесничествах, лесопарках, указанных в статье 23 Лесного кодекса Российской Федерации, утвержденных приказом Минприроды России от 13 сентября 2016 г. № 474 с изменениями, внесенными приказом Минприроды России от 11 января 2017 г. № 5 Видов лесосечных работ, порядком и последовательностью их проведения, Правил пожарной безопасности в лесах, утвержденных постановлением Правительства Российской Федерации от 30 июня 2007 г. № 417, Правил санитарной безопасности в лесах, утвержденных постановлением Правительства Российской Федерации от 20 мая 2017 г. № 607 (далее – Правила санитарной безопасности), Особенностей использования, охраны, защиты, воспроизводства лесов, расположенных на особо охраняемых природных территориях, утвержденных приказом МПР России от 16 июля 2007 г. № 181 с изменениями, внесенными приказом МПР России от 12 марта 2008 г. № 54 Особенностей использования, охраны, защиты, воспроизводства лесов, расположенных в водоохранных зонах, лесов, выполняющих функции защиты природных и иных объектов, ценных лесов, а также лесов, расположенных на особо защитных участках лесов, утвержденных приказом Рослесхоза от 14 декабря 2010 г. № 485.

В лесах, расположенных на особо охраняемых природных территориях, уход за лесами проводится в соответствии с положением о соответствующей особо охраняемой природной территории.

В соответствии со статьей 64 Лесного кодекса Российской Федерации уход за лесами представляет собой осуществление мероприятий, направленных на повышение продуктивности лесов, сохранение их полезных функций (рубка части деревьев, кустарников, агролесомелиоративные и иные мероприятия).

Уход за лесами осуществляется в объемах по видам мероприятий, указанных в лесных планах субъектов Российской Федерации, лесохозяйственных регламентах лесничеств (лесопарков), в проектах освоения лесов.

Уход за лесами должен осуществляться лицами, использующими леса на основании договора аренды лесного участка, права постоянного (бессрочного) пользования лесным участком или безвозмездного пользования лесным участком, или органами государственной власти, органами местного самоуправления в пределах их полномочий, определенных в соответствии со статьями 81-84 Лесного кодекса Российской Федерации (далее – органы государственной власти, органы местного самоуправления), статьей 19 Лесного кодекса Российской Федерации.

К мероприятиям по уходу за лесами относятся рубки, проводимые в целях ухода за лесными насаждениями; агролесомелиоративные мероприятия; иные мероприятия, в том числе обновление лесных насаждений; переформирование лесных насаждений; реконструкция лесных насаждений; лесоводственно-лесозащитный уход за лесами; уход за лесовозобновлением, подростом и другими ценными компонентами насаждений (объектами ухода); рекреационно-ландшафтный уход за лесами; вспомогательные виды ухода за лесами; особые виды ухода за лесами.

Мероприятия по уходу за лесами осуществляются с учетом целевого назначения эксплуатационных лесов, категорий защитных лесов и особо защитных участков лесов.

В эксплуатационных лесах мероприятия по уходу за лесами направлены на повышение продуктивности лесов, получение высококачественной древесины и недревесных лесных ресурсов.

В эксплуатационных лесах уход ведется за целевыми древесными породами – искусственного и естественного происхождения, древесина которых наиболее востребована.

В защитных лесах и на особо защитных участках лесов мероприятия по уходу за лесами направлены на сохранение и восстановление средообразующих, водоохранных, защитных, санитарно-гигиенических, оздоровительных и полезных функций лесов.

Для защитных лесов и особо защитных участков лесов целевыми породами являются древесные породы, отвечающие целевому назначению защитных лесов и особо защитных участков лесов.

Рубки, проводимые в целях ухода за лесными насаждениями, осуществляются для достижения следующих результатов:

улучшение возрастной структуры и породного состава лесных насаждений;

повышение качества и устойчивости лесных насаждений;

сохранение и усиление защитных, водоохранных, санитарно-гигиенических свойств лесных насаждений;

поддержание и восстановление биологического разнообразия лесов;

повышение продуктивности насаждений (их ресурсного потенциала);

сокращение сроков выращивания технически спелой древесины;

рациональное использование ресурсов древесины.

В зависимости от возраста лесных насаждений и целей ухода за лесами осуществляются следующие виды рубок, проводимых в целях ухода за лесными насаждениями:

рубки осветления, направленные на улучшение породного и качественного состава молодняков и условий роста деревьев целевой или целевых древесных пород;

рубки прочистки, направленные на регулирование густоты лесных насаждений и улучшение условий роста деревьев целевой или целевых древесных пород, а также на продолжение формирования породного и качественного состава молодняков;

рубки прореживания, направленные на создание в лесных насаждениях благоприятных условий для формирования стволов и крон лучших деревьев;

проходные рубки, направленные на создание благоприятных условий роста лучших деревьев, увеличения их прироста, продолжения (завершения) формирования структуры насаждений;

рубки сохранения лесных насаждений, проводимые в спелых и перестойных древостоях в целях сохранения, поддержания их в состоянии эффективного выполнения целевых функций, накопления качественной древесины, увеличения плодоношения;

рубки обновления лесных насаждений, проводимые в перестойных древостоях, спелых и в утрачивающих целевые функции приспевающих древостоях с целью создания благоприятных условий для роста молодых перспективных деревьев, имеющихся в насаждении, появляющихся в связи с содействием возобновлению леса и проведением рубок лесных насаждений, проводимых в целях ухода за лесными насаждениями;

рубки переформирования лесных насаждений, проводимые в сформировавшихся средневозрастных и более старшего возраста древостоях с целью коренного изменения их состава, структуры, строения путем регулирования соотношения составляющих насаждение элементов леса и создания благоприятных условий роста деревьев целевых пород, поколений, ярусов;

рубки реконструкции, проводимые в целях удаления малоценных лесных насаждений или их частей для подготовки условий для проведения посадки, посева ценных лесообразующих пород, мер содействия естественному возобновлению леса;

ландшафтные рубки, направленные на формирование, сохранение, обновление, реконструкцию лесопарковых ландшафтов и повышение их эстетической, оздоровительной ценности и устойчивости;

рубки единичных деревьев, в том числе семенников, выполнивших свою функцию, должна осуществляться при рубках осветления, рубках прочистки, а также выполняться как отдельное мероприятие, если она не проводилась в процессе рубок осветления, рубок прочистки.

Рубки обновления, рубки переформирования, рубки реконструкции, рубки сохранения, ландшафтные рубки не проводятся в орехово-промысловых зонах и в лесных насаждениях с преобладанием кедра корейского.

Осуществление рубок обновления, переформирования, реконструкции лесных насаждений, расположенных на особо охраняемых природных территориях, допускается только в том случае, если их проведение установлено положением о данной особо охраняемой природной территории.

Возрастные периоды проведения различных видов рубок, проводимых в целях ухода за лесными насаждениями, приведены в таблице Б3, а нормативы рубок, проводимых в целях ухода за лесными насаждениями, для лесных районов приведены в таблице Б1.

Таблица Б3

Возрастные периоды проведения различных видов рубок, проводимых в целях ухода за лесными насаждениями

Виды рубок, проводимых в целях ухода за лесными насаждениями	Возраст лесных насаждений по преобладающим древесным породам, лет			
	сосна и лиственница	кедр	ель и пихта	береза и осина
Уход за молодняками (рубки осветления и рубки прочистки)	до 40	до 40	до 40	до 20
Рубки прореживания	41-60	41-80	41-60	21-40
Проходные рубки	более 60	более 80	более 60	более 40

Проведение проходных рубок должно прекращаться в лесных насаждениях хвойных и мягколиственных семенного и вегетативного происхождения за один класс возраста до установленного возраста рубки.

В кедровых лесах с классом возраста 40 лет проходные рубки должны вестись до 120-летнего возраста.

При осуществлении всех видов рубок, проводимых в целях ухода за лесными насаждениями, обеспечивается улучшение санитарного состояния лесных насаждений путем рубки усохших, сильно поврежденных и ослабленных деревьев, которые относятся к нежелательным в соответствии с пунктом 22 Правил ухода за лесами. Исключение составляют отдельные деревья или группы деревьев, подлежащие оставлению в качестве вспомогательных для сохранения устойчивости, биоразнообразия и других экологических целей, если они не являются источниками распространения опасной патологии и объектами повышения пожарной опасности, подлежащими обязательному удалению в соответствии с требованиями Правил санитарной безопасности в лесах и Правил пожарной безопасности в лесах.

Лесоводственная целесообразность осуществления рубок, проводимых в целях ухода за лесными насаждениями, устанавливается по следующим признакам: породный состав, полнота и густота древостоя, сомкнутость его полога, соотношение высот деревьев разных пород и категорий, размещение деревьев по площади.

В средневозрастных лесных насаждениях при рубках прореживания и проходных рубках определяющими признаками целесообразности их осуществления являются: полнота древостоя и сомкнутость полога, густота и состав древостоев, размещение деревьев по площади и в пологе леса.

Рубки, проводимые в целях ухода за лесными насаждениями, подразделяются по интенсивности: очень слабая – до 10 %; слабая – 11-20 %; умеренная – 21-30 %, умеренно-высокая – 31-40 %; высокая – 41-50 %; очень высокая – 51-70 %; исключительно высокая – 71-90 % с уходом за целевыми деревьями под пологом (доля деревьев целевых пород в насаждении может быть менее 10 % при достаточном количестве жизнеспособных растений).

Мероприятия по обновлению насаждений (рубка обновления и дополняющие ее мероприятия), осуществляются с содействием естественному лесовосстановлению или с посадкой целевых древесных пород в спелых и перестойных лесных насаждениях, утрачивающих полезные функции, либо в ослабленных, теряющих устойчивость, жизнеспособность приспевающих лесных насаждениях.

Мероприятия по обновлению лесных насаждений, под пологом которых нет или имеется недостаточное для формирования древостоя целевых пород количество молодых деревьев, в которых разреживание не обеспечивает естественное возобновление целевых древесных пород, осуществляются с посадкой растений целевых древесных пород под пологом разреженных до полноты 0,6 и ниже насаждений в срок не более 5 лет после рубки или на площадках и полосах в течение 1-2 лет после вырубки на них деревьев первого яруса. Последующие рубки, проводимые в целях ухода за лесными насаждениями, осуществляются на участке только после того, как на площадках или полосах сформируется сомкнутый молодняк. Подрост и подлесок нежелательных древесных пород, мешающие возобновлению и росту молодых деревьев целевых пород, должны быть вырублены.

В период между приемами рубки обновления должны проводиться: уход за подростом, разреживание или удаление подлеска, а также рубки осветления и рубки прочистки на полосах с удаленным верхним ярусом.

В эксплуатационных лесах рубки переформирования средневозрастных и приспевающих лесных насаждений с первым ярусом мягколиственных или нецелевых на данном участке пород и наличием подпологового жизнеспособного поколения целевых хвойных, твердолиственных и других пород (потенциальные ельники и потенциальные кедровники) осуществляются за 2-3 приема равномерной или чересполосной рубки с учетом состояния подпологового поколения и способности его адаптации при удалении верхнего яруса. Для сохранения недостаточно устойчивых при рубках древостоев на последний прием оставляется большая часть удаляемого древостоя (на 5-10 %) и устойчивые полосы шириной не менее верхней высоты древостоя.

В защитных лесах в целях повышения эффективности выполнения водоохранных, защитных и полезных функций, насаждения с древостоями лиственных пород в верхнем ярусе или их преобладанием, и наличием второго яруса из хвойных деревьев, а также жизнеспособного, перспективного хвойного подроста, переформировываются в целевые, с преобладанием хвойных пород (преимущественно ели) за один-два приема рубки с учетом устойчивости разреживаемого древостоя. При этом общая сомкнутость крон разреживаемого древостоя и освобождаемого из-под полога поколения хвойных не должна быть менее 0,7.

Мероприятия по переформированию одновозрастных смешанных по составу хвойно-лиственных насаждений в разновозрастные (условно и абсолютно разновозрастные с количеством возрастных поколений леса соответственно не менее 3-4) осуществляются за 3-4 приема рубки, проводимые в целях ухода за лесными насаждениями, интенсивностью 25-30 % по запасу с периодом повторения 0,6-1,0 класса возраста. Указанные мероприятий проводятся в приспевающих насаждениях с преобладанием малоценных недолговечных мягколиственных пород, которые вырубаются в первые приемы по мере их старения, при этом хвойные лесные насаждения не подлежат рубке.

Мероприятия по реконструкции лесных насаждений в эксплуатационных лесах должны проводиться с целью замены малопроизводительных и низкокачественных древостоев (низкополнотных, неудовлетворительного состава, низкотоварных) древостоями целевых пород.

В защитных лесах мероприятия по реконструкции лесных насаждений должны проводиться с целью замены лесных насаждений, утрачивающих свои средообразующие, водоохранные, санитарно-гигиенические, оздоровительные и иные полезные функции, на лесные насаждения, обеспечивающие сохранение целевого назначения защитных лесов и выполняемых ими полезных функций.

Мероприятия по реконструкции лесных насаждений не проводятся в лесных насаждениях, произрастающих на склонах крутизной выше 20 градусов, а также в лесах, расположенных в лесотундровых зонах, в нерестоохранных полосах лесов.

Мероприятия по реконструкции лесных насаждений должны осуществляться путем полной (сплошной), частичной, а также неполной вырубки малоценного древостоя за один или несколько приемов с полным или неполным, дополняющим сохраненную часть насаждения, лесовосстановлением.

В эксплуатационных лесах нормативы мероприятий по реконструкции лесных насаждений, в том числе рубок (ширина и площадь лесосек, срок примыкания лесосек) в средневозрастных, приспевающих, спелых и перестойных малоценных лесных насаждениях должны определяться в соответствии с нормативами сплошных рубок лесных насаждений мягколиственных древесных пород, установленных Правилами заготовки древесины.

При проведении мероприятий по реконструкции молодняков площадь лесных участков, на которых проводятся рубки реконструкции, не должна ограничиваться, а лесовосстановительные мероприятия должны быть проведены в течение одного года после рубки реконструкции.

При проведении мероприятий по реконструкции лесных насаждений в защитных лесах должны применяться виды многоприемной, несплошной и неполной реконструкции. В малоценных лесных насаждениях в защитных лесах площадь участков одноприемной реконструкции не должна превышать 5 га, при двух-трехприемной реконструкции – 10 га. При этом, площадь лесосеки не должна быть больше половины реконструируемого участка, расположенного среди других участков земель, занятых лесными насаждениями, при ширине лесосеки не более 100 м и ее протяженности, равной не более одной трети реконструируемого участка.

Площадь лесосеки должна составлять не более 3 га при реконструкции малоценных лесных насаждений на участке, примыкающем к участкам земель, не занятых лесными насаждениями, а также планируемым на ближайшие 5 лет вырубкам, в лесах, расположенных на склонах крутизной свыше 6 градусов.

Проведение каждой последующей рубки реконструкции на соседних участках допускается только после того, как на примыкающих к нему участках произошло лесовосстановление лесными насаждениями ценных пород, соответствующими критериям и требованиям к молоднякам, площади которых подлежат отнесению к землям, занятым лесными насаждениями, установленным Правилами лесовосстановления.

Лесоводственно-лесозащитный уход за лесами включает в себя мероприятия по уходу за лесами, проводимые в целях оздоровления лесных насаждений, повышения их устойчивости к вредителям и болезням, предотвращения ослабления, а также снижения интенсивности распространения патологии, как в пределах лесного участка, так и на соседние лесные участки.

К лесоводственно-лесозащитным мероприятиям по уходу за лесами относятся:

– формирование и сохранение рубками, проводимыми в целях ухода за лесными насаждениями, насаждений наиболее устойчивых состава и структуры в конкретных лесорастительных условиях к поражению их вредными организмами и распространению патологии, а также повреждениям неблагоприятными природными факторами (ветровал, снеголом, снеговал, ожеледь);

– создание, формирование и поддержание рубками, проводимыми в целях ухода за лесными насаждениями, и другими мероприятиями по уходу за лесами породно-возрастной структуры лесных насаждений, при которой повышается общая противопатологическая устойчивость лесов, снижается вероятность массового поражения их вредными организмами, уменьшается или предотвращается возможность неограниченного распространения патологии по массивам лесных насаждений одинакового породного состава, возраста и структуры;

– регулярное оздоровление лесных насаждений, улучшение их санитарного состояния на протяжении всего цикла развития лесного насаждения рубками, проводимыми в целях ухода за лесными насаждениями и другими мероприятиями по уходу за лесами, в том числе осуществляемыми в целях предупреждения распространения вредных организмов;

- уборка неликвидной древесины.

Планирование и проведение мероприятий по уборке неликвидной древесины, осуществляется органами государственной власти, органами местного самоуправления и лицами, использующими леса, на предоставленных в постоянное (бессрочное пользование, аренду лесных участках, в соответствии с проектом освоения лесов и на основании актов лесопатологического обследования, подтверждающего санитарное и лесопатологическое состояние лесного участка.

В Нукутском лесничестве лесоводственно-лесозащитный уход заключается в одновременной вырубке при проведении всех видов рубок ухода за лесами деревьев неудовлетворительного состояния (сухостойных, буреломных, снеголомных, отмирающих, пораженных грибными и иными заболеваниями и вредителями, сильно поврежденных животными), а также аварийных деревьев.

Критериями отбора деревьев для проведения лесоводственно-лесозащитного ухода за лесами являются категории состояния деревьев, определяемые по их внешним признакам (приложении № 1 Правил санитарной безопасности в лесах, утвержденных постановлением Правительства Российской Федерации от 20.05.2017 № 607).

Таблица Б4

Категории состояния деревьев и внешние признаки деревьев

Категории состояния деревьев	Внешние признаки деревьев	
	хвойные	лиственные
4 - усыхающие	крона сильно ажурная; хвоя серая, желтоватая или желто-зеленая; прирост очень слабый или отсутствует; усыхание более 2/3 ветвей	крона сильно ажурная; листва мелкая, редкая, светло-зеленая или желтоватая; прирост очень слабый или отсутствует; усыхание более 2/3 ветвей
5 - свежий сухостой	хвоя серая, желтая или красно-бурая; кора частично опала	листва увяла или отсутствует; ветви низших порядков сохранились, кора частично опала
5а - свежий ветровал	хвоя зеленая, серая, желтая или красно-бурая; кора обычно живая, ствол повален или наклонен с обрывом более 1/3 корней	листва зеленая, увяла, либо не сформировалась; кора обычно живая, ствол повален или наклонен с обрывом более 1/3 корней
5б - свежий бурелом	хвоя зеленая, серая, желтая или красно-бурая; кора ниже слома обычно живая, ствол сломлен ниже 1/3 протяженности кроны	листва зеленая, увяла, либо не сформировалась; кора ниже слома обычно живая, ствол сломлен ниже 1/3 протяженности кроны
6 - старый сухостой	живая хвоя (листва) отсутствует; кора и мелкие веточки осыпались частично или полностью; стволовые вредители вылетели; в стволе мицелий дереворазрушающих грибов, снаружи плодовые тела трутовиков	
6а - старый ветровал	живая хвоя (листва) отсутствует; кора и мелкие веточки осыпались частично или полностью; ствол повален или наклонен с обрывом более 1/3 корней; стволовые вредители вылетели	
6б - старый бурелом	живая хвоя (листва) отсутствует; кора и мелкие веточки осыпались частично или полностью; ствол сломлен ниже 1/3 протяженности кроны; стволовые вредители выше места слома вылетели; ниже места слома могут присутствовать: живая кора, водяные побеги, вторичная крона, свежие поселения стволовых вредителей	
7 - аварийные деревья	деревья со структурными изъянами (наличие дупел, гнилей, обрыв корней, опасный наклон), способными привести к падению всего дерева или его части и причинению ущерба населению или государственному имуществу и имуществу граждан	

Для осуществления рубок, проводимых в целях ухода за лесными насаждениями, за исключением рубок осветления и рубок прочистки, проводится отвод лесосеки в соответствии с Правилами заготовки древесины и Видами лесосечных работ.

При отводе лесосеки для проведения ухода за лесами, на назначенных в рубку деревьях диаметром 8 см и более на высоте 1,3 м делается отметка (краска, яркая лента, затески).

Запас вырубаемой древесины должен определяться на основании сплошного перечета назначенных в рубку деревьев.

Рубки, проводимые в целях ухода за лесными насаждениями, без предварительного отбора и отметки вырубаемых деревьев осуществляются специально обученными машинистами лесозаготовительных машин и вальщиками леса.

В лиственных лесных насаждениях отвод лесосек должен производиться в течение вегетационного периода, а в хвойных – в течение всего года.

При проведении рубок без предварительного отбора и отметки вырубаемых деревьев отвод лесосек производится в течение всего года.

Технология проведения ухода за лесами должна обеспечивать проведение работ с минимальным повреждением деревьев, оставляемых для выращивания.

Не допускается повреждение деревьев более чем:

2 % от количества деревьев, оставляемых на выращивание, при проведении рубок осветления и рубок прочистки;

3 % от количества деревьев, оставляемых на выращивание, при проведении рубок прореживания, проходных рубок, рубок обновления и переформирования лесных насаждений.

В защитных лесах при уходе за лесами поврежденные деревья не должны составлять более 2 % от количества деревьев, оставляемых на выращивание.

К поврежденным деревьям относятся: деревья с обломом вершины; сломом ствола; с наклоном на 10 градусов и более; повреждением кроны на одну треть и более ее поверхности; обдиром коры на стволе, составляющим 10 % и более окружности ствола; с обдиром и обрывом скелетных корней.

При проведении ухода за лесами должно обеспечиваться сохранение подроста лесных насаждений целевых пород на площадях, не занятых погрузочными пунктами, трассами магистральных и пасечных волоков, дорогами, производственными и бытовыми площадками, в соответствии с Правилами лесовосстановления.

Рубки, проводимые в целях ухода за лесными насаждениями, в средневозрастных, приспевающих, спелых и перестойных насаждениях осуществляются в соответствии с Правилами заготовки древесины и Видами лесосечных работ.

Технология проведения рубок ухода за лесами (прореживаний, проходных рубок, прочих лесохозяйственных рубок) отражена в нормативно-технологических картах № 3, № 4, № 6 (приложение № 1).

Методы лесовосстановления

При проведении рубок лесных насаждений полежит сохранению жизнеспособный подрост главных (целевых) пород (сосны, кедра, лиственницы, ели, пихты и других) в соответствующих им лесорастительных условиях.

Осуществление сплошных рубок на лесных участках, предоставленных для заготовки древесины, допускается только при условии воспроизводства лесов на указанных лесных участках (часть 5 статьи 17 Лесного кодекса Российской Федерации).

Меры по сохранению подроста лесных насаждений ценных лесных древесных пород осуществляются одновременно с проведением рубок лесных насаждений. Рубка в таких случаях проводится преимущественно в зимнее время по снежному покрову с применением технологий, позволяющих обеспечить сохранение от уничтожения и повреждения подроста и молодняка ценных лесных древесных пород в количестве, определенном при отводе лесосек. После проведения рубок проводится уход за сохраненным подростом и молодняком лесных древесных пород путем их освобождения от завалов порубочными остатками, вырубки сломанных и поврежденных экземпляров.

Сохранению подлежит жизнеспособный подрост и молодняк главных лесных древесных пород в соответствующих им природно-климатических условиях.

Для защиты подроста главных лесных древесных пород от неблагоприятных факторов среды на вырубках, более успешного роста и формирования лесных насаждений нужного состава полностью или частично сохраняется подрост сопутствующих лесных древесных пород и кустарниковые породы.

Подрост кедра подлежит учёту и сохранению как главная лесная древесная порода при всех способах рубок, независимо от количества и характера его размещения по площади лесосеки и состава лесного насаждения до рубки.

Жизнеспособные подрост и молодняк лесных насаждений хвойных пород характеризуются следующими признаками: густая хвоя, зеленая или темно-зеленая окраска хвои, заметно выраженная мутовчатость, островершинная или конусообразная симметричная густая или средней густоты крона протяженностью не менее 1/3 высоты ствола в группах и 1/2 высоты ствола – при одиночном размещении, прирост по высоте за последние 3–5 лет не утрачен, прирост вершинного побега не менее прироста боковых ветвей верхней половины кроны, прямые неповрежденные стволики, гладкая или мелкочешуйчатая кора без лишайников.

Растущий на валежной древесине подрост и молодняк лесных насаждений хвойных пород относится по указанным признакам к жизнеспособному в том случае, если валежная древесина разложилась, а корниподроста проникли в минеральную часть почвы.

В сосняках, произрастающих на супесчаных почвах, подрост еловых лесных насаждений сохраняется при условии, если еловое насаждение не будет снижать качества и продуктивности древостоя. При восстановлении сосновых и еловых лесных насаждений подрост в необходимых случаях сохраняется на вырубке для защиты почвы и формирования, устойчивых и высокопроизводительных сосново-еловых лесных насаждений.

Пораженный вредными организмами, слаборазвитый и поврежденный при рубке леса подрост по окончании лесосечных работ должен быть срублен.

При проведении сплошных рубок спелых, перестойных лесных насаждений с предварительным лесовосстановлением должно обеспечиваться сохранение подроста лесных насаждений целевых пород на площадях, не занятых погрузочными пунктами, трассами магистральных и пасечных волоков, дорогами, производственными и бытовыми площадками, в соответствии с Правилами лесовосстановления, утвержденными приказом Минприроды России от 29 июня 2016 г. № 375.

При проведении выборочных рубок спелых, перестойных лесных насаждений должно обеспечиваться сохранение подроста лесных насаждений целевых пород на площадях, не занятых погрузочными пунктами, трассами магистральных и пасечных волоков, дорогами, производственными и бытовыми площадками, в количестве не менее 70 процентов (для горных лесов - 60 процентов).

На лесосеках, на которых осуществляются сплошные рубки спелых и перестойных лесных насаждений при содействии естественному восстановлению лесов, сохраняются выделенные при отводе лесосек источники обсеменения, к которым относятся единичные семенники, семенные группы, куртины, полосы, а также стены леса, если в них есть семенные деревья. Источники обсеменения должны размещаться по площади лесосеки равномерно.

Количество оставляемых единичных семенников должно быть не менее 20 штук на гектаре.

Семенные группы и куртины оставляют, в первую очередь, за счет участков средневозрастных и приспевающих древостоев главных пород с небольшой примесью лиственных, расположенных на возвышенных участках лесосеки.

Семенные куртины и полосы оставляют за счет участков древостоев пород, слабоустойчивых к ветровалу (ель, пихта), расположенных на участках с влажными слабодренированными почвами. Ширина семенных куртин и полос для сохранения их устойчивости должна составлять не менее 30 м.

Расстояние между группами семенников, семенными полосами и куртинами должно составлять не более 100 м.

В лиственных лесах в качестве источников обсеменения оставляются имеющиеся в составе хвойные породы.

При отборе и учете семенников для их отграничения у выбранных деревьев вокруг ствола на высоте 1,3 м производится соскабливание поверхностного слоя коры или отметка иным способом (яркая лента, скотч, краска).

Отграничение семенных групп, куртин и полос производится с помощью отметки (яркая лента, скотч, краска, затески) граничных деревьев, не входящих в лесосеку.

В защитных лесах после проведения сплошных рубок лесных насаждений, утрачивающих свои средообразующие, водоохранные, санитарно-гигиенические, оздоровительные и иные полезные функции (перестойные и спелые осинники, тополевники и другие лесные насаждения вегетативного происхождения многократных генераций, а также погибшие насаждения, требующие по своему состоянию назначения сплошной санитарной рубки), проводится искусственное возобновление лесов путем закладки лесных культур хозяйственно ценных пород в течение двух лет после рубки.

На лесных участках, предоставленных в аренду для заготовки древесины, лесовосстановление осуществляется арендаторами этих лесных участков. Невыполнение арендаторами требований лесохозяйственного регламента и проекта освоения лесов, Правил заготовки древесины в части воспроизводства лесов является основанием для прекращения пользования лесными участками.

Способы и методы лесовосстановления не покрытых лесом земель изложены в разделе требования к воспроизводству лесов (нормативы, параметры, сроки проведения мероприятий по лесовосстановлению, лесоразведению, уходу за лесами).

Сроки использования лесов для заготовки древесины и другие сведения

Заготовка древесины осуществляется в пределах расчетной лесосеки на принципах обеспечения многоцелевого, рационального, непрерывного, неистощительного использования лесов для удовлетворения потребностей общества в лесах и лесных ресурсах.

Заготовка древесины представляет собой предпринимательскую деятельность, связанную с рубкой лесных насаждений, а также с вывозом из леса древесины (часть 1 статьи 29 Лесного кодекса Российской Федерации).

Граждане, юридические лица осуществляют заготовку древесины на основании договоров аренды лесных участков (часть 8 статьи 29 Лесного кодекса Российской Федерации).

Договор аренды лесного участка, находящегося в государственной или муниципальной собственности, заключается на срок от десяти до сорока девяти лет.

В случае, если федеральными законами допускается осуществление заготовки древесины федеральными государственными учреждениями, лесные участки, находящиеся в государственной собственности, могут предоставляться этим учреждениям для указанной цели в постоянное (бессрочное) пользование (часть 1 статьи 29.1 Лесного кодекса Российской Федерации).

В исключительных случаях, предусмотренных законами субъектов Российской Федерации, допускается осуществление заготовки древесины для обеспечения государственных нужд или муниципальных нужд на основании договоров купли-продажи лесных насаждений (часть 2 статьи 29.1 Лесного кодекса Российской Федерации).

При осуществлении мероприятий, предусмотренных статьей 19 Лесного кодекса Российской Федерации, заготовка соответствующей древесины осуществляется на основании договора купли-продажи лесных насаждений или указанного в части 5 статьи 19 Лесного кодекса Российской Федерации контракта (часть 3 статьи 29.1 Лесного кодекса Российской Федерации).

В лесничествах, лесопарках, расположенных на землях лесного фонда, допускается осуществление заготовки древесины юридическими лицами и индивидуальными предпринимателями, относящимися в соответствии с Федеральным законом от 24 июля 2007 г. № 209-ФЗ «О развитии малого и среднего предпринимательства в Российской Федерации» к субъектам малого и среднего предпринимательства, на основании договоров купли-продажи лесных насаждений (часть 4 статьи 29.1 Лесного кодекса Российской Федерации).

Заготовка древесины осуществляется в соответствии с Правилами, лесным планом субъекта Российской Федерации, лесохозяйственным регламентом лесничества, лесопарка, а также проектом освоения лесов и лесной декларацией (за исключением случаев заготовки древесины на основании договора купли-продажи лесных насаждений или указанного в части 5 статьи 19 Лесного кодекса Российской Федерации контракта).

Граждане вправе заготавливать древесину для целей отопления, возведения строений и иных собственных нужд (часть 1 статьи 30 Лесного кодекса Российской Федерации).

В местах традиционного проживания и хозяйственной деятельности лиц, относящихся к коренным малочисленным народам Севера, Сибири и Дальнего Востока Российской Федерации и ведущих традиционный образ жизни, эти лица имеют право бесплатно осуществлять заготовку древесины для собственных нужд, исходя из установленных нормативов, установленных законами субъектов Российской Федерации (часть 2 статьи 30 Лесного кодекса Российской Федерации).

Граждане осуществляют заготовку древесины для собственных нужд на основании договоров купли-продажи лесных насаждений (часть 4 статьи 30 Лесного кодекса Российской Федерации).

Порядок и нормативы заготовки гражданами древесины для собственных нужд устанавливаются законами субъектов Российской Федерации, а порядок и нормативы заготовки гражданами древесины для собственных нужд, осуществляемой на землях особо охраняемых природных территорий федерального значения, - федеральным органом исполнительной власти, в ведении которого находятся особо охраняемые природные территории (часть 5 статьи 30 Лесного кодекса Российской Федерации.

Граждане, юридические лица в целях заготовки древесины вправе осуществлять строительство лесных дорог, лесных складов, других строений и сооружений за исключением случаев, предусмотренных частями 2 - 4 статьи 29.1 и частью 3 статьи 30 Лесного кодекса Российской Федерации.

Постановлением Правительства Российской Федерации от 23.02.2018 г. № 190 утверждено Положение о подготовке и утверждении перечня приоритетных инвестиционных проектов в области освоения лесов, определяющее порядок подготовки и утверждения перечня инвестиционных проектов.

К инвестиционным проектам относятся инвестиционные проекты по:

модернизации объектов лесоперерабатывающей инфраструктуры, включая переработку древесных отходов, в том числе в биоэнергетических целях, с минимальным объемом капитальных вложений не менее 500 млн. рублей;

созданию объектов лесной инфраструктуры и лесоперерабатывающей инфраструктуры, включая переработку древесных отходов, в том числе в биоэнергетических целях (при этом объем капитальных вложений, направленных на создание объектов лесной инфраструктуры, не должен превышать 20 процентов общего объема капитальных вложений), с минимальным объемом капитальных вложений не менее 750 млн. рублей.

Допускается объединение в один инвестиционный проект нескольких инвестиционных проектов, выполняемых одной организацией, реализующей инвестиционный проект (далее - инвестор), на территории одного или нескольких субъектов Российской Федерации.

Основанием для включения инвестиционного проекта в перечень инвестиционных проектов является решение Министерства промышленности и торговли Российской Федерации, принятое на основании решения заинтересованного органа об утверждении заявки инвестора на реализацию инвестиционного проекта (далее - заявка). Заинтересованными органами в отношении инвестиционных проектов, реализуемых:

на лесных участках, находящихся в собственности субъектов Российской Федерации или муниципальных образований, являются органы государственной власти субъектов Российской Федерации или органы местного самоуправления соответственно;

на лесных участках в границах земель лесного фонда, осуществление полномочий по предоставлению в аренду которых, а также полномочий по организации и проведению соответствующих торгов передано Российской Федерацией органам государственной власти субъектов Российской Федерации в соответствии с частью 1 статьи 83 Лесного кодекса Российской Федерации, являются органы государственной власти субъектов Российской Федерации;

на лесных участках в границах земель лесного фонда, осуществление полномочий по предоставлению в аренду которых, а также полномочий по организации и проведению соответствующих торгов не передано Российской Федерацией органам государственной власти субъектов Российской Федерации в соответствии с частью 2 статьи 83 Лесного кодекса Российской Федерации, а также на лесных участках в границах земель лесного фонда на территориях субъектов Российской Федерации, по которым принято решение об изъятии переданных Российской Федерацией в соответствии с частью 1 статьи 83 Лесного кодекса Российской Федерации полномочий у органа государственной власти субъекта Российской Федерации в установленном порядке, является Федеральное агентство лесного хозяйства.

Решение Министерства промышленности и торговли Российской Федерации о включении инвестиционного проекта в перечень инвестиционных проектов и перечень инвестиционных проектов размещаются на официальном сайте Министерства промышленности и торговли Российской Федерации в информационно-телекоммуникационной сети «Интернет».

После утверждения заинтересованным органом заявки и до принятия Министерством промышленности и торговли Российской Федерации решения о включении инвестиционного проекта в перечень инвестиционных проектов передача третьим лицам в аренду лесных участков, предусмотренных для реализации инвестиционных проектов, а также продажа третьим лицам лесных насаждений на указанных участках не допускаются.

Без проведения торгов договоры аренды лесных участков, находящихся в государственной или муниципальной собственности, заключаются в случае реализации приоритетных инвестиционных проектов в области освоения лесов в целях заготовки древесины и в случае заготовки древесины на лесных участках, предоставленных юридическим лицам или индивидуальным предпринимателям в соответствии со статьями 43 - 46 Лесного кодекса Российской Федерации (часть 3 статьи 74 Лесного кодекса Российской Федерации.

Заготовка древесины осуществляется в пределах расчетной лесосеки лесничества, лесопарка по видам целевого назначения лесов, хозяйствам и преобладающим породам.

Лица, использующие леса для заготовки древесины на основании договора аренды лесного участка или права постоянного (бессрочного) пользования лесным участком, используют дополнительный объем древесины в текущем году за счет недоиспользованного установленного объема изъятия древесины по лесному участку за предыдущие три года при условии полного использования установленного на текущий год объема изъятия древесины по договору аренды или проекту освоения лесов (при предоставлении лесного участка на праве постоянного (бессрочного) пользования).

Недоиспользованный объем древесины определяется как разница между установленным допустимым объемом изъятия древесины по договору аренды лесного участка или по проекту освоения лесов и объемом фактически заготовленной древесины за соответствующий год.

При этом суммарный объем заготовки древесины в лесничестве, лесопарке не должен превышать расчетную лесосеку, установленную для соответствующего лесничества, лесопарка.

Объем древесины, заготовленной при ликвидации чрезвычайных ситуаций в лесах, возникших вследствие лесных пожаров, и последствий этих чрезвычайных ситуаций, а также при ликвидации очагов вредных организмов в расчетную лесосеку не включается (часть 5 статьи 53.7 и часть 3 статьи 60.8 Лесного кодекса Российской Федерации).

Рубка лесных насаждений, трелевка, частичная переработка, хранение, вывоз заготовленной древесины осуществляются лицом, использующим лесной участок в целях заготовки древесины, в течение 12 месяцев с даты начала декларируемого периода согласно лесной декларации. В случае заготовки древесины на основании договора купли-продажи лесных насаждений или контракта, указанного в части 5 статьи 19 Лесного кодекса Российской Федерации, рубка лесных насаждений, трелевка, частичная переработка, хранение, вывоз осуществляются в течение срока, установленного договором или контрактом соответственно.

Увеличение сроков рубки лесных насаждений, трелевки, частичной переработки, хранения, вывоза древесины, указанных в настоящем пункте, допускаются в случае возникновения неблагоприятных погодных условий, исключающих своевременное исполнение данных требований.

Срок рубки лесных насаждений, трелевки, частичной переработки, хранения, вывоза древесины может быть увеличен не более чем на 12 месяцев уполномоченным органом по письменному заявлению лица, использующего леса.

Разрешение на изменение сроков рубки лесных насаждений, трелевки, частичной переработки, хранения, вывоза древесины выдается в письменном виде с указанием местонахождения лесосеки (участковое лесничество, номер лесного квартала, номер лесотаксационного выдела, номер лесосеки), площади лесосеки, объема древесины и вновь установленного (продленного) срока (даты) рубки лесных насаждений, трелевки, частичной переработки, хранения, вывозки древесины.

При выполнении лесосечных работ должны соблюдаться условия договора аренды лесного участка, договора-купли-продажи лесных насаждений, контракта, указанного в части 5 статьи 19 Лесного кодекса Российской Федерации, права постоянного (бессрочного) пользования, проекта освоения лесов, лесной декларации, технологической карты лесосечных работ, требования лесного законодательства, нормативных правовых актов, регулирующих лесные отношения.

Очистка мест рубок от порубочных остатков проводится одновременно с рубкой лесных насаждений и трелевкой древесины. После проведения указанных работ допускается доочистка лесосек.

Очистка мест рубок осуществляется следующими способами:

укладкой порубочных остатков на волоки с целью их укрепления и предохранения почвы от сильного уплотнения и повреждения при трелевке;

сбором порубочных остатков в кучи и валы с последующим сжиганием их в пожаробезопасный период;

сбором порубочных остатков в кучи и валы с оставлением их на месте для перегнивания и для подкормки диких животных в зимний период;

разбрасыванием измельченных порубочных остатков в целях улучшения лесорастительных условий;

укладкой и оставлением на перегнивание на месте рубки;

вывозом порубочных остатков в места их дальнейшей переработки.

Указанные способы очистки мест рубок при необходимости могут применяться комбинированно.

Очистка лесосек сплошных рубок с последующим искусственным лесовосстановлением должна производиться способами, обеспечивающими создание условий для проведения всего комплекса лесовосстановительных работ (подготовка участка и обработка почвы, посадка или посев лесных культур, агротехнические уходы), а также ухода за молодняками.

Очистка лесосек сплошных рубок с наличием подроста ценных пород осуществляется способами, обеспечивающими его сохранность. В весенний, летний и осенний периоды в большинстве случаев порубочные остатки целесообразно укладывать на волоках, а оставшиеся окучивать в местах, где нет подроста. В зимний период, кроме того, возможно сжигание порубочных остатков небольшими кучами в местах без подроста.

Сжигание порубочных остатков сплошным палом не допускается.

При трелевке деревьев с кронами сжигание порубочных остатков должно производиться по мере их накопления на специально подготовленных площадках.

В горных условиях в целях предотвращения эрозионных процессов порубочные остатки укладываются на трелевочные волоки, а также в валы, располагаемые по горизонталям склонов с расстоянием между ними 8 - 10 метров.

Очистка лесосек от порубочных остатков осуществляется с соблюдением требований Правил пожарной безопасности в лесах.

Обязательному сжиганию подлежат порубочные остатки при проведении санитарных рубок в очагах вредных организмов, в которых они могут оказаться источником распространения инфекции или средой для ее сохранения и заселения вторичными вредными организмами, если порубочные остатки не вывозятся в места их дальнейшей переработки.

После завершения работ по заготовке древесины проводится осмотр лесосек, на которых закончена рубка лесных насаждений (далее осмотр лесосек).

Осмотр лесосек, расположенных на землях, находящихся в федеральной собственности, собственности субъектов Российской Федерации, муниципальной собственности, осуществляется соответственно органами государственной власти, органами местного самоуправления в пределах их полномочий, определенных в соответствии со статьями 81 - 84 Лесного кодекса Российской Федерации (далее - лица, осуществляющие осмотр лесосек).

Осмотр лесосек проводится в целях проверки соблюдения условий договора аренды лесного участка, права постоянного (бессрочного пользования), договора купли-продажи лесных насаждений, контракта, указанного в части 5 статьи 19 Лесного кодекса Российской Федерации, проекта освоения лесов, лесной декларации, технологической карты лесосечных работ, требований лесного законодательства, нормативных правовых актов, регулирующих лесные отношения, после завершения лесосечных работ.

В случае заготовки древесины на основании договора аренды лесного участка, права постоянного (бессрочного) пользования осмотр лесосек осуществляется в бесснежный период, но не позднее 6 месяцев со дня окончания выполнения лесосечных работ.

В случае заготовки древесины на основании договора купли-продажи лесных насаждений, контракта, указанного в части 5 статьи 19 Лесного кодекса Российской Федерации, осмотр лесосек осуществляется в бесснежный период, но не позднее 2 месяцев со дня окончания выполнения лесосечных работ.

Лицо, осуществляющее лесосечные работы, при осмотре лесосек представляет копии технологических карт лесосечных работ.

При проведении осмотра лесосек могут использоваться данные дистанционных мониторингов лесов и государственной инвентаризации лесов.

При осмотре лесосек, на которых осуществлены рубки ухода за лесами, дается оценка их качества (своевременность проведения этих рубок, интенсивность, правильность назначения деревьев в рубку) в соответствии с Правилами ухода за лесами, утвержденными приказом МПР России от 16 июля 2007 г. № 185 (зарегистрирован Министерством юстиции Российской Федерации 29 августа 2007 г. № 10069).

При осмотре лесосек устанавливается объем заготовленной древесины в случае заготовки древесины гражданами для собственных нужд, а также в случае расхождения объема фактически заготовленной древесины и объема, указанного в лесной декларации, договоре купли-продажи лесных насаждений, указанного в части 5 статьи 19 Лесного кодекса Российской Федерации контракта, в соответствии с Правилами учета древесины, утвержденными постановлением Правительства Российской Федерации от 26 декабря 2014 г. № 1525 (Собрание законодательства Российской Федерации, 2015, N 1, ст. 306).

По результатам осмотра лесосеки составляется акт осмотра лесосеки в соответствии с формой согласно приложению 3 к приказу Минприроды России от 27.06.2016 № 367 «Об утверждении Видов лесосечных работ, порядка и последовательности их проведения, Формы технологической карты лесосечных работ, Формы акта осмотра лесосеки и Порядка осмотра лесосеки» в двух экземплярах.

2. Нормативы, параметры и сроки разрешенного использования лесов для заготовки живицы

Заготовка живицы регламентируется ст. 31 ЛК РФ и приказом Рослесхоза от 24.01.2012 № 23 «Об утверждении правил заготовки живицы».

Фонд подсочки древостоев

Сырьевую базу подсочки составляют спелые и перестойные сосновые насаждения I–IV классов бонитета в эксплуатационных лесах, предназначенные для заготовки древесины - таблица 11. Подсочка еловых, лиственничных и пихтовых насаждений не проектируется.

Таблица 11
Фонд подсочки древостоев

площадь, тыс. га

№ п/п	Показатели	Подсочка		
		целевое назначение лесов		
		защитные леса	эксплуатационные леса	итого
1	2	3	4	5
1.	Всего спелых и перестойных насаждений, пригодных для подсочки:	-	1,4	1,4
1.1.	Из них:			
	не вовлечены в подсочку	-	1,4	1,4
	нерентабельны для подсочки	-	-	-
2.	Ежегодный объем подсочки	-	0,7	0,7

Пригодными для подсочки являются здоровые, без значительных повреждений деревья сосны диаметром 20 см и выше. Здоровые стволы диаметром от 16 до 20 см могут отводиться в подсочку не ранее чем за 2 года до рубки.

Не допускается проведение подсочки:

лесных насаждений в очагах вредных организмов до их ликвидации;

лесных насаждений, поврежденных и ослабленных вследствие воздействия лесных пожаров, вредных организмов и других негативных факторов;

лесных насаждений в лесах, где в соответствии с законодательством Российской Федерации не допускается проведение сплошных или выборочных рубок спелых и перестойных лесных насаждений в целях заготовки древесины;

лесных насаждений, расположенных на постоянных лесосеменных участках, лесосеменных плантациях, генетических резерватах, а также плюсовых деревьев, семенников, семенных куртин и полос.

В подсочку могут передаваться:

лесные насаждения с долей участия сосны в составе древостоя менее 40 процентов от общего запаса древесины лесного насаждения;

сосновые насаждения IV класса бонитета на заболоченных почвах и V класса бонитета;

сосновые редины;

сосновые семенники, семенные полосы и куртины, выполнившие свое назначение;

деревья сосны, назначенные в выборочную рубку;

сосновые насаждения, занимающие площадь до 2 - 3 га.

При недостатке спелых и перестойных сосновых насаждений для обеспечения 10 - 15-летнего срока проведения подсочки допускается проведение подсочки приспевающих древостоев, которые к сроку окончания проведения подсочки достигнут возраста рубки, и предназначаются для рубки.

Виды подсочки

Параметры подсочки (пауза вздымки, шаг и глубина подновки, глубина желобка) в зависимости от вида подсочки, стимулятора указаны в таблице Б5.

Таблица Б5
Предельно допустимые значения паузы вздымки, шага подновки, глубины подновки и желобка на стволах деревьев сосны

Вид подсочки, стимулятор	Категория подсочки	Пауза вздымки (период времени между нанесением подновки на одной и той же карре), не менее, сутки	Шаг подновки (расстояние по вертикали между верхними или нижними гранями смежных подновок), не более, мм	Глубина подновки (размер подновки по радиусу ствола, определяемого толщиной срезанного слоя древесины), не более, мм	Глубина желобка (вертикального среза на карре для стока живицы в специальное приспособление – приемник для сбора живицы), не более, мм
Обычная подсочка	I	2	15	6	8
	II-III	3	15	4	6
Подсочка со стимуляторами выхода живицы групп А и Б	I	3		4	6
	II-III	4	20	4	6

При проведении подсочки в сосновых насаждениях разрешается использовать стимуляторы выхода живицы, указанные в приложении № 3 к «Правилам заготовки живицы».

В течение одного сезона проведения подсочки не разрешается применять на одних и тех же деревьях различные стимуляторы выхода живицы.

Все стимуляторы выхода живицы применяются в виде водных растворов активных веществ и их смесей разной концентрации.

Стимуляторы выхода живицы должны применяться в строгом соответствии с инструкциями по их применению.

Количество карр на дереве и ширина межкарровых ремней в зависимости от диаметра деревьев

Не допускается уменьшение установленной общей ширины межкарровых ремней или увеличение ширины карр по отношению к параметрам, указанным в таблице Б6.

Таблица Б6
Количество карр на дереве и ширина межкарровых ремней в зависимости от диаметра деревьев

Диаметр ствола дерева в коре на высоте 1,3 м, в см	Категория проведения подсочки					
	1 категория		2 категория		3 категория	
	количество карр на стволе дерева, шт.	общая ширина межкарровых ремней, см	количество карр на стволе дерева, шт.	общая ширина межкарровых ремней, см	количество карр на стволе дерева, шт.	общая ширина межкарровых ремней, см
20	1	20	1	30	-	-
24	1 - 2	20	1 - 2	30	-	-
28	1 - 2	20	1 - 2	30	1	28
32	1 - 2	20	1 - 2	32	1	32
36	1 - 2	20	1 - 2	36	1	36
40	1 - 2	24	1 - 2	40	1	40
44	2	24	2	44	1	44

Диаметр ствола дерева в коре на высоте 1,3 м, в см	Категория проведения подсочки					
	1 категория		2 категория		3 категория	
	количество карр на стволе дерева, шт.	общая ширина межкарровых ремней, см	количество карр на стволе дерева, шт.	общая ширина межкарро вых ремней, см	количество карр на стволе дерева, шт.	общая ширина межкарро вых ремней, см
48	2	24	2	48	1	48
52	2	30	2	52	1	52
56	2	30	2	56	1	56
60	2	30	2	60	1	60
Более 60	2 – 3	40	2 – 3	равна диаметру ствола дерева	2	равна 1/2 диаметра ствола дерева

В последний год перед рубкой сосновых насаждений допускается проведение подсочки с оставлением одного межкаррового ремня шириной не менее 10 см. Карры располагаются равномерно по окружности ствола дерева. Если разместить карры равномерно невозможно, минимальная ширина межкаррового ремня должна быть не менее 10 см. Межкарровые ремни должны закладываться только на здоровой части ствола дерева.

Сосновые лесные насаждения, назначенные в выборочные рубки, передаются в подсочку за 5 лет до первого приема рубки. Продолжительность проведения подсочки сосновых насаждений зависит от продолжительности периода между рубками, но не может превышать 15 лет.

В разновозрастных сосновых насаждениях, в которых предусматривается проведение выборочных рубок, подсочка может проводиться за 10 лет до проведения рубки. При этом должна проводиться подсочка только деревьев, подлежащих рубке в первый прием.

Сроки использования лесов для заготовки живицы

Срок проведения подсочки сосновых насаждений не должен превышать 15 лет.

В зависимости от продолжительности подсочки сосновых насаждений и срока поступления насаждений в рубку подсочка проводится по 3 категориям:

по I категории - сосновых насаждений, поступающих в рубку через 1-3 года;

по II категории - сосновых насаждений, поступающих в рубку через 4-10 лет;

по III категории - сосновых насаждений, поступающих в рубку через 11-15 лет.

Продолжительность проведения подсочки по той или иной категории приведена в таблице Б7.

Таблица Б7
Продолжительность проведения подсочки сосновых насаждений в зависимости от категории подсочки

Срок подсочки, лет	Период подсочки, годы с начала эксплуатации	Продолжительность подсочки, лет	Категория подсочки
15	с 1-го по 5-й	5	III
	с 6-го по 12-й	7	II
	с 13-го по 15-й	3	I
10	с 1-го по 7-й	7	II
	с 8-го по 10-й	3	I

Заготовка живицы осуществляется на принципах обеспечения многоцелевого, рационального, непрерывного, неистощительного использования лесов для удовлетворения потребностей общества в лесах и лесных ресурсах.

Заготовка живицы представляет собой предпринимательскую деятельность, связанную с подсочкой хвойных лесных насаждений, хранением живицы и вывозом ее из леса.

Граждане, юридические лица осуществляют заготовку живицы на основании договоров аренды лесного участка.

Договор аренды лесного участка, находящегося в государственной или муниципальной собственности, с целью заготовки живицы заключается на срок от десяти до сорока девяти лет.

3. Нормативы, параметры и сроки использования лесов для заготовки и сбора недревесных лесных ресурсов

К недревесным лесным ресурсам, заготовка и сбор которых осуществляются в соответствии с ЛК РФ, относятся валежник, пни, береста, кора деревьев и кустарников, хворост, веточный корм, еловая, пихтовая, сосновые лапы, ели или деревья других хвойных пород для новогодних праздников, мох, лесная подстилка, камыш, тростник и подобные лесные ресурсы.

В приведенном перечне названы основные лесные ресурсы, добываемые при осуществлении рассматриваемого вида использования лесов, но он не является исчерпывающим.

Термин «заготовка» применяется к недревесным лесным ресурсам, получаемым непосредственно от лесных насаждений (пни, луб, кора, береста, хворост, новогодние ели или деревья других хвойных пород, веники, веточный корм, еловая, пихтовая, сосновая лапы, другие ветви и иная древесная зелень).

Термин «сбор» используется применительно к недревесным лесным ресурсам, непосредственно не относящихся к лесным насаждениям (мох, лесная подстилка, камыш, тростник).

Заготовка и сбор недревесных лесных ресурсов осуществляются в соответствии с Правилами заготовки и сбора недревесных лесных ресурсов, утвержденными приказом Федерального агентства лесного хозяйства от 05.12.2011 № 512. Заготовка и сбор недревесных лесных ресурсов гражданами для собственных нужд регламентируются законом Иркутской области от 10.12.2007 № 118-оз «О порядке заготовки и сбора гражданами недревесных лесных ресурсов для собственных нужд».

Нормативы (ежегодные допустимые объемы) и параметры использования лесов для заготовки и сбора недревесных лесных ресурсов по их видам

Таблица 12
Параметры использования лесов для заготовки и сбора недревесных лесных ресурсов

№ п/п	Вид недревесного лесного ресурса	Единица измерения	Ежегодный допустимый объем заготовки
1	2	3	4
1	Пни	т	заготовка не планируется
2	Береста	т	заготовка не планируется
3	Кора деревьев и кустарников	т	заготовка не планируется
4	Хворост	т	заготовка не планируется
5	Веточный корм	т	заготовка не планируется
6	Еловая, пихтовая, сосновая лапы	т	заготовка не планируется
7	Заготовка веников, ветвей и кустарников лиственных пород для метел и плетения	тыс. шт.	100
8	Новогодние ели, или деревья других хвойных пород для новогодних праздников	тыс. шт.	50
9	Мох, лесная подстилка, камыш, тростник и подобные лесные ресурсы	т	заготовка не планируется

Существует классификация недревесных лесных ресурсов (Сударев и др. 1991), в основу которой положено подразделение ресурсов на 3 группы, различающихся местом образования (заготовки), способом учета (оценки) ресурса, характером использования.

Классификация этих ресурсов отражена в таблице Б8, а их выход с 1000 м³ заготовленной древесины - в таблице Б9.

Таблица Б8
Классификация недревесных лесных ресурсов

Вид недревесных лесных ресурсов	Определение, ГОСТ, ОСТ, ТУ
Компоненты биомассы дерева (лесосечные отходы)	
Сучья	Отходящие от ствола одревесневшие боковые побеги дерева толщиной у основания более 3 см, ГОСТ 17462-84
Ветви	Отходящие от сучьев малоодревесневшие или неодревесневшие боковые побеги дерева толщиной у основания 3 см и менее, ГОСТ 17462-84
Древесная зелень	Хвоя, листья, почки и неодревесневшие побеги древесно-кустарниковой растительности, за исключением: крушины, сумаха ядовитого, волчьей ягоды, бузины черной, ракитника, ореха, бука, бересклета, дуба, лещины - толщиной у основания менее 1 см ГОСТ 21769-84
Кора ели, березы, прочих пород	Наружная часть ствола, сучьев, ветвей, покрывающая древесину, ГОСТ 17462-84
Пневая древесина сосны, прочих пород	Прикорневая часть и корни дерева, предназначенные для промышленной переработки и использования в качестве топлива, ГОСТ 17462-84
Хворост	Тонкие стволы деревьев толщиной в комле до 4 см, ТУ 463-8-766-79
Прочие лесные ресурсы	
Побеги ивы и других пород	Побеги древесно-кустарниковых пород, используемые для плетения, изготовления мебели (ТУ 56-44-86), заготовки дубильного корья (ГОСТ 6663-74) и т.п.
Новогодние елки	ТУ 56 РСФСР 41 - 81

Таблица Б9
Удельный выход продукции недревесных лесных ресурсов с 1000 м³ заготовленной древесины

Дополнительные НЛР, м³	Нормативы в натуральном выражении, м³		Первичная продукция	Норма расхода сырья на единицу продукции	Удельный выход продукции в натуральном выражении из ресурсов, %	
	образование отходов (потенциальные ресурсы)	пригодные к использованию (экономически доступные ресурсы)			потенциальных	экономически доступных
Сучья	110	24	Сырье технологическое, м³	1,3	84,6	18,5
Ветви	90	20	Зелень древесная, т	2,7 – 3,3	30,0	6,7
Кора	100	70	Корье дубильное, т	2,1 – 3,6	39,2	24,8
Пни	30	15	Осмол пневой, т	5,4	5,6	2,8
Хворост	110	77	Хворост разных пород, м³	1,1	100,0	

Заготовка пней (заготовка пневого осмола) разрешается в лесах любого целевого назначения, где она не может нанести ущерба насаждениям, подросту, несомкнувшимся лесным культурам.

Способ заготовки пневого осмола оговаривается в договоре аренды лесного участка.

Заготовка пневого осмола не допускается в противоэрозионных лесах, на берегозащитных, почвозащитных участках лесов, расположенных вдоль водных объектов, склонов оврагов, а также в молодняках с полнотой 0,8 - 1,0 и несомкнувшихся лесных культурах.

Следует засыпать и заравнивать ямы, оставленные после заготовки пней.

Осмолом пневым сосновым называется здоровая часть зрелого пня и корней сосны, используемая как сырье для получения смолистых веществ. После рубки деревьев пни начинают постепенно разрушаться. Процесс разрушения захватывает, прежде всего, те части пня, которые имеют наименьшую смолистость. Смолистые вещества придают древесине стойкость против гниения. Сначала отгнивают заболонь и мелкие корни. Процесс сгнивания малосмолистой части пня одновременно является процессом созревания пня с точки зрения его, будущего использования для заготовки пневого осмола.

Зрелость пня определяется на вид. Когда заболонная часть отгнила и легко отделяется от ядровой части, пень можно считать созревшим для его использования. Созревшие пни легко поддаются корчевке и очистке. Во время созревания пня происходит его обогащение смолистыми веществами; менее смолистые пни сгнивают полностью. Уже через 15 лет пень считается созревшим для заготовки осмола и в это время на лесосеке остается около 70% всех пней. Если заготовка ведется через 25 лет после рубки, то на бывшей лесосеке сохранится, лишь около 40% от первоначального количества пней. Остаются пни самые крупные и с наиболее высоким содержанием смолистых веществ.

В зависимости от времени пребывания пня в земле после рубки дерева, различают свежие (до 5 лет), приспевающие (5-10 лет) и спелые (более 10 лет) пни.

Процесс созревания соснового осмола зависит от почвенно-климатических и лесоводственных факторов и продолжается, как правило, до 10-15 лет. В южных районах созревание происходит быстрее, в северных – медленнее. На сухих почвах созревание происходит медленнее, чем в почвах с достаточной влажностью.

Дольше всего сохраняются на вырубке пни с большим ядром; количество таких пней зависит от характеристики срубленного древостоя.

Заготовка пневого осмола разрешается в лесах любого целевого назначения, где она не может нанести ущерба насаждениям, подросту или молодняку.

Способ заготовки пневого осмола (ручной, тракторный, взрывной и др.) оговаривается в договоре аренды.

Сырьевой базой для заготовки пневого осмола служат:

невозобновившиеся сосновые вырубки со свежими и сухими почвами;

хвойные и лиственные молодняки на сосновых вырубках в возрасте до 13 лет, I–IV классов бонитета, с полнотой 0,3–0,7 в хвойных и 0,3–0,8 в лиственных насаждениях, кроме особозащитных участков лесов;

лесные культуры на сосновых вырубках в возрасте 4–5 лет с приживаемостью 40–50% (для несомкнувшихся культур) и в возрасте 6–12 лет с полнотой 0,4–0,6 при ширине междурядий более 2,5 м;

сосновые лесосеки ревизионного периода I–IV классов бонитета.

Запасы пневого осмола определяют с использованием параметров, отражённых в таблице Б10.

Таблица Б10
Объемы сосновых пней по ступеням толщины стволов

Ступени толщины стволов, см	Диаметр пня в коре, см	Двойная толщина коры, см	Диаметр пня без коры, см	Диаметр ядра, см	Объем 1 пня в складочных, м³	Количество пней в 1 складочном, м³	Объем пня, (%) от объема ствола по разрядам высот		
							1	2	3
16	19	2,7	16,3	7,3	0,013	77	5,9	6,5	7
20	23,6	3,6	20	10,4	0,019	53	5,1	5,6	6
24	28,2	4,6	23,6	13,4	0,030	33	5,3	5,7	6,2
28	32,8	5,8	27	16,2	0,043	23	5,4	5,8	6,4
32	37,4	6,6	30,8	19,3	0,060	17	5,5	6	6,5
36	42	7,6	34,4	22,3	0,079	13	5,6	6,1	6,6
40	46,6	8,6	38	25,3	0,101	10	5,8	6,3	6,8
44	51,2	9,5	41,7	28,4	0,127	8	5,9	6,4	7
48	55,8	10,6	45,2	31,3	0,154	6	6	6,5	7,1
52	60,4	11,5	48,9	34,4	0,186	5	6,1	6,7	7,2
56	65	12,2	52,8	37,6	0,222	5	6,3	6,8	7,4
60	69,6	13,1	56,5	40,7	0,290	4	6,4	7	7,5

В соответствии с законом Иркутской области от 10.12.2007 г. № 118-оз «О порядке заготовки и сбора гражданами недревесных лесных ресурсов для собственных нужд», заготовка (выкопка) пней осуществляется на вырубках, а также на лесных участках, подлежащих расчистке от лесных насаждений, - квартальных просеках, минерализованных полосах, противопожарных разрывах, трассах противопожарных и лесохозяйственных дорог и других площадях, где не требуется сохранения подроста и насаждений.

Заготовка бересты допускается с растущих деревьев на отведенных в рубку лесных насаждениях за 1-2 года до рубки, на лесных участках, подлежащих расчистке (квартальные просеки, минерализованные полосы, противопожарные разрывы, трассы противопожарных и лесохозяйственных дорог и другие площади, где не требуется сохранение насаждений), а также со свежесрубленных деревьев на лесосеках при проведении выборочных и сплошных рубок.

Заготовка бересты с растущих деревьев производится в весенне-летний и осенний период без повреждения луба. При этом используемая для заготовки часть ствола не должна превышать половины общей высоты дерева.

Заготовка бересты с сухостойных и валежных деревьев производится в течение всего года.

Запрещается рубка деревьев для заготовки бересты.

Выход бересты приведён в таблице Б11.

Таблица Б11
Выход бересты с 1 м³ стволовой древесины, кг

Наименование сортиментов	Диаметр, см	Выход бересты	
		в свежеснятом виде	в воздушно-сухом виде
Деловая крупная	26 и более	6,3	3,8
Деловая средняя	14 – 24	7,2	4,3
Деловая мелкая	13	2,2	1,3
Дрова	12 и менее	2,1	1,2

Заготовка коры деревьев и кустарников осуществляется одновременно с рубкой деревьев и кустарников в течение всего года. Ивовое корье заготавливается в весенне-летний период.

Для заготовки ивового корья пригодны кустарниковые ивы в возрасте 5 лет и старше, древовидные - 15 лет и старше.

Заготовка хвороста. Хворостом являются срезанные тонкие стволы деревьев диаметром в комле до 4 см, а также срезанные вершины, сучья и ветви деревьев.

Сбор хвороста разрешается только со срубленных деревьев (Закон Иркутской области от 10.12.2007 № 118-оз).

Заготовка веточного корма. Веточным кормом называют ветви толщиной до 1,5 см, заготовленные из побегов лиственных и хвойных пород и предназначенные на корм скоту.

Заготавливают веточный корм из побегов лиственных пород в основном летом, хвойных пород - круглогодично.

Заготовка веточного корма производится со срубленных деревьев при проведении выборочных и сплошных рубок.

Запас веточного корма в сосновых и осиновых молодняках приведён в таблице Б12.

Таблица Б12
Запас веточного корма в сосновых и осиновых молодняках, т/га

Высота, м	Полнота					
	0,4 и ниже		0,5-0,7		0,8-1,0	
	сосна	осина	сосна	осина	сосна	осина
До 5	0,1	0,8	-	0,7	-	0,4
6-10	2,0	0,8	1,6	0,7	0,3	0,5
11-20	2,5	0,4	2,1	0,1	0,1	0,1

Заготовка еловых, пихтовых, сосновых лап разрешается только со срубленных деревьев на лесосеках при проведении выборочных и сплошных рубок.

Заготовка древесной зелени для производства хвойно-витаминной муки разрешается только со срубленных деревьев на лесосеках при проведении выборочных и сплошных рубок.

К древесной зелени относятся листья, почки, хвоя и побеги хвойных и лиственных пород с диаметром до 8 мм у основания.

Для производства пихтового масла разрешается ручная заготовка древесной зелени (пихтовых лап) в спелых пихтовых насаждениях в весенне-летний период с растущих деревьев диаметром не менее 18 см путем обрезки веток острыми инструментами на протяжении не более 30% живой кроны. При этом срезы сучьев должны быть косыми и гладкими, без отлупов, расщепов, задиров и надломов, а длина оставляемых на деревьях оснований сучьев должна быть не менее 30 см.

Повторная заготовка пихтовых лап в одних и тех же насаждениях допускается не ранее чем через 4 - 5 лет.

Определение запасов древесной (технической) зелени производят с использованием нормативно-справочных таблиц по Сибирскому федеральному округу, приведённых в «Руководстве по учету и оценке второстепенных лесных ресурсов и продуктов побочного лесопользования», 2003 г. (таблицы Б13 – Б14).

Таблица Б13
Масса кроны и ее частей для хвойных древесных пород Сибирского федерального округа, кг (сырой вес)

Диаметр дерева, см	Крона в целом, кг	Ветки		Хвоя		Древесная зелень	
		кг	% от кроны	кг	% от кроны	кг	% от кроны
Сосна							
8	3	1,5	50	1,5	50	2,7	90
12	9	5	53	4	47	8	80
16	20	13	63	7	37	14	70
20	36	24	67	12	33	23	63
24	56	40	71	16	29	33	59
28	85	62	73	23	27	45	53
32	126	95	75	31	25	63	50
36	184	144	78	40	22	88	48
40	243	194	80	49	20	109	45
44	304	249	82	55	18	134	44
48	371	304	82	67	18	160	43
Лиственница сибирская							
8	6	3	50	3	50	6	100
12	13	7	54	6	46	11	82
16	23	14	61	9	39	15	67
20	36	23	64	13	36	21	57
24	52	35	67	17	33	26	50
28	73	50	68	23	32	33	45
32	96	68	71	28	29	39	41
36	122	88	72	34	28	46	38
40	152	111	73	41	27	53	35
44	184	136	74	48	26	61	33
48	230	172	75	58	25	71	31
Пихта сибирская							
8	6	2,2	36	3,8	64	4,7	78
12	14	7	50	7	50	9	66
16	28	17	59	11	41	16	58
20	40	25	62	15	38	22	54
24	57	37	65	20	35	30	52
28	79	52	66	27	34	40	50
32	100	67	67	33	33	50	50

Для определения запаса технической зелени на 1 га нужно знать среднее число деревьев на 1 га данного насаждения и распределение их по ступеням толщины.

Если таких данных нет, необходимо заложить пробные площади размером 0,5 га и, пересчитав деревья, определить среднее число деревьев каждой ступени толщины на 1 га. Умножив полученное число на выход технической зелени с одного дерева, определяют запас ее на 1 га, а затем и ресурсы на всей площади сырьевой базы. При расчетах можно исходить также из среднего количества технической зелени на 1 м^3 стволовой массы определенной древесной породы.

По содержанию коры, хвои (листьев), древесины, неорганических и органических примесей древесная зелень должна удовлетворять требованиям ГОСТ 21769-84.

Таблица Б14
Масса кроны и ее частей березы, кг (сырой вес)

Диаметр дерева, см	Крона в целом, кг	Ветки		Листья	
		кг	% от кроны	кг	% от кроны
4	1,2	0,8	67	0,4	33
8	6	4,2	70	1,8	30
12	13	9,6	74	3,4	26
16	25	19	76	6	24
20	40	31	77	9	23

Таблица Б15
Фракционный состав древесной зелени (сырой вес) для древесных пород Сибирского федерального округа

Ветка		Фракция ветки, %%		
диаметр, мм	вес, грамм	хвоя, листья	кора	древесина
Сосна				
2	2	83	13	4
4	6	72	19	9
6	13	60	24	16
8	21	48	28	24
10	38	37	31	32
Лиственница сибирская				
2	2	75	20	3
4	6	60	17	7
6	13	45	24	25
8	23	36	31	24
10	39	27	38	37
Ель сибирская				
2	2	87	10	3
4	4	76	17	7
6	9	61	24	25
8	17	45	31	24
10	27	25	38	37
Пихта сибирская				
2	2	78	17	5
4	6	58	27	15
6	12	42	33	25
8	17	29	40	31
10	26	20	44	36
Береза				
2	2	76	18	6
4	7	59	23	18
6	15	43	27	30
8	30	27	30	43
10	51	15	31	54

Определение запасов сосновых и еловых лап производится с использованием региональных нормативно-справочных таблиц (таблица Б16).

Таблица Б16
Масса хвойной лапки

D=1,3 м, см	Масса хвойной лапки с одного дерева в зависимости от разряда высот, кг				
	Ia	I	II	III	IV
Масса сосновой лапки					
12	13	12	11	10	9
16	20	18	17	15	14
20	28	25	23	21	19
24	34	31	29	27	25
28	41	38	36	32	29
32	48	44	41	37	34
36	54	48	46	42	38
40	61	56	51	48	43
44	66	60	57	52	47
48	72	67	61	56	52
52	77	72	66	60	56
56	82	76	70	66	59
Масса еловой лапки					
8	10	9	8	7	7
12	21	18	16	15	13
16	38	31	44	24	20
20	63	53	29	37	31
24	86	72	60	50	42
28	125	104	80	67	56
32	150	126	105	88	67
36	195	163	125	104	87
40	229	192	146	123	103
44	269	224	172	144	110
48	289	239	200	167	128
52	331	276	232	177	148

Заготовка елей и (или) деревьев других хвойных пород для новогодних праздников гражданами, юридическими лицами осуществляется в исключительных случаях, предусмотренных законами субъектов Российской Федерации, на основании договоров купли-продажи лесных насаждений без предоставления лесных участков согласно части 4.1 статьи 32 Лесного кодекса Российской Федерации.

Заготовка елей и (или) деревьев других хвойных пород для новогодних праздников в первую очередь производится на специальных плантациях, лесных участках, подлежащих расчистке (квартальные просеки, минерализованные полосы, противопожарные разрывы, трассы противопожарных и лесохозяйственных дорог и другие площади, где не требуется сохранения подроста и насаждений).

Допускается заготовка елей и (или) деревьев других хвойных пород для новогодних праздников из вершинной части срубленных елей.

Заготовка мха, лесной подстилки, опавших листьев, камыша, тростника производится с целью их использования в качестве вспомогательного материала для строительства, а также корма и подстилки для сельскохозяйственных животных или приготовления компоста. При их заготовке не должен быть нанесен вред окружающей природной среде.

Способы и нормы заготовки мха определяются в договоре аренды лесного участка.

Заготовка мха с помощью бензопил осуществляется только под контролем работников лесничества или лесопарка.

Сбор лесной подстилки и опавшего листа разрешается производить на одной и той же площади не чаще одного раза в пять лет. Сбор подстилки должен производиться частично, без углубления на всю ее толщину.

Сбор лесной подстилки должен производиться в конце летнего периода, но до наступления листопада, чтобы опадание листвы и хвои создало естественное удобрение лесной почвы.

Запрещается сбор подстилки в лесах, выполняющих функции защиты природных и иных объектов.

Заготовка (выкопка) деревьев на лесных участках может проводиться в хвойных и лиственных насаждениях в возрасте до 20 лет, в кедровых насаждениях и насаждениях твердолиственных пород семенного происхождения - до 40 лет.

Заготовка (выкопка) кустарников подлеска на лесных участках может проводиться в насаждениях с подлеском средней или высокой густоты и преобладанием в его составе заготавливаемого вида. Число оставшихся кустов заготавливаемого вида после выкопки не должно быть менее 1000 штук на гектар.

Следует засыпать и заравнивать ямы, оставленные после заготовки (выкопки) деревьев, кустарников и лиан.

Заготовка ветвей и кустарников лиственных пород для метел и плетения производится на лесных участках, подлежащих расчистке (квартальные просеки, противопожарные разрывы, трассы противопожарных и лесохозяйственных дорог, сенокосы, линии электропередачи, зоны затопления и другие площади, где не требуется сохранения подроста и насаждений), а также со срубленных деревьев на лесосеках при проведении выборочных и сплошных рубок.

Сроки использования лесов для заготовки и сбора недревесных лесных ресурсов

Заготовка и сбор недревесных лесных ресурсов осуществляются на принципах обеспечения многоцелевого, рационального, непрерывного, неистощительного использования лесов для удовлетворения потребностей общества в лесах и лесных ресурсах.

В соответствии с частью 3 статьи 72 ЛК РФ договор аренды лесного участка, находящегося в государственной или муниципальной собственности, для заготовки и сбора недревесных лесных ресурсов заключается на срок от десяти до сорока девяти лет.

Граждане имеют право свободно и бесплатно пребывать в лесах и для собственных нужд осуществлять заготовку и сбор недревесных лесных ресурсов, за исключением елей и деревьев других хвойных пород для новогодних праздников.

4. Нормативы, параметры и сроки использования лесов для заготовки пищевых лесных ресурсов и сбора лекарственных растений

Нормативы, параметры и сроки разрешённого использования лесов устанавливаются в соответствии со ст. 34 ЛК РФ и «Правилами заготовки пищевых, лесных и сбора лекарственных растений», утвержденными приказом Рослесхоза от 05.12.2011 № 511, и регулируют отношения при заготовке пищевых лесных ресурсов и сборе лекарственных растений, за исключением сбора этих видов ресурсов для собственных нужд граждан.

Граждане, юридические лица осуществляют заготовку пищевых лесных ресурсов и сбор лекарственных растений на основании договоров аренды лесных участков.

Заготовленные пищевые лесные ресурсы и лекарственные растения являются, согласно части 1 статьи 20 Лесного кодекса Российской Федерации, собственностью арендатора лесного участка.

Граждане, юридические лица, которым предоставлено право использования лесов для заготовки пищевых лесных ресурсов и сбора лекарственных растений, должны применять способы и технологии, исключающие истощение имеющихся ресурсов.

Заготовка пищевых лесных ресурсов и сбор лекарственных растений могут ограничиваться в соответствии со статьей 27 Лесного кодекса Российской Федерации.

Заготовка пищевых лесных ресурсов и сбор лекарственных растений для собственных нужд осуществляются гражданами в соответствии со статьей 11 ЛК РФ. Ограничение заготовки гражданами пищевых лесных ресурсов и сбора ими лекарственных растений для собственных нужд может устанавливаться в соответствии со статьей 27 ЛК РФ. К заготовке гражданами пищевых лесных ресурсов и сбору ими лекарственных растений для собственных нужд не применяются части 1, 3 и 4 статьи 34 ЛК РФ.

На территории Иркутской области заготовка пищевых лесных ресурсов и сбор лекарственных растений гражданами для собственных нужд регламентируется законом Иркутской области от 10.12.2007 № 119-оз «О порядке заготовки пищевых лесных ресурсов и сбора лекарственных растений гражданами для собственных нужд.

К пищевым лесным ресурсам относятся дикорастущие плоды, ягоды, орехи, грибы, семена, березовый сок и подобные лесные ресурсы.

Запрещается осуществлять заготовку и сбор грибов и дикорастущих растений, виды которых занесены в Красную книгу Российской Федерации, Красную книгу Иркутской области, или которые признаются наркотическими средствами в соответствии с Федеральным законом от 08.01.1998 г. № 3-ФЗ «О наркотических средствах и психотропных веществах».

Нормативы (ежегодные допустимые объемы) и параметры использования лесов для заготовки пищевых лесных ресурсов и сбора лекарственных растений по их видам

Таблица 13

Параметры использования лесов при заготовке пищевых лесных ресурсов и сборе лекарственных растений

№ п/п	Вид пищевых лесных ресурсов, лекарственных растений	Единица измерения	Ежегодный допустимый (ориентировочный) объем заготовки
1	2	3	4
Пищевые ресурсы			
1.	Орехи по видам		
	Кедровые орехи	т	-
2.	Ягоды по видам		
	Брусника	т	12,5*
	Клюква	т	2,5*
	Черника	т	1,2*
	Голубика	т	5,0*
	Смородина черная и красная	т	0,7*
	Жимолость	т	2,5*
	Малина	т	0,6*
Итого по ягодам		т	25*
3.	Грибы по видам		
	Груздь	т	1,3*
	Рыжик	т	1,3*
	Белый гриб	т	0,6*
	Моховик	т	5,3*
	Маслёнок	т	1,3*
	Подосиновик	т	0,6*
	Подберезовик	т	0,6*
	Опенок	т	0,6*
	Другие виды	т	1,3*
Итого по грибам		т	12,9*
4.	Древесные соки		
	Березовый сок	т	30*
	Итого по древесным сокам	т	30*
Лекарственное сырье		т	396,2*

Примечание: * - данные варьируют по годам

Заготовка пищевых лесных ресурсов должна вестись способами, не ухудшающими состояние их зарослей. Запрещается вырывать растения с корнями, повреждать листья (вайи) и корневища.

Заготовка кедрового ореха. На территории Нукутского лесничества кедровые насаждения не произрастают.

Заготовка лесных плодов и ягод. К промысловым относятся заросли ягодников, отвечающие следующим требованиям:

смородина черная – насаждения от 41 года и старше, с полнотой 0,7 и ниже типов леса: ельники приручейные, ельники травяно-болотные, пихтачи крупнотравно-папоротниковые, березняки крупнотравно-папоротниковые;

смородина красная – насаждения старше 40 лет, приручейной группы типов леса с полнотой 0,6 и ниже, редины, вырубки пихтарников крупнотравных и разнотравных типов леса в стадии возобновления;

малина – вырубки сосновые, пихтарниковые крупнотравные и разнотравные.

На территории Нукутского лесничества большое распространение имеют такие ягоды, как брусника и черника.

Общими требованиями для отнесения выделов с наличием ягодных растений к промысловым являются: площадь (редуцированная) не менее 0,5 га, низкая густота подлеска и наличие подроста не более 2 тыс. шт./га.

Заросли ягодников, не отвечающие критериям промысловых, относятся к резервным и учитываются отдельно. В процессе естественной динамики фитоценозов или в результате проведения специальных мероприятий эти угодья могут получить промысловое значение.

Некоторые из промысловых зарослей смородины, малины и брусники имеют высокие показатели фитомассы, поэтому могут служить основной базой для заготовки побегов и листьев в качестве лекарственного сырья.

Ягодные угодья группируются по трем показателям покрытия ягодными растениями: относительно низкое – 10–40%, среднее – 50–70%, высокое – 80–100%.

Такая группировка позволит эффективно использовать трудовые и материальные ресурсы при заготовке ягод и лекарственного сырья, направляя сборщиков в первую очередь в места с наибольшей концентрацией заготавливаемой продукции.

На первом этапе промысловой оценки из учтенных площадей ягодников должны быть исключены ягодники, расположенные в зонах техногенного загрязнения. К зонам техногенного загрязнения следует относить полосы леса вдоль автодорог районного, областного и федерального значения шириной 100 м по обе стороны дороги. Другие зоны техногенного загрязнения выявляются для каждого индивидуально.

Последующие этапы промысловой оценки заключаются:

в подразделении учтенных площадей на промысловые (с урожайностью более 100 кг/га) и резервные (с неустойчивым и слабым плодоношением);

в определении эксплуатационного (хозяйственного) запаса ягод, который для прогнозных расчетов принимается равным 50% от биологического (показатель слабо изучен);

в расчете доступности запаса по транспортным условиям.

Расчет запасов ягод в объекте осуществляется с помощью нормативных таблиц биологической урожайности («Руководство по учету и оценке второстепенных лесных ресурсов и продуктов побочного лесопользования», 2003 г.) В зависимости от проективного покрытия биологическая урожайность ягодников колеблется от 70 до 400 кг/га (таблица Б17).

Таблица Б17

Биологическая урожайность ягодников в Иркутской области (кг/га)

Наименование ягодников	Тип леса	Проективное покрытие в %									
		10	20	30	40	50	60	70	80	90	100
Брусника	Брусничный, лишайниково- брусничный, бруснично-разнотравный	80	110	150	190	220	260	300	330	370	400
	Бруснично-зеленомошный, разнотравно-черничный, зеленомошный, хвощово-зеленомошный	80	110	140	180	210	-	-	-	-	-
	Осоково-разнотравный, разнотравно-зеленомошный	70	110	150	200	240	-	-	-	-	-
	Багульниковый, багульниково-сфагновый, мохово-болотный	80	110	140	170	200	230	-	-	-	-
	Рододендроново-брусничный	110	160	200	200	200	180	-	-	-	-
Черника	Разнотравно-черничный, ольховниково-черничный, брусничный	70	100	130	160	190	220	250	280	310	340
	Багульниковый, долгомошно-зеленомошный	100	140	180	200	200	190	-	-	-	-
	Приручейниковый	60	90	120	140	170	-	-	-	-	-
	Рододендроново-брусничный	70	110	150	160	140	120	-	-	-	-
Голубика	Для всех типов леса	150	170	190	210	230	240	260	280	300	310

При промышленной заготовке ягод расстояние 3 км пешего перехода сборщика от путей транспорта до ягодного угодья считается предельным, при большем заготовка становится нерентабельной. В условиях транспортной недоступности территории, особенно для промышленной заготовки брусники и черники, необходима организация временных баз с использованием высоко-проходимых видов транспорта.

Для определения экономической возможности в заготовках ягод и проектирование их объемов в расчет принимаются следующие данные: общая среднегодовая биологическая урожайность ягод, количество сборщиков, выработку при сборе ягод и длительность периода заготовки.

Сроки заготовки и сбора

Сроки заготовки дикорастущих плодов и ягод зависят от времени наступления массового созревания урожая.

Согласно приказу Министерства лесного комплекса Иркутской области от 15.08.2016 № 12-мпр «О сроках заготовки дикорастущих плодов и ягод гражданами для собственных нужд», начало заготовки дикоросов, расположенных на землях лесного фонда Иркутской области, осуществляется в следующие сроки:

черника, голубика - с 20 июля;

брусника - с 20 августа;

клюква - с 10 сентября.

кедровый орех с 1 сентября.

Оптимальная продолжительность периода заготовки ягод составляет: смородины черной и красной - 15 дней, брусники, клюквы и черники - от 30 до 45 дней, начиная со времени массового созревания плодов.

Заготовка грибов. Перечень съедобных грибов, разрешенных к заготовке, определяют отраслевые стандарты. Наиболее распространённые из них приведены в таблице Б18.

Таблица Б18

Наиболее распространенные виды грибов, время и места сбора

Название грибов	Время сбора	Место сбора	Местное название
Строчки	май-июнь	В сосновых лесах на вырубках, пожарищах, на песчаных почвах	
Сморчки	май-июнь	В сосновых и лиственных лесах, в кустарниках	
Белый гриб	июль-август	В сосновых, еловых, березовых лесах	Боровик, беловик, коровка
Рыжик	июль-август	В сосновых и еловых изреженных лесах	Еловик, рядка
Сыроежка	июль-август	Во всех лесах, но больше в лиственных	Говорушка, чертополох, горянка
Подберезовик	июль-август	Растет всюду, где есть береза	Черныш, колосовик, обабок
Подосиновик	июль-август	В молодых осинниках и в смешанных лесах с примесью осины	Красноголовик
Масленок	июль-август	В сосняках и мелких молодых сосняках (культурах)	Масляк, челыш, желтяк
Моховик	июль-август	В сосновых борах на тощих торфянисто-песчаных почвах	
Опенок	июль-август	На пнях хвойных и лиственных пород, особенно берёзы	Осенний гриб
Лисичка	июль-август	Увлажненные места в березовых, хвойных и смешанных лесах	Лисица
Валуй	июль-август	Во всех лесах	Бычок, забалуй
Груздь	июль-август	В лиственных и смешанных лесах	Грузель, сухарь
Свинушка	июль-август	В хвойных и лиственных лесах по опушкам	
Волнушка	июль-август	В смешанных и березовых лесах	Волжанка

По пищевой и товарной ценности съедобные грибы подразделяют на четыре категории:

I – белые, грузди (настоящие и желтые), рыжики;

II – подосиновики, подберезовики, маслята, грузди, подгруздки, шампиньоны обыкновенные;

III – моховики, лисички, грузди черные, опята, белянки, валуи, волнушки, шампиньоны полевые, сыроежки, строчки, сморчки;

IV – скрипицы, горькушки, грузди перечные, шампиньоны лесные, свинушки.

Сроки массового появления грибов растянуты во времени, поэтому натурный учет грибоносных площадей по результатам натурной инвентаризации лесного фонда необъективен.

Урожайность и запасы грибов определяются по итогам таблиц классов возраста – таблица «Распределение лесных земель по группам типов леса» и нормативной таблице Б19.

Таблица Б19

Шкала биологической урожайности грибов в основных группах типов лесорастительных условий

Тип леса	Преобладающая порода	Сезонная урожайность, кг/га			Среднегодовая урожайность, кг/га
		плохая	средняя	хорошая	
Лишайниковый и толокнянковый	с	10	25	50	25
Бруснично-зеленомошный	с	12	30	60	30
Черничниковый	с	16	40	80	40
Вейниково-черничниковый и орляковый	с	18	45	90	45
Бруснично-зеленомошный	б	24	60	120	60
Черничниковый, зеленомошно-черничниковый	б	40	100	200	100
Бруснично-зеленомошный	Ос	20	50	100	50
Черничниковый	Ос	30	75	150	75

На основании таблицы и данных натурной таксации производят расчет ежегодных запасов наиболее ценных в пищевом отношении видов при низком, среднем и высоком урожаях, что дает возможность в каждом году межревизионного периода судить о реальных запасах грибов в зависимости от степени их плодоношения. Критериями для ориентировочной оценки урожайности грибов (включая случаи ретроспективного анализа) по трем категориям могут служить предложения Козьякова (1981):

низкая – грибы в течение вегетационного периода встречаются единично, приемка грибов заготовительными пунктами не производится, местное население заготавливает грибы в небольшом количестве для собственных нужд;

средняя – грибы отдельных видов встречаются в большом количестве, работают заготовительные и грибоварные пункты, местное население ведет заготовку грибов для собственных нужд, продажи на рынках и сдачи на заготовительные пункты;

высокая – грибы в летне-осенний сезон встречаются повсеместно и обильно.

В расчеты не включаются лиственные молодняки до 10-летнего и ельники до 20-летнего возраста (как низкопродуктивные грибные угодья).

Для более полного использования грибных ресурсов учитываются в натуре и включаются в учет не только общеизвестные съедобные грибы, но и малособираемые населением, имеющие пищевую ценность и высокую урожайность грибы (серушка, груздь черный, лисичка настоящая и др.).

Данные о величине урожаев грибов редуцируются на грибоносную площадь насаждений. Общие биологические запасы грибов определяют по валовому (суммарному) урожаю всех съедобных грибов.

Средняя урожайность грибов на 1 га грибоносной площади составляет 50 кг.

При расчетах эксплуатационных запасов учитывают потери биологического урожая на «червивость». Условно принято для всех видов грибов считать процент «червивости» равным 50%.

Доступные и возможные для заготовок запасы грибов определяются аналогично запасам ягод.

Заготовка лекарственных растений. Комплексная система охраны и воспроизводства лекарственного сырья включает в себя следующие группы мероприятий:

исследовательские – учет запасов сырья и картирования основных зарослей и массивов важнейших видов лекарственных растений;

организационные – планирование размеров и районов заготовок в первую очередь для видов с ограниченным распространением и небольшими запасами сырья;

административные – организация заказников и ограничение сбора для редких видов лекарственного растительного сырья;

воспитательные – разъяснительная работа о значении лекарственных растений, необходимости охраны лекарственных ресурсов;

культивационные – окультивирование важнейших видов сырья;

технические – рациональное ведение заготовок, соблюдение установленных способов и сроков сбора сырья, оставление маточников и подземных частей молодых экземпляров и др.

Из 190 видов лекарственных растений нашей страны, разрешенных к использованию в научной медицине, около 65% составляют дикорастущие, значительная часть которых произрастает в лесах. Кроме того, сотни видов лесных растений используются в народной (традиционной) медицине. При расчётах запасов лекарственного сырья рекомендуется использовать нормативы, указанные в таблицах Б20 и Б21.

Таблица Б20

Запас лекарственного сырья на 1 га (в кг воздушно-сухой/сырой вес)

Вид лекарственного сырья	Проективное покрытие, в %							
	10	20	30	40	50	60	70	80
Брусника:	360	720	1080	1450	1790	2170	3530	2890
- надземная фитомасса	770	1540	2300	3080	3800	4620	5390	6160
- листья	330	500	750	1000	1240	1500	1750	1990
	530	1060	1590	2130	2620	3190	3720	4250
Толокнянка:	740	1480	2210	2960	3570	4180	4790	6400
- надземная фитомасса	1480	2950	4430	5920	7150	8360	9580	10800
- листья	520	1040	1550	2070	2500	2930	3350	3780
	1040	2070	3100	4140	5000	5850	6700	7560
Черника:	50	100	150	190	240	290	340	390
- листья	120	240	360	480	600	720	840	970

Таблица Б21

Ориентировочный процент выхода воздушно-сухого сырья из свежесобранных лекарственных растений

№ п/п	Название растения	Вид сырья	Выход воздушно-сухого сырья, %			
			экспериментальные данные	справочник по заготовкам, 1985 г	другие литературные данные	
1	Аир обыкновенный	Корневища	38 + 1	30	25	30
2	Багульник болотный	Трава	-	32-26	-	-
3	Береза повислая (береза белая)	Почки	-	40	30.3	-
4	Бессмертник песчаный	Соцветия	46 + 2	25-30	23-25	33
5	Боярышник	Цветки	-	18-20	-	-
6	Боярышник	Плоды	-	25	-	-
7	Брусника	Листья	56 + 1	45	-	45
8	Валериана лекарственная	Корневища с корнями	35 ± 3	25	22-36	25
9	Калина обыкновенная	Кора	-	40	-	-
10	Кровохлебка лекарственная	Корневища с корнями	-	25	-	-
11	Крушина ломкая	Кора	-	40	37	-
12	Малина обыкновенная	Плоды	-	16-18	20	-
13	Мать-и-мачеха	Листья	18 ± 1	15	19-20	15
14	Можжевельник обыкновенный	Шишко-ягоды	-	30	-	
15	Пижма обыкновенная	Соцветия	-	25	-	-
16	Плаун булавовидный (и др. виды)	Споры	-	6-7	-	-
17	Подорожник большой	Листья	20 ± 1	-	22-23	15
18	Полынь горькая	Трава	-	22	-	-
19	Полынь горькая	Листья	-	24-25	-	-
20	Пустырник сердцелистный	Трава	-	25	-	-
21	Рябина обыкновенная	Плоды	-	-		-
22	Смородина черная	Плоды	-	18-20	-	-
23	Сосна обыкновенная	Почки	-	40	-	-
24	Тимьян ползучий (чабрец)	Трава	-	25-30	-	-
25	Сушеница топяная	Трава		23-25	-	-
26	Толокнянка обыкновенная	Листья	60 ± 3	50	-	50
27	Тысячелистник обыкновенный	Трава	0	22	-	-
28	Хвощ полевой	Трава	-	25	-	-
29	Череда трехраздельная	Трава	19 ± 1	15	25	15
30	Черемуха обыкновенная	Плоды	-	42-45	-	-
31	Черника обыкновенная	Плоды	16 ± 1	13	15-18,3	13
32	Чистотел большой	Трава	-	23-25	-	-
33	Шиповник майский (и др. высоковитаминные виды)	Плоды	46 ± 2	32-35	32-35	32
34	Шиповник собачий (и др. низковитаминные виды)	Плоды	58 ± 3	32-35	-	23

Заготовка лекарственных растений допускается в объемах, обеспечивающих своевременное восстановление растений и воспроизводство запасов сырья.

При заготовке древесных соков - нормативы количества высверливаемых каналов в зависимости от диаметра ствола деревьев и класса бонитета насаждения; при заготовке папоротника-орляка - параметры куста (высота, возраст)

Заготовка березового сока. Более или менее устойчивых сроков начала и окончания соковыделения у берез нет, они зависят от сочетания многих факторов, поэтому фазу начала соковыделения устанавливают, прокалывая шилом кору с захватом древесины на глубину 1–1,5 см. День появления из проколов первых капель сока открывает фазу соковыделения. Началом соковыделения считается тот день, когда в эту фазу вступит не менее 10% экземпляров, массовое сокодвижение – при 50%.

Окончанием сокодвижения считается день, когда выход сока прекращается примерно у 50% деревьев. Признаки начала брожения – помутнение сока, появление белого налета в каналах и на приспособлениях для сбора сока. Биологическая продолжительность сокодвижения колеблется от 27 до 35 дней, а период подсочки для использования сока в хозяйственных целях – от начала соковыделения до начала брожения – в среднем 15–20 дней.

Заготовка березового сока допускается на участках спелого леса не ранее чем за 5 лет до рубки.

Заготовка березового сока осуществляется способом подсочки в насаждениях, где проводятся выборочные рубки, разрешается с деревьев, намеченных в рубку.

Для подсочки подбираются участки здорового леса I - III классов бонитета с полнотой не менее 0,4 и количеством деревьев на одном гектаре не менее 200 штук. В подсочку назначают деревья диаметром на высоте груди 20 см и более.

Сверление канала производят на высоте 20 - 35 см от корневой шейки дерева. В тех случаях, когда на дереве делается два и более подсочных отверстия, они располагаются на одной стороне ствола на расстоянии 8 - 15 см одно от другого с тем расчетом, чтобы сок стекал в один приемник.

При определении нормы нагрузки дерева, то есть количества высверливаемых в нем каналов, рекомендуется руководствоваться следующими показателями (таблица Б22).

Таблица Б22

Нормативы количества высверливаемых каналов при заготовке березового сока

Диаметр дерева на высоте груди, см	Количество каналов при подсочке, шт.	Примечание
20-22	1	За год до рубки разрешается подсочка деревьев с диаметром 16 см при следующих нормах нагрузки: 16 - 20 см - 1 канал 21 - 24 см - 2 канала 25 см и более - 3 канала
23-27	2	
28 и более	3	

После окончания сезона подсочки отверстия должны быть промазаны живичной пастой или закрыты деревянной пробкой и замазаны варом, садовой замазкой или глиной с известью для предупреждения заболевания деревьев.

В последующие годы каналы сверлят на уровне каналов первого года подсочки с интервалом 10 см в ту или другую сторону по окружности ствола дерева.

Заготовка березового сока должна производиться способами, обеспечивающими сохранение технических свойств древесины.

Заготовка папоротника-орляка. Съедобным побегом папоротника орляка считается целый, не поврежденный побег (ваий), на верхушке которого должно быть не более трех нераспустившихся листков - так называемый «тройничок».

Заготовка сырья папоротника орляка ведется на одном участке в течение 3 - 4 лет. Затем следует перерыв для восстановления заросли: при одноразовом (за сезон) сборе сырья - 2 - 3 года, двухразовом - 3 - 4 года.

Оптимальная высота побегов папоротника-орляка, пригодных к сбору, - от 20 - 25 см до 30 - 40 см в зависимости от района заготовки и условий произрастания. Побеги обламывают у самого основания.

Запрещается вырывать растения с корнями, повреждать листья (вайи) и корневища папоротника.

В таблице Б23 приведена средняя продуктивность одного гектара орляковых ценозов.

Таблица Б23

Средняя продуктивность 1 га орляковых ценозов

Показатели	Густота стояния вай				
	очень густое	густое	среднее	редкое	очень редкое
Число вай, тыс.шт.	161-200	121-160	81-120	41-80	1-40
Число вай основного слоя, тыс.шт.	81-100	61-80	41-60	21-40	0,5-20
Фитомасса взрослых вай, кг	8500	6600	4700	2800	900
Фитомасса побегов, кг	1350	1000	750	450	150
Фитомасса побегов основного слоя, кг	950	700	520	310	100
Биологический урожай, кг	890	660	490	290	100
Эксплуатационный урожай, кг	620	460	340	200	60
Расчетный размер пользования, кг	310	270	200	120	30

Примечания:

1. Фитомасса побегов - масса в момент созревания урожая;
2. Биологический урожай - масса продукта, произведенного за сезон;
3. Эксплуатационный урожай - масса продукта в промысловом слое (составляет 70% биологического урожая);
4. Расчетный размер пользования - размер допустимого ежегодного пользования

Сроки использования лесов для заготовки пищевых лесных ресурсов и сбора лекарственных растений

Заготовка пищевых лесных ресурсов и сбор лекарственных растений осуществляются на принципах обеспечения многоцелевого, рационального, непрерывного, неистощительного использования лесов для удовлетворения потребностей общества в лесах и лесных ресурсах.

В соответствии с частью 3 статьи 72 ЛК РФ договор аренды лесного участка, находящегося в государственной или муниципальной собственности, для заготовки пищевых лесных ресурсов и сбора лекарственных растений заключается на срок от десяти до сорока девяти лет.

Граждане имеют право свободно и бесплатно пребывать в лесах и для собственных нужд осуществлять заготовку пищевых лесных ресурсов и сбор лекарственных растений.

5. Нормативы, параметры и сроки использования лесов для осуществления видов деятельности в сфере охотничьего хозяйства

Использование лесов для осуществления видов деятельности в сфере охотничьего хозяйства осуществляется на основании охотхозяйственных соглашений с предоставлением или без предоставления лесных участков.

Использование лесов для осуществления видов деятельности в сфере охотничьего хозяйства без предоставления лесных участков допускается в случае, если осуществление указанных видов деятельности не влечёт за собой проведение рубок лесных насаждений или создание объектов охотничьей инфраструктуры.

Для осуществления видов деятельности в сфере охотничьего хозяйства лесные участки, находящегося в государственной или муниципальной собственности, предоставляются юридическим лицам, индивидуальным предпринимателям в соответствии со статьей 9 ЛК.

На лесных участках, предоставленных для осуществления видов деятельности в сфере охотничьего хозяйства, допускается создание объектов охотничьей инфраструктуры, являющейся временными постройками, в том числе ограждений.

Правила использования лесов для осуществления видов деятельности в сфере охотничьего хозяйства и перечень случаев использования лесов в указанных целях без предоставления лесных участков устанавливаются уполномоченным федеральным органом исполнительной власти.

Договор аренды лесного участка, находящегося в государственной или муниципальной собственности, в случаях, предусмотренных статьей 36 ЛК заключается на срок не превышающий срок действия, соответствующего охотхозяйственного соглашения.

Осуществление видов деятельности в сфере охотничьего хозяйства осуществляется в соответствии с:

Федеральным законом от 24.04.1995 г. № 52-ФЗ «О животном мире»;

Федеральным законом от 24.07.2009 г. № 209-ФЗ «Об охоте и о сохранении охотничьих ресурсов, и о внесении изменений в отдельные законодательные акты Российской Федерации»;

приказом МПР России от 16.11.2010 г. № 512 «Об утверждении Правил охоты»;

приказом МПР России от 24.12.2010 г. № 560 «Об утверждении видов и состава биотехнических мероприятий, а также порядка их проведения в целях сохранения охотничьих ресурсов»;

приказом МПР России от 08.12.2011 г. № 948 «Об утверждении Методики исчисления размера вреда, причиненного охотничьим ресурсам»;

приказом МПР России от 30.04.2010 г. № 138 «Об утверждении нормативов допустимого изъятия охотничьих ресурсов и нормативов численности охотничьих ресурсов в охотничьих угодьях»;

законом Иркутской области от 18.06.2010 г. № 46-оз «Об отдельных вопросах в сфере охоты, сохранения охотничьих ресурсов и среды их обитания в Иркутской области».

К охотничьим ресурсам, в отношении которых осуществляется промысловая охота, относятся: лось, косуля, благородный олень, дикий северный олень, кабарга, кабан, бурый медведь, соболь, норка, ондатра, белка, волк, рысь, лисица, росомаха, горностай, колонок, заяц-беляк, рябчик, глухарь, тетерев, белая куропатка, утки.

Согласно закону Иркутской области от 18.06.2010 г. № 46-оз «Об отдельных вопросах в сфере охоты, сохранения охотничьих ресурсов и среды их обитания в Иркутской области», охотпользователь имеет право:

добывать и организовывать добычу охотничьих ресурсов, предоставленных ему в пользование в соответствии с охотхозяйственным соглашением;

перерабатывать продукцию, полученную в процессе охоты, и производить изделия из этой продукции, осуществлять их реализацию;

заключать договоры об оказании услуг в сфере охотничьего хозяйства с физическими лицами, юридическими лицами и индивидуальными предпринимателями;

предоставлять услуги, связанные с охотой и ведением охотничьего хозяйства, использованием охотничьей инфраструктуры в закрепленных охотничьих угодьях;

представлять заявки в уполномоченный орган исполнительной власти области для определения квоты добычи охотничьих ресурсов в отношении закрепленного охотничьего угодья;

выдавать разрешения на добычу охотничьих ресурсов в пределах установленных квот, норм добычи и пропускной способности, закрепленных за охотпользователем охотничьих угодий;

воздействовать на охотничьи угодья с целью улучшения состояния охотничьих ресурсов по согласованию с собственниками земельных участков, землевладельцами, землепользователями, владельцами лесного фонда и уполномоченным органом исполнительной власти области;

осуществлять производственный охотничий контроль в закрепленных за ним охотничьих угодьях, в том числе проверять документы, удостоверяющие право на охоту, у охотника, заключившего с охотпользователем договор об оказании услуг в сфере охотничьего хозяйства;

составлять и направлять сообщения в уполномоченный орган исполнительной власти области об административных правонарушениях в сфере охоты и ведения охотничьего хозяйства;

создавать и поддерживать в закрепленных охотничьих угодьях охотничью инфраструктуру, вести подсобное хозяйство, связанное с охотой и ведением охотничьего хозяйства;

обжаловать в судебном порядке решение об установлении квоты добычи охотничьих ресурсов в закрепленном охотничьем угодье;

осуществлять иные права, предусмотренные федеральными законами, законами области и охотхозяйственными соглашениями.

Охотпользователь обязан:

соблюдать условия охотхозяйственного соглашения;

осуществлять деятельность по сохранению и использованию охотничьих ресурсов и среды их обитания;

не допускать разрушения или ухудшения качества охотничьих угодий;

оказывать помощь органам государственной власти области, в том числе должностным лицам уполномоченного органа исполнительной власти области, в осуществлении охраны охотничьих ресурсов;

применять гуманные способы и орудия охоты, не нарушающие целостности естественных сообществ;

осуществлять учет и оценку состояния охотничьих ресурсов и среды их обитания, а также осуществлять учет добытых охотничьих ресурсов;

организовывать и проводить мероприятия по сохранению охотничьих ресурсов и среды их обитания и созданию охотничьей инфраструктуры;

не допускать нарушений прав других природопользователей;

осуществлять иные обязанности, предусмотренные федеральными законами, законами области и охотхозяйственными соглашениями.

Сроки добывания охотничье-промысловых животных установлены приказом МПР России от 16.11.2010 г. № 512 «Об утверждении Правил охоты» (от 06 08. 2015 № 348).

Служба по охране и использованию животного мира Иркутской области по согласованию с Министерством сельского хозяйства Российской Федерации вправе осуществить корректировку сроков добывания объектов животного мира в пределах 2 недель раньше или 2 недель позже сроков, установленных Правительством Российской Федерации.

Нормы допустимой добычи охотничьих ресурсов на одного охотника в охотничьих угодьях Иркутской области, за исключением особо охраняемых природных территорий федерального значения, при осуществлении любительской, спортивной и промысловой охоты утверждаются Службой по охране и использованию животного мира Иркутской области ежегодно.

Лимиты добычи охотничьих ресурсов и квоты их добычи на территории Иркутской области, за исключением лимитов и квот добычи охотничьих ресурсов, находящимся на особо охраняемых природных территориях федерального значения, утверждаются Губернатором Иркутской области.

Перечень и нормы проведения биотехнических мероприятий

Виды и состав биотехнических мероприятий, а также порядок их проведения в целях сохранения охотничьих ресурсов, утверждены приказом Министерства природных ресурсов и экологии РФ от 24.12. 2010 № 560 «Об утверждении видов и состава биотехнических мероприятий, а также порядка их проведения в целях сохранения охотничьих ресурсов».

К биотехническим мероприятиям относятся меры по поддержанию и увеличению численности охотничьих ресурсов.

В охотничьих угодьях проводятся следующие виды биотехнических мероприятий:

Предотвращение гибели охотничьих ресурсов:

устранение незаконной добычи охотничьих ресурсов, разрушения и уничтожения среды их обитания;

регулирование численности объектов животного мира, влияющих на сокращение численности охотничьих ресурсов;

предотвращение гибели охотничьих ресурсов от транспортных средств и производственных процессов;

предотвращение гибели охотничьих ресурсов от стихийных бедствий природного и техногенного характера, а также непосредственное спасение охотничьих ресурсов при стихийных бедствиях природного и техногенного характера;

создания в охотничьих угодьях зон охраны охотничьих ресурсов.

Подкормка охотничьих ресурсов и улучшение кормовых условий среды их обитания:

выкладка кормов;

посадка и культивирование растений кормовых культур;

создание искусственных водопоев;

обеспечение доступа к кормам;

создание сооружений для выкладки кормов;

устройство кормовых полей.

Мелиорация охотничьих угодий, улучшение условий защиты и естественного воспроизводства охотничьих ресурсов:

создание защитных посадок растений;

устройство искусственных мест размножения, жилищ, укрытий охотничьих ресурсов;

создание искусственных водоемов.

Расселение охотничьих ресурсов:

акклиматизация и реакклиматизация охотничьих ресурсов;

расселение охотничьих ресурсов;

размещение охотничьих ресурсов в среде их обитания, выращенных в полувольных условиях и искусственно созданной среде обитания.

Селекционная работа по формированию определенных половой и возрастной структуры популяций охотничьих ресурсов, а также параметров их экстерьера.

Предотвращение болезней охотничьих ресурсов:

профилактика и лечение инвазионных заболеваний;

профилактика и лечение инфекционных заболеваний;

профилактика и лечение эктопаразитарных заболеваний.

Биотехнические мероприятия проводятся в закрепленных и общедоступных охотничьих угодьях.

Проведение биотехнических мероприятий в закрепленных охотничьих угодьях обеспечивается юридическими лицами и индивидуальными предпринимателями, заключившими охотхозяйственные соглашения.

Проведение биотехнических мероприятий осуществляется ежегодно, в объеме и составе, определяемом документом внутри хозяйственного охотустройства.

В таблице Б24 приведены виды мероприятий биотехнического характера, необходимые для ведения охотничьего хозяйства.

Таблица Б24

Рекомендуемые виды биотехнических мероприятий

№п/п	Виды мероприятий	Ед.изм.	Ежегодный объём мероприятий
1.	Устройство солонцов:		Устанавливаются при охотоустройстве
	для лося	шт.	
	для зайцев	шт.	
2.	Устройство галечников и порхалищ	шт.	
3.	Подрубка осины, ивы	м3	
4.	Устройство подкормочных площадок	шт.	

Перечень разрешенных для размещения объектов охотничьей инфраструктуры

На лесных участках, предоставленных для осуществления видов деятельности в сфере охотничьего хозяйства, допускается создание охотничьей инфраструктуры, являющихся временными постройками, в том числе ограждений в соответствии с Федеральным законом от 24.07.2009 № 209-ФЗ «Об охоте и о сохранении охотничьих ресурсов, и о внесении изменений в отдельные законодательные акты Российской Федерации».

В соответствии со статьей 53 Федерального закона «Об охоте и о сохранении охотничьих ресурсов, и о внесении изменений в отдельные законодательные акты Российской Федерации» распоряжением Правительства Российской Федерации от 11.07.2017 г. № 1469-р утвержден Перечень объектов, относящихся к охотничьей инфраструктуре.

В состав объектов, относящихся к охотничьей инфраструктуре, включены:

Вольер, питомник диких животных, ограждения для содержания и разведения охотничьих ресурсов в полувольных условиях и искусственно созданной среде обитания.

Егерский кордон.

Охотничья база.

Содержание охотничьей инфраструктуры в закрепленных охотничьих угодьях обеспечивается юридическими лицами и индивидуальными предпринимателями, заключившими охотхозяйственные соглашения.

6. Нормативы, параметры и сроки использования лесов для ведения сельского хозяйства

В соответствии со ст. 38 Лесного кодекса РФ леса могут использоваться для ведения сельского хозяйства (сенокошения, выпаса сельскохозяйственных животных, пчеловодства, северного оленеводства, товарной аквакультуры (товарного рыбоводства), выращивания сельскохозяйственных культур и иной сельскохозяйственной деятельности).

На лесных участках, предоставленных для ведения сельского хозяйства, допускаются размещение ульев и пасек, возведение изгородей, навесов и других временных построек, в том числе предназначенных для осуществления товарной аквакультуры (товарного рыбоводства).

Использование лесов для ведения сельского хозяйства осуществляется в соответствии с приказом Минприроды России от 21.06.2017 № 314 «Об утверждении правил использования лесов для ведения сельского хозяйства».

В Правилах использования лесов для ведения сельского хозяйства содержатся общие положения, распространяющие свое действие на любое использование лесов для ведения сельского хозяйства, и специальные требования, определяющие особенности осуществления в лесах отдельных видов сельскохозяйственной деятельности.

Ведение сельского хозяйства запрещается:

в лесах, расположенных в водоохранных зонах, за исключением сенокошения и пчеловодства;

в лесопарковых зонах;

в зеленых зонах, за исключением сенокошения и пчеловодства. Также в зеленых зонах запрещено возведение изгородей в целях сенокошения и пчеловодства;

в городских лесах;

на заповедных лесных участках;

на особо защитных участках лесов, за исключением сенокошения и пчеловодства.

В границах прибрежных защитных полос запрещается распашка земель, выпас сельскохозяйственных животных и организация для них летних лагерей, ванн.

Запрещается использовать земли, занятые лесными культурами, естественными молодняками ценных древесных пород, селекционно-лесосеменных, сосновых, елово-пихтовых, ивовых, ореховых плантаций, с проектируемыми мероприятиями по содействию естественному лесовосстановлению и лесовосстановлению хвойными породами, с легкоразмываемыми и развеваемыми почвами.

Граждане, юридические лица осуществляют использование лесов для ведения сельского хозяйства на основании договоров аренды лесных участков.

Для использования лесов гражданами в целях осуществления сельскохозяйственной деятельности (в том числе пчеловодства) для собственных нужд лесные участки предоставляются в безвозмездное пользование или устанавливается сервитут в случаях, определенных Земельным кодексом Российской Федерации и Гражданским кодексом Российской Федерации.

Невыполнение гражданами, юридическими лицами, осуществляющими использование лесов, лесохозяйственного регламента и проекта освоения лесов является основанием для досрочного расторжения договоров аренды лесного участка, а также принудительного прекращения права постоянного (бессрочного) пользования лесным участком или безвозмездного пользования лесным участком.

Сведения о площадях лесных участков, на которых возможно сенокошение, выпас сельскохозяйственных животных, пчеловодство, северное оленеводство, мараловодство, выращивание сельскохозяйственных культур и иной сельскохозяйственной деятельности, рыбоводство, а также соответствующие нормативы (допустимые объемы)

Использование лесов для сенокошения. Для сенокошения должны использоваться нелесные земли, а также необлесившиеся лесосеки, прогалины и другие, не покрытые лесной растительностью земли, до проведения на них лесовосстановления.

В необходимых случаях для сенокошения могут использоваться пригодные для этой цели участки малоценных лесных насаждений, не намеченные под реконструкцию.

Использование лесов для выпаса сельскохозяйственных животных. Для выпаса сельскохозяйственных животных должны использоваться нелесные земли, а также необлесившиеся вырубки, редины, прогалины и другие, не покрытые лесной растительностью земли, до проведения на них лесовосстановления.

Выпас сельскохозяйственных животных не допускается на участках:

занятых лесными культурами, естественными молодняками ценных древесных пород, насаждениями с развитым жизнеспособным подростом;

селекционно-лесосеменных, сосновых, елово-пихтовых, ивовых, твердолиственных, орехоплодных плантаций;

с проектируемыми мероприятиями по содействию естественному лесовосстановлению и лесовосстановлению хвойными и твердолиственными породами;

Владельцы сельскохозяйственных животных должны обеспечить:

огораживание скотопрогонов или пастбища во избежание потрав лесных культур, питомников, молодняков естественного происхождения и других ценных участков леса;

выпас сельскохозяйственных животных пастухом (за исключением выпаса на огороженных участках или на привязи).

Пастьба коз разрешается исключительно на предварительно огороженных владельцами сельскохозяйственных животных лесных участках или на привязи.

Для осуществления пантового оленеводства (мараловодства) в качестве кормовой базы должны использоваться лесные участки в местах обитания животных, используемых для мараловодства.

На лесных участках, предназначенных для ведения пантового оленеводства (мараловодства) допускается возведение ограждений.

Пчеловодство. В качестве кормовой базы для медоносных пчел должны использоваться лесные участки, на которых, в составе древесного, кустарникового или травяно-кустарничкового яруса имеются медоносные растения.

Лесные участки для размещения ульев и пасек предоставляются, в первую очередь, на опушках леса, прогалинах и других, не покрытых лесной растительностью землях.

Выращивание сельскохозяйственных культур и иная сельскохозяйственная деятельность. Для выращивания сельскохозяйственных культур должны использоваться нелесные земли, а также необлесившиеся лесосеки, прогалины и другие, не покрытые лесной растительностью земли, до проведения на них лесовосстановления.

На лесных участках, используемых для выращивания сельскохозяйственных культур и иной сельскохозяйственной деятельности, могут применяться химические и биологические препараты.

Параметры использования лесов для ведения сельского хозяйства

В таблице 14 приведены виды пользований с указанием возможного объема их использования.

Таблица 14

Параметры использования лесов для ведения сельского хозяйства

№ п/п	Виды пользований	Единица измерения	Ежегодный допустимый объем
1	2	3	4
1.	Использование пашни	га	162
2.	Сенокошение	га/тонн	223/178
3.	Выпас сельскохозяйственных животных		
	а) в лесу	га/голов	59184/17209
	б) на выгонах, пастбищах	га/голов	340/114
4.	Пчеловодство		
	а) медоносы:		
	липа	га	-
	травы	га	1500
	б) медопродуктивность:		
	липа	кг/га	-
	травы	кг/га	35
	в) возможное к содержанию количество пчелосемей	количество пчелосемей	1200
5.	Северное оленеводство	га/голов	По мере необходимости
6.	Выращивание сельскохозяйственных культур	га	По мере необходимости
7.	Иная сельскохозяйственная деятельность		По мере необходимости

Сроки использования лесов для ведения сельского хозяйства. Использование лесов для ведения сельского хозяйства осуществляется на принципах обеспечения многоцелевого, рационального, непрерывного, неистощительного использования лесов для удовлетворения потребностей общества в лесах и лесных ресурсах.

В соответствии с частью 3 статьи 72 ЛК РФ договор аренды лесного участка, находящегося в государственной или муниципальной собственности, для ведения сельского хозяйства заключается на срок от десяти до сорока девяти лет.

7. Нормативы, параметры и сроки использования лесов для осуществления научно-исследовательской деятельности, образовательной деятельности

Леса лесничества могут использоваться для осуществления научно-исследовательской деятельности, образовательной деятельности научными организациями, образовательными организациями.

Приказом Федерального агентства лесного хозяйства от 23.12.2011 № 548 утверждены «Правила использования лесов для осуществления научно-исследовательской деятельности, образовательной деятельности».

Использование лесов для осуществления научно-исследовательской деятельности включает в себя осуществление экспериментальной или теоретической деятельности, направленной на получение новых знаний об экологической системе леса, проведение прикладных научных исследований, направленных на применение этих знаний для достижения практических целей и решения конкретных задач в области использования, охраны, защиты, воспроизводства лесов.

К использованию лесов для осуществления образовательной деятельности относится создание и использование на лесных участках полигонов, опытных площадок для изучения природы леса, обучения методам таксации леса, технологии рубок лесных насаждений, работ по охране, защите, воспроизводству лесов и других мероприятий в области изучения, использования, охраны, защиты, воспроизводства лесов, иных компонентов природы, объектов необходимой лесной инфраструктуры для закрепления на практике у обучающихся специальных знаний и навыков.

При использовании лесов для осуществления научно-исследовательской деятельности, образовательной деятельности допускается создание и использование на лесных участках полигонов, опытных площадок для проведения научных исследований изучения природы леса, обучения в области использования, охраны, защиты, воспроизводства лесов с объектами необходимой лесной инфраструктуры.

Использование лесов для научно-исследовательской деятельности, образовательной деятельности осуществляется в соответствии с лесохозяйственным регламентом лесничества, лесопарка, проектом освоения лесов.

Государственные учреждения, муниципальные учреждения, другие научные организации, образовательные организации, использующие леса для научно-исследовательской деятельности, образовательной деятельности, имеют право:

осуществлять использование лесов в соответствии с условиями договора аренды лесного участка;

устанавливать специальные знаки, информационные и иные указатели, отграничивающие территорию, на которой осуществляется образовательная деятельность, научно-исследовательская деятельность;

осуществлять рубку лесных насаждений в научных и образовательных целях;

создавать согласно части 1 статьи 13 Лесного кодекса Российской Федерации лесную инфраструктуру (лесные дороги, лесные склады и другую);

осуществлять экспериментальную деятельность по использованию, охране, защите, воспроизводству лесов в целях разработки, опытно-производственной проверки и внедрения результатов научно-исследовательских, опытно-конструкторских работ;

проводить испытания химических, биологических и иных средств для изучения их влияния на экологическую систему леса;

создавать и использовать объекты научной и учебно-практической базы;

иметь другие права, если их реализация не противоречит требованиям законодательства Российской Федерации.

При осуществлении использования лесов для научно-исследовательской деятельности, образовательной деятельности не допускается:

повреждение лесных насаждений, растительного покрова и почв за пределами предоставленного лесного участка;

захламление предоставленного лесного участка и территории за его пределами строительным и бытовым мусором, отходами древесины, иными видами отходов;

загрязнение площади предоставленного лесного участка и территории за его пределами химическими и радиоактивными веществами.

Земли, нарушенные при использовании лесов для научно-исследовательской деятельности, образовательной деятельности, подлежат рекультивации в срок не более 1 года после завершения работ.

На участках с нарушенным почвенным покровом при угрозе развития эрозии почвы должна проводиться рекультивация земель с посевом трав и (или) посадкой деревьев и кустарников на склонах.

Использование лесов для осуществления научно-исследовательской деятельности, образовательной деятельности строится на принципах обеспечения многоцелевого, рационального, непрерывного, неистощительного использования лесов для удовлетворения потребностей общества в лесах и лесных ресурсах.

Для осуществления научно-исследовательской деятельности, образовательной деятельности лесные участки предоставляются государственным учреждениям, муниципальным учреждениям в постоянное (бессрочное) пользование, другим научным организациям, образовательным организациям – в аренду (ст. 40 ЛК РФ).

В соответствии с частью 3 статьи 72 ЛК РФ договор аренды лесного участка, находящегося в государственной или муниципальной собственности, для осуществления научно-исследовательской деятельности, образовательной деятельности заключается на срок от десяти до сорока девяти лет.

8. Нормативы, параметры и сроки использования лесов для осуществления рекреационной деятельности

Леса используются для осуществления рекреационной деятельности с целью организации отдыха, туризма, физкультурно-оздоровительной и спортивной деятельности (ст. 41 ЛК РФ).

На лесных участках, предоставленных для осуществления рекреационной деятельности, подлежат сохранению природные ландшафты, объекты животного мира, растительного мира, водные объекты.

Использование лесов для осуществления рекреационной деятельности не должно препятствовать праву граждан пребывать в лесах (ст. 11 ЛК РФ).

Леса для осуществления рекреационной деятельности используются способами, не наносящими вреда окружающей среде и здоровью человека.

Для осуществления рекреационной деятельности в целях организации отдыха, туризма, физкультурно-оздоровительной и спортивной деятельности лица, использующие леса, могут организовывать туристические станции, туристические тропы и трассы, проведение культурно-массовых мероприятий, пешеходные, велосипедные и лыжные прогулки, конные прогулки (верхом и/или на повозках), занятия изобразительным искусством, познавательные и экологические экскурсии, спортивные соревнования по отдельным видам спорта, специфика которых соответствует проведению соревнований в лесу, физкультурно-спортивные фестивали и тренировочные сборы, а также другие виды организации рекреационной деятельности.

Нормативы использования лесов для осуществления рекреационной деятельности (допустимая рекреационная нагрузка по типам ландшафта и другое)

Особенности организации рекреационной деятельности изложены в Правилах использования лесов для осуществления рекреационной деятельности, утвержденных приказом Рослесхоза от 21.02.2012 № 62 «Об утверждении Правил использования лесов для осуществления рекреационной деятельности».

При определении размеров лесных участков, выделяемых для осуществления рекреационной деятельности, необходимо руководствоваться оптимальной рекреационной нагрузкой на лесные экосистемы при соблюдении условий не нанесения ущерба лесным насаждениям и окружающей среде.

Расчетная величина рекреационной емкости определяется на основании предельно допустимых единовременных рекреационных нагрузок на природные комплексы территории парка лесничества. Нормы допустимых рекреационных нагрузок принимаются в соответствии с «Временной методикой определения рекреационных нагрузок на природные комплексы при организации туризма, экскурсий, массового повседневного отдыха и временные нормы этих нагрузок» (М., Госкомлес СССР, 1987).

Рекреационная нагрузка определяется количеством людей, отдыхающих на единице площади лесов (1 га) в определенный промежуток времени (час, день, месяц, сезон, год). Допустимая рекреационная нагрузка - это нагрузка, не превышающая восстановительных способностей лесных биогеоценозов при неопределенно длительном ее воздействии. Она приводит в основном к слабым нарушениям, т.е. вносит незначительные изменения в отдельные элементы биогеоценозов, не изменяя их структурную и функциональную устойчивость. Для устранения последствий антропогенного воздействия не требуется целенаправленного лесоводственного вмешательства.

Предельно допустимая рекреационная нагрузка - максимальная нагрузка, при которой биогеоценоз сохраняет свою жизнеспособность, приводит к существенным изменениям в структуре биогеоценоза, но не нарушает его функциональную устойчивость. Для устранения последствий требуется или периодическое снятие нагрузок, или активное лесоводственное вмешательство.

Чрезмерная рекреационная нагрузка приводит к необратимым изменениям отдельных элементов биогеоценоза, постепенной потере его структурной, функциональной и позиционной устойчивости.

Ландшафтная таксация лесов лесничества, при которой определяются группы и типы ландшафтов, даётся оценка биологической устойчивости насаждений, оценка рекреационной деградации лесной среды, санитарно-гигиеническая оценка лесных участков, оценка эстетической ценности лесных участков, не проводилась.

Региональные нормы допустимых рекреационных нагрузок на леса Иркутской области отсутствуют. В качестве ориентиров рекомендуется использовать нормы, приведённые в таблице Б25.

Таблица Б25

Нормы допустимых рекреационных нагрузок на 1 га лесного фонда, чел./га (Общесоюзные нормативы для таксации лесов:

Справочник, М., 1992)

Протяжённость дорожной сети на 1000 га лесного фонда, км	Преобладающие породы			
	Е, П	С, Л, К	Ос, Ив, Т	Б
Молодняки				
До 10	0,7/0,6	1,1/0,7	1,3/-	1,4/0,8
11-15	0,8/0,7	1,3/0,8	1,5/-	1,7/0,9
16-20	0,9/0,8	1,5/0,9	1,8/-	1,9/1,0
21-25	1,0/0,9	1,6/1,0	1,9/-	2,1/1,1
Более 25	1,1/0,9	1,8/1,1	2,1/-	2,2/1,2
Средневозрастные и приспевающие насаждения				
До 10	1,0/0,8	1,5/0,9	1,7/-	1,8/1,0
11-15	1,2/0,9	1,8/1,1	2,0/-	2,1/1,2
16-20	1,4/1,0	2,0/1,2	2,3/-	2,9/1,3
21-25	1,5/1,1	2,2/1,3	2,5/-	2,7/1,4
Более 25	1,6/1,2	2,4/1,4	2,7/-	2,5/1,5
Спелые и перестойные насаждения				
До 10	0,9/0,7	1,3/0,8	1,5/-	1,6/0,9
11-15	1,1/0,8	1,5/0,9	1,8/-	1,9/1,0
16-20	1,2/0,9	1,8/1,0	2,0/-	2,2/1,2
21-25	13/1,0	1,9/1,1	2,2/-	2,4/1,3
Более 25	1,4/1,1	2,1/1,2	2,4/-	2,6/1,4

Примечания:

1. В числителе - на дренированных почвах (A_1, A_2, A_3, B_2, B_3, C_2, C_3, D_2, D_3), в знаменателе - на избыточно-увлажнённых почвах (A_4, A_5, B_4, B_5, C_4, C_5).

2. Предельно допустимые рекреационные нагрузки: для насаждений с преобладанием сосны в типах условий местопроизрастания A_1 - 0,4, A_2 - 0,8 чел./га; для насаждений с преобладанием берёзы в типах условий местопроизрастания A_2 - 0,9 чел./га.

3. При переводе данных шкалы в чел. ч/га их умножают на 8.

4. Для применения данных шкалы в холмистой и горной местности их перемножают на коэффициенты: при крутизне склона 4-10 градусов коэффициент 0,8, 11-15 - 0,6, 16 и более - 0,5.

5. Протяжённость дорожной сети приведена для условий комплексного благоустройства территории лесных массивов.

В процессе лесоустройства Нукутского лесничества ландшафтная таксация лесов не проводилась.

Не выполнялось в лесничестве и специальных исследований по учету посетителей в разрезе лесных участков, функциональных зон по категориям посетителей, сезонам года, часам в течение светлого времени суток и другим параметрам с целью определения рекреационной нагрузки на лес.

Перечень кварталов и (или) частей кварталов зоны рекреационной деятельности, в том числе перечень кварталов и (или) их частей в которых допускается возведение физкультурно-оздоровительных, спортивных и спортивно-технических сооружений

Лесным кодексом Российской Федерации (частью 2 статьи 41) допускается при осуществлении рекреационной деятельности в лесах возведение временных построек на лесных участках и осуществление их благоустройства.

Если в плане освоения лесов на территории субъекта Российской Федерации (лесном плане субъекта Российской Федерации) определены зоны планируемого освоения лесов, в границах которых предусматриваются строительство, реконструкция и эксплуатация объектов для осуществления рекреационной деятельности, на соответствующих лесных участках допускается возведение физкультурно-оздоровительных, спортивных и спортивно-технических сооружений.

Лесным планом Иркутской области в Нукутском лесничестве зона рекреационной деятельности не предусмотрена и границы зоны рекреационной деятельности в лесничестве не установлены.

Настоящим лесохозяйственным регламентом также не предусматривается выделение зоны рекреационной деятельности.

Перечень лесных кварталов, в которых разрешается осуществление рекреационной деятельности, приведен в таблице 5.

Наиболее пригодными для этой цели являются леса зеленых зон, которых в Нукутском лесничестве насчитывается 439 га. Перечень лесных кварталов, где выделена категория защитных лесов - зеленые зоны, приведен в таблице 3, а их территориальное расположение отражено на прилагаемой карте-схеме.

Функциональное зонирование территории зоны рекреационной деятельности

В связи с отсутствием на территории лесничества зоны рекреационной деятельности, границы функциональных зон зоны рекреационной деятельности не установлены.

Перечень временных построек на лесных участках и нормативы их благоустройства

В соответствии со статьей 21 Лесного кодекса Российской Федерации для осуществления рекреационной деятельности допускается строительство, реконструкция и эксплуатация объектов, не связанных с созданием лесной инфраструктуры, на землях лесного фонда.

Перечень объектов, не связанных с созданием лесной инфраструктуры, для защитных лесов, эксплуатационных лесов, резервных лесов» утвержден распоряжением Правительства Российской Федерации от 27.05.2013 г. № 849-р.

Для осуществления рекреационной деятельности в защитных лесах, эксплуатационных и резервных лесах, за исключением особо защитных участков лесов, в Нукутском лесничестве возможно создание:

площадок для игр (детская), отдыха, занятий спортом, установки мусоросборников;

форм малых архитектурных (некапитальное нестационарное сооружение, включая беседки, ротонды, веранды, дровницы, навесы, объекты мелкорозничной торговли, попутного бытового обслуживания и питания, остановочные павильоны);

элементов благоустройства лесного участка (пешеходная дорожка с мягким покрытием, георешетка, устройство для оформления озеленения, фонарь, скамейка, мостик, настил, малогабаритный (малый) контейнер-мусоросборник, урна, физкультурный снаряд (тренажер), наземная туалетная кабина);

построек временных, используемых в рекреационных целях.

В более далекой перспективе, за пределами срока действия настоящего регламента, при условии выделения в лесничестве зоны рекреационного использования станет возможным возведение в эксплуатационных лесах, за исключением особо защитных участков лесов, физкультурно-оздоровительных, спортивных и спортивно-технических сооружений. Таких как:

бассейн, крытый для плавания;

бассейн открытый искусственный;

велодром;

велотрек;

зал спортивный;

канализация;

каток с искусственным льдом крытый;

каток с искусственным льдом открытый;

кемпинг;

комплекс открытых плоскостных спортивных сооружений;

комплекс физкультурно-оздоровительный;

комплекс физкультурных сооружений;

корт теннисный;

котельная;

манеж легкоатлетический;

пирс;

площадка спортивная;

подстанция трансформаторная всех классов напряжения;

поле для гольфа;

поле для стрельбы из лука;

поле футбольное;

пристань;

сеть тепловая;

сооружение спортивное;

стадион;

стрельбище для пулевой стрельбы;

стрельбище для стендовой стрельбы;

тир;

трибуна стадиона с подтрибунными помещениями;

трибуна стадиона;

эллинг для хранения катеров и лодок.

Размещение временных построек, физкультурно-оздоровительных, спортивных и спортивно-технических сооружений допускается, прежде всего, на участках, не занятых деревьями и кустарниками, а при их отсутствии - на участках, занятых наименее ценными лесными насаждениями, в местах, определенных в проекте освоения лесов.

В соответствии с частью 6 статьи 21 Лесного кодекса Российской Федерации лица, использующие лесные участки для осуществления рекреационной деятельности обязаны рекультивировать земли, которые использовались для строительства, реконструкции и (или) эксплуатации объектов, не связанных с созданием лесной инфраструктуры.

Параметры и сроки использования лесов для осуществления рекреационной деятельности

Использование лесов для осуществления рекреационной деятельности строится на принципах обеспечения многоцелевого, рационального, непрерывного, неистощительного использования лесов для удовлетворения потребностей общества в лесах и лесных ресурсах.

Для осуществления рекреационной деятельности лесные участки предоставляются государственным учреждениям, муниципальным учреждениям в постоянное (бессрочное) пользование, другим лицам - в аренду.

В соответствии с ч. 3 ст.72 ЛК РФ договор аренды лесного участка, находящегося в государственной или муниципальной собственности, для осуществления рекреационной деятельности заключается на срок от десяти до сорока девяти лет.

9. Нормативы, параметры и сроки использования лесов для создания лесных плантаций и их эксплуатации

Согласно статье 42 ЛК РФ создание лесных плантаций и их эксплуатация представляют собой предпринимательскую деятельность, связанную с выращиванием лесных насаждений определенных пород (целевых пород) искусственного происхождения, за счет которых обеспечивается получение древесины с заданными характеристиками.

Лесные плантации могут создаваться на не покрытых лесной растительностью и нелесных землях. На лесных плантациях проведение рубок лесных насаждений и осуществление подсочки лесных насаждений допускается без ограничений.

Не допускается создание лесных плантаций в защитных лесах и на особо защитных участках лесов (приказ Рослесхоза от 14.12.2010 г. № 485 «Об утверждении Особенностей использования, охраны, защиты, воспроизводства лесов, расположенных в водоохранных зонах, лесов, выполняющих функции защиты природных и иных объектов, ценных лесов, а также лесов, расположенных на особо защитных участках лесов»).

Использование лесов для создания лесных плантаций и их эксплуатации осуществляется на принципах обеспечения многоцелевого, рационального, непрерывного, неистощительного использования лесов для удовлетворения потребностей общества в лесах и лесных ресурсах.

Гражданам, юридическим лицам для создания лесных плантаций и их эксплуатации лесные участки предоставляются в аренду в соответствии с Лесным кодексом Российской Федерации, земельные участки - в соответствии с земельным законодательством.

В соответствии с частью 3 статьи 72 ЛК РФ договор аренды лесного участка, находящегося в государственной или муниципальной собственности, для создания лесных плантаций и их эксплуатации заключается на срок от десяти до сорока девяти лет.

10. Нормативы, параметры и сроки использования лесов для выращивания лесных плодовых, ягодных, декоративных растений и лекарственных растений

Выращивание лесных плодовых, ягодных, декоративных растений, лекарственных растений (ст. 39 ЛК РФ) представляет собой предпринимательскую деятельность, связанную с получением плодов, декоративных растений, лекарственных растений и подобных лесных ресурсов.

Правила использования лесов для выращивания лесных плодовых, ягодных, декоративных растений, лекарственных растений утверждены приказом Рослесхоза от 05.12.2011 г. № 510 «Об утверждении Правил использования лесов для выращивания лесных плодовых, ягодных, декоративных растений, лекарственных растений».

На лесных участках, используемых для выращивания лесных плодовых, ягодных, декоративных растений, лекарственных растений, допускается размещение временных построек, создание лесной инфраструктуры.

Для выращивания лесных плодовых, ягодных декоративных растений, лекарственных растений используют, в первую очередь, нелесные земли из состава земель лесного фонда, а также необлесившиеся вырубки, прогалины и другие, не покрытые лесной растительностью земли, на которых невозможно естественное возобновление леса до посадки на них лесных культур; земли, подлежащие рекультивации (выработанные торфяники и др.).

Для выращивания лесных плодовых, ягодных, декоративных, лекарственных растений под пологом леса могут использоваться участки малоценных насаждений, не намеченные под реконструкцию.

Использование лесных участков, на которых встречаются виды растений, занесенных в Красную книгу Российской Федерации, Красную книгу Иркутской области, для выращивания лесных плодовых, ягодных, декоративных растений, лекарственных растений запрещается в соответствии со статьей 59 ЛК РФ.

На лесных участках, используемых для выращивания лесных плодовых, ягодных, декоративных растений, лекарственных растений, химические и биологические препараты применяются в соответствии с Федеральным законом от 19 июля 1997 г. № 109-ФЗ «О безопасном обращении с пестицидами и агрохимикатами» (Собрание законодательства Российской Федерации, 1997, № 29, ст. 3510; 2003, № 2, ст. 153, ст. 167; 2004, № 27, ст. 2711; 2006, № 43, ст. 4412; 2008, № 26, ст. 3022; 2009, № 1, ст. 17, ст. 21; 2010, № 41 (ч. II), ст. 5189; 2011, № 30 (ч. I), ст. 4590, 4596).

Согласно пункта 15 приказа Рослесхоза от 14.12.2010 г. № 485 «Об утверждении особенностей использования, охраны, защиты, воспроизводства лесов, расположенных в водоохранных зонах, лесов, выполняющих функции защиты природных и иных объектов, ценных лесов, а также лесов, расположенных на особо защитных участках лесов» на особо защитных участках лесов не допускается интродукция видов (пород) деревьев, кустарников, лиан, других лесных растений, которые не произрастают в естественных условиях в данном лесном районе.

Использование лесов для выращивания лесных плодовых, ягодных, декоративных растений и лекарственных растений осуществляется на принципах обеспечения многоцелевого, рационального, непрерывного, неистощительного использования лесов для удовлетворения потребностей общества в лесах и лесных ресурсах.

Граждане, юридические лица осуществляют выращивание лесных плодовых, ягодных, декоративных растений, лекарственных растений на основании договоров аренды лесных участков.

В соответствии с частью 3 статьи 72 ЛК РФ договор аренды лесного участка, находящегося в государственной или муниципальной собственности, для выращивания лесных плодовых, ягодных, декоративных растений и лекарственных растений заключается на срок от десяти до сорока девяти лет.

11. Нормативы, параметры и сроки использования лесов для выращивания посадочного материала лесных растений (саженцев, сеянцев)

Согласно статье 39.1 ЛК РФ, выращивание посадочного материала лесных растений (саженцев, сеянцев) представляет собой предпринимательскую деятельность, осуществляемую в целях воспроизводства лесов и лесоразведения. На лесных участках, используемых для выращивания посадочного материала лесных растений (саженцев, сеянцев), допускается размещение теплиц, других строений и сооружений.

Правила использования лесов для выращивания посадочного материала лесных растений утверждены приказом Рослесхоза от 19.07.2011 г. № 308 «Об утверждении Правил использования лесов для выращивания посадочного материала лесных растений (саженцев, сеянцев)».

Для выращивания посадочного материала лесных растений (саженцев, сеянцев) используют, в первую очередь, не покрытые лесом земли из состава земель лесного фонда, а также необлесившиеся лесосеки, прогалины и другие, не покрытые лесной растительностью, земли иных категорий, на которых располагаются леса.

В соответствии с частью 3 статьи 72 ЛК РФ договор аренды лесного участка, находящегося в государственной или муниципальной собственности, для выращивания посадочного материала лесных растений (саженцев, сеянцев) заключается на срок от десяти до сорока девяти лет.

В лесничестве предусматривается использование лесов для выполнения работ по выращиванию посадочного материала на площади 0,9 га.

Для выращивания посадочного материала используются районированные семена лесных насаждений, соответствующие требованиям, установленным Федеральным законом от 17.12.1997 г. № 149-ФЗ «О семеноводстве», Указаниями по лесному семеноводству в Российской Федерации, утверждёнными первым заместителем руководителя Федеральной

службы лесного хозяйства России 11.01.2000 г., приказом Рослесхоза от 10.01.2012 № 3 «Об утверждении Порядка производства семян отдельных категорий лесных растений», приказом Рослесхоза от 08.10.2015 № 353 «Об установлении лесосеменного районирования».

В повышении продуктивности и качества создаваемых лесных культур важное значение имеет использование посевного и посадочного материала с улучшенными наследственными свойствами.

Семена лесных растений, в зависимости от наследственных свойств, подразделяют на категории: сортовые, улучшенные и нормальные.

Нормальные - это семена, заготовленные на ПЛСУ, кроме указанных ниже случаев, ВЛСУ, а также с нормальных деревьев в насаждениях (в том числе на лесосеках) нормальной селекционной категории.

Улучшенные - это семена, получаемые на лесосеменных объектах, созданных или выделенных на основе отбора по фенотипу, но не испытанных по потомству.

Сортовые - это семена, получаемые на объектах, прошедших генетическую оценку по потомству, выделенных в качестве сортов-популяций, сортов-гибридов и включённых в Государственный реестр охраняемых селекционных достижений.

Мероприятия по заготовке и хранению семян приведены в нормативно- технологических картах № 18, № 19, № 20 в Приложении № 1

Мероприятия по выращиванию посадочного материала приведены в нормативно-технологической карте № 21 в Приложении № 1.

На территории лесничества объекты лесного семеноводства, отсутствуют.

12. Нормативы, параметры и сроки использования лесов для выполнения работ по геологическому изучению недр, разработка месторождений полезных ископаемых

В соответствии со статьей 21 ЛК РФ при осуществлении работ по геологическому изучению недр и при разработке месторождений полезных ископаемых на землях лесного фонда допускается строительство, реконструкция и эксплуатация объектов, не связанных с созданием лесной инфраструктуры, в соответствии с проектом освоения лесов. По окончании работ земли, которые использовались для строительства, реконструкции и эксплуатации объектов, не связанных с созданием лесной инфраструктуры, подлежат рекультивации (часть 6 ст.21 ЛК РФ).

Частью 3 и 4 статьи 105 ЛК РФ в зеленых зонах и лесопарковых зонах разработка месторождений полезных ископаемых запрещена.

Пунктом 2 статьи 8.2 Федерального закона «О введении в действие ЛК РФ» от 04.12.2006 г. № 201-ФЗ предусмотрено, что в ценных лесах и на особо защитных участках лесов допускаются строительство, реконструкция и эксплуатация объектов капитального строительства, связанных с выполнением работ по геологическому изучению и разработкой месторождений углеводородного сырья, в отношении которых лицензии на пользование недрами получены до 31.12.2010 г., на срок, не превышающий срока действия таких лицензий. Использование лесов в этих случаях допускается с соблюдением требований части 4 статьи 12 и части 5 статьи 102 ЛК РФ.

Для выполнения работ по геологическому изучению недр, для разработки месторождений полезных ископаемых лесные участки предоставляются на основании договоров аренды. Если выполнение работ по геологическому изучению недр не влечет за собой проведение рубок лесных насаждений, леса используются без предоставления лесных участков по разрешениям органов государственной власти, органов местного самоуправления в соответствии с их компетенцией. В целях обеспечения безопасности граждан и создания необходимых условий для эксплуатации объектов, связанных с выполнением работ по геологическому изучению недр и разработкой месторождений полезных ископаемых, осуществляется использование лесов для проведения выборочных рубок и сплошных рубок деревьев и кустарников без предоставления лесных участков (ст. 43 ЛК РФ).

В части 2 ст. 20 ЛК РФ устанавливается право собственности Российской Федерации на древесину, которая получена при использовании лесов для выполнения работ по геологическому изучению недр и при разработке месторождений полезных ископаемых. В тех случаях, когда пользователи недр предполагают осуществлять заготовку древесины, они обязаны оформить ее в порядке, предусмотренном ст. 29 ЛК РФ.

Порядок использования лесов для выполнения работ по геологическому изучению недр, для разработки месторождений полезных ископаемых утвержден приказом Рослесхоза от 27.12.2010 г. № 515.

Обустройство объектов, связанных с выполнением работ по геологическому изучению недр, разработкой месторождений полезных ископаемых, должно исключать развитие эрозионных процессов на занятой и прилегающей территории.

В охранных и санитарно-защитных зонах соответствующих объектов рубка лесных насаждений осуществляется по согласованию с предоставившими лесной участок органами государственной власти или органами местного самоуправления.

При осуществлении использования лесов в целях выполнения работ по геологическому изучению недр, разработки месторождений полезных ископаемых не допускается:

валка деревьев и расчистка лесных участков от древесной растительности с помощью бульдозеров, захламление древесными остатками приграничных полос и опушек, повреждение стволов и скелетных корней опушечных деревьев, хранение свежесрубленной древесины в лесу в летний период без специальных мер защиты;

затопление и длительное подтопление лесных насаждений;

захламление лесов строительными, промышленными, древесными, бытовыми и иными отходами, мусором;

загрязнение лесов химическими и радиоактивными веществами;

проезд транспортных средств и иных механизмов по произвольным, неустановленным маршрутам.

Лица, осуществляющие использование лесов в целях выполнения работ по геологическому изучению недр, разработки месторождений полезных ископаемых, обеспечивают:

регулярное проведение очистки используемых лесов и примыкающих опушек леса, искусственных и естественных водотоков от захламления строительными, промышленными, древесными, бытовыми и иными отходами, мусором;

восстановление нарушенных производственной деятельностью дорог, осушительных канав, дренажных систем, мостов, других гидромелиоративных сооружений, квартальных столбов, квартальных просек, аншлагов, элементов благоустройства территории лесов;

принятие необходимых мер по устранению аварийных ситуаций и лесных пожаров, а также ликвидации их последствий, возникших по вине указанных лиц;

максимальное использование земель, занятых квартальными просеками, лесными дорогами, и других, не покрытых лесом земель в целях планирования и проведения сейсморазведочных работ, в том числе перебазировки подвижного состава и грузов.

Использование лесов для выполнения работ по геологическому изучению недр и разработки месторождений полезных ископаемых осуществляется на принципах обеспечения многоцелевого, рационального, непрерывного, неистощительного использования лесов для удовлетворения потребностей общества в лесах и лесных ресурсах.

Договор аренды лесного участка для выполнения работ по геологическому изучению недр и разработки месторождений полезных ископаемых заключается на срок до сорока девяти лет и не требует проведения торгов (часть 3 статьи 72; пункт 1 части 3 статьи 73.1 ЛК РФ).

13. Нормативы, параметры и сроки использования лесов для строительства и эксплуатация водохранилищ и иных искусственных водных объектов, а также гидротехнических сооружений, морских портов, морских терминалов, речных портов, причалов

Использование лесов для строительства и эксплуатации водохранилищ и иных искусственных водных объектов, а также гидротехнических сооружений, морских портов, морских терминалов, речных портов, причалов осуществляется в соответствии со статьями 21 и 44 Лесного кодекса Российской Федерации.

Лесные участки используются для строительства и эксплуатации водохранилищ и иных искусственных водных объектов, а также гидротехнических сооружений, морских портов, морских терминалов, речных портов, причалов в соответствии с водным законодательством.

Лесные участки, находящиеся в государственной или муниципальной собственности, предоставляются гражданам, юридическим лицам в соответствии со статьей 9 настоящего Кодекса для строительства водохранилищ и иных искусственных водных объектов, а также гидротехнических сооружений, морских портов, морских терминалов, речных портов, причалов.

В постоянное (бессрочное) пользование, аренду, безвозмездное пользование лесные участки, находящиеся в государственной или муниципальной собственности, предоставляются юридическим лицам; в аренду, безвозмездное пользование – гражданам (ст. 71 ЛК РФ).

Договоры аренды лесных участков, находящихся в государственной или муниципальной собственности, для строительства и эксплуатации водохранилищ и иных искусственных водных объектов, а также гидротехнических сооружений, морских портов, морских терминалов, речных портов, причалов заключаются без проведения торгов (пункт 1 части 3 статьи 73.1 ЛК РФ).

Правила подготовки и принятия решения о предоставлении водного объекта в пользование утверждены постановлением Правительства Российской Федерации от 30.12.2006 № 844 «О порядке подготовки и принятия решения о предоставлении водного объекта в пользование».

В соответствии с Водным кодексом Российской Федерации на основании решений (если иное не предусмотрено частями 2 и 4 статьи 11 Водного кодекса Российской Федерации) водные объекты, находящиеся в федеральной собственности, собственности субъектов Российской Федерации или собственности муниципальных образований, предоставляются в пользование для:

обеспечения обороны страны и безопасности государства;

сброса сточных вод;

строительства и реконструкции гидротехнических сооружений;

создания стационарных и плавучих (подвижных) буровых установок (платформ), морских плавучих (передвижных) платформ, морских стационарных платформ и искусственных островов;

строительства и реконструкции мостов, подводных переходов, трубопроводов и других линейных объектов, если такие строительство и реконструкция связаны с изменением дна и берегов поверхностных водных объектов;

разведки и добычи полезных ископаемых;

проведения дноуглубительных, взрывных, буровых и других работ, связанных с изменением дна и берегов поверхностных водных объектов, за исключением случаев, предусмотренных частью 2 статьи 47 Водного кодекса Российской Федерации;

подъема затонувших судов;

сплава древесины;

забора (изъятия) водных ресурсов из водных объектов для гидромелиорации земель;

забора (изъятия) водных ресурсов из водных объектов и сброса сточных вод для осуществления аквакультуры (рыбоводства).

Правила подготовки и принятия решения о предоставлении водного объекта в пользование утверждены постановлением Правительства Российской Федерации от 30.12.2006 № 844 «О порядке подготовки и принятия решения о предоставлении водного объекта в пользование».

Для использования водохранилищ и иных искусственных водных объектов, а также гидротехнических сооружений, морских портов, морских терминалов, речных портов, причалов на землях лесного фонда допускается строительство, реконструкция и эксплуатация объектов, не связанных с созданием лесной инфраструктуры. Земли, которые использовались для строительства, реконструкции и эксплуатации объектов, не связанных с созданием лесной инфраструктуры, подлежат рекультивации.

При использовании лесов для строительства и эксплуатации водохранилищ и иных искусственных водных объектов, а также гидротехнических сооружений, морских портов, морских терминалов, речных портов, причалов (в том числе в целях проведения аварийно-спасательных работ), допускаются выборочные рубки и сплошные рубки деревьев, кустарников, лиан, в том числе в охранных зонах и санитарно-защитных зонах, предназначенных для обеспечения безопасности граждан и создания необходимых условий для эксплуатации соответствующих объектов (часть 5 статьи 21 Лесного кодекса Российской Федерации).

В защитных лесах, предусмотренные частью 5 статьи 21 выборочные рубки и сплошные рубки деревьев, кустарников, лиан допускаются в случаях, если строительство, реконструкция, эксплуатация объектов, не связанных с созданием лесной инфраструктуры, для указанных выше целей не запрещены или не ограничены в соответствии с законодательством Российской Федерации.

В соответствии с частью 2 статьи 20 ЛК РФ право собственности на древесину, которая получена при использовании лесов, расположенных на землях лесного фонда, в соответствии со статьями 43 - 46 Лесного кодекса Российской Федерации принадлежит Российской Федерации.

Порядок реализации древесины, которая получена при использовании лесов, расположенных на землях лесного фонда, в соответствии со статьей 44 Лесного кодекса Российской Федерации установлен постановлением Правительства Российской Федерации от 23 июля 2009 г. № 604 «О реализации древесины, которая получена при использовании лесов, расположенных на землях лесного фонда, в соответствии со статьями 43 - 46 Лесного кодекса Российской Федерации».

Пунктом 7, указанного постановления Правительства Российской Федерации, на юридических и физических лиц, использующих леса для строительства и эксплуатация водохранилищ и иных искусственных водных объектов, а также гидротехнических сооружений, морских портов, морских терминалов, речных портов, причалов возложена обязанность в срок, не позднее 15 дней до завершения рубки, направлять в орган государственной власти субъекта Российской Федерации информацию об объемах и породном составе вырубаемой древесины.

Пункт 3 части 3 статьи 73.1 Лесного кодекса Российской Федерации устанавливает, что без проведения торгов договоры аренды лесных участков, находящихся в государственной или муниципальной собственности, заключаются в случаях заготовки древесины на лесных участках, предоставленных юридическим лицам или индивидуальным предпринимателям для использования лесов в соответствии со статьями 43 - 46 Лесного кодекса. Договор аренды, в случаях заготовки древесины упомянутыми выше юридическими лицами или индивидуальными предпринимателями, заключается путем заключения дополнительного соглашения к действующему договору аренды или заключения отдельного договора с целью заготовки древесины. В таком случае, заготовленная древесина принадлежит юридическим и физическим лицам, использующим леса в соответствии со статьями 43-46 Лесного кодекса.

В соответствии с частью 3 статьи 72 Лесного кодекса Российской Федерации договор аренды лесного участка, находящегося в государственной или муниципальной собственности, для строительства и эксплуатация водохранилищ и иных искусственных водных объектов, а также гидротехнических сооружений, морских портов, морских терминалов, речных портов, причалов заключается на срок от одного года до сорока девяти лет.

14. Нормативы, параметры и сроки использования лесов для строительства, реконструкции, эксплуатации линейных объектов

В соответствии со статьей 25 Лесного кодекса Российской Федерации одним из видов использования лесов является строительство, реконструкция, эксплуатация линейных объектов. К линейным объектам согласно пункту 4 части 1 статьи 21 Лесного кодекса относятся линии электропередачи, линии связи, дороги, трубопроводы и другие линейные объекты, а также сооружения, являющиеся неотъемлемой технологической частью указанных объектов.

Порядок использования лесов для строительства, реконструкции и эксплуатации линейных объектов, в том числе и в охранных зонах таких объектов установлен статьей 45 Лесного кодекса Российской Федерации и Правилами использования лесов для строительства, реконструкции, эксплуатации линейных объектов, утвержденными приказом Федерального агентства лесного хозяйства от 10 июня 2011 г. № 223.

Частью 2 статьи 45 Лесного кодекса предусмотрено, что лесные участки для строительства линейных объектов предоставляются гражданам, юридическим лицам в соответствии со статьей 9 Лесного кодекса.

Лесные участки, которые находятся в государственной или муниципальной собственности, и на которых расположены линейные объекты, предоставляются на правах, предусмотренных статьей 9 Лесного кодекса, гражданам, юридическим лицам, имеющим в собственности, безвозмездном пользовании, аренде, хозяйственном ведении или оперативном управлении такие линейные объекты (часть 3 статьи 45 Лесного кодекса).

Согласно пунктам 2 и 6 Правил определения размеров земельных участков для размещения воздушных линий электропередачи и опор линий связи, обслуживающих электрические сети, утвержденных постановлением Правительства Российской Федерации от 11 августа 2003 г. № 486, воздушная линия электропередачи (линия связи, обслуживающая электрическую сеть) размещается на обособленных земельных участках, отнесенных в установленном порядке к землям промышленности и иного специального назначения, или землям поселений и предназначенных для установки опор указанных линий, либо на земельных участках, отнесенных к иным категориям земель, не указанным выше, если хозяйствующим субъектам предоставлено право использовать эти участки (части участков) для установки опор воздушных линий электропередачи (опор линий связи, обслуживающих электрические сети).

Требование лиц, использующих леса для эксплуатации линий электропередачи, о предоставлении участков только под опорами линий электропередачи, правомерно.

В целях строительства линейных объектов используются, прежде всего, нелесные земли, а при отсутствии на лесном участке таких земель - участки невозобновившихся вырубок, гарей, пустырей, прогалины, а также площади, на которых произрастают низкополнотные и наименее ценные лесные насаждения.

Осуществление строительства, реконструкции и эксплуатации линейных объектов должно исключать развитие эрозионных процессов на занятой и прилегающей территории.

При использовании лесов в целях строительства, реконструкции и эксплуатации автомобильных и железных дорог исключаются случаи, вызывающие нарушение поверхностного и внутрипочвенного стока вод, затопление или заболачивание лесных участков вдоль дорог.

На лесных участках, предоставленных в пользование в целях строительства, реконструкции линейных объектов использование лесов осуществляется в соответствии с проектом освоения лесов.

В целях использования линейных объектов, обеспечения их безаварийного функционирования и эксплуатации, в целях обеспечения безопасности граждан и создания необходимых условий для эксплуатации линейных объектов, в том числе в охранных зонах линейных объектов (в том числе в целях проведения аварийно-спасательных работ) гражданами, юридическими лицами, имеющими в собственности, безвозмездном пользовании, аренде, хозяйственном ведении или оперативном управлении линейные объекты, осуществляются:

1) прокладка и содержание в безлесном состоянии просек вдоль и по периметру линейных объектов.

Ширина просеки для линий электропередачи определяется в соответствии с требованиями и размерами охранных зон воздушных линий электропередачи, предусмотренными пунктом «а» Приложения к Правилам установления охранных зон объектов электросетевого хозяйства и особых условий использования земельных участков, расположенных в границах таких зон, утвержденных постановлением Правительства Российской Федерации от 24 февраля 2009 г. № 160.

Охранные зоны устанавливаются:

а) вдоль воздушных линий электропередачи - в виде части поверхности участка земли и воздушного пространства (на высоту, соответствующую высоте опор воздушных линий электропередачи), ограниченной параллельными вертикальными плоскостями, отстоящими по обе стороны линии электропередачи от крайних проводов при неотклоненном их положении на следующем расстоянии:

Таблица Б26

Проектный номинальный класс напряжения, кВ	Расстояние, м
до 1	2 (для линий с самонесущими или изолированными проводами, проложенных по стенам зданий, конструкциям и т.д., охранная зона определяется в соответствии с установленными нормативными правовыми актами минимальными допустимыми расстояниями от таких линий)
1 - 20	10 (5 - для линий с самонесущими или изолированными проводами, размещенных в границах населенных пунктов)
35	15
110	20
150, 220	25
300, 500, +/- 400	30
750, +/- 750	40
1150	55;

б) вдоль подземных кабельных линий электропередачи - в виде части поверхности участка земли, расположенного под ней участка недр (на глубину, соответствующую глубине прокладки кабельных линий электропередачи), ограниченной параллельными вертикальными плоскостями, отстоящими по обе стороны линии электропередачи от крайних кабелей на расстоянии 1 метра (при прохождении кабельных линий напряжением до 1 киловольта в городах под тротуарами - на 0,6 метра в сторону зданий и сооружений и на 1 метр в сторону проезжей части улицы);

в) вдоль подводных кабельных линий электропередачи - в виде водного пространства от водной поверхности до дна, ограниченного вертикальными плоскостями, отстоящими по обе стороны линии от крайних кабелей на расстоянии 100 метров;

г) вдоль переходов воздушных линий электропередачи через водоемы (реки, каналы, озера и др.) - в виде воздушного пространства над водной поверхностью водоемов (на высоту, соответствующую высоте опор воздушных линий электропередачи), ограниченного вертикальными плоскостями, отстоящими по обе стороны линии электропередачи от крайних проводов при неотклоненном их положении для судоходных водоемов на расстоянии 100 метров, для несудоходных водоемов - на расстоянии, предусмотренном для установления охранных зон вдоль воздушных линий электропередачи;

д) вокруг подстанций - в виде части поверхности участка земли и воздушного пространства (на высоту, соответствующую высоте наивысшей точки подстанции), ограниченной вертикальными плоскостями, отстоящими от всех сторон ограждения подстанции по периметру на расстоянии, указанном в подпункте «а» настоящего документа, применительно к высшему классу напряжения подстанции.

(пп. «д» введен Постановлением Правительства РФ от 26.08.2013 N 736)

Примечание: требования, предусмотренные подпунктом «а» настоящего документа, применяются при определении размера просек.

2) обрезка крон, вырубка и опиловка деревьев, высота которых превышает расстояние по прямой от дерева до крайней точки линейного объекта, сооружения, являющегося его неотъемлемой технологической частью, или крайней точки его вертикальной проекции, увеличенное на 2 метра;

3) вырубка сильноослабленных, усыхающих, сухостойных, ветровальных и буреломных деревьев, угрожающих падением на линейные объекты.

В целях обеспечения безопасности граждан и создания необходимых условий для эксплуатации линейных объектов, в том числе в охранных зонах линейных объектов, осуществляется использование лесов для проведения выборочных рубок и сплошных рубок деревьев, кустарников, лиан без предоставления лесных участков. Проект освоения лесов при этом не составляется.

В целях использования линейных объектов (в том числе в целях проведения аварийно-спасательных работ) допускаются выборочные рубки и сплошные рубки деревьев, кустарников, лиан, в том числе в охранных зонах и санитарно-защитных зонах, предназначенных для обеспечения безопасности граждан и создания необходимых условий для эксплуатации соответствующих объектов.

В защитных лесах предусмотренные выборочные рубки и сплошные рубки деревьев, кустарников, лиан допускаются в случаях, если строительство, реконструкция, эксплуатация объектов, не связанных с созданием лесной инфраструктуры, для целей использования линейных объектов, не запрещены или не ограничены в соответствии с законодательством Российской Федерации (часть 5.1. статьи 21 Лесного кодекса российской Федерации).

В соответствии с частью 2 статьи 20 ЛК РФ право собственности на древесину, которая получена при использовании лесов, расположенных на землях лесного фонда, в соответствии со статьями 43 - 46 Лесного кодекса Российской Федерации принадлежит Российской Федерации.

Порядок реализации древесины, которая получена при использовании лесов, расположенных на землях лесного фонда, в соответствии со статьей 45 Лесного кодекса Российской Федерации установлен постановлением Правительства Российской Федерации от 23 июля 2009 г. № 604 «О реализации древесины, которая получена при использовании лесов, расположенных на землях лесного фонда, в соответствии со статьями 43 - 46 Лесного кодекса Российской Федерации».

Пунктом 7, указанного постановления Правительства Российской Федерации, на юридических и физических лиц, использующих леса для строительства и эксплуатация водохранилищ и иных искусственных водных объектов, а также гидротехнических сооружений и специализированных портов возложена обязанность в срок, не позднее 15 дней до завершения рубки, направлять в орган государственной власти субъекта Российской Федерации информацию об объемах и породном составе вырубаемой древесины.

Пункт 3 части 3 статьи 73.1 Лесного кодекса Российской Федерации устанавливает, что без проведения торгов договоры аренды лесных участков, находящихся в государственной или муниципальной собственности, заключаются в случаях заготовки древесины на лесных участках, предоставленных юридическим лицам или индивидуальным предпринимателям для использования лесов в соответствии со статьями 43 - 46 Лесного кодекса. Договор аренды, в случаях заготовки древесины упомянутыми выше юридическими лицами или индивидуальными предпринимателями, заключается путем заключения дополнительного соглашения к действующему договору аренды или заключения отдельного договора с целью заготовки древесины. В таком случае, заготовленная древесина принадлежит юридическим и физическим лицам, использующим леса в соответствии со статьями 43-46 Лесного кодекса.

В зоне притундровых лесов и редкостойной тайги рубка лесных насаждений, трелевка должна производиться с минимальным нарушением растительного и почвенного покрова.

Если иное не установлено законодательством, в охранных зонах и на просеках линий электропередачи и линий связи, других линейных объектов допускается рубка деревьев, кустарников, лиан, их уничтожение, в том числе химическим или комбинированным способом.

По всей ширине охранных зон линейных объектов на участках с нарушенным почвенным покровом при угрозе развития эрозии должна проводиться рекультивация земель с посевом трав и (или) посадкой кустарников на склонах.

При использовании лесов в целях строительства, реконструкции и эксплуатации линейных объектов не допускается:

повреждение лесных насаждений, растительного покрова и почв за пределами предоставленного лесного участка и соответствующей охранной зоны;

захламление прилегающих территорий за пределами предоставленного лесного участка строительным и бытовым мусором, отходами древесины, иными видами отходов;

загрязнение площади предоставленного лесного участка и территории за его пределами химическими и радиоактивными веществами;

проезд транспортных средств и иных механизмов по произвольным, неустановленным маршрутам за пределами предоставленного лесного участка и соответствующей охранной зоны.

Лица, осуществляющие использование лесов в целях строительства, реконструкции и эксплуатации линейных объектов, обеспечивают:

регулярное проведение очистки просеки, примыкающих опушек леса, искусственных и естественных водотоков от захламления строительными, лесосечными, бытовыми и иными отходами, от загрязнения отходами производства, токсичными веществами;

восстановление нарушенных производственной деятельностью лесных дорог, осушительных канав, дренажных систем, шлюзов, мостов, других гидромелиоративных сооружений, квартальных столбов, квартальных просек;

принятие необходимых мер по устранению аварийных ситуаций, а также ликвидации их последствий, возникших по вине указанных лиц.

Земли, нарушенные или загрязненные при использовании лесов для строительства, реконструкции и эксплуатации линейных объектов, подлежат рекультивации в соответствии с требованиями законодательства Российской Федерации.

Договор аренды лесного участка для строительства, реконструкции, эксплуатации линий электропередач, линий связи, дорог, трубопроводов и других линейных объектов заключается на срок до сорока девяти лет без проведения аукциона (часть 3 статьи 72 и пункт 1 части 3 статьи 74 ЛК РФ).

15. Нормативы, параметры и сроки использования лесов для переработки древесины и иных лесных ресурсов

Для переработки древесины и иных лесных ресурсов создается лесоперерабатывающая инфраструктура (объекты переработки заготовленной древесины, биоэнергетические объекты и другое).

Правила использования лесов для переработки древесины и иных лесных ресурсов утверждены приказом МПР России от 01.12.2014 № 528 «Об утверждении Правил использования лесов для переработки древесины и иных лесных ресурсов»

Использование лесов для переработки древесины и иных лесных ресурсов представляет собой предпринимательскую деятельность, связанную с производством изделий из древесины и иной продукции такой переработки в соответствии с частью 1 статьи 46 Лесного кодекса Российской Федерации.

В целях размещения объектов лесоперерабатывающей инфраструктуры используются, прежде всего, нелесные земли, а при отсутствии на лесном участке таких земель - участки невозобновившихся вырубок, гарей, пустырей, прогалины, а также площади, на которых произрастают низкополнотные и наименее ценные лесные насаждения.

Использование иных лесных участков для указанных целей допускается в случае отсутствия других вариантов размещения указанных объектов.

Создание лесоперерабатывающей инфраструктуры запрещается в защитных лесах, а также в иных предусмотренных Лесным кодексом Российской Федерации и другими федеральными законами случаях в соответствии с частью 2 статьи 14 Лесного кодекса Российской Федерации.

При использовании лесов для переработки древесины и иных лесных ресурсов должны исключаться случаи:

загрязнения (в том числе радиоактивными веществами) лесов и иного негативного воздействия на леса в соответствии со статьей 51 Лесного кодекса Российской Федерации;

въезда транспортных средств в целях обеспечения пожарной и санитарной безопасности в лесах в соответствии со статьей 53.5 Лесного кодекса Российской Федерации.

Лица, использующие леса для переработки древесины и иных лесных ресурсов, имеют право:

создавать лесную инфраструктуру (лесные дороги, лесные склады и другое) в соответствии с частью 1 статьи 13 Лесного кодекса Российской Федерации;

создавать лесоперерабатывающую инфраструктуру (объекты переработки заготовленной древесины, биоэнергетические объекты и другое) в соответствии с частью 1 статьи 14 Лесного кодекса Российской Федерации;

осуществлять на землях лесного фонда строительство, реконструкцию и эксплуатацию объектов, не связанных с созданием лесной инфраструктуры в соответствии с частью 1 статьи 21 Лесного кодекса Российской Федерации;

осуществлять иные права, предусмотренные Лесным кодексом Российской Федерации.

Лица, использующие леса для переработки древесины и иных лесных ресурсов, обязаны:

соблюдать условия договора аренды лесного участка или решения о предоставлении лесного участка в постоянное (бессрочное) пользование в соответствии со статьей 46 Лесного кодекса Российской Федерации;

составлять проект освоения лесов в соответствии с частью 1 статьи 88 Лесного кодекса Российской Федерации;

осуществлять использование лесов в соответствии с проектом освоения лесов;

осуществлять учет древесины, предусмотренный статьей 50.1 Лесного кодекса Российской Федерации;

соблюдать требования, установленные правилами пожарной безопасности в лесах, правилами санитарной безопасности в лесах, правилами ухода за лесами;

подавать ежегодно лесную декларацию в соответствии с частью 2 статьи 26 Лесного кодекса Российской Федерации;

представлять отчет об использовании лесов в соответствии с частью 1 статьи 49 Лесного кодекса Российской Федерации;

представлять отчет об охране и о защите лесов в соответствии с частью 1 статьи 60 Лесного кодекса Российской Федерации;

представлять в государственный лесной реестр документированную информацию, предусмотренную частью 2 статьи 91 Лесного кодекса Российской Федерации, в соответствии с частью 4 статьи 91 Лесного кодекса Российской Федерации;

выполнять иные обязанности, предусмотренные Лесным кодексом Российской Федерации.

Земли, которые использовались для строительства, реконструкции и (или) эксплуатации объектов, не связанных с созданием лесной инфраструктуры, подлежат рекультивации (часть 6 статьи 21 Лесного кодекса Российской Федерации).

На лесных участках с нарушенным почвенным покровом при угрозе развития эрозии должна проводиться рекультивация земель с посевом трав и (или) посадкой кустарников.

Использование лесов для переработки древесины и иных лесных ресурсов направлено на обеспечение многоцелевого, рационального, непрерывного, неистощительного использования лесов для удовлетворения потребностей общества в лесах и лесных ресурсах.

Лесные участки, находящиеся в государственной или муниципальной собственности, предоставляются гражданам, юридическим лицам в аренду для переработки древесины и иных лесных ресурсов (часть 2 статьи 46 Лесного кодекса Российской Федерации).

В случае если федеральными законами допускается осуществление переработки древесины и иных лесных ресурсов федеральными государственными учреждениями, лесные участки, находящиеся в государственной собственности, могут предоставляться этим учреждениям для указанной цели в постоянное (бессрочное) пользование (часть 2.1 статьи 46 Лесного кодекса Российской Федерации).

В соответствии с частью 3 статьи 72 Лесного кодекса Российской Федерации договор аренды лесного участка, находящегося в государственной или муниципальной собственности, для переработки древесины и иных лесных ресурсов заключается на срок от одного года до сорока девяти лет.

16. Нормативы, параметры и сроки использования лесов для осуществления религиозной деятельности

Согласно статье 47 ЛК РФ леса могут использоваться религиозными организациями для осуществления религиозной деятельности в соответствии с Федеральным законом от 26 сентября 1997 года № 125-ФЗ «О свободе совести и о религиозных объединениях» (ред. от 05.02.2018 № 15-ФЗ).

Религиозным объединением в Российской Федерации признается добровольное объединение граждан Российской Федерации, иных лиц, постоянно и на законных основаниях, проживающих на территории Российской Федерации, образованное в целях совместного исповедания и распространения веры и обладающее соответствующими этой цели признаками:

вероисповедание;

совершение богослужений, других религиозных обрядов и церемоний;

обучение религии и религиозное воспитание своих последователей.

Религиозные объединения могут создаваться в форме религиозных групп и религиозных организаций.

Запрещаются создание и деятельность религиозных объединений, цели и действия которых противоречат закону.

Лесные участки, находящиеся в государственной или муниципальной собственности, предоставляются религиозным организациям в безвозмездное пользование для осуществления религиозной деятельности.

На лесных участках, предоставленных для осуществления религиозной деятельности, допускается возведение зданий, строений, сооружений религиозного и благотворительного назначения.

17. Требования к охране, защите и воспроизводству лесов

Требования к мерам пожарной безопасности в лесах, охране лесов от загрязнения радиоактивными веществами и иного негативного воздействия

Охрана лесов от пожаров, от загрязнения радиоактивными веществами и иного негативного воздействия должна осуществляться в соответствии с Федеральным законом от 21.12.1994 г. № 69-ФЗ «О пожарной безопасности», ЛК РФ (статьи 51-53, 53,1-53,8, 57 и 60), а также Правилами пожарной безопасности в лесах, утверждёнными постановлением Правительства Российской Федерации от 30.06.2007 г. № 417.

Кроме того, в практической деятельности необходимо учитывать следующие нормативные правовые документы:

Постановления Правительства Российской Федерации:

от 16.04.2011 г. № 281 «О мерах противопожарного обустройства лесов»;

от 17.05.2011 г. № 376 «О чрезвычайных ситуациях в лесах, возникших вследствие лесных пожаров»;

от 17.05.2011 г. № 377 «Об утверждении Правил разработки и утверждения плана тушения лесных пожаров и его формы»;

от 02.12. 2017 г. № 1464 «О привлечении сил и средств федеральных органов исполнительной власти для ликвидации чрезвычайных ситуаций в лесах, возникших вследствие лесных пожаров».

Приказы МПР России:

от 16.12.2013 г. № 591 «Об утверждении Методических указаний по заполнению формы плана тушения лесных пожаров»;

от 28.03.2014 г. № 161 «Об утверждении видов средств предупреждения и тушения лесных пожаров, нормативов обеспеченности данными средствами лиц, использующих леса, норм наличия средств предупреждения и тушения лесных пожаров при использовании лесов»;

от 23.06.2014 г. № 275 «Об утверждении Методики инструментального замера площади лесного пожара»;

от 23.06.2014 г. № 276 «Об утверждении Порядка осуществления мониторинга пожарной опасности в лесах и лесных пожаров»;

от 08.07.2014 г. № 313 «Об утверждении Правил тушения лесных пожаров»;

Приказы Рослесхоза:

от 05.07.2011 № 287 «Об утверждении классификации природной пожарной опасности лесов и классификации пожарной опасности в лесах в зависимости от условий погоды»;

от 27.04.2012 г. № 174 «Об утверждении Нормативов противопожарного обустройства лесов»;

от 09.10.2013 г. № 288 «О применении региональных классов пожарной опасности в лесах в зависимости от условий погоды»;

от 11.08.2015 № 290 «Об утверждении Положения о функциональной подсистеме охраны лесов от пожаров и защиты их от вредителей и болезней леса единой государственной системы предупреждения и ликвидации чрезвычайных ситуаций.

Методические рекомендации по применению сил и средств для тушения лесных пожаров, утвержденные Главным военным экспертом МЧС России 16.07.2014 № 2-4-87-9-18.

Охрана лесов от пожаров включает в себя выполнение мер пожарной безопасности в лесах и тушение пожаров в лесах.

Меры пожарной безопасности в лесах включают в себя:

предупреждение лесных пожаров;

мониторинг пожарной опасности в лесах и лесных пожаров;

разработку и утверждение планов тушения лесных пожаров;

иные меры пожарной безопасности в лесах.

Предупреждение лесных пожаров включает в себя противопожарное обустройство лесов и обеспечение средствами предупреждения и тушения лесных пожаров.

Меры противопожарного обустройства лесов включают в себя:

строительство, реконструкцию и эксплуатацию лесных дорог, предназначенных для охраны лесов от пожаров;

строительство, реконструкцию и эксплуатацию посадочных площадок для самолетов, вертолетов, используемых в целях проведения авиационных работ по охране и защите лесов;

прокладку просек, противопожарных разрывов, устройство противопожарных минерализованных полос;

строительство, реконструкцию и эксплуатацию пожарных наблюдательных пунктов (вышек, мачт, павильонов и других наблюдательных пунктов), пунктов сосредоточения противопожарного инвентаря;

устройство пожарных водоемов и подъездов к источникам противопожарного водоснабжения;

проведение работ по гидромелиорации;

снижение природной пожарной опасности лесов путем регулирования породного состава лесных насаждений;

проведение профилактического контролируемого противопожарного выжигания хвороста, лесной подстилки, сухой травы и других лесных горючих материалов;

Иные определенные Правительством Российской Федерации меры.

Целесообразно осуществлять и такие меры противопожарного обустройства лесов, как:

прочистка просек, прочистка противопожарных минерализованных полос и их обновление;

эксплуатация пожарных водоемов и подъездов к источникам водоснабжения;

благоустройство зон отдыха граждан, пребывающих в лесах в соответствии со статьей 11 ЛК РФ;

установка и эксплуатация шлагбаумов, устройство преград, обеспечивающих ограничение пребывания граждан в лесах в целях обеспечения пожарной безопасности;

создание и содержание противопожарных заслонов и устройство лиственных опушек;

установка и размещение стендов и других знаков и указателей, содержащих информацию о мерах пожарной безопасности в лесах.

Меры противопожарного обустройства лесов на лесных участках, предоставленных в постоянное (бессрочное) пользование, в аренду, осуществляются лицами, использующими леса на основании проекта освоения лесов.

Обеспечение средствами предупреждения и тушения лесных пожаров включает в себя:

приобретение противопожарного снаряжения и инвентаря;

содержание пожарной техники и оборудования, систем связи и оповещения;

создание резерва пожарной техники и оборудования, противопожарного снаряжения и инвентаря, а также горюче-смазочных материалов.

Мониторинг пожарной опасности в лесах и лесных пожаров включает в себя:

наблюдение и контроль за пожарной опасностью в лесах и лесными пожарами;

организацию системы обнаружения и учета лесных пожаров, системы наблюдения за их развитием с использованием наземных, авиационных или космических средств;

организацию патрулирования лесов;

прием и учет сообщений о лесных пожарах, а также оповещение населения и противопожарных служб о пожарной опасности в лесах и лесных пожарах специализированными диспетчерскими службами.

Лесопожарное зонирование Нукутского лесничества установлено в соответствии с распоряжением министерства лесного комплекса Иркутской области от 01.03.2018 года № 598-мр «Об утверждении лесопожарного зонирования земель лесного фонда Иркутской области и маршрутов патрулирования лесов, расположенных на территории земель лесного фонда Иркутской области, на 2018 год».

Распределение земель лесного фонда по лесопожарному зонированию приведено в таблице Б27.

Таблица Б27
Лесопожарное зонирование территории Нукутского лесничества

Лесничество	Участковое лесничество	Площадь лесного фонда по государственному лесному реестру, га	Зоны охраны лесов от пожаров			
			наземных средств (наземное обнаружение и тушение)	авиационных средств		космических средств
				зона лесоавиационных работ		
				зона авиационного обнаружения и наземного тушения	зона авиационного обнаружения и тушения	зона обнаружения с помощью космических средств и авиационного тушения
Нукутское	Новонукутское, Харётское	64887	64887	-	-	-

Органы государственной власти в пределах своих полномочий, определенных в соответствии со статьями 81 - 83 ЛК РФ, разрабатывают планы тушения лесных пожаров, устанавливающие:

перечень и состав лесопожарных формирований, пожарной техники и оборудования, противопожарного снаряжения и инвентаря, иных средств предупреждения и тушения лесных пожаров на соответствующей территории, порядок привлечения и использования таких средств в соответствии с уровнем пожарной опасности в лесах;

перечень сил и средств подразделений пожарной охраны и аварийно-спасательных формирований сил и средств, которые могут быть привлечены для борьбы с лесными пожарами, иных юридических лиц, которые могут быть привлечены в установленном порядке к тушению лесных пожаров, и порядок привлечения таких сил и средств в соответствии с уровнем пожарной опасности в лесах;

мероприятия по координации работ, связанных с тушением лесных пожаров;

меры по созданию резерва пожарной техники и оборудования, противопожарного снаряжения и инвентаря, транспортных средств и горюче-смазочных материалов;

иные мероприятия.

В случае, если план тушения лесных пожаров предусматривает привлечение в установленном порядке сил и средств подразделений пожарной охраны и аварийно-спасательных формирований, он подлежит согласованию с соответствующими федеральными органами исполнительной власти.

Сводный план тушения лесных пожаров на территории субъекта Российской Федерации утверждается высшим должностным лицом субъекта Российской Федерации (руководителем высшего исполнительного органа государственной власти субъекта Российской Федерации) по согласованию с уполномоченным федеральным органом исполнительной власти.

Порядок разработки и утверждения плана тушения лесных пожаров утвержден постановлением Правительства Российской Федерации от 17.05.2011 г. № 377 «Об утверждении Правил разработки и утверждения плана тушения лесных пожаров и его формы».

Уполномоченный федеральный орган исполнительной власти на основании планов тушения лесных пожаров разрабатывает межрегиональный план маневрирования лесопожарных формирований, пожарной техники и оборудования.

Тушение лесного пожара включает в себя:

обследование лесного пожара с использованием наземных, авиационных или космических средств в целях уточнения вида и интенсивности лесного пожара, его границ, направления его движения, выявления возможных границ его распространения и локализации, источников противопожарного водоснабжения, подъездов к ним и к месту лесного пожара, а также других особенностей, определяющих тактику тушения лесного пожара;

доставку людей и средств тушения лесных пожаров к месту тушения лесного пожара и обратно;

локализацию лесного пожара;

ликвидацию лесного пожара;

выполнение взрывных работ в целях локализации и ликвидации лесного пожара;

осуществление мероприятий по искусственному вызыванию осадков в целях тушения лесного пожара;

наблюдение за локализованным лесным пожаром и его дотушивание;

предотвращение возобновления лесного пожара.

Лица, использующие леса, в случае обнаружения лесного пожара на соответствующем лесном участке немедленно обязаны сообщить об этом в специализированную диспетчерскую службу и принять все возможные меры по недопущению распространения лесного пожара.

Статьей 53.5 ЛК РФ предусмотрены ограничения пребывания граждан в лесах в целях обеспечения пожарной безопасности или санитарной безопасности в лесах.

Органы государственной власти, органы местного самоуправления в пределах своих полномочий, определенных в соответствии со статьями 81 - 84 ЛК РФ, ограничивают пребывание граждан в лесах и въезд в них транспортных средств, проведение в лесах определенных видов работ в целях обеспечения пожарной безопасности в лесах в порядке, установленном уполномоченным федеральным органом исполнительной власти.

Мероприятиями по ликвидации чрезвычайной ситуации в лесах, возникшей вследствие лесных пожаров (ст. 53.6 ЛК РФ), являются аварийно-спасательные и другие неотложные работы, проводимые при возникновении такой чрезвычайной ситуации.

Классификация чрезвычайных ситуаций в лесах, возникших вследствие лесных пожаров, порядок введения чрезвычайных ситуаций в лесах, возникших вследствие лесных пожаров, и взаимодействия органов государственной власти, органов местного самоуправления в условиях таких чрезвычайных ситуаций устанавливаются Правительством Российской Федерации.

При проведении указанных мероприятий на лесных участках, расположенных в границах территории, признанной зоной чрезвычайной ситуации, допускается осуществление выборочных рубок и сплошных рубок лесных насаждений без предоставления лесных участков, в том числе в целях создания противопожарных разрывов. Решение об осуществлении таких рубок принимают органы государственной власти или органы местного самоуправления в пределах их полномочий, определенных в соответствии со статьями 81 - 84 ЛК РФ.

Привлечение граждан, юридических лиц к осуществлению мероприятий по ликвидации чрезвычайной ситуации в лесах, возникшей вследствие лесных пожаров, осуществляется в соответствии с федеральным законом от 21.12.1994 г. № 68-ФЗ «О защите населения и территорий от чрезвычайных ситуаций природного и техногенного характера».

Постановлением Правительства Российской Федерации от 02.12.2017 г. № 1464 утверждены Правила привлечения сил и средств федеральных органов исполнительной власти для ликвидации чрезвычайных ситуаций в лесах, возникших вследствие лесных пожаров.

Привлечение сил и средств для ликвидации чрезвычайных ситуаций в лесах осуществляется на основании соглашений, заключаемых с заинтересованными федеральными органами исполнительной власти:

органами исполнительной власти субъектов Российской Федерации - в пределах полномочий, установленных Федеральным законом «О защите населения и территорий от чрезвычайных ситуаций природного и техногенного характера»;

Министерством природных ресурсов и экологии Российской Федерации - в отношении лесов, расположенных на землях особо охраняемых природных территорий федерального значения;

федеральными органами исполнительной власти, уполномоченными в области обороны и безопасности, - в отношении лесов, расположенных на землях обороны и безопасности;

Федеральным агентством лесного хозяйства - в пределах полномочий, установленных частью 2 статьи 83 Лесного кодекса Российской Федерации, и (или) в случае, когда полномочия, переданные Российской Федерацией органам государственной власти субъектов Российской Федерации в соответствии с частью 1 статьи 83 Лесного кодекса Российской Федерации, изъяты в установленном порядке у органов государственной власти субъектов Российской Федерации;

органами местного самоуправления - в пределах полномочий, установленных Федеральным законом «О защите населения и территорий от чрезвычайных ситуаций природного и техногенного характер».

Мероприятия по ликвидации последствий чрезвычайной ситуации в лесах, возникшей вследствие лесных пожаров (ст. 53.7 ЛК РФ), в том числе на лесных участках, предоставленных в аренду для заготовки древесины, осуществляются органами государственной власти, органами местного самоуправления в пределах полномочий указанных органов, определенных в соответствии со статьями 81 - 84 ЛК РФ.

Мероприятия по ликвидации последствий чрезвычайной ситуации в лесах, возникшей вследствие лесных пожаров, осуществляются в первую очередь на лесных участках, имеющих общую границу с населенными пунктами или земельными участками, на которых расположены объекты инфраструктуры.

По результатам осуществления мероприятий по ликвидации чрезвычайной ситуации в лесах, возникшей вследствие лесных пожаров, и последствий этой чрезвычайной ситуации вносятся изменения в лесной план субъекта Российской Федерации, лесохозяйственный регламент лесничества, лесопарка и проекты освоения лесов.

Для участия в выполнении работ по тушению лесных пожаров и осуществлению отдельных мер пожарной безопасности в лесах органы государственной власти вправе привлекать добровольных пожарных (ст.53.8 ЛК РФ).

Юридические лица и граждане, осуществляющие использование лесов, обязаны:

хранить горюче-смазочные материалы в закрытой таре, производить в период пожароопасного сезона очистку мест их хранения от растительного покрова, древесного мусора, других горючих материалов и отделение противопожарной минерализованной полосой шириной не менее 1,4 метра;

при корчевке пней с помощью взрывчатых веществ уведомлять о месте и времени проведения этих работ органы государственной власти или органы местного самоуправления, указанные в пункте 4 Правил пожарной безопасности, не менее чем за 10 дней до их начала; прекращать корчевку пней с помощью этих веществ при высокой пожарной опасности в лесу;

соблюдать нормы наличия средств предупреждения и тушения лесных пожаров при использовании лесов, утверждаемые Рослесхозом, а также содержать средства предупреждения и тушения лесных пожаров в период пожароопасного сезона в готовности, обеспечивающей возможность их немедленного использования;

в случае обнаружения лесного пожара на соответствующем лесном участке немедленно сообщить об этом в специализированную диспетчерскую службу и принять все возможные меры по недопущению распространения лесного пожара.

Перед началом пожароопасного периода юридические лица, осуществляющие использование лесов, обязаны провести инструктаж своих работников, а также участников массовых мероприятий, проводимых в лесах, о соблюдении требований пожарной безопасности в лесах, а также о способах тушения лесных пожаров.

При проведении рубок лесных насаждений одновременно с заготовкой древесины должна производиться очистка мест рубок (лесосек) от порубочных остатков.

В случаях, когда граждане и юридические лица, осуществляющие использование лесов, обязаны сохранить подрост и молодняк, применяются преимущественно безогневые способы очистки мест рубок (лесосек) от порубочных остатков.

При проведении очистки мест рубок (лесосек) осуществляются:

весенняя доочистка в случае рубки в зимнее время;

укладка порубочных остатков в кучи или валы шириной не более 3 м для перегнивания, сжигания или разбрасывание их в измельченном виде по площади места рубки (лесосеки) на расстоянии не менее 10 м от прилегающих лесных насаждений. Расстояние между валами должно быть не менее 20 м, если оно не обусловлено технологией лесосечных работ;

завершение сжигания порубочных остатков при огневом способе очистки мест рубок (лесосек) до начала пожароопасного сезона. Сжигание порубочных остатков от летней заготовки древесины и порубочных остатков, собранных при весенней доочистке мест рубок, производится осенью, после окончания пожароопасного сезона.

При сжигании порубочных остатков должны обеспечиваться сохранность имеющихся на местах рубок (лесосеках) подроста, деревьев-семенников и других несрубленных деревьев, а также полное сгорание порубочных остатков. Сжигание порубочных остатков сплошным палом запрещается.

При трелевке деревьев с необрубленными кронами сжигание порубочных остатков на верхних складах (пунктах погрузки) производится в течение всего периода заготовки, трелевки и вывозки древесины на специально оборудованных местах, при этом места для сжигания должны располагаться на расстоянии не менее 100 м от хвойного леса или молодняка, 50 м от лиственного леса. Территория вокруг мест сжигания порубочных остатков должна быть очищена в радиусе 25–30 м от сухостойных деревьев, валёжника, порубочных остатков и отделена двумя противопожарными минерализованными полосами шириной 1,4 м каждая, а вблизи хвойного леса на сухих почвах – двумя противопожарными минерализованными полосами шириной не менее 2,6 м каждая, с расстоянием между ними 5 м.

Срубленные деревья в случае оставления их на местах рубок (лесосеках) на период пожароопасного сезона должны быть очищены от сучьев и плотно уложены на землю. Заготовленная древесина, оставляемая на местах рубок на период пожароопасного сезона, должна быть собрана в штабеля или поленницы и отделена противопожарной минерализованной полосой шириной не менее 1,4 м.

Места рубки (лесосеки) в хвойных равнинных лесах на сухих почвах с оставленной на период пожароопасного сезона заготовленной древесиной, а также с оставленными на перегнивание порубочными остатками, отделяются противопожарной минерализованной полосой шириной не менее 1,4 м. Места рубок площадью свыше 25 га должны быть, кроме того, разделены противопожарными минерализованными полосами указанной ширины на участки, не превышающие 25 га.

Складирование заготовленной древесины должно производиться только на открытых местах на расстоянии:

от прилегающего лиственного леса при площади места складирования до 8 гектаров – 20 м, а при площади места складирования 8 га и более – 30 м;

от прилегающих хвойного и смешанного лесов при площади места складирования до 8 га – 40 м, а при площади места складирования 8 га и более – 60 м.

Места складирования и противопожарные разрывы вокруг них очищаются от горючих материалов и отделяются противопожарной минерализованной полосой шириной не менее 1,4 м, а в хвойных лесных насаждениях на сухих почвах - двумя такими полосами на расстоянии 5 – 10 м одна от другой.

При осуществлении в лесах переработки древесины и других лесных ресурсов необходимо размещать объекты переработки на расстоянии не менее 50 м от лесных насаждений. Территории в радиусе 50 м от объектов переработки содержать очищенными от мусора и других горючих материалов, по границам указанных территорий проложить противопожарную минерализованную полосу шириной не менее 1,4 м, а в хвойных лесных насаждениях на сухих почвах – две противопожарные минерализованные полосы такой же ширины на расстоянии 5 – 10 м между ними.

При использовании лесов для заготовки живицы промежуточные склады для хранения живицы должны размещаться на очищенных от древесного мусора и других горючих материалов площадках. Вокруг площадок проложить противопожарную минерализованную полосу шириной не менее 1,4 м.

Основные склады для хранения живицы размещаются на открытых, очищенных от древесного мусора и других горючих материалов территориях на расстояниях не менее 50 м от лесных насаждений. По границам этих территорий должна быть проложена противопожарная минерализованная полоса шириной 1,4 м и содержаться в период пожароопасного сезона в очищенном состоянии.

При осуществлении в лесах рекреационной деятельности в пожароопасный сезон устройство мест отдыха, туристских стоянок и проведение других массовых мероприятий разрешается только по согласованию с органами государственной власти или органами местного самоуправления, при этом на используемых лесных участках должны быть оборудованы места для разведения костров и сбора мусора.

При использовании лесов для строительства, реконструкции и эксплуатации линий электропередач, связи, трубопроводов и других линейных объектов, просеки, на которых находятся эти объекты, на период пожароопасного сезона должны быть очищены от горючих материалов. При строительстве, реконструкции линейных объектов, при необходимости проведения рубок лесных насаждений, обеспечивается складирование и уборка заготовленной древесины, порубочных остатков и других горючих материалов.

Полосы отвода автомобильных дорог, проходящих через лесные массивы, (а для лесных дорог, не имеющих полос отвода – полосы шириной 10 м с каждой стороны дороги) должны содержаться очищенными от валёжной и сухостойной древесины, сучьев, древесных и иных горючих материалов.

Полосы отвода железных дорог в местах прилегания их к лесным массивам должны быть очищены от сухостоя, валёжника, порубочных остатков и других горючих материалов, а границы полос отвода должны быть отделены от опушки леса противопожарной опашкой шириной 3–5 м или противопожарной минерализованной полосой шириной не менее 3 м.

Владельцы инфраструктуры железнодорожного транспорта общего пользования, перевозчики, а также юридические лица, использующие земельные участки на полосах отвода железных дорог, обязаны:

не допускать эксплуатации тепловозов, не оборудованных искрогасительными устройствами, на участках железнодорожных путей, проходящих через лесные массивы;

организовывать в период пожароопасного сезона при высокой и чрезвычайной опасности в лесу патрулирование на проходящих через лесные массивы участках железнодорожных путей;

в случае возникновения пожаров в полосе отвода железной дороги или вблизи неё немедленно организовывать их тушение и сообщить об этом органам государственной власти или органам местного самоуправления.

Граждане при пребывании в лесах обязаны:

соблюдать требования Правил пожарной безопасности в лесах (п.п. 8 – 12 раздела II – Общие требования);

при обнаружении лесных пожаров немедленно уведомлять о них органы государственной власти или органы местного самоуправления;

принимать при обнаружении лесного пожара меры по его тушению своими силами до прибытия сил пожаротушения;

оказывать содействие органам государственной власти и органам местного самоуправления при тушении лесных пожаров.

Основной причиной возникновения лесных пожаров является нарушение правил пожарной безопасности в лесу. Пребывание граждан в лесах может быть ограничено в целях обеспечения пожарной безопасности в лесах в соответствии с действующим законодательством Российской Федерации.

По степени пожарной опасности лесной фонд Нукутского лесничества разделен на классы природной пожарной опасности (таблица Б28).

Таблица Б28
Распределение площади лесничества по классам природной пожарной опасности

Ед. изм.	Классы природной пожарной опасности				
	I	II	III	IV	V
га	6895	168	19032	37849	943
%	10,6	0,3	29,3	58,3	1,5

Средний класс природной пожарной опасности по лесничеству составляет 3,4.

Нормативы размещения и планирования рабочих мест и участков при охране лесов от пожаров и мероприятия по противопожарному обустройству лесов приведены в таблицах Б29 и Б30.

Таблица Б29
Нормативы размещения и планирования рабочих мест и участков при охране лесов от пожаров

№ п/п	Показатели	Нормативы (оптимальные значения)
1.	Общие нормативы	
1.1	Лесопожарное районирование лесного фонда:	
	районы наземной охраны	Обнаружение и тушение пожаров проводится наземными силами и средствами.
	районы наземной охраны с авиапатрулированием	Обнаружение пожаров с помощью авиации, тушение – наземными силами и средствами
	районы авиационной охраны лесов	Обнаружение и тушение пожаров проводится с применением авиационных сил и средств
	зоны обнаружения с помощью космических средств и авиационного тушения	Обнаружение лесных пожаров осуществляется посредством космического мониторинга, тушение – преимущественно с применением авиационных сил и средств

№ п/п	Показатели	Нормативы (оптимальные значения)
1.2	Оценка участков лесного фонда по степени пожарной опасности	
	высокая средняя низкая	По условиям местопроизрастания – 1–2 классы, по условиям погоды – 4–5 классы 3 класс (в обоих случаях) По условиям местопроизрастания – 4–5 классы, по условиям погоды – 1–2 классы
1.3	Период фактической горимости лесов (период пожароопасной погоды)	Дни со 2–5 классами пожарной опасности по условиям погоды
1.4	Определение фактической продолжительности пожароопасного сезона по конкретному лесничеству	Сход и образование снежного покрова. Максимальная и средняя продолжительность периода фактической горимости лесов за 10 и более лет. Степень пожарной опасности погоды по местным шкалам – крайние и средние даты наступления и окончания 2 класса пожарной опасности погоды
1.5	Относительная горимость лесов	Величина, определяемая отношением суммарной площади лесных пожаров ко всей лесной площади
1.6	Размеры лесных пожаров: крупные учитываемые	Лесной пожар, распространившийся на площади более 25 га в районах наземной охраны лесов и более 200 га в районах авиационной охраны лесов. Загорание на территории лесного фонда любой площади
1.7	слабый низовой пожар средней силы низовой пожар сильный низовой пожар	Низовой пожар с высотой пламени на фронтальной кромке до 0,5 м; Низовой пожар с высотой пламени на фронтальной кромке от 0,6–1,5 м Низовой пожар с высотой пламени на фронтальной кромке более 1,5 м.
2.	Нормативы противопожарной планировки лесов в районах наземной охраны:	
2.1	Планировка крупных пожароопасных массивов хвойных пород	Разделение на крупные замкнутые блоки площадью от 2 до 12 тыс. га (в зависимости от степени их пожарной опасности и интенсивности лесного хозяйства) противопожарными естественными или искусственными барьерами и разрывами, служащими преградой для распространения верховых и низовых пожаров, а также опорными линиями при локализации действующих пожаров. На них устраивают дороги, имеющие выход в общую дорожную сеть
2.2	Выбор естественных противопожарных барьеров на территории лесных массивов	Большие озера и реки с широкими затопляемыми долинами, участки леса с преобладанием лиственных пород (не менее 7 единиц по составу), не покрытые лесом и горючим материалом участки
2.3	Выбор искусственных противопожарных барьеров и разрывов	Трассы железных и автомобильных дорог, линий электропередач, трубопроводов и т.п., по обеим сторонам которых по возможности создают полосы лиственного древостоя шириной 50–60 м. Общая ширина барьера – 120–150 м. По внешним, обращенным к лесу сторонам лиственных полос создают минполосы шириной 1,4 м, а в случаях, если лиственные полосы прилегают к участкам, отнесенным к 1 и 2 классам пожарной опасности, – две минполосы на расстоянии 5–10 м одна от другой. Территория хвойных насаждений, где невозможно создание лиственных полос (по лесоводственным причинам), систематически очищается на полосах шириной 120–150 м с каждой стороны разрыва от горючих материалов (древесного хлама, хвойного подроста, пожароопасного подлеска, нижних сучьев хвойных деревьев до высоты 1,5–2,0 м и т.п.). Такие полосы, из хвойного леса, отграничивают от прилегающего леса и разделяют в продольном направлении через каждые 20–30 м минполосами шириной 1,4 м. Общая ширина таких основных заслонов (вместе с шириной разрыва или дороги) – 260–320 м.
2.4	Устройство дополнительных противопожарных барьеров и разрывов	В случае если недостаточно барьеров, указанных в п.п. 2.2 и 2.3, для создания замкнутого кольца вокруг блока устраивают искусственные разрывы с дорогами на них и лиственными полосами по обеим сторонам
2.5	Планировка более ценных лесных массивов хвойных пород с повышенной опасностью загорания, размещенных в зонах ведения лесного хозяйства средней интенсивности	Крупные блоки и массивы площадью 2–12 тыс. га (см. п. 2.1), в свою очередь, разделяют на средние, по величине, замкнутые блоки площадью от 400 до 1600 га с помощью барьеров (разрывов, заслонов от огня) в порядке, изложенном в п.п. 2.2–2.4. При этом лиственные полосы по обеим сторонам дорог широкого пользования (железных, шоссейных) создают (силами их владельцев) шириной 30–50 м, а вдоль других разрывов, в т.ч. и квартальных просек, шириной 10–15 м с каждой стороны. В особо ценных массивах (при отсутствии возможности создания лиственных полос) в прилегающих к разрыву хвойных древостоях на полосах шириной 100 м с каждой стороны производят очистку от горючих материалов и прокладывают продольные минполосы через каждые 20–30 м, как это указано в п.2.3. Ширина таких внутренних (дополнительных) заслонов из лиственных пород должна
		составлять 60–100 м, из хвойных пород – 200 м, вдоль просек – 20–30 м (без учета ширины разрывов и просек)
2.6	Планировка крупных участков хвойных культур и молодняков в лесах зеленых зон и других защитных лесах	Их разделяют на блоки площадью 25 га минполосами или дорогами противопожарного назначения, по обеим сторонам которых создают полосы шириной 10 м из лиственного молодняка и кустарника. Общая ширина заслона с простейшей дорогой по его центру – 30 м. Если лиственные полосы создать невозможно, то в прилегающих к разрыву хвойных древостоях на полосах шир.100 м с каждой его стороны необходимо убирать горючий материал, а также проложить продольные минполосы через каждые 20–30 м (см.п.2.3)
2.7	Планировка хвойных лесов вблизи поселков	Вокруг лесного массива создают пожароустойчивые лиственные опушки шириной не менее 150 м. По обеим границам таких опушек прокладывают минполосы шириной не менее 2,5 м. Если лиственные опушки создать невозможно, то на полосах хвойного леса, прилегающего к поселку, шириной 250–300 м полностью убирают горючий материал и по ним прокладывают через каждые 50 м продольные минполосы (см.п.2.3)
2.8	Прокладка защитных минполос бульдозерами, тракторами, почвообрабатывающими и другими орудиями шириной в зависимости от вида напочвенного покрова и его мощности:	
	из лишайников и зеленых мхов из ягодников и вереска при мощном травяном покрове и на захламленных участках минимальная ширина внутри блоков и хвойных	От 1,0 до 1,5 м От 1,5 до 2,5 м От 2,5 до 4,0 м 1.4 м (создается за один проход плуга ПКЛ-70) Могут служить только в качестве придержки из расчета, что ширина полосы должна быть вдвое больше возможной высоты пламени низового пожара
		Вокруг площадей занятых постройками, лесными
	массивов (п.п.2.1, 2.5 - 2.7)	культурами, ценными хвойными молодняками естественного происхождения, вдоль лесовозных дорог, проходящих в хвойных насаждениях, в лиственных древостоях в порядке продолжения минполос, созданных на противопожарных барьерах в хвойных насаждениях, а также в других местах, где это необходимо
	на лесосеках в хвойных равнинных лесах на сухих почвах с оставленной на пожароопасный сезон заготовленной лесопродукцией и порубочными остатками	Силами лесозаготовителей лесосеки окаймляются минполосами. Кроме того, лесосеки площадью свыше 25 га должны быть разделены поперечными минполосами на участки не более 25 га. Места складирования древесины на них, также окаймляются отдельными замкнутыми минполосами, а на хвойных вырубках – двумя такими полосами на расстоянии 5–10 м друг от друга
	вдоль железных, шоссейных и лесовозных дорог (силами организаций, в ведении которых они находятся)	Полосы отвода вдоль них (лесовозные – по 10 м с каждой стороны) содержат весь пожароопасный сезон очищенными от валежа, древесного хлама и других легковоспламеняющихся материалов. Минполосы прокладывают по внешней стороне полос отвода, в хвойных насаждениях на сухой почве – две минполосы на расстоянии 5 м одна от другой. В этих же условиях минерализованными полосами окаймляют расположенные вблизи дорог штабеля шпал и снегозащитных щитов, деревянные мосты, стационарные платформы, жилые дома и будки путевых обходчиков, вокруг мест, где разрешено разведение костров, мест отдыха и курения в лесу, мест хранения ГСМ при проведении работ в лесу, вокруг площадок пожароопасных лесных промыслов (углежжения, смолокурения, дегтекурения и др.), вокруг площадок промежуточных и основных складов живицы, по границам с сельскохозяйственными угодьями
2.9	Устройство противопожарных разрывов на пожароопасный сезон:	
	вокруг складов древесины в лесу	Склады размещают на открытых местах на расстоянии: от стен лиственного леса при площади места складирования до 8 га – 20 м, 8 га и больше – 30 м, от стен хвойного и смешанного леса при площади места складирования до 8 га – 40 м, 8 га и более – 60 м. Места складирования и указанные противопожарные разрывы очищают от горючих материалов
	вокруг торфодобывающих предприятий	Отделяют от окружающих лесных массивов разрывами шириной 75 – 100 м с замкнутым водопроводным каналом по внутреннему краю разрыва. На полосе разрыва вырубают хвойный лес, а также лиственные деревья высотой до 8 м и убирают горючий материал

№ п/п	Показатели	Нормативы (оптимальные значения)	
2.10	Устройство пожарных водоемов: размещение водоисточников, удаленных от возможного места возникновения лесных пожаров:		
	Класс пожарной опасности насаждений	Расстояние, км	Площадь насаждений, обеспечиваемая водой из одного водоема, га
	1	2–4	500
	2	2–8	2000–5000
	3–5	8–12	5000–10 000
	подготовка естественных водоисточников для целей пожаротушения	Устройство к ним подъездов, оборудование специальных площадок для забора воды пожарными автоцистернами и мотопомпами, а в необходимых случаях углубление водоемов или создание запруд	
	строительство искусственных пожарных водоемов	По типовым проектам института “Росгипролес”, в лесных массивах с высокой пожарной опасностью при отсутствии в них естественных водоисточников, вблизи улучшенных автомобильных дорог, от которых к водоемам должны быть проложены подъезды	
	эффективный запас воды в противопожарном водоеме	Не менее 100 м3 в самый жаркий период лета	
2.11	Устройство лесных дорог:		
	общая плотность (густота) сети дорог	Не менее 6 км на 1000 га общей площади, в том числе в кварталах с преобладанием насаждений с низкой пожарной опасностью и небольшой скоростью распространения пожаров, допускается густота сети дорог меньше 6 км/тыс. га, а в кварталах с преобладанием насаждений высокой пожарной опасности она должна быть выше этого показателя	
	- лесохозяйственные дороги	Устраивают в основном в освоенных лесах с интенсивным ведением лесного хозяйства на участках, где дороги необходимы не только для борьбы с лесными пожарами, но и будут широко использоваться для нужд лесного хозяйства. Приравниваются к дорогам общего пользования 5 категории и делятся на 3 типа: Лесохозяйственные дороги 1 типа: однополосные, общая ширина полос – 8 м, ширина обочин – по 1.75 м. Расчетная скорость движения – 60 км/ч со снижением на пересеченной местности до 40 км/ч	
	дороги противопожарного назначения	Относятся к дорогам лесохозяйственного назначения 3 типа, ширина земляного полотна которых равна 4.5 м, ширина обочин – по 0.5 м. Устраивают их в дополнение к имеющейся сети лесных дорог, чтобы обеспечить проезд автотранспорта к участкам, опасным в пожарном отношении, и к водоемам. К ним также относят грунтовые естественные проезды, проезжие квартальные просеки и различные трассы	
2.12	Время доставки сил и средств пожаротушения к месту возникновения пожара	Не должно превышать 3 часа с момента обнаружения пожара, а для участков высокой пожарной опасности – не более 0,5–1,0 часа	
2.13	Коэффициенты удлинения дорог, троп или расстояния пешего перехода для учета их кривизны и рельефа местности при расчете затрат времени на дорогу к месту пожара		
	для лесохозяйственных дорог 1 типа для лесохозяйственных дорог 3 типа (противопожарных)	В равнинной местности – 1,1; в холмистой – 1,25 В равнинной местности – 1,15; в холмистой – 1,65	
2.14	Скорость движения рабочего-пожарника	Обычно составляет 1–3 км/час (при переходе от автодороги к месту пожара с инструментом)	
2.15	Нормативы планировки наземного маршрутного патрулирования:		
2.15.1	Места размещения	В районах с низкой лесистостью (15% и ниже) и относительно равномерным распределением мелких участков леса по территории. При охране полезащитных лесонасаждений, насаждений по оврагам и балкам и т. п. Дополнительно к наблюдению со стационарных наблюдательных пунктов и авиапатрулированию – в местах лесозаготовок, строительства различных объектов и трасс, зонах отдыха, по берегам рек и озер, среди насаждений с высокой пожарной опасностью	
2.15.2	Протяженность маршрута патрулирования	Зависит от вида транспорта, состояния дорог и принимаемой кратности осмотра охраняемого участка	
2.15.3	Скорость движения лесопожарного патруля на пожароопасных участках		
	мотоциклов, машин и других транспортных средств на моторных лодках и катерах	По шоссейным дорогам общего пользования – не более 30 км/ч, по лесным дорогам – 15–20 км/ч. На безлесных пространствах в соответствии с правилами дорожного движения скорость может быть увеличена. По водным путям – в пределах 15–20 км/час	
2.16	Нормативы размещения на местности пунктов для наблюдения за возникновением лесных пожаров:		
2.16.1	Максимальный радиус обзора (при отличных условиях видимости) в зависимости от высоты вышек над окружающей местностью: высота вышек, мрадиус обзора, км	10 15 20 25 30 35 40 12 15 17 19 21 23 24	
2.16.2	Оптимальное размещение вышек	На возвышенных местах – не далее 10–12 км друг от друга, а в равнинной местности – 5–7 км. Из расчета точного определения места пожара с 2–3 пунктов в наиболее вероятном районе их возникновения методом засечек с помощью угломерного инструмента (буссоли и т.п.) и бинокля. У телевизионной установки ПТУ-59 радиус наблюдения до 8 км (без подъема наблюдателя на высоту). Видеоконтрольное устройство и пульт управления размещают в любом закрытом помещении на расстоянии до 1 км от мачты, а при длине кабеля от 1 до 3 км необходимо подключать линейный усилитель	
2.16.3	Допустимое размещение вышек (при недостатке средств)	Типовая металлическая вышка высотой 35 м обеспечивает достаточную видимость при плохих погодных условиях на расстояние 10–12 км, а при хороших – до 20 км. Поэтому их размещают на двойном расстоянии минимальной видимо- сти (20–24 км). У телевизионной установки ПТУ-59 радиус наблюдения до 10–15 км	
2.16.4	Срок службы наблюдательных вышек	Деревянных - 10 лет, металлических - 30 лет. Стоимость вышек практически одинакова	
2.17	Нормативы планировки и размещения пожарно-химических станций:		
2.17.1	Показатели целесообразности организации ПХС (в соответствии с планами противопожарного устройства лесов)	В первую очередь, в лесничествах с наличием ценных лесов первых трех классов пожарной опасности и имеющих сеть дорог и водных путей транспорта общей протяженностью не менее 6 км на каждые 1000 га лесного фонда	
2.17.2	Радиус закрепляемой вокруг каждой ПХС территории лесов: при хорошем состоянии дорожной сети при удовлетворительном при некачественном	Не более 40 км Не более 30 км Не более 20 км	
2.17.3	Выбор места размещения здания ПХС	Как можно ближе к наиболее пожароопасным и горимым участкам леса, в центре закрепляемой территории, вблизи конторы лесничества (лесничества), цехов, нижних складов древесины и других подразделений, имеющих большое количество работающих, вблизи основных транспортных путей сообщения, водоемов. Из нескольких вариантов подбирают оптимальный, отвечающий наибольшему числу самых важных в данных условиях требований. Техника и лесопожарные бригады ПХС обычно концентрируются в одном пункте, но при необходимости подразделения ПХС могут размещаться в двух и более пунктах (в небольших удаленных пожароопасных лесничествах или урочищах, где организовывать отдельные ПХС нецелесообразно)	
3.	Нормативы планировки работ при авиапатрулировании лесов от пожаров		
3.1	Размещение линий маршрутов на местности	Параллельно друг другу и длинной стороне обслуживаемого участка не более 60 км друг от друга, а от маршрута до границы обслуживаемого участка – не более 30 км	
3.2	Высота полета: при авиапатрулировании лесов от пожаров	Оптимальная 600 м. В каждом отдельном случае определяется характером поставленной задачи, местных полетных условий, технической характеристикой аппарата, наличием у него герметичной кабины (у самолета АН-24 – до 7000 м)	
	при совмещении авиапатрулирования с общим надзором за санитарным состоянием лесов	Для детального осмотра отдельных участков леса полет снижается до 200 м на самолетах и 100 м на вертолетах (с учетом рельефа местности и наличия на ней возвышающихся элементов)	
3.3	Оценка точности определения места пожара авиапатрулированием:		
	- отлично - хорошо - удовлетворительно - неудовлетворительно	Без ошибки С ошибкой до 0,5 км С ошибкой от 0,5 км до 1,0 км С ошибкой более 1 км	

№ п/п	Показатели	Нормативы (оптимальные значения)
3.4	Точность определения площади пожара с высоты	Допускается ошибка не более чем на 30%
3.5	Требования к участкам и условиям места высадки парашютистов-пожарников:	
	высота полета	Не ниже 800 м (в зависимости от типа парашюта)
	скорость ветра у земли	Не более 8 м/с
	размеры открытых площадок приземления	Не менее 75*75 м (лесные прогалины, пересохшие болота, поля и т. п.) а в случае их отсутствия – кустарники и древостой высотой до 20 м
	запрещение прыжка	На вырубки, гари, усохшие насаждения, ветровалы, а также вблизи высоковольтной линии
3.6	Нормативы планирования рабочих мест и участков, осуществляемой лесничествами на территории лесов, подлежащих авиационной охране:	
3.6.1	Организация пунктов приема авиадонесений:	
3.6.1	место размещения	У контор лесничеств и участковых лесничеств, ПХС, сельских администраций, в местах жительства лесной охраны, в населенных пунктах с наличием телефонной и радиосвязи
	оборудование опознавательным знаком для патрульных самолетов (вертолетов)	На обоих скатах домов, где организовано дежурство, белой масляной краской или известью надписывают арабскими цифрами номер пункта. Цифры также можно выкладывать свежеструганным тесом. Размер цифр: по высоте – 2,5–3,0 м, по ширине – 0,75 м
3.6.2	Устройство дополнительных искусственных ориентиров в целях создания лучших условий ориентировки патрульных самолетов и вертолетов:	
	типы ориентиров и место их размещения	Имеющиеся на лесной территории постройки (кордоны, охотничьи избушки, бараки и т.п.). В случае их отсутствия на открытых участках (не менее 100х100 м) сооружают на земле из окоренных жердей (неокоренных березовых плах) шалаши, двускатные крыши или прочно устанавливают вехи высотой до 7 м с белым флагом
	оборудование их опознавательным знаком	На обоих скатах крыши построек наносится во всю их длину номер квартала (урочища или условной клетки патрульной карты). Высота знака – не менее 3 м, ширина – не менее 0,75 м
3.6.3.	Подбор и устройство посадочных площадок в районах работы вертолетов:	
	назначение	Дозаправочные пункты, забор и высадка сил и средств пожаротушения, прием донесений и т.п.
	место размещения	В лесных массивах, где чаще всего возникают пожары или имеется высокая пожарная опасность
	минимальные размеры площадок для взлета и посадки вертолётов (рабочая площадь учета подходов)	Типы вертолетов / Равнинная местность, м МИ - 6 / 50*50 МИ - 8 / 30*30 МИ - 4 / 30*30 МИ - 2 / 16*16 МИ - 1А / 16*16
	размещение препятствий в направлении взлета и посадки (участок воздушных подходов)	Все препятствия должны находиться на удалении двойной своей высоты от границы площадки
	размещение препятствий высотой: более 0,5 м – для МИ-2, МИ-1А, Ка-26; более 1 м – для МИ-6, МИ-8, Ми-4	На расстоянии не ближе 10 м от границы площадки

Мероприятия по противопожарной профилактике подразделяются на три основные группы:

предупреждение возникновения лесных пожаров;

ограничение их распространения;

организационно-технические, лесоводственные и другие лесохозяйственные мероприятия, обеспечивающие пожарную устойчивость лесов и снижающие вероятность возникновения пожаров.

Нормативы противопожарного обустройства лесов Нукутского лесничества определены в соответствии с приказом Федерального агентства лесного хозяйства от 27.04.2012 № 174 «Об утверждении Нормативов противопожарного обустройства лесов» (таблица Б30).

Нормативно-технологические карты на выполнение мероприятий по противопожарному обустройству лесов приведены в приложении № 1 (НТК № 22 - № 34).

Невыполнение гражданами, юридическими лицами, осуществляющими использование лесов, лесохозяйственного регламента и проекта освоения лесов в части охраны лесов от пожаров является основанием для досрочного расторжения договоров аренды лесных участков, договоров купли-продажи лесных насаждений, а также для принудительного прекращения права постоянного (бессрочного) пользования лесным участком или права безвозмездного пользования лесным участком (часть 8 статьи 51 ЛК РФ).

Таблица Б30

Нормативы противопожарного обустройства лесов Нукутского лесничества

№ п/п	Меры противопожарного обустройства лесов	Ед. изм.	Наименование лесного района / Среднесибирский подтаежно-лесостепной район / Ежегодное количество проектируемых мероприятий
1	Установка и размещение стендов и других знаков и указателей, содержащих информацию о мерах пожарной безопасности в лесах в виде:	шт.	
	стендов	шт.	2
	плакатов		3
	объявлений (аншлагов) и других знаков и указателей		27
2	Благоустройство зон отдыха граждан, пребывающих в лесах в соответствии со статьей 11 Лесного кодекса Российской Федерации	шт.	3
3	Установка и эксплуатация шлагбаумов, устройство преград, обеспечивающих ограничение пребывания граждан в лесах в целях обеспечения пожарной безопасности	шт.	1
4	Лесные дороги, предназначенные для охраны лесов от пожаров:		
	строительство	км	-
	реконструкция		11
	эксплуатация		суммарная протяженность созданных, реконструируемых и эксплуатируемых лесных дорог
5	Строительство, реконструкция и эксплуатация посадочных площадок для самолетов, вертолетов, используемых в целях проведения авиационных работ по охране и защите лесов	шт.	не планируется
6	Прокладка противопожарных разрывов	км	по необходимости
	Прокладка просек		2
	Устройство противопожарных минерализованных полос		10
7	Прочистка и обновление:		
	просек	км	4
	противопожарных минерализованных полос		31
8	Строительство, реконструкция и эксплуатация:		
	пожарных наблюдательных пунктов (вышек, мачт, павильонов, и других наблюдательных пунктов)	шт.	1
	пунктов сосредоточения противопожарного инвентаря		По одному на добровольную пожарную дружину
9	Устройство пожарных водоемов	шт.	не планируется
	1 КППО <*>		
	2 КППО		
	3 -5 КППО		
	Устройство подъездов к источникам противопожарного водоснабжения	шт.	по количеству имеющихся
10	Эксплуатация пожарных водоёмов и подъездов к источникам водоснабжения	шт.	по количеству имеющихся
11	Снижение природной пожарной опасности лесов путем регулирования породного состава лесных насаждений и проведения санитарно-оздоровительных мероприятий	га	в соответствии с лесным планом Иркутской области
12	Проведение профилактического контролируемого противопожарного выжигания хвороста, лесной подстилки, сухой травы и других лесных горючих материалов	га	400
13	Проведение работ по гидромелиорации:		не планируется
	строительство лесоосушительных систем на осушенных землях	км	
	строительство дорог на осушенных лесных землях	км	
	создание шлюзов на осушенной сети	шт.	
14	Создание и содержание противопожарных заслонов:	км	по необходимости
	шириной 120-320 м.		
	шириной 30 - 50 м		
	Устройство лиственных опушек шириной 150 - 300 м		

Примечания:

1. <*> - КППО - класс природной пожарной опасности.

2. Прокладка просек, противопожарных разрывов, устройство противопожарных минерализованных полос осуществляется за исключением территорий государственных природных заповедников, национальных парков, природных парков и государственных заказников (если иное не предусмотрено правовым режимом функциональных зон, установленным в границах этих особо охраняемых природных территорий), в водоохранных зонах, а также выполняющих функции защиты природных и иных объектов (за исключением зон с особыми условиями использования территорий, на которых расположены соответствующие леса, если режим указанных территорий предусматривает вырубку деревьев, кустарников и лиан).

3. Строительство, реконструкция и эксплуатация пожарных наблюдательных вышек, мачт, павильонов в районах авиационной охраны лесов по необходимости проектируется с учетом местных условий.

4. Норматив по строительству лесных дорог может корректироваться с учетом имеющейся плотности дорог всех назначений. Общая протяженность дорог в защитных лесах должна составлять не менее 10 км/1000 га, в эксплуатационных - 6 км/1000 га.

5. Объемы противопожарных мероприятий сформированы на основании приказа Рослесхоза от 27.04.2012 № 174 «Об утверждении Нормативов противопожарного обустройства лесов», с учетом фактически выполняемых объемов лесопользователями на протяжении последних трех лет на территории лесничества.

С целью предупреждения, своевременного обнаружения, ограничения распространения и ликвидации лесных пожаров в Нукутском лесничестве предусматривается организация и содержание пожарно-химических станций (таблица Б31).

Таблица Б31

Информация о местах базирования и типах пожарно-химических станций (ПХС)

Лесничество	Место базирования	Тип ПХС		
		I	II	III
Нукутское	п. Новонукутский	1		

В соответствии с частью 15 статьи 69 Федерального закона Российской Федерации от 22.07.2008 г. № 123-ФЗ «Технический регламент о требованиях пожарной безопасности» и приказом МЧС РФ от 24.04.2013 № 288 «Об утверждении свода правил СП 4.13130 «Системы противопожарной защиты. Ограничение распространения пожара на объектах защиты. Требования к объемно-планировочным и конструктивным решениям», противопожарные расстояния от критически важных для национальной безопасности Российской Федерации объектов до границ лесных насаждений в лесничествах (лесопарках) должны составлять не менее 100 метров, если иное не установлено законодательством Российской Федерации.

Требования к защите лесов (нормативы и параметры санитарно-оздоровительных мероприятий, профилактических мероприятий по защите лесов, мероприятий по ликвидации очагов вредных организмов, а также других определенных уполномоченным федеральным органом исполнительной власти мероприятий)

Защита лесов - это выявление в лесах вредных организмов, растений, животных, болезнетворных организмов, способных при определенных условиях нанести вред лесам или лесным ресурсам, и предупреждение их распространения, и в случае возникновения очагов вредных организмов, отнесенных к карантинным объектам, их локализация и ликвидация.

Защита лесов от вредных организмов, отнесенных к карантинным объектам, осуществляется в соответствии с Федеральным законом № 206-ФЗ от 21.07.2014 г. «О карантине растений».

Карантинных объектов на территории Нукутского лесничества не установлено.

Санитарно-эпидемиологическое благополучие населения (в том числе и при использовании населением лесов для рекреационных целей) обеспечивается согласно федеральному закону от 30.03.1999 г. № 52-ФЗ «О санитарно-эпидемиологическом благополучии населения».

Санитарная безопасность в лесах обеспечивается в соответствии с «Правилами санитарной безопасности в лесах», утвержденными постановлением Правительства Российской Федерации от 20.05.2017 г. № 607.

Правила устанавливают порядок и условия организации осуществления мер санитарной безопасности в лесах и требования, направленные на обеспечение санитарной безопасности в лесах при использовании, охране, защите и воспроизводстве лесов.

Меры санитарной безопасности в лесах включают в себя:

лесозащитное районирование;

государственный лесопатологический мониторинг;

проведение лесопатологических обследований;

предупреждение распространения вредных организмов;

иные меры санитарной безопасности в лесах.

Проведение лесозащитного районирования обеспечивается Федеральным агентством лесного хозяйства.

Осуществление государственного лесопатологического мониторинга в отношении лесов, расположенных на землях лесного фонда, обеспечивается Федеральным агентством лесного хозяйства.

Проведение лесопатологических обследований и предупреждение распространения вредных организмов обеспечиваются:

на лесных участках, предоставленных в постоянное (бессрочное) пользование, аренду, - лицами, использующими леса на основании проекта освоения лесов;

на лесных участках, не предоставленных в постоянное (бессрочное) пользование, аренду, в отношении лесов, расположенных на землях лесного фонда, осуществление полномочий по защите которых передано органам государственной власти субъектов Российской Федерации в соответствии с частью 1 статьи 83 Лесного кодекса Российской Федерации, - органами исполнительной власти субъектов Российской Федерации.

Лесозащитное районирование осуществляется в целях обеспечения санитарной безопасности в лесах и заключается в определении зон слабой, средней и сильной лесопатологической угрозы.

Порядок лесозащитного районирования утвержден приказом МПР России от 09.01.2017 № 1 «Об утверждении Порядка лесозащитного районирования.

Минимальной единицей лесозащитного районирования является участковое лесничество, в случае его отсутствия - лесничество (лесопарк) (далее - объект лесозащитного районирования).

Для отнесения объекта лесозащитного районирования к той или иной зоне лесопатологической угрозы используются следующие критерии:

объем санитарно-оздоровительных мероприятий;

объем мероприятий по ликвидации очагов вредных организмов;

площадь очагов вредных организмов, в отношении которых требуется принятие мер по их ликвидации;

площадь лесного участка, занятого погибшими и поврежденными насаждениями;

площадь защитных лесов, в том числе особо охраняемых природных территорий.

В зависимости от зоны лесопатологической угрозы определяются методы осуществления государственного лесопатологического мониторинга и проведения лесопатологических обследований.

На основании однородности лесохозяйственных и лесорастительных условий в пределах зон лесопатологической угрозы выделены лесозащитные районы. Нукутское лесничество отнесено к Тайшетскому лесозащитному району.

Государственный лесопатологический мониторинг представляет собой систему наблюдений (с использованием наземных и (или) дистанционных методов) за санитарным и лесопатологическим состоянием лесов и за происходящими в них процессами и явлениями, а также анализа, оценки и прогноза изменения санитарного и лесопатологического состояния лесов (статья 60.5 ЛК РФ).

Государственный лесопатологический мониторинг (ГЛПМ) является частью государственного экологического мониторинга (государственного мониторинга окружающей среды). Порядок осуществления государственного лесопатологического мониторинга установлен приказом МПР России от 05.04.2017 № 156 «Об утверждении Порядка осуществления государственного лесопатологического мониторинга».

Целями ГЛПМ являются своевременное обнаружение, анализ, оценка и прогноз изменения санитарного и лесопатологического состояния лесов для осуществления управления в области защиты лесов и обеспечения санитарной безопасности в лесах.

Проведение ГЛПМ обеспечивается органами государственной власти, органами местного самоуправления, уполномоченными в соответствии со статьями 81-84 Лесного кодекса Российской Федерации.

Уполномоченные органы, осуществляющие ГЛПМ, на безвозмездной основе получают от органов государственной власти Российской Федерации, уполномоченных в области лесных отношений, имеющиеся у них сведения о состоянии лесов и неблагоприятных факторах; сведения о мероприятиях по охране, защите и воспроизводству лесов; таксационные описания на электронных и бумажных носителях с приложением актуальных планов лесонасаждений и лесоустроительных планшетов; лесные планы, лесохозяйственные регламенты лесничеств (лесопарков); проекты освоения лесов; материалы по отводу лесосек и иную информацию, которая может повлиять на санитарное и лесопатологическое состояние лесов.

Источниками информации для осуществления ГЛПМ являются:

данные дистанционного зондирования Земли;

сведения федеральных органов исполнительной власти;

сведения органов государственной власти субъектов Российской Федерации, уполномоченных в области лесных отношений, в том числе данные, полученные в результате лесопатологических обследований;

данные государственного лесного реестра;

сообщения граждан, юридических лиц и средств массовой информации;

иные источники информации о состоянии лесов и их количественных и качественных характеристиках.

К наземным методам осуществления ГЛПМ относятся следующие способы проведения ГЛПМ:

регулярные наземные наблюдения за санитарным и лесопатологическим состоянием лесов;

выборочные наблюдения за популяциями вредных организмов;

выборочные наземные наблюдения за санитарным и лесопатологическим состоянием лесов;

инвентаризацию очагов вредных организмов;

экспедиционные обследования;

оценка санитарного и лесопатологического состояния лесов, в том числе по актам лесопатологических обследований.

К дистанционным методам осуществления ГЛПМ относятся дистанционные наблюдения за санитарным и лесопатологическим состоянием лесов.

Основной задачей проведения регулярных наземных наблюдений за санитарным и лесопатологическим состоянием лесов (далее - регулярные наземные наблюдения) является сбор данных о динамике изменения состояния лесов для осуществления прогноза и своевременное обнаружение отклонений в санитарном и лесопатологическом состоянии лесов.

Регулярные наземные наблюдения должны осуществляться на постоянных пунктах наблюдения.

Регулярные наземные наблюдения проводятся только во время вегетационного периода, характерного для лесорастительной зоны или лесного района.

Периодичность осуществления регулярных наземных наблюдений на одном и том же постоянном пункте наблюдения определяется в зависимости от зоны лесопатологической угрозы:

зона сильной лесопатологической угрозы - не реже 1 раза в 2 года;

зона средней лесопатологической угрозы - не реже 1 раза в 3 года;

зона слабой лесопатологической угрозы - не реже 1 раза в 5 лет.

Не допускается закладывать постоянный пункт наблюдений на лесных участках, назначенных в рубку для заготовки древесины, а также в рубку в целях охраны, защиты и воспроизводства лесов.

Результатом регулярных наземных наблюдений за санитарным и лесопатологическим состоянием лесов является оценка динамики состояния лесных насаждений по типологическим группам для прогноза санитарного и лесопатологического состояния лесов.

Задачей выборочных наблюдений за популяциями вредных организмов (далее - выборочные наблюдения) является сбор данных о состоянии популяций вредных организмов, оценка их динамики и прогнозирование угрозы повреждения лесов.

Выборочные наблюдения организуются и ежегодно проводятся на пунктах детального надзора, расположенных на постоянных маршрутных ходах, заложенных на лесных участках, где установлено наличие постоянного скопления вредных насекомых видов, отнесенных к особо опасным вредным организмам, в период стабильно низкой численности популяции вредных насекомых или в лесах, наиболее пригодных для образования первичных очагов вредных организмов.

Результаты выборочных наблюдений используются для подготовки обзора санитарного и лесопатологического состояния лесов по субъектам Российской Федерации и в целом по России и прогноза санитарного и лесопатологического состояния лесов Российской Федерации.

Основной задачей выборочных наземных наблюдений за санитарным и лесопатологическим состоянием лесов (далее - выборочные наземные наблюдения) является сбор и уточнение информации о санитарном состоянии лесов (степень захламления, усыхания, загрязнения) и (или) лесопатологическом состоянии лесов (степень повреждения (поражения) вредными организмами) на лесных участках.

Выборочные наземные наблюдения осуществляются в соответствии с порядком проведения лесопатологических обследований, утвержденным приказом Минприроды России от 16 сентября 2016 г. № 480. (зарегистрирован Минюстом России 13 января 2017 г., регистрационный № 45200.

При выборочных наземных наблюдениях должны осуществляться визуальная и (или) инструментальная оценка состояния леса по маршрутным ходам или на пунктах учета. Маршрутные ходы должны намечаться с учетом наибольшего охвата лесотаксационных выделов.

Результаты выборочных наземных наблюдений должны включаться соответственно в реестр лесных участков, занятых поврежденными и погибшими лесными насаждениями, реестр лесных участков, на которых рекомендуется проведение мероприятий по защите лесов, реестр лесных участков, на которых действуют очаги вредных организмов, не отнесенных к карантинным объектам и реестр лесных участков, на которых действуют очаги вредных организмов, отнесенных к карантинным объектам.

Результаты выборочных наземных наблюдений используются для подготовки обзора санитарного и лесопатологического состояния лесов по субъектам Российской Федерации и в целом по России и прогноза санитарного и лесопатологического состояния лесов Российской Федерации.

Задачей инвентаризации очагов вредных организмов является ежегодный учёт действующих, затухших и вновь выявленных очагов вредных организмов, прогноз возможного повреждения лесов.

При инвентаризации очагов вредных организмов должны проводиться учет численности вредных организмов, анализ данных дистанционных наблюдений за санитарным и лесопатологическим состоянием лесов, выборочных наблюдений за популяциями вредных организмов, лесопатологических обследований, камеральное списание очагов вредных организмов на основании биологических особенностей развития вредителей и фактических данных о повреждении соответствующих лесных насаждений.

На основании анализа результатов учета численности вредных организмов должен составляться реестр лесных участков, на которых рекомендуется проведение мероприятий по ликвидации очагов вредных организмов.

Реестр лесных участков, на которых рекомендуется проведение мероприятий по ликвидации очагов вредных организмов, в срок до 1 ноября текущего года должен быть передан в уполномоченные органы для планирования и осуществления мероприятий по защите лесов.

Результаты инвентаризации очагов вредных организмов должны включаться в реестр лесных участков, на которых действуют очаги вредных организмов, отнесенных к карантинным объектам или реестр лесных участков, на которых действуют очаги вредных организмов, не отнесенных к карантинным объектам и использоваться для подготовки обзора санитарного и лесопатологического состояния лесов по субъектам Российской Федерации и в целом по России и прогноза санитарного и лесопатологического состояния лесов Российской Федерации.

Дистанционные наблюдения за санитарным и лесопатологическим состоянием лесов. Задачей дистанционных наблюдений за санитарным и лесопатологическим состоянием лесов является выявление изменений санитарного и лесопатологического состояния лесов, а также предварительное определение границ и площади лесных насаждений, на которых выявлены такие изменения.

Дистанционные наблюдения за санитарным и лесопатологическим состоянием лесов должны осуществляться путем дешифрирования космических снимков и аэрофотоснимков, полученных с применением воздушных судов и беспилотных летательных аппаратов.

В зонах сильной и средней лесопатологической угрозы результаты дистанционных наблюдений за санитарным и лесопатологическим состоянием лесов являются одним из оснований для планирования объемов и мест проведения работ по ГЛПМ наземными методами на следующий год. В зоне слабой лесопатологической угрозы и в экономически труднодоступных для проведения наземных работ участках результаты дистанционных наблюдений за санитарным и лесопатологическим состоянием лесов используются для обобщенной оценки площади погибших и поврежденных лесных насаждений.

Экспедиционные обследования. В целях подтверждения данных дистанционных наблюдений за санитарным и лесопатологическим состоянием лесов в труднодоступных или удаленных районах, а также в районах с наличием массовых очагов вредных организмов или при значительном повреждении лесных насаждений неблагоприятными факторами, работы по проведению ГЛПМ наземными методами должны проводится путем экспедиционного обследования.

Способы ГЛПМ, применяемые при проведении экспедиционных обследований, выбираются в зависимости от поставленных задач, планируемой точности работ и доступности лесных участков.

Минимальным объектом работ, проводимых посредством экспедиционных обследований, является лесничество или лесопарк.

Оценка санитарного и лесопатологического состояния лесов осуществляется в целях определения достоверности прогнозов санитарного и лесопатологического состояния лесов, контроля результатов проводимых мероприятий по защите лесов и основана на сравнительном анализе результатов ГЛПМ и данных о фактическом санитарном и лесопатологическом состоянии насаждений, в которых проведены работы по ликвидации очагов вредных организмов, а также санитарно-оздоровительные мероприятия.

Для сравнительного анализа и прогнозирования санитарного и лесопатологического состояния лесов на текущий год применяются результаты ГЛПМ текущего года и прогнозы санитарного и лесопатологического состояния лесов предыдущего года.

По результатам оценки санитарного и лесопатологического состояния лесов путем сравнительного анализа данных, полученных при проведении ГЛПМ, должен уточняться реестр лесных участков, занятых поврежденными и погибшими лесными насаждениями, а также должны составляться прогноз санитарного и лесопатологического состояния лесов Российской Федерации и обзор санитарного и лесопатологического состояния лесов по субъектам Российской Федерации и в целом по России.

Основными результатами ГЛПМ являются составляемые уполномоченными органами:

реестр лесных участков, занятых поврежденными и погибшими лесными насаждениями в разрезе лесничеств и лесопарков (ежемесячно);

реестр лесных участков, на которых рекомендуется проведение мероприятий по защите лесов в разрезе лесничеств и лесопарков (ежемесячно);

реестр лесных участков, на которых действуют очаги вредных организмов, отнесенных к карантинным объектам (ежемесячно);

реестр лесных участков, на которых действуют очаги вредных организмов, не отнесенных к карантинным объектам (ежемесячно);

реестр лесных участков, на которых рекомендуется проведение мероприятий по ликвидации очагов вредных организмов (ежегодно до 1 ноября текущего года);

прогноз санитарного и лесопатологического состояния лесов Российской Федерации (один раз в шесть месяцев);

обзор санитарного и лесопатологического состояния лесов по субъектам Российской Федерации и в целом по России (ежегодно до 1 мая года, следующего за отчетным).

В соответствии с пунктом 8 Порядка лесозащитного районирования, утвержденного приказом Минприроды России от 09.01.2017 № 1 методы (способы) осуществления ГЛПМ определяются с учетом зон лесопатологической угрозы:

в зоне слабой лесопатологической угрозы используются дистанционные методы (способы) наблюдения и экспедиционные лесопатологические обследования;

в зоне средней лесопатологической угрозы - дистанционные и выборочные наземные методы (способы) наблюдения;

в зоне сильной лесопатологической угрозы - все методы (способы), предусмотренные порядком осуществления ГЛПМ, с преобладанием наземных.

Проведение лесопатологических обследований. Лесопатологические обследования (далее - ЛПО) проводятся в лесах с учетом данных государственного лесопатологического мониторинга, а также иной информации о санитарном и лесопатологическом состоянии лесов.

Порядок проведения лесопатологических обследований и формы акта лесопатологического обследования утверждены приказом МПР России от 16.09.2016 № 480 «Об утверждении порядка проведения лесопатологических обследований и формы акта лесопатологического обследования».

Акт лесопатологического обследования в срок не позднее 3-х рабочих дней со дня утверждения с приложениями размещается на официальном сайте органа государственной власти или органа местного самоуправления в информационно-телекоммуникационной сети «Интернет» (далее – официальный сайт), за исключением актов, содержащих информацию, доступ к которой ограничен федеральными законами. Срок размещения акта с приложениями на официальном сайте составляет два года.

Проведение ЛПО обеспечивается органами государственной власти или органами местного самоуправления в пределах их полномочий, (далее - уполномоченные органы), определенных статьями 81-84 Лесного кодекса Российской Федерации, либо гражданами, в том числе индивидуальными предпринимателями, и юридическими лицами, осуществляющими использование лесов.

В соответствии с Правилами санитарной безопасности в лесах граждане и юридические лица, осуществляющие использование, охрану, защиту и воспроизводство лесов (далее - граждане, в том числе индивидуальные предприниматели, юридические лица), в случае обнаружения признаков появления вредителей, болезней, неблагополучного состояния, значительного или массового повреждения или поражения обязаны в пятидневный срок с даты обнаружения проинформировать об этом уполномоченные органы. Проверка информации уполномоченными органами проводится в 30-дневный срок с момента ее получения.

ЛПО проводятся с использованием наземных и (или) дистанционных методов, визуальными и (или) инструментальными способами, обеспечивающими необходимую точность оценки санитарного и лесопатологического состояния лесов.

ЛПО проводятся в целях получения информации о текущем санитарном (характеристика, которая определяется по количеству деревьев разных категорий состояния) и лесопатологическом (характеристика, которая определяется по количеству вредных организмов и степени повреждения ими деревьев) состоянии лесных участков, а также для обоснования и назначения мероприятий по предупреждению распространения вредных организмов.

ЛПО проводятся в лесных насаждениях во время вегетационного периода с момента распускания листвы (хвои) и до момента начала сезонной дехромации (изменения цвета хвои или листьев в результате воздействия неблагоприятных природных и антропогенных факторов).

В чистых по составу вечнозеленых лесных насаждениях, а также лесных насаждениях, повреждённых ветрами (ветровал, бурелом) и верховыми пожарами, ЛПО проводятся в течение года.

Объемы ЛПО в лесном плане субъекта Российской Федерации и лесохозяйственном регламенте лесничеств (лесопарков) не указываются и определяются ежегодно, в том числе с учетом данных государственного лесопатологического мониторинга и иной информации о санитарном и лесопатологическом состоянии лесов.

В процессе ЛПО производятся:

определение причин повреждений (или гибели) лесных насаждений, а также выявление аварийных деревьев;

определение местоположения и границ поврежденных лесных участков;

определение текущего санитарного и лесопатологического состояния лесных участков;

назначение мероприятий по предупреждению распространения вредных организмов, в том числе профилактических мероприятий по защите лесов, а также агитационных мероприятий (далее - мероприятия) в первую очередь на лесных участках, предоставленных для осуществления рекреационной деятельности, в ценных лесах.

ЛПО визуальным способом планируются на основе информации о санитарном и лесопатологическом состоянии лесов, полученной в результате осуществления государственного лесопатологического мониторинга, государственного мониторинга воспроизводства лесов, мониторинга пожарной опасности в лесах и лесных пожаров, а также информации, полученной от уполномоченных органов, граждан, в том числе индивидуальных предпринимателей и юридических лиц.

ЛПО инструментальным способом планируются на лесных участках, на которых по результатам ЛПО визуальным способом или по информации, полученной из других источников, необходимо проведение санитарно-оздоровительных мероприятий (далее - СОМ).

ЛПО визуальным способом проводятся с использованием наземных и (или) дистанционных методов. По результатам ЛПО визуальным способом в акте лесопатологического обследования прогнозируется развитие очагов вредных организмов, изменение площади ослабленных и усыхающих лесных насаждений, указываются площади лесных насаждений с нарушенной и утраченной устойчивостью, а также указываются назначенные профилактические мероприятия по защите лесов, агитационные мероприятия.

ЛПО инструментальным способом проводятся только с использованием наземного метода. По результатам ЛПО инструментальным способом в Акте лесопатологического обследования указываются процент выборки деревьев по категориям состояния, назначения мероприятий, степень поражения лесного насаждения, причины повреждения и гибели лесных насаждений.

Санитарно-оздоровительные мероприятия. Санитарно-оздоровительные мероприятия (далее - СОМ) проводятся с целью улучшения санитарного состояния лесных насаждений, уменьшения угрозы распространения вредных организмов, обеспечения лесными насаждениями своих целевых функций, а также снижения ущерба от воздействия неблагоприятных факторов (вредные организмы, воздействие огня, погодные условия, почвенно-климатические факторы и другие, биотические и абиотические факторы, наносящие ущерб устойчивости или целевой функции лесов).

К СОМ относятся рубка погибших и поврежденных лесных насаждений, уборка неликвидной древесины, а также аварийных деревьев.

Сведения о видах и объемах СОМ, планируемых к проведению лицами, использующими леса на основании договора аренды, права постоянного (бессрочного) пользования лесным участком, отражаются в лесной декларации.

Планирование объемов СОМ на лесных участках, не переданных в пользование, отражается в лесохозяйственном регламенте лесничества (лесопарка) на основании данных государственного лесопатологического мониторинга и ЛПО.

СОМ не планируются в лесных насаждениях 4 и 5 классов бонитетов, за исключением случаев угрозы возникновения в этих лесных насаждениях очагов вредных организмов, а также в лесничествах, где лесные насаждения данных бонитетов являются преобладающими.

СОМ планируются в лесах любого целевого назначения и всех категорий защитных лесов, кроме заповедных участков.

Отвод лесосек для проведения СОМ в лесных насаждениях (лиственных и лиственничных) (30% и более в составе насаждений) проводится в вегетационный период (кроме лесных участков, поврежденных ветрами (ветровал, бурелом) и верховыми пожарами).

Размер лесосек для проведения СОМ не лимитируется.

Рубка погибших и поврежденных лесных насаждений проводится в форме сплошной (для погибших и поврежденных насаждений) и выборочной (для поврежденных насаждений) санитарной рубки.

В молодняках до созревания в них деловой древесины при наличии погибших семенников проводятся выборочные санитарные рубки и (или) уборка неликвидной древесины.

При назначении в сплошную и выборочную санитарную рубку в обязательном порядке отбираются деревья 5 - 6-й категорий состояния. Ветровал, бурелом и снеголом относят к 5 - 6-й категориям состояния.

Допускается назначение в сплошную и выборочную санитарную рубку деревьев категорий состояния в следующих случаях:

деревья хвойных пород 4-й категории состояния;

деревья 3 - 4-й категорий состояния (сильно ослабленные и усыхающие) назначаются в рубку при повреждении корневой губкой (в сосняках), деревья осины - при повреждении осиновым трутовиком и деревья различных видов вяза - при повреждении голландской болезнью;

в эксплуатационных лесах: деревья при наличии на стволах явных признаков гнилей (дупла, плодовые тела трутовиков, раковые раны, охватывающие более 2/3 окружности ствола); деревья ели и пихты, имеющие повреждения коры лосем и другими животными более трети окружности ствола;

в лесных насаждениях, пройденных лесным пожаром: деревья с наличием прогара корневой шейки не менее 3/4 окружности ствола (при этом обязательно наличие пробной площади с раскопкой корневой шейки не менее чем у 100 деревьев) или высушивание луба не менее 3/4 окружности ствола (наличие пробной площади также обязательно);

деревья хвойных пород, имеющие повреждения коры лосем и другими животными более трети окружности ствола, или поселения стволовых вредителей, занимающие более половины окружности ствола.

Отбор деревьев в выборочную и сплошную санитарную рубку при повреждении хвое- и листогрызущими насекомыми производится после завершения периода восстановления хвои (листвы).

При выборочной санитарной рубке жизнеспособные деревья с дуплами в количестве 5 - 10 шт./га оставляются в целях обеспечения естественными укрытиями представителей животного мира.

Для лесных растений, относящихся к видам, занесенным в Красную книгу Российской Федерации и (или) в Красные книги субъектов Российской Федерации, а также включенных в перечень видов (пород) деревьев и кустарников, заготовка древесины которых не допускается, в соответствии приказом Рослесхоза от 05.12.2011 № 513 «Об утверждении Перечня видов (пород) деревьев и кустарников, заготовка древесины которых не допускается» разрешается рубка только погибших экземпляров.

После проведения выборочных санитарных рубок полнота лесных насаждений не должна быть ниже минимальных допустимых значений, при которых обеспечивается способность древостоев выполнять функции, соответствующие их категориям защитности или целевому назначению (таблица Б32).

Таблица Б32

Минимальные допустимые значения полноты, до которых назначаются выборочные санитарные рубки в Нукутском лесничестве

Вид использования или категория защитных лесов	Преобладающая порода				
	Ель, пихта	Кедр	Сосна	Лиственница	Береза и прочие лиственные
Эксплуатационные леса					
Заготовка древесины	0,5	-	0,3	0,3	0,3
Заготовка живицы			0,3		
Заготовка и сбор недревесных ресурсов	0,5	0,3	0,3	0,3	0,3
Заготовка пищевых лесных ресурсов и сбор лекарственных растений	0,5	0,3	0,3	0,3	0,3
Научно-исследовательская деятельность, образовательная деятельность	Не лимитируется				
Осуществление рекреационной деятельности	0,5	0,3	0,3	0,3	0,3
Эксплуатация лесных плантаций	Не лимитируется				
Прочие виды деятельности	0,5	0,3	0,3	0,3	0,3
Защитные леса					
Леса, выполняющие функции защиты природных и иных объектов:					
а) защитные полосы лесов вдоль железнодорожных путей общего пользования, федеральных автомобильных дорог общего пользования и автомобильных дорог общего пользования, находящихся в собственности субъектов российской Федерации	0,6	0,5	0,5	0,5	0,5
Ценные леса:					
а) нерестоохранные полосы лесов	0,5	0,3	0,3	0,3	0,3
б) зеленые зоны	0,5	0,3	0,3	0,3	0,3
в) леса, расположенные в пустынных, полупустынных, лесостепных, лесотундровых зонах, степях, горах	Не лимитируется для пустынных, полупустынных и малолесных горных территорий. В остальных случаях – 0,3 для всех пород				

В спелых и перестойных насаждениях в эксплуатационных лесах выборочные санитарные рубки не проводятся. При наличии в них повышенного текущего отпада они планируются в рубку для заготовки древесины в первую очередь (часть 3 статьи 29 Лесного кодекса Российской Федерации).

В лесных насаждениях с участием ели, пихты в составе 70% и более проведение выборочных рубок запрещается, за исключением случаев, когда полнота в данной категории защитности не лимитируется (таблица Б32).

Санитарная рубка считается сплошной, если вырубается весь древостой на площади 0,1 га и более. Запрещается проводить сплошную санитарную рубку на всем выделе, если куртины деревьев без признаков ослабления превышают половину площади данного выдела.

Сплошная санитарная рубка проводится в лесных насаждениях, в которых после уборки деревьев, подлежащих рубке, полнота становится ниже предельных величин, при которых обеспечивается способность древостоев выполнять функции, соответствующие категориям защитных лесов или целевому назначению. Расчет фактической полноты древостоя обеспечивается при проведении ЛПО.

Порубочные остатки после выборочных и сплошных санитарных рубок подлежат сжиганию, мульчированию или вывозу в места, предназначенные для переработки древесины.

Уборка неликвидной древесины проводится в местах образования ветровала, бурелома, снеголома, верховых пожаров и других повреждений при наличии неликвидной древесины более 90% от общего запаса погибших деревьев.

В первую очередь уборка неликвидной древесины производится в лесах, выполняющих функции защиты природных и иных объектов, а также в ценных лесах. На землях другого целевого назначения и иных категорий защитных лесов уборка неликвидной древесины производится в случае, если создается угроза возникновения очагов вредных организмов или пожарной опасности в лесах.

По результатам осуществления СОМ вносятся изменения в лесной план субъекта Российской Федерации, лесохозяйственный регламент лесничества, лесопарка.

Рубка аварийных деревьев проводится в целях недопущения вреда жизни и здоровью граждан или ущерба государственному имуществу и имуществу граждан и юридических лиц.

Рубка погибших и поврежденных лесных насаждений, уборка неликвидной древесины, рубка аварийных деревьев проводятся в соответствии Правилами санитарной безопасности в лесах, а также утвержденными в установленном порядке правилами заготовки древесины, правилами пожарной безопасности в лесах и правилами ухода за лесами.

При заготовке древесины, осуществляемой в порядке проведения сплошных рубок насаждений, поврежденных вредными организмами, ветром, пожарами и в результате других стихийных бедствий, учитывается степень повреждения лесных насаждений, являющаяся основанием для корректировки ставок платы за единицу объема лесных ресурсов в соответствии с постановлением Правительства Российской Федерации от 22 мая 2007 г. № 310 «О ставках платы за единицу объема лесных ресурсов и ставках платы за единицу площади лесного участка, находящегося в федеральной собственности».

Нормативы и параметры санитарно-оздоровительных мероприятий приведены в таблице 15.

Таблица 15

Нормативы и параметры санитарно-оздоровительных мероприятий

№ п/п	Показатели	Ед. изм.	Рубка погибших и поврежденных лесных насаждений			Уборка аварийных деревьев	Уборка неликвидной древесины	Итого
			всего	в том числе				
				сплошная	выборочная			
1	2	3	4	5	6	7	8	9
Всего по лесничеству								
1	Выявленный фонд по лесоводственным требованиям	га	435	435			12	447
		тыс. м³	35,7	35,7			0,3	36
2	Срок вырубки или уборки	лет	3					
3	Ежегодный допустимый объем изъятия древесины:							
	Площадь	га	145	145			5	150
	выбираемый запас, всего	тыс. м³	11,9	11,9			0,1	12
	корневой	тыс. м³	11,9	11,9			0,1	12
	ликвидный	тыс. м³	10	10				10
	деловой	тыс. м³	6,8	6,8				6,8
в том числе: хвойные								
1	Выявленный фонд по лесоводственным требованиям	га	315	315			12	327
		тыс. м³	28,8	28,8			0,3	29,1
2	Срок вырубки или уборки	лет	3					
3	Ежегодный допустимый объем изъятия древесины:							
	Площадь	га	105	105			4	109
	выбираемый запас, всего	тыс. м³	9,6	9,6			0,1	9,7
	корневой	тыс. м³	9,6	9,6			0,1	9,7
	ликвидный	тыс. м³	8,0	8,0				8,0
	деловой	тыс. м³	6,0	6,0				6,0
мягколиственные								
1	Выявленный фонд по лесоводственным требованиям	га	120	120				120
		тыс. м³	6,9	6,9				6,9
2	Срок вырубки или уборки	лет	3					
3	Ежегодный допустимый объем изъятия древесины:							
	Площадь	га	40	40			1	41
	выбираемый запас, всего	тыс. м³	2,3	2,3				2,3
	корневой	тыс. м³	2,3	2,3				2,3
	ликвидный	тыс. м³	2,0	2,0				2,0
	деловой	тыс. м³	0,8	0,8				0,8
Распределение выявленного фонда СОМ по преобладающим породам								
сосна								
1	Выявленный фонд по лесоводственным требованиям	га	315	315			12	327
		тыс. м³	28,8	28,8			0,3	29,1
2	Срок вырубки или уборки	лет	3					
3	Ежегодный допустимый объем изъятия древесины:							
	Площадь	га	105	105			4	109
	выбираемый запас, всего	тыс. м³	9,6	9,6			0,1	9,7
	корневой	тыс. м³	9,6	9,6			0,1	9,7
	ликвидный	тыс. м³	8,0	8,0				8,0
	деловой	тыс. м³	6,0	6,0				6,0
береза								
1	Выявленный фонд по лесоводственным требованиям	га	120	120				120
		тыс. м³	6,9	6,9				6,9
2	Срок вырубки или уборки	лет	3					
3	Ежегодный допустимый объем изъятия древесины:							
	Площадь	га	40	40			1	41
	выбираемый запас, всего	тыс. м³	2,3	2,3				2,3
	корневой	тыс. м³	2,3	2,3				2,3
	ликвидный	тыс. м³	2,0	2,0				2,0
	деловой	тыс. м³	0,8	0,8				0,8

Реестр лесных участков, занятых поврежденными и погибшими лесными насаждениями по состоянию на 18.06.2018 г. приведен в приложении № 2.

На основании части 1 статьи 19 Лесного Кодекса РФ лицами, использующими леса, осуществляются мероприятия по защите лесов, которые включают в себя в том числе:

проведение лесопатологических обследований;

предупреждение распространения вредных организмов;

иные меры санитарной безопасности в лесах.

Указанные меры санитарной безопасности в лесах, осуществляются в соответствии с лесным планом субъекта Российской Федерации, лесохозяйственным регламентом лесничества (Приложение - Реестр лесных участков, занятых поврежденными и погибшими лесными насаждениями, в разрезе лесничеств и лесопарков по Иркутской области по состоянию), лесопарка и проектом освоения лесов. В том числе, в указанном приложении представлен перечень погибших насаждений (СКС насаждения более 4,5) требующих проведения в эксплуатационных лесах первоочередных рубок и расчисток с последующим проведением лесовосстановительных мероприятий.

При этом невыполнение гражданами, юридическими лицами, осуществляющими использование лесов, лесохозяйственного регламента и проекта освоения лесов в части защиты лесов является основанием для досрочного расторжения договоров аренды лесных участков, договоров купли-продажи лесных насаждений, а также для принудительного прекращения права постоянного (бессрочного) пользования лесными участками или права безвозмездного пользования лесными участками.

При проведении санитарно-оздоровительных мероприятий обеспечивается соблюдение требований по сохранению редких и находящихся под угрозой исчезновения видов растений и животных, занесенных в Красную книгу Российской Федерации и (или) красные книги субъектов Российской Федерации.

В приложении № 1 приведены нормативно-технологические карты (НТК) на проведение выборочных санитарных рубок (НТК № 5), очистку лесов от захламления (НТК № 7, НТК № 8).

Осуществление мероприятий по предупреждению распространения вредных организмов. Правила осуществления мероприятий по предупреждению распространения вредных организмов утверждены приказом МПР России от 12.09.2016 № 470 «Об утверждении правил осуществления мероприятий по предупреждению распространения вредных организмов».

Предупреждение распространения вредных организмов включает в себя проведение:

профилактических мероприятий по защите лесов;

агитационных мероприятий;

санитарно-оздоровительных мероприятий, в том числе рубок погибших (утративших жизнеспособность в результате воздействия неблагоприятных факторов) и поврежденных (имеющих видимые признаки повреждения неблагоприятными факторами) лесных насаждений, уборки неликвидной древесины (древесины, утратившей потребительские свойства из-за повреждений гнилью, стволовыми вредителями, а также в результате пожаров и других неблагоприятных воздействий), рубки аварийных деревьев;

Мероприятия по предупреждению распространения вредных организмов на лесных участках, предоставленных в постоянное (бессрочное) пользование, аренду, осуществляются лицами, использующими леса, на основании проекта освоения лесов; на лесных участках, не предоставленных в постоянное (бессрочное) пользование, аренду - органами исполнительной власти и органами местного самоуправления в пределах полномочий (далее - уполномоченные органы), определенных в соответствии со статьями 81 - 84 Лесного кодекса Российской Федерации.

Не допускается осуществление мероприятий по предупреждению распространения вредных организмов:

в случае, если такие мероприятия не предусмотрены соответствующим актом лесопатологического обследования;

в случае, если уполномоченным федеральным органом исполнительной власти направлено предписание об отмене соответствующего акта лесопатологического обследования или о внесении в него изменений;

в течение двадцати дней после размещения в соответствии с частью 3 статьи 60.6 Лесного кодекса акта лесопатологического обследования на официальном сайте уполномоченных органов в информационно-телекоммуникационной сети «Интернет».

Профилактические мероприятия.

Профилактические мероприятия направлены на повышение устойчивости лесов и предотвращение неблагоприятных воздействий на леса.

Основанием для планирования профилактических мероприятий являются результаты лесопатологических обследований (далее - ЛПО). Результаты планирования профилактических мероприятий отражаются в лесохозяйственных регламентах и проектах освоения лесов.

Профилактические мероприятия подразделяются на лесохозяйственные и биотехнические.

К профилактическим лесохозяйственным мероприятиям относятся:

использование удобрений и минеральных добавок для повышения устойчивости лесных насаждений в неблагоприятные периоды (засуха, повреждение насекомыми);

лечение деревьев;

применение пестицидов для предотвращения появления очагов вредных организмов.

Лечение деревьев осуществляется в первую очередь на лесных участках, предоставленных для осуществления рекреационной деятельности. Лечение деревьев заключается в обрезке отдельных усыхающих и поврежденных ветвей, удалении плодовых тел дереворазрушающих грибов, лечении ран, санации дупел.

Применение пестицидов и биологических средств для предотвращения появления очагов вредных организмов в первую очередь производится на участках ценных лесов или в питомниках на основании прогнозных данных на начальной фазе развития очага. При этом не допускается использование пестицидов, которые не внесены в Государственный каталог пестицидов и агрохимикатов, разрешенных к применению на территории Российской Федерации, предусмотренный статьей 3 Федерального закона от 19.07.1997 г. № 109-ФЗ «О безопасном обращении с пестицидами и агрохимикатами».

Профилактическими биотехническими мероприятиями являются:

улучшение условий обитания и размножения насекомоядных птиц и других насекомоядных животных;

охрана местообитаний, выпуск, расселение и интродукция насекомых-энтомофагов;

посев травянистых нектароносных растений.

Агитационные мероприятия.

К агитационным мероприятиям относятся:

беседы с населением;

проведение открытых уроков в образовательных учреждениях;

развешивание аншлагов и плакатов;

размещение информационных материалов в средствах массовой информации.

Параметры профилактических и других мероприятий по предупреждению распространения вредных организмов приведены в таблице 15.1.

Таблица 15.1

Параметры профилактических и других мероприятий по предупреждению распространения вредных организмов

Наименование мероприятия	Единицы измерения	Объем мероприятия	Срок проведения	Ежегодный объем мероприятия
1. Профилактические				
1.1. Лесохозяйственные				
Использование удобрений и минеральных добавок для повышения устойчивости лесных насаждений	по мере необходимости			
Лечение деревьев	по мере необходимости			
Применение пестицидов для предотвращения очагов вредных организмов	по мере необходимости			
1.2. Биотехнические				

Наименование мероприятия	Единицы измерения	Объем мероприятия	Срок проведения	Ежегодный объем мероприятия
Улучшение условий обитания и размножения насекомоядных птиц и других насекомоядных животных:				
- изготовление гнездовий	шт.	по мере необходимости		
- изготовление кормушек для птиц	шт.	по мере необходимости		
- расселение и огораживание муравейников	шт.	по мере необходимости		
Посев травянистых нектароносных растений	по необходимости			
2. Другие мероприятия				
Агитационные:				
- беседы с населением	беседа	по мере необходимости		
- проведение открытых уроков в образовательных школах	урок	по мере необходимости		
- развешивание аншлагов и плакатов	шт.	по мере необходимости		
- размещение информационных материалов в средствах массовой информации	статья	по мере необходимости		
Организация уголков лесозащиты при участковых лесничествах	шт.	по мере необходимости		

Мероприятия по ликвидации очагов вредных организмов. Правила ликвидации очагов вредных организмов утверждены приказом МПР России от 23.06.2016 № 361 «Об утверждении Правил ликвидации очагов вредных организмов».

Ликвидация очагов вредных организмов в лесах включает в себя следующие меры:

проведение обследований очагов вредных организмов;

уничтожение или подавление численности вредных организмов, в том числе с применением химических препаратов (препаратов, в которых действующим началом являются химические вещества);

рубка лесных насаждений в целях регулирования породного и возрастного составов лесных насаждений, зараженных вредными организмами.

Для назначения рубок лесных насаждений, зараженных вредными организмами, проводится обследование.

Результаты обследования оформляются актом обследования, в котором указываются: лесничество (лесопарк), субъект Российской Федерации, фамилия, имя, отчество (при наличии) исполнителя, дата и место проведения, площадь запланированного мероприятия, информация о фактической таксационной характеристике, причинах ее несоответствия таксационному описанию, причины повреждения насаждений, с указанием вида вредителя, его встречаемости, степени заселения, расчета процента выборки деревьев, полноты после уборки деревьев, заключения о виде и площади мероприятия с дополнительным заполнением ведомости перечета деревьев, подлежащих вырубке с приложением абриса лесного участка.

Акт обследования утверждается органом государственной власти или органами местного самоуправления в пределах их полномочий, определенных в соответствии со статьями 81 - 84 Лесного кодекса, и в срок не позднее трех рабочих дней со дня его утверждения размещается на официальном сайте органа государственной власти или органа местного самоуправления в информационно-телекоммуникационной сети «Интернет».

Контроль за достоверностью сведений и обоснованностью мероприятий, предусмотренных актами обследований, осуществляет уполномоченный федеральный орган исполнительной власти в пределах полномочий, определенных в соответствии с пунктом 4 части 9 статьи 83 Лесного кодекса Российской Федерации.

Контрольные обследования проводятся комиссией, сформированной уполномоченным органом.

На основании данных контрольных обследований комиссиями, сформированными уполномоченным органом, могут быть изменены (сокращены или продлены) сроки проведения мер по ликвидации очагов вредных организмов, но не более чем на десять дней.

Планирование мероприятий по уничтожению или подавлению численности вредных организмов в лесах, в том числе на лесных участках, переданных в пользование, проводится в соответствии с документом, являющимся основанием для проведения указанных мероприятий (Обоснованием).

Обоснования составляются уполномоченными органами по результатам инвентаризации очагов вредных организмов, проводимой, в том числе, на основании данных государственного лесопатологического мониторинга.

В соответствии с подготовленными Обоснованиями, а также по итогам проведения контрольных обследований, уполномоченные органы принимают решение о проведении мероприятий, и включают выбранные лесные участки в план мероприятий по уничтожению или подавлению численности вредных организмов.

Мероприятия по уничтожению или подавлению численности вредных организмов могут осуществляться наземным и авиационным способами.

При проведении мероприятий по уничтожению или подавлению численности вредных организмов авиационным способом основным методом внесения пестицидов является опрыскивание; наземным способом - опрыскивание или аэрозольная обработка лесных участков.

В целях уничтожения или подавления численности вредных организмов могут использоваться следующие средства: пестициды; биологические фунгициды (биологически активные вещества органического происхождения, подавляющие жизнеспособность ли вызывающие гибель микроорганизмов), энтомофаги (хищные и паразитические насекомые, являющиеся естественными врагами вредителей леса); вирусы; и иные (например, аэрозоли или вещества, образующие на поверхности кладок яиц воздухонепроницаемые пленки), а также следующие виды работ: развешивание феромонных ловушек; сбор и уничтожение яйцекладок, гнезд вредителей; обработка нетоксичными средствами; нанесение ловчих клеевых поясов.

Препараты для обработки насаждений уполномоченные органы выбирают из числа разрешенных к применению на территории Российской Федерации (в соответствии с Государственным каталогом пестицидов и агрохимикатов, разрешенных к применению на территории Российской Федерации.

Рубка лесных насаждений в целях регулирования породного и возрастного составов лесных насаждений, зараженных вредными организмами, проводится на основании утвержденного в установленном порядке акта обследования.

Рубка лесных насаждений, зараженных вредными организмами, включает в себя следующие мероприятия:

рубку и выкладку ловчих деревьев с их последующей уборкой;

рубку лесных насаждений, являющихся очагами вредных организмов.

Рубка лесных насаждений, являющихся очагами вредных организмов, проводится сплошным способом. Отвод лесосек осуществляется в соответствии с Правилами заготовки древесины.

Таблица 15.2

Параметры мероприятий по ликвидации очагов вредных организмов

Наименование мероприятия	Единицы измерения	Объем мероприятия	Срок проведения, лет	Ежегодный объем мероприятия
1. Проведение обследований очагов вредных организмов	га	по мере необходимости		
2. Уничтожение или подавление численности вредных организмов:				
2.1. Авиационным способом – внесение пестицидов методом опрыскивания	га	по мере необходимости		
2.2. Наземным способом – опрыскивание или аэрозольная обработка лесных участков	га	по мере необходимости		
3. Рубка лесных насаждений в целях регулирования породного и возрастного состава лесных насаждений, зараженных вредными организмами				
3.1. Рубка и выкладка ловчих деревьев с их последующей уборкой	$м^3$	по мере необходимости		
3.2. Рубка лесных насаждений, являющихся очагами вредных организмов	$га/м^3$	по мере необходимости		

В перспективе на территории лесничества могут появляться поврежденные насаждения, очаги вредных организмов, поэтому специалисты лесничества обязаны следить за санитарным и лесопатологическим состоянием лесов и своевременно выявлять участки, нуждающиеся в проведении санитарно-оздоровительных мероприятий и мероприятий по ликвидации очагов вредных организмов.

Требования к воспроизводству лесов (нормативы, параметры, сроки проведения мероприятий по лесовосстановлению, лесоразведению, уходу за лесами)

Лесовосстановление должно осуществляться в соответствии с «Правилами лесовосстановления», утвержденными приказом МПР России от 29.06.2016 г. № 375.

Лесовосстановление осуществляется в целях восстановления вырубленных, погибших, поврежденных лесов. Лесовосстановление должно обеспечивать восстановление лесных насаждений, сохранение биологического разнообразия лесов, сохранение полезных функций лесов.

Лесовосстановление осуществляется путем естественного, искусственного или комбинированного восстановления лесов.

Естественное восстановление лесов (далее - естественное лесовосстановление) осуществляется вследствие как природных процессов, так и мер содействия лесовосстановлению: путем сохранения подроста лесных древесных пород при проведении рубок лесных насаждений, минерализации почвы, огораживании (далее - содействие естественному лесовосстановлению).

Искусственное восстановление лесов (далее - искусственное лесовосстановление) осуществляется путем создания лесных культур: посадки сеянцев, саженцев, в том числе с закрытой корневой системой, черенков или посева семян лесных растений, в том числе при реконструкции малоценных лесных насаждений.

Комбинированное восстановление лесов (далее - комбинированное лесовосстановление) осуществляется за счет сочетания естественного и искусственного лесовосстановления.

Лесовосстановление обеспечивается:

на лесных участках, предоставленных в аренду для заготовки древесины - арендаторами этих лесных участков;

на лесных участках, за исключением указанных в пункте “а”, - органами государственной власти, органами местного самоуправления в пределах их полномочий, определенных в соответствии со статьями 81-84 ЛК РФ.

Лесовосстановление проводится на вырубках, гарях, прогалинах, землях, не занятых лесными насаждениями и требующих лесовосстановления. Главными лесными древесными породами при лесовосстановлении не покрытых лесной растительностью лесных земель на территории лесничества, в зависимости от условий местопроизрастания, являются кедр, сосна, лиственница, ель и пихта, а сопутствующими - берёза и осина.

В целях лесовосстановления обеспечивается ежегодный учет площадей вырубок, гарей, прогалин, иных не занятых лесными насаждениями или пригодных для лесовосстановления земель, при котором, в зависимости от состояния и количества на них подроста и молодняка, определяются способы лесовосстановления в соответствии с требованиями таблицы 2 Приложений 22 к Правилам лесовосстановления. При этом отдельно учитываются площади лесных участков, подлежащие естественному лесовосстановлению вследствие природных процессов, содействию естественному лесовосстановлению, искусственному лесовосстановлению и комбинированному лесовосстановлению.

Учет земель, требующих лесовосстановления, производится по данным государственного лесного реестра, материалам лесоустройства, материалам специальных обследований, при отводе лесосек и осмотре мест осуществления лесосечных работ (осмотре лесосек).

Лесовосстановительные мероприятия на каждом лесном участке, предназначенном для проведения лесовосстановления, осуществляются в соответствии с проектом лесовосстановления.

При составлении проекта лесовосстановления проводятся:

обследование лесного участка;

проектирование способа лесовосстановления;

отвод лесного участка.

При отводе лесного участка для проектирования работ по естественному, искусственному и комбинированному лесовосстановлению проводится его геодезическая съемка с привязкой к границам лесного квартала, дорогам и другим постоянным ориентирам.

Проект лесовосстановления должен содержать:

характеристику местоположения лесного участка (наименование лесничества (лесопарка), участкового лесничества, номер квартала, номер выдела, площадь лесного участка);

характеристику лесорастительных условий лесного участка (в том числе рельефа, гидрологических условий, почвы);

характеристику вырубки (количество пней на единице площади, состояние очистки от порубочных остатков и валежной древесины, характер и размещение оставленных деревьев и кустарников, степень задернения и минерализации почвы;

характеристику имеющегося подроста и молодняка лесных древесных пород (состав пород, средний возраст, средняя высота, количество деревьев и кустарников на единице площади, размещение их по площади лесного участка, состояние лесных насаждений и его оценка);

обоснование проектируемого способа лесовосстановления, главной лесной древесной породы, породного состава восстанавливаемых лесов, с учетом особенностей производства работ в различных категориях защитных лесов и особо защитных участках лесов;

сроки и технологии (методы) выполнения работ по лесовосстановлению;

требования к используемому для лесовосстановления посадочному материалу;

требования к молоднякам, площади которых подлежат отнесению к землям, занятым лесными насаждениями, для признания работ по лесовосстановлению завершенными (возраст, количество деревьев главных лесных древесных пород, средняя высота).

Выбор способа лесовосстановления проводят с учетом следующих условий.

Таблица Б33

Способы лесовосстановления в зависимости от количества жизнеспособного подроста и молодняка главных лесных древесных пород

(Таблица 2 Приложение 22 к Правилам лесовосстановления)

Способы лесовосстановления		Древесные породы	Группы типов леса, типы лесорастительных условий	Количество жизнеспособного подроста и молодняка, тыс. штук на 1 га
Среднесибирский подтаежно-лесостепной район				
Естественное лесовосстановление	путем мероприятий по сохранению подроста, ухода за подростом	Сосна, лиственница	Лишайниковые, каменистые, мертвопокровные, остепненные	Более 4
			Брусничные, рододендровые, травяные	Более 3
			Зеленомошные, кисличные, черничные, разнотравные	Более 3
			Крупнотравные, долгомошные, травяно-болотные, сфагновые	Более 2
		Ель, пихта	Зеленомошные, черничные, разнотравные, папоротниковые, кисличные	Более 2,5
			Долгомошные, сфагновые, крупнотравные, папоротниковые	Более 2
	путем минерализации почвы	Сосна, лиственница	Лишайниковые, каменистые, мертвопокровные, остепненные	2 - 4
			Брусничные, рододендровые, травяные	2 - 3
			Зеленомошные, кисличные, черничные, разнотравные	2 - 3
			Крупнотравные, долгомошные, травяно-болотные, сфагновые	1,5 - 2
		Ель, пихта	Зеленомошные, черничные, разнотравные, папоротниковые, кисличные	1,5 - 2,5
			Долгомошные, сфагновые, крупнотравные, папоротниковые	1,5 - 2
Комбинированное лесовосстановление		Сосна, лиственница	Лишайниковые, каменистые, мертвопокровные, остепненные	1 - 2
			Брусничные, рододендровые, травяные	1 - 2
			Зеленомошные, кисличные, черничные, разнотравные	1 - 2
			Крупнотравные, долгомошные, травяно-болотные, сфагновые	1 - 1,5
		Ель, пихта	Зеленомошные, черничные, разнотравные, папоротниковые, кисличные	1 - 1,5
			Долгомошные, сфагновые, крупнотравные, папоротниковые	1 - 1,5
Искусственное лесовосстановление		Сосна, лиственница	Лишайниковые, каменистые, мертвопокровные, остепненные	Менее 1
			Брусничные, рододендровые, травяные	Менее 1
			Зеленомошные, кисличные, черничные, разнотравные	Менее 1
			Крупнотравные, долгомошные, травяно-болотные, сфагновые	Менее 1
		Ель, пихта	Зеленомошные, черничные, разнотравные, папоротниковые, кисличные	Менее 1
			Долгомошные, сфагновые, крупнотравные, папоротниковые	Менее 1
Естественное лесовосстановление путем мероприятий по сохранению подроста, ухода за подростом		Сосна кедровая сибирская	Лишайниковые, каменистые, мертвопокровные, рододендровые, остепненные	Более 2,5
Естественное лесовосстановление путем мероприятий по сохранению подроста, ухода за подростом		Сосна кедровая сибирская	Брусничные, зеленомошные, кисличные, черничные, разнотравные	Более 2

Способы лесовосстановления	Древесные породы	Группы типов леса, типы лесорастительных условий	Количество жизнеспособного подроста и молодняка, тыс. штук на 1 га
Естественное лесовосстановление	Сосна кедровая сибирская	Лишайниковые, каменистые, мертвопокровные, рододендровые, остепненные	1,5-2,5
		Брусничные, зеленомошные, кисличные, черничные, разнотравные	1-1,5
Комбинированное лесовосстановление	Сосна кедровая сибирская	Для всех условий	1-1,5
Искусственное лесовосстановление	Сосна кедровая сибирская	Для всех условий	Менее 1

Естественное лесовосстановление вследствие природных процессов планируется в зоне притундровых лесов и редкостойной тайги, таежной зоне хвойно-широколиственных лесов и Южно-Сибирской горной зоне в соответствии с приказом Минприроды России от 18 августа 2014 г. № 367 «Об утверждении Перечня лесорастительных зон Российской Федерации и Перечня лесных районов Российской Федерации», с изменениями, внесенными приказом Минприроды России от 23 декабря 2014 г. № 569, приказом Минприроды России от 21 марта 2016 г. № 83.

Нукутское лесничество полностью расположено в лесостепной зоне, в которой в соответствии с «Правилами лесовосстановления», утвержденными приказом МПР России от 29.06.2016 г. № 375, естественного лесовосстановления вследствие природных процессов не предусмотрено

В целях содействия естественному лесовосстановлению осуществляются следующие мероприятия:

сохранение возобновившегося под пологом лесных насаждений жизнеспособного поколения главных лесных древесных пород лесных насаждений (подрост) (далее - главные лесные древесные породы), способного образовывать в данных природно-климатических условиях новые лесные насаждения (подрост). Древесные растения в возрасте до двух лет (самосев) в числе подроста не учитываются;

сохранение жизнеспособного укоренившегося подроста и молодняка (экземпляров высотой более 2,5 метров), главных лесных древесных пород, при проведении рубок лесных насаждений;

уход за подростом главных лесных древесных пород на площадях, не занятых лесными насаждениями (приземление подроста, оправка подроста, окашивание подроста, изреживание подроста, внесение удобрений, обработка гербицидами);

минерализация поверхности почвы на местах планируемых рубок спелых и перестойных насаждений и на вырубках;

оставление семенных деревьев, куртин и групп;

огораживание площадей.

подавление корнеотпрысковой способности деревьев (инъекции арборицидов или окольцовывание).

Меры по сохранению подроста лесных насаждений ценных лесных древесных пород осуществляются одновременно с проведением рубок лесных насаждений. Рубка в таких случаях проводится преимущественно в зимнее время по снежному покрову с применением технологий, позволяющих обеспечить сохранение от уничтожения и повреждения количество подроста и молодняка ценных лесных древесных пород в количестве, определенном при отводе лесосек. После проведения рубок проводится уход за сохраненным подростом и молодняком лесных древесных пород путем освобождения от завалов порубочными остатками, вырубки сломанных и поврежденных экземпляров.

Сохранению подлежит жизнеспособный подрост и молодняк главных лесных древесных пород – для лесничества: сосновых, кедровых, лиственничных, еловых и пихтовых насаждений, в соответствующих им природно-климатических условиях.

При проведении выборочных рубок учету и сохранению подлежит весь имеющийся под пологом леса подрост и молодняк, независимо от количества, степени жизнеспособности и характера их размещения по площади.

При отводе лесных насаждений в сплошную рубку выделяются участки леса площадью более 1 гектара, на которых имеется подрост и молодняк в количестве, достаточном для обеспечения естественного восстановления леса с преобладанием лесных насаждений ценных лесных древесных пород, и участки, где после завершения рубок требуются меры по лесовосстановлению.

Содействие естественному лесовосстановлению путем огораживания площадей в Нукутском лесничестве не планируется.

Содействие естественному лесовосстановлению путем минерализации почвы проводится на площадях, на которых имеются источники семян главных лесных древесных пород лесных насаждений (примыкающие лесные насаждения, отдельные семенные деревья или их группы, куртины, полосы, под пологом поступающих в рубку лесных насаждений с полнотой не более 0,6).

На участках проводится минерализация не менее 25 - 30% поверхности почвы в годы удовлетворительного и обильного урожая семян лесных растений до начала опадения семян главных лесных древесных пород. Минерализация поверхности почвы проводится как в виде отдельного мероприятия по содействию естественному лесовосстановлению, так и в комплексе с сохранением семенников, семенных куртин и групп деревьев.

Минерализация поверхности почвы осуществляется путем обработки почвы механическими, химическими или огневыми средствами в зависимости от механического состава и влажности почвы, густоты и высоты травяного покрова, мощности лесной подстилки, количества семенных деревьев.

Результаты проведенных мер содействия естественному лесовосстановлению признаются достаточными в случае их соответствия критериям и требованиям к молоднякам, площади которых подлежат отнесению к землям, занятым лесными насаждениями, установленным в таблице 1 Приложения 22 к Правилам лесовосстановления.

Учет эффективности мер содействия естественному лесовосстановлению проводится через два года после проведения работ.

При количестве подроста менее, указанного в таблице 2 Приложения 22 к Правилам лесовосстановления (таблица Б33) предусматриваются дополнительные меры искусственного или комбинированного лесовосстановления.

Площади, на которых произошло эффективное естественное лесовосстановление древесными породами, относятся к землям, покрытым лесной растительностью.

Искусственное лесовосстановление проводится в случае, если невозможно обеспечить естественное или нецелесообразно комбинированное лесовосстановление хозяйственно ценными лесными древесными породами, а также на лесных участках, на которых погибли лесные культуры.

В целях создания условий для качественного выполнения всех последующих технологических операций, а также для уменьшения пожарной опасности и улучшения санитарного состояния лесных культур проводится подготовка лесного участка для создания лесных культур.

Подготовка лесного участка к созданию лесных культур включает;

маркировку линий будущих рядов лесных культур или полос обработки почвы и обозначение мест, опасных для работы техники;

сплошную или полосную (частичную) расчистку площади от валежной древесины, камней, нежелательной древесной растительности, мелких пней, стволов усохших деревьев;

корчевку пней, препятствующих движению техники или уменьшение их высоты до уровня, не препятствующего движению техники;

планировку поверхности лесного участка, при необходимости проведение мелиоративных работ, нарезку террас на склонах;

при необходимости - предварительную борьбу с вредными почвенными организмами.

на заболоченных, избыточно увлажненных почвах - проведение осушительных мероприятий.

Способы обработки почвы (сплошная или частичная) выбираются при проектировании искусственного лесовосстановления в зависимости от природно-климатических условий, типов почвы и иных факторов.

Обработка почвы осуществляется на всем участке (сплошная обработка) или на его части (частичная обработка) преимущественно механическим способом.

Сплошная механическая обработка может проводиться на участках, не имеющих препятствий для работы техники (при крутизне склонов до 6 градусов и отсутствии водной и ветровой эрозии почвы).

Частичная механическая обработка почвы осуществляется путём полосной вспашки, минерализации или рыхления почвы на полосах или площадках, нарезки борозд или траншей, образования микроповышений (пластов, гряд, гребней, холмиков), подготовки ямок.

Без предварительной обработки почвы, как исключение, допускается создание лесных культур путем посадки саженцев на хорошо очищенных вырубках с количеством пней до 500 штук на 1 гектар при отсутствии опасности возобновления быстрорастущих лесных насаждений малоценных лесных древесных пород.

Лесные культуры могут создаваться из лесных растений одной главной лесной древесной породы (чистые культуры) или из лесных растений нескольких главных и сопутствующих лесных древесных и кустарниковых пород (смешанные культуры).

Главная лесная древесная порода выбирается из местных лесных древесных пород и должна отвечать целям лесовосстановления и соответствовать природно-климатическим условиям лесного участка.

Для Нукутского лесничества главной лесной древесной породой является сосна обыкновенная.

Основным методом создания лесных культур является посадка, которая осуществляется различными видами посадочного материала. Посадка предпочтительнее на почвах, подверженных водной и ветровой эрозии, на избыточно увлажненных почвах и на участках с быстрым зарастанием посадочных мест сорной растительностью, а также в районах с недостаточным увлажнением.

Для искусственного и комбинированного лесовосстановления используется посадочный материал, соответствующий критериям и требованиям, указанным в) таблице 1 Приложения 22 к Правилам лесовосстановления (таблица Б36). Допускается применять посадочный материал в возрасте менее указанного в таблицах 1 Приложения 22 к Правилам лесовосстановления, при соответствии его требованиям по высоте и диаметру стволика у корневой шейки.

В большинстве случаев лучшим сроком посадки и посева лесных культур является ранняя весна, до начала распускания почек.

Лесные культуры создают в соответствии с проектируемой густотой посадки (посева).

На вырубках таежной зоны лесов на свежих, влажных и переувлажненных почвах первоначальная густота культур, создаваемых посадкой сеянцев, должна быть не менее 3 тысяч на 1 гектаре, на сухих почвах и в лесостепной зоне - 4 тысяч штук на 1 гектаре. При создании лесных культур посевом семян число посевных мест по сравнению с указанными нормами густоты культур при посадке сеянцев увеличивается на 20%. При посадке лесных культур саженцами, сеянцами с закрытой корневой системой допускается снижение количества высаживаемых растений до 2,0 тысяч штук на 1 гектаре.

Технологические схемы создания лесных культур отражены в таблице Б34.

Комбинированное лесовосстановление осуществляется путем посадки и посева на лесных участках, на которых естественное лесовосстановление лесных насаждений главными лесными древесными пород не обеспечивается.

При комбинированном лесовосстановлении первоначальная густота посадки (посева) главной лесной древесной породы на единице площади устанавливается в зависимости от количества имеющегося жизнеспособного подроста и молодняка главной лесной древесной породы. Общее количество культивируемых растений и подроста главной лесной древесной породы должно быть в таежной зоне не менее 3 тысяч на 1 гектаре, на сухих почвах и в лесостепной зоне - 4 тысяч штук на 1 гектаре.

Комбинированное лесовосстановление под пологом лесных насаждений проводится в зеленых зонах в целях повышения санитарно-гигиенических функций, в противоэрозионных и других защитных лесах.

Первоначальная густота лесных культур при комбинированном лесовосстановлении под пологом лесных насаждений должна составлять не менее 50% от первоначальной густоты, установленной пунктом 37 Правил лесовосстановления.

Лесные культуры с приживаемостью менее 25% считаются погибшими.

Площади лесных участков, на которых проведено искусственное и (или) комбинированное лесовосстановление, относятся к землям, занятым лесными насаждениями, при достижении лесными растениями параметров главной лесной древесной породы, указанных в 1 Приложения 22 к Правилам лесовосстановления (таблица Б38)

Технологические схемы комбинированного лесовосстановления отражены в таблице Б35.

Таблица Б34

Технологические схемы создания лесных культур

Тип условий местопроизрастания	Группы типов леса, почвы	Номер технологической схемы	Подготовка почвы, используемые машины и орудия	Обработка почвы, используемые машины и орудия	Главная порода	Способ производства лесных культур, используемый агрегат	Размещение растений, м: между рядами в рядах	Уход за лесными культурами
При нормативе 4 тыс. шт./га								
B_2 C_{2-3}	Сосняки, лиственничники, березняки зеленомошные, осочково-разнотравные, разнотравные на супесчаных и суглинистых почвах	1	Расчистка полос шириной 3,5 м бульдозером. Расстояние между центрами полос 3-5 м, Т-100 или ЛХТ-4+КРП-2,5	Нарезка борозд, ЛХТ-4+ ПКЛ-70 или ПЛП-1,2	С-С-С Л-Л-Л	Посев вручную или с использованием высевающего приспособления к плугу ПКЛ-70, глубина заделки семян 5 мм	Число посевных мест 4,8 тыс.шт./га 4,0м*0,52 м; 0,8 кг семян 1кл. качества на 1 га	0-1-2-2, ручной
	Сосняки, лиственничники, ельники, березняки крупнотравно-папоротниковые на сырых и избыточно-увлажнённых почвах	2	Расчистка полос шириной 3,5 м с расстоянием между центрами 3-5 м, Т-100 создание сплошных минерализованных противопожарных полос по периметру площади шириной от 3 до 4 метров	Нарезка борозд, Т-100+ ПЛП-135 глубиной 20-25 см	С-С-С Л-Л-Л	Посадка 2-3-х летних сеянцев в пласт вручную	Число посадочных мест 4 тыс. шт./га 4,0 м*0,62 м;	КЛБ-1,7 0-2-1-1

Примечание: При посадке лесных культур крупномерным посадочным материалом (саженцами) и посадочным материалом, обеспечивающим максимальную приживаемость (с закрытой корневой системой) допускается снижение количества высаживаемых растений до 2,0 тысяч штук на 1 гектар.

Таблица Б35

Технологические схемы комбинированного лесовосстановления

Тип условий местопроизрастания	Группы типов леса, почвы	Номер технологической схемы	Подготовка почвы, используемые машины и орудия	Обработка почвы, используемые машины и орудия	Главная порода	Способ производства лесных культур, используемый агрегат	Размещение растений, м: между рядами в рядах	Уход за лесными культурами
При нормативе 4 тыс. шт./га								
B_2 C_{2-3}	Сосняки, лиственничники, березняки зеленомошные, осочково-разнотравные, разнотравные на супесчаных и суглинистых почвах	1	Расчистка полос шириной 3,5 м бульдозером. Расстояние между центрами полос 8-10 м, создание сплошных минерализованных противопожарных полос по периметру площади шириной от 3 до 4 метров; Т-100 или ЛХТ-4+КРП-2,5	Нарезка борозд, ЛХТ-4+ПКЛ- 70 или ПЛП-1,2	С-С-С Л-Л-Л	Посев вручную или с использованием высевающего приспособления к плугу ПКЛ-70, глубина заделки семян 5 мм	Число посевных мест 1,2….3,6 тыс. шт./ га; 0,2-0,5 кг семян 1кл. качества на 1 га	0-1-2-2, ручной
	Сосняки, лиственничники, ельники, березняки крупнотравно-папоротниковые на сырых и избыточно-увлажнённых почвах	2	Расчистка полос шириной 3,5 м с расстоянием между центрами 8-10 м, создание сплошных минерализованных противопожарных полос по периметру площади шириной от 3 до 4 метров; Т-100 или ЛХТ-4+КРП-2,5	Нарезка борозд, Т-100+ ПЛП-135 глубиной 20-25 см	С-С-С Л-Л-Л	Посадка 2-3-х летних сеянцев в пласт вручную	Число посадочных мест 1….3 тыс. шт./га	КЛБ-1,7 0-2-1-1

Примечание: Схема размещения устанавливается в проекте лесовосстановления в зависимости от расположения имеющегося подроста и молодняка лесных насаждений главной лесной древесной породы на данном участке.

В целях предотвращения зарастания поверхности почвы сорной травянистой и древесно-кустарниковой растительностью, накопления влаги в почве, проводится агротехнический и лесоводственный уходы за лесными культурами.

К агротехническому уходу относятся:

ручная оправка растений от завала травой и почвой, заноса песком, размыва и выдувания почвы, выжимания морозом;

рыхление почвы с одновременным уничтожением травянистой и древесной растительности в рядах культур и междурядьях;

дополнение лесных культур, подкормка минеральными удобрениями и полив лесных культур.

К лесоводственному уходу относятся:

уничтожение или предупреждение появления травянистой и нежелательной древесной растительности;

В лесной зоне агротехнический и лесоводственный уходы проводятся с целью предотвращения снижения прироста лесных насаждений главной древесной породы. В лесостепной и степной зонах, зонах полупустынь и пустынь агротехнический уход направлен на накопление и экономное расходование почвенной влаги.

Применение химических средств для борьбы с сорной травянистой и нежелательной лесной древесной растительностью допускается в исключительных случаях с учетом требований охраны окружающей среды в соответствии с законодательством Российской Федерации.

Дополнению (посадке взамен погибших растений) подлежат лесные культуры с приживаемостью 25 - 85%. Дополнение проводится в количестве, обеспечивающем количество деревьев главных пород, установленных для лесорастительных районов в таблице 1 Приложения 22 к Правилам лесовосстановления.

Минимальные параметры используемого для лесовосстановления посадочного материала должны соответствовать требованиям, указанным в таблице Б36.

Таблица Б36
Нормативные требования к посадочному материалу

Древесные породы	Возраст, лет	Диаметр стволика у корневой шейки, мм	Высота стволика, см
Среднесибирский подтаежно-лесостепной район			
Кедр	3–4	3	10
Сосна	2	2	10
Лиственница	2	2	15
Ель	3–4	2	10

Примечания:

1. Для сеянцев с закрытой корневой системой допускается уменьшение диаметра стволика у корневой шейки на 20 процентов. Для саженцев параметры надземной части увеличивают на 50 процентов и более.

2. Сеянцы и саженцы должны иметь корневую систему длиной не менее 10 и не более 25 см.

Для выращивания посадочного материала и создания лесных культур методом посева лесных семян должны использоваться только районированные семена лесных насаждений, соответствующие требованиям, установленным Федеральным законом от 17.12.1997 г. № 149-ФЗ «О семеноводстве».

Нормативы и параметры мероприятий по лесовосстановлению и лесоразведению приведены в таблице 17.

Таблица 17
Нормативы и параметры мероприятий по лесовосстановлению и лесоразведению

площадь, га

Показатели	Не покрытые лесной растительностью земли				Лесосеки сплошных рубок предстоящего периода	Лесоразведение	Всего
	гари и погибшие насаждения	вырубки	прогалины и пустыри	итого			
1	2	3	4	5	6	7	8
Земли, нуждающиеся в лесовосстановлении, всего:	1216	3828	40	5084	4707	-	9791
В том числе по породам:							
хвойным	472	1292	19	1783	3359	-	5142
твердолиственным	-	-	-	-	-	-	-
мягколиственным	744	2536	21	3301	1348	-	4649
В том числе по способам:							
искусственное (создание лесных культур), всего	86	150	19	255	345	-	600
из них по породам:							
хвойным	86	150	19	255	345	-	600
твердолиственным	-	-	-	-	-	-	-
мягколиственным	-	-	-	-	-	-	-
Комбинированное, всего	-	-	-	-	50	-	50
из них по породам:							
хвойным	-	-	-	-	50	-	50
твердолиственным	-	-	-	-	-	-	-
мягколиственным	-	-	-	-	-	-	-
Естественное заращивание, всего	1130	3678	21	4829	4312	-	9141
из них по породам:							
хвойным	386	1142	-	1528	2964	-	4492
твердолиственным	-	-	-	-	-	-	-
мягколиственным	744	2536	21	3301	1348	-	4649
Земли, нуждающиеся в лесоразведении	-	-	-	-	-	-	-

Министерством лесного комплекса Иркутской области обеспечивается ежегодный учет не покрытых лесной растительностью земель, при котором они подразделяются на доступные и недоступные для лесовосстановления. По результатам натурного обследования, в том числе при отводе лесосек, проектируются мероприятия по обеспечению доступности земель, способы и методы лесовосстановления. При этом отдельно учитывают площади, нуждающиеся в проведении мероприятий по естественному лесовосстановлению, искусственному лесовосстановлению, комбинированному лесовосстановлению, а также площади, где за счет естественного зарастания земель обеспечивается создание молодняков без хозяйственного воздействия.

К землям, недоступным для лесовосстановления, относятся: нерасчищенные гари и ветровальники, транспортно недоступные, заболоченные и иные земли, на которых лесовосстановление невозможно без проведения мероприятий, обеспечивающих их доступность.

В таблице Б37. приведено распределение земельного фонда (не покрытых лесной растительностью земель и лесосек сплошных рубок предстоящего периода) на территории Нукутского лесничества по доступности для лесовосстановления и способам лесовосстановления.

В таблице отражены проведенные меры содействия естественному возобновлению леса, на участках, где возобновление главными породами не закончено, определены площади участков, на которых обеспечивается создание молодняков без хозяйственного воздействия за счёт естественного зарастания земель. Доступные для лесовосстановления земли, нуждающиеся в хозяйственном воздействии, распределены по способам лесовосстановления.

Таблица Б37
Распределение земельного фонда по доступности для лесовосстановления и способам лесовосстановления

Показатели	Площадь земель, предназначенных для лесовосстановления (фонд лесовосстановления)					Лесосеки сплошных рубок предстоящего периода	Лесоразведение	Всего
	гари	погибшие насаждения	вырубки	прогалины, пустыри	итого			
Всего земель нуждающихся в лесовосстановлении и лесоразведении	1216	-	3828	40	5084	4707	-	9791
в том числе:								
а) обеспечивается создание молодняков без хозяйственного воздействия вследствие природных процессов	411	-	2232	21	2664	2950	-	5614
из него по породам:								
- хвойным	70	-	152	-	222	1917	-	2139
- мягколиственным	341	-	2080	21	2442	1033	-	3475
б) земли, на которых проведены меры содействия естественному возобновлению леса, но возобновление главными древесными породами не закончено	-	-	768	-	768	-	-	768
в) недоступные для лесовосстановления (оставлены под создание молодняков вследствие природных процессов)	503	-	656	-	1159	900	-	2059
из них по породам:								
- хвойным	100	-	200	-	300	585	-	885
- мягколиственным	403	-	456	-	859	315	-	1174
г) земли, на которых восстановление леса может быть обеспечено только путем создания лесных культур	86	-	150	19	255	345	-	600
д) земли, на которых восстановление леса может быть обеспечено комбинированным способом, всего	-	-	-	-	-	50	-	50
ж) земли, на которых восстановление леса хозяйственными древесными породами может быть обеспечено путем содействия естественному возобновлению	216	-	22	-	238	462	-	700
в том числе по мерам:								
минерализация на вырубках	151	-	8	-	159	74	-	233
уход за подростом на площадях, не занятых лесными насаждениями	65	-	14	-	79	-	-	79
сохранение подроста и молодняка	-	-	-	-	-	388	-	388

Примечание: площадь лесосек сплошных рубок предстоящего периода приведена с учётом среднегодового фактического размера сплошных рубок спелых и перестойных насаждений и сплошных санитарных рубок. Поскольку общий годовой объём запроектированных лесовосстановительных мероприятий на лесосеках предстоящего периода зависит от уровня фактического освоения расчётной лесосеки, то в случае изменения процентного использования расчётной лесосеки по сплошным рубкам объёмы лесовосстановительных мероприятий должны быть соответственно уменьшены или увеличены.

В приложении № 1 приведены нормативно-технологические карты (НТК) по созданию лесных культур посадкой леса (НТК № 10, № 11); созданию лесных культур посевом леса (НТК № 12, № 13); выполнению комбинированного лесовосстановления посадкой леса (НТК № 14); посевом семян (НТК № 15); выполнению мер содействия естественному лесовосстановлению путем сохранения подроста (НТК № 16) и минерализацией поверхности почвы (НТК № 17).

К покрытым лесной растительностью землям, относятся участки с сомкнутостью полога древостоя не менее 0,4. Участки лесных земель, на площади которых в результате лесовосстановления созданы молодняки главных пород, переводят в земли, покрытые лесной растительностью при достижении лесными растениями параметров, указанных в таблице Б38.

Таблица Б38
Показатели молодняков, площади которых подлежат отнесению к землям, покрытым лесной растительностью

Древесные породы	Группа типов леса, типов лесорастительных условий	Возраст не менее, лет	Количество деревьев главных пород не менее, тыс.шт. на 1 га	Средняя высота деревьев главных пород не менее, м
Среднесибирский подтаежно-лесостепной район				
Сосна	Багульниковая, брусничная, разнотравная, крупнотравная, зеленомошная	8	1,9	1,2
Лиственница	Разнотравная, крупнотравная, зеленомошная	6	1,5	1,4
Ель	Разнотравная, крупнотравная, зеленомошная	10	1,7	0,8
Кедр	Разнотравная, крупнотравная, зеленомошная	10	1,5	0,8

Примечание: Нормативы по количеству деревьев главных пород приведены минимальные – с условием, что их количество будет обеспечивать минимально допустимое преобладание главных пород (6 единиц) в составе созданного молодняка смешанного породного состава (из главных и сопутствующих пород). Для создания молодняков, в составе которых доля главных пород выше, эти нормативы пропорционально увеличиваются.

Уход за лесами. К рубкам, не связанным с заготовкой древесины относятся рубки ухода за молодняками:

рубки осветления, направленные на улучшение породного и качественного состава молодняков и условий роста деревьев целевой или целевых древесных пород;

рубки прочистки, направленные на регулирование густоты лесных насаждений и улучшение условий роста деревьев целевой или целевых древесных пород, а также на продолжение формирования породного и качественного состава молодняков.

Возрастные периоды проведения ухода за молодняками приведены в таблице Б3.

В молодняках (при рубках осветления и рубках прочистки) определяющими признаками целесообразности осуществления рубок, проводимых в целях ухода за лесными насаждениями, являются: состав древостоя, сомкнутость его полога (крон), густота, определяемая количеством деревьев на единицу площади, соотношение высот целевых и второстепенных древесных пород.

В связи с истечением срока действия лесоустроительной документации лесничества из-за давности лесотаксационных работ министерство лесного комплекса Иркутской области уточнило площади молодняков, нуждающихся в проведении рубок осветления и рубок прочистки.

Агролесомелиоративные мероприятия и иные мероприятия по уходу за лесами, не связанные с рубками ухода в Нукутском лесничестве не планируются.

Нормативы и параметры ухода за молодняками и иных мероприятий по уходу за лесами, не связанных с рубками ухода приведены в таблице 16.

Таблица 16
Нормативы и параметры ухода за молодняками и иных мероприятий по уходу за лесами, не связанных с рубками ухода

Наименование видов ухода за лесами	Наименование участкового лесничества	Хозяйство (хвойное, твердолиственное, мягколиственное)	Древесная порода	Площадь, га	Выбываемый запас, куб/м	Срок повторяемости, лет	Ежегодный размер		
							площадь, га	вырубаемый запас, куб/м	
								общий	с 1 га
1	2	3	4	5	6	7	8	9	10
Проведение рубок ухода за лесами,									
в том числе:									
Осветления	-	-	-	-	-	-	-	-	-
Прочистки	Новонукутское	Хвойное:	Сосна	300	5000	10	30	500	5
		Итого хвойных		300	5000	10	30	500	5
	Харетское	Хвойное:	Сосна	288	4400	10	29	440	5
			Лиственница	12	60	10	1	6	6
		Итого хвойных		300	5000	10	30	500	5
	Всего			600	10000		60	1000	
Уход за лесами путем проведения агролесомелиоративных мероприятий	-	-	-	-	-	-	-	-	-
Иные мероприятия по уходу за лесами, в том числе:	-	-	-	-	-	-	-	-	-
реконструкция малоценных лесных насаждений	-	-	-	-	-	-	-	-	-
уход за плодоношением древесных пород	-	-	-	-	-	-	-	-	-
обрезка сучьев	-	-	-	-	-	-	-	-	-
удобрение лесов	-	-	-	-	-	-	-	-	-
уход за опушками	-	-	-	-	-	-	-	-	-
уход за подлеском	-	-	-	-	-	-	-	-	-
уход за лесами путем уничтожения нежелательной растительности	-	-	-	-	-	-	-	-	-
другие мероприятия	-	-	-	-	-	-	-	-	-
Всего при проведении рубок ухода за лесами				600	10000		60	1000	

Нормативы режима рубок ухода в молодняках основных лесообразующих пород по группам типов леса приведены в таблице Б39.

Таблица Б39
Нормативы режима рубок ухода (осветления, прочистки) в насаждениях основных лесообразующих пород

Состав лесных насаждений до рубки	Группы типов леса	Возраст начала ухода, лет	Рубки осветления		Рубки прочистки		Целевой состав к возрасту рубки (спелости)
			минимальная сомкнутость крон до ухода после ухода	интенсивность рубки, % по запасу	минимальная сомкнутость крон до ухода после ухода	интенсивность рубки, % по запасу	
Среднесибирский подтаёжно-лесостепной район							
Лиственные с долей сосны и лиственницы до 3 единиц состава	Разнотравная, разнотравно-брусничная, злаковая, крупнотравная	10-15	0,6 0,5	50-70	0,6 0,5	50-70	7С3БОс 7Лц3БОс
Смешанные с долей сосны и лиственницы 4-6 единиц состава	Разнотравная, брусничнo-разнотравная, рододендроново-брусничная,	20-25	0,7 0,6	30-40	0,7 0,6	30-40	8-10С 0-2БОс 8-10Лц 0-2БОс

Состав лесных насаждений до рубки	Группы типов леса	Возраст начала ухода, лет	Рубки осветления		Рубки прочистки		Целевой состав к возрасту рубки (спелости)
			минимальная сомкнутость крон до ухода после ухода	интенсивность рубки, % по запасу	минимальная сомкнутость крон до ухода после ухода	интенсивность рубки, % по запасу	
Чистые сосновые и лиственничные и с примесью лиственных до 3 единиц	Сухие (сухоразнотравные, Толокнянко-лиственные, лишайниковые), брусничные, рододендроново-ольховниковая	25-30	0,8 0,7	20-25	0,8 0,7	20-30	9-10С 0-1БОс 9-10Лц 0-1БОс
Чистые берёзовые и осиновые	Разнотравная, бруснично-разнотравная, родендроново-разнотравная, злаковая, травяно-зеленомошная	30	Не проводятся				
Берёзовые и осиновые с редкой примесью хвойных		20-25	Не проводятся				

Для осуществления рубок осветления и рубок прочистки отвод лесосеки не производится, для этих рубок ухода осуществляется отвод участка (пт. 91 Правил ухода за лесами).

При рубках осветления и рубках прочистки должны закладываться одна или несколько пробных площадей квадратной или ленточной формы в характерных местах участков проведения ухода, служащих эталоном для проведения ухода на всем участке. Величина пробных площадей должна составлять от 3 до 5 % площади участка проведения ухода в зависимости от однородности насаждения, но не менее 0,2 га каждая. Древесина, вырубленная на пробных площадях, должна учитываться в складочных мерах и переводиться в плотные меры на всю площадь участка.

Нормативно-технологические карты (НТК № 1, НТК № 2) на выполнение рубок ухода в молодняках механизированным и ручным способом приведены в приложении № 1.

18. Особенности требований к использованию лесов по лесорастительным зонами и лесным районам, включающих схему лесорастительного районирования лесничества, особенности требований (по нормативам, параметрам и срокам использования) к различным видам использования лесов в соответствии с лесорастительными зонами и лесными районами

Леса лесничества разделены на две лесорастительные зоны и два лесных района (см. раздел Распределение лесов лесничества по лесорастительным зонам, лесным районам и зонам лесозащитного и лесосеменного районирования). Особенности требований к различным видам использования лесов по лесорастительным зонам и лесным районам подробно освещены в предыдущих разделах главы 2.

Распределение территории лесничества по лесорастительным зонам и лесным районам осуществлено в соответствии с приказом Минприроды России от 18.08.2014 № 367 «Об утверждении перечня лесорастительных зон Российской Федерации и перечня лесных районов Российской Федерации».

Глава 3. Ограничения использования лесов

ЛК РФ рассматривает ограничение использования лесов как набор условий или запретов на осуществление определенной деятельности или действий и в виде установления обязанностей, определяемых настоящим регламентом и определенного отношения к действиям других организаций или физических лиц.

В ЛК РФ нет полного перечня ограничений и запретов на использование лесов, они в большинстве случаев содержатся в иных федеральных законах или нормативных правовых актах. В случаях нарушений порядка использования лесов в соответствии с настоящим регламентом использование лесов приостанавливается (ст. 28 Лесного кодекса РФ). Применительно к условиям Нукутского лесничества перечень ограничений и запретов приведен в нижеследующих таблицах.

1. Ограничения по видам целевого назначения лесов

В соответствии с действующим законодательством введены некоторые ограничения по видам целевого назначения лесов (таблица 18).

Таблица 18

Ограничения по видам целевого назначения лесов

№ п/п	Целевое назначение лесов	Ограничения использования лесов
1	2	3
I.	Защитные леса	Сплошные рубки осуществляются в случаях: а) если выборочные рубки не обеспечивают замену лесных насаждений, утрачивающих свои средообразующие, водоохранные, санитарно-гигиенические, оздоровительные и иные полезные функции, на лесные насаждения, обеспечивающие сохранение целевого назначения защитных лесов и выполняемых ими полезных функций; б) если строительство, реконструкция, эксплуатация объектов, не связанных с созданием лесной инфраструктуры, не запрещены или не ограничены в соответствии с законодательством Российской Федерации – ЛК РФ, ст. 17, ч. 4. При этом для строительства, реконструкции, эксплуатации линейных объектов допускаются сплошные рубки для создания просек шириной, определенной в соответствии с требованиями соответствующих нормативных правовых актов – Особенности*, п. 35. Запрещается: создание лесоперерабатывающей инфраструктуры – ЛК РФ, ст. 14, ч. 2; Использование лесов в целях создания лесных плантаций не допускается – Особенности, п. 30.
2.	Леса, выполняющие функции защиты природных и иных объектов:	Запрещается проведение сплошных рубок лесных насаждений за исключением случаев, предусмотренных частью 4 статьи 17, частью 5.1. статьи 21 ЛК РФ и случаев проведения сплошных рубок в зонах с особыми условиями использования территорий, на которых расположены соответствующие леса, если режим указанных зон предусматривает вырубку деревьев, кустарников, лиан – ЛК РФ, ст. 105, ч. 1. Выборочные рубки лесных насаждений проводятся в порядке, установленном уполномоченным федеральным органом исполнительной власти – ЛК РФ, ст. 105, ч. 2. Площадь участка сплошной рубки, включая сплошные рубки реконструкции, не должна превышать 5 га при ширине лесосеки не более 100 метров, при протяженности ее равной не более одной трети участка (по ширине и длине), выполняющего определенные целевые функции или примыкающего к непокрытым лесной растительностью землям, а также к планируемым на ближайшие 5 лет вырубкам. В горных условиях и в равнинных лесах на склонах крутизной свыше 6° предельная площадь лесосеки составляет не более 3,0 га – Особенности, п. 19. Правила пожарной безопасности (пункт 15.3) запрещают осуществление мер предупреждения лесных пожаров, связанных со сплошными рубками.
	а) защитные полосы лесов, расположенные вдоль железнодорожных путей общего пользования, федеральных автомобильных дорог общего пользования, автомобильных дорог общего пользования, находящихся в собственности субъектов Российской Федерации	На основной их части в соответствии с породным составом и состоянием насаждений ведутся выборочные рубки лесных насаждений умеренной, умеренно-высокой и высокой интенсивности. В опушечной части полос шириной 50–100 м высокоинтенсивными рубками ухода в молодняках (со снижением сомкнутости до 0,5–0,4) формируются устойчивые сложные и разновозрастные насаждения, в последующем поддерживаемые выборочными рубками слабой и умеренной интенсивности – Особенности, п. 23.
	б) зеленые зоны;	Запрещаются (ЛК РФ, ст.106, ч. 5; Особенности, п. 33): 1) использование токсичных химических препаратов для охраны и защиты лесов, в том числе в научных целях; 2) осуществление видов деятельности в сфере охотничьего хозяйства; 3) разработка месторождений полезных ископаемых (за исключением случаев использования лесных участков, в отношении которых лицензии на пользование недрами получены до дня введения в действие Лесного кодекса Российской Федерации, на срок, не превышающий срока действия таких лицензий); 4) ведение сельского хозяйства, за исключением сенокошения и пчеловодства, а также возведение изгородей в целях сенокошения и пчеловодства; 5) размещение объектов капитального строительства, за исключением гидротехнических сооружений, линий связи, линий электропередачи, подземных трубопроводов. Изменение границ зеленых зон, которое может привести к уменьшению их площади, не допускается (ч. 6, ст. 105, ЛК РФ). При выполнении работ по воспроизводству лесов уход за лесами, обработка почвы при лесовосстановлении, агротехнический уход за лесными культурами осуществляются без применения токсичных химических препаратов – Особенности, п. 10. Ведутся выборочные рубки лесных насаждений от очень слабой до умеренно-высокой интенсивности. Допускается проведение ландшафтных рубок высокой и очень высокой интенсивности при формировании и поддержании полуоткрытых и открытых ландшафтов, которые могут занимать площадь соответственно не более 20 – 25% и 10 – 15% общей площади лесного участка. Размещение ландшафтов устанавливается проектом освоения лесов – Особенности, п. 24.
3.	Ценные леса:	Запрещается проведение сплошных рубок лесных насаждений, за исключением случаев, предусмотренных частью 4 статьи 17, частью 5.1 статьи 21 ЛК РФ – ЛК РФ, ст. 106, ч. 1. Запрещается размещение объектов капитального строительства, за исключением линейных объектов и гидротехнических сооружений – ЛК РФ, ст. 106, ч. 2. Площадь участка сплошной рубки, включая сплошные рубки реконструкции, не должна превышать 5 га при ширине лесосеки не более 100 метров, при протяженности ее равной не более одной трети участка (по ширине и длине), выполняющего определенные целевые функции или примыкающего к непокрытым лесной растительностью землям, а также к планируемым на ближайшие 5 лет вырубкам. В горных условиях и в равнинных лесах на склонах крутизной свыше 6° предельная площадь лесосеки составляет не более 3,0 га – ЛК РФ, ст. 106, ч. 1; Особенности, п. 19.
	а) леса, расположенные в пустынных, полупустынных, лесостепных, лесотундровых зонах, степях, горах	Запрещается проведение сплошных рубок лесных насаждений, за исключением случаев, предусмотренных частью 4 статьи 17, частью 5.1 статьи 21 ЛК РФ. Выборочные рубки лесных насаждений ведутся очень слабой, слабой и умеренной интенсивности, за исключением санитарных рубок, интенсивность которых для вырубки погибших, поврежденных и малоценных насаждений может достигать очень высокой интенсивности, устанавливаемой Правилами заготовки древесины – Особенности, п. 26. Запрещается размещение объектов капитального строительства, за исключением линейных объектов и гидротехнических сооружений – ЛК РФ, ст. 106, ч. 2
	б) нерестоохранные полосы	Запрещается проведение сплошных рубок лесных насаждений, за исключением случаев, предусмотренных частью 4 статьи 17, частью 5.1 статьи 21 ЛК РФ. Выборочные рубки лесных насаждений ведутся очень слабой, слабой и умеренной интенсивности, за исключением санитарных рубок, интенсивность которых для вырубки погибших, поврежденных и малоценных насаждений может достигать очень высокой интенсивности, устанавливаемой Правилами заготовки древесины – Особенности, п. 26. Запрещается размещение объектов капитального строительства, за исключением линейных объектов и гидротехнических сооружений – ЛК РФ, ст. 106, ч. 2.
II.	Эксплуатационные леса	Ограничения на виды использования лесов отсутствуют – ЛК РФ, ст. 108, ч. 2.

***Особенности** – Особенности использования, охраны, защиты, воспроизводства лесов, расположенных в водоохранных зонах, лесов, выполняющих функции защиты природных и иных объектов, ценных лесов, а также лесов, расположенных на особо защитных участках лесов, утверждённые приказом Рослесхоза от 14.12.2010 г. № 485.

2. Ограничения по видам особо защитных участков лесов

В соответствии с ЛК РФ (статья 102, часть 6) выделение особо защитных участков лесов (ОЗУЛ) и установление их границ осуществляется органами государственной власти, органами местного самоуправления в пределах их полномочий, определенных в соответствии со статьями 81–84 ЛК РФ. Подпунктом 39 статьи 81 ЛК РФ выделение ОЗУЛ и установление их границ отнесено к полномочиям органов государственной власти Российской Федерации.

ОЗУЛ выделяются в защитных лесах, эксплуатационных лесах, резервных лесах (часть 1 статьи 107 ЛК РФ).

Согласно постановлению Правительства Российской Федерации от 23.09.2010 № 736 «О Федеральном агентстве лесного хозяйства» выделение особо защитных участков, установление и изменение их границ (подпункт 5.4.4.) осуществляет Рослесхоз.

Выделение особо защитных участков, установление и изменение их границ на территории Иркутской области по состоянию на 01.01.2018 г. Рослесхозом не осуществлено.

Перечень ОЗУЛ отражен в статье 102, части 3 ЛК РФ. Он не носит исчерпывающий характер, так как предусматривает наличие «других особо защитных участков лесов», не конкретизируя каких именно.

Лесоустроительная инструкция, утвержденной приказом Минприроды России от 29.03.2018 г. № 122, содержит нормативы и признаки выделения ОЗУЛ. Она приводит расширенный перечень ОЗУЛ по сравнению с ЛК РФ (таблица В1).

Поскольку проектирование ОЗУЛ в Нукутском лесничестве не проведено, в практической деятельности (при отводах лесосек, проведении рубок и др.) необходимо руководствоваться нормативами и признаками выделения ОЗУЛ, отражёнными в таблице В1.

Таблица В1

Нормативы и признаки выделения особо защитных участков лесов

Наименование особо защитных участков лесов		Нормативы и признаки выделения особо защитных участков лесов
1.	Берегозащитные участки лесов	Участки лесов в границах прибрежных защитных полос, ширина которых составляет: для берега водного объекта с обратным или нулевым уклоном – 30 м для берега водного объекта с уклоном до трех градусов – 40 метров для берега водного объекта с уклоном три и более градуса – 50 м для расположенных в границах болот проточных и сточных озер и соответствующих водотоков – 50 м для рек, озер, водохранилищ, имеющих особо ценное рыбохозяйственное значение (места нереста, нагула, зимовки рыб и других водных биологических ресурсов) независимо от уклона прилегающих земель – 200 м
2.	Почвозащитные участки лесов, расположенные вдоль склонов оврагов	Леса, расположенные на склоне оврага и полосы лесов шириной до 50 м, примыкающие к кромке оврага
3.	Опушки лесов, граничащие с безлесными пространствами	Опушки лесов шириной 100 м от границы с безлесными пространствами, простирающимися не менее, чем на 2 км от кромки леса
4.	Плюсовые насаждения	Самые высокопродуктивные, высококачественные и устойчивые для данных лесорастительных условий лесные насаждения
5.	Лесосеменные плантации	Специально создаваемые лесные насаждения, предназначенные для массового получения в течение длительного времени ценных по наследственным свойствам семян лесных растений
6.	Постоянные лесосеменные участки	Высокопродуктивные и высококачественные для данных лесорастительных условий участки насаждений или лесных культур известного происхождения, специально созданные (сформированные) для получения с них семян в течение длительного периода
7.	Маточные плантации	Лесные насаждения, создаваемые с использованием вегетативного потомства плюсовых деревьев в целях их массового вегетативного размножения
8.	Архивы клонов плюсовых деревьев	Лесные насаждения, создаваемые с использованием вегетативного потомства плюсовых деревьев в целях сохранения их генофонда и изучения наследственных свойств.
9.	Испытательные лесные культуры	Лесные культуры, создаваемые по специальным методикам семенным потомством плюсовых деревьев, плюсовых лесных насаждений, лесосеменных плантаций первого порядка и постоянных лесосеменных участков с целью их генетической оценки
10.	Популяционно-экологические лесные культуры	Опытные лесные культуры, создаваемые потомствами нескольких эдафотипов лучших для конкретного региона климатипов в двух-трех наиболее распространенных типах лесорастительных условий с целью их испытания в данном регионе и выделения сортов-популяций
11.	Географические лесные культуры	Опытные лесные культуры, создаваемые семенным потомством наиболее характерных популяций нескольких экотипов (климатипов) с целью их испытания в новых условиях
12.	Участки леса с наличием плюсовых деревьев	Участки леса с наличием деревьев лучших по продуктивности и хозяйственной ценности с охранной зоной (при наличии паспорта)
13.	Заповедные лесные участки	Сформировавшиеся естественным путем в течение длительного периода, малонарушенные хозяйственной деятельностью и рекреацией небольшие по площади участки лесов, расположенные в границах лесных участков, предоставленных для заготовки древесины

Наименование особо защитных участков лесов		Нормативы и признаки выделения особо защитных участков лесов
14.	Участки лесов с наличием реликтовых и эндемичных растений	Участки лесов с наличием реликтовых и эндемичных растений, занесенных в Международную Красную книгу, Красную книгу Российской Федерации и красные книги субъектов Российской Федерации
15.	Места обитания редких и находящихся под угрозой исчезновения диких животных	Участки лесов, являющиеся местами обитания редких и находящихся под угрозой исчезновения диких животных, занесенных в Международную Красную книгу, Красную книгу Российской Федерации и красные книги субъектов Российской Федерации
16.	Полосы лесов в горах вдоль верхней их границы с безлесным пространством	Полосы леса в горных районах шириной 200 м вдоль верхней его границы с безлесными пространствами
17.	Небольшие участки лесов, расположенные среди безлесных пространств	Участки лесов до 100 га, расположенные среди безлесных пространств
18.	Защитные полосы лесов вдоль гребней и линий водоразделов	Полосы лесов шириной 200 м в горных районах, расположенные вдоль гребней и линий водоразделов по границам водосборов площадью более 2,5 тыс. га, при крутизне склонов, образующих гребни и линии водоразделов более 20 градусов
19.	Участки леса на крутых горных склонах	Участки леса на склонах крутизной более 30 градусов независимо от экспозиции склона
20.	Особо охранные части государственных природных заказников	Участки лесов в границах государственных природных заказников, площадь которых определяется при их образовании (выделяются в случае, когда на отдельных лесных участках государственных природных заказников устанавливается режим пользования более строгий, чем на остальной территории)
21.	Леса в охранных зонах государственных природных заповедников, национальных парков, природных парков и памятников, а также территориях, зарезервированных для создания особо охраняемых природных территорий федерального значения	Участки лесов в границах охранных зон, площадь которых определяется при их образовании, но не менее полосы шириной 1000 м вдоль их границ
22.	Объекты национального лесного наследия	Участки лесов, имеющие научное, историческое, культурное, религиозное значение, и малонарушенные лесные территории
23.	Участки лесов вокруг глухариных токов	Участки лесов в радиусе 300 м вокруг глухариных токов из расчета не более 3 таких участков лесов на 10 тыс. га лесов
24.	Участки лесов вокруг естественных солонцов	Участки леса в радиусе 500 м вокруг естественных солонцов
25.	Полосы лесов по берегам рек или иных водных объектов, заселенных бобрами	Полосы лесов по каждому берегу реки с шириной, равной ширине водоохраной зоны.
26.	Медоносные участки лесов	Приспевающие, спелые и перестойные лесные насаждения с преобладанием липы, акации белой в радиусе трех километров вокруг постоянных пасек
27.	Постоянные пробные площади	Лесные участки, покрытые лесной растительностью, предназначенные для детального обмера деревьев при проведении очередного лесоустройства и описания динамики изменения таксационных показателей деревьев до их возраста рубки, закрепленные на местности лесоустроительными или лесохозяйственными знаками и нанесенные на лесоустроительные планшеты
28.	Участки лесов вокруг санаториев, детских лагерей, домов отдыха, пансионатов, туристических баз и других лечебных и оздоровительных учреждений	Участки лесов в радиусе 1 км вокруг санаториев, детских лагерей, домов отдыха, пансионатов, туристических баз и других лечебных и оздоровительных учреждений (выделяются, если они не находятся в пределах первой, второй и третьей зон округов санитарной (горно-санитарной) охраны лечебно-оздоровительных местностей и курортов, в лесах зеленых зон, лесопарковых зон)
29.	Участки лесов вокруг минеральных источников, используемых в лечебных и оздоровительных целях или имеющих перспективное значение	Участки лесов в радиусе 1 км вокруг минеральных источников (выделяются, если они не находятся в пределах первой, второй и третьей зон округов санитарной (горно-санитарной) охраны лечебно-оздоровительных местностей и курортов или в лесах иных категорий защитных лесов с аналогичным режимом ведения лесного хозяйства и использования лесов)
30.	Полосы лесов вдоль трасс туристических маршрутов	Полосы лесов шириной 100 м в каждую сторону от туристического маршрута федерального или регионального значения
31.	Участки лесов вокруг сельских населенных пунктов и садовых товариществ	Участки шириной 1 км вокруг сельских населенных пунктов и садовых товариществ

Источник: пункт 23 Лесоустроительной инструкции, утвержденной приказом Минприроды России от 29.03.2018 № 122.

В соответствии с действующим законодательством введены некоторые ограничения по видам ОЗУЛ (таблица 19).

Таблица 19

Ограничения по видам особо защитных участков

№ п/п	Виды особо защитных участков лесов	Ограничения использования лесов
1	2	3
1.	Берегозащитные участки лесов;	Запрещается (ст. 107 ЛК РФ): - проведение сплошных рубок лесных насаждений, за исключением случаев, предусмотренных частью
2.	Почвозащитные участки лесов, расположенные вдоль склонов оврагов;	4 статьи 17, частью 5.1 статьи 21 ЛК РФ; ведение сельского хозяйства, за исключением сенокошения и пчеловодства; размещение объектов капитального строительства, за исключением линейных объектов и гидротехнических сооружений. В прибрежных защитных полосах: лесовосстановление осуществляется методами, исключающими сплошную распашку земель – Особенности*, п. 12; согласно ст. 65 Водного кодекса запрещаются: использование сточных вод для удобрения почв; размещение кладбищ, скотомогильников, мест захоронения отходов производства и потребления, радиоактивных, химических, взрывчатых, токсичных, отравляющих и ядовитых веществ; осуществление авиационных мер по борьбе с вредителями и болезнями растений; движение и стоянка транспортных средств (кроме специальных транспортных средств), за исключением их движения по дорогам и стоянки на дорогах и в специально оборудованных местах, имеющих твердое покрытие. Не допускается интродукция видов (пород) деревьев, кустарников, лиан, других лесных растений, которые не произрастают в естественных условиях в данном лесном районе – Особенности, п. 15. Проведение выборочных рубок допускается только в целях вырубки погибших и поврежденных лесных насаждений – Особенности, п. 27. Запрещается создание лесоперерабатывающей инфраструктуры - Особенности, п. 29. Использование лесов в целях создания лесных плантаций не допускается - Особенности, п. 30.

№ п/п	Виды особо защитных участков лесов	Ограничения использования лесов
1	2	3
3.	Опушки лесов, граничащие с безлесными пространствами;	Запрещается (ст. 107 ЛК РФ): проведение сплошных рубок лесных насаждений, за исключением случаев, предусмотренных частью 4 статьи 17, частью 5.1 статьи 21 ЛК РФ; ведение сельского хозяйства, за исключением сенокошения и пчеловодства; размещение объектов капитального строительства, за исключением линейных объектов и гидротехнических сооружений. Не допускается интродукция видов (пород) деревьев, кустарников, лиан, других лесных растений, которые не произрастают в естественных условиях в данном лесном районе – Особенности, п. 15. Проведение выборочных рубок допускается только в целях вырубки погибших и поврежденных лесных насаждений – Особенности, п. 27. Запрещается создание лесоперерабатывающей инфраструктуры - Особенности, п. 29. Использование лесов в целях создания лесных плантаций не допускается - Особенности, п. 30.
4.	Плюсовые лесные насаждения;	Запрещается (ст. 107 ЛК РФ): проведение сплошных рубок лесных насаждений, за исключением случаев, предусмотренных частью4 статьи 17, частью 5.1 статьи 21 ЛК РФ; ведение сельского хозяйства, за исключением сенокошения и пчеловодства; размещение объектов капитального строительства, за исключением линейных объектов и гидротехнических сооружений. Не допускается интродукция видов (пород) деревьев, кустарников, лиан, других лесных растений, которые не произрастают в естественных условиях в данном лесном районе – Особенности, п. 15. На постоянных лесосеменных участках допускается проведение выборочных рубок в порядке ухода за плодоношением древесных пород. На других особо защитных участках лесов допускается только проведение выборочных и сплошных рубок погибших лесных насаждений – Особенности, п. 27. Запрещается создание лесоперерабатывающей инфраструктуры – Особенности, п. 29. Использование лесов в целях создания лесных плантаций не допускается – Особенности, п. 30.
5.	Лесосеменные плантации;	
6.	Постоянные лесосеменные участки;	
7.	Маточные плантации;	
8.	Архивы клонов плюсовых деревьев;	
9.	Испытательные лесные культуры;	
10.	Популяционно-экологические лесные культуры;	
11.	Географические лесные культуры;	
12.	Участки леса с наличием плюсовых деревьев;	
13.	Заповедные лесные участки;	Запрещается (ст. 107 ЛК РФ): проведение рубок лесных насаждений; использование токсичных химических препаратов для охраны и защиты лесов, в том числе в научных целях; ведение сельского хозяйства; разработка месторождений полезных ископаемых; размещение объектов капитального строительства. Не допускается интродукция видов (пород) деревьев, кустарников, лиан, других лесных растений, которые не произрастают в естественных условиях в данном лесном районе – Особенности, п. 15. Проведение выборочных рубок допускается только в целях вырубки погибших и поврежденных лесных насаждений – Особенности, п. 27. Запрещается создание лесоперерабатывающей инфраструктуры – Особенности, п. 29. Использование лесов в целях создания лесных плантаций не допускается – Особенности, п. 30.
14.	Участки лесов с наличием реликтовых и эндемичных растений;	Запрещается (ст. 107 ЛК РФ): проведение сплошных рубок лесных насаждений, за исключением случаев, предусмотренных частью 4 статьи 17, частью 5.1 статьи 21 ЛК РФ; ведение сельского хозяйства, за исключением сенокошения и пчеловодства; размещение объектов капитального строительства, за исключением линейных объектов и гидротехнических сооружений. Не допускается интродукция видов (пород) деревьев, кустарников, лиан, других лесных растений, которые не произрастают в естественных условиях в данном лесном районе – Особенности, п. 15. Проведение выборочных рубок допускается только в целях вырубки погибших и поврежденных лесных насаждений – Особенности, п. 27. Запрещается создание лесоперерабатывающей инфраструктуры – Особенности, п. 29. Использование лесов в целях создания лесных плантаций не допускается - Особенности, п. 30.
15.	Места обитания редких и находящихся под угрозой исчезновения диких животных;	Запрещается (ст. 107 ЛК РФ): проведение сплошных рубок лесных насаждений, за исключением случаев, предусмотренных частью 4 статьи 17, частью 5.1 статьи 21 ЛК РФ; ведение сельского хозяйства, за исключением сенокошения и пчеловодства; размещение объектов капитального строительства, за исключением линейных объектов и гидротехнических сооружений. Не допускается интродукция видов (пород) деревьев, кустарников, лиан, других лесных растений, которые не произрастают в естественных условиях в данном лесном районе – Особенности, п. 15. Проведение выборочных рубок допускается только в целях вырубки погибших и поврежденных лесных насаждений – Особенности, п. 27. Запрещается создание лесоперерабатывающей инфраструктуры - Особенности, п. 29. Использование лесов в целях создания лесных плантаций не допускается - Особенности, п. 30.
16.	Полосы лесов в горах вдоль верхней их границы с безлесным пространством;	Запрещается (ст. 107 ЛК РФ): проведение сплошных рубок лесных насаждений, за исключением случаев, предусмотренных частью4 статьи 17, частью 5.1 статьи 21 ЛК РФ; ведение сельского хозяйства, за исключением сенокошения и пчеловодства; размещение объектов капитального строительства, за исключением линейных объектов и гидротехнических сооружений. Не допускается интродукция видов (пород) деревьев, кустарников, лиан, других лесных растений, которые не произрастают в естественных условиях в данном лесном районе – Особенности, п. 15. Проведение выборочных рубок допускается только в целях вырубки погибших и поврежденных лесных насаждений – Особенности, п. 27. Запрещается создание лесоперерабатывающей инфраструктуры - Особенности, п. 29. Использование лесов в целях создания лесных плантаций не допускается - Особенности, п. 30.
17.	Небольшие участки лесов, расположенные среди безлесных пространств;	
18.	Защитные полосы лесов вдоль гребней и линий водоразделов;	
19.	Участки леса на крутых горных склонах;	
20.	Особо охранные части государственных природных заказников;	
21.	Леса в охранных зонах государственных природных заповедников, национальных парков, природных парков и памятников, а также территориях, зарезервированных для создания особо охраняемых природных территорий федерального значения;	
22.	Объекты национального лесного наследия;	
23.	Участки лесов вокруг глухариных токов;	
24.	Участки лесов вокруг естественных солонцов;	
25.	Полосы лесов по берегам рек или иных водных объектов, заселенных бобрами;	
26.	Медоносные участки лесов;	
27.	Постоянные пробные площади;	
28.	Участки лесов вокруг санаториев, детских лагерей, домов отдыха, пансионатов, туристических баз и других лечебных и оздоровительных учреждений;	
29.	Участки лесов вокруг минеральных источников, используемых в лечебных и оздоровительных целях или имеющих перспективное значение;	
30.	Полосы лесов вдоль трасс туристических маршрутов;	
31.	Участки лесов вокруг сельских населенных пунктов и садовых товариществ.	

***Особенности** – Особенности использования, охраны, защиты, воспроизводства лесов, расположенных в водоохранных зонах, лесов, выполняющих функции защиты природных и иных объектов, ценных лесов, а также лесов, расположенных на особо защитных участках лесов, утверждённые приказом Рослесхоза от 14.12.2010 г. № 485.

3. Ограничения по видам использования лесов

Таблица В2

Ограничения по видам использования лесов

Виды использования лесов	Ограничения
Для всех видов использования лесов.	Согласно п. 14 Санитарных правил** при использовании лесов не допускается: загрязнение лесов отходами производства и потребления и выбросами, радиоактивными и другими вредными веществами, иное неблагоприятное воздействие на леса; невыполнение или несвоевременное выполнение работ по очистке лесосек, а также работ по приведению лесных участков, предоставленных физическим или юридическим лицам в пользование в установленном лесным законодательством порядке, в состояние, пригодное для использования этих участков по целевому назначению, или работ по их рекультивации; уничтожение либо повреждение мелиоративных систем и дорог, расположенных в лесах; уничтожение либо повреждение лесохозяйственных знаков, феромонных ловушек и иных средств защиты леса; уничтожение (разорение) муравейников, гнезд, нор или других мест обитания животных. Согласно статьи 59 ЛК РФ в целях сохранения редких и находящихся под угрозой исчезновения видов деревьев, кустарников, лиан, иных лесных растений, занесенных в Красную книгу Российской Федерации или красные книги субъектов Российской Федерации, может запрещаться осуществление деятельности, негативное воздействие которой приведет или может привести к сокращению численности таких растений и (или) ухудшению среды их обитания, либо могут устанавливаться ограничения осуществления этой деятельности.
Заготовка древесины.	При заготовке древесины не допускается и запрещается (п.14 Правил заготовки древесины, утвержденных приказом Минприроды России от 13.09.2016 № 474): использование русел рек и ручьёв в качестве трасс волоков и лесных дорог; повреждение лесных насаждений, растительного покрова и почв, захламление лесов промышленными и иными отходами за пределами лесосеки на смежных с ними 50-метровых полосах; повреждение дорог, мостов, просек, осушительной сети, дорожных, гидромелиоративных и других сооружений, русел рек и ручьев; повреждение дорог, мостов, просек, осушительной сети, дорожных, гидромелиоративных и других сооружений, русел рек и ручьев; оставление завалов (включая срубленные и оставленные на лесосеке деревья) и срубленных зависших деревьев, повреждение или уничтожение подроста, подлежащего сохранению; уничтожение или повреждение граничных, квартальных, лесосечных и других столбов и знаков; рубка и повреждение деревьев, не предназначенных для рубки и подлежащих сохранению в соответствии с настоящими Правилами и лесным законодательством Российской Федерации, в том числе источников обсеменения и плюсовых деревьев; заготовка древесины по истечении разрешенного срока (включая предоставление отсрочки), а также заготовка древесины после приостановления или прекращения права пользования лесным участком; оставление не вывезенной в установленный срок (включая предоставление отсрочки) древесины на лесосеке; вывозка, трелевка древесины в места, не предусмотренные проектом освоения лесов или технологической картой лесосечных работ; не допускается невыполнение или несвоевременное выполнение работ по очистке лесосеки; не допускается уничтожение верхнего плодородного слоя почвы вне волоков и погрузочных площадок. Для предотвращения усыхания деревьев по опушкам вырубок не допускается проведение чересполосных рубок в еловых и пихтовых древостоях - п. 15 Санитарных правил. При оставлении (хранении) заготовленной древесины в лесах в весенне-летний период на срок более 30 дней необходимо принять меры по предохранению ее от заселения стволовыми вредителями. Сроки запрета хранения (оставления) в лесу неокоренной (незащищенной) заготовленной древесины по лесным районам установлены для Среднесибирского подтаежно-лесостепного района – с 15 апреля по 15 сентября. В зависимости от погодных условий сроки хранения в лесу неокоренной заготовленной древесины могут изменяться уполномоченными органами, но не более чем на 15 дней от установленного настоящими Правилами срока – п. 16 Санитарных правил. Химическая обработка древесины, предназначенной для сплава, запрещается. – п. 17 Санитарных правил. Заготовленная древесина, заселенная стволовыми вредителями, до их вылета должна быть обработана инсектицидами или окорена (кора сожжена с соблюдением утвержденных в установленном порядке правил пожарной безопасности в лесах). При заселении заготовленной древесины стволовыми вредителями, в отношении которых применение мер защиты малоэффективно или невозможно, необходим срочный вывоз этой древесины из леса - п. 18 Санитарных правил.
Заготовка живицы.	Не допускается проведение подсочки: лесных насаждений в очагах вредных организмов до их ликвидации; лесных насаждений, повреждённых и ослабленных вследствие воздействия лесных пожаров, вредных организмов и других негативных факторов; лесных насаждений в лесах, где в соответствии с законодательством запрещается проведение сплошных или выборочных рубок спелых и перестойных лесных насаждений в целях заготовки древесины; постоянных лесосеменных участков, лесосеменных плантаций, плюсовых деревьев, семенников, семенных куртин и полос; сосновых лесных насаждений, произрастающих на заболоченных почвах и ослабленных сосновых лесных насаждений с применением серной кислоты. Запрещается превышение общей ширины межкарровых ремней на стволах деревьев и предельно допустимых значений паузы вздымки, шага подновки, глубины подновки и желобка. Заготовка живицы осуществляется способами, исключающими возникновение очагов вредных организмов и усыхание деревьев – п. 23 Санитарных правил.
Заготовка и сбор недревесных лесных ресурсов.	Запрещается использовать для заготовки и сбора недревесных лесных ресурсов виды растений, занесённые в Красную книгу Российской Федерации, Красную книгу Иркутской области, признаваемые наркотическими средствами в соответствии Федеральным законом от 08.01.1998 г. № 3-ФЗ, а также включённых в перечень видов, заготовка древесины которых запрещена Не допускается: заготовка пнёвого осмола на берегозащитных и почвозащитных участках лесов вдоль водных объектов, на склонах гор, в молодняках с полнотой 0,8–1,0; рубка растущих деревьев для заготовки бересты, веточного корма, сосновых, пихтовых, еловых лап, древесной зелени; сбор лесной подстилки в лесах, выполняющих функции защиты природных и иных объектов. Сбор недревесных лесных ресурсов (коры деревьев и кустарников, хвороста, веточного корма, еловой, пихтовой и сосновой лапы, елей для новогодних праздников, лесной подстилки) осуществляется способами, исключающими возникновение очагов вредных организмов и усыхание деревьев – п. 23 Санитарных правил.
Заготовка пищевых лесных ресурсов и сбор лекарственных растений.	Запрещается осуществлять заготовку и сбор грибов и дикорастущих растений, виды которых занесены в Красную книгу Российской Федерации, Красную книгу Иркутской области, или которые признаются наркотическими средствами в соответствии Федеральным законом от 08.01.1998 г. № 3-ФЗ. Не допускается: осуществлять использование лесов способами, ведущих к истощению ресурсов, имеющими негативное воздействие на состояние и воспроизводство лесов, водных объектов; рубка деревьев и кустарников при заготовке орехов, а также применение способов, приводящих к их повреждению; вырывать грибы с грибницей, переворачивать мох и лесную подстилку, уничтожать старые грибы; превышать нормы нагрузки на дерево высверливаемых каналов при заготовке берёзового сока; при заготовке черемши, папоротника вырывать растения с корнями, повреждать листья и корневища папоротника; заготавливать лекарственные растения в объёмах, не обеспечивающих своевременное восстановление растений и воспроизводство запасов сырья. Заготовка пищевых лесных ресурсов осуществляются способами, исключающими возникновение очагов вредных организмов и усыхание деревьев – п. 23 Санитарных правил.
Осуществления видов деятельности в сфере охотничьего хозяйства.	При ведении охотничьего хозяйства не допускается: нанесение вреда окружающей среде и здоровью человека; осуществление биотехнических мероприятий способами, вызывающими возникновение эрозии почв, негативное воздействие на состояние и воспроизводство лесов, а также на состояние водных и других природных объектов; нарушение прав и законных интересов других лиц, использующих леса для других целей, предусмотренных лесным законодательством.

Виды использования лесов	Ограничения
Ведение сельского хозяйства.	При ведении сельского хозяйства не допускается: ограничение прав граждан на свободное и бесплатное посещение лесов; негативное воздействие на состояние и воспроизводство лесов, а также на состояние водных и других природных объектов, возникновение эрозии почв; использование для сенокошения, выпаса сельскохозяйственных животных и выращивания сельскохозяйственных культур, не покрытых лесной растительностью земель после проведения на них лесовосстановления. Пастьба скота запрещается: на участках, занятых лесными культурами, молодняками ценных древесных пород, в насаждениях с жизнеспособным подростом до достижения им высоты, исключающей повреждение вершин скотом; на селекционно-семеноводческих объектах; на участках с проектируемыми мероприятиями по содействию естественному лесовозобновлению и лесовосстановлению хвойными породами; на легкоразмываемых почвах; пастьба коз запрещается на неогороженных лесных участках или без привязи. Использование пестицидов и агрохимикатов для ведения сельского хозяйства в лесах осуществляется в соответствии с Федеральным законом «О безопасном обращении с пестицидами и агрохимикатами» и гигиеническими требованиями и с учетом требований санитарных правил, утвержденных в соответствии с Федеральным законом «О санитарно-эпидемиологическом благополучии населения».
Осуществление научно-исследовательской деятельности, образовательной деятельности.	При использовании лесов для осуществления научно-исследовательской деятельности, образовательной деятельности, запрещается: повреждение лесных насаждений, растительного покрова и почв за пределами предоставленного лесного участка; захламление предоставленного лесного участка и территории за его пределами строительным и бытовым мусором, отходами древесины, иными видами отходов; загрязнение площади предоставленного лесного участка и территории за его пределами химическими и радиоактивными веществами; проезд транспортных средств и иных механизмов по произвольным маршрутам вне дорог за пределами предоставленного лесного участка.
Осуществление рекреационной деятельности.	При использовании лесов для осуществления рекреационной деятельности запрещается: осуществление рекреационной деятельности способами, наносящими вред окружающей среде и здоровью человека; препятствование праву граждан пребыванию в лесах. При осуществлении рекреационной деятельности в лесах не допускается: повреждение лесных насаждений, растительного покрова и почв за пределами предоставленного лесного участка; захламление площади предоставленного лесного участка и прилегающих территорий за пределами предоставленного лесного участка бытовым мусором, иными видами отходов; проезд транспортных средств и иных механизмов по произвольным, неустановленным маршрутам. Не допускается ухудшение санитарного и лесопатологического состояния лесов - п. 20 Санитарных правил.
Создание лесных плантаций и их эксплуатация.	Согласно п. 30 Особенностей* использование лесов, выполняющих функции защиты природных и иных объектов, ценных лесов и лесов, расположенных на особо защитных участках лесов, в целях создания лесных плантаций не допускается.
Выращивание лесных плодовых, ягодных, декоративных растений, лекарственных растений.	Согласно п. 13 «Правил использования лесов для выращивания лесных плодовых, ягодных, декоративных растений, лекарственных растений», утверждённых приказом Рослесхоза использование лесных участков, на которых встречаются виды растений, занесенные в Красную книгу Российской Федерации, красные книги субъектов Российской Федерации, для выращивания лесных плодовых, ягодных, декоративных растений, лекарственных растений запрещается в соответствии со статьей 59 Лесного кодекса Российской Федерации
Выращивание посадочного материала лесных растений (саженцев, сеянцев).	Запрещается использовать семена лесных растений для посева в случаях, если их сортовые или посевные качества не проверены или не соответствуют требованиям государственных стандартов, иных нормативных документов в области семеноводства. Использование лесных участков, на которых встречаются виды растений, занесенные в Красную книгу Российской Федерации, красные книги субъектов Российской Федерации, для выращивания посадочного материала лесных растений (саженцев, сеянцев) запрещается в соответствии со статьей 59 Лесного кодекса Российской Федерации.
Выполнение работ по геологическому изучению недр, разработки месторождений полезных ископаемых.	При обустройстве объектов, связанных с выполнением работ по геологическому изучению недр, разработки месторождений полезных ископаемых, не допускается развитие эрозионных процессов на занятой и прилегающей территории. При выполнении работ по геологическому изучению недр и разработке месторождений полезных ископаемых запрещается: валка деревьев и расчистка лесных участков от древесной растительности с помощью бульдозеров, захламление древесными остатками приграничных полос и опушек; повреждение стволов и скелетных корней опушечных деревьев; хранение свежесрубленной древесины в лесу в летний период без специальных мер защиты; затопление и длительное подтопление лесных насаждений; захламление лесов строительными, промышленными, древесными, бытовыми и иными отходами, мусором; загрязнение лесов химическими и радиоактивными веществами; проезд транспортных средств и иных механизмов по произвольным, неустановленным маршрутам. Не допускается ухудшение санитарного состояния лесов, расположенных на предоставленных гражданам и юридическим лицам лесных участках и лесных участках, прилегающих к ним, при использовании лесов для выполнения работ по геологическому изучению недр, разработки месторождений полезных ископаемых – п.25 Санитарных правил.
Строительство и эксплуатация водохранилищ и иных искусственных водных объектов, а также гидротехнических сооружений, морских портов, морских терминалов, речных портов, причалов	Устанавливаются Водным кодексом Российской Федерации. Не допускается ухудшение санитарного состояния лесов, расположенных на предоставленных гражданам и юридическим лицам лесных участках и лесных участках, прилегающих к ним, при использовании лесов для строительства и эксплуатации водохранилищ, иных искусственных водных объектов, а также гидротехнических сооружений, морских портов, морских терминалов, речных портов, причалов – п.25 Санитарных правил.
Строительство, реконструкция, эксплуатация линейных объектов.	При использовании лесов в целях строительства, реконструкции и эксплуатации автомобильных и железных дорог не допускается нарушение поверхностного и внутрипочвенного стока вод, затопление или заболачивание лесных участков вдоль дорог, возникновение эрозионных процессов. При осуществлении строительства, реконструкции и эксплуатации линейных объектов запрещается: повреждение лесных насаждений, растительного покрова и почв за пределами предоставленного лесного участка; захламление прилегающих территорий за пределами предоставленного лесного участка строительным и бытовым мусором, отходами древесины, иными видами отходов; загрязнение площади предоставленного лесного участка и территории за его пределами химическими и радиоактивными веществами; проезд транспортных средств и иных механизмов по произвольным, неустановленным маршрутам за пределами предоставленного лесного участка. Не допускается ухудшение санитарного состояния лесов, расположенных на предоставленных гражданам и юридическим лицам лесных участках и лесных участках, прилегающих к ним, при использовании лесов для строительства, реконструкции, эксплуатации линейных объектов – п. 25 Санитарных правил.
Переработка древесины и иных лесных ресурсов.	В соответствии с частью 2 статьи 14 ЛК РФ в защитных лесах запрещается размещение объектов лесоперерабатывающей инфраструктуры. При использовании лесов для переработки древесины и иных лесных ресурсов не допускается: проведение работ и строительство сооружений, вызывающих нарушение поверхностного и внутрипочвенного стока вод, затопление или заболачивание лесных участков; захламление предоставленного лесного участка и прилегающих территорий за пределами предоставленного лесного участка строительным и бытовым мусором, отходами древесины и иными видами отходов; загрязнение площади предоставленного лесного участка и территории за его пределами химическими и радиоактивными веществами; проезд транспортных средств и иных механизмов по произвольным, не установленным маршрутам за пределами предоставленного лесного участка. Не допускается ухудшение санитарного состояния лесов, расположенных на предоставленных гражданам и юридическим лицам лесных участках и лесных участках, прилегающих к ним, при использовании лесов для переработки древесины и иных лесных ресурсов – п.25 Санитарных правил.
Осуществление религиозной деятельности.	Запрещается: захламление участка бытовыми отходами, проезд транспорта по произвольным маршрутам; повреждение лесных насаждений.

Примечания:

1. Перечень особей видов, занесённых в Красную книгу Иркутской области, утверждён постановлением Правительства Иркутской области от 13.05.2015 г. № 235-пп «Об утверждении перечня редких и находящихся под угрозой исчезновения растений, животных и других организмов, обитающих (произрастающих) на территории Иркутской области и включаемых в Красную книгу Иркутской области».

2. Виды древесных и кустарниковых растений, заготовка древесины которых запрещена, отражены в приказе Рослесхоза от 05.12.2011 г. № 513 «Об утверждении перечня видов (пород) деревьев и кустарников, заготовка древесины которых не допускается».

3.*Особенности – Особенности использования, охраны, защиты, воспроизводства лесов, расположенных в водоохранных зонах, лесов, выполняющих функции защиты природных и иных объектов, ценных лесов, а также лесов, расположенных на особо защитных участках лесов, утверждённые приказом Рослесхоза от 14.12.2010 г. № 485.

4. **Санитарные правила – Правила санитарной безопасности в лесах, утвержденные постановлением Правительства Российской Федерации от 20.05.2017 г. № 607.

Лесохозяйственный регламент разработан в 2018 году инженером 2 категории филиала ФГБУ «Рослесинфорг» «Прибайкаллеспроект» Карпенко О.П.

ПРИЛОЖЕНИЯ

Приложение № 1. НОРМАТИВНО-ТЕХНОЛОГИЧЕСКИЕ КАРТЫ НА ВЫПОЛНЕНИЕ ЛЕСОХОЗЯЙСТВЕННЫХ, ЛЕСОВОССТАНОВИТЕЛЬНЫХ И ПРОТИВОПОЖАРНЫХ РАБОТ

НОРМАТИВНО-ТЕХНОЛОГИЧЕСКАЯ КАРТА № 1
на рубки ухода в молодняках *(кусторезом)*
на 1 га

Наименование работ	Ед. изм.	Объем работ на принятую ед. изм. готового объекта	Состав агрегата трактора, машины, орудия	Тарифный разряд работ	Наименование норматив. документа	Нормы выработки		Потребное количество времени (по утверждённым нормам)	
						на агр./ смену	на чел./ день	агр./ смена	чел./ день
А	1	2	3	4	5	6	7	8	9
Подготовка пилы к работе, спиливание, переход от деревца к деревцу (хворост не очищенный, длиной 2,1-6 м)	скл. м³	40,00	Кусторез	10	ТНВ на рубки ухода стр.70.т.65 п.10 Москва 1999 г		36,80	1,09	1,09
Хворост длиной от 2,1 до 6 м с подноской сбором и укладкой в кучи 1м*1м	скл. м³	40,00		10	ТНВ на рубки ухода стр.69.т.64 Москва 1999 г		22,20		1,80
Доставка рабочих к месту работы и обратно (бригада 5 чел.)	смена		автомобиль ГАЗ-66	10				0,05	0,05

НОРМАТИВНО-ТЕХНОЛОГИЧЕСКАЯ КАРТА № 2
на рубки ухода в молодняках *(ручным способом)*
на 1 га

Наименование работ	Ед. изм.	Объем работ на принятую ед. изм. готового объекта	Состав агрегата трактора, машины, орудия	Тариф ный разряд работ	Наименование норматив. документа	Нормы выработки		Потребное количество времени (по утверждённым нормам)	
						на агр./ смену	на чел./ день	агр./ смена	чел./ день
А	1	2	3	4	5	6	7	8	9
Рубка, сбор, вынос хвороста и сучьев на расстояние до 50 м., и укладка хвороста и сучьев длиной до 6 м и толщиной в комле до 4 см в кучи (хвойные (кроме ели и пихты) и мягколиственные) в кучи размером 1м * 1м, точка инструмента во время работы	скл.м³	30,00		1	ТНВ на рубки ухода стр.69.т.64 Москва 1999 г		9,60		3,13
Доставка рабочих к месту работы и обратно (бригада 4 человека)	смена		а/мобиль повыш. проход. УАЗ	1				0,05	0,50

НОРМАТИВНО-ТЕХНОЛОГИЧЕСКАЯ КАРТА № 3
на прореживание
на 1 га

Наименование работ	Ед. изм.	Объем работ на принятую ед. изм. готового объекта	Состав агрегата трактора, машины, орудия	Тарифный разряд работ	Наименование норматив. документа	Нормы выработки		Потребное количество времени (по утвержд. нормам)	
						на агр./ смену	на чел./ день	агр./ смена	чел./ день
А	1	2	3	4	5	6	7	8	9
1.Валка леса бензомоторными пилами. Объем хлыста 0,13-0,22 кбм. хвойных и мягколиственных пород (состав звена вальщик + лесоруб)	м³	34,00	«Хускварна»	10	ТНВ на рубки ухода стр.11.т.7 Москва 1999 г		40,50		0,84
2.Обрезка сучьев и вершин бензомоторными пилами на лесосеке. Объем хлыста 0,13-0,22 кбм. хвойных и мягколиственных пород (состав звена - обрезчик сучьев)	м³	30,00	«Хускварна»	10	ТНВ на рубки ухода стр.12.т.8 Москва 1999 г		15,80		1,90
3.Раскряжевка хлыстов бензомоторными пилами на лесосеке. Объем хлыста 0,13-0,22 кбм. хвойных и лиственных пород (Состав звена раскряжевщик + разметчик хлыстов)	м³	30,00	«Хускварна»	10	ТНВ на рубки ухода стр.26 т. 22 Москва 1999 г		32,70		0,92
4.Зачистка сучьев после раскряжевки. Объем хлыста 0,13-0,22 кбм. Состав звена - обрезчик сучьев.	м³	30,00	топор	10	ТНВ на рубки ухода стр.37 т.34 Москва 1999 г		45,2		0,66
5.Трелевка хлыстов трактором ТДТ-55, ЛХТ-55 на расстояние до 300м. Объем хлыста 0,13-0,22 кбм. Состав звена - тракторист на трелевке + чекеровщик	м³	30,00	ТДТ-55	10	ТНВ на рубки ухода стр.38 т.35 Москва 1999 г		18,2		1,65
6.Сортировка, штабелевка древесины на верхнем складе. Сортименты длиной 2,1м и более. Объем хлыста 0,13-0,22 кбм. Состав звена - штабелевщик	м³	30,00	ручная	10	ТНВ на рубки ухода стр.50 т.43 Москва 1999 г		9,0		3,33
7.Очистка мест рубок ухода за лесом. Хвойные и мягколиственные породы; количество порубочных остатков более 60 скл. м³ на 1 га. (Состав звена - лесоруб)	склм³	60,00	ручная	10	ТНВ на рубки ухода стр.53 т.46 Москва 1999 г		19,6		3,06
Доставка рабочих к месту работы и обратно (бригада 5 человек)	смена		автомобиль	10				0,03	0,03

НОРМАТИВНО-ТЕХНОЛОГИЧЕСКАЯ КАРТА № 4
на проходные рубки
на 1 га

Наименование работ	Ед. изм.	Объем работ на принятую ед. изм. готового объекта	Состав агрегата трактора, машины, орудия	Тарифный разряд работ	Наименование норматив. документа	Нормы выработки		Потребное количество времени (по утвержд. нормам)	
						на агр./ смену	на чел./ день	агр./ смена	чел./ день
А	1	2	3	4	5	6	7	8	9
1.Валка леса бензомоторными пилами. Объем хлыста 0,23-0,36 кбм. хвойных и мягколиственных пород (состав звена вальщик + лесоруб)	м³	45,00	«Хускварна»	10	ТНВ на рубки ухода стр.11.т.7 Москва 1999 г		54,90		0,82
2.Обрезка сучьев и вершин бензомоторными пилами на лесосеке. Объем хлыста 0,23-0,36 кбм. хвойных и мягколиственных пород (состав звена - обрезчик сучьев)	м³	40,00	«Хускварна»	10	ТНВ на рубки ухода стр.12.т.8 Москва 1999 г		21,50		1,86
3.Раскряжевка хлыстов бензомоторными пилами на лесосеке. Объем хлыста 0,23-0,36 кбм. хвойных и мягколиственных пород (Состав звена раскряжевщик + разметчик хлыстов)	м³	40,00	«Хускварна»	10	ТНВ на рубки ухода стр.26 т. 22 Москва 1999 г		45,70		0,88
4.Зачистка сучьев после раскряжевки. Объем хлыста 0,23-0,36 кбм. (Состав звена - обрезчик сучьев)	м³	40,00	топор	10	ТНВ на рубки ухода стр.37 т.34 Москва 1999 г		52,8		0,76
5.Трелевка хлыстов трактором ТДТ-55, ЛХТ-55 на расстояние до 300м. Объем хлыста 0,23-0,36 кбм. (Состав звена -тракторист на трелевке + чекеровщик)	м³	40,00	ТДТ-55	10	ТНВ на рубки ухода стр.38 т. 35 Москва 1999 г		23,6		1,69
6.Сортировка, штабелевка древесины на верхнем складе. Сортименты длиной 2,1м и более. Объем хлыста 0,23-0,36 кбм. (Состав звена - штабелевщик)	м³	40,00	ручная	10	ТНВ на рубки ухода стр.50 т.43 Москва 1999 г		9,6		4,17
7.Очистка мест рубок ухода за лесом. Хвойные и мягколиственные породы, количество порубочных остатков более 60 скл. м³ на 1 га. Состав звена - лесоруб	склм³	60,00	ручная	10	ТНВ на рубки ухода стр.53 т.46 Москва 1999 г		19,6		3,06
Доставка рабочих к месту работы и обратно (бригада 5 человек)	смена		автомобиль	10				0,03	0,03

НОРМАТИВНО-ТЕХНОЛОГИЧЕСКАЯ КАРТА № 5
на выборочные санитарные рубки
на 1 га

Наименование работ	Ед. изм.	Объем работ на принятую ед. изм. готового объекта	Состав агрегата трактора, машины, орудия	Тарифный разряд работ	Наименование норматив. документа	Нормы выработки		Потребное количество времени (по утвержд. нормам)	
						на агр./ смену	на чел./ день	агр./ смена	чел./ день
1.Валка леса бензомоторными пилами. Объем хлыста 0,37-0,54 кбм. хвойных и мягколиственных. пород (состав звена вальщик + лесоруб)	м³	56,00	«Хускварна»	10	ТНВ на рубки ухода стр.11.т.7 Москва 1999 г		71,00		0,79
2.Обрезка сучьев и вершин бензомоторными пилами на лесосеке. Объем хлыста 0,37-0,54 кбм. хвойных и мягколиственных пород (состав звена - обрезчик сучьев)	м³	50,00	«Хускварна»	10	ТНВ на рубки ухода стр.12.т.8 Москва 1999 г		30,90		1,62
3.Раскряжевка хлыстов бензомоторными пилами на лесосеке. Объем хлыста 0,37-0,54 кбм. хвойных и мягколиственных пород (Состав звена раскряжевщик + разметчик хлыстов)	м³	50,00	«Хускварна»	10	ТНВ на рубки ухода стр.26 т. 22 Москва 1999 г		58,20		0,86
4.Зачистка сучьев после раскряжевки. Объем хлыста 0,37-0,54 кбм. (Состав звена - обрезчик сучьев)	м³	50,00	топор	10	ТНВ на рубки ухода стр.37 т.34 Москва 1999 г		60,0		0,83
5.Трелевка хлыстов трактором ТДТ-55, ЛХТ-55 на расстояние до 300м. Объем хлыста 0,37-0,54 кбм. (Состав звена -тракторист на трелевке + чекеровщик)	м³	50,00	ТДТ-55	10	ТНВ на рубки ухода стр.38 т.35 Москва 1999 г		32,6		1,53
6.Сортировка, штабелевка древесины на верхнем складе. Сортименты длиной 2,1м и более. Объем хлыста 0,37-0,54 кбм. (Состав звена - штабелевщик)	м³	50,00	ручная	10	ТНВ на рубки ухода стр.50 т.43 Москва 1999 г		11,0		4,55
7.Очистка мест рубок ухода за лесом. Хвойные и мягколиственные породы, количество порубочных остатков более 60 скл. м³ на 1 га. (Состав звена - лесоруб)	склм³	60,00	ручная	10	ТНВ на рубки ухода стр.53 т.46 Москва 1999 г		19,6		3,06
Доставка рабочих к месту работы и обратно (бригада 5 человек)	смена		автомобиль	10				0,03	0,03

НОРМАТИВНО-ТЕХНОЛОГИЧЕСКАЯ КАРТА № 6

на прочие лесохозяйственные рубки

на 1 га

Наименование работ	Ед. изм.	Объем работ на принятую ед. изм. готового объекта	Состав агрегата трактора, машины, орудия	Тарифный разряд работ	Наименование норматив. документа	Нормы выработки		Потребное количество времени (по утвержд. нормам)	
						на агр./ смену	на чел./ день	агр./ смена	чел./ день
1.Валка леса бензомоторными пилами. Объем хлыста 0,55-0,76 кбм. хвойных и мягколиственных пород (состав звена вальщик + лесоруб)	$м^3$	193,00	«Хускварна»	10	ТНВ на рубки ухода стр.11.т.7 Москва 1999 г		86,30		2,24
2.Обрезка сучьев и вершин бензомоторными пилами на лесосеке. Объем хлыста 0,55-0,76 кбм. хвойных и мягколиственных пород (состав звена - обрезчик сучьев)	$м^3$	159,00	«Хускварна»	10	ТНВ на рубки ухода стр.12.т.8 Москва 1999 г		37,40		4,25
3.Раскряжевка хлыстов бензомоторными пилами на лесосеке. Объем хлыста 0,55-0,76 кбм. хвойных и мягколиственных пород (Состав звена раскряжевщик + разметчик хлыстов)	$м^3$	159,00	«Хускварна»	10	ТНВ на рубки ухода стр.26 т. 22 Москва 1999 г		69,80		2,28
4.Зачистка сучьев после раскряжевки. Объем хлыста 0,55-0,76 кбм. (Состав звена - обрезчик сучьев)	$м^3$	159,00	топор	10	ТНВ на рубки ухода стр.37 т.34 Москва 1999 г		91,0		1,75
5.Трелевка хлыстов трактором ТДТ-55, ЛХТ-55 на расстояние до 300м. Объем хлыста 0,55-0,76 кбм. (Состав звена -тракторист на трелевке + чекеровщик)	$м^3$	159,00	ТДТ-55	10	ТНВ на рубки ухода стр.38 т.35 Москва 1999 г		39,5		4,03
6.Сортировка, штабелевка древесины на верхнем складе. Сортименты длиной 2,1м и более. Объем хлыста 0,55-0,76 кбм. (Состав звена - штабелевщик)	$м^3$	159,00	ручная	10	ТНВ на рубки ухода стр.50 т.43 Москва 1999 г		12,1		13,14
7.Очистка мест рубок ухода за лесом. Хвойные и мягколиственные породы, количество порубочных остатков более 80 скл. $м^3$ на 1 га. (Состав звена - лесоруб)	$склм^3$	80,00	ручная	10	ТНВ на рубки ухода стр.53 т.46 Москва 1999 г		22,6		3,54
Доставка рабочих к месту работы и обратно (бригада 5 человек)	смена		автомобиль	10				0,03	0,03

НОРМАТИВНО-ТЕХНОЛОГИЧЕСКАЯ КАРТА № 7

на очистку леса от захламленности *(неликвид)*

на 1 га

Наименование работ	Ед. изм.	Объем работ на принятую ед. изм. готового объекта	Состав агрегата трактора, машины, орудия	Тарифный разряд работ	Наименование норматив. Документа	Нормы выработки		Потребное количество времени (по утвержд. нормам)	
						на агр./ смену	на чел./ день	агр./ смена	чел./ день
А	1	2	3	4	5	6	7	8	9
Очистка мест рубок ухода за лесом. Хвойные и мягколиственные породы, количество порубочных остатков более 20 скл. $м^3$ на 1 га. Состав звена - лесоруб	$склм^3$	20,00	ручн	10	ТНВ на рубки ухода стр.53 т.46 Москва 1999 г		13,6		1,47
Доставка рабочих к месту работы и обратно (бригада 5 человек)	смена		а/мобиль	10				0,03	0,03

НОРМАТИВНО-ТЕХНОЛОГИЧЕСКАЯ КАРТА № 8

на очистку от захламленности

на 1 га

Наименование работ	Ед. изм.	Объем работ на принятую ед. изм. готового объекта	Состав агрегата трактора, машины, орудия	Тарифный разряд работ	Наименование норматив. документа	Нормы выработки		Потребное количество времени (по утвержд. нормам)	
						на агр./ смену	на чел./ день	агр./ смена	чел./ день
А	1	2	3	4	5	6	7	8	9
1.Валка леса бензомоторными пилами. Объем хлыста 0,13-0,22 кбм. хвойных и мягколиственных пород (состав звена вальщик + лесоруб)	$м^3$	34,00	«Хускварна»	10	ТНВ на рубки ухода стр.11.т.7 Москва 1999 г		40,50		0,84
2.Обрезка сучьев и вершин бензомоторными пилами на лесосеке. Объем хлыста 0,13-0,22 кбм. хвойных и мягколиственных пород (состав звена - обрезчик сучьев)	$м^3$	30,00	«Хускварна»	10	ТНВ на рубки ухода стр.12.т.8 Москва 1999 г		15,80		1,90
3.Раскряжевка хлыстов бензомоторными пилами на лесосеке. Объем хлыста 0,13-0,22 кбм. хвойных и мягколиственных пород (Состав звена раскряжевщик + разметчик хлыстов)	$м^3$	30,00	«Хускварна»	10	ТНВ на рубки ухода стр.26 т. 22 Москва 1999 г		32,70		0,92
4.Зачистка сучьев после раскряжевки. Объем хлыста 0,13-0,22 кбм. (Состав звена - обрезчик сучьев)	$м^3$	30,00	топор	10	ТНВ на рубки ухода стр.37 т.34 Москва 1999 г		45,2		0,66
5.Трелевка хлыстов трактором ТДТ-55, ЛХТ-55 на расстояние до 300м. Объем хлыста 0,13-0,22 кбм. (Состав звена - тракторист на трелевке + чекеровщик)	$м^3$	30,00	ТДТ-55	10	ТНВ на рубки ухода стр.38 т.35 Москва 1999 г		18,2		1,65
6.Сортировка, штабелевка древесины на верхнем складе. Сортименты длиной 2,1м и более. Объем хлыста 0,13-0,22 кбм. (Состав звена - штабелевщик)	$м^3$	30,00	ручная	10	ТНВ на рубки ухода стр.50 т.43 Москва 1999 г		9,0		3,33
7.Очистка мест рубок ухода за лесом. Хвойные и мягколиственные породы количество порубочных остатков более 20 скл. $м^3$ на 1 га. (Состав звена - лесоруб)	$склм^3$	20,00	ручная	10	ТНВ на рубки ухода стр.53 т.46 Москва 1999 г		13,6		1,47
Доставка рабочих к месту работы и обратно (бригада 5 человек)	смена		автомобиль	10				0,03	0,03

НОРМАТИВНО-ТЕХНОЛОГИЧЕСКАЯ КАРТА № 9

на строительство дороги лесохозяйственного назначения шириной 10 м,

нормообразующие факторы: запас на 1 га 250 кбм., средний объём хлыста 0,77-1,02 кбм.,

условия: зимние, равнинные.

на 1 км

аименование работ	Ед. изм.	Объем работ на принятую ед. изм. готового объекта	Состав агрегата трактора, машины, орудия	Тарифный разряд работ	Наименование норматив. документа	Нормы выработки		Потребное количество времени (по утвержд. нормам)	
						на агр./ смену	на чел./ день	агр./ смена	на чел./ день
Прорубка визиров по заданному направлению, уборка вырубленного хвороста на сторону, заготовка вешек и проведение линий, затеска деревьев на границе визира в насаждениях, км с полнотой 1.0-0.8, сосновые и лиственные	км	1,00		10	ТНВ на рубки ухода стр.73.т.72 п.1 Москва 1999 г		1,90		0,53
Промер визиров (просек, граничных линий)стальной лентой с приготовлением и постановкой пикетных кольев через 100м	км	0,50		10	ТНВ на рубки ухода стр.74.т.72 п.3 Москва 1999 г		3,70		0,14
Сплошной перечет деревьев в насаждениях с ограничением 10 метровой полосы	га	1,00		10	ТНВ на рубки ухода стр.74.т.72 п.5 Москва 1999 г		2,20		0,45
Изготовление из растущего леса. деляночных столбов, копка ям (сосна, обычный грунт)	шт.	0,33		10	ТНВ на рубки ухода стр.74-75.т.72 п.7 Москва 1999 г		8,2		0,04
Валка деревьев	кбм	250,00	вальщик, лесоруб, б/пила	10	ТНВ на рубки ухода стр.11-т.7 Москва 1999 г		105,30		2,37
Обрезка сучьев и вершин б/пилами	кбм	223,00	обрубщик сучьев б/пила	10	ТНВ на рубки ухода стр.12-т.8 Москва 1999 г		43,60		5,11
3.Раскряжевка хлыстов бензомоторными пилами на лесосеке. Объем хлыста 0,77-1,02 кбм. хвойных и мягколиственных пород (Состав звена раскряжевщик + разметчик хлыстов)	$м^3$	223,00	«Хускварна»	10	ТНВ на рубки ухода стр.26 т. 22 Москва 1999 г		81,70		2,73
4.Зачистка сучьев после раскряжевки. Объем хлыста 0,77-1,02 кбм. (Состав звена - обрезчик сучьев)	$м^3$	223,00	топор	10	ТНВ на рубки ухода стр.37 т.34 Москва 1999 г		120,0		1,86
Подбор и сжигание сучьев (очистка мест рубок с учётом по количеству)	кбм	250,00	лесоруб	10	ТНВ на рубки ухода стр.53-т.46 Москва 1999 г		29,20		8,56
Сортировка-штабелёвка (состав звена - штабелевщик)	кбм	223,00		10	ТНВ на рубки ухода стр.50-т.43 Москва 1999 г		13,40		16,64
Трелёвка хлыстов на расстояние до 500 м.	кбм	223,00	ТДТ-40 тракторист, чекеровщик	10	ТНВ на рубки ухода с.39т.35 Москва 1999 г	35,00	35,00	6,37	6,37
Сплошная расчистка от кустарников и мелколесья, сдвигание их в сторону, корчевка кустарников и единичных деревьев, сгребание срезанного и выкорчеванного кустарника, мелколесья на расстояние до 50м, сжигание.	га	1,00		10	МТНВ-л/к 2006г.Москва, лист.20, таб.4.1.6.	1,25	1,25	0,80	0,80
Корчёвка пней диаметром до 30см на полосе шириной 4 м по центру разрыва для проезда противопож. (до 500 шт. на 1 га)	га	0,40	Т-130, тракторист	10	МТНВ-2006г.Москва, лист.16, таб.4.1.1.	0,32	0,32	1,25	1,25
Перемещение пней диаметром до 30см в кучи на расстояние до 400м	га	0,40	Т-130, тракторист	10	МТНВ-2006г.Москва, лист.17, таб.4.1.2.	1,00	1,00	0,40	0,40
Планировка площади на 4-х м. полосе для проезда транспорта (100$м^3$ грунта)	га	0,40	ТДТ-55 ТДТ-40 ДТ-75 Т130	10	МТНВ-2006 Москва лист.21 табл. 4.1.7	2,20	2,20	0,18	0,18
Устройство минерализованных полос по границам разрыва с числом пней до 301-500 шт. на 1 га.	км	1,00	ТДТ-55 ТДТ-40	10	МТНВ-2006 Москва лист.46 таб. 4.1.35	13,40	13,40	0,07	0,07
Доставка рабочих к месту работы и обратно (бригада 4 человека)	смена		автомобиль	10				0,03	0,03

НОРМАТИВНО-ТЕХНОЛОГИЧЕСКАЯ КАРТА № 10

Искусственное лесовосстановление - Посадка стандартным посадочным (сеянцы 3 тыс. шт. на 1 га)

на 1 га

Наименование работ	Ед. изм.	Объем работ на принятую ед. изм. готового объекта	Состав агрегата трактора, машины, орудия	Тарифный разряд работ	Наименование норматив. документа	Нормы выработки		Потребное количество времени (по утвержд. нормам)	
						на агр./ смену	на чел./ день	агр./ смена	чел./ день
А	1	2	3	4	5	6	7	8	9
Изгот.из растущего леса.деляночных столбов (сосна,обычный грунт)	шт.	0,33		10	ТНВ на рубки ухода стр.74-75.т.72 п.7 Москва 1999 г		8,2		0,04
Выкопка пос. материала	га	0,003	МТЗ-82	1	ТНВ (1995г.) с.39	2	2,0	0,00	2,00
Подновление минерализованных полос колесный трактор до 1,5 т., с плугом ПКЛ -70 по периметру учаска под лесные культуры свежих вырубках , шириной 3 м	км	1,20	ДТ-75 ПКЛ-70	1	ТНВ на лесокультурные работы Т.4.1.35. Москва 2006 г	25,50	25,50	0,30	0,30
Выборка сеянцев с погрузкой	тыс.шт.	3,00	вручную	1	ТНВ (1995г.) с.75		15,3		0,20
Сортировка без подсчета	тыс.шт.	3,00	вручную	1	ТНВ (1995г.) с.75		9,4		0,32
Доставка рабочих к месту работы и обратно (бригада 4 человека)	смена		а/мобиль повыш. проход. УАЗ	1					0,50
Разгрузка посадочного материала	т.шт.	3,00	вручную	1			392		0,01
Временная прикопка посадочного материала	т.шт.	3,00	вручную	1	ТНВ на лесокультурные работы Т.30 Москва 1980 г.		58,3		0,05
Посадка с подноской сеянцев под меч Колесова на глубину до 22 см на средней почве без подновления	т.шт.	3,00	вручную	1	ТНВ на лесокультурные работы Т.4.3.6 Москва 2006 г		0,64		4,67

НОРМАТИВНО-ТЕХНОЛОГИЧЕСКАЯ КАРТА № 11

Искусственное лесовосстановление - Посадка стандартным посадочным (сеянцы 4 тыс. шт. на 1 га)

на 1 га

Наименование работ	Ед. изм.	Объем работ на принятую ед. изм. готового объекта	Состав агрегата трактора, машины, орудия	Тарифный разряд работ	Наименование норматив. документа	Нормы выработки		Потребное количество времени (по утвержд. нормам)	
						на агр./ смену	на чел./ день	агр./ смена	чел./ день
А	1	2	3	4	5	6	7	8	9
Изгот.из растущего леса.деляночных столбов (сосна,обычный грунт)	шт.	0,33		10	ТНВ на рубки ухода стр.74-75.т.72 п.7 Москва 1999 г		8,2		0,04
Выкопка пос. материала	га	0,003	МТЗ-82	1	ТНВ (1995г.) с.39	2	2,0	0,00	2,00
Подновление минерализованных полос колесный трактор до 1,5 т., с плугом ПКЛ -70 по периметру учаска под лесные культуры свежих вырубках , шириной 3 м	км	1,20	ДТ-75 ПКЛ-70	1	ТНВ на лесокультурные работы Т.4.1.35. Москва 2006 г	25,50	25,50	0,30	0,30
Выборка сеянцев с погрузкой	тыс.шт.	4,00	вручную	1	ТНВ (1995г.) с.75		15,3		0,26
Сортировка без подсчета	тыс.шт.	4,00	вручную	1	ТНВ (1995г.) с.75		9,4		0,43
Доставка рабочих к месту работы и обратно(бригада 4 человека)	смена		а/мобиль повыш.проход. УАЗ	1			0,5	0,50	0,50
Разгрузка посадочного материала	т.шт.	4,00	вручную	1			392		0,01
Временная прикопка посадочного материала	т.шт.	4,00	вручную	1	ТНВ на лесокультурные работы Т.30 Москва 1980 г.		58,3		0,07
Посадка с подноской сеянцев под меч Колесова на глубину до 22 см на средней почве без подновления	т.шт.	4,00	вручную	1	ТНВ на лесокультурные работы Т.4.3.6 Москва 2006 г		0,64		6,23

НОРМАТИВНО-ТЕХНОЛОГИЧЕСКАЯ КАРТА № 12

Искусственное лесовосстановление - Посев районированных семян лесных хозяйственно (3,6 тыс. шт/га)

на 1 га

Наименование работ	Ед. изм.	Объем работ на принятую ед. изм. готового объекта	Состав агрегата трактора, машины, орудия	Тарифный разряд работ	Наименование норматив. документа	Нормы выработки		Потребное количество времени (по утвержд. нормам)	
						на агр./ смену	на чел./ день	агр./ смена	чел./ день
А	1	2	3	4	5	6	7	8	9
Изгот.из растущего леса.деляночных столбов (сосна,обычный грунт)	шт.	0,33		10	ТНВ на рубки ухода стр.74-75.т.72 п.7 Москва 1999 г		8,2		0,04
Подновление минерализованных полос колесный трактор до 1,5 т., с плугом ПКЛ -70 по периметру участка под лесные культуры свежих вырубках, шириной 3 м	км	1,20	ДТ-75 ПКЛ-70	1	ТНВ на лесокультурные работы Т.4.1.35. Москва 2006 г	25,50	25,50	0,30	0,30
Подготовка семян мелкохвойных пород к посеву :погружение семян в раствор протравливателя марганцово-кислым калием	кг/га	1	вручную	1	ТНВ в лесн.пит.1995г. стр.61		45		0,02
Посев мелкохвойных семян вручную	посевная площадь, $м^2$	10000,00	вручную	1	ТНВ на лесокультурные работы Т.4.3.6 Москва 2006 г		2205,00		4,54
Доставка рабочих к месту работы и обратно (бригада 4 человека)	смена		а/мобиль повыш.проход. УАЗ	1			0,5	0,50	0,50

НОРМАТИВНО-ТЕХНОЛОГИЧЕСКАЯ КАРТА № 13

Искусственное лесовосстановление - Посев районированных семян лесных пород (4,8 тыс. шт/га)

на 1 га

Наименование работ	Ед. изм.	Объем работ на принятую ед. изм. готового объекта	Состав агрегата трактора, машины, орудия	Тарифный разряд работ	Наименование норматив. документа	Нормы выработки		Потребное количество времени (по утвержд. нормам)	
						на агр./ смену	на чел./ день	агр./ смена	чел./ день
А	1	2	3	4	5	6	7	8	9
Изгот.из растущего леса.деляночных столбов (сосна,обычный грунт)	шт.	0,33		10	ТНВ на рубки ухода стр.74-75.т.72 п.7 Москва 1999 г		8,2		0,04
Подновление минерализованных полос колесный трактор до 1,5 т., с плугом ПКЛ -70 по периметру участка под лесные культуры свежих вырубках, шириной 3 м	км	1,20	ДТ-75 ПКЛ-70	1	ТНВ на лесокультурные работы Т.4.1.35. Москва 2006 г	25,50	25,50	0,30	0,30
Подготовка семян мелкохвойных пород к посеву: погружение семян в раствор протравливателя марганцово-кислым калием	кг/га	1	вручную	1	ТНВ в лесн.пит.1995г. стр.61		45		0,02
Посев мелкохвойных семян вручную	посевная площадь, $м^2$	10000,00	вручную	1	ТНВ на лесокультурные работы Т.4.3.6 Москва 2006 г		2205,00		4,54
Доставка рабочих к месту работы и обратно (бригада 4 человека)	смена		а/мобиль повыш.проход. УАЗ	1			0,5	0,50	0,50

НОРМАТИВНО-ТЕХНОЛОГИЧЕСКАЯ КАРТА № 14

Комбинированное лесовосстановление - Посадка стандартным посадочным материалом

на 1 га

Наименование работ	Ед. изм.	Объем работ на принятую ед. изм. готового объекта	Состав агрегата трактора, машины, орудия	Тарифный разряд работ	Наименование норматив. документа	Нормы выработки		Потребное количество времени (по утвержд. нормам)	
						на агр./ смену	на чел./ день	агр./ смена	чел./ день
А	1	2	3	4	5	6	7	8	9
Изгот.из растущего леса.деляночных столбов (сосна,обычный грунт)	шт.	0,33		10	ТНВ на рубки ухода стр.74-75.т.72 п.7 Москва 1999 г		8,2		0,04
Подновление минерализованных полос колесный трактор до 1,5 т., с плугом ПКЛ -70 по периметру участка под лесные культуры свежих вырубках, шириной 3 м	км	1,20	ДТ-75 ПКЛ-70	1	ТНВ на лесокультурные работы Т.4.1.35. Москва 2006 г	25,50	25,50	0,30	0,30
Выкопка пос. материала	га	0,0015	МТЗ-82	1	ТНВ (1995г.) с.39	2	2,0	0,00	2,00
Выборка сеянцев с погрузкой	тыс.шт.	2,40	вручную	1	ТНВ (1995г.) с.75		15,3		0,16
Сортировка без подсчета	тыс.шт.	2,40	вручную	1	ТНВ (1995г.) с.75		9,4		0,26
Разгрузка посадочного материала	тыс.шт.	2,40	вручную	1			392		0,01
Временная прикопка посадочного материала	тыс.шт.	2,40	вручную	1	ТНВ на лесокультурные работы Т.30 Москва 1980 г.		58,3		0,04
Доставка рабочих к месту работы и обратно (бригада 4 человека)	смена		а/мобиль повыш.проход. УАЗ	1			0,5	0,50	0,50
Посадка с подноской сеянцев под меч Колесова на глубину до 22 см на средней почве без подновления	тыс.шт.	2,40	вручную	1	ТНВ на лесокультурные работы Т.4.3.6 Москва 2006 г		0,64		3,74

НОРМАТИВНО-ТЕХНОЛОГИЧЕСКАЯ КАРТА № 15
Комбинированное лесовосстановление - Посев районированных семян лесных пород
на 1 га

Наименование работ	Ед. изм.	Объем работ на принятую ед. изм. готового объекта	Состав агрегата трактора, машины, орудия	Тарифный разряд работ	Наименование норматив. документа	Нормы выработки		Потребное количество времени (по утвержд. нормам)	
						на агр./ смену	на чел./ день	агр./ смена	чел./ день
А	1	2	3	4	5	6	7	8	9
Изгот.из растущего леса.деляночных столбов (сосна,обычный грунт)	шт.	0,33		10	ТНВ на рубки ухода стр.74-75.т.72 п.7 Москва 1999 г		8,2		0,04
Подновление минерализованных полос колесный трактор до 1,5 т., с плугом ПКЛ -70 по периметру участка под лесные культуры свежих вырубках , шириной 3 м	км	1,20	ДТ-75 ПКЛ-70	1	ТНВ на лесокультурные работы Т.4.1.35. Москва 2006 г	25,50	25,50	0,30	0,30
Подготовка семян мелкохвойных пород к посеву: погружение семян в раствор протравливателя марганцово-кислым калием	кг/га	0,4	вручную	1	ТНВ в лесн.пит.1995г. стр.61		45		0,01
Посев мелкохвойных семян вручную	посевная площадь, $м^2$	5000,00	вручную	1	ТНВ на лесокультурные работы Т.4.3.6 Москва 2006 г		2205,00		2,27
Доставка рабочих к месту работы и обратно (бригада 4 человека)	смена		а/мобиль повыш.проход. УАЗ	1			0,5	0,50	0,50

НОРМАТИВНО-ТЕХНОЛОГИЧЕСКАЯ КАРТА № 16
на содействие естественному возобновлению леса с сохранением подроста
на 1 га

Наименование работ	Ед. изм.	Объем работ на принятую ед. изм. готового объекта	Состав агрегата трактора, машины, орудия	Тарифный разряд работ	Наименование норматив. документа	Нормы выработки		Потребное количество времени (по утвержд. нормам)	
						на агр./ смену	на чел./ день	агр./ смена	чел./ день
А	1	2	3	4	5	6	7	8	9
Прорубка визиров шириной 1м по заданному направлению, уборка вырубленного хвороста на сторону, заготовка вешек и проведение линий, затеска деревьев на границе визира в насаждениях, км с полнотой 1.0-0.8, сосновые и лиственные	км	0,40		10	ТНВ на рубки ухода стр.73.т.72 п.1 Москва 1999 г		1,90		0,21
Промер визиров (просек, граничных линий) стальной лентой с приготовлением и постановкой пикетных кольев через 100м	км	0,40		10	ТНВ на рубки ухода стр.74.т.72 п.3 Москва 1999 г		3,70		0,11
Ленточный перечет деревьев в насаждениях с ограничением 10 метровой полосы	га/км	0,40		10	ТНВ на рубки ухода стр.74.т.72 п.6 Москва 1999 г		3,00		0,13
Изготовление из растущего леса деляночных столбов (сосна, обычный грунт)	шт.	0,33		10	ТНВ на рубки ухода стр.74-75.т.72 п.7 Москва 1999 г		8,2		0,04
Очистка мест рубок ухода за лесом . Хвойные и мягколиственные породы, количество порубочных остатков более 20 скл. $м^3$ на 1 га.	скл.$м^3$	4,00		10	ТНВ на рубки ухода стр.53 т.46 Москва 1999 г		13,6		0,29
Освобождение и оправка подроста	га/км	1,00		10	ТНВ на рубки ухода стр. 73 таб. 72Москва 1999 г.		0,3		3,33
Доставка рабочих к месту работы и обратно (бригада 5 чел.)	смена		а/мобиль	10				0,03	0,03

НОРМАТИВНО-ТЕХНОЛОГИЧЕСКАЯ КАРТА № 17
на содействие естественному возобновлению леса (минерализация почвы)
на 1 га

Наименование работ	Ед. изм.	Объем работ на принятую ед. изм. готового объекта	Состав агрегата трактора, машины, орудия	Тарифный разряд работ	Наименование норматив. документа	Нормы выработки		Потребное количество времени (по утвержд. нормам)	
						на агр./ смену	на чел./ день	агр./ смена	чел./ день
А	1	2	3	4	5	6	7	8	9
Прорубка визиров шириной 1м по заданному направлению, уборка вырубленного хвороста на сторону, заготовка вешек и проведение линий, затеска деревьев на границе визира в насаждениях, км с полнотой 1.0-0.8. сосновые и лиственные	км	0,40		10	ТНВ на рубки ухода стр.73.т.72 п.1 Москва 1999 г		2,85		0,14
Промер визиров (просек, граничных линий) стальной лентой с приготовлением и постановкой пикетных кольев через 100м	км	0,40		10	ТНВ на рубки ухода стр.74.т.72 п.3 Москва 1999 г		3,70		0,11
Ленточный перечет деревьев в насаждениях с ограничением 10 метровой полосы	га/км	0,40		10	ТНВ на рубки ухода стр.74.т.72 п.6 Москва 1999 г		3,00		0,13
Изготовление из растущего леса деляночных столбов (сосна, обычный грунт)	шт.	0,33		10	ТНВ на рубки ухода стр.74-75.т.72 п.7 Москва 1999 г		8,2		0,04
Минерализация почвы трактором ДТ-75 с агрегатом ПЛН-4-35 расстояние между центрами борозд 4м при длине гона свыше 250м (почва средняя)	га	1,00		10	ТНВ на работы в лесных питомниках стр.14 Т.3.5		5,4		0,19
Доставка рабочих к месту работы и обратно (бригада 5 чел.)	смена		автомобиль	10				0,03	0,03

НОРМАТИВНО-ТЕХНОЛОГИЧЕСКАЯ КАРТА № 18
на заготовку семян со стоящих деревьев
на 1 кг

Наименование работ	Ед. изм.	Объем работ на принятую ед. изм. Готового объекта	Состав агрегата трактора, машины, орудия	Тарифный разряд работ	Наименование норматив. Документа	Нормы выработки		Потребное количество времени (по утвержд. нормам)	
						на агр./ смену	на чел./ день	агр./ смена	чел./ день
А	1	2	3	4	5	6	7	8	9
Сбор шишек со стоящих деревьев высотой до 5 м с помощью лестниц хвойных пород (сосна обыкновенная), урожайность хорошая (4 балла)	кг	100,00		10	ТНВ на лесокультурные работы Т.4.3.1 стр.99 Москва 1990 г		25,4		3,9
Переработка шишек, собранных с деревьев хвойных пород (сосна обыкновенная)	кг	100,00		10	ТНВ на лесокультурные работы Т.4.3.3 стр.104 Москва 1990 г		114,0		0,88
Доставка рабочих к месту работы и обратно и вывозка собранной шишки (бригада 4 чел.)	смена		автомобиль	10				0,2	0,2
Закладка семян на хранение: дезинфекция (склад, тара), сортировка по бутылям; проверка семян на влажность (периодичность проверок 3 раза в месяц).	Кг	1,00		10					0,3

НОРМАТИВНО-ТЕХНОЛОГИЧЕСКАЯ КАРТА № 19
на заготовку семян со срубленных деревьев
на 1 кг

Наименование работ	Ед. изм.	Объем работ на принятую ед. изм. готового объекта	Состав агрегата трактора, машины, орудия	Тарифный разряд работ	Наименование норматив. документа	Нормы выработки		Потребное количество времени (по утвержд. нормам)	
						на агр./ смену	на чел./ день	агр./ смена	чел./ день
А	1	2	3	4	5	6	7	8	9
Сбор шишек со срубленных деревьев хвойных пород (сосна обыкновенная) урожайность средняя (2 балла)	кг	100,00		10	ТНВ на лесокультурные работы Т.4.3.1 стр.99 Москва 1990 г		51,1		2,0
Переработка шишек собранных с деревьев хвойных пород (сосна обыкновенная)	кг	100,00		10	ТНВ на лесокультурные работы Т.4.3.3 стр.104 Москва 1990 г		114,0		0,88
Доставка рабочих к месту работы и обратно и вывозка собранной шишки (бригада 4 чел.)	смена		автомобиль	10				0,2	0,2
Закладка семян на хранение: дезинфекция (склад, тара), сортировка по бутылям; проверка семян на влажность (периодичность проверок 3 раза в месяц).	кг	1,00		10					0,3

НОРМАТИВНО-ТЕХНОЛОГИЧЕСКАЯ КАРТА № 20

на хранение семян (страхового фонда)

на 1 кг

Наименование работ	Ед. изм.	Объем работ на принятую ед. изм. готового объекта	Состав агрегата трактора, машины, орудия	Тарифный разряд работ	Наименование норматив. документа	Нормы выработки		Потребное количество времени (по утвержд. нормам)	
						на агр./ смену	на чел./ день	агр./ смена	чел./ день
А	1	2	3	4	5	6	7	8	9
Закладка семян на хранение: дезинфекция (склад, тара), сортировка по бутылям; проверка семян на влажность (периодичность проверок 3 раза в месяц).	кг	1,00		10					0,3

НОРМАТИВНО-ТЕХНОЛОГИЧЕСКАЯ КАРТА № 21

на выращивание посадочного материала (открытая корневая система) сосны обыкновенной

на 1 га

Наименование работ	Ед. изм.	Объем работ на принятую ед. изм. готового объекта	Состав агрегата трактора, машины, орудия	Тариф ный разряд работ	Наименование норматив. документа	Нормы выработки		Потребное количество времени (по утвержд. нормам)	
						на агр./ смену	на чел./ день	агр./ смена	чел./ день
А	1	2	3	4	5	6	7	8	9
Черный пар									
Вспашка с одновренным боронованием	га	1,0	ДТ-75	12,0	ТНВ стр.13 М. 1995 г	4,3	4,3	0,2	0,5
Обработка почвы гербицидом 2 раза	га	1,0	МТЗ-82	12,0	ТНВ стр.23 М. 1995 г	31,8	31,8	0,03	0,1
Дискование почвы после усыхания сорняков 2 раза	га	2,0	ДТ-75	12,0	ТНВ стр.13 М. 1995 г	10,0	10,0	0,2	0,8
Вывозка минеральных удобрений	км	60,00	ГАЗ, МАЗ	10,0				0,5	1,0
Погрузка мин. удобрений в сеялку	т	0,5	ручная	10,0	ТНВ стр.54 М. 1995 г	5,4	5,4		0,1
Внесение мин.удобрений	га	1,0	МТЗ-82, СЗУ-3,6	12,0	ТНВ стр.25 М. 1995 г	10,6	10,6	0,1	0,2
Перепашка пара с одновременным боронованием	га	1,0	ДТ-75	12,0	ТНВ стр.25 М. 1995 г	4,3	4,3	0,2	0,5
1 год выращивания									
Вспашка почвы	га	1,0	ДТ-75	12,0	ТНВ (1995г.) с.8	4,6		0,2	0,4
Фрезерование с одновременной нарезкой гряд	га	1,0	Т-16	12,0	ТНВ (1995г.) с.20	1,6		0,6	1,3
Подготовка семян к посеву	кг	60,0	вручную	10,0	ТНВ (1995г.) с.59		307		0,2
Погрузка субстрата в мульчирователь	т	10,0	вручную	10,0	ТНВ (1995г.) с.56		6,0		1,7
Мульчирование посевов	га	1,0	МТЗ-82	12,0	ТНВ (1995г.) с.29	2,3		0,4	0,9
Сухая подкормка посевов (2-х кратная)	тыс.м^2	10,0	вручную	10,0	ТНВ (1995г.) с.72		1,8		5,5
Опрыскивание посевов фунгицидом (2-х кратная)	га	2,0	МТЗ-82, ОПШ-16	12,0	ТНВ (1995г.) с.33	19,2		0,1	0,2
Опрыскивание посевов гербицидами	га	1,0	МТЗ-82, ОПШ-16	12,0	ТНВ (1995г.) с.23	31,8		0,03	0,1
Прополка посевов	тыс.м^2	10,0	вручную	10,0	ТНВ (1995г.) с.70		0,1		142,9
Полив посевов	тыс.м^2	100,0	вручную	10,0	ТНВ (1995г.) с.67		2,1		47,6
Погрузка и разгрузка удобрений	т	1,0	вручную	10,0			10,0		0,1
2 год выращивания									
Ранневесенняя культивация посевов	га	1,0	МТЗ-82	12,0	ТНВ (1995) с.31	5,5		0,18	0,4
Внесение минеральных удобрений	га	3,0	МТЗ-82	12,0	ТНВ (1995) с.25	18,3		0,16	0,3
Опрыскивание гербицидами	га	1,0	МТЗ-83 ОПШ-16	12,0	ТНВ(1995г.) с.33	19,2	19,2	0,05	0,1
Прополка посевов вручную (4-х кратная)	т.м^2	20,0	вручную	10,0	ТНВ (1995г.) с.70		0,1		181,8
Прополка мотыгой (4-х кратная)	т.м^2	5,0	вручную	10,0	ТНВ (1995г.) с.69		0,2		25,0

НОРМАТИВНО-ТЕХНОЛОГИЧЕСКАЯ КАРТА № 22

Предупреждение возникновения и распространения лесных пожаров, включая территорию ООПТ

Благоустройство зон отдыха граждан, пребывающих в лесах

Дополнительная информация по условиям проведения работ	расстояние до места работ 50 км
	площади без пней (пустыри, прогалины, обочины проезжих дорог, просеки)
	площадка размера 15м.х15м.
	условия летние, равнинные

на 1 км

Наименование работ	Ед. изм.	Объем работ на принятую ед. изм. готового объекта	Состав агрегата трактора, машины, орудия	Квалифи кационный уровень по НСОТ	Наименование норматив. документа	Нормы выработки		Потребное количество времени (по утвержд. нормам)	
						на агр./ смену	на чел./ день	агр./ смена	на чел./ день
А	1	2	3	4	5	6	7	8	9
Уборка валежа, кустарника и подроста, приземление опасных деревьев (сухостойных, зависших, ветровальных) запас древесины на 1 га 60 кбм (площадка 15 м х 15 м).	м^3	60,0	бензопила	1	ТНВ на РУ в равнин.усл. 1999,с11,п3.4,т7		47,0		1,28
Изготовление на месте из растущего леса и постановка столбов для аншлага длиной 2,3 м и диаметром от 22 см (подбор дерева, спиливание, валка дерева, обрубка сучьев, их сбор и укладка, копка ям глубиной до 1 м, постановка и укрепление столба).	шт.	2	ручное	1	ТНВ на РУ в равнин.усл. 1999,с 76, п 8, п 10 т.72		4,5		0,44
Изготовление рамки для аншлага, укрепление на столбах.	шт.	1	ручное	1	Орг. и план-е произв-ва на предпр. лесн. произ-ва, Москва 1972, стр.203, 225		3,9		0,26
Изготовление столов (120 см*75 см*75 см) из пиломатериалов.	шт.	1	ручное	1	Орг. и план-е произв-ва на предпр. лесн. произ-ва, Москва 1972, стр.206, 229		2		0,50
Изготовление скамеек (120 см *30 * 30 см) из пиломатериалов.	шт.	2		1	Орг. и план-е произв-ва на предпр. лесн. чоз-ва, Москва 1972, стр.206, 229 (норма времени на скамейку длинной до 100 см 1,12, а на скамейку 120 см норма времени составляет 1,34		6		0,33
Устройство места для кострища, выкладыванием кострища камнем или путём снятия дернины до минерального слоя почвы.	шт.	1		1	Орг. и план-е произв-ва на предпр. лесн. произ-ва, Москва 1972, стр.88, 112		5,3		0,19
Устройство места для мусора (копка ямы 0,6 м. Х 0,6 м. х 0,5 м.)	шт.	1		1	ТНВ на РУ в равнин.усл. 1999,с 76, п 8, п 10 т.72		2		0,50
Проведение минерализованных полос на свежих вырубках с числом пней до 301-500 шт. на 1 га.	км	1	ТДТ-55	1	МТНВ-2006 лист.46 т.4.1.35	13,40	13,4	0,06	0,06
Доставка материалов (средняя скорость движения 60 км/час, среднее расстояние в обе стороны 50 км).Доставка рабочих к месту работы и обратно.	смена		а/мобиль повыш.проход. УАЗ бортовой	1			0,5		0,50

НОРМАТИВНО-ТЕХНОЛОГИЧЕСКАЯ КАРТА № 23

Предупреждение возникновения и распространения лесных пожаров, включая территорию ООПТ

Строительство лесных дорог, предназначенных для охраны лесов от пожаров

Наименование работы	Создание лесных дорог, предназначенных для охраны лесов от пожаров - 1 км шириной 10 м.			
Базовые условия выполнения (критерии)	1. Условия	летние	8. Расстояние трелевки	до 500 м
	2. Рельеф	равнинный	9. Густота кустарника	средняя
	3. Породный состав	сосна и мягколиственные насаждения	10. Дальность перемещения кустарника в кучи	50 м
	4. Грунт	обычный	11. Тип дорог	III
	5. Количество пней на 1 га	до 500 шт	12. Планировка полотна	шириной 4,5 м в три следа
	6. Исходный запас древостоя на 1 га	250 м3	13. Переезды в течение смены	до 4 км
	7. Средний объем хлыста	0,77-1,02м3	14. Расстояние доставки рабочих	до 10 км

на 1 км

Наименование работ	Ед. изм.	Объем работ на принятую ед. изм. готового объекта	Состав агрегата трактора, машины, орудия	Квалификационный уровень по НСОТ	Наименование норматив. документа	Нормы выработки		Потребное количество времени (по утвержд. нормам)	
						на агр./ смену	на чел./ день	агр./ смена	на чел./ день
А	1	2	3	4	5	6	7	8	9
Прорубка визиров по заданному направлению, уборка вырубленного хвороста на сторону, заготовка вешек и проведение линий, затеска деревьев на границе визира в насаждениях, км с полнотой 1.0-0.8% сосновые и лиственные.	км	2,00		1	ТНВ на рубки ухода стр.73.т.72 п.1 Москва 1999 г		1,90		1,05
Промер визиров (просек, граничных линий) стальной лентой с приготовлением и постановкой пикетных кольев через 100 м.	км	2,00		1	ТНВ на рубки ухода стр.74.т.72 п.3 Москва 1999 г		3,70		0,54
Сплошной перечет деревьев в насаждениях с ограничением 10 метровой полосы.	га	1,00		1	ТНВ на рубки ухода стр.74.т.72 п.5 Москва 1999 г		2,20		0,45
Изгот. из растущего леса. деляночных столбов, копка ям (сосна, обычный грунт).	шт.	0,33		1	ТНВ на рубки ухода стр.74-75.т.72 п.7 Москва 1999 г		8,2		0,04
Валка деревьев.	кбм	250,00	вальщик, лесору, б/пила	1	ТНВ на рубки ухода стр.11-т.7 Москва 1999 г		105,30		2,37
Обрезка сучьев и вершин б/пилами.	кбм	250,00	обрубщик сучьев б/пила	1	ТНВ на рубки ухода стр.12-т.8 Москва 1999 г		43,60		5,73
3.Раскряжевка хлыстов бензомоторными пилами на лесосеке. Объем хлыста 077-102 хвойных и листв. пород (Состав звена раскряжевщик + разметчик хлыстов).	$м^3$	250,00	«Хускварна»	1	ТНВ на рубки ухода стр.26 т. 22 Москва 1999 г		81,70		3,06
4.Зачистка сучьев после раскряжевки. Объем хлыста 077-102 (Состав звена-обрезчик сучьев).	$м^3$	250,00	«Хускварна»	1	ТНВ на рубки ухода стр.37 т.34 Москва 1999 г		120,0		2,08
Подбор и измельчение сучьев (очистка мест рубок с учётом по количеству).	кбм	250,00	лесоруб	1	ТНВ на рубки ухода стр.53-т.46 Моск 1999 г		29,20		8,56
Сортировка-штабелёвка (состав звена -штабелевщик).	кбм	250,00		1	ТНВ на рубки ухода стр.50-т.43 Моск 1999 г		13,40		18,66
Трелёвка хлыстов на расстояние до 500 м.	кбм	250,00	ТДТ-40 тракторист, чекеровщик	1	ТНВ на рубки ухода с.39т.35 Москва 1999 г	35,00	35,00	7,14	7,14
Сплошная расчистка от кустарников и мелколесья ,сдвигание их в сторону, корчевка кустарников и единичных деревьев, сгребание срезанного и выкорчеванного кустарника, мелколесья на расстояние до 50м, сжигание.	га	1,00	Т-130, тракторист	1	МТНВ-л/к 2006г.Москва, лист.20, таб.4.1.6.	1,25	1,25	0,80	0,80
Корчёвка пней диаметром до 30см на полосе шириной 4,5 м по центру разрыва для проезда противопож. (до 500 шт. на 1 га).	га	0,45	Т-130, тракторист	1	МТНВ-2006г.Москва, лист.16, таб.4.1.1.	0,32	0,32	1,41	1,41
Перемещение пней диаметром до 30см в кучи на расстояние до 400 м.	га	0,45	Т-130, тракторист	1	МТНВ-2006г.Москва, лист.17, таб.4.1.2.	1,00	1,00	0,45	0,45
Планировка площади на 4,5-х м. полосе для проезда транспорта (100 $м^3$ грунта).	га	0,45	Т-130, тракторист	1	МТНВ-2006 Москва лист.21 табл..4.1.7	2,20	2,20	0,20	0,20
Доставка рабочих к месту работы и обратно.	смена		а/мобиль повыш.проход. УАЗ	1					0,50

НОРМАТИВНО-ТЕХНОЛОГИЧЕСКАЯ КАРТА № 24
Предупреждение возникновения и распространения лесных пожаров, включая территорию ООПТ
Реконструкция лесных дорог, предназначенных для охраны лесов от пожаров
на 1 км

Наименование работ	Ед. изм.	Объем работ на принятую ед. изм. готового объекта	Состав агрегата трактора, машины, орудия	Квалификационный уровень по НСОТ	Наименование норматив. документа	Нормы выработки		Потребное количество времени (по утвержд. нормам)	
						на агр./ смену	на чел./ день	агр./ смена	на чел./ день
А	1	2	3	4	5	6	7	8	9
Планировка площади на 4,5 м. полосе для проезда транспорта (100$м^3$ грунта).	га	0,45	Т-130, тракторист	1	МТНВ-2006 Москва лист.21 табл..4.1.7	2,20	2,20	0,20	0,20
Расчистка обочин и кюветов дороги от кустарников и мелколесья.	кбм	15,00	топор	1	ТНВ на рубки ухода стр.15 Т. 9.	11,90	11,90		1,26
Обрубка нависающих ветвей и тонкомерных деревьев, уборка ветвей с дороги (объем хлыста 0,13-0,22).	кбм	15,00	топор	1	ТНВ на рубки ухода стр.15 Т. 9.	11,90	11,90		1,26
Доставка рабочих к месту работы и обратно.	смена		а/мобиль повыш.проход. УАЗ	1					0,50

НОРМАТИВНО-ТЕХНОЛОГИЧЕСКАЯ КАРТА № 25
Предупреждение возникновения и распространения лесных пожаров, включая территорию ООП
на прокладку противопожарного разрыва шириной 30 м, по центру разрыва 4-х м. полоса для проезда противопожарной техники. норм условия: запас 200м на 1га, у хлыста 0,77-1,02 м3
на 1 км

Наименование работ	Ед. изм.	Объем работ на принятую ед. изм. готового объекта	Состав агрегата трактора, машины, орудия	Квалификационный уровень по НСОТ	Наименование норматив. документа	Нормы выработки		Потребное количество времени (по утвержд. нормам)	
						на агр./ смену	на чел./ день	агр./ смена	на чел./ день
А	1	2	3	4	5	6	7	8	9
Прорубка визиров по заданному направлению, уборка вырубленного хвороста на сторону, заготовка вешек и проведение линий, затеска деревьев на границе визира в насаждениях, км с полнотой 1.0-0.8% сосновые и лиственные	км	2,00		1	ТНВ на рубки ухода стр.73.т.72 п.1 Москва 1999 г		1,90		1,05
Промер визиров (просек, граничных линий)стальной лентой с приготовлением и постановкой пикетных кольев через 100м	км	2,00		1	ТНВ на рубки ухода стр.74.т.72 п.3 Москва 1999 г		3,70		0,54
Сплошной перечет деревьев в насаждениях с ограничением 10 метровой полосы	га	3,00		1	ТНВ на рубки ухода стр.74.т.72 п.5 Москва 1999 г		2,20		1,36
Изгот. из растущего леса. деляночных столбов, копка ям (сосна, обычный грунт)	шт.	0,33		1	ТНВ на рубки ухода стр.74-75.т.72 п.7 Москва 1999 г		8,2		0,04
Валка деревьев	кбм	600,00	вальщик, лесоруб, б/пила	1	ТНВ на рубки ухода стр.11-т.7 Москва 1999 г		105,30		5,70
Обрезка сучьев и вершин б/пилами	кбм	600,00	обрубщик сучьев б/пила	1	ТНВ на рубки ухода стр.12-т.8 Москва 1999 г		43,60		13,76
3.Раскряжевка хлыстов бензомоторными пилами на лесосеке. Объем хлыста 077-102 хвойных и листв. пород (Состав звена раскряжевщик+разметчик хлыстов)	$м^3$	600,00	«Хускварна»	1	ТНВ на рубки ухода стр.26 т. 22 Москва 1999 г		81,70		7,34
4.Зачистка сучьев после раскряжевки.Объем хлыста 077-102 (Состав звена-обрезчик сучьев .)	$м^3$	600,00	топор	1	ТНВ на рубки ухода стр.37 т.34 Москва 1999 г		120,0		5,00
Подбор и сжигание сучьев(очистка мест рубок с учётом по количеству)	кбм	600,00	лесоруб	1	ТНВ на рубки ухода стр.53-т.46 Моск 1999 г		29,20		20,55
Сортировка-штабелёвка (состав звена -штабелевщик)	кбм	600,00		1	ТНВ на рубки ухода стр.50-т.43 Моск 1999 г		13,40		44,78
Трелёвка хлыстов на расстояние до 500 м.	кбм	600,00	Т-130, тракторист	1	ТНВ на рубки ухода с.39т.35 Москва 1999 г	35,00	35,00	17,14	17,14
Сплошная расчистка от кустарников и мелколесья, сдвигание их в сторону, корчевка кустарников и единичных деревьев, сгребание срезанного и выкорчеванного кустарника, мелколесья на расстояние до 50м,сжигание.	га	2,00	Т-130, тракторист	1	МТНВ-л/к 2006г.Москва, лист.20, таб.4.1.6.	1,25	1,25	1,60	1,60
Корчёвка пней диаметром до 30см на полосе шириной 4 м по центру разрыва для проезда противопож. (до 500 шт на 1 га)	га	0,40	Т-130, тракторист	1	МТНВ-2006г.Москва, лист.16, таб.4.1.1.	0,32	0,32	1,25	1,25
Перемещение пней диаметром до 30см в кучи на расстояние до 400м	га	0,40	Т-130, тракторист	1	МТНВ-2006г.Москва, лист.17, таб.4.1.2.	1,00	1,00	0,40	0,40
Планировка площади на 4-х м. полосе для проезда транспорта (100$м^3$ грунта)	га	0,40	Т-130, тракторист	1	МТНВ-2006 Москва лист.21 табл..4.1.7	2,20	2,20	0,18	0,18
Устройство минерализованных полос по границам разрыва с числом пней до 301-500 шт. на 1 га.	км	2,00	Т-130, тракторист	1	МТНВ-2006 Москва лист.46 таб.4.1.35	13,40	13,40	0,15	0,15
Доставка рабочих к месту работы и обратно	смена		а/мобиль повыш.проход. УАЗ	1					0,50

НОРМАТИВНО-ТЕХНОЛОГИЧЕСКАЯ КАРТА № 26
Предупреждение возникновения и распространения лесных пожаров, включая территорию ООПТ
Уход за противопожарными разрывами шириной 30 м, по центру разрыва 4-х м. полоса для проезда противопожарной техники
на 1 км

Наименование работ	Ед. изм.	Объем работ на принятую ед. изм. готового объекта	Состав агрегата трактора, машины, орудия	Квалификационный уровень по НСОТ	Наименование норматив. документа	Нормы выработки		Потребное количество времени (по утвержд. нормам)	
						на агр./ смену	на чел./ день	агр./ смена	на чел./ день
А	1	2	3	4	5	6	7	8	9
Сплошная расчистка (срезка)от кустарников и мелколесья при характеристике участка - густые заросли	га	2,00	ТДТ-55	1	МТНВ-л/к 2006г.Москва, лист.20, таб.4.1.6.	0,70	0,70	2,86	2,86
Сгребание срезанного мелколесья и кустарнака на расстояние 150м	га	2,00	ТДТ-55	1	МТНВ-л/к 2006г.Москва, лист.20, таб.4.1.6.	1,86	1,86	1,08	1,08
Сжигание кустарника и мелколесья(с кол-вом 80 скл. кбм.на 1 га)	скл. кбм.	160,00	лесо-руб	1	ТНВ на рубки ухода стр.52-т.45 Моск 1999 г	25,70	25,70	6,23	6,23
Планировка площади на 4-х м. полосе для проезда транспорта	га	0,40	ТДТ-55	1	МТНВ-2006 Москва лист.21 табл..4.1.7	2,20	2,20	0,30	0,30
Доставка рабочих к месту работы и обратно	смена		а/мобиль повыш.проход. УАЗ	1					0,50

НОРМАТИВНО-ТЕХНОЛОГИЧЕСКАЯ КАРТА № 27
Предупреждение возникновения и распространения лесных пожаров, включая территорию ООПТ
Прокладка просек
на 1 км

Наименование работ	Ед. изм.	Объем работ на принятую ед. изм. готового объекта	Состав агрегата трактора, маши-ны, орудия	Квалифи-кационный уровень по НСОТ	Наимено-вание норматив. документа	Нормы выработки		Потребное количество време-ни (по утвержд. нормам)	
						на агр./ смену	на чел./ день	агр./ сме-на	на чел./ день
А	1	2	3	4	5	6	7	8	9
Прорубка визиров по заданному направлению, уборка вырубленного хвороста на сторону, заготовка вешек и проведение линий, затеска деревьев на границе визи-ра в насаждениях, км с полнотой 1,0-08% сосновые и лиственные.	км	2,00		1	ТНВ на рубки ухода стр.73.т.72 п.1 Москва 1999 г		1,90		1,05
Промер визиров (просек, граничных линий)стальной лентой с приготовлением и постановкой пикетных кольев через 100 м.	км	2,00		1	ТНВ на рубки ухода стр.74.т.72 п.3 Москва 1999 г		3,70		0,54
Сплошной перечет деревьев в насаждениях с ограничением 20 метровой полосы.	га	2,00		1	ТНВ на рубки ухода стр.74.т.72 п.5 Москва 1999 г		2,20		0,91
Изгот. из растущего леса. деляночных столбов, копка ям (сосна, обычный грунт).	шт.	0,33		1	ТНВ на рубки ухода стр.74-75.т.72 п.7 Москва 1999 г		8,2		0,04
Валка деревьев.	кбм	400,00	вальщик, лесо-руб, б/пила	1	ТНВ на рубки ухода стр.11-т.7 Москва 1999 г		105,30		3,80
Обрезка сучьев и вершин б/пилами.	кбм	400,00	обрубщик сучьев б/пила	1	ТНВ на рубки ухода стр.12-т.8 Москва 1999 г		43,60		9,17
3.Раскряжевка хлыстов бензомоторными пилами на лесосеке. Объем хлыста 077-102 хвойных и листв. пород (состав звена раскряжевщик + разметчик хлыстов).	$м^3$	400,00	«Хускварна»	1	ТНВ на рубки ухода стр.26 т. 22 Москва 1999 г		81,70		4,90
4.Зачистка сучьев после раскряжевки. Объем хлыста 077-102 (состав звена-об-резчик сучьев).	$м^3$	400,00	топор	1	ТНВ на рубки ухода стр.37 т.34 Москва 1999 г		120,0		3,33
Подбор и сжигание сучьев (очистка мест рубок с учётом по количеству).	кбм	400,00	лесоруб	1	ТНВ на рубки ухода стр.53-т.46 Моск 1999 г		29,20		13,70
Сортировка-штабелёвка (состав звена -штабелевщик).	кбм	400,00		1	ТНВ на рубки ухода стр.50-т.43 Моск 1999 г		13,40		29,85
Трелёвка хлыстов на расстояние до 500 м.	кбм	400,00	Т-130, тракторист чекеровщик	1	ТНВ на рубки ухода с.39т.35 Москва 1999 г	35,00	35,00	11,43	11,43
Сплошная расчистка от кустарников и мелколесья на 20 м полосе, сдвигание их в сторону, корчевка кустарников и единичных деревьев, сгребание срезанного и выкорчеванного кустарника, мелколесья на расстояние до 50м, сжигание.	га	2,00		1	МТНВ-л/к 2006г.Москва, лист.20, таб.4.1.6.	1,25	1,25	1,60	1,60
Доставка рабочих к месту работы и обратно	смена		а/мобиль повыш. проход. УАЗ	1					0,50

НОРМАТИВНО-ТЕХНОЛОГИЧЕСКАЯ КАРТА № 28
Устройство противопожарных минерализованных полос
(в два прохода. нормообразующие факторы: на свежих вырубках с числом пней до 301-500 шт. на 1 га)

Наименование работ	Ед. изм.	Объем работ на принятую ед. изм. готового объекта	Состав агрегата трактора, машины, орудия	Квалификационный уровень по НСОТ	Наимено-вание норматив. документа	Нормы выработки		Потребное количество времени (по утвержд. нормам)	
						на агр./ смену	на чел./ день	агр./ смена	на чел./ день
А	1	2	3	4	5	6	7	8	9
1.Проведение минерализованных полос на свежих вы-рубках с числом пней до 301-500 шт. на 1 га.	км	2,00	ТДТ-55	1	МТНВ-2006 лист.46 т.4.1.35	13,40	13,40	0,15	0,15
2.Перегон трактора на расстояние до 25 км	км	10,00	ТДТ-55	10		56,00	56,00	0,18	0,18

НОРМАТИВНО-ТЕХНОЛОГИЧЕСКАЯ КАРТА № 29
Предупреждение возникновения и распространения лесных пожаров, включая территорию ООПТ
Устройство противопожарных минерализованных полос
(в один проход шириной 1,4 м. нормообразующие факторы: на свежих вырубках с числом пней до 301-500 шт. на 1 га)

Наименование работ	Ед. изм.	Объем работ на принятую ед. изм. готового объекта	Состав агрегата трактора, машины, орудия	Квалификационный уровень по НСОТ	Наименование норматив. документа	Нормы выработки		Потребное количество времени (по утвержд. нормам)	
						на агр./ смену	на чел./ день	агр./ смена	на чел./ день
А	1	2	3	4	5	6	7	8	9
1.Проведение минерализованных полос на свежих вы-рубках с числом пней до 301-500 шт. на 1 га.	км	1,00	ТДТ-55	1	МТНВ-2006 лист.46 т.4.1.35	13,40	13,40	0,07	0,07
2.Перегон трактора на расстояние до 25 км	км	10,00	ТДТ-55	10		56,00	56,00	0,18	0,18

НОРМАТИВНО-ТЕХНОЛОГИЧЕСКАЯ КАРТА № 30
Предупреждение возникновения и распространения лесных пожаров, включая территорию ООПТ
Прочистка просек
на 1 км

Наименование работ	Ед. изм.	Объем работ на принятую ед. изм. готового объекта	Состав агрегата трактора, машины, орудия	Квалификацион-ный уровень по НСОТ	Наименование норматив. до-кумента	Нормы выработки		Потребное количество време-ни (по утвержд. нормам)	
						на агр./ смену	на чел./ день	агр./ смена	на чел./ день
А	1	2	3	4	5	6	7	8	9
Сплошная расчистка (срезка)от кустарников и мелколесья при характеристике участка - густые заросли	га	0,40	ТДТ-55	1	МТНВ-л/к 2006г. Москва, лист.20, таб.4.1.6.	0,70	0,70	0,57	0,57
Сгребание срезанного мелколесья и кустарника на расстояние 150м	га	0,40	ТДТ-55	1	МТНВ-л/к 2006г.Москва, лист.20, таб.4.1.6.	1,86	1,86	0,22	0,22
Сжигание кустарника и мелколесья(с кол-вом 80 скл. кбм. на 1 га)	скл. кбм.	32,00	лесоруб	1	ТНВ на рубки ухода стр.52-т.45 Моск 1999 г	25,70	25,70	1,25	1,25
Доставка рабочих к месту работы и обратно	смена		а/мобиль повыш.проход. УАЗ	1					0,50

НОРМАТИВНО-ТЕХНОЛОГИЧЕСКАЯ КАРТА № 31
Предупреждение возникновения и распространения лесных пожаров, включая территорию ООПТ
Прочистка и обновление противопожарных минерализованных полос
(в два прохода нормообразующие факторы: на свежих вырубках с числом пней до 301-500 шт. на 1 га)
на 1 км

Наименование работ	Ед. изм.	Объем работ на принятую ед. изм. готового объекта	Состав агрегата трактора, машины, орудия	Квалификационный уровень по НСОТ	Наимено-вание норматив. документа	Нормы выработки		Потребное количество време-ни (по утвержд. нормам)	
						на агр./ смену	на чел./ день	агр./ смена	на чел./ день
А	1	2	3	4	5	6	7	8	9
1. Подновление минерализованных полос	км	2,00	ТДТ-55	1	МТНВ-2006 Москва лист 46 т.4.1.36	19,20	19,20	0,10	0,10
2. Перегон трактора до 25 км	км	10,00	ТДТ-55	1		56,00	56,00	0,18	0,18

НОРМАТИВНО-ТЕХНОЛОГИЧЕСКАЯ КАРТА № 32
Предупреждение возникновения и распространения лесных пожаров, включая территорию ООПТ
Прочистка и обновление противопожарных минерализованных полос
(в один проход шириной 1,4 м. нормообразующие факторы: на свежих вырубках с числом пней до 301-500 шт. на 1 га)
на 1 км

Наименование работ	Ед. изм.	Объем работ на принятую ед. изм. готового объекта	Состав агрегата трактора, машины, орудия	Квалификационный уровень по НСОТ	Наименование норматив. документа	Нормы выработки		Потребное количество времени (по утвержд. нормам)	
						на агр./ смену	на чел./ день	агр./ смена	на чел./ день
А	1	2	3	4	5	6	7	8	9
1.Подновление минерализованных полос	км	1,00	ТДТ-55	1	МТНВ-2006 Москва лист 46 т.4.1.36	19,20	19,20	0,05	0,05
2.Перегон трактора до 25 км	км	10,00	ТДТ-55	1		50,00	50,00	0,20	0,20

НОРМАТИВНО-ТЕХНОЛОГИЧЕСКАЯ КАРТА № 33
Предупреждение возникновения и распространения лесных пожаров, включая территорию ООПТ
Проведение профилактического контролируемого противопожарного выжигания хвороста, лесной подстилки, сухой травы и других лесных горючих материалов
(нормообразующие факторы: от естественных опорных рубежей)
на 1 га

Наименование работ	Ед. изм.	Объем работ на принятую ед. изм. готового объекта	Состав агрегата трактора, машины, орудия	Квалификационный уровень по НСОТ	Наименование норматив. документа	Нормы выработки		Потребное количество времени (по утвержд. нормам)	
						на агр./ смену	на чел./ день	агр./ смена	на чел./ день
А	1	2	3	4	5	6	7	8	9
1.Проведение минерализованных полос на свежих вырубках с числом пней до 301-500 шт. на 1 га.	км	1,00	ТДТ-55	1	МТНВ-2006 лист.46 т.4.1.35	13,40	13,40	0,07	0,07
2.Перегон трактора на расстояние до 25 км	км	10,00	ТДТ-55	1		56,00	56,00	0,18	0,18
3.Создание защитной полосы огневым способом, осмотр пройденной площади и ликвидация очагов длительного горения	час	1,00	бригада из 5 чел. зажигат. аппарат-2 шт, РЛО 5шт.	1	Рекомендации по созданию защит.полос Моск. 1999г. Стр.6 п.3.6		7,00		0,14
4.Доставка рабочих к месту работы и обратно	смена		а/мобиль повыш.проход. УАЗ	1					0,50

НОРМАТИВНО-ТЕХНОЛОГИЧЕСКАЯ КАРТА № 34
Предупреждение возникновения и распространения лесных пожаров, включая территорию ООПТ
Создание противопожарных заслонов
(нормаобразующие факторы: (ширина заслона 250 м запас на 1 га 15 скл/кбм., хворост неочищенный длиной от 2 до 6м)
В 1 км 25 га (1000 м. Х250м.= 250000 кв.м.: 10000кв.м.=25 га)
на 1 км

Наименование работ	Ед. изм.	Объем работ на принятую ед. изм. готового объекта	Состав агрегата трактора, машины, орудия	Квалификационный уровень по НСОТ	Наименование норматив. документа	Нормы выработки		Потребное количество времени (по утвержд. нормам)	
						на агр./ смену	на чел./ день	агр./ смена	на чел./ день
А	1	2	3	4	5	6	7	8	9
Прорубка визиров шириной 1м по заданному направлению, уборка вырубленного хвороста на сторону, затеска деревьев на границе	км	2,00		1	ТНВ на рубки ухода стр.73.т.72 п.1 Москва 1999 г		1,90		1,05
Промер визиров (просек, граничных линий) стальной лентой с приготовлением и постановкой пикетных кольев	км	2		1	ТНВ на рубки ухода стр.74.т.72 п.3 Москва 1999 г		0,59		3,39
Изгот. из растущего леса. деляночных столбов (сосна, обычный грунт)	шт.	0,33		1	ТНВ на рубки ухода стр.74-75.т.72 п.7 Москва 1999 г		8,2		0,04
Уборка валежника, срезка подроста хвойных пород, пожароопасного подлеска, обрубка сучъев у хвойных деревьев на высоту до 2 м. со сбором в кучи на растояние 250 м. с последующим сжиганием. (Рубка хвороста длиной от 2,1 до 6 м со сбором в кучи без вывозки).	скл.м^3	375,00		1	ТНВ на рубки ухода стр.69.т.64 Москва 1999 г		6,80		55,15
Устройство минерализованных полос шириной не менее 2,5 метра по границам опушек с внешней стороны полосы (со стороны населённого пункта), в два прохода трактора плугом ПКЛ-70	км	2,00	ТДТ-55	1	МТНВ-2006 лист.46 т.4.1.35		13,4	13,4	0,1
Перегон трактора на расстояние до 25 км	км	25,00	ТДТ-55	1		50,00	50,00	0,50	0,50
Доставка рабочих к месту работы и обратно(бригада 4 человека)	смена		а/мобиль повыш.проходимости УАЗ	1				0,50	0,50

Приложение № 2.
Реестр лесных участков, занятых поврежденными и погибшими лесными насаждениями, в разрезе лесничеств и лесопарков по Иркутской области по состоянию на 18.06.2018 г.

Участковое лесничество	Урочище (дача)	Квартал	Выдел	Площадь выдела, га	Площадь л/п выдела, га	Целевое назначение лесов (код)	Категория защитных лесов (код)	ОЗУ	Аренда	Краткая фактическая таксационная характеристика				Дата (год) обследования участка или создания первичного документа	Причина ослабления насаждений (код)	Повреждаемая порода	СКС породы	СКС насаждения	% общего отпада по породе (по запасу)	% текущего отпада по породе (по запасу)	% заселённых (повреждённых) деревьев (по запасу)	Рекомендуемые мероприятия	
										состав	возраст	полнота	запас на 1 га									вид	площадь, га
1	2	3	4	5	6	7	8	9	10	11	12	13	14	15	16	17	18	19	20	21	22	23	24
Новонукутское	Новонукутская	7	13	58,7	4	2				10С	130	0,3	100	01.10.2013	857	С	4,01	4,01	78	61		511	4
Новонукутское	Новонукутская	7	24	47,7	10	2				10С	110	0,3	90	01.10.2013	857	С	4,25	4,25	88	72		511	10
Новонукутское	Новонукутская	7	4	20,8	3	2				10С	130	0,3	100	01.10.2013	857	С	4,45	4,45	93	77		511	3
Новонукутское	Новонукутская	7	10	11,4	2,25	2				10С	190	0,3	80	01.10.2013	857	С	4,3	4,3	91	77		511	2,25
Новонукутское	Новонукутская	7	11	10,2	0,25	2				10С	120	0,4	90	01.10.2013	857	С	4,29	4,29	87	77		511	0,25
Новонукутское	Новонукутская	7	12	6,5	6	2				10С	90	0,3	60	01.10.2013	857	С	4,22	4,22	89	80		511	6
Новонукутское	Новонукутская	7	13	58,7	33	2				10С	130	0,3	100	01.10.2013	857	С	4,19	4,19	88	84		511	33
Новонукутское	Новонукутская	7	20	6,8	1	2				10С	80	0,1	40	01.10.2013	857	С	4,42	4,42	92	81		511	1
Новонукутское	Новонукутская	7	23	23,7	1,5	2				10С	140	0,3	130	01.10.2013	857	С	4,37	4,37	93	93		511	1,5
Новонукутское	Новонукутская	7	24	47,7	3	2				10С	110	0,3	90	01.10.2013	857	С	4,15	4,15	86	86		511	3
Нукутское	Новонукутская	93	1	26	0,75	2				5С4Б1Ос	50	0,6	170	10.09.2013	867	С	2,77	2,77	32	32		512	0,75
Нукутское	Новонукутская	93	2	61	16,75	2				6С3Б1Ос	70	0,5	150	10.09.2013	867	С	2,71	2,71	31	31		512	16,75
Нукутское	Новонукутская	93	3	33	0,95	2				6С2Б2Ос	70	0,7	250	10.09.2013	867	С	2,66	2,66	33	33		512	0,95
Нукутское	Новонукутская	93	1	26	8	2				5С3Б2ОС	50	0,6	170	10.09.2013	867	С	2,8	2,8	30	30		512	8
Нукутское	Новонукутская	93	2	61	30,7	2				5С4Б1Ос	70	0,5	150	10.09.2013	867	С	2,77	2,77	35	35		512	30,7
Нукутское	Новонукутская	93	2	61	2	2				5С4Б1Ос	70	0,5	150	10.09.2013	867	С	2,77	2,77	32	32		512	2
Нукутское	Новонукутская	93	4	62	39,1	2				6С3Б1Ос	50	0,6	150	10.09.2013	867	С	2,77	2,77	33	33		512	39,1
Нукутское	Новонукутская	93	5	30	7,5	2				6С2Б2Ос	50	0,6	170	10.09.2013	867	С	2,65	2,65	35	35		512	7,5
Новонукутское	Новонукутская	85	6	60	3	2				9Б1ОС	55	0,5	90	01.07.2016	864	Б	2,5	2,5	30	12		511	3
Новонукутское	Новонукутская	85	7	72	21,25	2				4С6Б	70	0,4	120	01.07.2016	864	С	2,78	2,78	24	5		511	21,25
Новонукутское	Новонукутская	81	6	33	20,35	2				4С6Б	70	0,4	120	01.07.2016	864	С	3,67	3,67	44	28		511	20,35
Новонукутское	Новонукутская	83	6	44	0,5	2				6С3Б1Ос	70	0,4	120	12.09.2016	866	С	1,42	1,42	11	4		511	0,5

Участковое лесничество	Урочище (дача)	Квартал	Выдел	Площадь выдела, га	Площадь л/п выдела, га	Целевое назначение лесов (код)	Категория защитных лесов (код)	ОЗУ	Аренда	Краткая фактическая таксационная характеристика				Дата (год) обследования участка или создания первичного документа	Причина ослабления насаждений (код)	Повреждаемая порода	СКС породы	СКС насаждения	% общего отпада по породе (по запасу)	% текущего отпада по породе (по запасу)	% заселённых (повреждённых) деревьев (по запасу)	Рекомендуемые мероприятия	
										состав	возраст	полнота	запас на 1 га									вид	площадь, га
1	2	3	4	5	6	7	8	9	10	11	12	13	14	15	16	17	18	19	20	21	22	23	24
Харётское	Харётская	83	3		3,5	2				8Б2Ос+С					Стволовые вредители								
Харётское	Харётская	83	4		6	2				8Б1Ос1С					Стволовые вредители								
Харётское	Харётская	83	7		8	2				5С1Л4Б					Стволовые вредители								
Новонукутское	Новонукутская	86	4	19	3,25	2				5Б3ОС2С	55	0,3	60	23.05.2017	864	С,Б,ОС	1,85	1,84	2	2		511	3,25
Новонукутское	Новонукутская	86	5	12	4,9	2				7С2Б1ОС	50	0,5	150	23.05.2017	864	С,Б,ОС	2,2	2,35	10	5		511	4,9
Новонукутское	Новонукутская	100	6	50	34,2	2				4С4Б2ОС	50	0,5	150	23.05.2017	864	С,Б,ОС	2,85	1,22	10	6		511	34,2
Новонукутское	Новонукутская	83	7	78	1	2				5С1Л4Б	50	0,6	170	24.05.2017	864	С,Б,Л	2,55	1,99	6	4		511	1
Новонукутское	Новонукутская	83	11	26	5	2				8Б2ОС+С	20	0,5	30	24.05.2017	864	С,Б,ОС	2,23	2,2	4	3		511	5
Новонукутское	Новонукутская	83	12	18	2,5	2				5С1Л4Б	50	0,6	170	24.05.2017	864	С,Б,Л	2,44	2	9	5		511	2,5
Новонукутское	Новонукутская	83	13	0,8	0,45	2				7С3Б	70	0,4	130	24.05.2017	864	С,Б	2,57	2,25	7	5		511	0,45
Новонукутское	Новонукутская	83	14	1,5	1	2				8Б2ОС+С	70	0,4	130	24.05.2017	864	С,Б	2,53	2,33	5	3		511	1
Харётское	Харётская	53	19	7,2	2,2	2				4Л5Б1ОС	70	0,4	110	24.05.2017	864	Л,Б,ОС	2,5	2,15	5	5		511	2,2
Новонукутское	Новонукутская	83	3	114	3,25	2				8Б2ОС+С	20	0,5	30	23.05.2017	864	С,Б,ОС	2,39	2,37	13	7		511	3,25
Новонукутское	Новонукутская	83	7	78	8,8	2				5С1Л4Б	50	0,6	170	23.05.2017	864	С,Л,Б	2,55	1,99	6	4		511	8,8
Новонукутское	Новонукутская	83	3	144	0,75	2				8Б2ОС+С	20	0,5	30	24.05.2017	864	С,Б,ОС	2,34	2,29	8	4		511	0,75
Новонукутское	Новонукутская	83	10	42	10,6	2				6С3Б1ОС+Л	70	0,4	120	24.05.2017	864	С,Б,ОС	2,62	2,49	7	4		511	10,6
Новонукутское	Новонукутская	83	11	26	6,75	2				8Б2ОС+С	20	0,5	30	24.05.2017	864	С,Б,ОС	2,24	2,21	5	4		511	6,75
Новонукутское	Новонукутская	91	2	128	49,5	2				4С3Б3ОС	50	0,5	140	23.05.2017	864	С,Б,ОС	2,26	1,97	4	2		511	49,5
Новонукутское	Новонукутская	83	6	44	1,5	2				6С3Б1ОС	70	0,4	120	23.05.2017	864	С,Б,ОС	2,74	2,34	9	9		511	1,5
Новонукутское	Новонукутская	83	9	45	10,75	2				3С4Б3ОС	50	0,5	140	23.05.2017	864	С,Б,ОС	2,74	2,3	10	9		511	10,75
Новонукутское	Новонукутская	83	10	42	11,75	2				6С3Б1ОС	70	0,4	120	23.05.2017	864	С,Б,ОС	2,65	2,5	8	8		511	11,75
Новонукутское	Новонукутская	93	1	26	4,3	2				5С3Б2ОС	50	0,6	170	23.05.2017	864	С,Б,ОС	2,6	2,24	9	4		511	4,3
Новонукутское	Новонукутская	83	6		1,5	2									864								
Новонукутское	Новонукутская	83	6		1,5	2									864								
Харетское	Харётская	121	6	15	15	2				4Л6Б	90	0,3	80		867	Л	3,1	2,23	50	20		512	15
Харетское	Харётская	136	9	31	31	2				7С1Л2Б	70	0,4	100		867	С	2,4	2,17	25	25		512	31
Харетское	Харётская	172	11	24	24	2				8Б1Л1С	55	0,4	60	10.07.2017	864	Б	3,6	3,6	45	0		511	24
Харетское	Харётская	172	12	41	41	2				7Б2Л1С	65	0,4	60	10.07.2017	863	Б	1,65	1,65	10	0		512	41
Харетское	Харётская	172	13	43	43	2				7Б2Л1С	55	0,4	60	10.07.2017	863	Б	1,95	1,95	15	0		512	43
Харетское	Харётская	172	1	0,5	0,5	2				7Б3ОС	25	0,6	40	10.07.2017	864	Б	2,3	2,3	20	0		511	0,5
Харетское	Харётская	172	9	30	30	2				7Б2Л1С	55	0,3	50	10.07.2017	864	Б	2,6	2,44	30	10		511	30
Харетское	Харётская	173	1	48	48	2				6Л2С1Б1ОС	70	0,5	120	10.07.2017	864	Л	3,45	3,46	40	10		511	48
					1550										Пожар 1-3 летней давности 2015								
Харетское	Харётская	51	11		13	2									863								
Харетское	Харётская	51	4		31	2									863								
Харетское	Харётская	51	6		21	2									863								
Харетское	Харётская	51	7		23	2									863								
Харетское	Харётская	53	18		28	2									864								
Харетское	Харётская	53	25		42	2									864								
Харетское	Харётская	63	13		28	2									863								
Харетское	Харётская	63	14		40	2									864								
Харетское	Харётская	63	1		33	2									865								
Харетское	Харётская	63	2		13	2									864								
Харетское	Харётская	63	3		65	2									864								
Харетское	Харётская	63	9		8,4	2									863								
Новонукутское	Новонукутская	91	2		62	2									стволовые вредители								
Новонукутское	Новонукутская	93	1		5	2									стволовые вредители								
Новонукутское	Харётская	53	4, 8, 15, 19, 24		26,8	2									стволовые вредители								
Новонукутское	Новонукутская	100	6		36	2									Стволовые вредители								
Новонукутское	Новонукутская	84	6		0,5	2									Стволовые вредители								
Новонукутское	Новонукутская	85	10		0,6	2									Стволовые вредители								
Харетское	Харётская	53	8		8,4	2									Стволовые вредители								
Харетское	Харётская	53	15		9,4	2									Стволовые вредители								
Новонукутское	Новонукутская	83	4		5,25	2									Стволовые вредители								
Новонукутское	Новонукутская	86	1		1,3	2				7С3Б+Л				05.04.2018	300	С							
Новонукутское	Новонукутская	86	2		18,7	2				9Б1ОС+С				05.04.2018	300	С							
Новонукутское	Новонукутская	86	1		19	2				7С3Б+Л				05.04.2018	300	С							
Новонукутское	Новонукутская	85	2		1,3	2				7С3Б+Л				05.04.2018	300	С							
Новонукутское	Новонукутская	85	4		11,7	2				7С3Б+С+ОС				05.04.2018	300	С							
Новонукутское	Новонукутская	91	2		24,2	2				4С3Б3ОС				05.04.2018	300	С							
Новонукутское	Новонукутская	91	6		40,5	2				4С6Б				05.04.2018	300	С							
Новонукутское	Новонукутская	91	7		0,3	2				8С1Б1ОС				05.04.2018	300	С							
Новонукутское	Новонукутская	101	7		38,7	2				8Б2С				05.04.2018	300	С							
Новонукутское	Новонукутская	101	8		3,5	2				9Б1С				05.04.2018	300	С							
Новонукутское	Новонукутская	100	11		20,8	2				7Б3С				05.04.2018	300	С							
Новонукутское	Новонукутская	100	14		27,7	2				6Б2ОС2С				05.04.2018	300	С							
Новонукутское	Новонукутская	100	17		6	2				9С1Б				05.04.2018	300	С							

Приложение № 3

КАРТА-СХЕМА

деления территории
Нукутского лесничества
Иркутской области
по участковым лесничествам,
лесным дачам
и техническим участкам
с нанесенными границами
внутрихозяйственных муниципальных
образований,
границами горной
и равнинной частей
административных районов

Масштаб 1:250000

Общая площадь 64 887 га

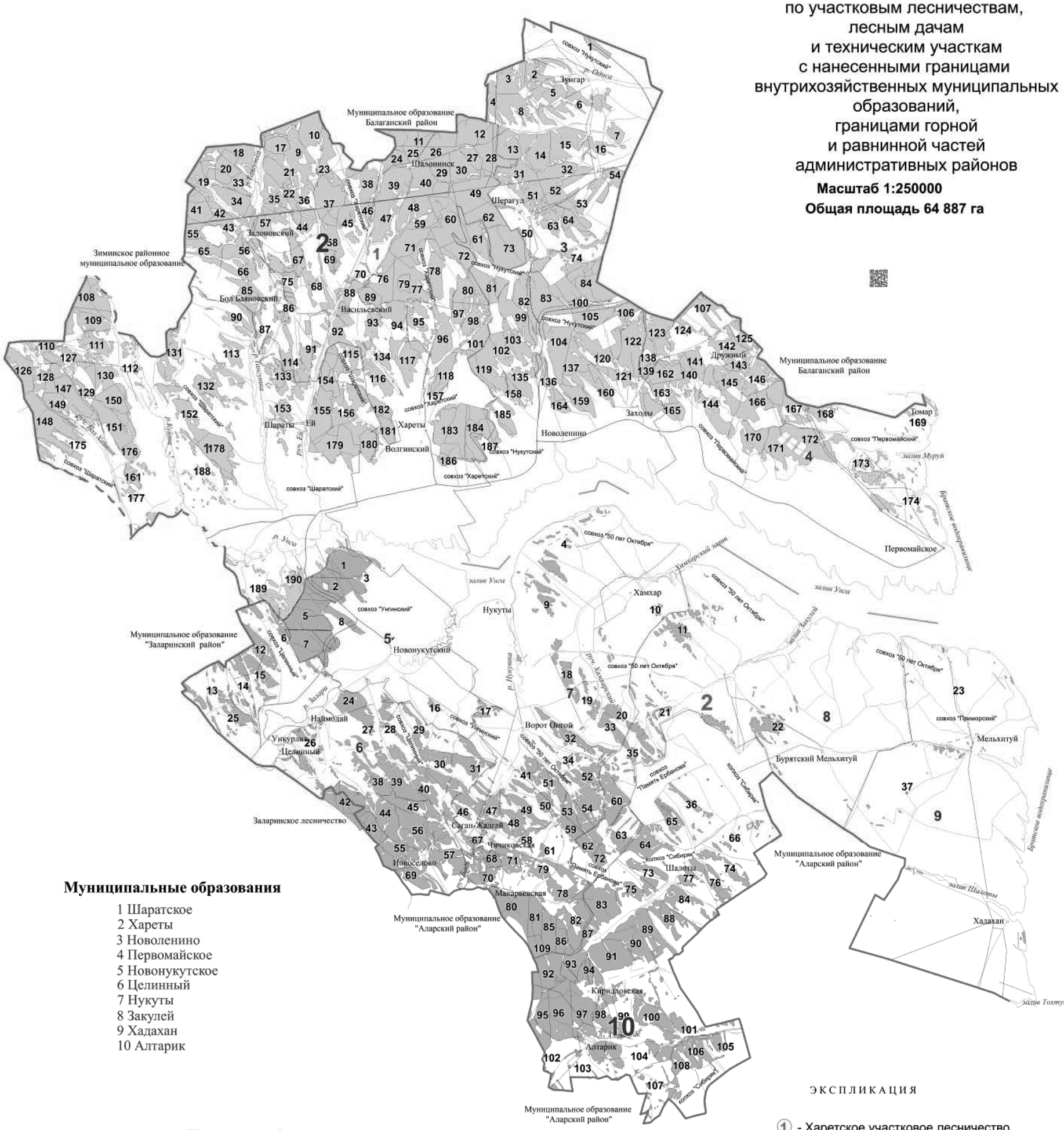

Муниципальные образования

1 Шаратское
2 Хареты
3 Новоленино
4 Первомайское
5 Новонукутское
6 Целинный
7 Нукуты
8 Закулей
9 Хадахан
10 Алтарик

Условные обозначения

ГИДРОГРАФИЯ	ГРАНИЦЫ						ГРАНИЦЫ КВАРТАЛОВ	
Реки озера ручьи	Районов	Лесничеств	Участковых лесничеств	Дач	Муниципальных образований	Прочих земле-пользователей	По кв. просекам	Условные и по естеств рубежам
	Запретных полос лесов	Защитных полос лесов	Лесов зеленых зон	в пустынных, полупустынных	Нерестоохранных полос	Памятников природы		
							НОМЕРА	

ДОРОГИ					Населенные пункты	КОНТОРЫ		Участковых лесничеств	Муниципальных образований	Кварталов
Автомобильные	Грунтовые с покрытием	Грунтовые проселочные и полевые	Зимники	Железные		Лесничеств	Участковых лесничеств	1	14	25

ЭКСПЛИКАЦИЯ

1 - Харетское участковое лесничество
2 - Новонукутское участковое лесничество

- Равнинные леса

Филиал ФГБУ "РОСЛЕСИНФОРГ" "ПРИБАЙКАЛЛЕСПРОЕКТ"
Лицензия №77 - 00450Ф от 8 апреля 2015 г.

Приложение № 4

СХЕМАТИЧЕСКАЯ КАРТА

ИРКУТСКОЙ ОБЛАСТИ

СХЕМА РАСПОЛОЖЕНИЯ ЛЕСНИЧЕСТВ

Масштаб 1:5250000

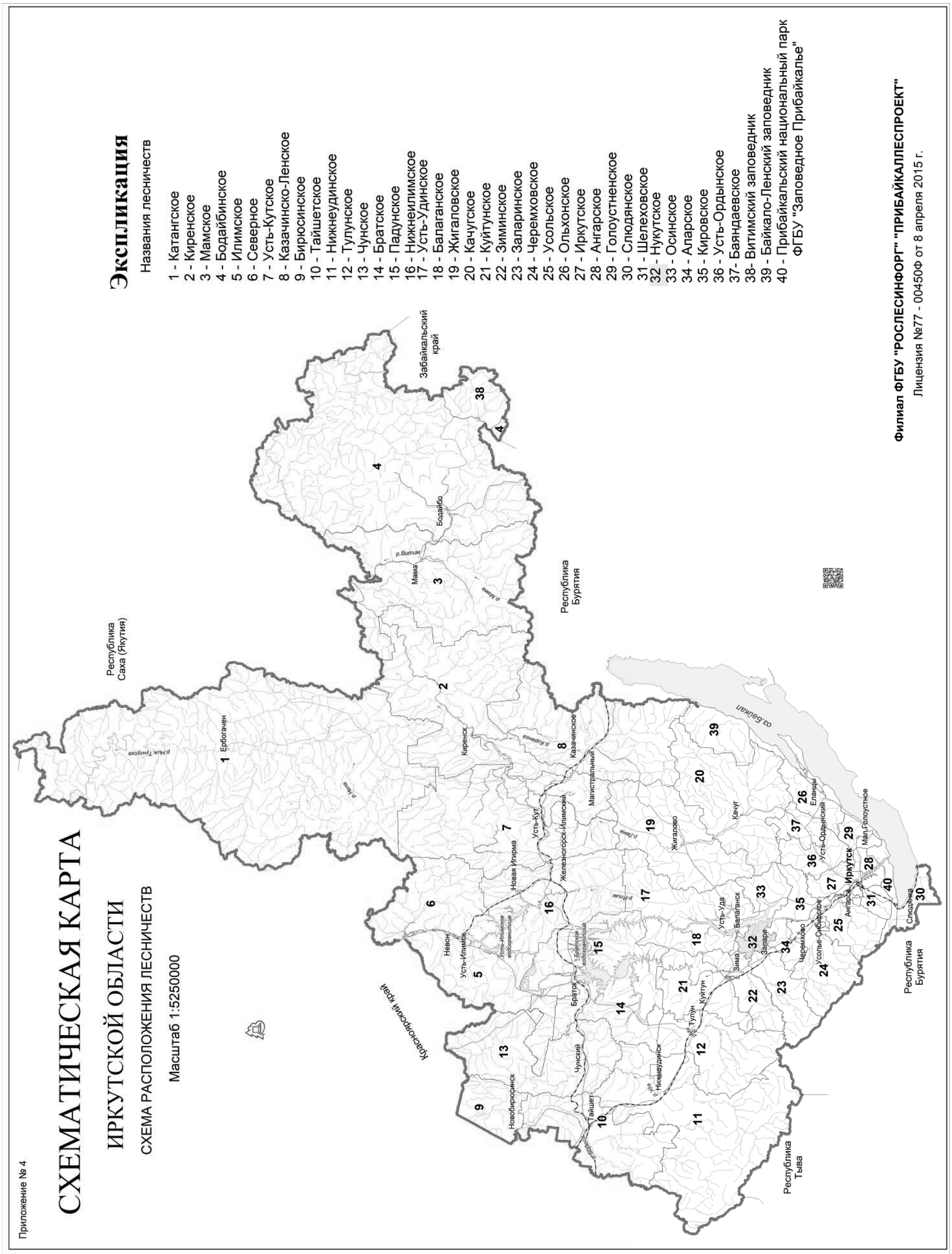

Экспликация

Названия лесничеств

1 - Катангское
2 - Киренское
3 - Мамское
4 - Бодайбинское
5 - Илимское
6 - Северное
7 - Усть-Кутское
8 - Казачинско-Ленское
9 - Бирюсинское
10 - Тайшетское
11 - Нижнеудинское
12 - Тулунское
13 - Чунское
14 - Братское
15 - Падунское
16 - Нижнеилимское
17 - Усть-Удинское
18 - Балаганское
19 - Жигаловское
20 - Качугское
21 - Куйтунское
22 - Зиминское
23 - Запаринское
24 - Черемховское
25 - Усольское
26 - Ольхонское
27 - Иркутское
28 - Ангарское
29 - Голоустненское
30 - Слюдянское
31 - Шелеховское
32 - Нукутское
33 - Осинское
34 - Аларское
35 - Кировское
36 - Усть-Ордынское
37- Баяндаевское
38- Витимский заповедник
39 - Байкало-Ленский заповедник
40 - Прибайкальский национальный парк
ФГБУ "Заповедное Прибайкалье"

Филиал ФГБУ "РОСЛЕСИНФОРГ" "ПРИБАЙКАЛЛЕСПРОЕКТ"

Лицензия №77 - 00450ф от 8 апреля 2015 г.

Приложение № 5

КАРТА-СХЕМА

распределения территории
Нукутского лесничества
Иркутской области
по лесорастительным зонам и
лесным районам

Масштаб 1:250000
Общая площадь 64 887 га

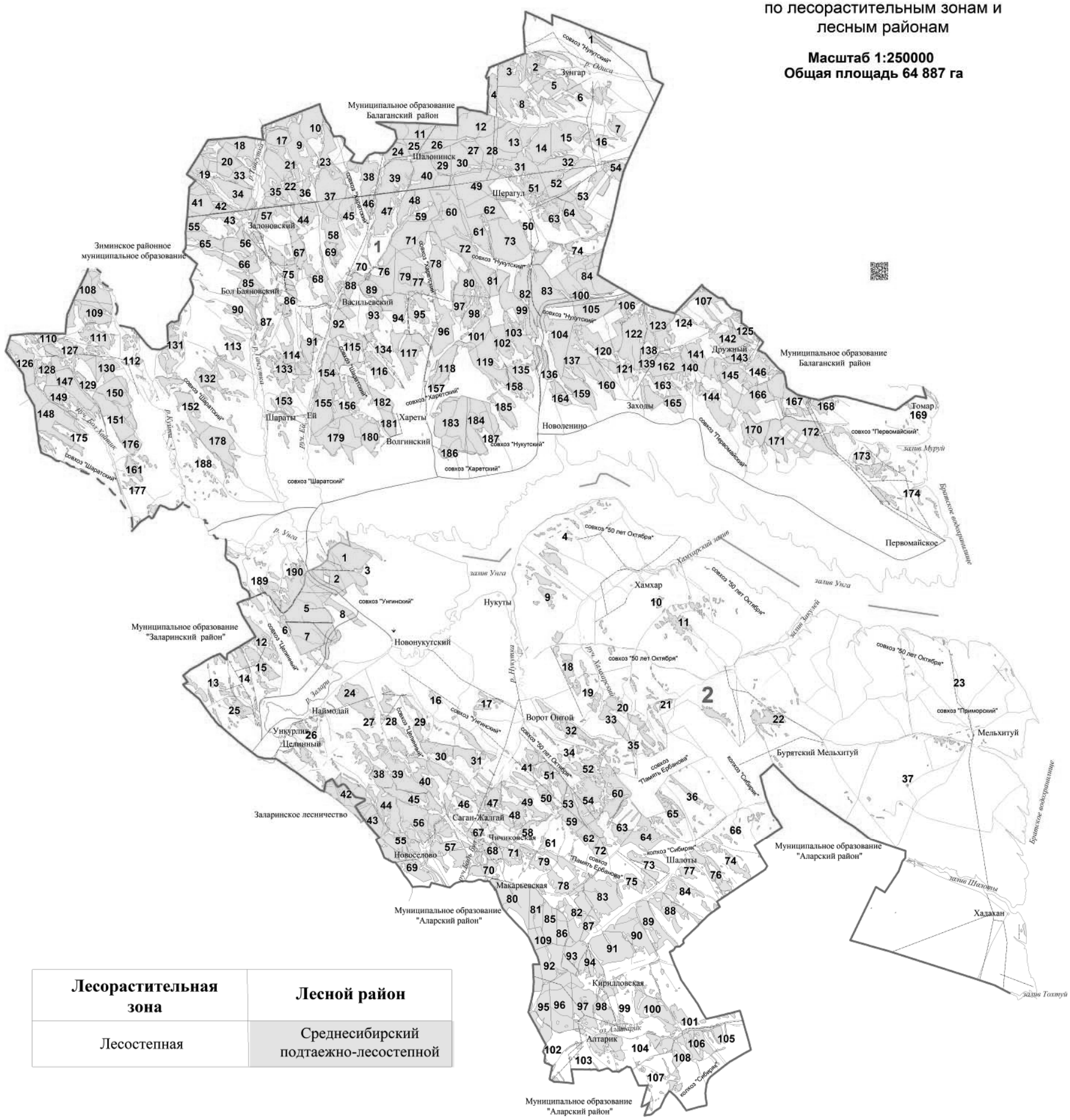

Лесорастительная зона	Лесной район
Лесостепная	Среднесибирский подтаежно-лесостепной

Условные обозначения

ГИДРОГРАФИЯ	ГРАНИЦЫ						ГРАНИЦЫ КВАРТАЛОВ	
Реки озера ручьи	Районов	Лесничеств	Участковых лесничеств	Дач		Прочих землепользователей	По кв. просекам	Условные и по естеств рубежам
	Запретных полос лесов	Защитных полос лесов	Лесов зеленых зон	в пустынных, полупустынных	Нерестоохранных полос	Памятников природы	НОМЕРА	

ДОРОГИ					Населенные пункты	КОНТОРЫ		Участковых лесничеств	Кварталов
Автомобильные	Грунтовые с покрытием	Грунтовые проселочные и полевые	Зимники	Железные		Лесничеств	Участковых лесничеств	1	25

ЭКСПЛИКАЦИЯ

1 - Харетское участковое лесничество
2 - Новонукутское участковое лесничество

Филиал ФГБУ "РОСЛЕСИНФОРГ" "ПРИБАЙКАЛЛЕСПРОЕКТ"
Лицензия №77 - 00450Ф от 8 апреля 2015 г.

Приложение № 6.1

КАРТА-СХЕМА

распределения лесов
Нукутского лесничества
Иркутской области
по зонам лесосеменного
районирования
(Сосна)

Масштаб 1:250000
Общая площадь 64 887 га

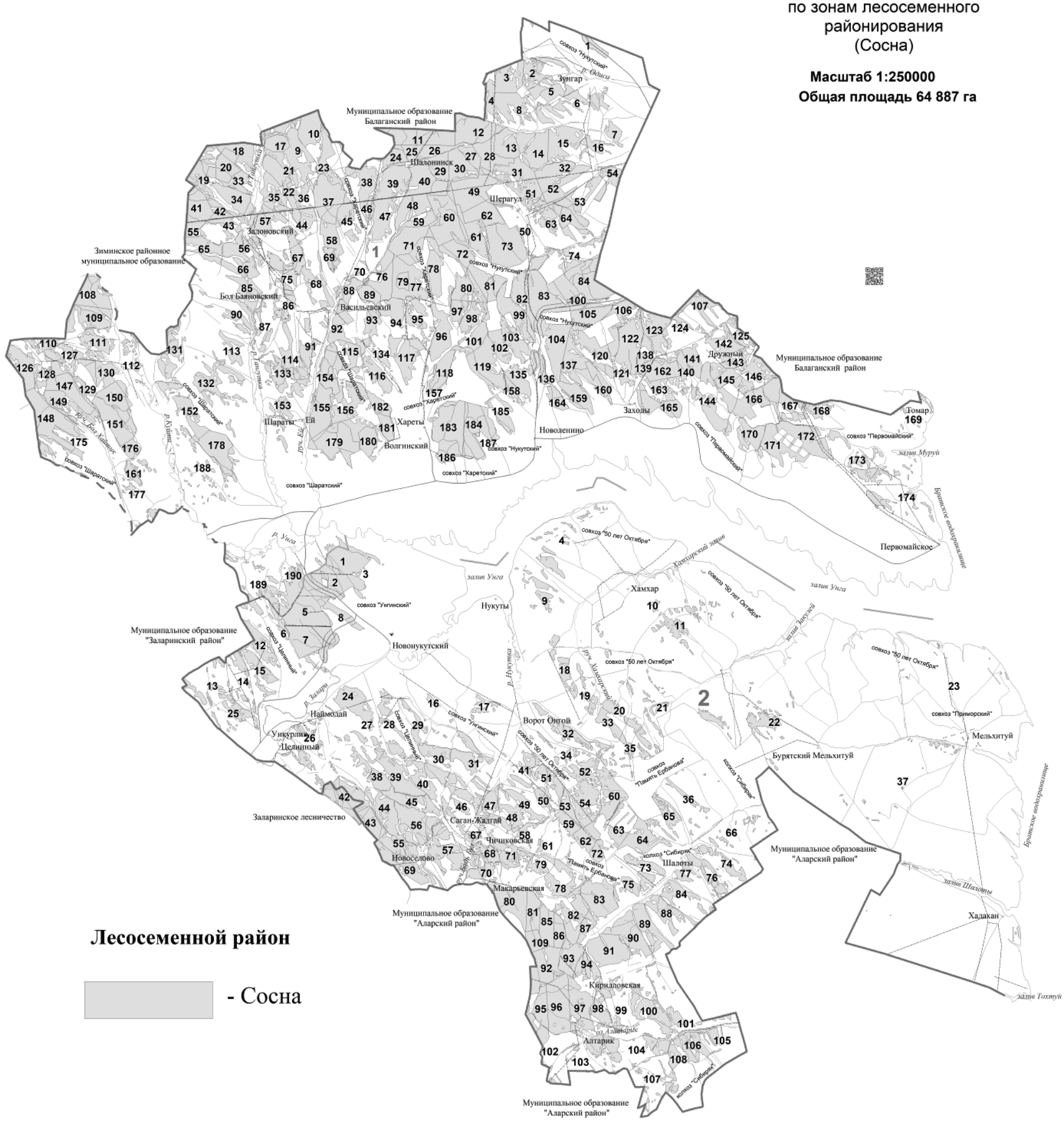

Лесосеменной район

- Сосна

Условные обозначения

ГИДРОГРАФИЯ	ГРАНИЦЫ						ГРАНИЦЫ КВАРТАЛОВ	
Реки озера ручьи	Районов	Лесничеств	Участковых лесничеств	Дач		Прочих землепользователей	По кв. просекам	Условные и по естеств рубежам
	Запретных полос лесов	Защитных полос лесов	Лесов зеленых зон	в пустынных, полупустынных	Нерестоохранных полос	Памятников природы		
							НОМЕРА	

ДОРОГИ					Населенные пункты	КОНТОРЫ		Участковых лесничеств	Квартал-талов
Автомобильные	Грунтовые с покрытием	Грунтовые проселочные и полевые	Зимники	Железные		Лесничеств	Участковых лесничеств	1	25

ЭКСПЛИКАЦИЯ

1 - Харетское участковое лесничество
2 - Новонукутское участковое лесничество

Филиал ФГБУ "РОСЛЕСИНФОРГ" "ПРИБАЙКАЛЛЕСПРОЕКТ"
Лицензия №77 - 00450Ф от 8 апреля 2015 г.

Приложение № 6.2

КАРТА-СХЕМА

распределения лесов
Нукутского лесничества
Иркутской области
по зонам лесосеменного
районирования
(Лиственница)

Масштаб 1:250000
Общая площадь 64 887 га

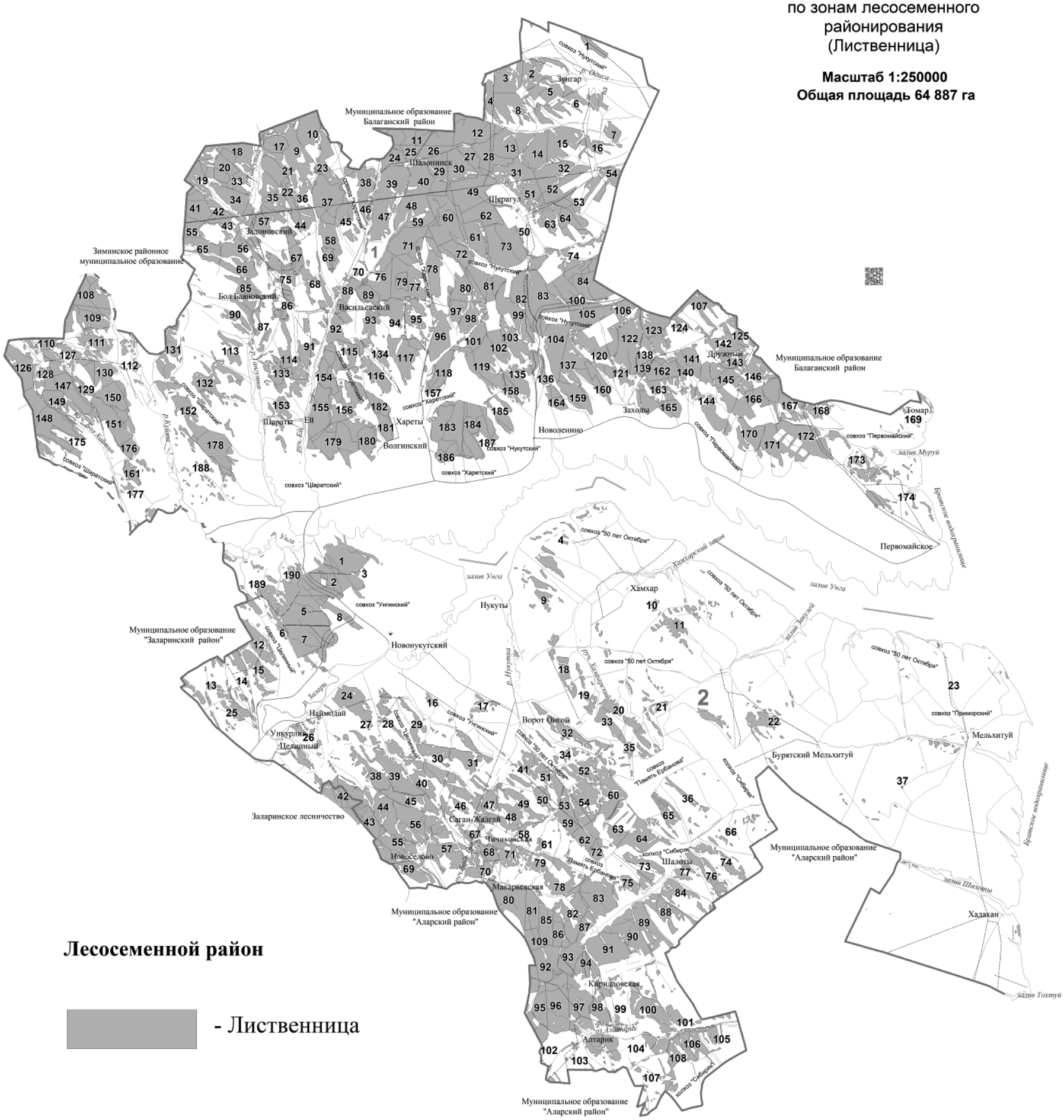

Условные обозначения

ГИДРОГРАФИЯ	ГРАНИЦЫ						ГРАНИЦЫ КВАРТАЛОВ	
Реки озера ручьи	Районов	Лесничеств	Участковых лесничеств	Дач		Прочих земле-пользователей	По кв. просекам	Условные и по естеств рубежам
	Запретных полос лесов	Защитных полос лесов	Лесов зеленых зон	в пустынных, полупустынных	Нерестоохранных полос	Памятников природы		
							НОМЕРА	

ДОРОГИ					Населенные пункты	КОНТОРЫ		Участковых лесничеств	Квар-талов
Автомобильные	Грунтовые с покрытием	Грунтовые проселочные и полевые	Зимники	Железные		Лесничеств	Участковых лесничеств	1	25

ЭКСПЛИКАЦИЯ

1 - Харетское участковое лесничество
2 - Новонукутское участковое лесничество

Филиал ФГБУ "РОСЛЕСИНФОРГ" "ПРИБАЙКАЛЛЕСПРОЕКТ"
Лицензия №77 - 00450Ф от 8 апреля 2015 г.

Приложение № 6.3

КАРТА-СХЕМА

распределения лесов
Нукутского лесничества
Иркутской области
по зонам лесосеменного
районирования
(Кедр)

Масштаб 1:250000

Общая площадь 64 887 га

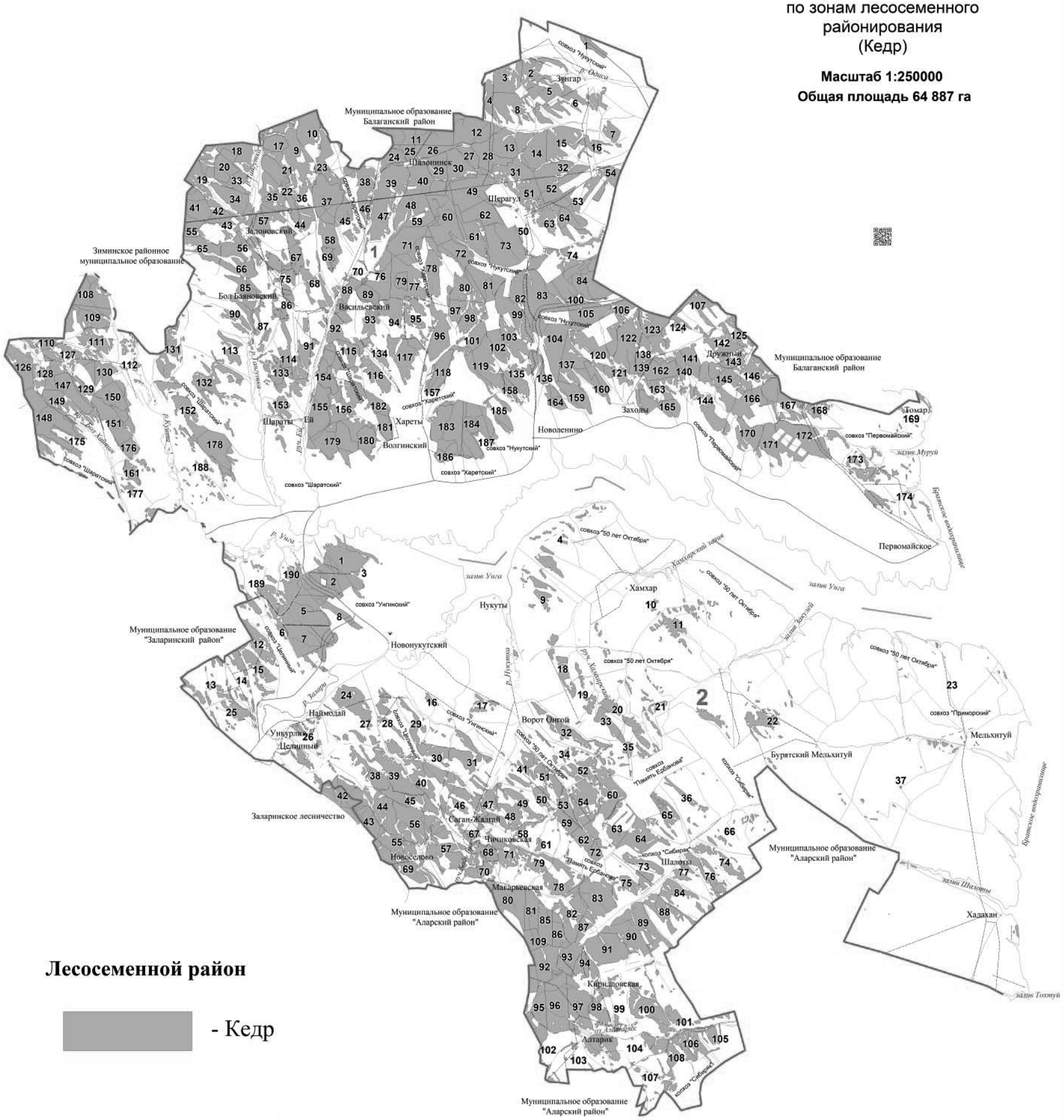

Лесосеменной район

- Кедр

Условные обозначения

ГИДРОГРАФИЯ	ГРАНИЦЫ						ГРАНИЦЫ КВАРТАЛОВ	
Реки озера ручьи	Районов	Лесничеств	Участковых лесничеств	Дач		Прочих земле-пользователей	По кв. просекам	Условные и по естеств рубежам
	Запретных полос лесов	Защитных полос лесов	Лесов зеленых зон	в пустынных, полупустынных	Нерестоохранных полос	Памятников природы		
							НОМЕРА	

ДОРОГИ					Населенные пункты	КОНТОРЫ		Участковых лесничеств	Квар-талов
Автомобильные	Грунтовые с покрытием	Грунтовые проселочные и полевые	Зимники	Железные		Лесничеств	Участковых лесничеств	1	25

ЭКСПЛИКАЦИЯ

1 - Харетское участковое лесничество
2 - Новонукутское участковое лесничество

Филиал ФГБУ "РОСЛЕСИНФОРГ" "ПРИБАЙКАЛЛЕСПРОЕКТ"
Лицензия №77 - 00450Ф от 8 апреля 2015 г.

Приложение № 7

КАРТА-СХЕМА

распределения лесов
Нукутского лесничества
Иркутской области
по зонам лесозащитного
районирования

Масштаб 1:250000
Общая площадь 64 887 га

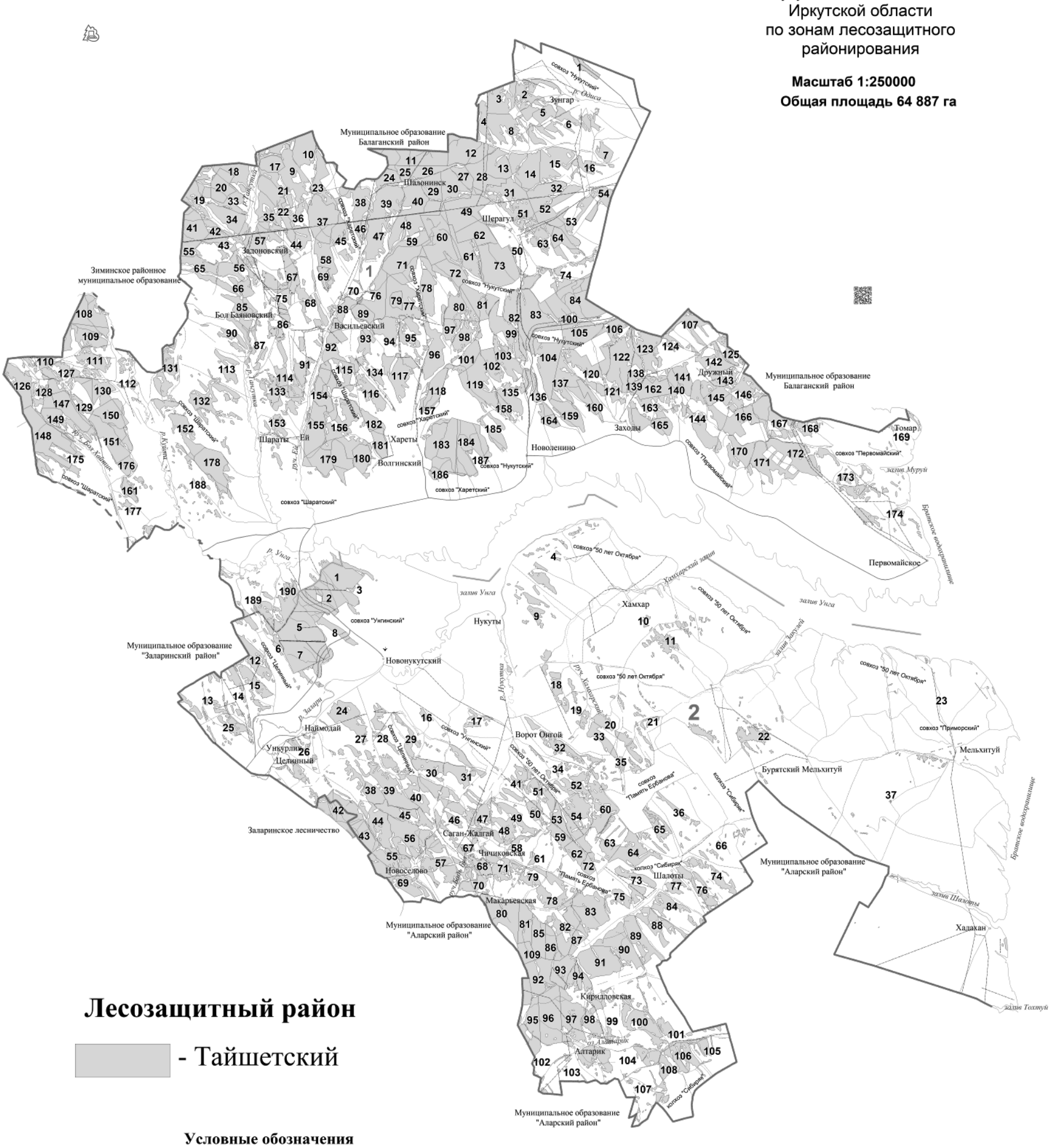

Лесозащитный район

- Тайшетский

Условные обозначения

ГИДРОГРАФИЯ	ГРАНИЦЫ						ГРАНИЦЫ КВАРТАЛОВ	
Реки озера ручьи	Районов	Лесничеств	Участковых лесничеств	Дач		Прочих землепользователей	По кв. просекам	Условные и по естеств рубежам
	Запретных полос лесов	Защитных полос лесов	Лесов зеленых зон	в пустынных, полупустынных	Нерестоохранных полос	Памятников природы		
							НОМЕРА	

ДОРОГИ					Населенные пункты	КОНТОРЫ		Участковых лесничеств	Кварталов
Автомобильные	Грунтовые с покрытием	Грунтовые проселочные и полевые	Зимники	Железные		Лесничеств	Участковых лесничеств	1	25

ЭКСПЛИКАЦИЯ

1 - Харетское участковое лесничество
2 - Новонукутское участковое лесничество

Филиал ФГБУ "РОСЛЕСИНФОРГ" "ПРИБАЙКАЛЛЕСПРОЕКТ"
Лицензия №77 - 00450Ф от 8 апреля 2015 г.

Приложение № 8

Памятники природы

82-292 - Предлагаемые

- Геологические (пещера Балаганская 142)
- Гидрологические

247 - минеральный источник Ункурлинский

248 - минеральный источник п.Новонукутский

249 - минеральный источник Нукутский

Ключевые орнитологические территории

14 - Балаганская лесостепь

Памятники культурного наследия

- Памятник культурного наследия

82 - Номер памятника

Защитные леса

- Нерестоохранные полосы лесов
- Леса, расположенные в пустынных, полупустынных, лесостепных, лесотундровых зонах, степях, горах
- Защитные полосы лесов, расположенные вдоль железнодорожных путей общего пользования, федеральных автомобильных дорог общего пользования, автомобильных дорог общего пользования, находящихся в собственности субъектов Российской Федерации
- Зеленые зоны

Эксплуатационные и резервные леса

- Эксплуатационные леса

Условные обозначения

ГИДРОГРАФИЯ	ГРАНИЦЫ						ГРАНИЦЫ КВАРТАЛОВ	
Реки, озера, пруды	Районов	Лесничеств	Участковых лесничеств	Дач		Прочих землепользователей	По ст. просекам	Условные в по колесу рубежам
	Запретных полос лесов	Защитных полос лесов	Резервных лесных дач	в пустынных, полупустынных	Нерестоохранных полос	Памятников природы		
							НОМЕРА	
ДОРОГИ					КОНТОРЫ		Участковых лесничеств	Лесных дач	Кварталов
							1	2	25

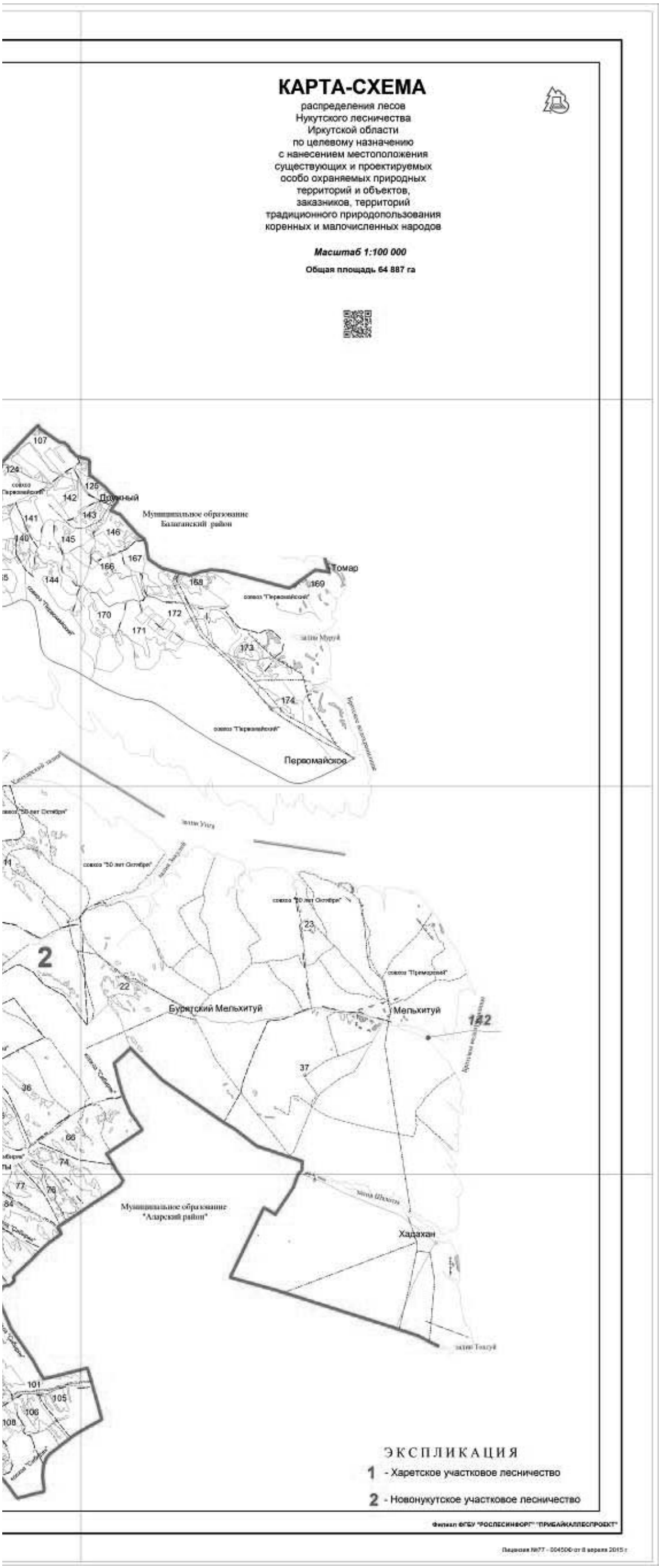

МИНИСТЕРСТВО СТРОИТЕЛЬСТВА, ДОРОЖНОГО ХОЗЯЙСТВА ИРКУТСКОЙ ОБЛАСТИ

П Р И К А З

18 октября 2018 года **№ 66-мпр**

Иркутск

О внесении изменений в административный регламент предоставления государственной услуги «Выдача разрешения на ввод в эксплуатацию автомобильных дорог регионального или межмуниципального значения Иркутской области, а также частных автомобильных дорог, строительство и реконструкция которых осуществлены на территориях двух и более муниципальных образований (муниципальных районов, городских округов) Иркутской области»

В соответствии с Федеральным законом от 27 июля 2010 года № 210-ФЗ «Об организации предоставления государственных и муниципальных услуг», Правилами разработки и утверждения административных регламентов предоставления государственных услуг исполнительными органами государственной власти Иркутской области, утвержденными постановлением Правительства Иркутской области от 1 августа 2011 года № 220-пп, руководствуясь Положением о министерстве строительства, дорожного хозяйства Иркутской области, утвержденным постановлением Правительства Иркутской области от 9 февраля 2011 года № 29-пп,

П Р И К А З Ы В А Ю:

1. Внести в административный регламент предоставления государственной услуги «Выдача разрешения на ввод в эксплуатацию автомобильных дорог регионального или межмуниципального значения Иркутской области, а также частных автомобильных дорог, строительство и реконструкция которых осуществлены на территориях двух и более муниципальных образований (муниципальных районов, городских округов) Иркутской области», утвержденный приказом министерства строительства, дорожного хозяйства Иркутской области от 25 октября 2016 года № 100-мпр, следующие изменения:

1) пункт 21 изложить в следующей редакции:

«21. Министерство при предоставлении государственной услуги не вправе требовать от заявителей либо их представителей:

1) осуществления действий, в том числе согласований, необходимых для получения государственной услуги и связанных с обращением в государственные органы и организации, за исключением получения услуг, включенных в перечень услуг, которые являются необходимыми и обязательными для предоставления государственных услуг, утвержденный Правительством Иркутской области;

2) представления документов и информации, отсутствие и (или) недостоверность которых не указывались при первоначальном отказе в приеме документов, необходимых для предоставления государственной услуги, либо в предоставлении государственной услуги, за исключением следующих случаев:

изменение требований нормативных правовых актов, касающихся предоставления государственной услуги, после первоначальной подачи заявления о предоставлении государственной услуги;

наличие ошибок в заявлении о предоставлении государственной услуги и документах, поданных заявителем после первоначального отказа в приеме документов, необходимых для предоставления государственной услуги, либо в предоставлении государственной услуги и не включенных в представленный ранее комплект документов;

истечение срока действия документов или изменение информации после первоначального отказа в приеме документов, необходимых для предоставления государственной услуги, либо в предоставлении государственной услуги;

выявление документально подтвержденного факта (признаков) ошибочного или противоправного действия (бездействия) должностного лица Министерства, государственного гражданского служащего, работника многофункционального центра, работника организации, предусмотренной частью 1.1 статьи 16 Федерального закона от 27 июля 2010 года № 210-ФЗ «Об организации предоставления государственных и муниципальных услуг», при первоначальном отказе в приеме документов, необходимых для предоставления государственной услуги, либо в предоставлении государственной услуги, о чем в письменном виде за подписью министра строительства, дорожного хозяйства Иркутской области, руководителя многофункционального центра при первоначальном отказе в приеме документов, необходимых для предоставления государственной услуги, либо руководителя организации, предусмотренной частью 1.1 статьи 16 Федерального закона от 27 июля 2010 года № 210-ФЗ «Об организации предоставления государственных и муниципальных услуг», уведомляется заявитель, а также приносятся извинения за доставленные неудобства.»;

2) в пункте 31 абзацы четырнадцатый-шестнадцатый признать утратившими силу;

3) дополнить пунктом 31^1 следующего содержания:

«31^1. Министерство при предоставлении государственной услуги не вправе требовать от заявителей либо их представителей:

1) представления документов и информации или осуществления действий, представление или осуществление которых не предусмотрено нормативными правовыми актами, регулирующими отношения, возникающие в связи с предоставлением государственной услуги;

2) представления документов и информации, которые в соответствии с нормативными правовыми актами Российской Федерации, нормативными правовыми актами Иркутской области и муниципальными правовыми актами муниципальных образований Иркутской области находятся в распоряжении государственных органов, предоставляющих государственную услугу, иных государственных органов, органов местного самоуправления муниципальных образований Иркутской области, участвующих в предоставлении государственной услуги, за исключением документов, указанных в части 6 статьи 7 Федерального закона № 210-ФЗ.»;

4) в пункте 110:

в подпункте 3 слова «документов, не предусмотренных» заменить словами «документов или информации либо осуществления действий, представление или осуществление которых не предусмотрено»;

дополнить подпунктом 10 следующего содержания:

«10) требование у заявителя при предоставлении государственной услуги документов или информации, отсутствие и (или) недостоверность которых не указывались при первоначальном отказе в приеме документов, необходимых для предоставления государственной услуги, либо в предоставлении государственной услуги, за исключением случаев, предусмотренных подпунктом 2 пункта 21 настоящего административного регламента. В указанном случае досудебное (внесудебное) обжалование заявителем решений и действий (бездействия) многофункционального центра, работника многофункционального центра возможно в случае, если на многофункциональный центр, решения и действия (бездействие) которого обжалуются, возложена функция по предоставлению государственной услуги в полном объеме в порядке, определенном частью 1.3 статьи 16 Федерального закона № 210-ФЗ.»;

5) дополнить пунктами 123^1, 123^2 следующего содержания:

«123^1. В случае признания жалобы подлежащей удовлетворению в ответе заявителю, указанном в пункте 123 настоящего административного регламента, дается информация о действиях, осуществляемых Министерством, многофункциональным центром либо привлекаемой организацией, в целях незамедлительного устранения выявленных нарушений при оказании государственной услуги, а также приносятся извинения за доставленные неудобства и указывается информация о дальнейших действиях, которые необходимо совершить заявителю в целях получения государственной услуги.

123^2. В случае признания жалобы не подлежащей удовлетворению в ответе заявителю, указанном в пункте 123 настоящего административного регламента, даются аргументированные разъяснения о причинах принятого решения, а также информация о порядке обжалования принятого решения.».

2. Настоящий приказ подлежит официальному опубликованию в общественно-политической газете «Областная», а также на «Официальном интернет-портале правовой информации» (www.pravo.gov.ru).

3. Настоящий приказ вступает в силу через десять календарных дней после дня его официального опубликования, но не ранее 18 октября 2018 года.

Министр строительства, дорожного хозяйства Иркутской области
С.Д. Свиркина

Приложение № 9

КАРТА-СХЕМА

лесной и лесоперерабатывающей инфраструктуры, объектов, не связанных с созданием лесной и лесоперерабатывающей инфраструктуры, с отражением лесных участков, закрепленных за арендаторами с целью заготовки древесины, расположенных на территории Нукутского лесничества Иркутской области

Масштаб 1:100 000

Общая площадь 64 887 га

Филиал ФГБУ "РОСЛЕСИНФОРГ" "ПРИБАЙКАЛЛЕСПРОЕКТ"

Лицензия №77 - 00450Ф от 8 апреля 2015 г.

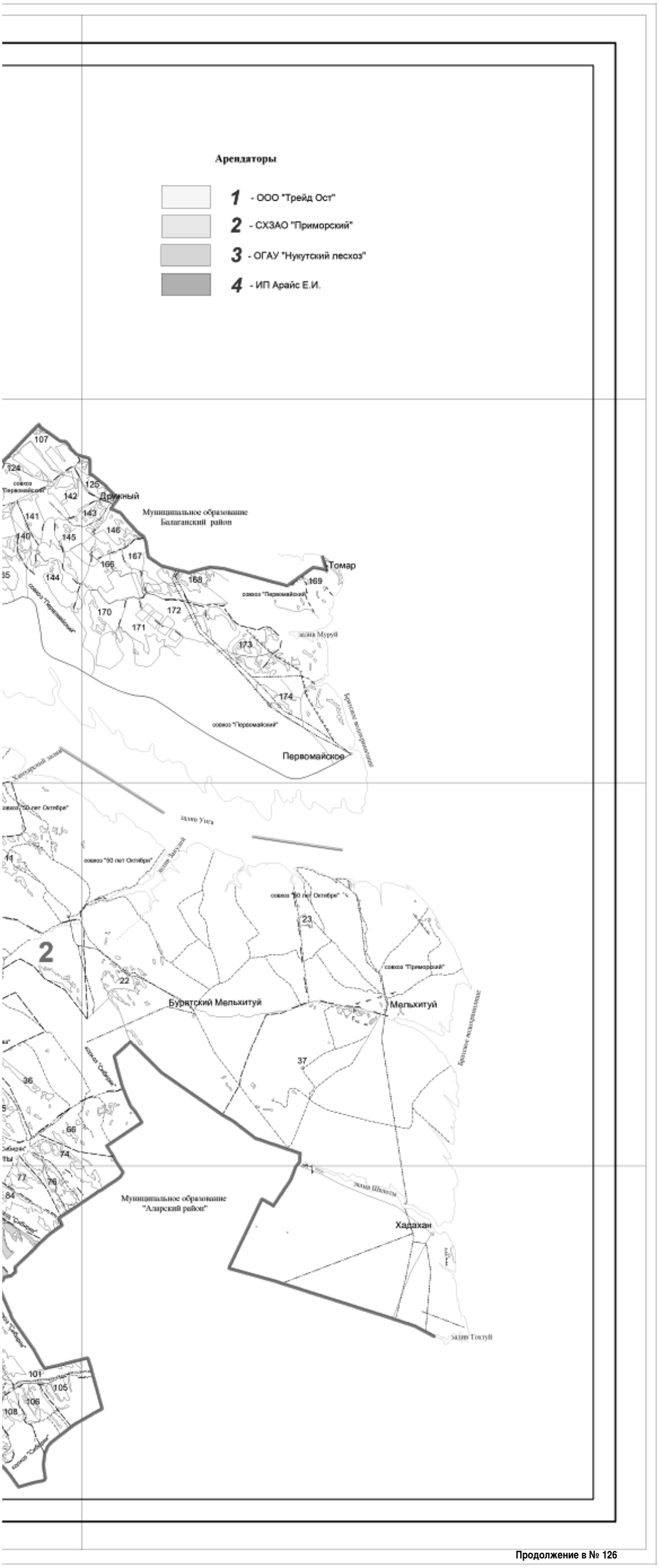

Продолжение в № 126

МИНИСТЕРСТВО ИМУЩЕСТВЕННЫХ ОТНОШЕНИЙ ИРКУТСКОЙ ОБЛАСТИ

П Р И К А З

17 октября 2018 года **№ 46-мпр**

Иркутск

О внесении изменений в административный регламент предоставления государственной услуги «Заключение договоров о передаче в собственность граждан жилых помещений, находящихся в государственной собственности Иркутской области»

В соответствии с Федеральным законом от 19 июля 2018 года № 204-ФЗ «О внесении изменений в Федеральный закон «Об организации предоставления государственных и муниципальных услуг» в части установления дополнительных гарантий граждан при получении государственных и муниципальных услуг», руководствуясь Положением о министерстве имущественных отношений Иркутской области, утвержденным постановлением Правительства Иркутской области от 30 сентября 2009 года № 264/43-пп, статьей 21 Устава Иркутской области,

П Р И К А З Ы В А Ю:

1. Внести в административный регламент предоставления государственной услуги «Заключение договоров о передаче в собственность граждан жилых помещений, находящихся в государственной собственности Иркутской области», утвержденный приказом министерства имущественных отношений Иркутской области от 30 июля 2014 года № 24/пр, следующие изменения:

1) пункт 17 изложить в следующей редакции:

«17. При предоставлении государственной услуги Министерство не вправе требовать от заявителя или его представителя:

а) осуществления действий, в том числе согласований, необходимых для получения государственной услуги и связанных с обращением в иные государственные органы и организации, за исключением получения услуг, включенных в перечень услуг, которые являются необходимыми и обязательными для предоставления государственных услуг, утвержденный Правительством Иркутской области;

б) представления документов и информации, отсутствие и (или) недостоверность которых не указывались при первоначальном отказе в приеме документов, необходимых для предоставления государственной услуги, либо в предоставлении государственной услуги, за исключением следующих случаев:

изменение требований нормативных правовых актов, касающихся предоставления государственной услуги, после первоначальной подачи заявления о предоставлении государственной услуги;

наличие ошибок в заявлении о предоставлении государственной услуги и документах, поданных заявителем или его представителем после первоначального отказа в приеме документов, необходимых для предоставления государственной услуги, либо в предоставлении государственной услуги и не включенных в представленный ранее комплект документов;

истечение срока действия документов или изменение информации после первоначального отказа в приеме документов, необходимых для предоставления государственной услуги, либо в предоставлении государственной услуги;

выявление документально подтвержденного факта (признаков) ошибочного или противоправного действия (бездействия) должностного лица Министерства, государственного гражданского служащего Иркутской области, при первоначальном отказе в приеме документов, необходимых для предоставления государственной услуги, либо в предоставлении государственной услуги, о чем в письменном виде за подписью министра имущественных отношений Иркутской области (далее – министр) при первоначальном отказе в приеме документов, необходимых для предоставления государственной услуги, уведомляется заявитель или его представитель, а также приносятся извинения за доставленные неудобства.»;

2) в подпункте «б» пункта 29 слова «Федерального закона от 27 июля 2010 года № 210-ФЗ «Об организации предоставления государственных и муниципальных услуг» заменить словами «Федерального закона № 210-ФЗ»;

3) в наименовании раздела V слова «Федерального закона от 27 июля 2010 года № 210-ФЗ «Об организации предоставления государственных и муниципальных услуг» заменить словами «Федерального закона № 210-ФЗ»;

4) в пункте 80:

подпункт «в» изложить в следующей редакции:

«в) требование у заинтересованного лица документов или информации либо осуществления действий, представление или осуществление которых не предусмотрено нормативными правовыми актами Российской Федерации, нормативными правовыми актами Иркутской области, настоящим Административным регламентом для предоставления государственной услуги;»;

в подпункте «г» слова «гражданина (его представителя)» заменить словами «заинтересованного лица»;

в подпункте «е» после слова «затребование» дополнить словами «с заинтересованного лица при предоставлении государственной услуги»;

дополнить подпунктом «к» следующего содержания:

«к) требование у заинтересованного лица при предоставлении государственной услуги документов или информации, отсутствие и (или) недостоверность которых не указывались при первоначальном отказе в приеме документов, необходимых для предоставления государственной услуги, либо в предоставлении государственной услуги, за исключением случаев, предусмотренных пунктом 4 части 1 статьи 7 Федерального закона № 210-ФЗ. В указанном случае досудебное (внесудебное) обжалование заинтересованным лицом решений и действий (бездействия) МФЦ, работника МФЦ возможно в случае, если на МФЦ, решения и действия (бездействие) которого обжалуются, возложена функция по предоставлению соответствующей государственной услуги в полном объеме в порядке, определенном частью 1.3 статьи 16 Федерального закона № 210-ФЗ.»;

5) пункт 91 дополнить абзацами вторым, третьим следующего содержания:

«В случае признания жалобы подлежащей удовлетворению в ответе заинтересованному лицу дается информация о действиях, осуществляемых органом, предоставляющим государственную услугу, МФЦ либо организацией, предусмотренной частью 1.1 статьи 16 Федерального закона № 210-ФЗ, в целях незамедлительного устранения выявленных нарушений при оказании государственной услуги, а также приносятся извинения за доставленные неудобства и указывается информация о дальнейших действиях, которые необходимо совершить заинтересованному лицу в целях получения государственной услуги.

В случае признания жалобы не подлежащей удовлетворению в ответе заинтересованному лицу даются аргументированные разъяснения о причинах принятого решения, а также информация о праве заинтересованного лица на обжалование этого решения в судебном порядке.»;

6) пункт 94 признать утратившим силу.

2. Настоящий приказ подлежит официальному опубликованию в общественно-политической газете «Областная», а также на «Официальном интернет-портале правовой информации» (www.pravo.gov.ru).

3. Настоящий приказ вступает в силу с 18 октября 2018 года, но не ранее чем через десять календарных дней после дня его официального опубликования.

Министр В.А. Сухорученко

СЛУЖБА ПО ОХРАНЕ ОБЪЕКТОВ КУЛЬТУРНОГО НАСЛЕДИЯ ИРКУТСКОЙ ОБЛАСТИ

П Р И К А З

16 октября 2018 г. **№ 256-спр**

Иркутск

Об утверждении границ территории и режима использования объекта культурного наследия регионального значения

В соответствии со ст. 3.1 Федерального закона от 25 июня 2002 года № 73-ФЗ «Об объектах культурного наследия (памятниках истории и культуры) народов Российской Федерации», руководствуясь статьей 21 Устава Иркутской области, Положением о службе по охране объектов культурного наследия Иркутской области, утвержденным постановлением Правительства Иркутской области от 9 марта 2010 года № 31-пп,

П Р И К А З Ы В А Ю:

1. Утвердить границы территории объекта культурного наследия регионального значения «Доходный дом Юревича», нач. XX в. (вид объекта культурного наследия - памятник), расположенного по адресу: г. Иркутск, ул. Дзержинского, 39б, согласно приложениям № 1, № 2, № 3.

2. Утвердить режим использования территории объекта культурного наследия регионального значения согласно приложению № 4.

3. Настоящий приказ подлежит официальному опубликованию в общественно-политической газете «Областная», а также на «Официальном интернет-портале правовой информации» (www.pravo.gov.ru).

4. Настоящий приказ вступает в силу через десять календарных дней после дня его официального опубликования.

В.з.д. руководителя службы по охране объектов культурного наследия Иркутской области
А.А. Фоменко

Приложение № 1
к приказу службы по охране объектов
культурного наследия Иркутской области
№ 256-спр от 16 октября 2018 г.

Карта границ территории объекта культурного наследия регионального значения

Наименование и датировка объекта: «Доходный дом Юревича», нач. XX в.
Адрес: г. Иркутск, ул. Дзержинского, 39б.

М 1:500

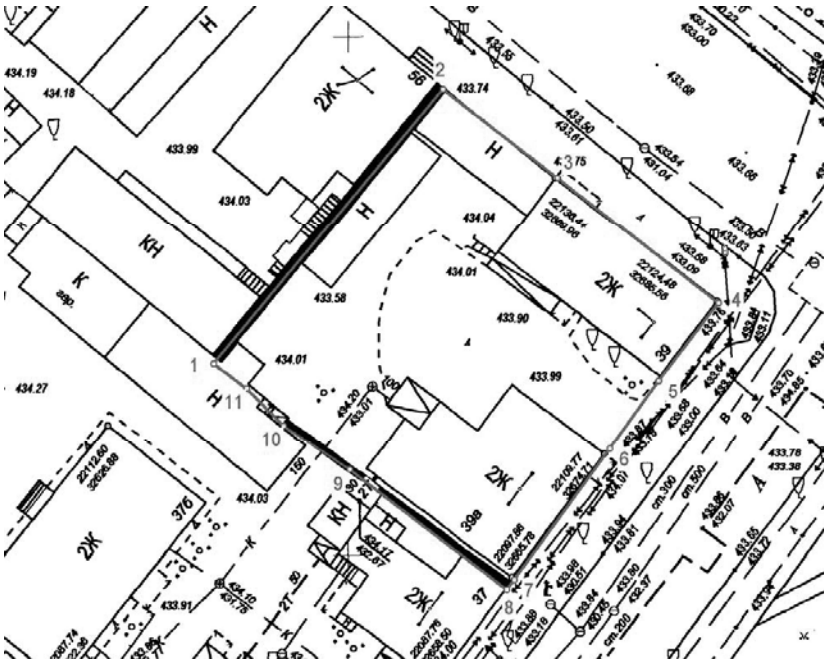

Условные обозначения:

- Границы территории объекта культурного наследия
• 1 - Поворотная точка границы объекта
- Объект культурного наследия

В.з.д. руководителя службы по охране объектов культурного наследия Иркутской области
А.А. Фоменко

Приложение № 2
к приказу службы по охране объектов
культурного наследия Иркутской области
№ 256-спр от 16 октября 2018 г.

Описание границ территории объекта культурного наследия регионального значения

Наименование и датировка объекта: «Доходный дом Юревича», нач. XX в.
Адрес: г. Иркутск, ул. Дзержинского, 39б.

Юго-западная граница-от точки 1 до поворотной точки 8, через промежуточные точку11, 10, 9.
общая протяженность –35,72 м.

Юго-восточная граница - по красной линии застройки улицы Дзержинского - от поворотной точки 8 до поворотной точки 4 (параллельно торцевым юго-восточному фасаду здания), через промежуточные точки 7, 6 и 5, точка 4расположенная на углу лицевого юго-восточного фасада зданий, выходящего на красную линию застройки улицы Дзержинского.
общая протяженность –34,31 м.

Северо-западная граница - вдоль брадмауэрной стены - от поворотной точки 1 до поворотной точки 2.
общая протяженность –34,49 м.

Северо-восточная граница – по красной линии застройки улицы Декабрьских Событий, от поворотной точки 2 до поворотной точки 4, через промежуточную точку 3.
общая протяженность –33,61 м.

В.з.д. руководителя службы по охране объектов культурного наследия Иркутской области
А.А. Фоменко

Приложение № 3
к приказу службы по охране объектов
культурного наследия Иркутской области
№ 256-спр от 16 октября 2018 г.

Перечень координат поворотных (характерных) точек границ территории объекта культурного наследия регионального значения

Наименование и датировка объекта: «Доходный дом Юревича», нач. XX в.
Адрес: г. Иркутск, ул. Дзержинского, 39б.

Система координат – МСК-38, зона 3

№ п/п	X	Y	Длина линии, м	Дирекционный угол
1	385082.00	3336338.47	34.48	038° 15’ 08’’
2	385109.08	3336359.82	13.90	126° 11’ 38’’
3	385100.87	3336371.04	19.70	126° 28’ 27’’
4	385089.16	3336386.88	09.46	215° 55’ 29’’
5	385081.50	3336381.33	08.09	214° 07’ 19’’
6	385074.80	3336376.79	15.59	214° 32’ 46’’
7	385061.96	3336367.95	01.18	214° 38’ 01’’
8	385060.99	3336367.28	19.06	305° 50’ 30’’
9	385072.15	3336351.83	07.61	302° 13’ 43’’
10	385076.21	3336345.39	05.06	313° 33’ 35’’
11	385079.70	3336341.72	03.98	305° 17’ 12’’
1	385082.00	3336338.47		

Площадь - 1194 кв.м.

Система координат г. Иркутска

№ п/п	X	Y	Длина линии, м	Дирекционный угол
1	22118.46	32636.97	34.49	039° 48’ 04’’
2	22144.96	32659.05	13.91	127° 47’ 04’’
3	22136.44	32670.04	19.70	128° 01’ 59’’
4	22124.30	32685.56	09.46	217° 31’ 27’’
5	22116.80	32679.80	08.09	215° 35’ 43’’
6	22110.22	32675.09	15.59	216° 09’ 25’’
7	22097.63	32665.89	01.17	215° 59’ 29’’
8	22096.68	32665.20	19.06	307° 24’ 39’’
9	22108.26	32650.06	07.61	303° 45’ 09’’
10	22112.49	32643.73	05.06	315° 04’ 48’’
11	22116.07	32640.16	03.99	306° 50’ 28’’
1	22118.46	32636.97		

Площадь – 1194 кв.м.
Система координат геодезическая WGS–84

№ п/п	Широта	Долгота
1	052° 17’ 15.6181’’	104° 17’ 55.9294’’
2	052° 17’ 16.4819’’	104° 17’ 57.0804’’
3	052° 17’ 16.2100’’	104° 17’ 57.6647’’
4	052° 17’ 15.8223’’	104° 17’ 58.4893’’
5	052° 17’ 15.5777’’	104° 17’ 58.1895’’
6	052° 17’ 15.3635’’	104° 17’ 57.9439’’
7	052° 17’ 14.9532’’	104° 17’ 57.4658’’
8	052° 17’ 14.9222’’	104° 17’ 57.4296’’
9	052° 17’ 15.2919’’	104° 17’ 56.6250’’
10	052° 17’ 15.4269’’	104° 17’ 56.2890’’
11	052° 17’ 15.5418’’	104° 17’ 56.0987’’

В.з.д. руководителя службы по охране объектов культурного наследия Иркутской области
А.А. Фоменко

Приложение № 4
к приказу службы по охране объектов
культурного наследия Иркутской области
№ 256-спр от 16 октября 2018 г.

Режим использования территории объекта культурного наследия регионального значения

Наименование и датировка объекта: «Доходный дом Юревича», нач. XX в.
Адрес: г. Иркутск, ул. Дзержинского, 39б.

- на территории объекта культурного наследия запрещаются строительство объектов капитального строительства и увеличение объемно-пространственных характеристик существующих на территории памятника или ансамбля объектов капитального строительства; проведение земляных, строительных, мелиоративных и иных работ, за исключением работ по сохранению объекта культурного наследия или его отдельных элементов, сохранению историко-градостроительной или природной среды объекта культурного наследия;
- на территории объекта культурного наследия разрешается ведение хозяйственной деятельности, не противоречащей требованиям обеспечения сохранности объекта культурного наследия и позволяющей обеспечить функционирование объекта культурного наследия в современных условиях.

В.з.д. руководителя службы по охране объектов культурного наследия Иркутской области
А.А. Фоменко

СЛУЖБА ПО ОХРАНЕ ОБЪЕКТОВ КУЛЬТУРНОГО НАСЛЕДИЯ ИРКУТСКОЙ ОБЛАСТИ

ПРИКАЗ

17 октября 2018 г. **№ 270-спр**

Иркутск

Об утверждении границ территории, предмета охраны, режима использования территории объекта археологического наследия федерального значения «Падь Калашникова 1» (стоянка)

В соответствии с Федеральным законом от 25 июня 2002 года № 73-ФЗ «Об объектах культурного наследия (памятниках истории и культуры) народов Российской Федерации», пунктом 4 статьи 17 Федерального закона от 22 октября 2014 года №315-ФЗ «О внесении изменений в Федеральный закон «Об объектах культурного наследия (памятниках истории и культуры) народов Российской Федерации» и отдельные законодательные акты Российской Федерации», на основании археологических работ, руководствуясь статьей 21 Устава Иркутской области, Положением о службе по охране объектов культурного наследия Иркутской области, утвержденным постановлением Правительства Иркутской области от 9 марта 2010 года № 31-пп,

П Р И К А З Ы В А Ю:

1. Утвердить границы территории объекта археологического наследия федерального значения - «Падь Калашникова 1» (стоянка), расположенного в Боханском районе Иркутской области, согласно приложениям 1, 2.

2. Утвердить предмет охраны объекта археологического наследия федерального значения - «Падь Калашникова 1» (стоянка) согласно приложению 3.

3. Режим использования территории объекта археологического наследия федерального значения – «Падь Калашникова 1» (стоянка) установлен статьей 5.1 Федерального закона от 25 июня 2002 года №73-ФЗ «Об объектах культурного наследия (памятниках истории и культуры) народов Российской Федерации».

4. Настоящий приказ подлежит официальному опубликованию в общественно-политической газете «Областная», а также на «Официальном интернет-портале правовой информации» (www.pravo.gov.ru) за исключением приложений 1, 2, 3 в соответствии с приказом Министерства культуры Российской Федерации от 01 сентября 2015 года №2328.

5. Настоящий приказ вступает в силу через десять дней со дня его официального опубликования.

Временно замещающий должность
руководителя службы по охране объектов
культурного наследия Иркутской области
А.А. Фоменко

СЛУЖБА ПО ТАРИФАМ ИРКУТСКОЙ ОБЛАСТИ

ПРИКАЗ

25 октября 2018 года № 251-спр
Иркутск

Об установлении долгосрочных тарифов на питьевую воду для потребителей МУП «Карахунское ЖКХ» (ИНН 3823032405)

В соответствии с Федеральным законом от 7 декабря 2011 года № 416-ФЗ «О водоснабжении и водоотведении», постановлением Правительства Российской Федерации от 13 мая 2013 года № 406 «О государственном регулировании тарифов в сфере водоснабжения и водоотведения», руководствуясь Положением о службе по тарифам Иркутской области, утвержденным постановлением Правительства Иркутской области от 7 июня 2012 года № 303-пп, учитывая итоги рассмотрения данного вопроса на заседании Правления службы по тарифам Иркутской области 19 октября 2018 года,

П Р И К А З Ы В А Ю:

1. Установить долгосрочные тарифы на питьевую воду для потребителей МУП «Карахунское ЖКХ» с календарной разбивкой согласно приложению 1.

2. Тарифы, установленные в пункте 1 настоящего приказа, действуют с 1 января 2019 года по 31 декабря 2023 года.

3. Установить долгосрочные параметры регулирования тарифов на питьевую воду для потребителей МУП «Карахунское ЖКХ», устанавливаемые на 2019 - 2023 годы для формирования тарифов с использованием метода индексации установленных тарифов, согласно приложению 2.

4. Компенсацию недополученных доходов МУП «Карахунское ЖКХ» от реализации товаров и услуг населению по тарифам, не покрывающим экономически обоснованных расходов на их производство и реализацию, осуществлять за счет средств областного бюджета, предусмотренных в законе Иркутской области об областном бюджете на соответствующий финансовый год.

5. Признать утратившими силу с 1 января 2019 года:

1) приказ службы по тарифам Иркутской области от 3 декабря 2015 года № 428-спр «Об установлении долгосрочных тарифов на питьевую воду для МУП «Карахунское ЖКХ»;

2) приказ службы по тарифам Иркутской области от 20 декабря 2016 года № 415-спр «О внесении изменений в приказ службы по тарифам Иркутской области от 3 декабря 2015 года № 428-спр»;

3) приказ службы по тарифам Иркутской области от 1 ноября 2017 года № 333-спр «О внесении изменений в приказ службы по тарифам Иркутской области от 3 декабря 2015 года № 428-спр».

6. Настоящий приказ подлежит официальному опубликованию.

Руководитель службы А.Р. Халиулин

Приложение 1
к приказу службы по тарифам
Иркутской области
от 25 октября 2018 года № 251-спр

**ДОЛГОСРОЧНЫЕ ТАРИФЫ
НА ПИТЬЕВУЮ ВОДУ ДЛЯ ПОТРЕБИТЕЛЕЙ
МУП «Карахунское ЖКХ»**

№ п/п	Наименование муниципального образования	Период действия	Тариф (руб./куб.м) (НДС не облагается)	
			Прочие потребители	Население
1.	Карахунское муниципальное образование	с 01.01.2019 по 30.06.2019	84,56	84,56
		с 01.07.2019 по 31.12.2019	138,42	87,94
		с 01.01.2020 по 30.06.2020	138,42	87,94
		с 01.07.2020 по 31.12.2020	142,31	91,45
		с 01.01.2021 по 30.06.2021	142,31	91,45
		с 01.07.2021 по 31.12.2021	146,79	95,10
		с 01.01.2022 по 30.06.2022	146,79	95,10
		с 01.07.2022 по 31.12.2022	151,38	98,90
		с 01.01.2023 по 30.06.2023	151,38	98,90
		с 01.07.2023 по 31.12.2023	156,12	102,85
2.	Прибойнинское муниципальное образование	с 01.01.2019 по 30.06.2019	42,02	40,52
		с 01.07.2019 по 31.12.2019	63,91	42,14
		с 01.01.2020 по 30.06.2020	63,91	42,14
		с 01.07.2020 по 31.12.2020	65,68	43,82
		с 01.01.2021 по 30.06.2021	65,68	43,82
		с 01.07.2021 по 31.12.2021	67,75	45,57
		с 01.01.2022 по 30.06.2022	67,75	45,57
		с 01.07.2022 по 31.12.2022	69,86	47,39
		с 01.01.2023 по 30.06.2023	69,86	47,39
		с 01.07.2023 по 31.12.2023	72,03	49,28

Начальник отдела регулирования
тарифов в сфере жилищно-коммунального
комплекса службы по тарифам Иркутской области
Т.А. Куграшова

Приложение 2
к приказу службы по тарифам
Иркутской области
от 25 октября 2018 года № 251-спр

**ДОЛГОСРОЧНЫЕ ПАРАМЕТРЫ
РЕГУЛИРОВАНИЯ ТАРИФОВ НА ПИТЬЕВУЮ ВОДУ
ДЛЯ ПОТРЕБИТЕЛЕЙ МУП «КАРАХУНСКОЕ ЖКХ», УСТАНАВЛИВАЕМЫЕ
НА 2019 - 2023 ГОДЫ ДЛЯ ФОРМИРОВАНИЯ ТАРИФОВ С
ИСПОЛЬЗОВАНИЕМ МЕТОДА ИНДЕКСАЦИИ УСТАНОВЛЕННЫХ ТАРИФОВ**

Наименование регулируемой организации	Год	Базовый уровень операционных расходов	Индекс эффективности операционных расходов	Показатели энергосбережения и энергетической эффективности	
				Уровень потерь воды	Удельный расход электрической энергии
		тыс. руб.	%	%	кВт-ч/куб. м
МУП «Карахунское ЖКХ»	1. Карахунское муниципальное образование				
	2019	1 541,4	1,0	0,0	1,0
	2020	-	1,0	0,0	1,0
	2021	-	1,0	0,0	1,0
	2022	-	1,0	0,0	1,0
	2023	-	1,0	0,0	1,0
	2. Прибойнинское муниципальное образование				
	2019	704,3	1,0	0,0	2,1
	2020	-	1,0	0,0	2,1
	2021	-	1,0	0,0	2,1
	2022	-	1,0	0,0	2,1
	2023	-	1,0	0,0	2,1

Начальник отдела регулирования тарифов в сфере жилищно-коммунального
комплекса службы по тарифам Иркутской области
Т.А. Куграшова

СЛУЖБА ПО ТАРИФАМ ИРКУТСКОЙ ОБЛАСТИ

ПРИКАЗ

26 октября 2018 года № 252-спр
Иркутск

Об установлении тарифов на тепловую энергию, поставляемую потребителям МУП «ЖКХ Ручейское» (ИНН 3818048590)

В соответствии с Федеральным законом от 27 июля 2010 года № 190-ФЗ «О теплоснабжении», постановлением Правительства Российской Федерации от 22 октября 2012 года № 1075 «О ценообразовании в сфере теплоснабжения», руководствуясь Положением о службе по тарифам Иркутской области, утвержденным постановлением Правительства Иркутской области от 7 июня 2012 года № 303-пп, учитывая итоги рассмотрения данного вопроса на заседании Правления службы по тарифам Иркутской области 19 октября 2018 года,

П Р И К А З Ы В А Ю:

1. Установить тарифы на тепловую энергию, поставляемую потребителям МУП «ЖКХ Ручейское», согласно приложению.

2. Тарифы, установленные в пункте 1 настоящего приказа, действуют с 29 октября 2018 года по 31 декабря 2018 года.

3. Компенсацию выпадающих доходов МУП «ЖКХ Ручейское» от реализации населению тепловой энергии для целей отопления по тарифам, не обеспечивающим возмещение экономически обоснованных расходов, осуществлять за счет средств областного бюджета, предусмотренных в законе Иркутской области об областном бюджете на соответствующий финансовый год.

4. Настоящий приказ подлежит официальному опубликованию.

Руководитель службы А.Р. Халиулин

Приложение
к приказу службы по тарифам
Иркутской области
от 29 октября 2018 года № 252-спр

**ТАРИФЫ
НА ТЕПЛОВУЮ ЭНЕРГИЮ, ПОСТАВЛЯЕМУЮ
ПОТРЕБИТЕЛЯМ МУП «ЖКХ РУЧЕЙСКОЕ»**

Наименование регулируемой организации	Вид тарифа	Период действия	Вода
МУП «ЖКХ Ручейское»	Для потребителей, в случае отсутствия дифференциации тарифов по схеме подключения		
	одноставочный тариф, руб/Гкал (без учета НДС)	с 29.10.2018 по 31.12.2018	3 584,40
	Население		
	одноставочный тариф, руб/Гкал (с учетом НДС)	с 29.10.2018 по 31.12.2018	1 018,48

Начальник управления регулирования
тарифов (цен) в сфере теплоснабжения
службы по тарифам Иркутской области
З.С. Крынина

СЛУЖБА ПО ТАРИФАМ ИРКУТСКОЙ ОБЛАСТИ

ПРИКАЗ

31 октября 2018 года № 268-спр
Иркутск

Об установлении тарифов на водоотведение для потребителей ООО «Жилищно-коммунальное хозяйство» (ИНН 3849057531) на территории поселка Железнодорожный Усольского района

В соответствии с Федеральным законом от 7 декабря 2011 года № 416-ФЗ «О водоснабжении и водоотведении», постановлением Правительства Российской Федерации от 13 мая 2013 года № 406 «О государственном регулировании тарифов в сфере водоснабжения и водоотведения», руководствуясь Положением о службе по тарифам Иркутской области, утвержденным постановлением Правительства Иркутской области от 7 июня 2012 года № 303-пп, учитывая итоги рассмотрения данного вопроса на заседании Правления службы по тарифам Иркутской области 25 октября 2018 года,

П Р И К А З Ы В А Ю:

1. Установить тарифы на водоотведение для потребителей ООО «Жилищно-коммунальное хозяйство» на территории поселка Железнодорожный Усольского района с календарной разбивкой согласно приложению.

2. Тарифы, установленные в пункте 1 настоящего приказа, действуют с 6 ноября 2018 года по 31 декабря 2019 года.

3. Компенсацию недополученных доходов ООО «Жилищно-коммунальное хозяйство» от реализации товаров и услуг населению по тарифам, не покрывающим экономически обоснованных расходов на их производство и реализацию, осуществлять за счет средств областного бюджета, предусмотренных в законе Иркутской области об областном бюджете на соответствующий финансовый год.

4. Настоящий приказ подлежит официальному опубликованию.

Руководитель службы А.Р. Халиулин

Приложение
к приказу службы по тарифам
Иркутской области
от 31 октября 2018 года № 268-спр

**ТАРИФЫ
НА ВОДООТВЕДЕНИЕ ДЛЯ ПОТРЕБИТЕЛЕЙ
ООО «ЖИЛИЩНО-КОММУНАЛЬНОЕ ХОЗЯЙСТВО»
НА ТЕРРИТОРИИ ПОСЕЛКА ЖЕЛЕЗНОДОРОЖНЫЙ
УСОЛЬСКОГО РАЙОНА**

Наименование населенного пункта	Период действия	Тариф (руб./куб.м)	
		прочие потребители (без учета НДС)	население (с учетом НДС)
поселок Железнодорожный	с 06.11.2018 по 31.12.2018	117,67	58,76
	с 01.01.2019 по 30.06.2019	117,67	58,76
	с 01.07.2019 по 31.12.2019	122,28	61,11

Начальник отдела регулирования
тарифов в сфере жилищно-коммунального
комплекса службы по тарифам Иркутской области
Т.А. Куграшова

СЛУЖБА ПО ТАРИФАМ ИРКУТСКОЙ ОБЛАСТИ

ПРИКАЗ

26 октября 2018 года № 253-спр
Иркутск

О внесении изменений в приказ службы по тарифам Иркутской области от 20 декабря 2016 года № 441-спр

В соответствии с Федеральным законом от 27 июля 2010 года № 190-ФЗ «О теплоснабжении», постановлением Правительства Российской Федерации от 22 октября 2012 года № 1075 «О ценообразовании в сфере теплоснабжения», руководствуясь Положением о службе по тарифам Иркутской области, утвержденным постановлением Правительства Иркутской области от 7 июня 2012 года № 303-пп, учитывая итоги рассмотрения данного вопроса на заседании Правления службы по тарифам Иркутской области 22 октября 2017 года,

П Р И К А З Ы В А Ю:

1. Внести в тарифную таблицу приложения 1 к приказу службы по тарифам Иркутской области от 20 декабря 2016 года № 441-спр «Об установлении долгосрочных тарифов на тепловую энергию, поставляемую потребителям ООО «КиренскТеплоРесурс» на территории рабочего поселка Новая Игирма Новоигирминского муниципального образования» изменения, дополнив строками следующего содержания:

«

Население (котельная № 1 (п. Новая Игирма, ул. Пионерская, д. 33), котельная № 2 (п. Новая Игирма, квартал 3, д. 39))		
одноставочный тариф, руб./Гкал (с учетом НДС)	с 30.10.2018 по 31.12.2018	1 388,88
	с 01.01.2019 по 30.06.2019	1 388,88
	с 01.07.2019 по 31.12.2019	1 430,68

».

2. Настоящий приказ подлежит официальному опубликованию.

Руководитель службы А.Р. Халиулин

СЛУЖБА ПО ТАРИФАМ ИРКУТСКОЙ ОБЛАСТИ

ПРИКАЗ

26 октября 2018 года № 254-спр
Иркутск

О внесении изменений в приказ службы по тарифам Иркутской области от 19 декабря 2016 года № 404-спр

В соответствии с Федеральным законом от 27 июля 2010 года № 190-ФЗ «О теплоснабжении», постановлением Правительства Российской Федерации от 22 октября 2012 года № 1075 «О ценообразовании в сфере теплоснабжения», руководствуясь Положением о службе по тарифам Иркутской области, утвержденным постановлением Правительства Иркутской области от 7 июня 2012 года № 303-пп, учитывая итоги рассмотрения данного вопроса на заседании Правления службы по тарифам Иркутской области 23 октября 2017 года,

П Р И К А З Ы В А Ю:

1. Внести в тарифную таблицу приложения 1 к приказу службы по тарифам Иркутской области от 19 декабря 2016 года № 404-спр «Об установлении долгосрочных тарифов на тепловую энергию, поставляемую потребителям МУП «ЭЛЬБРУС» изменения, дополнив строками следующего содержания:

«

Население (теплоисточник профилактория «Утес»)		
одноставочный тариф, руб./Гкал	с 30.10.2018 по 31.12.2018	981,50
	с 01.01.2019 по 30.06.2019	981,50
	с 01.07.2019 по 31.12.2019	1 050,20

».

2. Настоящий приказ подлежит официальному опубликованию.

Руководитель службы А.Р. Халиулин

СЛУЖБА ПО ТАРИФАМ ИРКУТСКОЙ ОБЛАСТИ

ПРИКАЗ

31 октября 2018 года № 272-спр
Иркутск

О внесении изменений в приказ службы по тарифам Иркутской области от 5 сентября 2016 года № 194-спр

В соответствии с Федеральным законом от 27 июля 2010 года № 190-ФЗ «О теплоснабжении», постановлением Правительства Российской Федерации от 22 октября 2012 года № 1075 «О ценообразовании в сфере теплоснабжения», руководствуясь Положением о службе по тарифам Иркутской области, утвержденным постановлением Правительства Иркутской области от 7 июня 2012 года № 303-пп, учитывая итоги рассмотрения данного вопроса на заседании Правления службы по тарифам Иркутской области 26 октября 2018 года,

П Р И К А З Ы В А Ю:

1. Внести в приказ службы по тарифам Иркутской области от 5 сентября 2016 года № 194-спр «Об установлении долгосрочных тарифов на тепловую энергию, поставляемую потребителям ООО «Ресурс» следующие изменения:

1) индивидуализированный заголовок дополнить словами «(ИНН 3834015560)»;

2) в тарифной таблице приложения 1:

строки:

«

с 01.07.2019 по 31.12.2019	4 893,44
с 01.01.2020 по 30.06.2020	4 893,44

»

изложить в следующей редакции:

«

с 01.07.2019 по 31.12.2019	7 021,50
с 01.01.2020 по 30.06.2020	7 021,50

»;

строки:

«

с 01.07.2019 по 31.12.2019	2 497,83
с 01.01.2020 по 30.06.2020	2 497,83

»

изложить в следующей редакции:

«

с 01.07.2019 по 31.12.2019	2 594,58
с 01.01.2020 по 30.06.2020	2 594,58

».

2. Настоящий приказ подлежит официальному опубликованию.

Руководитель службы А.Р. Халиулин

СЛУЖБА ПО ТАРИФАМ ИРКУТСКОЙ ОБЛАСТИ

П Р И К А З

31 октября 2018 года № 270-спр

Иркутск

Об установлении долгосрочных тарифов на тепловую энергию, поставляемую потребителям ООО «ЮртКомХоз», ИНН 3815011391 (теплоисточники, расположенные на территориях Половино-Черемховского муниципального образования и Юртинского муниципального образования (р.п. Юрты, ул. Матросова, 5))

В соответствии с Федеральным законом от 27 июля 2010 года № 190-ФЗ «О теплоснабжении», постановлением Правительства Российской Федерации от 22 октября 2012 года № 1075 «О ценообразовании в сфере теплоснабжения», руководствуясь Положением о службе по тарифам Иркутской области, утвержденным постановлением Правительства Иркутской области от 7 июня 2012 года № 303-пп, учитывая итоги рассмотрения данного вопроса на заседании Правления службы по тарифам Иркутской области 19 октября 2018 года,

П Р И К А З Ы В А Ю:

1. Установить долгосрочные тарифы на тепловую энергию, поставляемую потребителям ООО «ЮртКомХоз» (теплоисточники, расположенные на территориях Половино-Черемховского муниципального образования и Юртинского муниципального образования (р.п. Юрты, ул. Матросова, 5)), с календарной разбивкой согласно приложению 1.

2. Установить долгосрочные параметры регулирования деятельности ООО «ЮртКомХоз» (теплоисточники, расположенные на территориях Половино-Черемховского муниципального образования и Юртинского муниципального образования (р.п. Юрты, ул. Матросова, 5)), устанавливаемые на 2019-2023 годы для формирования тарифов с использованием метода индексации установленных тарифов, согласно приложению 2.

3. Тарифы, установленные в пункте 1 настоящего приказа, действуют с 1 января 2019 года по 31 декабря 2023 года.

4. Признать утратившими силу с 1 января 2019 года:

1) приказ службы по тарифам Иркутской области от 5 ноября 2015 года № 331-спр «Об установлении долгосрочных тарифов на тепловую энергию, поставляемую потребителям ООО «ЮртКомХоз»;

2) приказ службы по тарифам Иркутской области от 14 сентября 2016 года № 201-спр «О внесении изменений в приказ службы по тарифам Иркутской области от 5 ноября 2015 года № 331-спр»;

3) приказ службы по тарифам Иркутской области от 25 ноября 2016 года № 318-спр «О внесении изменений в приказ службы по тарифам Иркутской области от 5 ноября 2015 года № 331-спр»;

4) приказ службы по тарифам Иркутской области от 24 августа 2017 года № 195-спр «О внесении изменения в приказ службы по тарифам Иркутской области от 5 ноября 2015 года № 331-спр».

5. Настоящий приказ подлежит официальному опубликованию.

Руководитель службы А.Р. Халиулин

Приложение 1
к приказу службы по тарифам
Иркутской области
от 31 октября 2018 года № 270-спр

ДОЛГОСРОЧНЫЕ ТАРИФЫ НА ТЕПЛОВУЮ ЭНЕРГИЮ, ПОСТАВЛЯЕМУЮ ПОТРЕБИТЕЛЯМ ООО «ЮРТКОМХОЗ» (ТЕПЛОИСТОЧНИКИ, РАСПОЛОЖЕННЫЕ НА ТЕРРИТОРИЯХ ПОЛОВИНО-ЧЕРЕМХОВСКОГО МУНИЦИПАЛЬНОГО ОБРАЗОВАНИЯ И ЮРТИНСКОГО МУНИЦИПАЛЬНОГО ОБРАЗОВАНИЯ (Р.П. ЮРТЫ, УЛ. МАТРОСОВА, 5))

Наименование регулируемой организации	Вид тарифа (НДС не облагается)	Период действия	Вода
ООО «ЮртКомХоз»	Для потребителей, в случае отсутствия дифференциации тарифов по схеме подключения		
	одноставочный тариф, руб./Гкал	с 01.01.2019 по 30.06.2019	3 717,94
		с 01.07.2019 по 31.12.2019	4 789,74
		с 01.01.2020 по 30.06.2020	4 789,74
		с 01.07.2020 по 31.12.2020	4 928,68
		с 01.01.2021 по 30.06.2021	4 928,68
		с 01.07.2021 по 31.12.2021	5 086,98
		с 01.01.2022 по 30.06.2022	5 086,98
		с 01.07.2022 по 31.12.2022	5 247,96
		с 01.01.2023 по 30.06.2023	5 247,96
		с 01.07.2023 по 31.12.2023	5 415,09

Начальник управления регулирования
тарифов (цен) в сфере теплоснабжения
службы по тарифам Иркутской области
З.С. Крынина

Приложение 2
к приказу службы по тарифам
Иркутской области
от 31 октября 2018 года № 270-спр

ДОЛГОСРОЧНЫЕ ПАРАМЕТРЫ РЕГУЛИРОВАНИЯ ДЕЯТЕЛЬНОСТИ ООО «ЮРТКОМХОЗ» (ТЕПЛОИСТОЧНИКИ, РАСПОЛОЖЕННЫЕ НА ТЕРРИТОРИЯХ ПОЛОВИНО-ЧЕРЕМХОВСКОГО МУНИЦИПАЛЬНОГО ОБРАЗОВАНИЯ И ЮРТИНСКОГО МУНИЦИПАЛЬНОГО ОБРАЗОВАНИЯ (Р.П. ЮРТЫ, УЛ. МАТРОСОВА, 5)), УСТАНАВЛИВАЕМЫЕ НА 2019-2023 ГОДЫ ДЛЯ ФОРМИРОВАНИЯ ТАРИФОВ С ИСПОЛЬЗОВАНИЕМ МЕТОДА ИНДЕКСАЦИИ УСТАНОВЛЕННЫХ ТАРИФОВ

Наименование регулируемой организации	Год	Базовый уровень операционных расходов	Индекс эффективности операционных расходов	Нормативный уровень прибыли	Показатели энергосбережения и энергетической эффективности	Динамика изменения расходов на топливо
		тыс. руб.	%	%		
ООО «ЮртКомХоз»	2019	2 872,9	1,0	0,0	-	-
	2020	-	1,0	0,0	-	-
	2021	-	1,0	0,0	-	-
	2022	-	1,0	0,0	-	-
	2023	-	1,0	0,0	-	-

Начальник управления регулирования
тарифов (цен) в сфере теплоснабжения
службы по тарифам Иркутской области
З.С. Крынина

СЛУЖБА ПО ТАРИФАМ ИРКУТСКОЙ ОБЛАСТИ

П Р И К А З

26 октября 2018 года № 258-спр

Иркутск

Об установлении долгосрочных тарифов на горячую воду в отношении ООО «Управление коммунальными системами» (ИНН 3810062522), обеспечивающего горячее водоснабжение с использованием открытой системы теплоснабжения (горячего водоснабжения) на территории Слюдянского муниципального образования, и о внесении изменений в приказ службы по тарифам Иркутской области от 25 ноября 2016 года № 316-спр

В соответствии с Федеральным законом от 27 июля 2010 года № 190-ФЗ «О теплоснабжении», постановлением Правительства Российской Федерации от 22 октября 2012 года № 1075 «О ценообразовании в сфере теплоснабжения», руководствуясь Положением о службе по тарифам Иркутской области, утвержденным постановлением Правительства Иркутской области от 7 июня 2012 года № 303-пп, учитывая итоги рассмотрения данного вопроса на заседании Правления службы по тарифам Иркутской области 11 октября 2018 года,

П Р И К А З Ы В А Ю:

1. Установить долгосрочные тарифы на горячую воду в отношении ООО «Управление коммунальными системами», обеспечивающего горячее водоснабжение с использованием открытой системы теплоснабжения (горячего водоснабжения) на территории Слюдянского муниципального образования, с календарной разбивкой согласно приложению.

2. Тарифы, установленные в пункте 1 настоящего приказа, действуют с 30 октября 2018 года по 31 декабря 2021 года.

3. Компенсацию выпадающих доходов ООО «Управление коммунальными системами» от реализации населению горячей воды по тарифам, не обеспечивающим возмещение экономически обоснованных расходов, осуществлять за счет средств областного бюджета, предусмотренных в законе Иркутской области об областном бюджете на соответствующий финансовый год.

4. Внести с 30 октября 2018 года в тарифную таблицу приложения к приказу службы по тарифам Иркутской области от 25 ноября 2016 года № 316-спр «Об установлении долгосрочных тарифов на горячую воду для ООО «Слюдянское», обеспечивающего горячее водоснабжение с использованием открытой системы теплоснабжения (горячего водоснабжения)» изменение, признав пункт 2 утратившим силу.

5. Настоящий приказ подлежит официальному опубликованию.

Руководитель службы А.Р. Халиулин

Приложение
к приказу службы по тарифам
Иркутской области
от 26 октября 2018 года № 258-спр

ДОЛГОСРОЧНЫЕ ТАРИФЫ НА ГОРЯЧУЮ ВОДУ В ОТНОШЕНИИ ООО «УПРАВЛЕНИЕ КОММУНАЛЬНЫМИ СИСТЕМАМИ», ОБЕСПЕЧИВАЮЩЕГО ГОРЯЧЕЕ ВОДОСНАБЖЕНИЕ С ИСПОЛЬЗОВАНИЕМ ОТКРЫТОЙ СИСТЕМЫ ТЕПЛОСНАБЖЕНИЯ (ГОРЯЧЕГО ВОДОСНАБЖЕНИЯ) НА ТЕРРИТОРИИ СЛЮДЯНСКОГО МУНИЦИПАЛЬНОГО ОБРАЗОВАНИЯ

Наименование регулируемой организации	Период действия	Компонент на теплоноситель руб./куб.м	Компонент на тепловую энергию одноставочный, руб./Гкал
ООО «Управление коммунальными системами»	Прочие потребители (без учета НДС)		
	с 30.10.2018 по 31.12.2018	46,85	1 733,34
	с 01.01.2019 по 30.06.2019	46,85	1 733,34
	с 01.07.2019 по 31.12.2019	53,19	1 821,02
	с 01.01.2020 по 30.06.2020	53,19	1 821,02
	с 01.07.2020 по 31.12.2020	55,01	1 825,53
	с 01.01.2021 по 30.06.2021	55,01	1 825,53
	с 01.07.2021 по 31.12.2021	56,98	1 890,60
	Население (с учетом НДС)		
	с 30.10.2018 по 31.12.2018	35,73	1 720,57
	с 01.01.2019 по 30.06.2019	35,73	1 720,57
	с 01.07.2019 по 31.12.2019	38,23	1 841,00
	с 01.01.2020 по 30.06.2020	38,23	1 841,00
	с 01.07.2020 по 31.12.2020	39,75	1 914,64
	с 01.01.2021 по 30.06.2021	39,75	1 914,64
	с 01.07.2021 по 31.12.2021	41,34	1 991,22

Начальник управления регулирования
тарифов (цен) в сфере теплоснабжения
службы по тарифам Иркутской области
З.С. Крынина

СЛУЖБА ПО ТАРИФАМ ИРКУТСКОЙ ОБЛАСТИ

П Р И К А З

26 октября 2018 года № 262-спр

Иркутск

О внесении изменения в приказ службы по тарифам Иркутской области от 24 октября 2016 года № 261-спр

В соответствии с Федеральным законом от 27 июля 2010 года № 190-ФЗ «О теплоснабжении», постановлением Правительства Российской Федерации от 22 октября 2012 года № 1075 «О ценообразовании в сфере теплоснабжения», руководствуясь Положением о службе по тарифам Иркутской области, утвержденным постановлением Правительства Иркутской области от 7 июня 2012 года № 303-пп, учитывая итоги рассмотрения данного вопроса на заседании Правления службы по тарифам Иркутской области 22 октября 2018 года,

П Р И К А З Ы В А Ю:

1. Внести в тарифную таблицу приложения 1 к приказу службы по тарифам Иркутской области от 24 октября 2016 года № 261-спр «Об установлении долгосрочных тарифов на тепловую энергию, поставляемую потребителям МУП «Восток» администрации МО «Оса» изменение, изложив строку:

с 01.07.2019 по 31.12.2019	2 473,34

в следующей редакции:

с 01.07.2019 по 31.12.2019	2 166,21

2. Настоящий приказ подлежит официальному опубликованию.

Руководитель службы А.Р. Халиулин

СЛУЖБА ПО ТАРИФАМ ИРКУТСКОЙ ОБЛАСТИ

П Р И К А З

26 октября 2018 года № 257-спр

Иркутск

Об установлении долгосрочных тарифов на теплоноситель, поставляемый ООО «Управление коммунальными системами» (ИНН 3810062522) на территории Слюдянского муниципального образования, и о внесении изменений в приказ службы по тарифам Иркутской области от 25 ноября 2016 года № 315-спр

В соответствии с Федеральным законом от 27 июля 2010 года № 190-ФЗ «О теплоснабжении», постановлением Правительства Российской Федерации от 22 октября 2012 года № 1075 «О ценообразовании в сфере теплоснабжения», руководствуясь Положением о службе по тарифам Иркутской области, утвержденным постановлением Правительства Иркутской области от 7 июня 2012 года № 303-пп, учитывая итоги рассмотрения данного вопроса на заседании Правления службы по тарифам Иркутской области 11 октября 2018 года,

П Р И К А З Ы В А Ю:

1. Установить долгосрочные тарифы на теплоноситель, поставляемый ООО «Управление коммунальными системами» на территории Слюдянского муниципального образования, согласно приложению 1.

2. Установить долгосрочные параметры регулирования деятельности ООО «Управление коммунальными системами» на территории Слюдянского муниципального образования, устанавливаемые на 2018 - 2021 годы для формирования тарифов с использованием метода индексации установленных тарифов, согласно приложению 2.

3. Тарифы, установленные в пункте 1 настоящего приказа, действуют с 30 октября 2018 года по 31 декабря 2021 года.

4. Внести с 30 октября 2018 года в приказ службы по тарифам Иркутской области от 25 ноября 2016 года № 315-спр «Об установлении долгосрочных тарифов на теплоноситель, поставляемый ООО «Слюдянское» следующие изменения:

1) пункт 2 тарифной таблицы приложения 1 признать утратившим силу;

2) пункт 2 тарифной таблицы приложения 2 признать утратившим силу.

5. Настоящий приказ подлежит официальному опубликованию.

Руководитель службы А.Р. Халиулин

Приложение 1
к приказу службы по тарифам
Иркутской области
от 26 октября 2018 года № 257-спр

ДОЛГОСРОЧНЫЕ ТАРИФЫ НА ТЕПЛОНОСИТЕЛЬ, ПОСТАВЛЯЕМЫЙ ООО «УПРАВЛЕНИЕ КОММУНАЛЬНЫМИ СИСТЕМАМИ» НА ТЕРРИТОРИИ СЛЮДЯНСКОГО МУНИЦИПАЛЬНОГО ОБРАЗОВАНИЯ

Наименование регулируемой организации	Вид тарифа (без учета НДС)	Период действия	Вода
ООО «Управление коммунальными системами»	Тариф на теплоноситель, поставляемый теплоснабжающей организацией, владеющей источником (источниками) тепловой энергии, на котором производится теплоноситель		
	одноставочный тариф, руб./куб.м	с 30.10.2018 по 31.12.2018	46,85
		с 01.01.2019 по 30.06.2019	46,85
		с 01.07.2019 по 31.12.2019	53,19
		с 01.01.2020 по 30.06.2020	53,19
		с 01.07.2020 по 31.12.2020	55,01
		с 01.01.2021 по 30.06.2021	55,01
		с 01.07.2021 по 31.12.2021	56,98
	Тариф на теплоноситель, поставляемый потребителям		
	одноставочный тариф, руб./куб.м	с 30.10.2018 по 31.12.2018	46,85
		с 01.01.2019 по 30.06.2019	46,85
		с 01.07.2019 по 31.12.2019	53,19
		с 01.01.2020 по 30.06.2020	53,19
		с 01.07.2020 по 31.12.2020	55,01
		с 01.01.2021 по 30.06.2021	55,01
		с 01.07.2021 по 31.12.2021	56,98

Начальник управления регулирования
тарифов (цен) в сфере теплоснабжения
службы по тарифам Иркутской области
З.С. Крынина

Приложение 2
к приказу службы по тарифам
Иркутской области
от 26 октября 2018 года № 257-спр

ДОЛГОСРОЧНЫЕ ПАРАМЕТРЫ РЕГУЛИРОВАНИЯ ДЕЯТЕЛЬНОСТИ ООО «УПРАВЛЕНИЕ КОММУНАЛЬНЫМИ СИСТЕМАМИ» НА ТЕРРИТОРИИ СЛЮДЯНСКОГО МУНИЦИПАЛЬНОГО ОБРАЗОВАНИЯ ПО ПРОИЗВОДСТВУ ТЕПЛОНОСИТЕЛЯ, УСТАНАВЛИВАЕМЫЕ НА 2018-2021 ГОДЫ ДЛЯ ФОРМИРОВАНИЯ ТАРИФОВ С ИСПОЛЬЗОВАНИЕМ МЕТОДА ИНДЕКСАЦИИ УСТАНОВЛЕННЫХ ТАРИФОВ

Наименование регулируемой организации	Год	Базовый уровень операционных расходов	Индекс эффективности операционных расходов	Нормативный уровень прибыли	Показатели энергосбережения и энергетической эффективности	Динамика изменения расходов на топливо
		тыс. руб.	%	%		
ООО «Управление коммунальными системами»	2018	4 758,1	1,0	0,0	-	-
	2019	-	1,0	0,0	-	-
	2020	-	1,0	0,0	-	-
	2021	-	1,0	0,0	-	-

Начальник управления регулирования
тарифов (цен) в сфере теплоснабжения
службы по тарифам Иркутской области
З.С. Крынина

СЛУЖБА ПО ТАРИФАМ ИРКУТСКОЙ ОБЛАСТИ

П Р И К А З

26 октября 2018 года № 256-спр

Иркутск

Об установлении долгосрочных тарифов на тепловую энергию, поставляемую потребителям ООО «Управление коммунальными системами» (ИНН 3810062522) на территории Слюдянского муниципального образования, и о внесении изменений в приказ службы по тарифам Иркутской области от 25 ноября 2016 года № 314-спр

В соответствии с Федеральным законом от 27 июля 2010 года № 190-ФЗ «О теплоснабжении», постановлением Правительства Российской Федерации от 22 октября 2012 года № 1075 «О ценообразовании в сфере теплоснабжения», руководствуясь Положением о службе по тарифам Иркутской области, утвержденным постановлением Правительства Иркутской области от 7 июня 2012 года № 303-пп, учитывая итоги рассмотрения данного вопроса на заседании Правления службы по тарифам Иркутской области 11 октября 2018 года,

П Р И К А З Ы В А Ю:

1. Установить долгосрочные тарифы на тепловую энергию, поставляемую потребителям ООО «Управление коммунальными системами» на территории Слюдянского муниципального образования, согласно приложению 1.

2. Установить долгосрочные параметры регулирования деятельности ООО «Управление коммунальными системами» на территории Слюдянского муниципального образования, устанавливаемые на 2018 - 2021 годы для формирования тарифов с использованием метода индексации установленных тарифов, согласно приложению 2.

3. Тарифы, установленные в пункте 1 настоящего приказа, действуют с 30 октября 2018 года по 31 декабря 2021 года.

4. Компенсацию выпадающих доходов ООО «Управление коммунальными системами» от реализации населению тепловой энергии для целей отопления по тарифам, не обеспечивающим возмещение экономически обоснованных расходов, осуществлять за счет средств областного бюджета, предусмотренных в законе Иркутской области об областном бюджете на соответствующий финансовый год.

5. Внести с 30 октября 2018 года в приказ службы по тарифам Иркутской области от 25 ноября 2016 года № 314-спр «Об установлении долгосрочных тарифов на тепловую энергию, поставляемую потребителям ООО «Слюдянское» следующие изменения:

1) пункт 2 тарифной таблицы приложения 1 признать утратившим силу;

2) в тарифной таблице приложения 2 признать утратившими силу следующие строки:

«

Слюдянское муниципальное образование					
2017	82764,3	1,0	0,0	-	-
2018	-	1,0	0,0	-	-
2019	-	1,0	0,0	-	-

».

6. Настоящий приказ подлежит официальному опубликованию.

Руководитель службы А.Р. Халиулин

Приложение 1
к приказу службы по тарифам
Иркутской области
от 26 октября 2018 года № 256-спр

ДОЛГОСРОЧНЫЕ ТАРИФЫ НА ТЕПЛОВУЮ ЭНЕРГИЮ, ПОСТАВЛЯЕМУЮ ПОТРЕБИТЕЛЯМ ООО «УПРАВЛЕНИЕ КОММУНАЛЬНЫМИ СИСТЕМАМИ» НА ТЕРРИТОРИИ СЛЮДЯНСКОГО МУНИЦИПАЛЬНОГО ОБРАЗОВАНИЯ

Наименование регулируемой организации	Вид тарифа	Период действия	Вода
ООО «Управление коммунальными системами»	Для потребителей, в случае отсутствия дифференциации тарифов по схеме подключения		
	одноставочный тариф, руб/Гкал (без учета НДС)	с 30.10.2018 по 31.12.2018	1 733,34
		с 01.01.2019 по 30.06.2019	1 733,34
		с 01.07.2019 по 31.12.2019	1 821,02
		с 01.01.2020 по 30.06.2020	1 821,02
		с 01.07.2020 по 31.12.2020	1 825,53
		с 01.01.2021 по 30.06.2021	1 825,53
		с 01.07.2021 по 31.12.2021	1 890,60
	Население		
	одноставочный тариф, руб/Гкал (с учетом НДС)	с 30.10.2018 по 31.12.2018	1 720,57
		с 01.01.2019 по 30.06.2019	1 720,57
		с 01.07.2019 по 31.12.2019	1 841,00
		с 01.01.2020 по 30.06.2020	1 841,00
		с 01.07.2020 по 31.12.2020	1 914,64
		с 01.01.2021 по 30.06.2021	1 914,64
		с 01.07.2021 по 31.12.2021	1 991,22

Начальник управления регулирования тарифов (цен) в сфере теплоснабжения службы по тарифам Иркутской области
З.С. Крынина

Приложение 2
к приказу службы по тарифам
Иркутской области
от 26 октября 2018 года № 256-спр

ДОЛГОСРОЧНЫЕ ПАРАМЕТРЫ РЕГУЛИРОВАНИЯ ДЕЯТЕЛЬНОСТИ ООО «УПРАВЛЕНИЕ КОММУНАЛЬНЫМИ СИСТЕМАМИ» НА ТЕРРИТОРИИ СЛЮДЯНСКОГО МУНИЦИПАЛЬНОГО ОБРАЗОВАНИЯ, УСТАНАВЛИВАЕМЫЕ НА 2018 - 2021 ГОДЫ ДЛЯ ФОРМИРОВАНИЯ ТАРИФОВ С ИСПОЛЬЗОВАНИЕМ МЕТОДА ИНДЕКСАЦИИ УСТАНОВЛЕННЫХ ТАРИФОВ

Наименование регулируемой организации	Год	Базовый уровень операционных расходов	Индекс эффективности операционных расходов	Нормативный уровень прибыли	Показатели энергосбережения и энергетической эффективности			Динамика изменения расходов на топливо
		тыс. руб.	%	%	Удельный расход топлива на производство тепловой энергии, кг у.т./Гкал	Отношение величины технологических потерь тепловой энергии, теплоносителя к материальной характеристике тепловой сети (полезному отпуску), %	Величина технологических потерь при передаче тепловой энергии, теплоносителя по тепловым сетям, Гкал	
ООО «Управление коммунальными системами»	2018	86 654,2	1,0	0,0	204,2	22,5	32 772,3	-
	2019	-	1,0	0,0	204,2	22,5	32 772,3	-
	2020	-	1,0	0,0	204,2	22,5	32 772,3	-
	2021		1,0	0,0	204,2	22,5	32 772,3	-

Начальник управления регулирования тарифов (цен) в сфере теплоснабжения службы по тарифам Иркутской области
З.С. Крынина

СЛУЖБА ПО ТАРИФАМ ИРКУТСКОЙ ОБЛАСТИ

П Р И К А З

26 октября 2018 года № 259-спр

Иркутск

Об установлении тарифов на питьевую воду для потребителей ООО «Жилищно-коммунальное хозяйство» (ИНН 3849057531) на территориях села Новожилкино, села Сосновка, поселка Железнодорожный Усольского района

В соответствии с Федеральным законом от 7 декабря 2011 года № 416-ФЗ «О водоснабжении и водоотведении», постановлением Правительства Российской Федерации от 13 мая 2013 года № 406 «О государственном регулировании тарифов в сфере водоснабжения и водоотведения», руководствуясь Положением о службе по тарифам Иркутской области, утвержденным постановлением Правительства Иркутской области от 7 июня 2012 года № 303-пп, учитывая итоги рассмотрения данного вопроса на заседании Правления службы по тарифам Иркутской области 19 октября 2018 года,

П Р И К А З Ы В А Ю:

1. Установить тарифы на питьевую воду для потребителей ООО «Жилищно-коммунальное хозяйство» на территориях села Новожилкино, села Сосновка, поселка Железнодорожный Усольского района с календарной разбивкой согласно приложению.

2. Тарифы, установленные в пункте 1 настоящего приказа, действуют с 30 октября 2018 года по 31 декабря 2019 года.

3. Компенсацию недополученных доходов ООО «Жилищно-коммунальное хозяйство» от реализации товаров и услуг населению по тарифам, не покрывающим экономически обоснованных расходов на их производство и реализацию, осуществлять за счет средств областного бюджета, предусмотренных в законе Иркутской области об областном бюджете на соответствующий финансовый год.

4. Признать с 30 октября 2018 года утратившими силу:

1) приказ службы по тарифам Иркутской области от 20 декабря 2016 года № 435-спр «Об установлении долгосрочных тарифов на питьевую воду для потребителей ООО «ТЕСЛА»;

2) приказ службы по тарифам Иркутской области от 3 ноября 2017 года № 357-спр «О внесении изменений в приказ службы по тарифам Иркутской области от 20 декабря 2016 года № 435-спр».

5. Настоящий приказ подлежит официальному опубликованию.

Руководитель службы А.Р. Халиулин

Приложение
к приказу службы по тарифам
Иркутской области
от 26 октября 2018 года № 259-спр

ТАРИФЫ НА ПИТЬЕВУЮ ВОДУ ДЛЯ ПОТРЕБИТЕЛЕЙ ООО «ЖИЛИЩНО-КОММУНАЛЬНОЕ ХОЗЯЙСТВО» НА ТЕРРИТОРИЯХ СЕЛА НОВОЖИЛКИНО, СЕЛА СОСНОВКА, ПОСЕЛКА ЖЕЛЕЗНОДОРОЖНЫЙ УСОЛЬСКОГО РАЙОНА

Наименование населенного пункта	Период действия	Тариф (руб./куб.м)	
		прочие потребители (без учета НДС)	население (с учетом НДС)
село Новожилкино	с 30.10.2018 по 31.12.2018	80,73	34,77
	с 01.01.2019 по 30.06.2019	80,73	34,77
	с 01.07.2019 по 31.12.2019	83,85	36,16
село Сосновка	с 30.10.2018 по 31.12.2018	64,06	22,42
	с 01.01.2019 по 30.06.2019	64,06	22,42
	с 01.07.2019 по 31.12.2019	66,57	23,31
поселок Железнодорожный	с 30.10.2018 по 31.12.2018	31,92	11,27
	с 01.01.2019 по 30.06.2019	31,92	11,27
	с 01.07.2019 по 31.12.2019	33,21	11,72

Начальник отдела регулирования тарифов в сфере жилищно-коммунального комплекса службы по тарифам Иркутской области
Т.А. Куграшова

СЛУЖБА ПО ТАРИФАМ ИРКУТСКОЙ ОБЛАСТИ

П Р И К А З

26 октября 2018 года № 263-спр

Иркутск

О внесении изменений в приказ службы по тарифам Иркутской области от 25 ноября 2016 года № 320-спр

В соответствии с Федеральным законом от 27 июля 2010 года № 190-ФЗ «О теплоснабжении», постановлением Правительства Российской Федерации от 22 октября 2012 года № 1075 «О ценообразовании в сфере теплоснабжения», руководствуясь Положением о службе по тарифам Иркутской области, утвержденным постановлением Правительства Иркутской области от 7 июня 2012 года № 303-пп, учитывая итоги рассмотрения данного вопроса на заседании Правления службы по тарифам Иркутской области 22 октября 2018 года,

П Р И К А З Ы В А Ю:

1. Внести в тарифную таблицу приложения 1 к приказу службы по тарифам Иркутской области от 25 ноября 2016 года № 320-спр «Об установлении долгосрочных тарифов на тепловую энергию, поставляемую потребителям ООО «Трансвагонмаш» на территории города Черемхово» изменения, изложив строки:

«

с 01.07.2019 по 31.12.2019	2 325,12
с 01.01.2020 по 30.06.2020	2 325,12

»

в следующей редакции:

«

с 01.07.2019 по 31.12.2019	2 272,02
с 01.01.2020 по 30.06.2020	2 272,02

».

2. Настоящий приказ подлежит официальному опубликованию.

Руководитель службы А.Р. Халиулин

СЛУЖБА ПО ТАРИФАМ ИРКУТСКОЙ ОБЛАСТИ

П Р И К А З

26 октября 2018 года № 264-спр

Иркутск

О внесении изменений в приказ службы по тарифам Иркутской области от 1 ноября 2017 года № 334-спр

В соответствии с Федеральным законом от 27 июля 2010 года № 190-ФЗ «О теплоснабжении», постановлением Правительства Российской Федерации от 22 октября 2012 года № 1075 «О ценообразовании в сфере теплоснабжения», руководствуясь Положением о службе по тарифам Иркутской области, утвержденным постановлением Правительства Иркутской области от 7 июня 2012 года № 303-пп, учитывая итоги рассмотрения данного вопроса на заседании Правления службы по тарифам Иркутской области 25 октября 2018 года,

П Р И К А З Ы В А Ю:

1. Внести в тарифную таблицу приложения 1 к приказу службы по тарифам Иркутской области от 1 ноября 2017 года № 334-спр «Об установлении долгосрочных тарифов на услугу по передаче тепловой энергии в отношении ООО СК «РесурсТранзит» изменения, изложив строки:

«

с 01.07.2019 по 31.12.2019	243,44
с 01.01.2020 по 30.06.2020	243,44

»

в следующей редакции:

«

с 01.07.2019 по 31.12.2019	242,34
с 01.01.2020 по 30.06.2020	242,34

».

2. Настоящий приказ подлежит официальному опубликованию.

Руководитель службы А.Р. Халиулин

СЛУЖБА ПОТРЕБИТЕЛЬСКОГО РЫНКА И ЛИЦЕНЗИРОВАНИЯ ИРКУТСКОЙ ОБЛАСТИ

Р А С П О Р Я Ж Е Н И Е

23 октября 2018 года № 4081-ср

Иркутск

О проведении месячника качества и безопасности мяса и иной продукции животного происхождения на территории Иркутской области

В целях обеспечения качества и безопасности мяса и иной продукции животного происхождения, пресечения несанкционированной торговли указанной продукцией, в соответствии с Законом Российской Федерации от 7 февраля 1992 года № 2300-1 «О защите прав потребителей», Федеральным законом от 30 марта 1999 года № 52-ФЗ «О санитарно-эпидемиологическом благополучии населения», Федеральным законом от 2 января 2000 года № 29-ФЗ «О качестве и безопасности пищевых продуктов», руководствуясь Положением о службе потребительского рынка и лицензирования Иркутской области, утвержденным постановлением Правительства Иркутской области от 18 мая 2010 года № 111-пп, статьей 21 Устава Иркутской области:

1. Провести на территории Иркутской области с 8 ноября по 7 декабря 2018 года месячник качества и безопасности мяса и иной продукции животного происхождения (далее - месячник).

2. Рекомендовать мэрам (главам администраций) муниципальных образований Иркутской области:

а) проинформировать население о проведении месячника;

б) провести разъяснительную работу с хозяйствующими субъектами, осуществляющими реализацию мяса и иной продукции животного происхождения, о недопустимости реализации указанной продукции, не отвечающей требованиям безопасности, и нарушения прав потребителей при оказании услуг торговли;

в) организовать работу по пресечению размещения нестационарных торговых объектов в местах, не предусмотренных схемами размещения нестационарных торговых объектов, утвержденными органами местного самоуправления муниципальных образований Иркутской области, и (или) осуществление торговли мясом и иной продукцией животного происхождения на указанных объектах;

г) организовать работу телефонной «горячей линии» в период проведения месячника;

д) о результатах проведенной работы проинформировать службу потребительского рынка и лицензирования Иркутской области (далее - Служба) в срок до 14 декабря 2018 года.

3. Предложить Управлению Федеральной службы по надзору в сфере защиты прав потребителей и благополучия человека по Иркутской области (А.Н. Пережогин), Управлению Федеральной службы по ветеринарному и фитосанитарному надзору по Иркутской области и Республике Бурятия (А.И. Сербиян), службе ветеринарии Иркутской области (Б.Н. Балыбердин) при проведении проверок по основаниям, предусмотренным законодательством, в период проведения месячника осуществлять контроль за соблюдением требований законодательства при реализации мяса и иной продукции животного происхождения и проинформировать Службу о результатах в срок до 14 декабря 2018 года.

4. Отделу развития потребительского рынка Службы (Т.В. Краева):

а) организовать работу телефонной «горячей линии» по качеству и безопасности мяса и иной продукции животного происхождения на территории Иркутской области, в том числе по несанкционированной торговле указанной продукцией, в период проведения месячника;

б) провести разъяснительную работу с хозяйствующими субъектами, осуществляющими реализацию мяса и иной продукции животного происхождения, о недопустимости реализации указанной продукции, не отвечающей требованиям безопасности, и нарушения прав потребителей при оказании услуг торговли;

в) подвести итоги проведения месячника и подготовить информацию для освещения в средствах массовой информации в срок до 21 декабря 2018 года.

5. Настоящее распоряжение подлежит официальному опубликованию в общественно-политической газете «Областная» и размещению на официальном сайте Службы в информационно-телекоммуникационной сети «Интернет».

Руководитель службы
С.Б. Петров

СЛУЖБА ПО ТАРИФАМ ИРКУТСКОЙ ОБЛАСТИ

П Р И К А З

26 октября 2018 года № 260-спр

Иркутск

Об установлении долгосрочных тарифов на тепловую энергию, поставляемую потребителям ООО «Окружные коммунальные системы» (ИНН 3849036789) на территории муниципального образования «Бохан» Боханского района Иркутской области (за исключением котельной ЦРБ п. Бохан)

В соответствии с Федеральным законом от 27 июля 2010 года № 190-ФЗ «О теплоснабжении», постановлением Правительства Российской Федерации от 22 октября 2012 года № 1075 «О ценообразовании в сфере теплоснабжения», руководствуясь Положением о службе по тарифам Иркутской области, утвержденным постановлением Правительства Иркутской области от 7 июня 2012 года № 303-пп, учитывая итоги рассмотрения данного вопроса на заседании Правления службы по тарифам Иркутской области 19 октября 2018 года,

П Р И К А З Ы В А Ю:

1. Установить долгосрочные тарифы на тепловую энергию, поставляемую потребителям ООО «Окружные коммунальные системы» на территории муниципального образования «Бохан» Боханского района Иркутской области (за исключением котельной ЦРБ п. Бохан), согласно приложению 1.

2. Установить долгосрочные параметры регулирования деятельности ООО «Окружные коммунальные системы» на территории муниципального образования «Бохан» Боханского района Иркутской области (за исключением котельной ЦРБ п. Бохан), устанавливаемые на 2019 - 2023 годы для формирования тарифов с использованием метода индексации установленных тарифов, согласно приложению 2.

3. Тарифы, установленные в пункте 1 настоящего приказа, действуют с 1 января 2019 года по 31 декабря 2023 года.

4. Компенсацию выпадающих доходов ООО «Окружные коммунальные системы» от реализации населению тепловой энергии для целей отопления по тарифам, не обеспечивающим возмещение экономически обоснованных расходов, осуществлять за счет средств областного бюджета, предусмотренных в законе Иркутской области об областном бюджете на соответствующий финансовый год.

5. Признать с 1 января 2019 года утратившими силу:

1) приказ службы по тарифам Иркутской области от 25 ноября 2015 года № 386-спр «Об установлении долгосрочных тарифов на тепловую энергию, поставляемую потребителям ООО «Окружные коммунальные системы» на территории муниципального образования «Бохан» Боханского района Иркутской области»;

2) приказ службы по тарифам Иркутской области от 15 декабря 2016 года № 384-спр «О внесении изменений в приказ службы по тарифам Иркутской области от 25 ноября 2015 года № 386-спр»;

3) приказ службы по тарифам Иркутской области от 23 октября 2017 года № 312-спр «О внесении изменения в приказ службы по тарифам Иркутской области от 25 ноября 2015 года № 386-спр»;

4) пункт 13 приказа службы по тарифам Иркутской области от 19 декабря 2017 года № 473-спр «О внесении изменений в отдельные приказы службы по тарифам Иркутской области».

6. Настоящий приказ подлежит официальному опубликованию.

Руководитель службы А.Р. Халиулин

Приложение 1
к приказу службы по тарифам
Иркутской области
от 26 октября 2018 года № 260-спр

ДОЛГОСРОЧНЫЕ ТАРИФЫ НА ТЕПЛОВУЮ ЭНЕРГИЮ, ПОСТАВЛЯЕМУЮ ПОТРЕБИТЕЛЯМ ООО «ОКРУЖНЫЕ КОММУНАЛЬНЫЕ СИСТЕМЫ» НА ТЕРРИТОРИИ МУНИЦИПАЛЬНОГО ОБРАЗОВАНИЯ «БОХАН» БОХАНСКОГО РАЙОНА ИРКУТСКОЙ ОБЛАСТИ (ЗА ИСКЛЮЧЕНИЕМ КОТЕЛЬНОЙ ЦРБ П. БОХАН)

Наименование регулируемой организации	Вид тарифа	Период действия	Вода
ООО «Окружные коммунальные системы»	Для потребителей, в случае отсутствия дифференциации тарифов по схеме подключения		
	одноставочный тариф, руб/Гкал (без учета НДС)	с 01.01.2019 по 30.06.2019	3 172,24
		с 01.07.2019 по 31.12.2019	5 146,10
		с 01.01.2020 по 30.06.2020	5 146,10
		с 01.07.2020 по 31.12.2020	5 050,22
		с 01.01.2021 по 30.06.2021	5 050,22
		с 01.07.2021 по 31.12.2021	4 670,76
		с 01.01.2022 по 30.06.2022	4 670,76
		с 01.07.2022 по 31.12.2022	4 816,29
		с 01.01.2023 по 30.06.2023	4 816,29
		с 01.07.2023 по 31.12.2023	4 967,69
	Население		
	одноставочный тариф, руб/Гкал (с учетом НДС)	с 01.01.2019 по 30.06.2019	1 879,26
		с 01.07.2019 по 31.12.2019	2 010,80
		с 01.01.2020 по 30.06.2020	2 010,80
		с 01.07.2020 по 31.12.2020	2 091,23
		с 01.01.2021 по 30.06.2021	2 091,23
		с 01.07.2021 по 31.12.2021	2 174,87
		с 01.01.2022 по 30.06.2022	2 174,87
		с 01.07.2022 по 31.12.2022	2 261,86
		с 01.01.2023 по 30.06.2023	2 261,86
		с 01.07.2023 по 31.12.2023	2 352,32

Начальник управления регулирования тарифов (цен) в сфере теплоснабжения службы по тарифам Иркутской области
З.С. Крынина

Приложение 2
к приказу службы по тарифам
Иркутской области
от 26 октября 2018 года № 260-спр

ДОЛГОСРОЧНЫЕ ПАРАМЕТРЫ РЕГУЛИРОВАНИЯ ДЕЯТЕЛЬНОСТИ ООО «ОКРУЖНЫЕ КОММУНАЛЬНЫЕ СИСТЕМЫ» НА ТЕРРИТОРИИ МУНИЦИПАЛЬНОГО ОБРАЗОВАНИЯ «БОХАН» БОХАНСКОГО РАЙОНА ИРКУТСКОЙ ОБЛАСТИ (ЗА ИСКЛЮЧЕНИЕМ КОТЕЛЬНОЙ ЦРБ П. БОХАН), УСТАНАВЛИВАЕМЫЕ НА 2019 - 2023 ГОДЫ ДЛЯ ФОРМИРОВАНИЯ ТАРИФОВ С ИСПОЛЬЗОВАНИЕМ МЕТОДА ИНДЕКСАЦИИ УСТАНОВЛЕННЫХ ТАРИФОВ

Наименование регулируемой организации	Год	Базовый уровень операционных расходов	Индекс эффективности операционных расходов	Нормативный уровень прибыли	Показатели энергосбережения и энергетической эффективности			Динамика изменения расходов на топливо
		тыс. руб.	%	%	Удельный расход топлива на производство тепловой энергии, кг у.т./Гкал	Отношение величины технологических потерь тепловой энергии, теплоносителя к материальной характеристике тепловой сети (полезному отпуску), %	Величина технологических потерь при передаче тепловой энергии, теплоносителя по тепловым сетям, Гкал	
ООО «Окружные коммунальные системы»	2019	9 927,4	1,0	10,43%	200,0	-	-	-
	2020	-	1,0	9,16%	198,0	-	-	-
	2021	-	1,0	0,00%	195,0	-	-	-
	2022	-	1,0	0,00%	195,0	-	-	-
	2023	-	1,0	0,00%	195,0	-	-	-

Начальник управления регулирования тарифов (цен) в сфере теплоснабжения службы по тарифам Иркутской области
З.С. Крынина

СЛУЖБА ПО ТАРИФАМ ИРКУТСКОЙ ОБЛАСТИ

П Р И К А З

31 октября 2018 года № 271-спр

Иркутск

О внесении изменения в приказ службы по тарифам Иркутской области от 4 сентября 2018 года № 191-спр

В соответствии с Федеральным законом от 27 июля 2010 года № 190-ФЗ «О теплоснабжении», постановлением Правительства Российской Федерации от 22 октября 2012 года № 1075 «О ценообразовании в сфере теплоснабжения», руководствуясь Положением о службе по тарифам Иркутской области, утвержденным постановлением Правительства Иркутской области от 7 июня 2012 года № 303-пп, учитывая итоги рассмотрения данного вопроса на заседании Правления службы по тарифам Иркутской области 19 октября 2018 года,

П Р И К А З Ы В А Ю:

1. Внести в тарифную таблицу приложения 1 к приказу службы по тарифам Иркутской области от 4 сентября 2018 года № 191-спр «Об установлении долгосрочных тарифов на тепловую энергию, поставляемую потребителям ООО «Коммунальные Качугские системы» (ИНН 3811451955, котельная, расположенная по адресу: п. Качуг, ул. Красноармейская, д. 19а), и о внесении изменений в приказ службы по тарифам Иркутской области от 16 декабря 2016 года № 397-спр» изменение, заменив слова «с 27.08.2018 по 31.12.2018» словами «с 05.09.2018 по 31.12.2018».

2. Настоящий приказ подлежит официальному опубликованию.

Руководитель службы А.Р. Халиулин

СЛУЖБА ПО ТАРИФАМ ИРКУТСКОЙ ОБЛАСТИ

П Р И К А З

31 октября 2018 года № 269-спр

Иркутск

О внесении изменения в пункт 2 Порядка оформления и содержания заданий на проведение мероприятий по контролю без взаимодействия службы по тарифам Иркутской области с юридическими лицами, индивидуальными предпринимателями

В соответствии с Федеральным законом от 3 августа 2018 года № 316-ФЗ «О внесении изменений в Федеральный закон «О защите прав юридических лиц и индивидуальных предпринимателей при осуществлении государственного контроля (надзора) и муниципального контроля» и статью 19 Федерального закона «О лицензировании отдельных видов деятельности», руководствуясь Положением о службе по тарифам Иркутской области, утвержденным постановлением Правительства Иркутской области от 7 июня 2012 года № 303-пп,

П Р И К А З Ы В А Ю:

1. Внести в пункт 2 Порядка оформления и содержания заданий на проведение мероприятий по контролю без взаимодействия службы по тарифам Иркутской области с юридическими лицами, индивидуальными предпринимателями, утвержденного приказом службы по тарифам Иркутской области от 30 декабря 2016 года № 517-спр, изменение, изложив подпункт 2 в следующей редакции:

«2) наблюдение за соблюдением обязательных требований посредством анализа информации о деятельности либо действиях юридического лица и индивидуального предпринимателя, которая предоставляется такими лицами (в том числе посредством использования федеральных государственных информационных систем) в Службу в соответствии с федеральными законами и принимаемыми в соответствии с ними иными нормативными правовыми актами Российской Федерации или может быть получена (в том числе в рамках межведомственного информационного взаимодействия) Службой без возложения на юридических лиц и индивидуальных предпринимателей обязанностей, не предусмотренных федеральными законами и принятыми в соответствии с ними иными нормативными правовыми актами Российской Федерации.».

2. Настоящий приказ подлежит официальному опубликованию.

Руководитель службы А.Р. Халиулин

СЛУЖБА ГОСУДАРСТВЕННОГО СТРОИТЕЛЬНОГО НАДЗОРА ИРКУТСКОЙ ОБЛАСТИ

П Р И К А З

26 октября 2018 года № 72-26-спр

Иркутск

О внесении изменений в Административный регламент службы государственного строительного надзора Иркутской области по предоставлению государственной услуги «Выдача или отказ в выдаче разрешения на ввод объекта в эксплуатацию, выдача дубликата разрешения на ввод объекта в эксплуатацию, внесение изменений в разрешение на ввод объекта в эксплуатацию, исправление в разрешении на ввод объекта в эксплуатацию технической ошибки», утвержденный приказом службы государственного строительного надзора Иркутской области от 12 мая 2016 года № 014-спр

В соответствии с Федеральным законом от 3 августа 2018 года № 340-ФЗ «О внесении изменений в Градостроительный кодекс Российской Федерации и отдельные законодательные акты Российской Федерации», Федеральным законом от 3 августа 2018 года № 341-ФЗ «О внесении изменений в Земельный кодекс Российской Федерации и отдельные законодательные акты Российской Федерации в части упрощения размещения линейных объектов», Федеральным законом от 3 августа 2018 года № 342-ФЗ «О внесении изменений в Градостроительный кодекс Российской Федерации и отдельные законодательные акты Российской Федерации», руководствуясь Положением о службе государственного строительного надзора Иркутской области, утвержденным постановлением Правительства Иркутской области от 26 ноября 2014 года № 595-пп,

П Р И К А З Ы В А Ю:

1. Внести в Административный регламент службы государственного строительного надзора Иркутской области по предоставлению государственной услуги «Выдача или отказ в выдаче разрешения на ввод объекта в эксплуатацию, выдача дубликата разрешения на ввод объекта в эксплуатацию, внесение изменений в разрешение на ввод объекта в эксплуатацию, исправление в разрешении на ввод объекта в эксплуатацию технической ошибки», утвержденный приказом службы государственного строительного надзора Иркутской области от 12 мая 2016 года № 014-спр (далее – Административный регламент), следующие изменения:

1) пункт 17 Административного регламента после слов «проекту межевания территории» дополнить словами «(за исключением случаев, при которых для строительства, реконструкции линейного объекта не требуется подготовка документации по планировке территории), проекту планировки территории в случае выдачи разрешения на ввод в эксплуатацию линейного объекта, для размещения которого не требуется образование земельного участка»;

2) абзац четвертый пункта 18 после слов «Службой осуществляется государственный строительный надзор» дополнить словами «в соответствии с частью 1 статьи 54 Градостроительного кодекса Российской Федерации»;

3) подпункт 2 пункта 24 Административного регламента исключить;

4) в подпункте 3 пункта 24 Административного регламента слово «документ» заменить словом «акт», слова «за исключением случаев осуществления строительства, реконструкции объектов индивидуального жилищного строительства» исключить;

5) подпункт 1 пункта 27 Административного регламента дополнить словами «, в том числе соглашение об установлении сервитута, решение об установлении публичного сервитута»;

6) подпункт 2 пункта 27 Административного регламента изложить в следующей редакции:

«2) градостроительный план земельного участка, представленный для получения разрешения на строительство, или в случае строительства, реконструкции линейного объекта проект планировки территории и проект межевания территории (за исключением случаев, при которых для строительства, реконструкции линейного объекта не требуется подготовка документации по планировке территории), проект планировки территории в случае выдачи разрешения на ввод в эксплуатацию линейного объекта, для размещения которого не требуется образование земельного участка;»;

7) подпункт 4 пункта 27 Административного регламента изложить в следующей редакции:

«4) заключение органа государственного строительного надзора (в случае, если предусмотрено осуществление государственного строительного надзора в соответствии с частью 1 статьи 54 Градостроительного кодекса Российской Федерации) о соответствии построенного, реконструированного объекта капитального строительства требованиям проектной документации, в том числе требованиям энергетической эффективности и требованиям оснащенности объекта капитального строительства приборами учета используемых энергетических ресурсов;»;

8) подпункт 5 пункта 27 Административного регламента изложить в следующей редакции:

«5) заключение уполномоченного на осуществление федерального государственного экологического надзора федерального органа исполнительной власти, выдаваемое в случаях, предусмотренных частью 7 статьи 54 Градостроительного кодекса Российской Федерации;»;

9) подпункт 2 пункта 31 Административного регламента дополнить словами «(за исключением случаев, при которых для строительства, реконструкции линейного объекта не требуется подготовка документации по планировке территории), требованиям, установленным проектом планировки территории, в случае выдачи разрешения на ввод в эксплуатацию линейного объекта, для размещения которого не требуется образование земельного участка»;

10) подпункт 5 пункта 31 Административного регламента изложить в следующей редакции:

«5) несоответствие объекта капитального строительства разрешенному использованию земельного участка и (или) ограничениям, установленным в соответствии с земельным и иным законодательством Российской Федерации на дату выдачи разрешения на ввод объекта в эксплуатацию, за исключением случаев, если указанные ограничения предусмотрены решением об установлении или изменении зоны с особыми условиями использования территории, принятым в случаях, предусмотренных пунктом 9 части 7 статьи 51 Градостроительного кодекса Российской Федерации, и строящийся, реконструируемый объект капитального строительства, в связи с размещением которого установлена или изменена зона с особыми условиями использования территории, не введен в эксплуатацию;»;

11) подпункт 6 пункта 31 Административного регламента признать утратившим силу;

12) абзац второй подпункта 1 пункта 64 Административного регламента изложить в следующей редакции:

« - градостроительный план земельного участка, представленный для получения разрешения на строительство, или в случае строительства, реконструкции линейного объекта проект планировки территории и проект межевания территории (за исключением случаев, при которых для строительства, реконструкции линейного объекта не требуется подготовка документации по планировке территории), проект планировки территории в случае выдачи разрешения на ввод в эксплуатацию линейного объекта, для размещения которого не требуется образование земельного участка;»;

13) подпункт 4 пункта 64 Административного регламента дополнить словами «, в том числе соглашение об установлении сервитута, решение об установлении публичного сервитута»;

14) в подпункте 5 пункта 64 Административного регламента слова «технических регламентов и» исключить, дополнить словами «(в случае осуществления государственного строительного надзора Службой)»;

15) пункт 64 Административного регламента дополнить подпунктом 6 следующего содержания:

«6) в федеральный орган исполнительной власти, уполномоченный на осуществление федерального государственного строительного надзора:

- заключение органа государственного строительного надзора о соответствии построенного, реконструированного объекта капитального строительства требованиям проектной документации, в том числе требованиям энергетической эффективности и требованиям оснащенности объекта капитального строительства приборами учета используемых энергетических ресурсов (в случае осуществления государственного строительного надзора федеральным органом исполнительной власти).»;

16) пункт 70 Административного регламента после слов «государственный строительный надзор» дополнить словами «в соответствии с частью 1 статьи 54 Градостроительного кодекса Российской Федерации», после слов «проекта межевания территории» дополнить словами «(за исключением случаев, при которых для строительства, реконструкции линейного объекта не требуется подготовка документации по планировке территории), требованиям, установленным проектом планировки территории, в случае выдачи разрешения на ввод в эксплуатацию линейного объекта, для размещения которого не требуется образование земельного участка»;

17) пункт 72 Административного регламента после слов «проекта межевания территории» дополнить словами «(за исключением случаев, при которых для строительства, реконструкции линейного объекта не требуется подготовка документации по планировке территории), требованиям, установленным проектом планировки территории, в случае выдачи разрешения на ввод в эксплуатацию линейного объекта, для размещения которого не требуется образование земельного участка».

2. Настоящий приказ вступает в силу со дня его официального опубликования, за исключением положений, для которых настоящим приказом установлен иной срок вступления их в силу.

3. Подпункт 11 пункта 1 настоящего приказа вступает в силу 1 января 2019 года.

Руководитель службы государственного строительного надзора Иркутской области
Б.Б. Билалов

СЛУЖБА ПО ТАРИФАМ ИРКУТСКОЙ ОБЛАСТИ

П Р И К А З

26 октября 2018 года **№ 261-спр**

Иркутск

Об установлении долгосрочных тарифов на тепловую энергию, поставляемую потребителям МУП «ТЭК» (ИНН 3816030069)

В соответствии с Федеральным законом от 27 июля 2010 года № 190-ФЗ «О теплоснабжении», постановлением Правительства Российской Федерации от 22 октября 2012 года № 1075 «О ценообразовании в сфере теплоснабжения», руководствуясь Положением о службе по тарифам Иркутской области, утвержденным постановлением Правительства Иркутской области от 7 июня 2012 года № 303-пп, учитывая итоги рассмотрения данного вопроса на заседании Правления службы по тарифам Иркутской области 22 октября 2018 года,

П Р И К А З Ы В А Ю:

1. Установить долгосрочные тарифы на тепловую энергию, поставляемую потребителям МУП «ТЭК», с календарной разбивкой согласно приложению 1.

2. Установить долгосрочные параметры регулирования деятельности МУП «ТЭК», устанавливаемые на 2019-2021 годы для формирования тарифов с использованием метода индексации установленных тарифов, согласно приложению 2.

3. Тарифы, установленные в пункте 1 настоящего приказа, действуют с 1 января 2019 года по 31 декабря 2021 года.

4. Признать с 1 января 2019 года утратившим силу приказ службы по тарифам Иркутской области от 12 октября 2018 года № 237-спр «Об установлении тарифа на тепловую энергию, поставляемую потребителям МУП «ТЭК» (ИНН 3816030069)».

5. Настоящий приказ подлежит официальному опубликованию.

Руководитель службы А.Р. Халиулин

Приложение 1
к приказу службы по тарифам
Иркутской области
от 26 октября 2018 года № 261-спр

**ДОЛГОСРОЧНЫЕ ТАРИФЫ
НА ТЕПЛОВУЮ ЭНЕРГИЮ, ПОСТАВЛЯЕМУЮ
ПОТРЕБИТЕЛЯМ МУП «ТЭК»**

Наименование регулируемой организации	Вид тарифа (НДС не облагается)	Период действия	Вода
МУП «ТЭК»	Для потребителей, в случае отсутствия дифференциации тарифов по схеме подключения		
	одноставочный тариф, руб/Гкал	с 01.01.2019 по 30.06.2019	2 982,95
		с 01.07.2019 по 31.12.2019	3 117,30
		с 01.01.2020 по 30.06.2020	3 117,30
		с 01.07.2020 по 31.12.2020	3 218,32
		с 01.01.2021 по 30.06.2021	3 218,32
		с 01.07.2021 по 31.12.2021	3 321,70

Начальник управления регулирования
тарифов (цен) в сфере теплоснабжения
службы по тарифам Иркутской области
З.С. Крынина

Приложение 2
к приказу службы по тарифам
Иркутской области
от 26 октября 2018 года № 261-спр

**ДОЛГОСРОЧНЫЕ ПАРАМЕТРЫ
РЕГУЛИРОВАНИЯ ДЕЯТЕЛЬНОСТИ МУП «ТЭК», УСТАНАВЛИВАЕМЫЕ НА 2019-2021 ГОДЫ ДЛЯ ФОРМИРОВАНИЯ ТАРИФОВ С ИСПОЛЬЗОВАНИЕМ МЕТОДА ИНДЕКСАЦИИ УСТАНОВЛЕННЫХ ТАРИФОВ**

Наименование регулируемой организации	Год	Базовый уровень операционных расходов	Индекс эффективности операционных расходов	Нормативный уровень прибыли	Показатели энергосбережения и энергетической эффективности	Динамика изменения расходов на топливо
		тыс. руб.	%	%		
МУП «ТЭК»	2019	37 192,6	1,0	0,0	-	-
	2020	-	1,0	0,0	-	-
	2021	-	1,0	0,0	-	-

Начальник управления регулирования
тарифов (цен) в сфере теплоснабжения
службы по тарифам Иркутской области
З.С. Крынина

СЛУЖБА ПО ТАРИФАМ ИРКУТСКОЙ ОБЛАСТИ

П Р И К А З

29 октября 2018 года **№ 267-спр**

Иркутск

О признании утратившими силу отдельных приказов службы по тарифам Иркутской области

В соответствии с Федеральным законом от 7 декабря 2011 года № 416-ФЗ «О водоснабжении и водоотведении», постановлением Правительства Российской Федерации от 13 мая 2013 года № 406 «О государственном регулировании тарифов в сфере водоснабжения и водоотведения», руководствуясь Положением о службе по тарифам Иркутской области, утвержденным постановлением Правительства Иркутской области от 7 июня 2012 года № 303-пп, учитывая итоги рассмотрения данного вопроса на заседании Правления службы по тарифам Иркутской области 26 октября 2018 года,

П Р И К А З Ы В А Ю:

1. Признать утратившими силу:

1) приказ службы по тарифам Иркутской области от 16 декабря 2016 года № 390-спр «Об установлении долгосрочных тарифов на питьевую воду для потребителей ООО «Транснефть-Восток» (филиал «Ленское РНУ», НПС-8) на территории Киренского района»;

2) приказ службы по тарифам Иркутской области от 3 ноября 2017 года № 358-спр «О внесении изменений в приказ службы по тарифам Иркутской области от 16 декабря 2016 года № 390-спр».

2. Настоящий приказ подлежит официальному опубликованию.

Руководитель службы А.Р. Халиулин

СЛУЖБА ПО ТАРИФАМ ИРКУТСКОЙ ОБЛАСТИ

П Р И К А З

29 октября 2018 года **№ 265-спр**

Иркутск

О внесении изменений в приказ службы по тарифам Иркутской от 16 сентября 2016 года № 207-спр

В соответствии с Федеральным законом от 27 июля 2010 года № 190-ФЗ «О теплоснабжении», постановлением Правительства Российской Федерации от 22 октября 2012 года № 1075 «О ценообразовании в сфере теплоснабжения», руководствуясь Положением о службе по тарифам Иркутской области, утвержденным постановлением Правительства Иркутской области от 7 июня 2012 года № 303-пп, учитывая итоги рассмотрения данного вопроса на заседании Правления службы по тарифам Иркутской области 23 октября 2018 года,

П Р И К А З Ы В А Ю:

1. Внести в тарифную таблицу приложения 1 к приказу службы по тарифам Иркутской области от 16 сентября 2016 года № 207-спр «Об установлении долгосрочных тарифов на тепловую энергию, поставляемую потребителям ОАО «Дорожная служба Иркутской области» на территории города Зимы» следующие изменения:

строки:

с 01.07.2019 по 31.12.2019	1 177,14
с 01.01.2020 по 30.06.2020	1 177,14

изложить в следующей редакции:

с 01.07.2019 по 31.12.2019	1 196,09
с 01.01.2020 по 30.06.2020	1 196,09

строки:

с 01.07.2019 по 31.12.2019	1 340,83
с 01.01.2020 по 30.06.2020	1 340,83

изложить в следующей редакции:

с 01.07.2019 по 31.12.2019	1 400,97
с 01.01.2020 по 30.06.2020	1 400,97

2. Настоящий приказ подлежит официальному опубликованию.

Руководитель службы А.Р. Халиулин

**МИНИСТЕРСТВО ЛЕСНОГО КОМПЛЕКСА
ИРКУТСКОЙ ОБЛАСТИ**

П Р И К А З

26 октября 2018 г. **№ 84-мпр**

Иркутск

О внесении изменений в нормативные правовые акты министерства лесного комплекса Иркутской области

В соответствии с Федеральным законом от 25 декабря 2008 года № 273-ФЗ «О противодействии коррупции», Указом Президента Российской Федерации от 21 июля 2010 года № 925 «О мерах по реализации отдельных положений Федерального закона «О противодействии коррупции», указом Губернатора Иркутской области от 16 сентября 2010 года № 282-уг «О мерах по реализации отдельных положений Федерального закона «О противодействии коррупции», указом Губернатора Иркутской области от 26 декабря 2013 года № 491-уг «О Перечне должностей государственной гражданской службы Иркутской области», руководствуясь статьей 21 Устава Иркутской области, Положением о министерстве лесного комплекса Иркутской области, утвержденным постановлением Правительства Иркутской области от 27 февраля 2018 года № 155-пп,

П Р И К А З Ы В А Ю:

1. Внести в Перечень должностей государственной гражданской службы Иркутской области в министерстве лесного комплекса Иркутской области, при замещении которых гражданин в течение двух лет после увольнения с государственной гражданской службы имеет право замещать на условиях трудового договора должности в организации и (или) выполнять в данной организации работы (оказывать данной организации услуги) в течение месяца стоимостью более ста тысяч рублей на условиях гражданско-правового договора (гражданско-правовых договоров), если отдельные функции государственного управления данной организацией входили в должностные (служебные) обязанности государственного служащего, с согласия комиссии по соблюдению требований к служебному поведению государственных гражданских служащих и урегулированию конфликта интересов в министерстве лесного комплекса Иркутской области и обязан при заключении трудовых договоров и (или) гражданско-правовых договоров сообщать работодателю сведения о последнем месте своей службы, утвержденный приказом министерства лесного комплекса Иркутской области от 20 августа 2018 года № 66-мпр, изложив пункт 27 данного Перечня в следующей редакции:

«27. Ведущий консультант отдела организации использования лесных ресурсов;».

2. Внести в Перечень должностей государственной гражданской службы Иркутской области в министерстве лесного комплекса Иркутской области, при замещении которых государственные гражданские служащие Иркутской области обязаны представлять сведения о своих доходах, об имуществе и обязательствах имущественного характера, а также сведения о доходах, об имуществе и обязательствах имущественного характера своих супруги (супруга) и несовершеннолетних детей, утвержденный приказом министерства лесного комплекса Иркутской области от 20 августа 2018 года № 67-мпр, изменение, изложив пункт 27 данного Перечня в следующей редакции:

«27. Ведущий консультант отдела организации использования лесных ресурсов;».

3. Настоящий приказ подлежит официальному опубликованию в общественно-политической газете «Областная», а также на «Официальном интернет-портале правовой информации» (www.pravo.gov.ru).

4. Настоящий приказ вступает в силу через десять календарных дней после дня его официального опубликования.

Министр лесного комплекса Иркутской области
С.В. Шеверда

СЛУЖБА ПО ТАРИФАМ ИРКУТСКОЙ ОБЛАСТИ

П Р И К А З

26 октября 2018 года **№ 255-спр**

Иркутск

Об установлении долгосрочных тарифов на тепловую энергию, поставляемую потребителям МУП «ЖКХ Ручейское» (ИНН 3818048590)

В соответствии с Федеральным законом от 27 июля 2010 года № 190-ФЗ «О теплоснабжении», постановлением Правительства Российской Федерации от 22 октября 2012 года № 1075 «О ценообразовании в сфере теплоснабжения», руководствуясь Положением о службе по тарифам Иркутской области, утвержденным постановлением Правительства Иркутской области от 7 июня 2012 года № 303-пп, учитывая итоги рассмотрения данного вопроса на заседании Правления службы по тарифам Иркутской области 19 октября 2018 года,

П Р И К А З Ы В А Ю:

1. Установить долгосрочные тарифы на тепловую энергию, поставляемую потребителям МУП «ЖКХ Ручейское», с календарной разбивкой согласно приложению 1.

2. Установить долгосрочные параметры регулирования деятельности МУП «ЖКХ Ручейское», устанавливаемые на 2019-2021 годы для формирования тарифов с использованием метода индексации установленных тарифов, согласно приложению 2.

3. Тарифы, установленные в пункте 1 настоящего приказа, действуют с 1 января 2019 года по 31 декабря 2021 года.

4. Компенсацию выпадающих доходов МУП «ЖКХ Ручейское» от реализации населению тепловой энергии для целей отопления по тарифам, не обеспечивающим возмещение экономически обоснованных расходов, осуществлять за счет средств областного бюджета, предусмотренных в законе Иркутской области об областном бюджете на соответствующий финансовый год.

5. Настоящий приказ подлежит официальному опубликованию.

Руководитель службы А.Р. Халиулин

Приложение 1
к приказу службы по тарифам
Иркутской области
от 26 октября 2018 года № 255-спр

**ДОЛГОСРОЧНЫЕ ТАРИФЫ
НА ТЕПЛОВУЮ ЭНЕРГИЮ, ПОСТАВЛЯЕМУЮ
ПОТРЕБИТЕЛЯМ МУП «ЖКХ РУЧЕЙСКОЕ»**

Наименование регулируемой организации	Вид тарифа	Период действия	Вода
МУП «ЖКХ Ручейское»	Для потребителей, в случае отсутствия дифференциации тарифов по схеме подключения		
	одноставочный тариф, руб/Гкал (без учета НДС)	с 01.01.2019 по 30.06.2019	3 584,40
		с 01.07.2019 по 31.12.2019	3 729,67
		с 01.01.2020 по 30.06.2020	3 729,67
		с 01.07.2020 по 31.12.2020	3 868,83
		с 01.01.2021 по 30.06.2021	3 868,83
		с 01.07.2021 по 31.12.2021	3 998,26
	Население		
	одноставочный тариф, руб/Гкал (с учетом НДС)	с 01.01.2019 по 30.06.2019	1 018,48
		с 01.07.2019 по 31.12.2019	1 089,77
		с 01.01.2020 по 30.06.2020	1 089,77
		с 01.07.2020 по 31.12.2020	1 133,36
		с 01.01.2021 по 30.06.2021	1 133,36
		с 01.07.2021 по 31.12.2021	1 178,69

Начальник управления регулирования
тарифов (цен) в сфере теплоснабжения
службы по тарифам Иркутской области
З.С. Крынина

Приложение 2
к приказу службы по тарифам
Иркутской области
от 26 октября 2018 года № 255-спр

**ДОЛГОСРОЧНЫЕ ПАРАМЕТРЫ
РЕГУЛИРОВАНИЯ ДЕЯТЕЛЬНОСТИ МУП «ЖКХ РУЧЕЙСКОЕ», УСТАНАВЛИВАЕМЫЕ НА 2019-2021 ГОДЫ ДЛЯ ФОРМИРОВАНИЯ ТАРИФОВ С ИСПОЛЬЗОВАНИЕМ МЕТОДА ИНДЕКСАЦИИ УСТАНОВЛЕННЫХ ТАРИФОВ**

Наименование регулируемой организации	Год	Базовый уровень операционных расходов	Индекс эффективности операционных расходов	Нормативный уровень прибыли	Показатели энергосбережения и энергетической эффективности	Динамика изменения расходов на топливо
		тыс. руб.	%	%		
МУП «ЖКХ Ручейское»	2019	2 067,0	1,0	0,0	-	-
	2020	-	1,0	0,0	-	-
	2021	-	1,0	0,0	-	-

Начальник управления регулирования
тарифов (цен) в сфере теплоснабжения
службы по тарифам Иркутской области
З.С. Крынина

**ЗАКОНОДАТЕЛЬНОЕ СОБРАНИЕ
ИРКУТСКОЙ ОБЛАСТИ**

ПОСТАНОВЛЕНИЕ

24.10.2018 **№ 5/35-ЗС**

О внесении изменений в Положение о помощнике депутата Законодательного Собрания Иркутской области

В соответствии со статьями 67, 68 Трудового кодекса Российской Федерации, руководствуясь статьей 47 Устава Иркутской области, ста- тьей 32 Закона Иркутской области от 8 июня 2009 года № 31-оз «О статусе депутата Законодательного Собрания Иркутской области», Законодательное Собрание Иркутской области

ПОСТАНОВЛЯЕТ:

1. Внести в Положение о помощнике депутата Законодательного Собрания Иркутской области, утвержденное постановлением Законодательного Собрания Иркутской области от 01.11.2008 № 2/5-ЗС, следующие изменения:

1) в пункте 2 слово «пяти» заменить словом «шести»;

2) пункт 10 признать утратившим силу.

2. Настоящее постановление вступает в силу с момента его принятия.

3. Данное постановление подлежит официальному опубликованию в общественно-политической газете «Областная», в сетевом издании «Официальный интернет-портал правовой информации Иркутской области» (www.ogirk.ru), а также на «Официальном интернет-портале правовой информации» (www.pravo.gov.ru).

Председатель Законодательного Собрания Иркутской области
С.М. Сокол

МИНИСТЕРСТВО СОЦИАЛЬНОГО РАЗВИТИЯ, ОПЕКИ И ПОПЕЧИТЕЛЬСТВА ИРКУТСКОЙ ОБЛАСТИ

ПРИКАЗ

17 октября 2018 года № 53-342/18-мпр

Иркутск

О внесении изменений в административный регламент предоставления государственной услуги «Дача согласия на осуществление обучающимся, достигшим возраста 14 лет, в свободное от учебы время ухода за инвалидом I группы (за исключением инвалидов с детства I группы), а также престарелым, нуждающимся по заключению лечебного учреждения в постоянном постороннем уходе либо достигшим возраста 80 лет»

В целях приведения в соответствие с законодательством, руководствуясь статьей 21 Устава Иркутской области, Положением о министерстве социального развития, опеки и попечительства Иркутской области, утвержденным постановлением Правительства Иркутской области от 18 сентября 2009 года № 261/40-пп,

П Р И К А З Ы В А Ю:

1. Внести в административный регламент предоставления государственной услуги «Дача согласия на осуществление обучающимся, достигшим возраста 14 лет, в свободное от учебы время ухода за инвалидом I группы (за исключением инвалидов с детства I группы), а также престарелым, нуждающимся по заключению лечебного учреждения в постоянном постороннем уходе либо достигшим возраста 80 лет», утвержденный приказом министерства социального развития, опеки и попечительства Иркутской области от 12 мая 2014 года № 81-мпр, следующие изменения:

1) пункт 6 после слов «(далее – управление министерства)» дополнить словами «, многофункциональный центр предоставления государственных и муниципальных услуг»;

2) пункт 8 дополнить подпунктом «г» следующего содержания:

«г) через многофункциональный центр предоставления государственных и муниципальных услуг.»;

3) пункт 9 изложить в следующей редакции:

«9. Должностное лицо управления министерства, министерства, работники многофункционального центра предоставления государственных и муниципальных услуг (далее – работник многофункционального центра), осуществляющие предоставление информации, должны принять все необходимые меры по предоставлению гражданину исчерпывающей информации по вопросу обращения, в том числе с привлечением других должностных лиц управления министерства, министерства, работников многофункционального центра.»;

4) в абзаце первом пункта 10 после слов «управления министерства, министерства» дополнить словами «, работники многофункционального центра»;

5) пункт 13 изложить в следующей редакции:

«13. При ответах на телефонные звонки должностные лица управления министерства, министерства, работники многофункционального центра подробно и в вежливой (корректной) форме информируют граждан по интересующим их вопросам. Ответ на телефонный звонок начинается с информации о наименовании управления министерства, министерства, многофункционального центра предоставления государственных и муниципальных услуг, в которое позвонил гражданин, фамилии, имени и (если имеется) отчестве лица, принявшего телефонный звонок.

При невозможности должностного лица управления министерства, министерства, работника многофункционального центра, принявшего звонок, самостоятельно ответить на поставленные вопросы, телефонный звонок переадресовывается (переводится) на другое должностное лицо управления министерства, министерства, другого работника многофункционального центра, или же обратившемуся гражданину сообщается телефонный номер, по которому можно получить необходимую информацию.»;

6) в пункте 14 после слов «управления министерства, министерства» дополнить словами «, работником многофункционального центра», после слов «Иркутской области» дополнить словами «, руководителю многофункционального центра предоставления государственных и муниципальных услуг»;

7) в пункте 15:

абзац первый после слов «управления министерства, министерства» дополнить словами «, работниками многофункционального центра»;

в абзацах втором, третьем после слова «министерство» дополнить словами «, многофункциональный центр предоставления государственных и муниципальных услуг»;

8) в абзаце первом пункта 16 после слова «министерстве» дополнить словами «, многофункциональном центре предоставления государственных и муниципальных услуг»;

9) пункт 28 изложить в следующей редакции:

«28. При предоставлении государственной услуги управления министерства не вправе требовать от граждан или их представителей:

а) осуществления действий, в том числе согласований, необходимых для получения государственной услуги и связанных с обращением в иные государственные органы и организации, за исключением получения услуг, включенных в перечень услуг, которые являются необходимыми и обязательными для предоставления государственных услуг, утвержденный Правительством Иркутской области.

б) представления документов и информации, отсутствие и (или) недостоверность которых не указывались при первоначальном отказе в приеме документов, необходимых для предоставления государственной услуги, либо в предоставлении государственной услуги, за исключением следующих случаев:

изменение требований нормативных правовых актов, касающихся предоставления государственной услуги, после первоначальной подачи заявления о предоставлении государственной услуги;

наличие ошибок в заявлении о предоставлении государственной услуги и документах, поданных гражданином или его представителем после первоначального отказа в приеме документов, необходимых для предоставления государственной услуги, либо в предоставлении государственной услуги и не включенных в представленный ранее комплект документов;

истечение срока действия документов или изменение информации после первоначального отказа в приеме документов, необходимых для предоставления государственной услуги, либо в предоставлении государственной услуги;

выявление документально подтвержденного факта (признаков) ошибочного или противоправного действия (бездействия) должностного лица управления министерства, министерства, государственного гражданского служащего Иркутской области, работника многофункционального центра, работника организации, предусмотренной частью 1.1 статьи 16 Федерального закона № 210-ФЗ, при первоначальном отказе в приеме документов, необходимых для предоставления государственной услуги, либо в предоставлении государственной услуги, о чем в письменном виде за подписью министра социального развития, опеки и попечительства Иркутской области, руководителя управления министерства, руководителя многофункционального центра предоставления государственных и муниципальных услуг при первоначальном отказе в приеме документов, необходимых для предоставления государственной услуги, либо руководителя организации, предусмотренной частью 1.1 статьи 16 Федерального закона № 210-ФЗ, уведомляется гражданин или его представитель, а также приносятся извинения за доставленные неудобства.»;

10) в пункте 117:

в подпункте «в» слова «документов, не предусмотренных» заменить словами «документов или информации либо осуществления действий, представление или осуществление которых не предусмотрено»;

дополнить подпунктом «к» следующего содержания:

«к) требование у заинтересованного лица при предоставлении государственной услуги документов или информации, отсутствие и (или) недостоверность которых не указывались при первоначальном отказе в приеме документов, необходимых для предоставления государственной услуги, либо в предоставлении государственной услуги, за исключением случаев, предусмотренных пунктом 4 части 1 статьи 7 Федерального закона № 210-ФЗ. В указанном случае досудебное (внесудебное) обжалование заинтересованным лицом решений и действий (бездействия) многофункционального центра, работника многофункционального центра возможно в случае, если на многофункциональный центр, решения и действия (бездействие) которого обжалуются, возложена функция по предоставлению соответствующих государственных услуг в полном объеме в порядке, определенном частью 1.3 статьи 16 Федерального закона № 210-ФЗ.»;

11) в подпункте «г» пункта 119:

в абзаце втором слова «obl_sobes@irmail.ru» заменить словами «obl_sobes@sobes.admirk.ru»;

в абзаце третьем слова «http://sobes.irkobl.ru» заменить словами «http://society.irkobl.ru»;

12) в подпункте «а» пункта 127 слова «указано наименование заявителя – юридического лица» заменить словами «указана фамилия заявителя – физического лица»;

13) дополнить пунктами 129(1) – 129(2) следующего содержания:

«129(1). В случае признания жалобы подлежащей удовлетворению в ответе заинтересованному лицу, указанном в пункте 129 настоящего административного регламента, дается информация о действиях, осуществляемых министерством, многофункциональным центром, организацией, предусмотренной частью 1.1 статьи 16 Федерального закона № 210-ФЗ, в целях незамедлительного устранения выявленных нарушений при оказании государственной услуги, а также приносятся извинения за доставленные неудобства и указывается информация о дальнейших действиях, которые необходимо совершить заинтересованному лицу в целях получения государственной услуги.

129(2). В случае признания жалобы не подлежащей удовлетворению в ответе заинтересованному лицу, указанном в пункте 129 настоящего административного регламента, даются аргументированные разъяснения о причинах принятого решения, а также информация о порядке обжалования принятого решения.»;

14) пункт 131 дополнить подпунктом «г» следующего содержания:

«г) если доводы, на основании которых заинтересованное лицо не согласно с решением и действием (бездействием) министерства, управления министерства, их должностных лиц, государственного гражданского служащего Иркутской области, многофункционального центра, организаций, предусмотренных частью 1.1 статьи 16 Федерального закона № 210-ФЗ, их работников, не подтвердились.».

2. Настоящий приказ подлежит официальному опубликованию в общественно-политической газете «Областная», а также на «Официальном интернет-портале правовой информации» (www.pravo.gov.ru).

3. Настоящий приказ вступает в силу с 18 октября 2018 года, но не ранее чем через десять календарных дней после дня его официального опубликования.

Министр социального развития, опеки и попечительства
Иркутской области
В.А. Родионов

СЛУЖБА ГОСУДАРСТВЕННОГО СТРОИТЕЛЬНОГО НАДЗОРА ИРКУТСКОЙ ОБЛАСТИ

П Р И К А З

26 октября 2018 года № 72-27-спр

Иркутск

О внесении изменений в приказ службы государственного строительного надзора Иркутской области от 21 декабря 2015 года № 022-спр «Об утверждении Административного регламента службы государственного строительного надзора Иркутской области по предоставлению государственной услуги «Выдача или отказ в выдаче разрешения на строительство, продление или отказ в продлении срока действия разрешения на строительство, выдача дубликата разрешения на строительство, внесение изменений в разрешение на строительство, исправление в разрешении на строительство технической ошибки»

В соответствии с Федеральным законом от 3 августа 2018 года № 340-ФЗ «О внесении изменений в Градостроительный кодекс Российской Федерации и отдельные законодательные акты Российской Федерации», Федеральным законом от 3 августа 2018 года № 341-ФЗ «О внесении изменений в Земельный кодекс Российской Федерации и отдельные законодательные акты Российской Федерации в части упрощения размещения линейных объектов», Федеральным законом от 3 августа 2018 года № 342-ФЗ «О внесении изменений в Градостроительный кодекс Российской Федерации и отдельные законодательные акты Российской Федерации», руководствуясь Положением о службе государственного строительного надзора Иркутской области, утвержденным постановлением Правительства Иркутской области от 26 ноября 2014 года № 595-пп,

П Р И К А З Ы В А Ю:

1. Внести в приказ службы государственного строительного надзора Иркутской области от 21 декабря 2015 года № 022-спр «Об утверждении Административного регламента службы государственного строительного надзора Иркутской области по предоставлению государственной услуги «Выдача или отказ в выдаче разрешения на строительство, продление или отказ в продлении срока действия разрешения на строительство, выдача дубликата разрешения на строительство, внесение изменений в разрешение на строительство, исправление в разрешении на строительство технической ошибки» (далее –приказ) следующие изменения:

1) наименование приказа изложить в следующей редакции:

«Об утверждении Административного регламента службы государственного строительного надзора Иркутской области по предоставлению государственной услуги «Выдача или отказ в выдаче разрешения на строительство, выдача дубликата разрешения на строительство, внесение изменений в разрешение на строительство, исправление в разрешении на строительство технической ошибки.»;

2) пункт 1 приказа изложить в следующей редакции:

«1. Утвердить прилагаемый Административный регламент службы государственного строительного надзора Иркутской области по предоставлению государственной услуги «Выдача или отказ в выдаче разрешения на строительство, выдача дубликата разрешения на строительство, внесение изменений в разрешение на строительство, исправление в разрешении на строительство технической ошибки.».

2. Внести в Административный регламент службы государственного строительного надзора Иркутской области по предоставлению государственной услуги «Выдача или отказ в выдаче разрешения на строительство, продление или отказ в продлении срока действия разрешения на строительство, выдача дубликата разрешения на строительство, внесение изменений в разрешение на строительство, исправление в разрешении на строительство технической ошибки», утвержденный приказом службы государственного строительного надзора Иркутской области от 21 декабря 2015 года № 022-спр (далее – Административный регламент), следующие изменения:

1) наименование Административного регламента изложить в следующей редакции:

«АДМИНИСТРАТИВНЫЙ РЕГЛАМЕНТ СЛУЖБЫ ГОСУДАРСТВЕННОГО СТРОИТЕЛЬНОГО НАДЗОРА ИРКУТСКОЙ ОБЛАСТИ ПО ПРЕДОСТАВЛЕНИЮ ГОСУДАРСТВЕННОЙ УСЛУГИ «ВЫДАЧА ИЛИ ОТКАЗ В ВЫДАЧЕ РАЗРЕШЕНИЯ НА СТРОИТЕЛЬСТВО, ВЫДАЧА ДУБЛИКАТА РАЗРЕШЕНИЯ НА СТРОИТЕЛЬСТВО, ВНЕСЕНИЕ ИЗМЕНЕНИЙ В РАЗРЕШЕНИЕ НА СТРОИТЕЛЬСТВО, ИСПРАВЛЕНИЕ В РАЗРЕШЕНИИ НА СТРОИТЕЛЬСТВО ТЕХНИЧЕСКОЙ ОШИБКИ»;

2) в абзацах первом, втором пункта 1 Административного регламента слова «продление или отказ в продлении срока действия разрешения на строительство» исключить;

3) абзац первый пункта 3 Административного регламента изложить в следующей редакции:

«3. Получателем государственной услуги является застройщик - физическое или юридическое лицо, обеспечивающее на принадлежащем ему земельном участке или на земельном участке иного правообладателя (которому при осуществлении бюджетных инвестиций в объекты капитального строительства государственной (муниципальной) собственности органы государственной власти (государственные органы), Государственная корпорация по атомной энергии «Росатом», Государственная корпорация по космической деятельности «Роскосмос», органы управления государственными внебюджетными фондами или органы местного самоуправления передали в случаях, установленных бюджетным законодательством Российской Федерации, на основании соглашений свои полномочия государственного (муниципального) заказчика) строительство, реконструкцию объектов капитального строительства, а также выполнение инженерных изысканий, подготовку проектной документации для их строительства, реконструкции, подавшие в установленном порядке в службу государственного строительного надзора Иркутской области (далее – Служба) заявление о выдаче разрешения на строительство, о выдаче дубликата разрешения на строительство, об исправлении в разрешении на строительство технической ошибки, о внесении изменений в разрешение на строительство (далее – заявление), с приложением необходимых документов согласно приложениям № 1, 2, 4 и 4.1 к Административному регламенту, уведомление о переходе к нему прав на земельные участки, об образовании земельного участка (далее – уведомление) согласно приложению № 3 к Административному регламенту на бумажном носителе (далее – заявитель).»;

4) в пункте 10 Административного регламента слова «продление или отказ в продлении срока действия разрешения на строительство» исключить;

5) пункт 13 Административного регламента изложить в следующей редакции:

«13. При предоставлении государственной услуги должностные лица Службы не вправе требовать от заявителя:

1) осуществления действий, в том числе согласований, необходимых для получения государственной услуги и связанных с обращением в иные государственные органы и организации, за исключением получения услуг, включенных в перечень услуг, которые являются необходимыми и обязательными для предоставления государственных услуг, утвержденный Правительством Иркутской области;

2) представления документов и информации, отсутствие и (или) недостоверность которых не указывались при первоначальном отказе в приеме документов, необходимых для предоставления государственной услуги, либо в предоставлении государственной услуги, за исключением следующих случаев:

изменение требований нормативных правовых актов, касающихся предоставления государственной услуги, после первоначальной подачи заявления о предоставлении государственной услуги;

наличие ошибок в заявлении о предоставлении государственной услуги и документах, поданных заявителем после первоначального отказа в приеме документов, необходимых для предоставления государственной услуги, либо в предоставлении государственной услуги и не включенных в представленный ранее комплект документов;

истечение срока действия документов или изменение информации после первоначального отказа в приеме документов, необходимых для предоставления государственной услуги, либо в предоставлении государственной услуги;

выявление документально подтвержденного факта (признаков) ошибочного или противоправного действия (бездействия) должностного лица Службы, государственного гражданского служащего Службы, работника многофункционального центра предоставления государственных и муниципальных услуг, работника организации, предусмотренной частью 1.1 статьи 16 Федерального закона от 27 июля 2010 года № 210-ФЗ «Об организации предоставления государственных и муниципальных услуг», при первоначальном отказе в приеме документов, необходимых для предоставления государственной услуги, либо в предоставлении государственной услуги, о чем в письменном виде за подписью руководителя Службы, руководителя многофункционального центра предоставления государственных и муниципальных услуг либо руководителя организации, предусмотренной частью 1.1 статьи 16 Федерального закона от 27 июля 2010 года № 210-ФЗ «Об организации предоставления государственных и муниципальных услуг» при первоначальном отказе в приеме документов, необходимых для предоставления государственной услуги, уведомляется заявитель, а также приносятся извинения за доставленные неудобства.»;

6) в пункте 15 Административного регламента абзацы четвертый и пятый исключить;

7) пункт 16 Административного регламента после слов «реконструкции линейного объекта» дополнить словами «(за исключением случаев, при которых для строительства, реконструкции линейного объекта не требуется подготовка документации по планировке территории), требованиям, установленным проектом планировки территории, в случае выдачи разрешения на строительство линейного объекта, для размещения которого не требуется образование земельного участка»;

8) абзац четвертый пункта 18 Административного регламента после слов «проекта межевания территории» дополнить словами «(за исключением случаев, при которых для строительства, реконструкции линейного объекта не требуется подготовка документации по планировке территории), требованиям, установленным проектом планировки территории в случае выдачи разрешения на строительство линейного объекта, для размещения которого не требуется образование земельного участка»;

9) пункт 19 Административного регламента изложить в следующей редакции:

«19. Служба в течение 7 рабочих дней со дня получения от лиц, указанных в частях 21.5-21.7 статьи 51 Градостроительного кодекса Российской Федерации, уведомления о переходе к ним прав на земельные участки, об образовании земельного участка, либо заявления застройщика о внесении изменений в разрешение на строительство (в том числе в связи с необходимостью продления срока действия разрешения на строительство) вносит изменения в разрешение на строительство или отказывает с указанием причин отказа.

При принятии решения о внесении изменений в разрешение на строительство выдается новое разрешение на строительство (взамен ранее выданного).»;

10) пункт 21 Административного регламента исключить;

11) подпункты 1-3 пункта 26 Административного регламента исключить;

12) пункт 29 Административного регламента изложить в следующей редакции:

«29. Для предоставления государственной услуги необходимы следующие документы, находящиеся в распоряжении государственных органов, органов местного самоуправления и иных органов, участвующих в предоставлении государственной услуги:

1) правоустанавливающие документы на земельный участок, в том числе соглашение об установлении сервитута, решение об установлении публичного сервитута;

2) при наличии соглашения о передаче в случаях, установленных бюджетным законодательством Российской Федерации, органом государственной власти (государственным органом), Государственной корпорацией по атомной энергии «Росатом», Государственной корпорацией по космической деятельности «Роскосмос», органом управления государственным внебюджетным фондом или органом местного самоуправления полномочий государственного (муниципального) заказчика, заключенного при осуществлении бюджетных инвестиций, - указанное соглашение, правоустанавливающие документы на земельный участок правообладателя, с которым заключено это соглашение;

3) градостроительный план земельного участка, выданный не ранее чем за три года до дня представления заявления на получение разрешения на строительство, или в случае выдачи разрешения на строительство линейного объекта реквизиты проекта планировки территории и проекта межевания территории (за исключением случаев, при которых для строительства, реконструкции линейного объекта не требуется подготовка документации по планировке территории), реквизиты проекта планировки территории в случае выдачи разрешения на строительство линейного объекта, для размещения которого не требуется образование земельного участка;

4) материалы, содержащиеся в проектной документации:

а) пояснительная записка;

б) схема планировочной организации земельного участка, выполненная в соответствии с информацией, указанной в градостроительном плане земельного участка, с обозначением места размещения объекта капитального строительства, подъездов и проходов к нему, границ публичных сервитутов, объектов археологического наследия;

в) схема планировочной организации земельного участка, подтверждающая расположение линейного объекта в пределах красных линий, утвержденных в составе документации по планировке территории применительно к линейным объектам;

г) архитектурные решения;

д) сведения об инженерном оборудовании, сводный план сетей инженерно-технического обеспечения с обозначением мест подключения (технологического присоединения) проектируемого объекта капитального строительства к сетям инженерно-технического обеспечения;

е) проект организации строительства объекта капитального строительства;

ж) проект организации работ по сносу объектов капитального строительства, их частей;

5) положительное заключение экспертизы проектной документации объекта капитального строительства (применительно к отдельным этапам строительства в случае, предусмотренном частью 12.1 статьи 48 Градостроительного кодекса Российской Федерации), если такая проектная документация подлежит экспертизе в соответствии со статьей 49 Градостроительного кодекса Российской Федерации, положительное заключение государственной экспертизы проектной документации в случаях, предусмотренных частью 3.4 статьи 49 Градостроительного кодекса Российской Федерации, положительное заключение государственной экологической экспертизы проектной документации в случаях, предусмотренных частью 6 статьи 49 Градостроительного кодекса Российской Федерации;

6) разрешение на отклонение от предельных параметров разрешенного строительства, реконструкции (в случае, если застройщику было предоставлено такое разрешение в соответствии со статьей 40 Градостроительного кодекса Российской Федерации);

7) копия свидетельства об аккредитации юридического лица, выдавшего положительное заключение негосударственной экспертизы проектной документации, в случае, если представлено заключение негосударственной экспертизы проектной документации;

8) копия решения об установлении или изменении зоны с особыми условиями использования территории в случае строительства объекта капитального строительства, в связи с размещением которого в соответствии с законодательством Российской Федерации подлежит установлению зона с особыми условиями использования территории, или в случае реконструкции объекта капитального строительства, в результате которой в отношении реконструированного объекта подлежит установлению зона с особыми условиями использования территории или ранее установленная зона с особыми условиями использования территории подлежит изменению.

Указанные документы запрашиваются Службой в государственных органах, органах местного самоуправления и подведомственных государственным органам или органам местного самоуправления организациях, в распоряжении которых находятся указанные документы, в срок не позднее трех рабочих дней со дня получения заявления о выдаче разрешения на строительство, если заявитель не представил указанные документы самостоятельно.

Заявитель вправе представить указанные документы и информацию в Службу по собственной инициативе.

Документы, указанные в подпунктах 1, 2, 4 и 5 настоящего пункта, направляются заявителем самостоятельно, если указанные документы (их копии или сведения, содержащиеся в них) отсутствуют в Едином государственном реестре недвижимости или едином государственном реестре заключений.

Требование о предоставлении документов и информации или осуществлении действий, представление или осуществление которых не предусмотрено нормативными правовыми актами, регулирующими отношения, возникающие в связи с предоставлением государственной услуги, не допускается.

Требование о предоставлении документов и информации, которые в соответствии с нормативными правовыми актами находятся в распоряжении Службы, иных государственных органов, органов местного самоуправления и (или) подведомственных государственным органам и органам местного самоуправления организаций, участвующих в предоставлении государственных или муниципальных услуг, за исключением документов, указанных в части 6 статьи 7 Федерального закона от 27 июля 2010 года № 210-ФЗ «Об организации предоставления государственных и муниципальных услуг», не допускается.»;

13) подпункт 2 пункта 32 Административного регламента изложить в следующей редакции:

«2) несоответствие представленных документов требованиям к строительству, реконструкции объекта капитального строительства, установленным на дату выдачи представленного для получения разрешения на строительство градостроительного плана земельного участка, или в случае выдачи разрешения на строительство линейного объекта требованиям проекта планировки территории и проекта межевания территории (за исключением случаев, при которых для строительства, реконструкции линейного объекта не требуется подготовка документации по планировке территории), а также разрешенному использованию земельного участка и (или) ограничениям, установленным в соответствии с земельным и иным законодательством Российской Федерации и действующим на дату выдачи разрешения на строительство, требованиям, установленным в разрешении на отклонение от предельных параметров разрешенного строительства, реконструкции;»;

14) пункт 32 Административного регламента дополнить подпунктом 3 следующего содержания:

«3) в случае, предусмотренном частью 11.1 статьи 51 Градостроительного кодекса Российской Федерации, основанием для отказа в выдаче разрешения на строительство является также поступившее от органа исполнительной власти субъекта Российской Федерации, уполномоченного в области охраны объектов культурного наследия, заключение о несоответствии раздела проектной документации объекта капитального строительства предмету охраны исторического поселения и требованиям к архитектурным решениям объектов капитального строительства, установленным градостроительным регламентом применительно к территориальной зоне, расположенной в границах территории исторического поселения федерального или регионального значения.»;

15) подпункт 1 пункта 33 Административного регламента дополнить словами «либо отсутствие документов, предусмотренных пунктами 26 и 29 Административного регламента, в случае поступления заявления о внесении изменений в разрешение на строительство, кроме заявления о внесении изменений в разрешение на строительство исключительно в связи с продлением срока действия такого разрешения»;

16) подпункт 3 пункта 33 Административного регламента изложить в следующей редакции:

«3) несоответствие планируемого размещения объекта капитального строительства требованиям к строительству, реконструкции объекта капитального строительства, установленным на дату выдачи градостроительного плана образованного земельного участка, в случае, предусмотренном частью 21.7 статьи 51 Градостроительного кодекса Российской Федерации. При этом градостроительный план земельного участка должен быть выдан не ранее чем за три года до дня направления уведомления, указанного в части 21.10 статьи 51 Градостроительного кодекса Российской Федерации;»;

17) пункт 33 Административного регламента дополнить подпунктами 4-8 следующего содержания:

«4) несоответствие планируемого размещения объекта капитального строительства требованиям к строительству, реконструкции объекта капитального строительства, установленным на дату выдачи представленного для получения разрешения на строительство или для внесения изменений в разрешение на строительство градостроительного плана земельного участка в случае поступления заявления о внесении изменений в разрешение на строительство, кроме заявления о внесении изменений в разрешение на строительство исключительно в связи с продлением срока действия такого разрешения. В случае представления для внесения изменений в разрешение на строительство градостроительного плана земельного участка, выданного после получения разрешения на строительство, такой градостроительный план должен быть выдан не ранее чем за три года до дня направления заявления о внесении изменений в разрешение на строительство;

5) несоответствие планируемого объекта капитального строительства разрешенному использованию земельного участка и (или) ограничениям, установленным в соответствии с земельным и иным законодательством Российской Федерации и действующим на дату принятия решения о внесении изменений в разрешение на строительство, в случае, предусмотренном частью 21.7 статьи 51 Градостроительного кодекса Российской Федерации, или в случае поступления заявления застройщика о внесении изменений в разрешение на строительство, кроме заявления о внесении изменений в разрешение на строительство исключительно в связи с продлением срока действия такого разрешения;

6) несоответствие планируемого размещения объекта капитального строительства требованиям, установленным в разрешении на отклонение от предельных параметров разрешенного строительства, реконструкции, в случае поступления заявления застройщика о внесении изменений в разрешение на строительство, кроме заявления о внесении изменений в разрешение на строительство исключительно в связи с продлением срока действия такого разрешения;

7) наличие у Службы информации о выявленном в рамках государственного строительного надзора факте отсутствия начатых работ по строительству, реконструкции на день подачи заявления о внесении изменений в разрешение на строительство в связи с продлением срока действия такого разрешения или информации об отсутствии извещения о начале данных работ, если направление такого извещения является обязательным в соответствии с требованиями части 5 статьи 52 Градостроительного кодекса Российской Федерации, в случае, если внесение изменений в разрешение на строительство связано с продлением срока действия разрешения на строительство;

8) подача заявления о внесении изменений в разрешение на строительство менее чем за десять рабочих дней до истечения срока действия разрешения на строительство.»;

18) подпункт 4 пункта 42 Административного регламента исключить;

19) подпункт 7 пункта 52 Административного регламента исключить;

20) абзац второй подпункта 1 пункта 64 Административного регламента дополнить словами «, в том числе соглашение об установлении сервитута, решение об установлении публичного сервитута»;

21) абзац четвертый подпункта 1 пункта 64 Административного регламента дополнить словами «(за исключением случаев, при которых для строительства, реконструкции линейного объекта не требуется подготовка документации по планировке территории), реквизиты проекта планировки территории в случае выдачи разрешения на строительство линейного объекта, для размещения которого не требуется образование земельного участка»;

22) подпункт 1 пункта 64 Административного регламента дополнить абзацем шестым следующего содержания:

« - копия решения об установлении или изменении зоны с особыми условиями использования территории в случае строительства объекта капитального строительства, в связи с размещением которого в соответствии с законодательством Российской Федерации подлежит установлению зона с особыми условиями использования территории, или в случае реконструкции объекта капитального строительства, в результате которой в отношении реконструированного объекта подлежит установлению зона с особыми условиями использования территории или ранее установленная зона с особыми условиями использования территории подлежит изменению.»;

23) пункт 64 Административного регламента дополнить подпунктами 3-5 следующего содержания:

«3) в орган государственной власти, принявший решение об установлении или изменении зоны с особыми условиями использования территории:

- копия решения об установлении или изменении зоны с особыми условиями использования территории в случае строительства объекта капитального строительства, в связи с размещением которого в соответствии с законодательством Российской Федерации подлежит установлению зона с особыми условиями использования территории, или в случае реконструкции объекта капитального строительства, в результате которой в отношении реконструированного объекта подлежит установлению зона с особыми условиями использования территории или ранее установленная зона с особыми условиями использования территории подлежит изменению;

4) в уполномоченные федеральные органы исполнительной власти в случаях, предусмотренных частью 2 статьи 45 Градостроительного кодекса Российской Федерации:

- реквизиты проекта планировки территории и проекта межевания территории;

5) в службу архитектуры Иркутской области в случаях, предусмотренных частями 3 и 3.1 статьи 45 Градостроительного кодекса Российской Федерации:

- реквизиты проекта планировки территории и проекта межевания территории.»;

24) подпункт «б» подпункта 1 пункта 69 Административного регламента изложить в следующей редакции:

«б) границы публичных сервитутов;»;

25) пункт 70 Административного регламента изложить в следующей редакции:

«70. В случае несоответствия представленных документов требованиям к строительству, реконструкции объекта капитального строительства, установленным на дату выдачи представленного для получения разрешения на строительство градостроительного плана земельного участка, или в случае выдачи разрешения на строительство линейного объекта требованиям проекта планировки территории и проекта межевания территории (за исключением случаев, при которых для строительства, реконструкции линейного объекта не требуется подготовка документации по планировке территории), а также разрешенному использованию земельного участка и (или) ограничениям, установленным в соответствии с земельным и иным законодательством Российской Федерации и действующим на дату выдачи разрешения на строительство, требованиям, установленным в разрешении на отклонение от предельных параметров разрешенного строительства, реконструкции, исполнитель принимает решение об отказе в предоставлении государственной услуги, о чем составляет и представляет руководителю Службы мотивированную служебную записку.»;

26) абзац первый пункта 71 Административного регламента изложить в следующей редакции:

«71. В случае соответствия заявления требованиям, установленным пунктом 27 Административного регламента, и соответствия представленных документов требованиям к строительству, реконструкции объекта капитального строительства, установленным на дату выдачи представленного для получения разрешения на строительство градостроительного плана земельного участка, или в случае выдачи разрешения на строительство линейного объекта требованиям проекта планировки территории и проекта межевания территории (за исключением случаев, при которых для строительства, реконструкции линейного объекта не требуется подготовка документации по планировке территории), а также разрешенному использованию земельного участка и (или) ограничениям, установленным в соответствии с земельным и иным законодательством Российской Федерации и действующим на дату выдачи разрешения на строительство, требованиям, установленным в разрешении на отклонение от предельных параметров разрешенного строительства, реконструкции, исполнитель принимает решение о предоставлении государственной услуги, о чем составляет и представляет руководителю Службы мотивированную служебную записку.»;

27) абзацы второй, третий пункта 83 Административного регламента исключить;

28) главу 27 Административного регламента исключить;

29) абзац первый пункта 98 Административного регламента после слов «по форме, указанной в Приложении № 3 к Административному регламенту» дополнить словами «, заявления о внесении изменений в разрешение на строительство по форме, указанной в Приложении № 4.1 к Административному регламенту»;

30) пункт 98 Административного регламента дополнить абзацем седьмым следующего содержания:

«В случае поступления заявления застройщика о внесении изменений в разрешение на строительство, кроме заявления о внесении изменений в разрешение на строительство исключительно в связи с продлением срока действия такого разрешения, для принятия решения о внесении изменений в разрешение на строительство необходимы документы, предусмотренные пунктами 26 и 29 Административного регламента. Представление указанных документов осуществляется по правилам, установленным пунктами 26 и 29 Административного регламента.»;

31) пункт 99 Административного регламента после слов «подача, регистрация уведомления,» дополнить словами «заявления о внесении изменений в разрешение на строительство,»;

32) пункт 100 Административного регламента изложить в следующей редакции:

«100. В срок не более чем семь рабочих дней со дня получения уведомления, указанного в пункте 98 Административного регламента, или со дня получения заявления застройщика о внесении изменений в разрешение на строительство (в том числе в связи с необходимостью продления срока действия разрешения на строительство) Службой принимается решение о внесении изменений в разрешение на строительство или об отказе во внесении изменений в такое разрешение с указанием причин отказа.»;

33) пункт 101 Административного регламента после слов «получив на исполнение уведомление,» дополнить словами «заявление о внесении изменений в разрешение на строительство,»;

34) абзац первый пункта 102 Административного регламента после слов «подпунктами 1-3 пункта 98 Административного регламента,» дополнить словами «изучает дело объекта, при необходимости осуществляет осмотр и фотографирование объекта капитального строительства, о чем составляет акт», после слов «вместе с уведомлением» дополнить словами «и заявлением о внесении изменений в разрешение на строительство»;

35) в абзаце втором пункта 102 Административного регламента слова «предусмотренных подпунктами 1-3 пункта 33 настоящего Административного регламента» заменить словами «предусмотренных подпунктами 1-8 пункта 33 Административного регламента»;

36) пункт 104 Административного регламента изложить в следующей редакции:

«104. Исполнитель не позднее семи рабочих дней, следующих за днем регистрации уведомления, заявления о внесении изменений в разрешение на строительство, вручает исправленное разрешение на строительство либо уведомление об отказе во внесении изменений в разрешение на строительство под роспись лицу, подавшему уведомление, заявление о внесении изменений в разрешение на строительство, или передает его уполномоченному должностному лицу Службы, выполняющему функции по приему и отправке корреспонденции, для направления в адрес этого лица почтовым отправлением с уведомлением.».

37) Приложение № 1 к Административному регламенту «Заявление на получение (продление) разрешения на строительство» изложить в новой редакции (прилагается);

38) дополнить Административный регламент Приложением № 4.1 «Заявление о внесении изменений в разрешение на строительство» (прилагается);

39) Приложение № 5 к Административному регламенту «Блок-схема процедуры выдачи разрешения на строительство» изложить в новой редакции (прилагается).

3. Настоящий приказ вступает в силу со дня его официального опубликования, за исключением положений, для которых настоящим приказом установлен иной срок вступления их в силу.

4. Подпункт 27 пункта 2 настоящего приказа вступает в силу 1 января 2019 года.

Руководитель службы государственного строительного
надзора Иркутской области
Б.Б. Билалов

Приложение 1 к приказу
службы государственного строительного надзора
Иркутской области от 26 октября 2018 года
№ 72-27-спр

«Приложение № 1
к Административному регламенту, утвержденному
приказом службы государственного
строительного
надзора Иркутской области
от 21 декабря 2015 года № 022-спр

ФОРМА

_____
(наименование органа, осуществляющего выдачу разрешения на строительство)

_____
(наименование юридического лица, почтовый адрес, телефон, факс, банковские и налоговые реквизиты)

ЗАЯВЛЕНИЕ
НА ПОЛУЧЕНИЕ РАЗРЕШЕНИЯ НА СТРОИТЕЛЬСТВО

Прошу выдать разрешение на строительство (реконструкцию)
- нужное подчеркнуть

_____
(наименование объекта капитального строительства в соответствии с утвержденной проектной документацией)

на земельном участке по адресу: _____
_____
(городское, сельское поселение, иное муниципальное образование, муниципальный район, улица, номер и кадастровый номер участка)

_____
_____
сроком на _____.
(прописью - лет, месяцев, ориентировочный срок в соответствии с проектом организации строительства)

При этом сообщаю:
право на пользование земельным участком закреплено
_____
_____
(наименование документа на право собственности, владения, пользования, распоряжения земельным участком)
№ _____ от «____»_____года;
свидетельство о государственной регистрации прав
№ _____ от «____»_____года;
проектная документация на строительство объекта разработана
_____
_____
(наименование проектно-изыскательской, проектной организации)

_____,

имеющим(ей) право выполнения проектных работ на основании _____ _____ _____ № _____, выданное _____ _____ _____,

(наименование уполномоченной организации, его выдавшей)

заключение экспертизы от _____ № _____ выдано _____ _____;

(наименование органа, выдавшего заключение)

Проектная документация на строительство объекта утверждена приказом от _____ № _____.

Краткие проектные характеристики объекта (общая площадь объекта, площадь земельного участка, количество этажей и (или) высота здания, строения, сооружения, строительный объем, в том числе подземной части, количество мест, вместимость, мощность, производительность; в случае выдачи разрешения на строительство линейного объекта указываются общая протяженность и мощность)

_____ _____ _____

Обязуюсь обо всех изменениях сведений, приведенных в проекте, настоящем заявлении и проектных данных сообщать в _____ _____ _____.

(наименование органа, выдавшего разрешение на строительство)

Приложение: документы, необходимые для получения разрешения на строительство объекта, на _____ л. в 1 экз.

«_____»_____20___ г.

_____ _____ _____»

(должность руководителя) (подпись) (расшифровка подписи)

М.П.

Приложение 2 к приказу
службы государственного строительного надзора
Иркутской области от от 26 октября 2018 года
№ 72-27-спр

«Приложение № 4.1
к Административному регламенту, утвержденному
приказом службы государственного
строительного
надзора Иркутской области
от 21 декабря 2015 года № 022-спр

ФОРМА

_____

(наименование органа, осуществляющего выдачу разрешения на строительство)

_____

(наименование юридического лица, почтовый адрес, телефон, факс, банковские и налоговые реквизиты)

ЗАЯВЛЕНИЕ
О ВНЕСЕНИИ ИЗМЕНЕНИЙ В РАЗРЕШЕНИЕ НА СТРОИТЕЛЬСТВО

Прошу внести изменения в разрешение на строительство (реконструкцию) - нужное подчеркнуть
от «____» _____20_____г. №_____,
выданное _____ _____ _____

(наименование органа, выдавшего разрешение на строительство (реконструкцию),

По объекту капитального строительства _____ _____ _____

(наименование объекта капитального строительства в соответствии с утвержденной проектной документацией)

в связи с _____ _____ _____ _____ _____ _____

Реквизиты документов: _____

(указываются реквизиты соответствующих документов

_____

правоустанавливающих документов на земельный участок; градостроительного плана земельного участка,

_____

на котором осуществляется строительство, реконструкция объекта капитального строительства;

_____

решения о предоставлении права пользования, проекта планировки территории и проекта межевания

_____

территории

Приложение: документы, необходимые для внесения изменений в разрешение на строительство объекта капитального строительства, на _____ л. в 1 экз.

«_____»_____20___ г.

_____ _____ _____»

(должность руководителя) (подпись) (расшифровка подписи)

М.П.

Приложение 3 к приказу
службы государственного строительного надзора
Иркутской области от от 26 октября 2018 года № 72-27-спр

«Приложение № 5
к Административному регламенту, утвержденному приказом службы
государственного строительного надзора Иркутской области
от 21 декабря 2015 года № 022-спр

Блок-схема процедуры выдачи разрешения на строительство

»

МИНИСТЕРСТВО СЕЛЬСКОГО ХОЗЯЙСТВА ИРКУТСКОЙ ОБЛАСТИ

П Р И К А З

1 ноября 2018 года **№ 58-мпр**

г. Иркутск

О внесении изменений в отдельные нормативные правовые акты министерства сельского хозяйства Иркутской области

В соответствии с Федеральным законом от 27 июня 2018 года № 164-ФЗ «О внесении изменений в отдельные законодательные акты Российской Федерации в части приведения к единообразию терминологии, касающейся коренных малочисленных народов Российской Федерации», руководствуясь статьей 21 Устава Иркутской области,

П Р И К А З Ы В А Ю:

1. Внести в приказ министерства сельского хозяйства Иркутской области от 31 октября 2014 года № 115-мпр «О реализации Порядка определения объема и предоставления из областного бюджета некоммерческим организациям, не являющимся государственными (муниципальными) учреждениями, субсидий в целях осуществления традиционного хозяйствования и занятия промыслами малочисленных народов (оленеводство, рыболовство, охота) на содержание домашних северных оленей, а также субсидий в целях осуществления развития традиционного хозяйствования и занятия промыслами малочисленных народов (оленеводство, рыболовство, охота), утвержденного постановлением Правительства Иркутской области от 30 октября 2014 года № 546-пп» (далее – приказ № 115-мпр) следующие изменения:

1) индивидуализированный заголовок изложить в следующей редакции:

«О реализации Порядка определения объема и предоставления из областного бюджета некоммерческим организациям, не являющимся государственными (муниципальными) учреждениями, субсидий в целях осуществления традиционной хозяйственной деятельности и занятия традиционными промыслами коренных малочисленных народов Российской Федерации (оленеводство, рыболовство, охота) на содержание домашних северных оленей, а также субсидий в целях осуществления развития традиционной хозяйственной деятельности и занятия традиционными промыслами коренных малочисленных народов Российской Федерации (оленеводство, рыболовство, охота), установленного постановлением Правительства Иркутской области от 30 октября 2014 года № 546-пп»;

2) абзац первый преамбулы изложить в следующей редакции:

«В соответствии с Порядком определения объема и предоставления из областного бюджета некоммерческим организациям, не являющимся государственными (муниципальными) учреждениями, субсидий в целях осуществления традиционной хозяйственной деятельности и занятия традиционными промыслами коренных малочисленных народов Российской Федерации (оленеводство, рыболовство, охота) на содержание домашних северных оленей, а также субсидий в целях осуществления развития традиционной хозяйственной деятельности и занятия традиционными промыслами коренных малочисленных народов Российской Федерации (оленеводство, рыболовство, охота), установленным постановлением Правительства Иркутской области от 30 октября 2014 года № 546-пп, руководствуясь статьей 21 Устава Иркутской области,»;

3) в пункте 1:

подпункт 1 изложить в следующей редакции:

«1) форму заявления о предоставлении субсидии в целях осуществления традиционной хозяйственной деятельности и занятия традиционными промыслами коренных малочисленных народов Российской Федерации (оленеводство, рыболовство, охота) на содержание домашних северных оленей (прилагается);»;

в подпункте 2 слова «традиционного хозяйствования и занятия промыслами малочисленных народов» заменить словами «традиционной хозяйственной деятельности и занятия традиционными промыслами коренных малочисленных народов Российской Федерации»;

в подпункте 3 слова «традиционного хозяйствования и занятия промыслами малочисленных народов» заменить словами «традиционной хозяйственной деятельности и занятия традиционными промыслами коренных малочисленных народов Российской Федерации»;

в подпункте 5 слова «традиционного хозяйствования и занятия промыслами малочисленных народов» заменить словами «традиционной хозяйственной деятельности и занятия традиционными промыслами коренных малочисленных народов Российской Федерации»;

в подпункте 6:

слова «, предоставленной некоммерческой организации» исключить;

слова «традиционного хозяйствования и занятия промыслами малочисленных народов» заменить словами «традиционной хозяйственной деятельности и занятия традиционными промыслами коренных малочисленных народов Российской Федерации»;

в подпункте 7:

слово «субсидии» заменить словом «субсидий»;

слова «традиционного хозяйствования и занятия промыслами малочисленных народов» заменить словами «традиционной хозяйственной деятельности и занятия традиционными промыслами коренных малочисленных народов Российской Федерации»;

в подпункте 8 после слов «конкурсном отборе» дополнить словами «среди некоммерческих организаций на право получения субсидий в целях осуществления развития традиционной хозяйственной деятельности и занятия традиционными промыслами коренных малочисленных народов Российской Федерации (оленеводство, рыболовство, охота)»;

в подпункте 9 слова «традиционного хозяйствования и занятия промыслами малочисленных народов» заменить словами «традиционной хозяйственной деятельности и занятия традиционными промыслами коренных малочисленных народов Российской Федерации»;

в подпункте 10 слова «традиционного хозяйствования и занятия промыслами малочисленных народов» заменить словами «традиционной хозяйственной деятельности и занятия традиционными промыслами коренных малочисленных народов Российской Федерации»;

в подпункте 11 слова «традиционного хозяйствования и занятия промыслами малочисленных народов» заменить словами «традиционной хозяйственной деятельности и занятия традиционными промыслами коренных малочисленных народов Российской Федерации»;

4) в форме заявления о предоставлении субсидии, утвержденной приказом № 115-мпр:

слова

«ЗАЯВЛЕНИЕ

о предоставлении субсидии»

заменить словами

«ЗАЯВЛЕНИЕ

о предоставлении субсидии в целях осуществления традиционной хозяйственной деятельности и занятия традиционными промыслами коренных малочисленных народов Российской Федерации (оленеводство, рыболовство, охота) на содержание домашних северных оленей»;

слова «традиционного хозяйствования и занятия промыслами малочисленных народов (оленеводство, рыболовство, охота) на содержание домашних северных оленей» заменить словами «традиционной хозяйственной деятельности и занятия традиционными промыслами коренных малочисленных народов Российской Федерации (оленеводство, рыболовство, охота) на содержание домашних северных оленей (далее – субсидия)»;

5) в форме журнала регистрации заявлений о предоставлении субсидий в целях осуществления традиционного хозяйствования и занятия промыслами малочисленных народов (оленеводство, рыболовство, охота) на содержание домашних северных оленей, утвержденной приказом № 115-мпр, слова «ТРАДИЦИОННОГО ХОЗЯЙСТВОВАНИЯ И ЗАНЯТИЯ ПРОМЫСЛАМИ МАЛОЧИСЛЕННЫХ НАРОДОВ» заменить словами «ТРАДИЦИОННОЙ ХОЗЯЙСТВЕННОЙ ДЕЯТЕЛЬНОСТИ И ЗАНЯТИЯ ТРАДИЦИОННЫМИ ПРОМЫСЛАМИ КОРЕННЫХ МАЛОЧИСЛЕННЫХ НАРОДОВ РОССИЙСКОЙ ФЕДЕРАЦИИ»;

6) в форме справки-расчета на предоставление субсидий в целях осуществления традиционного хозяйствования и занятия промыслами малочисленных народов (оленеводство, рыболовство, охота) на содержание домашних северных оленей, утвержденной приказом № 115-мпр, слова «ТРАДИЦИОННОГО ХОЗЯЙСТВОВАНИЯ И ЗАНЯТИЯ ПРОМЫСЛАМИ МАЛОЧИСЛЕННЫХ НАРОДОВ» заменить словами «ТРАДИЦИОННОЙ ХОЗЯЙСТВЕННОЙ ДЕЯТЕЛЬНОСТИ И ЗАНЯТИЯ ТРАДИЦИОННЫМИ ПРОМЫСЛАМИ КОРЕННЫХ МАЛОЧИСЛЕННЫХ НАРОДОВ РОССИЙСКОЙ ФЕДЕРАЦИИ»;

7) в форме соглашения о предоставлении субсидий в целях осуществления традиционного хозяйствования и занятия промыслами малочисленных народов (оленеводство, рыболовство, охота) на содержание домашних северных оленей, утвержденной приказом № 115-мпр:

в индивидуализированном заголовке слова «ТРАДИЦИОННОГО ХОЗЯЙСТВОВАНИЯ И ЗАНЯТИЯ ПРОМЫСЛАМИ МАЛОЧИСЛЕННЫХ НАРОДОВ» заменить словами «ТРАДИЦИОННОЙ ХОЗЯЙСТВЕННОЙ ДЕЯТЕЛЬНОСТИ И ЗАНЯТИЯ ТРАДИЦИОННЫМИ ПРОМЫСЛАМИ КОРЕННЫХ МАЛОЧИСЛЕННЫХ НАРОДОВ РОССИЙСКОЙ ФЕДЕРАЦИИ»;

в преамбуле слова «традиционного хозяйствования и занятиями промыслами малочисленных народов (оленеводство, рыболовство, охота) на содержание

домашних северных оленей, а также субсидий в целях осуществления развития традиционного хозяйствования и занятия промыслами малочисленных народов» заменить словами «традиционной хозяйственной деятельности и занятия традиционными промыслами коренных малочисленных народов Российской Федерации (оленеводство, рыболовство, охота) на содержание домашних северных оленей, а также субсидий в целях осуществления развития традиционной хозяйственной деятельности и занятия традиционными промыслами коренных малочисленных народов Российской Федерации»;

в пункте 1.1 слова «традиционного хозяйствования и занятия промыслами малочисленных народов» заменить словами «традиционной хозяйственной деятельности и занятия традиционными промыслами коренных малочисленных народов Российской Федерации»;

подпункт 3.1.1.1.6 изложить в следующей редакции:

«3.1.1.1.6. Справки, в которой указываются в соответствии с перечнем мест традиционного проживания и традиционной хозяйственной деятельности коренных малочисленных народов Российской Федерации, утвержденным распоряжением Правительства Российской Федерации от 8 мая 2009 года № 631-р, места традиционного проживания коренных малочисленных народов Российской Федерации на территории Иркутской области, где Получатель осуществляет традиционную хозяйственную деятельность и занимается традиционными промыслами коренных малочисленных народов Российской Федерации (оленеводство, рыболовство, охота), подписанной руководителем Получателя.»;

8) в индивидуализированном заголовке формы отчета о целевом использовании субсидии, предоставленной некоммерческой организации в целях осуществления развития традиционного хозяйствования и занятия промыслами малочисленных народов (оленеводство, рыболовство, охота), утвержденной приказом № 115-мпр:

слова «, ПРЕДОСТАВЛЕННОЙ НЕКОММЕРЧЕСКОЙ ОРГАНИЗАЦИИ» исключить;

слова «ТРАДИЦИОННОГО ХОЗЯЙСТВОВАНИЯ И ЗАНЯТИЯ ПРОМЫСЛАМИ МАЛОЧИСЛЕННЫХ НАРОДОВ» заменить словами «ТРАДИЦИОННОЙ ХОЗЯЙСТВЕННОЙ ДЕЯТЕЛЬНОСТИ И ЗАНЯТИЯ ТРАДИЦИОННЫМИ ПРОМЫСЛАМИ КОРЕННЫХ МАЛОЧИСЛЕННЫХ НАРОДОВ РОССИЙСКОЙ ФЕДЕРАЦИИ»;

9) в перечне документов, подтверждающих целевое использование субсидий в целях осуществления развития традиционного хозяйствования и занятия промыслами малочисленных народов (оленеводство, рыболовство, охота), утвержденном приказом № 115-мпр:

в индивидуализированном заголовке слова «ТРАДИЦИОННОГО ХОЗЯЙСТВОВАНИЯ И ЗАНЯТИЯ ПРОМЫСЛАМИ МАЛОЧИСЛЕННЫХ НАРОДОВ» заменить словами «ТРАДИЦИОННОЙ ХОЗЯЙСТВЕННОЙ ДЕЯТЕЛЬНОСТИ И ЗАНЯТИЯ ТРАДИЦИОННЫМИ ПРОМЫСЛАМИ КОРЕННЫХ МАЛОЧИСЛЕННЫХ НАРОДОВ РОССИЙСКОЙ ФЕДЕРАЦИИ»;

в абзаце первом пункта 1 слова «продукции промыслов малочисленных народов» заменить словами «продукции традиционных промыслов коренных малочисленных народов Российской Федерации (далее – продукция промыслов малочисленных народов)»;

в пункте 4:

в абзаце первом слова «традиционного хозяйствования и занятия промыслами малочисленных народов» заменить словами «традиционной хозяйственной деятельности и занятия традиционными промыслами коренных малочисленных народов Российской Федерации»;

в абзаце пятом слова «традиционного хозяйствования и занятия промыслами малочисленных народов» заменить словами «традиционной хозяйственной деятельности и занятия традиционными промыслами коренных малочисленных народов Российской Федерации»;

в пункте 5:

в абзаце первом слова «традиционного хозяйствования и занятия промыслами малочисленных народов» заменить словами «традиционной хозяйственной деятельности и занятия традиционными промыслами коренных малочисленных народов Российской Федерации»;

в абзаце пятом слова «традиционного хозяйствования и занятия промыслами малочисленных народов» заменить словами «традиционной хозяйственной деятельности и занятия традиционными промыслами коренных малочисленных народов Российской Федерации»;

в пункте 6:

в абзаце первом слова «традиционного хозяйствования и занятия промыслами малочисленных народов» заменить словами «традиционной хозяйственной деятельности и занятия традиционными промыслами коренных малочисленных народов Российской Федерации»;

в абзаце четвертом слова «традиционного хозяйствования и занятия промыслами малочисленных народов» заменить словами «традиционной хозяйственной деятельности и занятия традиционными промыслами коренных малочисленных народов Российской Федерации»;

10) в форме заявки на участие в конкурсном отборе, утвержденной приказом № 115-мпр:

слова

«ЗАЯВКА

на участие в конкурсном отборе»

заменить словами

«ЗАЯВКА

на участие в конкурсном отборе среди некоммерческих организаций на право получения субсидий в целях осуществления развития традиционной хозяйственной деятельности и занятия традиционными промыслами коренных малочисленных народов Российской Федерации (оленеводство, рыболовство, охота)»;

слова «традиционного хозяйствования и занятия промыслами малочисленных народов (оленеводство, рыболовство, охота)» заменить словами «традиционной хозяйственной деятельности и занятия традиционными промыслами коренных малочисленных народов Российской Федерации (оленеводство, рыболовство, охота) (далее – субсидия)»;

11) в индивидуализированном заголовке формы журнала регистрации заявок на участие в конкурсном отборе среди некоммерческих организаций на право получения субсидий в целях осуществления развития традиционного хозяйствования и занятия промыслами малочисленных народов (оленеводство, рыболовство, охота), утвержденной приказом № 115-мпр, слова «ТРАДИЦИОННОГО ХОЗЯЙСТВОВАНИЯ И ЗАНЯТИЯ ПРОМЫСЛАМИ МАЛОЧИСЛЕННЫХ НАРОДОВ» заменить словами «ТРАДИЦИОННОЙ ХОЗЯЙСТВЕННОЙ ДЕЯТЕЛЬНОСТИ И ЗАНЯТИЯ ТРАДИЦИОННЫМИ ПРОМЫСЛАМИ КОРЕННЫХ МАЛОЧИСЛЕННЫХ НАРОДОВ РОССИЙСКОЙ ФЕДЕРАЦИИ»;

12) в методике балльной системы оценок некоммерческих организаций, претендующих на право получения субсидий в целях осуществления развития традиционного хозяйствования и занятия промыслами малочисленных народов (оленеводство, рыболовство, охота), утвержденной приказом № 115-мпр:

в индивидуализированном заголовке слова «ТРАДИЦИОННОГО ХОЗЯЙСТВОВАНИЯ И ЗАНЯТИЯ ПРОМЫСЛАМИ МАЛОЧИСЛЕННЫХ НАРОДОВ» заменить словами «ТРАДИЦИОННОЙ ХОЗЯЙСТВЕННОЙ ДЕЯТЕЛЬНОСТИ И ЗАНЯТИЯ ТРАДИЦИОННЫМИ ПРОМЫСЛАМИ КОРЕННЫХ МАЛОЧИСЛЕННЫХ НАРОДОВ РОССИЙСКОЙ ФЕДЕРАЦИИ»;

в пункте 5 слова «на развитие традиционного хозяйствования» заменить словами «в целях осуществления развития традиционной хозяйственной деятельности и занятия традиционными промыслами коренных малочисленных народов Российской Федерации (оленеводство, рыболовство, охота);

13) в форме соглашения о предоставлении субсидий в целях осуществления развития традиционного хозяйствования и занятия промыслами малочисленных народов (оленеводство, рыболовство, охота), утвержденной приказом № 115-мпр:

в индивидуализированном заголовке слова «ТРАДИЦИОННОГО ХОЗЯЙСТВОВАНИЯ И ЗАНЯТИЯ ПРОМЫСЛАМИ МАЛОЧИСЛЕННЫХ НАРОДОВ» заменить словами «ТРАДИЦИОННОЙ ХОЗЯЙСТВЕННОЙ ДЕЯТЕЛЬНОСТИ И ЗАНЯТИЯ ТРАДИЦИОННЫМИ ПРОМЫСЛАМИ КОРЕННЫХ МАЛОЧИСЛЕННЫХ НАРОДОВ РОССИЙСКОЙ ФЕДЕРАЦИИ»;

в преамбуле слова «традиционного хозяйствования и занятиями промыслами малочисленных народов (оленеводство, рыболовство, охота) на содержание домашних северных оленей, а также субсидий в целях осуществления развития традиционного хозяйствования и занятия промыслами малочисленных народов» заменить словами «традиционной хозяйственной деятельности и занятия традиционными промыслами коренных малочисленных народов Российской Федерации (оленеводство, рыболовство, охота) на содержание домашних северных оленей, а также субсидий в целях осуществления развития традиционной хозяйственной деятельности и занятия традиционными промыслами коренных малочисленных народов Российской Федерации»;

в пункте 1.1 слова «традиционного хозяйствования и занятия промыслами малочисленных народов» заменить словами «традиционной хозяйственной деятельности и занятия традиционными промыслами коренных малочисленных народов Российской Федерации»;

в пункте 3.1:

подпункт 3.1.1.1.1 после слов «конкурсном отборе» дополнить словами «среди некоммерческих организаций на право получения субсидий в целях осуществления развития традиционной хозяйственной деятельности и занятия традиционными промыслами коренных малочисленных народов Российской Федерации (оленеводство, рыболовство, охота)»;

в подпункте 3.1.1.1.2 слова «малочисленным народам» заменить словами «коренным малочисленным народам Российской Федерации»;

в подпункте 3.1.1.1.4:

в абзаце втором слова «традиционного хозяйствования и занятия промыслами малочисленных народов» заменить словами «традиционной хозяйственной деятельности и занятия традиционными промыслами коренных малочисленных народов Российской Федерации»;

в абзаце шестом:

слова «продукции промыслов малочисленных народов» заменить словами «продукции традиционных промыслов коренных малочисленных народов Российской Федерации (далее – продукция промыслов малочисленных народов)»;

слова «традиционного хозяйствования и занятия промыслами малочисленных народов» заменить словами «традиционной хозяйственной деятельности и занятия традиционными промыслами коренных малочисленных народов Российской Федерации»;

подпункт 3.1.1.1.6 изложить в следующей редакции:

«3.1.1.1.6. «Справки, в которой указываются в соответствии с перечнем мест традиционного проживания и традиционной хозяйственной деятельности коренных малочисленных народов Российской Федерации, утвержденным распоряжением Правительства Российской Федерации от 8 мая 2009 года № 631-р, места традиционного проживания коренных малочисленных народов Российской Федерации на территории Иркутской области, где Получатель осуществляет традиционную хозяйственную деятельность и занимается традиционными промыслами коренных малочисленных народов Российской Федерации (оленеводство, рыболовство, охота), подписанной руководителем Получателя.»;

в подпункте 3.1.2.4 слова «традиционного хозяйствования и занятия промыслами малочисленных народов» заменить словами «традиционной хозяйственной деятельности и занятия традиционными промыслами коренных малочисленных народов Российской Федерации»;

в подпункте 3.1.2.9 слова «традиционного хозяйствования и занятия промыслами малочисленных народов» заменить словами «традиционной хозяйственной деятельности и занятия традиционными промыслами коренных малочисленных народов Российской Федерации».

2. Внести в приказ министерства сельского хозяйства Иркутской области от 1 марта 2016 года № 21-мпр «Об утверждении Порядка оценки эффективности (результативности) предоставления (использования) субсидий из областного бюджета в целях финансового обеспечения (возмещения) затрат (части затрат), предусмотренных на реализацию мероприятий государственной программы Иркутской области «Развитие сельского хозяйства и регулирование рынков сельскохозяйственной продукции, сырья и продовольствия» на 2014 - 2020 годы»» (далее – приказ № 21-мпр) следующие изменения:

1) индивидуализированный заголовок изложить в следующей редакции:

«об утверждении Порядка оценки эффективности (результативности) предоставления министерством сельского хозяйства Иркутской области субсидий из областного бюджета»;

2) абзац первый преамбулы изложить в следующей редакции:

«В целях эффективного расходования средств из областного бюджета, предусмотренных на реализацию мероприятий государственной программы Иркутской области «Развитие сельского хозяйства и регулирования рынков сельскохозяйственной продукции, сырья и продовольствия» на 2014 – 2020 годы, утвержденной постановлением Правительства Иркутской области от 9 декабря 2013 года № 568-пп, государственной программы Иркутской области «Реализация государственной национальной политики в Иркутской области» на 2014 - 2020 годы, утвержденной постановлением Правительства Иркутской области от 30 декабря 2013 года № 628-пп, руководствуясь статьей 21 Устава Иркутской области,»;

3) пункт 1 изложить в следующей редакции:

«1. Утвердить прилагаемый Порядок оценки эффективности (результативности) предоставления министерством сельского хозяйства Иркутской области субсидий из областного бюджета.»;

4) в Порядке оценки эффективности (результативности) предоставления (использования) субсидий из областного бюджета в целях финансового обеспечения (возмещения) затрат (части затрат), предусмотренных на реализацию мероприятий государственной программы Иркутской области «Развитие сельского хозяйства и регулирование рынков сельскохозяйственной продукции, сырья и продовольствия» на 2014 - 2020 годы, утвержденном приказом № 21-мпр (далее – Порядок):

индивидуализированный заголовок изложить в следующей редакции:

«ПОРЯДОК ОЦЕНКИ ЭФФЕКТИВНОСТИ (РЕЗУЛЬТАТИВНОСТИ) ПРЕДОСТАВЛЕНИЯ МИНИСТЕРСТВОМ СЕЛЬСКОГО ХОЗЯЙСТВА ИРКУТСКОЙ ОБЛАСТИ СУБСИДИЙ ИЗ ОБЛАСТНОГО БЮДЖЕТА»;

пункт 1 изложить в следующей редакции:

«1. Настоящий Порядок разработан в целях эффективного расходования бюджетных средств, предусмотренных на реализацию мероприятий государственной программы Иркутской области «Развитие сельского хозяйства и регулирования рынков сельскохозяйственной продукции, сырья и продовольствия» на 2014 – 2020 годы, утвержденной постановлением Правительства Иркутской области от 9 декабря 2013 года № 568-пп, государственной программы Иркутской области «Реализация государственной национальной политики в Иркутской области» на 2014 – 2020 годы, утвержденной постановлением Правительства Иркутской области от 30 декабря 2013 года № 628-пп (далее – государственная программа), и определяет правила проведения оценки эффективности (результативности) предоставления министерством сельского хозяйства Иркутской области субсидий из областного бюджета (далее - оценка эффективности предоставления субсидий, министерство).»;

абзац шестой пункта 2 изложить в следующей редакции:

«Пi – плановое значение целевого показателя (целевой показатель, предусмотренный соответствующей подпрограммой государственной программы, в случае отсутствия целевого показателя в государственной программе по соответствующему мероприятию государственной программы – фактическое значение предыдущего года на основании данных отчетов предыдущего года);»;

пункт 5 изложить в следующей редакции:

«Отчет о проведении ежегодной оценки эффективности предоставления субсидий министерство предоставляет в министерство финансов Иркутской области и министерство экономического развития Иркутской области в срок до 30 марта года, следующего за отчетным годом, по форме (прилагается).»;

в приложении 1:

нумерационный заголовок изложить в следующей редакции:

«Приложение 1 к Порядку оценки эффективности (результативности) предоставления министерством сельского хозяйства иркутской области субсидий из областного бюджета»;

пункт 9 признать утратившим силу;

дополнить строками следующего содержания:

«		Государственная программа Иркутской области «Реализация государственной национальной политики в Иркутской области» на 2014 - 2020 годы	
	17.	Подпрограмма «Коренные малочисленные народы Российской Федерации, проживающие на территории Иркутской области» на 2018 - 2020 годы	
	17.1.	Основное мероприятие «Оказание содействия сохранению и развитию традиционной хозяйственной деятельности коренных малочисленных народов Российской Федерации: оленеводству, рыболовству, охоте»	
	17.1.1.	Предоставление субсидий в целях осуществления традиционной хозяйственной деятельности и занятия традиционными промыслами коренных малочисленных народов Российской Федерации (оленеводство, рыболовство, охота) на содержание домашних северных оленей	Численность поголовья северных оленей, голов в общинах, получивших субсидии
	17.1.2.	Предоставление субсидий в целях осуществления развития традиционной хозяйственной деятельности и занятия традиционными промыслами коренных малочисленных народов Российской Федерации (оленеводство, рыболовство, охота)	Численность поголовья северных оленей, голов в общинах, получивших субсидии »

Приложение 2 изложить в новой редакции (прилагается).

3. Настоящий приказ подлежит официальному опубликованию в общественно-политической газете «Областная», а также на «Официальном интернет-портале правовой информации» (www.pravo.gov.ru).

4. Настоящий приказ вступает в силу через десять календарных дней после дня его официального опубликования.

Министр сельского хозяйства Иркутской области
И.П. Сумароков

Приложение
к приказу министерства сельского хозяйства
Иркутской области
от 1 ноября 2018 года № 58-мпр

к Порядку оценки эффективности
(результативности)
предоставления министерством сельского
хозяйства Иркутской области субсидий из
областного бюджета

ОТЧЕТ
О ПРОВЕДЕНИИ ЕЖЕГОДНОЙ ОЦЕНКИ ЭФФЕКТИВНОСТИ (РЕЗУЛЬТАТИВНОСТИ) ПРЕДОСТАВЛЕНИЯ МИНИСТЕРСТВОМ СЕЛЬСКОГО ХОЗЯЙСТВА ИРКУТСКОЙ ОБЛАСТИ СУБСИДИЙ ИЗ ОБЛАСТНОГО БЮДЖЕТА В _____ ГОДУ

Наименование субсидии	Наименование показателя		Значение эффективности предоставления субсидии (Эф), %	Тип эффективности (высокая/средняя/удовлетворительная/неудовлетворительная)
	Плановое значение	Фактическое значение		

».

ГРАФИК

личного приема граждан на ноябрь 2018 года

Ф.И.О. должностного лица	Должность	Вопросы (кратко по компетенции)	Число, день недели	Время приема	Адрес приема	Запись по телефону
Авдеев Максим Евгеньевич	министр по регулированию контрактной системы в сфере закупок Иркутской области	в соответствии с положением о министерстве по регулированию контрактной системы в сфере закупок Иркутской области	9 ноября, пятница	10.00-12.00	г. Иркутск, ул. Сухэ-Батора, д. 15	(8-3952) 24-15-55
Сеньков Андрей Владимирович	заместитель министра по регулированию контрактной системы в сфере закупок Иркутской области	по вопросам обеспечения реализации государственной политики в сфере закупок, определения поставщиков (подрядчиков, исполнителей) для заказчиков	19 ноября, понедельник	10.00-12.00	г. Иркутск, ул. Сухэ-Батора, д. 15	(8-3952) 24-15-55
Димке Ирина Николаевна	заместитель министра по регулированию контрактной системы в сфере закупок Иркутской области	по вопросам организации мониторинга закупок, информационного обеспечения контрактной системы в сфере закупок, методологического сопровождения деятельности заказчиков	28 ноября, среда	10.00-12.00	г. Иркутск, ул. Сухэ-Батора, д. 15	(8-3952) 24-15-55

ИНФОРМАЦИЯ

о победителях конкурсного отбора среди крестьянских (фермерских) хозяйств на право получения грантов на развитие семейных животноводческих ферм в Иркутской области в 2018 году

В соответствии с распоряжением министерства сельского хозяйства Иркутской области от 23 октября 2018 года № 223-мр, победителями конкурсного отбора в 2018 году признаны:

№ п/п	Наименование крестьянского (фермерского) хозяйства	Муниципальное образование Иркутской области
1	Хингелов Андрей Иннокентьевич	МО «Осинский район»
2	Балтадонис Александр Сергеевич	МО «Слюдянский район»

Заместитель министра сельского хозяйства Иркутской области
В.О. Козин

МИНИСТЕРСТВО СОЦИАЛЬНОГО РАЗВИТИЯ, ОПЕКИ И ПОПЕЧИТЕЛЬСТВА ИРКУТСКОЙ ОБЛАСТИ

ПРИКАЗ

17 октября 2018 года **№ 53-343/18-мпр**

Иркутск

О внесении изменений в административный регламент предоставления государственной услуги «Предоставление сведений, содержащихся в Реестре организаций, обеспечивающих отдых и оздоровление детей»

В целях приведения в соответствие с законодательством, руководствуясь статьей 21 Устава Иркутской области, Положением о министерстве социального развития, опеки и попечительства Иркутской области, утвержденным постановлением Правительства Иркутской области от 18 сентября 2009 года № 261/40-пп,

П Р И К А З Ы В А Ю:

1. Внести в административный регламент предоставления государственной услуги «Предоставление сведений, содержащихся в Реестре организаций, обеспечивающих отдых и оздоровление детей», утвержденный приказом министерства социального развития, опеки и попечительства Иркутской области от 12 мая 2012 года № 85/1-мпр, следующие изменения:

1) пункт 6 после слов «(далее – министерство)» дополнить словами «или многофункциональный центр предоставления государственных и муниципальных услуг»;

2) пункт 7 дополнить подпунктом «г» следующего содержания:

«г) через многофункциональный центр предоставления государственных и муниципальных услуг.»;

3) пункт 8 изложить в следующей редакции:

«9. Должностное лицо министерства, работники многофункционального центра предоставления государственных и муниципальных услуг (далее – работник многофункционального центра), осуществляющие предоставление информации, должны принять все необходимые меры по предоставлению гражданину исчерпывающей информации по вопросу обращения, в том числе с привлечением других должностных лиц министерства, работников многофункционального центра.»;

4) в абзаце первом пункта 9 после слова «министерства» дополнить словами «, работники многофункционального центра»;

5) в пункте 11:

в абзаце втором после слов «должностные лица министерства» дополнить словами «, работники многофункционального центра», после слов «наименовании министерства» дополнить словами «, многофункционального центра предоставления государственных и муниципальных услуг»;

в абзаце третьем после слов «должностного лица министерства» дополнить словами «, работника многофункционального центра», после слов «должностное лицо министерства» дополнить словами «, другого работника многофункционального центра»;

6) в пункте 12 после слов должностным лицом министерства дополнить словами «, работником многофункционального центра», после слов «Иркутской области» дополнить словами «, руководителю многофункционального центра предоставления государственных и муниципальных услуг»;

7) в пункте 13:

абзац первый после слов «должностными лицами» дополнить словами «, работниками многофункционального центра»;

в абзацах втором, третьем после слова «министерство» дополнить словами «, многофункциональный центр предоставления государственных и муниципальных услуг»;

8) в абзаце первом пункта 14 после слова «министерстве» дополнить словами «, многофункциональном центре предоставления государственных и муниципальных услуг»;

9) пункт 21 изложить в следующей редакции:

«21. При предоставлении государственной услуги министерство не вправе требовать от граждан:

а) осуществления действий, в том числе согласований, необходимых для получения государственной услуги и связанных с обращением в иные государственные органы и организации, за исключением получения услуг, включенных в перечень услуг, которые являются необходимыми и обязательными для предоставления государственных услуг, утвержденный Правительством Иркутской области.

б) представления документов и информации, отсутствие и (или) недостоверность которых не указывались при первоначальном отказе в приеме документов, необходимых для предоставления государственной услуги, либо в предоставлении государственной услуги, за исключением следующих случаев:

изменение требований нормативных правовых актов, касающихся предоставления государственной услуги, после первоначальной подачи заявления о предоставлении государственной услуги;

наличие ошибок в заявлении о предоставлении государственной услуги и документах, поданных гражданином после первоначального отказа в приеме документов, необходимых для предоставления государственной услуги, либо в предоставлении государственной услуги и не включенных в представленный ранее комплект документов;

истечение срока действия документов или изменение информации после первоначального отказа в приеме документов, необходимых для предоставления государственной услуги, либо в предоставлении государственной услуги;

выявление документально подтвержденного факта (признаков) ошибочного или противоправного действия (бездействия) должностного лица министерства, государственного гражданского служащего Иркутской области, работника многофункционального центра, работника организации, предусмотренной частью 1.1 статьи 16 Федерального закона № 210-ФЗ, при первоначальном отказе в приеме документов, необходимых для предоставления государственной услуги, либо в предоставлении государственной услуги, о чем в письменном виде за подписью министра социального развития, опеки и попечительства Иркутской области, руководителя многофункционального центра предоставления государственных и муниципальных услуг при первоначальном отказе в приеме документов, необходимых для предоставления государственной услуги, либо руководителя организации, предусмотренной частью 1.1 статьи 16 Федерального закона № 210-ФЗ, уведомляется гражданин, а также приносятся извинения за доставленные неудобства.»;

10) главу 11 дополнить пунктом 32.1 следующего содержания:

«32.1) Министерство при предоставлении государственной услуги не вправе требовать от граждан:

а) представления документов и информации или осуществления действий, представление или осуществление которых не предусмотрено нормативными правовыми актами, регулирующими отношения, возникающие в связи с предоставлением государственной услуги;

б) представления документов и информации, которые в соответствии с нормативными правовыми актами Российской Федерации, нормативными правовыми актами Иркутской области и муниципальными правовыми актами муниципальных образований Иркутской области находятся в распоряжении государственных органов, предоставляющих государственную услугу, иных государственных органов, органов местного самоуправления муниципальных образований Иркутской области и (или) подведомственных государственным органам и органам местного самоуправления муниципальных образований Иркутской области организаций, участвующих в предоставлении государственных или муниципальных услуг, за исключением документов, указанных в части 6 статьи 7 Федерального закона № 210-ФЗ.»;

11) в пункте 82:

в подпункте «в» слова «документов, не предусмотренных» заменить словами «документов или информации либо осуществления действий, представление или осуществление которых не предусмотрено»;

дополнить подпунктом «к» следующего содержания:

«к) требование у заинтересованного лица при предоставлении государственной услуги документов или информации, отсутствие и (или) недостоверность которых не указывались при первоначальном отказе в приеме документов, необходимых для предоставления государственной услуги, либо в предоставлении государственной услуги, за исключением случаев, предусмотренных пунктом 4 части 1 статьи 7 Федерального закона № 210-ФЗ. В указанном случае досудебное (внесудебное) обжалование заинтересованным лицом решений и действий (бездействия) многофункционального центра, работника многофункционального центра возможно в случае, если на многофункциональный центр, решения и действия (бездействие) которого обжалуются, возложена функция по предоставлению соответствующих государственных услуг в полном объеме в порядке, определенном частью 1.3 статьи 16 Федерального закона № 210-ФЗ.»;

12) в подпункте «г» пункта 84:

в абзаце втором слова «obl_sobes@irmail.ru» заменить словами «obl_sobes@sobes.admirk.ru»;

в абзаце третьем слова «http://sobes.irkobl.ru» заменить словами «http://society.irkobl.ru»;

13) дополнить пунктами 94(1) – 94(2) следующего содержания:

«94(1). В случае признания жалобы подлежащей удовлетворению в ответе заинтересованному лицу, указанном в пункте 94 настоящего Административного регламента, дается информация о действиях, осуществляемых министерством, многофункциональным центром, организацией, предусмотренной частью 1.1 статьи 16 Федерального закона № 210-ФЗ, в целях незамедлительного устранения выявленных нарушений при оказании государственной услуги, а также приносятся извинения за доставленные неудобства и указывается информация о дальнейших действиях, которые необходимо совершить заинтересованному лицу в целях получения государственной услуги.

94(2). В случае признания жалобы не подлежащей удовлетворению в ответе заинтересованному лицу, указанном в пункте 94 настоящего Административного регламента, даются аргументированные разъяснения о причинах принятого решения, а также информация о порядке обжалования принятого решения.»;

14) пункт 96 дополнить подпунктом «г» следующего содержания:

«г) если доводы, на основании которых заинтересованное лицо не согласно с решением и действием (бездействием) министерства, их должностных лиц, государственного гражданского служащего Иркутской области, многофункционального центра, организаций, предусмотренных частью 1.1 статьи 16 Федерального закона № 210-ФЗ, их работников, не подтвердились.».

2. Настоящий приказ подлежит официальному опубликованию в общественно-политической газете «Областная», а также на «Официальном интернет-портале правовой информации» (www.pravo.gov.ru).

3. Настоящий приказ вступает в силу с 18 октября 2018 года, но не ранее чем через десять календарных дней после дня его официального опубликования.

Министр социального развития, опеки и попечительства
Иркутской области
В.А. Родионов

МИНИСТЕРСТВО СОЦИАЛЬНОГО РАЗВИТИЯ, ОПЕКИ И ПОПЕЧИТЕЛЬСТВА ИРКУТСКОЙ ОБЛАСТИ

ПРИКАЗ

17 октября 2018 года **№ 53-344/18-мпр**

Иркутск

О внесении изменений в административный регламент предоставления государственной услуги «Выдача предварительного разрешения опекуну на заключение, попечителю - на дачу согласия на заключение договора о передаче имущества подопечного в пользование на срок более чем пять лет при наличии обстоятельств, свидетельствующих об особой выгоде такого договора, если федеральным законом не установлен иной предельный срок»

В целях приведения в соответствие с законодательством, руководствуясь статьей 21 Устава Иркутской области, Положением о министерстве социального развития, опеки и попечительства Иркутской области, утвержденным постановлением Правительства Иркутской области от 18 сентября 2009 года № 261/40-пп,

П Р И К А З Ы В А Ю:

1. Внести в административный регламент предоставления государственной услуги «Выдача предварительного разрешения опекуну на заключение, попечителю - на дачу согласия на заключение договора о передаче имущества подопечного в пользование на срок более чем пять лет при наличии обстоятельств, свидетельствующих об особой выгоде такого договора, если федеральным законом не установлен иной предельный срок», утвержденный приказом министерства социального развития, опеки и попечительства Иркутской области от 16 мая 2012 года № 89-мпр, следующие изменения:

1) пункт 6 после слов «(месту пребывания)» дополнить словами «, многофункциональный центр предоставления государственных и муниципальных услуг»;

2) пункт 7 дополнить подпунктом «г» следующего содержания:

«г) через многофункциональный центр предоставления государственных и муниципальных услуг.»;

3) пункт 8 изложить в следующей редакции:

«8. Должностное лицо управления министерства, министерства, работники многофункционального центра предоставления государственных и муниципальных услуг (далее – работник многофункционального центра), осуществляющие предоставление информации, должны принять все необходимые меры по предоставлению гражданину исчерпывающей информации по вопросу обращения, в том числе с привлечением других должностных лиц управления министерства, министерства, работников многофункционального центра.»;

4) в абзаце первом пункта 9 после слов «управления министерства, министерства» дополнить словами «, работники многофункционального центра»;

5) пункт 12 изложить в следующей редакции:

«12. При ответах на телефонные звонки должностные лица управления министерства, министерства, работники многофункционального центра подробно и в вежливой (корректной) форме информируют граждан по интересующим их вопросам. Ответ на телефонный звонок начинается с информации о наименовании управления министерства, министерства, многофункционального центра предоставления государственных и муниципальных услуг, в которое позвонил гражданин, фамилии, имени и (если имеется) отчестве лица, принявшего телефонный звонок.

При невозможности должностного лица управления министерства, министерства, работника многофункционального центра, принявшего звонок, самостоятельно ответить на поставленные вопросы, телефонный звонок переадресовывается (переводится) на другое должностное лицо управления министерства, министерства, другого работника многофункционального центра, или же обратившемуся гражданину сообщается телефонный номер, по которому можно получить необходимую информацию.»;

6) в пункте 13 после слов «управления министерства, министерства» дополнить словами «, работником многофункционального центра», после слов «Иркутской области» дополнить словами «, руководителю многофункционального центра предоставления государственных и муниципальных услуг»;

7) в пункте 14:

абзац первый после слов «управления министерства, министерства» дополнить словами «, работниками многофункционального центра»;

в абзацах втором, третьем после слова «министерство» дополнить словами «, многофункциональный центр предоставления государственных и муниципальных услуг»;

8) в абзаце первом пункта 15 после слов «управлениях министерства» дополнить словами «, многофункциональном центре предоставления государственных и муниципальных услуг»;

9) пункт 26 изложить в следующей редакции:

«26. При предоставлении государственной услуги управления министерства не вправе требовать от заявителей либо их представителей:

а) осуществления действий, в том числе согласований, необходимых для получения государственной услуги и связанных с обращением в иные государственные органы и организации, за исключением получения услуг, включенных в перечень услуг, которые являются необходимыми и обязательными для предоставления государственных услуг, утвержденный Правительством Иркутской области.

б) представления документов и информации, отсутствие и (или) недостоверность которых не указывались при первоначальном отказе в приеме документов, необходимых для предоставления государственной услуги, либо в предоставлении государственной услуги, за исключением следующих случаев:

изменение требований нормативных правовых актов, касающихся предоставления государственной услуги, после первоначальной подачи заявления о предоставлении государственной услуги;

наличие ошибок в заявлении о предоставлении государственной услуги и документах, поданных заявителем или его представителем после первоначального отказа в приеме документов, необходимых для предоставления государственной услуги, либо в предоставлении государственной услуги и не включенных в представленный ранее комплект документов;

истечение срока действия документов или изменение информации после первоначального отказа в приеме документов, необходимых для предоставления государственной услуги, либо в предоставлении государственной услуги;

выявление документально подтвержденного факта (признаков) ошибочного или противоправного действия (бездействия) должностного лица управления министерства, министерства, государственного гражданского служащего Иркутской области, работника многофункционального центра, работника организации, предусмотренной частью 1.1 статьи 16 Федерального закона № 210-ФЗ, при первоначальном отказе в приеме документов, необходимых для предоставления государственной услуги, либо в предоставлении государственной услуги, о чем в письменном виде за подписью министра социального развития, опеки и попечительства Иркутской области, руководителя управления министерства, руководителя многофункционального центра предоставления государственных и муниципальных услуг при первоначальном отказе в приеме документов, необходимых для предоставления государственной услуги, либо руководителя организации, предусмотренной частью 1.1 статьи 16 Федерального закона № 210-ФЗ, уведомляется заявитель или его представитель, а также приносятся извинения за доставленные неудобства.»;

10) в пункте 111:

в подпункте «в» слова «документов, не предусмотренных» заменить словами «документов или информации либо осуществления действий, представление или осуществление которых не предусмотрено»;

дополнить подпунктом «к» следующего содержания:

«к) требование у заинтересованного лица при предоставлении государственной услуги документов или информации, отсутствие и (или) недостоверность которых не указывались при первоначальном отказе в приеме документов, необходимых для предоставления государственной услуги, либо в предоставлении государственной услуги, за исключением случаев, предусмотренных пунктом 4 части 1 статьи 7 Федерального закона № 210-ФЗ. В указанном случае досудебное (внесудебное) обжалование заинтересованным лицом решений и действий (бездействия) многофункционального центра, работника многофункционального центра возможно в случае, если на многофункциональный центр, решения и действия (бездействие) которого обжалуются, возложена функция по предоставлению соответствующих государственных услуг в полном объеме в порядке, определенном частью 1.3 статьи 16 Федерального закона № 210-ФЗ.»;

11) в подпункте «г» пункта 113:

в абзаце втором слова «obl_sobes@irmail.ru» заменить словами «obl_sobes@sobes.admirk.ru»;

в абзаце третьем слова «http://sobes.irkobl.ru» заменить словами «http://society.irkobl.ru»;

12) в подпункте «а» пункта 121 слова «указано наименование заявителя – юридического лица» заменить словами «указана фамилия заявителя – физического лица»;

13) дополнить пунктами 123(1) – 123(2) следующего содержания:

«123(1). В случае признания жалобы подлежащей удовлетворению в ответе заинтересованному лицу, указанном в пункте 123 настоящего административного регламента, дается информация о действиях, осуществляемых министерством, многофункциональным центром, организацией, предусмотренной частью 1.1 статьи 16 Федерального закона № 210-ФЗ, в целях незамедлительного устранения выявленных нарушений при оказании государственной услуги, а также приносятся извинения за доставленные неудобства и указывается информация о дальнейших действиях, которые необходимо совершить заинтересованному лицу в целях получения государственной услуги.

123(2). В случае признания жалобы не подлежащей удовлетворению в ответе заинтересованному лицу, указанном в пункте 123 настоящего административного регламента, даются аргументированные разъяснения о причинах принятого решения, а также информация о порядке обжалования принятого решения.»;

14) пункт 125 дополнить подпунктом «г» следующего содержания:

«г) если доводы, на основании которых заинтересованное лицо не согласно с решением и действием (бездействием) министерства, управления министерства, их должностных лиц, государственного гражданского служащего Иркутской области, многофункционального центра, организаций, предусмотренных частью 1.1 статьи 16 Федерального закона № 210-ФЗ, их работников, не подтвердились.».

2. Настоящий приказ подлежит официальному опубликованию в общественно-политической газете «Областная», а также на «Официальном интернет-портале правовой информации» (www.pravo.gov.ru).

3. Настоящий приказ вступает в силу с 18 октября 2018 года, но не ранее чем через десять календарных дней после дня его официального опубликования.

Министр социального развития, опеки и попечительства
Иркутской области
В.А. Родионов

МИНИСТЕРСТВО СОЦИАЛЬНОГО РАЗВИТИЯ, ОПЕКИ И ПОПЕЧИТЕЛЬСТВА ИРКУТСКОЙ ОБЛАСТИ

ПРИКАЗ

17 октября 2018 года **№ 53-345/18-мпр**

Иркутск

О внесении изменений в административный регламент предоставления государственной услуги «Выдача предварительного разрешения на распоряжение средствами материнского (семейного) капитала усыновителями, опекунами или попечителями ребенка (детей)»

В целях приведения в соответствие с законодательством, руководствуясь статьей 21 Устава Иркутской области, Положением о министерстве социального развития, опеки и попечительства Иркутской области, утвержденным постановлением Правительства Иркутской области от 18 сентября 2009 года № 261/40-пп,

П Р И К А З Ы В А Ю:

1. Внести в административный регламент предоставления государственной услуги «Выдача предварительного разрешения на распоряжение средствами материнского (семейного) капитала усыновителями, опекунами или попечителями ребенка (детей)», утвержденный приказом министерства социального развития, опеки и попечительства Иркутской области от 17 мая 2012 года № 94-мпр, следующие изменения:

1) пункт 6 после слов «(месту пребывания)» дополнить словами «, многофункциональный центр предоставления государственных и муниципальных услуг»;

2) пункт 7 дополнить подпунктом «г» следующего содержания:

«г) через многофункциональный центр предоставления государственных и муниципальных услуг.»;

3) пункт 8 изложить в следующей редакции:

«8. Должностное лицо управления министерства, министерства, работники многофункционального центра предоставления государственных и муниципальных услуг (далее – работник многофункционального центра), осуществляющие предоставление информации, должны принять все необходимые меры по предоставлению гражданину исчерпывающей информации по вопросу обращения, в том числе с привлечением других должностных лиц управления министерства, министерства, работников многофункционального центра.»;

4) в абзаце первом пункта 9 после слов «управления министерства, министерства» дополнить словами «, работники многофункционального центра»;

5) пункт 12 изложить в следующей редакции:

«12. При ответах на телефонные звонки должностные лица управления министерства, министерства, работники многофункционального центра подробно и в вежливой (корректной) форме информируют граждан по интересующим их вопросам. Ответ на телефонный звонок начинается с информации о наименовании управления министерства, министерства, многофункционального центра предоставления государственных и муниципальных услуг, в которое позвонил гражданин, фамилии, имени и (если имеется) отчестве лица, принявшего телефонный звонок.

При невозможности должностного лица управления министерства, министерства, работника многофункционального центра, принявшего звонок, самостоятельно ответить на поставленные вопросы, телефонный звонок переадресовывается (переводится) на другое должностное лицо управления министерства, министерства, другого работника многофункционального центра, или же обратившемуся гражданину сообщается телефонный номер, по которому можно получить необходимую информацию.»;

6) в пункте 13 после слов «управления министерства, министерства» дополнить словами «, работником многофункционального центра», после слов «Иркутской области» дополнить словами «, руководителю многофункционального центра предоставления государственных и муниципальных услуг»;

7) в пункте 14:

абзац первый после слов «управления министерства, министерства» дополнить словами «, работниками многофункционального центра»;

в абзацах втором, третьем после слова «министерство» дополнить словами «, многофункциональный центр предоставления государственных и муниципальных услуг»;

8) в абзаце первом пункта 15 после слова «министерстве» дополнить словами «, многофункциональном центре предоставления государственных и муниципальных услуг»;

9) пункт 25 изложить в следующей редакции:

«25. При предоставлении государственной услуги управления министерства не вправе требовать от заявителей либо их представителей:

а) осуществления действий, в том числе согласований, необходимых для получения государственной услуги и связанных с обращением в иные государственные органы и организации, за исключением получения услуг, включенных в перечень услуг, которые являются необходимыми и обязательными для предоставления государственных услуг, утвержденный Правительством Иркутской области.

б) представления документов и информации, отсутствие и (или) недостоверность которых не указывались при первоначальном отказе в приеме документов, необходимых для предоставления государственной услуги, либо в предоставлении государственной услуги, за исключением следующих случаев:

изменение требований нормативных правовых актов, касающихся предоставления государственной услуги, после первоначальной подачи заявления о предоставлении государственной услуги;

наличие ошибок в заявлении о предоставлении государственной услуги и документах, поданных заявителем или его представителем после первоначального отказа в приеме документов, необходимых для предоставления государственной услуги, либо в предоставлении государственной услуги и не включенных в представленный ранее комплект документов;

истечение срока действия документов или изменение информации после первоначального отказа в приеме документов, необходимых для предоставления государственной услуги, либо в предоставлении государственной услуги;

выявление документально подтвержденного факта (признаков) ошибочного или противоправного действия (бездействия) должностного лица управления министерства, министерства, государственного гражданского служащего Иркутской области, работника многофункционального центра, работника организации, предусмотренной частью 1.1 статьи 16 Федерального закона № 210-ФЗ, при первоначальном отказе в приеме документов, необходимых для предоставления государственной услуги, либо в предоставлении государственной услуги, о чем в письменном виде за подписью министра социального развития, опеки и попечительства Иркутской области, руководителя управления министерства, руководителя многофункционального центра предоставления государственных и муниципальных услуг при первоначальном отказе в приеме документов, необходимых для предоставления государственной услуги, либо руководителя организации, предусмотренной частью 1.1 статьи 16 Федерального закона № 210-ФЗ, уведомляется заявитель или его представитель, а также приносятся извинения за доставленные неудобства.»;

10) в пункте 110:

в подпункте «в» слова «документов, не предусмотренных» заменить словами «документов или информации либо осуществления действий, представление или осуществление которых не предусмотрено»;

дополнить подпунктом «к» следующего содержания:

«к) требование у заинтересованного лица при предоставлении государственной услуги документов или информации, отсутствие и (или) недостоверность которых не указывались при первоначальном отказе в приеме документов, необходимых для предоставления государственной услуги, либо в предоставлении государственной услуги, за исключением случаев, предусмотренных пунктом 4 части 1 статьи 7 Федерального закона № 210-ФЗ. В указанном случае досудебное (внесудебное) обжалование заинтересованным лицом решений и действий (бездействия) многофункционального центра, работника многофункционального центра возможно в случае, если на многофункциональный центр, решения и действия (бездействие) которого обжалуются, возложена функция по предоставлению соответствующих государственных услуг в полном объеме в порядке, определенном частью 1.3 статьи 16 Федерального закона № 210-ФЗ.»;

11) в подпункте «г» пункта 112:

в абзаце втором слова «obl_sobes@irmail.ru» заменить словами «obl_sobes@sobes.admirk.ru»;

в абзаце третьем слова «http://sobes.irkobl.ru» заменить словами «http://society.irkobl.ru»;

12) в подпункте «а» пункта 120 слова «указано наименование заявителя – юридического лица» заменить словами «указана фамилия заявителя – физического лица»;

13) дополнить пунктами 122(1) – 122(2) следующего содержания:

«122(1). В случае признания жалобы подлежащей удовлетворению в ответе заинтересованному лицу, указанном в пункте 122 настоящего административного регламента, дается информация о действиях, осуществляемых министерством, многофункциональным центром, организацией, предусмотренной частью 1.1 статьи 16 Федерального закона № 210-ФЗ, в целях незамедлительного устранения выявленных нарушений при оказании государственной услуги, а также приносятся извинения за доставленные неудобства и указывается информация о дальнейших действиях, которые необходимо совершить заинтересованному лицу в целях получения государственной услуги.

122(2). В случае признания жалобы не подлежащей удовлетворению в ответе заинтересованному лицу, указанном в пункте 122 настоящего административного регламента, даются аргументированные разъяснения о причинах принятого решения, а также информация о порядке обжалования принятого решения.»;

14) пункт 124 дополнить подпунктом «г» следующего содержания:

«г) если доводы, на основании которых заинтересованное лицо не согласно с решением и действием (бездействием) министерства, управления министерства, их должностных лиц, государственного гражданского служащего Иркутской области, многофункционального центра, организаций, предусмотренных частью 1.1 статьи 16 Федерального закона № 210-ФЗ, их работников, не подтвердились.».

2. Настоящий приказ подлежит официальному опубликованию в общественно-политической газете «Областная», а также на «Официальном интернет-портале правовой информации» (www.pravo.gov.ru).

3. Настоящий приказ вступает в силу с 18 октября 2018 года, но не ранее чем через десять календарных дней после дня его официального опубликования.

Министр социального развития, опеки и попечительства
Иркутской области
В.А. Родионов

МИНИСТЕРСТВО СОЦИАЛЬНОГО РАЗВИТИЯ, ОПЕКИ И ПОПЕЧИТЕЛЬСТВА ИРКУТСКОЙ ОБЛАСТИ

ПРИКАЗ

17 октября 2018 года **№ 53-346/18-мпр**

Иркутск

О внесении изменений в административный регламент предоставления государственной услуги «Заключение соглашения между родителями, усыновителями либо опекунами (попечителями), организацией для детей-сирот и детей, оставшихся без попечения родителей, и органом опеки и попечительства о временном пребывании ребенка в организации для детей-сирот и детей, оставшихся без попечения родителей»

В целях приведения в соответствие с законодательством, руководствуясь статьей 21 Устава Иркутской области, Положением о министерстве социального развития, опеки и попечительства Иркутской области, утвержденным постановлением Правительства Иркутской области от 18 сентября 2009 года № 261/40-пп,

П Р И К А З Ы В А Ю:

1. Внести в административный регламент предоставления государственной услуги «Заключение соглашения между родителями, усыновителями либо опекунами (попечителями), организацией для детей-сирот и детей, оставшихся без попечения родителей, и органом опеки и попечительства о временном пребывании ребенка в организации для детей-сирот и детей, оставшихся без попечения родителей», утвержденный приказом министерства социального развития, опеки и попечительства Иркутской области от 17 июня 2016 года № 94-мпр, следующие изменения:

1) пункт 6 после слов «(месту пребывания)» дополнить словами «, многофункциональный центр предоставления государственных и муниципальных услуг»;

2) пункт 7 дополнить подпунктом 7.4 следующего содержания:

«7.4) через многофункциональный центр предоставления государственных и муниципальных услуг.»;

3) пункт 8 изложить в следующей редакции:

«8. Должностное лицо управления министерства, министерства, работники многофункционального центра предоставления государственных и муниципальных услуг (далее – работник многофункционального центра), осуществляющие предоставление информации, должны принять все необходимые меры по предоставлению гражданину исчерпывающей информации по вопросу обращения, в том числе с привлечением других должностных лиц управления министерства, министерства, работников многофункционального центра.»;

4) в абзаце первом пункта 9 после слов «управления министерства, министерства» дополнить словами «, работники многофункционального центра»;

5) пункт 12 изложить в следующей редакции:

«12. При ответах на телефонные звонки должностные лица управления министерства, министерства, работники многофункционального центра подробно и в вежливой (корректной) форме информируют граждан по интересующим их вопросам. Ответ на телефонный звонок начинается с информации о наименовании управления министерства, министерства, многофункционального центра предоставления государственных и муниципальных услуг, в которое позвонил гражданин, фамилии, имени и (если имеется) отчестве лица, принявшего телефонный звонок.

При невозможности должностного лица управления министерства, министерства, работника многофункционального центра, принявшего звонок, самостоятельно ответить на поставленные вопросы, телефонный звонок переадресовывается (переводится) на другое должностное лицо управления министерства, министерства, другого работника многофункционального центра, или же обратившемуся гражданину сообщается телефонный номер, по которому можно получить необходимую информацию.»;

6) в пункте 13 после слов «управления министерства, министерства» дополнить словами «, работником многофункционального центра», после слов «Иркутской области» дополнить словами «, руководителю многофункционального центра предоставления государственных и муниципальных услуг»;

7) в пункте 14:

абзац первый после слов «управления министерства, министерства» дополнить словами «, работниками многофункционального центра»;

в абзацах втором, третьем после слова «министерство» дополнить словами «, многофункциональный центр предоставления государственных и муниципальных услуг»;

8) в абзаце первом пункта 15 после слова «министерстве» дополнить словами «, многофункциональном центре предоставления государственных и муниципальных услуг»;

9) пункт 28 изложить в следующей редакции:

«28. При предоставлении государственной услуги управления министерства не вправе требовать от заявителей либо их представителей:

28.1) осуществления действий, в том числе согласований, необходимых для получения государственной услуги и связанных с обращением в иные государственные органы и организации, за исключением получения услуг, включенных в перечень услуг, которые являются необходимыми и обязательными для предоставления государственных услуг, утвержденный Правительством Иркутской области.

28.2) представления документов и информации, отсутствие и (или) недостоверность которых не указывались при первоначальном отказе в приеме документов, необходимых для предоставления государственной услуги, либо в предоставлении государственной услуги, за исключением следующих случаев:

изменение требований нормативных правовых актов, касающихся предоставления государственной услуги, после первоначальной подачи заявления о предоставлении государственной услуги;

наличие ошибок в заявлении о предоставлении государственной услуги и документах, поданных заявителем или его представителем после первоначального отказа в приеме документов, необходимых для предоставления государственной услуги, либо в предоставлении государственной услуги и не включенных в представленный ранее комплект документов;

истечение срока действия документов или изменение информации после первоначального отказа в приеме документов, необходимых для предоставления государственной услуги, либо в предоставлении государственной услуги;

выявление документально подтвержденного факта (признаков) ошибочного или противоправного действия (бездействия) должностного лица управления министерства, министерства, государственного гражданского служащего Иркутской области, работника многофункционального центра, работника организации, предусмотренной частью 1.1 статьи 16 Федерального закона № 210-ФЗ, при первоначальном отказе в приеме документов, необходимых для предоставления государственной услуги, либо в предоставлении государственной услуги, о чем в письменном виде за подписью министра социального развития, опеки и попечительства Иркутской области, руководителя управления министерства, руководителя многофункционального центра предоставления государственных и муниципальных услуг при первоначальном отказе в приеме документов, необходимых для предоставления государственной услуги, либо руководителя организации, предусмотренной частью 1.1 статьи 16 Федерального закона № 210-ФЗ, уведомляется заявитель или его представитель, а также приносятся извинения за доставленные неудобства.»;

10) в пункте 125:

в подпункте 125.1 слова «документов, не предусмотренных» заменить словами «документов или информации либо осуществления действий, представление или осуществление которых не предусмотрено»;

дополнить подпунктом 125.10 следующего содержания:

«125.10) требование у заинтересованного лица при предоставлении государственной услуги документов или информации, отсутствие и (или) недостоверность которых не указывались при первоначальном отказе в приеме документов, необходимых для предоставления государственной услуги, либо в предоставлении государственной услуги, за исключением случаев, предусмотренных пунктом 4 части 1 статьи 7 Федерального закона № 210-ФЗ. В указанном случае досудебное (внесудебное) обжалование заинтересованным лицом решений и действий (бездействия) многофункционального центра, работника многофункционального центра возможно в случае, если на многофункциональный центр, решения и действия (бездействие) которого обжалуются, возложена функция по предоставлению соответствующих государственных услуг в полном объеме в порядке, определенном частью 1.3 статьи 16 Федерального закона № 210-ФЗ.»;

11) в подпункте 127.4:

в абзаце втором слова «obl_sobes@irmail.ru» заменить словами «obl_sobes@sobes.admirk.ru»;

в абзаце третьем слова «http://sobes.irkobl.ru» заменить словами «http://society.irkobl.ru»;

12) дополнить пунктами 137(1) – 137(2) следующего содержания:

«137(1). В случае признания жалобы подлежащей удовлетворению в ответе заинтересованному лицу, указанном в пункте 137 настоящего административного регламента, дается информация о действиях, осуществляемых министерством, многофункциональным центром, организацией, предусмотренной частью 1.1 статьи 16 Федерального закона № 210-ФЗ, в целях незамедлительного устранения выявленных нарушений при оказании государственной услуги, а также приносятся извинения за доставленные неудобства и указывается информация о дальнейших действиях, которые необходимо совершить заинтересованному лицу в целях получения государственной услуги.

137(2). В случае признания жалобы не подлежащей удовлетворению в ответе заинтересованному лицу, указанном в пункте 137 настоящего административного регламента, даются аргументированные разъяснения о причинах принятого решения, а также информация о порядке обжалования принятого решения.»;

13) пункт 139 дополнить подпунктом 139.4 следующего содержания:

«139.4) если доводы, на основании которых заинтересованное лицо не согласно с решением и действием (бездействием) министерства, управления министерства, их должностных лиц, государственного гражданского служащего Иркутской области, многофункционального центра, организаций, предусмотренных частью 1.1 статьи 16 Федерального закона № 210-ФЗ, их работников, не подтвердились.».

2. Настоящий приказ подлежит официальному опубликованию в общественно-политической газете «Областная», а также на «Официальном интернет-портале правовой информации» (www.pravo.gov.ru).

3. Настоящий приказ вступает в силу с 18 октября 2018 года, но не ранее чем через десять календарных дней после дня его официального опубликования.

Министр социального развития, опеки и попечительства
Иркутской области
В.А. Родионов

МИНИСТЕРСТВО СОЦИАЛЬНОГО РАЗВИТИЯ, ОПЕКИ И ПОПЕЧИТЕЛЬСТВА ИРКУТСКОЙ ОБЛАСТИ

ПРИКАЗ

17 октября 2018 года **№ 53-347/18-мпр**

Иркутск

О внесении изменений в административный регламент предоставления государственной услуги «Выдача разрешения на раздельное проживание попечителя с несовершеннолетним подопечным, достигшим шестнадцати лет»

В целях приведения в соответствие с законодательством, руководствуясь статьей 21 Устава Иркутской области, Положением о министерстве социального развития, опеки и попечительства Иркутской области, утвержденным постановлением Правительства Иркутской области от 18 сентября 2009 года № 261/40-пп,

П Р И К А З Ы В А Ю:

1. Внести в административный регламент предоставления государственной услуги «Выдача разрешения на раздельное проживание попечителя с несовершеннолетним подопечным, достигшим шестнадцати лет», утвержденный приказом министерства социального развития, опеки и попечительства Иркутской области от 18 мая 2012 года № 96-мпр, следующие изменения:

1) пункт 6 после слов «(далее – управление министерства)» дополнить словами «, многофункциональный центр предоставления государственных и муниципальных услуг»;

2) пункт 7 дополнить подпунктом «г» следующего содержания:

«г) через многофункциональный центр предоставления государственных и муниципальных услуг.»;

3) пункт 8 изложить в следующей редакции:

«8. Должностное лицо управления министерства, министерства, работники многофункционального центра предоставления государственных и муниципальных услуг (далее – работник многофункционального центра), осуществляющие предоставление информации, должны принять все необходимые меры по предоставлению гражданину исчерпывающей информации по вопросу обращения, в том числе с привлечением других должностных лиц управления министерства, министерства, работников многофункционального центра.»;

4) в абзаце первом пункта 9 после слов «управления министерства, министерства» дополнить словами «, работники многофункционального центра»;

5) пункт 12 изложить в следующей редакции:

«12. При ответах на телефонные звонки должностные лица управления министерства, министерства, работники многофункционального центра подробно и в вежливой (корректной) форме информируют граждан по интересующим их вопросам. Ответ на телефонный звонок начинается с информации о наименовании управления министерства, министерства, многофункционального центра предоставления государственных и муниципальных услуг, в которое позвонил гражданин, фамилии, имени и (если имеется) отчестве лица, принявшего телефонный звонок.

При невозможности должностного лица управления министерства, министерства, работника многофункционального центра, принявшего звонок, самостоятельно ответить на поставленные вопросы, телефонный звонок переадресовывается (переводится) на другое должностное лицо управления министерства, министерства, другого работника многофункционального центра, или же обратившемуся гражданину сообщается телефонный номер, по которому можно получить необходимую информацию.»;

6) в пункте 13 после слов «управления министерства, министерства» дополнить словами «, работником многофункционального центра», после слов «Иркутской области» дополнить словами «, руководителю многофункционального центра предоставления государственных и муниципальных услуг»;

7) в пункте 14:

абзац первый после слов «управления министерства, министерства» дополнить словами «, работниками многофункционального центра»;

в абзацах втором, третьем после слова «министерство» дополнить словами «, многофункциональный центр предоставления государственных и муниципальных услуг»;

8) в абзаце первом пункта 15 после слова «министерстве» дополнить словами «, многофункциональном центре предоставления государственных и муниципальных услуг»;

9) пункт 26 изложить в следующей редакции:

«26. При предоставлении государственной услуги управления министерства не вправе требовать от заявителей:

а) осуществления действий, в том числе согласований, необходимых для получения государственной услуги и связанных с обращением в иные государственные органы и организации, за исключением получения услуг, включенных в перечень услуг, которые являются необходимыми и обязательными для предоставления государственных услуг, утвержденный Правительством Иркутской области.

б) представления документов и информации, отсутствие и (или) недостоверность которых не указывались при первоначальном отказе в приеме документов, необходимых для предоставления государственной услуги, либо в предоставлении государственной услуги, за исключением следующих случаев:

изменение требований нормативных правовых актов, касающихся предоставления государственной услуги, после первоначальной подачи заявления о предоставлении государственной услуги;

наличие ошибок в заявлении о предоставлении государственной услуги и документах, поданных заявителем после первоначального отказа в приеме документов, необходимых для предоставления государственной услуги, либо в предоставлении государственной услуги и не включенных в представленный ранее комплект документов;

истечение срока действия документов или изменение информации после первоначального отказа в приеме документов, необходимых для предоставления государственной услуги, либо в предоставлении государственной услуги;

выявление документально подтвержденного факта (признаков) ошибочного или противоправного действия (бездействия) должностного лица управления министерства, министерства, государственного гражданского служащего Иркутской области, работника многофункционального центра, работника организации, предусмотренной частью 1.1 статьи 16 Федерального закона № 210-ФЗ, при первоначальном отказе в приеме документов, необходимых для предоставления государственной услуги, либо в предоставлении государственной услуги, о чем в письменном виде за подписью министра социального развития, опеки и попечительства Иркутской области, руководителя управления министерства, руководителя многофункционального центра предоставления государственных и муниципальных услуг при первоначальном отказе в приеме документов, необходимых для предоставления государственной услуги, либо руководителя организации, предусмотренной частью 1.1 статьи 16 Федерального закона № 210-ФЗ, уведомляется заявитель, а также приносятся извинения за доставленные неудобства.»;

10) в пункте 107:

в подпункте «в» слова «документов, не предусмотренных» заменить словами «документов или информации либо осуществления действий, представление или осуществление которых не предусмотрено»;

дополнить подпунктом «к» следующего содержания:

«к) требование у заинтересованного лица при предоставлении государственной услуги документов или информации, отсутствие и (или) недостоверность которых не указывались при первоначальном отказе в приеме документов, необходимых для предоставления государственной услуги, либо в предоставлении государственной услуги, за исключением случаев, предусмотренных пунктом 4 части 1 статьи 7 Федерального закона № 210-ФЗ. В указанном случае досудебное (внесудебное) обжалование заинтересованным лицом решений и действий (бездействия) многофункционального центра, работника многофункционального центра возможно в случае, если на многофункциональный центр, решения и действия (бездействие) которого обжалуются, возложена функция по предоставлению соответствующих государственных услуг в полном объеме в порядке, определенном частью 1.3 статьи 16 Федерального закона № 210-ФЗ.»;

11) в подпункте «г» пункта 109:

в абзаце втором слова «obl_sobes@irmail.ru» заменить словами «obl_sobes@sobes.admirk.ru»;

в абзаце третьем слова «http://sobes.irkobl.ru» заменить словами «http://society.irkobl.ru»;

12) в подпункте «а» пункта 117 слова «указано наименование заявителя – юридического лица» заменить словами «указана фамилия заявителя – физического лица»;

13) дополнить пунктами 119(1) – 119(2) следующего содержания:

«119(1). В случае признания жалобы подлежащей удовлетворению в ответе заинтересованному лицу, указанном в пункте 119 настоящего административного регламента, дается информация о действиях, осуществляемых министерством, многофункциональным центром, организацией, предусмотренной частью 1.1 статьи 16 Федерального закона № 210-ФЗ, в целях незамедлительного устранения выявленных нарушений при оказании государственной услуги, а также приносятся извинения за доставленные неудобства и указывается информация о дальнейших действиях, которые необходимо совершить заинтересованному лицу в целях получения государственной услуги.

119(2). В случае признания жалобы не подлежащей удовлетворению в ответе заинтересованному лицу, указанном в пункте 119 настоящего административного регламента, даются аргументированные разъяснения о причинах принятого решения, а также информация о порядке обжалования принятого решения.»;

14) пункт 121 дополнить подпунктом «г» следующего содержания:

«г) если доводы, на основании которых заинтересованное лицо не согласно с решением и действием (бездействием) министерства, управления министерства, их должностных лиц, государственного гражданского служащего Иркутской области, многофункционального центра, организаций, предусмотренных частью 1.1 статьи 16 Федерального закона № 210-ФЗ, их работников, не подтвердились.».

2. Настоящий приказ подлежит официальному опубликованию в общественно-политической газете «Областная», а также на «Официальном интернет-портале правовой информации» (www.pravo.gov.ru).

3. Настоящий приказ вступает в силу с 18 октября 2018 года, но не ранее чем через десять календарных дней после дня его официального опубликования.

Министр социального развития, опеки и попечительства
Иркутской области
В.А. Родионов

МИНИСТЕРСТВО СОЦИАЛЬНОГО РАЗВИТИЯ, ОПЕКИ И ПОПЕЧИТЕЛЬСТВА ИРКУТСКОЙ ОБЛАСТИ

ПРИКАЗ

17 октября 2018 года **№ 53-348/18-мпр**

Иркутск

О внесении изменений в административный регламент предоставления государственной услуги «Дача согласия на контакты ребенка с родителем, родительские права которого ограничены судом»

В целях приведения в соответствие с законодательством, руководствуясь статьей 21 Устава Иркутской области, Положением о министерстве социального развития, опеки и попечительства Иркутской области, утвержденным постановлением Правительства Иркутской области от 18 сентября 2009 года № 261/40-пп,

П Р И К А З Ы В А Ю:

1. Внести в административный регламент предоставления государственной услуги «Дача согласия на контакты ребенка с родителем, родительские права которого ограничены судом», утвержденный приказом министерства социального развития, опеки и попечительства Иркутской области от 18 мая 2012 года № 108-мпр, следующие изменения:

1) пункт 7 после слов «(далее – управление министерства)» дополнить словами «, многофункциональный центр предоставления государственных и муниципальных услуг»;

2) пункт 8 дополнить подпунктом «г» следующего содержания:

«г) через многофункциональный центр предоставления государственных и муниципальных услуг.»;

3) пункт 9 изложить в следующей редакции:

«9. Должностное лицо управления министерства, министерства, работники многофункционального центра предоставления государственных и муниципальных услуг (далее – работник многофункционального центра), осуществляющие предоставление информации, должны принять все необходимые меры по предоставлению гражданину исчерпывающей информации по вопросу обращения, в том числе с привлечением других должностных лиц управления министерства, министерства, работников многофункционального центра.»;

4) в абзаце первом пункта 10 после слов «управления министерства, министерства» дополнить словами «, работники многофункционального центра»;

5) пункт 12 изложить в следующей редакции:

«12. Предоставление информации по телефону осуществляется путем непосредственного общения по телефону.

При ответах на телефонные звонки должностные лица управления министерства, министерства, работники многофункционального центра подробно и в вежливой (корректной) форме информируют граждан по интересующим их вопросам. Ответ на телефонный звонок начинается с информации о наименовании управления министерства, министерства, многофункционального центра предоставления государственных и муниципальных услуг, в которое позвонил гражданин, фамилии, имени и (если имеется) отчестве лица, принявшего телефонный звонок.

При невозможности должностного лица управления министерства, министерства, работника многофункционального центра, принявшего звонок, самостоятельно ответить на поставленные вопросы, телефонный звонок переадресовывается (переводится) на другое должностное лицо управления министерства, министерства, другого работника многофункционального центра, или же обратившемуся гражданину сообщается телефонный номер, по которому можно получить необходимую информацию.»;

6) в пункте 13 после слов «управления министерства, министерства» дополнить словами «, работником многофункционального центра», после слов «Иркутской области» дополнить словами «, руководителю многофункционального центра предоставления государственных и муниципальных услуг»;

7) в пункте 14:

абзац первый после слов «управления министерства, министерства» дополнить словами «, работниками многофункционального центра»;

в абзаце втором после слова «управление министерства» дополнить словами «, министерство, многофункциональный центр предоставления государственных и муниципальных услуг»;

в абзаце третьем после слова «министерство» дополнить словами «, многофункциональный центр предоставления государственных и муниципальных услуг»;

8) в абзаце первом пункта 15 после слов «управлениях министерства» дополнить словами «, многофункциональном центре предоставления государственных и муниципальных услуг»;

9) пункт 26 изложить в следующей редакции:

«26. При предоставлении государственной услуги управления министерства не вправе требовать от граждан или их представителей:

а) осуществления действий, в том числе согласований, необходимых для получения государственной услуги и связанных с обращением в иные государственные органы и организации, за исключением получения услуг, включенных в перечень услуг, которые являются необходимыми и обязательными для предоставления государственных услуг, утвержденный Правительством Иркутской области.

б) представления документов и информации, отсутствие и (или) недостоверность которых не указывались при первоначальном отказе в приеме документов, необходимых для предоставления государственной услуги, либо в предоставлении государственной услуги, за исключением следующих случаев:

изменение требований нормативных правовых актов, касающихся предоставления государственной услуги, после первоначальной подачи заявления о предоставлении государственной услуги;

наличие ошибок в заявлении о предоставлении государственной услуги и документах, поданных гражданином или его представителем после первоначального отказа в приеме документов, необходимых для предоставления государственной услуги, либо в предоставлении государственной услуги и не включенных в представленный ранее комплект документов;

истечение срока действия документов или изменение информации после первоначального отказа в приеме документов, необходимых для предоставления государственной услуги, либо в предоставлении государственной услуги;

выявление документально подтвержденного факта (признаков) ошибочного или противоправного действия (бездействия) должностного лица управления министерства, министерства, государственного гражданского служащего Иркутской области, работника многофункционального центра, работника организации, предусмотренной частью 1.1 статьи 16 Федерального закона № 210-ФЗ, при первоначальном отказе в приеме документов, необходимых для предоставления государственной услуги, либо в предоставлении государственной услуги, о чем в письменном виде за подписью министра социального развития, опеки и попечительства Иркутской области, руководителя управления министерства, руководителя многофункционального центра предоставления государственных и муниципальных услуг при первоначальном отказе в приеме документов, необходимых для предоставления государственной услуги, либо руководителя организации, предусмотренной частью 1.1 статьи 16 Федерального закона № 210-ФЗ, уведомляется гражданин или его представитель, а также приносятся извинения за доставленные неудобства.»;

10) в пункте 101:

в подпункте «в» слова «документов, не предусмотренных» заменить словами «документов или информации либо осуществления действий, представление или осуществление которых не предусмотрено»;

дополнить подпунктом «к» следующего содержания:

«к) требование у заинтересованного лица при предоставлении государственной услуги документов или информации, отсутствие и (или) недостоверность которых не указывались при первоначальном отказе в приеме документов, необходимых для предоставления государственной услуги, либо в предоставлении государственной услуги, за исключением случаев, предусмотренных пунктом 4 части 1 статьи 7 Федерального закона № 210-ФЗ. В указанном случае досудебное (внесудебное) обжалование заинтересованным лицом решений и действий (бездействия) многофункционального центра, работника многофункционального центра возможно в случае, если на многофункциональный центр, решения и действия (бездействие) которого обжалуются, возложена функция по предоставлению соответствующих государственных услуг в полном объеме в порядке, определенном частью 1.3 статьи 16 Федерального закона № 210-ФЗ.»;

11) в подпункте «г» пункта 103:

в абзаце втором слова «obl_sobes@irmail.ru» заменить словами «obl_sobes@sobes.admirk.ru»;

в абзаце третьем слова «http://sobes.irkobl.ru» заменить словами «http://society.irkobl.ru»;

12) в подпункте «а» пункта 111 слова «указано наименование заявителя – юридического лица» заменить словами «указана фамилия заявителя – физического лица»;

13) дополнить пунктами 113(1) – 113(2) следующего содержания:

«113(1). В случае признания жалобы подлежащей удовлетворению в ответе заинтересованному лицу, указанном в пункте 113 настоящего Административного регламента, дается информация о действиях, осуществляемых министерством, многофункциональным центром, организацией, предусмотренной частью 1.1 статьи 16 Федерального закона № 210-ФЗ, в целях незамедлительного устранения выявленных нарушений при оказании государственной услуги, а также приносятся извинения за доставленные неудобства и указывается информация о дальнейших действиях, которые необходимо совершить заинтересованному лицу в целях получения государственной услуги.

113(2). В случае признания жалобы не подлежащей удовлетворению в ответе заинтересованному лицу, указанном в пункте 113 настоящего Административного регламента, даются аргументированные разъяснения о причинах принятого решения, а также информация о порядке обжалования принятого решения.»;

14) пункт 115 дополнить подпунктом «г» следующего содержания:

«г) если доводы, на основании которых заинтересованное лицо не согласно с решением и действием (бездействием) министерства, управления министерства, их должностных лиц, государственного гражданского служащего Иркутской области, многофункционального центра, организаций, предусмотренных частью 1.1 статьи 16 Федерального закона № 210-ФЗ, их работников, не подтвердились.».

2. Настоящий приказ подлежит официальному опубликованию в общественно-политической газете «Областная», а также на «Официальном интернет-портале правовой информации» (www.pravo.gov.ru).

3. Настоящий приказ вступает в силу с 18 октября 2018 года, но не ранее чем через десять календарных дней после дня его официального опубликования.

Министр социального развития, опеки и попечительства
Иркутской области
В.А. Родионов

МИНИСТЕРСТВО СОЦИАЛЬНОГО РАЗВИТИЯ, ОПЕКИ И ПОПЕЧИТЕЛЬСТВА ИРКУТСКОЙ ОБЛАСТИ

ПРИКАЗ

17 октября 2018 года **№ 53-349/18-мпр**

Иркутск

О внесении изменений в административный регламент предоставления государственной услуги «Освобождение гражданина от исполнения обязанностей опекуна (попечителя) по его просьбе»

В целях приведения в соответствие с законодательством, руководствуясь статьей 21 Устава Иркутской области, Положением о министерстве социального развития, опеки и попечительства Иркутской области, утвержденным постановлением Правительства Иркутской области от 18 сентября 2009 года № 261/40-пп,

П Р И К А З Ы В А Ю:

1. Внести в административный регламент предоставления государственной услуги «Освобождение гражданина от исполнения обязанностей опекуна (попечителя) по его просьбе», утвержденный приказом министерства социального развития, опеки и попечительства Иркутской области от 18 мая 2012 года № 109-мпр, следующие изменения:

1) пункт 6 после слов «(далее – управление министерства)» дополнить словами «, многофункциональный центр предоставления государственных и муниципальных услуг»;

2) пункт 7 дополнить подпунктом «г» следующего содержания:

«г) через многофункциональный центр предоставления государственных и муниципальных услуг.»;

3) пункт 8 изложить в следующей редакции:

«8. Должностное лицо управления министерства, министерства, работники многофункционального центра предоставления государственных и муниципальных услуг (далее – работник многофункционального центра), осуществляющие предоставление информации, должны принять все необходимые меры по предоставлению гражданину исчерпывающей информации по вопросу обращения, в том числе с привлечением других должностных лиц управления министерства, министерства, работников многофункционального центра.»;

4) в абзаце первом пункта 9 после слов «управления министерства, министерства» дополнить словами «, работники многофункционального центра»;

5) пункт 11 изложить в следующей редакции:

«11. Предоставление информации по телефону осуществляется путем непосредственного общения по телефону.

При ответах на телефонные звонки должностные лица управления министерства, министерства, работники многофункционального центра подробно и в вежливой (корректной) форме информируют граждан по интересующим их вопросам. Ответ на телефонный звонок начинается с информации о наименовании управления министерства, министерства, многофункционального центра предоставления государственных и муниципальных услуг, в которое позвонил гражданин, фамилии, имени и (если имеется) отчестве лица, принявшего телефонный звонок.

При невозможности должностного лица управления министерства, министерства, работника многофункционального центра, принявшего звонок, самостоятельно ответить на поставленные вопросы, телефонный звонок переадресовывается (переводится) на другое должностное лицо управления министерства, министерства, другого работника многофункционального центра, или же обратившемуся гражданину сообщается телефонный номер, по которому можно получить необходимую информацию.»;

6) в пункте 12 после слов «управления министерства, министерства» дополнить словами «, работником многофункционального центра», после слов «Иркутской области» дополнить словами «, руководителю многофункционального центра предоставления государственных и муниципальных услуг»;

7) в пункте 13:

абзац первый после слов «управления министерства, министерства» дополнить словами «, работниками многофункционального центра»;

в абзацах втором, третьем после слова «министерство» дополнить словами «, многофункциональный центр предоставления государственных и муниципальных услуг»;

8) в абзаце первом пункта 14 после слов «управлениях министерства» дополнить словами «, многофункциональном центре предоставления государственных и муниципальных услуг»;

9) пункт 25 изложить в следующей редакции:

«25. При предоставлении государственной услуги управления министерства не вправе требовать от граждан:

а) осуществления действий, в том числе согласований, необходимых для получения государственной услуги и связанных с обращением в иные государственные органы и организации, за исключением получения услуг, включенных в перечень услуг, которые являются необходимыми и обязательными для предоставления государственных услуг, утвержденный Правительством Иркутской области.

б) представления документов и информации, отсутствие и (или) недостоверность которых не указывались при первоначальном отказе в приеме документов, необходимых для предоставления государственной услуги, либо в предоставлении государственной услуги, за исключением следующих случаев:

изменение требований нормативных правовых актов, касающихся предоставления государственной услуги, после первоначальной подачи заявления о предоставлении государственной услуги;

наличие ошибок в заявлении о предоставлении государственной услуги и документах, поданных гражданином после первоначального отказа в приеме документов, необходимых для предоставления государственной услуги, либо в предоставлении государственной услуги и не включенных в представленный ранее комплект документов;

истечение срока действия документов или изменение информации после первоначального отказа в приеме документов, необходимых для предоставления государственной услуги, либо в предоставлении государственной услуги;

выявление документально подтвержденного факта (признаков) ошибочного или противоправного действия (бездействия) должностного лица управления министерства, министерства, государственного гражданского служащего Иркутской области, работника многофункционального центра, работника организации, предусмотренной частью 1.1 статьи 16 Федерального закона № 210-ФЗ, при первоначальном отказе в приеме документов, необходимых для предоставления государственной услуги, либо в предоставлении государственной услуги, о чем в письменном виде за подписью министра социального развития, опеки и попечительства Иркутской области, руководителя управления министерства, руководителя многофункционального центра предоставления государственных и муниципальных услуг при первоначальном отказе в приеме документов, необходимых для предоставления государственной услуги, либо руководителя организации, предусмотренной частью 1.1 статьи 16 Федерального закона № 210-ФЗ, уведомляется гражданин, а также приносятся извинения за доставленные неудобства.»;

10) в пункте 97:

в подпункте «в» слова «документов, не предусмотренных» заменить словами «документов или информации либо осуществления действий, представление или осуществление которых не предусмотрено»;

дополнить подпунктом «к» следующего содержания:

«к) требование у заинтересованного лица при предоставлении государственной услуги документов или информации, отсутствие и (или) недостоверность которых не указывались при первоначальном отказе в приеме документов, необходимых для предоставления государственной услуги, либо в предоставлении государственной услуги, за исключением случаев, предусмотренных пунктом 4 части 1 статьи 7 Федерального закона № 210-ФЗ. В указанном случае досудебное (внесудебное) обжалование заинтересованным лицом решений и действий (бездействия) многофункционального центра, работника многофункционального центра возможно в случае, если на многофункциональный центр, решения и действия (бездействие) которого обжалуются, возложена функция по предоставлению соответствующих государственных услуг в полном объеме в порядке, определенном частью 1.3 статьи 16 Федерального закона № 210-ФЗ.»;

11) в подпункте «г» пункта 99:

в абзаце втором слова «obl_sobes@irmail.ru» заменить словами «obl_sobes@sobes.admirk.ru»;

в абзаце третьем слова «http://sobes.irkobl.ru» заменить словами «http://society.irkobl.ru»;

12) в подпункте «а» пункта 107 слова «указано наименование заявителя – юридического лица» заменить словами «указана фамилия заявителя – физического лица»;

13) дополнить пунктами 109(1) – 109(2) следующего содержания:

«109(1). В случае признания жалобы подлежащей удовлетворению в ответе заинтересованному лицу, указанном в пункте 109 настоящего Административного регламента, дается информация о действиях, осуществляемых министерством, многофункциональным центром, организацией, предусмотренной частью 1.1 статьи 16 Федерального закона № 210-ФЗ, в целях незамедлительного устранения выявленных нарушений при оказании государственной услуги, а также приносятся извинения за доставленные неудобства и указывается информация о дальнейших действиях, которые необходимо совершить заинтересованному лицу в целях получения государственной услуги.

109(2). В случае признания жалобы не подлежащей удовлетворению в ответе заинтересованному лицу, указанном в пункте 109 настоящего Административного регламента, даются аргументированные разъяснения о причинах принятого решения, а также информация о порядке обжалования принятого решения.»;

14) пункт 111 дополнить подпунктом «г» следующего содержания:

«г) если доводы, на основании которых заинтересованное лицо не согласно с решением и действием (бездействием) министерства, управления министерства, их должностных лиц, государственного гражданского служащего Иркутской области, многофункционального центра, организаций, предусмотренных частью 1.1 статьи 16 Федерального закона № 210-ФЗ, их работников, не подтвердились.».

2. Настоящий приказ подлежит официальному опубликованию в общественно-политической газете «Областная», а также на «Официальном интернет-портале правовой информации» (www.pravo.gov.ru).

3. Настоящий приказ вступает в силу с 18 октября 2018 года, но не ранее чем через десять календарных дней после дня его официального опубликования.

Министр социального развития, опеки и попечительства
Иркутской области
В.А. Родионов

МИНИСТЕРСТВО СОЦИАЛЬНОГО РАЗВИТИЯ, ОПЕКИ И ПОПЕЧИТЕЛЬСТВА ИРКУТСКОЙ ОБЛАСТИ

ПРИКАЗ

17 октября 2018 года **№ 53-350/18-мпр**

Иркутск

О внесении изменений в административный регламент предоставления государственной услуги «Выдача разрешения опекуну или попечителю безвозмездно пользоваться имуществом подопечного в своих интересах в случаях, установленных законодательством»

В целях приведения в соответствие с законодательством, руководствуясь статьей 21 Устава Иркутской области, Положением о министерстве социального развития, опеки и попечительства Иркутской области, утвержденным постановлением Правительства Иркутской области от 18 сентября 2009 года № 261/40-пп,

П Р И К А З Ы В А Ю:

1. Внести в административный регламент предоставления государственной услуги «Выдача разрешения опекуну или попечителю безвозмездно пользоваться имуществом подопечного в своих интересах в случаях, установленных законодательством», утвержденный приказом министерства социального развития, опеки и попечительства Иркутской области от 18 мая 2012 года № 113-мпр, следующие изменения:

1) пункт 6 после слов «(далее – управление министерства)» дополнить словами «, многофункциональный центр предоставления государственных и муниципальных услуг»;

2) пункт 7 дополнить подпунктом «г» следующего содержания:

«г) через многофункциональный центр предоставления государственных и муниципальных услуг.»;

3) пункт 8 изложить в следующей редакции:

«8. Должностное лицо управления министерства, министерства, работники многофункционального центра предоставления государственных и муниципальных услуг (далее – работник многофункционального центра), осуществляющие предоставление информации, должны принять все необходимые меры по предоставлению гражданину исчерпывающей информации по вопросу обращения, в том числе с привлечением других должностных лиц управления министерства, министерства, работников многофункционального центра.»;

4) в абзаце первом пункта 9 после слов «управления министерства, министерства» дополнить словами «, работники многофункционального центра»;

5) пункт 12 изложить в следующей редакции:

«12. При ответах на телефонные звонки должностные лица управления министерства, министерства, работники многофункционального центра подробно и в вежливой (корректной) форме информируют граждан по интересующим их вопросам. Ответ на телефонный звонок начинается с информации о наименовании управления министерства, министерства, многофункционального центра предоставления государственных и муниципальных услуг, в которое позвонил гражданин, фамилии, имени и (если имеется) отчестве лица, принявшего телефонный звонок.

При невозможности должностного лица управления министерства, министерства, работника многофункционального центра, принявшего звонок, самостоятельно ответить на поставленные вопросы, телефонный звонок переадресовывается (переводится) на другое должностное лицо управления министерства, министерства, другого работника многофункционального центра, или же обратившемуся гражданину сообщается телефонный номер, по которому можно получить необходимую информацию.»;

6) в пункте 13 после слов «управления министерства, министерства» дополнить словами «, работником многофункционального центра», после слов «Иркутской области» дополнить словами «, руководителю многофункционального центра предоставления государственных и муниципальных услуг»;

7) в пункте 14:

абзац первый после слов «управления министерства, министерства» дополнить словами «, работниками многофункционального центра»;

в абзацах втором, третьем после слова «министерство» дополнить словами «, многофункциональный центр предоставления государственных и муниципальных услуг»;

8) в абзаце первом пункта 15 после слов «управлениях министерства» дополнить словами «, многофункциональном центре предоставления государственных и муниципальных услуг»;

9) пункт 26 изложить в следующей редакции:

«26. При предоставлении государственной услуги управления министерства не вправе требовать от граждан:

а) осуществления действий, в том числе согласований, необходимых для получения государственной услуги и связанных с обращением в иные государственные органы и организации, за исключением получения услуг, включенных в перечень услуг, которые являются необходимыми и обязательными для предоставления государственных услуг, утвержденный Правительством Иркутской области.

б) представления документов и информации, отсутствие и (или) недостоверность которых не указывались при первоначальном отказе в приеме документов, необходимых для предоставления государственной услуги, либо в предоставлении государственной услуги, за исключением следующих случаев:

изменение требований нормативных правовых актов, касающихся предоставления государственной услуги, после первоначальной подачи заявления о предоставлении государственной услуги;

наличие ошибок в заявлении о предоставлении государственной услуги и документах, поданных гражданином после первоначального отказа в приеме документов, необходимых для предоставления государственной услуги, либо в предоставлении государственной услуги и не включенных в представленный ранее комплект документов;

истечение срока действия документов или изменение информации после первоначального отказа в приеме документов, необходимых для предоставления государственной услуги, либо в предоставлении государственной услуги;

выявление документально подтвержденного факта (признаков) ошибочного или противоправного действия (бездействия) должностного лица управления министерства, министерства, государственного гражданского служащего Иркутской области, работника многофункционального центра, работника организации, предусмотренной частью 1.1 статьи 16 Федерального закона № 210-ФЗ, при первоначальном отказе в приеме документов, необходимых для предоставления государственной услуги, либо в предоставлении государственной услуги, о чем в письменном виде за подписью министра социального развития, опеки и попечительства Иркутской области, руководителя управления министерства, руководителя многофункционального центра предоставления государственных и муниципальных услуг при первоначальном отказе в приеме документов, необходимых для предоставления государственной услуги, либо руководителя организации, предусмотренной частью 1.1 статьи 16 Федерального закона № 210-ФЗ, уведомляется гражданин, а также приносятся извинения за доставленные неудобства.»;

10) в пункте 103:

в подпункте «в» слова «документов, не предусмотренных» заменить словами «документов или информации либо осуществления действий, представление или осуществление которых не предусмотрено»;

дополнить подпунктом «к» следующего содержания:

«к) требование у заинтересованного лица при предоставлении государственной услуги документов или информации, отсутствие и (или) недостоверность которых не указывались при первоначальном отказе в приеме документов, необходимых для предоставления государственной услуги, либо в предоставлении государственной услуги, за исключением случаев, предусмотренных пунктом 4 части 1 статьи 7 Федерального закона № 210-ФЗ. В указанном случае досудебное (внесудебное) обжалование заинтересованным лицом решений и действий (бездействия) многофункционального центра, работника многофункционального центра возможно в случае, если на многофункциональный центр, решения и действия (бездействие) которого обжалуются, возложена функция по предоставлению соответствующих государственных услуг в полном объеме в порядке, определенном частью 1.3 статьи 16 Федерального закона № 210-ФЗ.»;

11) в подпункте «г» пункта 105:

в абзаце втором слова «obl_sobes@irmail.ru» заменить словами «obl_sobes@sobes.admirk.ru»;

в абзаце третьем слова «http://sobes.irkobl.ru» заменить словами «http://society.irkobl.ru»;

12) в подпункте «а» пункта 113 слова «указано наименование заявителя – юридического лица» заменить словами «указана фамилия заявителя – физического лица»;

13) дополнить пунктами 115(1) – 115(2) следующего содержания:

«115(1). В случае признания жалобы подлежащей удовлетворению в ответе заинтересованному лицу, указанном в пункте 115 настоящего Административного регламента, дается информация о действиях, осуществляемых министерством, многофункциональным центром, организацией, предусмотренной частью 1.1 статьи 16 Федерального закона № 210-ФЗ, в целях незамедлительного устранения выявленных нарушений при оказании государственной услуги, а также приносятся извинения за доставленные неудобства и указывается информация о дальнейших действиях, которые необходимо совершить заинтересованному лицу в целях получения государственной услуги.

115(2). В случае признания жалобы не подлежащей удовлетворению в ответе заинтересованному лицу, указанном в пункте 115 настоящего Административного регламента, даются аргументированные разъяснения о причинах принятого решения, а также информация о порядке обжалования принятого решения.»;

14) пункт 117 дополнить подпунктом «г» следующего содержания:

«г) если доводы, на основании которых заинтересованное лицо не согласно с решением и действием (бездействием) министерства, управления министерства, их должностных лиц, государственного гражданского служащего Иркутской области, многофункционального центра, организаций, предусмотренных частью 1.1 статьи 16 Федерального закона № 210-ФЗ, их работников, не подтвердились.».

2. Настоящий приказ подлежит официальному опубликованию в общественно-политической газете «Областная», а также на «Официальном интернет-портале правовой информации» (www.pravo.gov.ru).

3. Настоящий приказ вступает в силу с 18 октября 2018 года, но не ранее чем через десять календарных дней после дня его официального опубликования.

Министр социального развития, опеки и попечительства
Иркутской области
В.А. Родионов

МИНИСТЕРСТВО СОЦИАЛЬНОГО РАЗВИТИЯ, ОПЕКИ И ПОПЕЧИТЕЛЬСТВА ИРКУТСКОЙ ОБЛАСТИ

ПРИКАЗ

17 октября 2018 года № 53-351/18-мпр

Иркутск

О внесении изменений в административный регламент предоставления государственной услуги «Назначение управляющего имуществом гражданина, признанного судом безвестно отсутствующим, отсутствующего гражданина до истечения года со дня получения сведений о месте его пребывания»

В целях приведения в соответствие с законодательством, руководствуясь статьей 21 Устава Иркутской области, Положением о министерстве социального развития, опеки и попечительства Иркутской области, утвержденным постановлением Правительства Иркутской области от 18 сентября 2009 года № 261/40-пп,

П Р И К А З Ы В А Ю:

1. Внести в административный регламент предоставления государственной услуги «Назначение управляющего имуществом гражданина, признанного судом безвестно отсутствующим, отсутствующего гражданина до истечения года со дня получения сведений о месте его пребывания», утвержденный приказом министерства социального развития, опеки и попечительства Иркутской области от 24 мая 2012 года № 121-мпр, следующие изменения:

1) пункт 6 после слов «(месту пребывания)» дополнить словами «, многофункциональный центр предоставления государственных и муниципальных услуг»;

2) пункт 7 дополнить подпунктом «г» следующего содержания:

«г) через многофункциональный центр предоставления государственных и муниципальных услуг.»;

3) пункт 8 изложить в следующей редакции:

«8. Должностное лицо управления министерства, министерства, работники многофункционального центра предоставления государственных и муниципальных услуг (далее – работник многофункционального центра), осуществляющие предоставление информации, должны принять все необходимые меры по предоставлению гражданину исчерпывающей информации по вопросу обращения, в том числе с привлечением других должностных лиц управления министерства, министерства, работников многофункционального центра.»;

4) в абзаце первом пункта 9 после слов «управления министерства, министерства» дополнить словами «, работники многофункционального центра»;

5) пункт 11 изложить в следующей редакции:

«11. Предоставление информации по телефону осуществляется путем непосредственного общения по телефону.

При ответах на телефонные звонки должностные лица управления министерства, министерства, работники многофункционального центра подробно и в вежливой (корректной) форме информируют граждан по интересующим их вопросам. Ответ на телефонный звонок начинается с информации о наименовании управления министерства, министерства, многофункционального центра предоставления государственных и муниципальных услуг, в которое позвонил гражданин, фамилии, имени и (если имеется) отчестве лица, принявшего телефонный звонок.

При невозможности должностного лица управления министерства, министерства, работника многофункционального центра, принявшего звонок, самостоятельно ответить на поставленные вопросы, телефонный звонок переадресовывается (переводится) на другое должностное лицо управления министерства, министерства, другого работника многофункционального центра, или же обратившемуся гражданину сообщается телефонный номер, по которому можно получить необходимую информацию.»;

6) в пункте 12 после слов «управления министерства, министерства» дополнить словами «, работником многофункционального центра», после слов «Иркутской области» дополнить словами «, руководителю многофункционального центра предоставления государственных и муниципальных услуг»;

7) в пункте 13:

абзац первый после слов «управления министерства, министерства» дополнить словами «, работниками многофункционального центра»;

в абзацах втором, третьем после слова «министерство» дополнить словами «, многофункциональный центр предоставления государственных и муниципальных услуг»;

8) в абзаце первом пункта 14 после слова «министерстве» дополнить словами «, многофункциональном центре предоставления государственных и муниципальных услуг»;

9) пункт 24(1) изложить в следующей редакции:

«24(1). При предоставлении государственной услуги управления министерства не вправе требовать от заявителей либо их представителей:

а) осуществления действий, в том числе согласований, необходимых для получения государственной услуги и связанных с обращением в иные государственные органы и организации, за исключением получения услуг, включенных в перечень услуг, которые являются необходимыми и обязательными для предоставления государственных услуг, утвержденный Правительством Иркутской области.

б) представления документов и информации, отсутствие и (или) недостоверность которых не указывались при первоначальном отказе в приеме документов, необходимых для предоставления государственной услуги, либо в предоставлении государственной услуги, за исключением следующих случаев:

изменение требований нормативных правовых актов, касающихся предоставления государственной услуги, после первоначальной подачи заявления о предоставлении государственной услуги;

наличие ошибок в заявлении о предоставлении государственной услуги и документах, поданных заявителем или его представителем после первоначального отказа в приеме документов, необходимых для предоставления государственной услуги, либо в предоставлении государственной услуги и не включенных в представленный ранее комплект документов;

истечение срока действия документов или изменение информации после первоначального отказа в приеме документов, необходимых для предоставления государственной услуги, либо в предоставлении государственной услуги;

выявление документально подтвержденного факта (признаков) ошибочного или противоправного действия (бездействия) должностного лица управления министерства, министерства, государственного гражданского служащего Иркутской области, работника многофункционального центра, работника организации, предусмотренной частью 1.1 статьи 16 Федерального закона № 210-ФЗ, при первоначальном отказе в приеме документов, необходимых для предоставления государственной услуги, либо в предоставлении государственной услуги, о чем в письменном виде за подписью министра социального развития, опеки и попечительства Иркутской области, руководителя управления министерства, руководителя многофункционального центра предоставления государственных и муниципальных услуг при первоначальном отказе в приеме документов, необходимых для предоставления государственной услуги, либо руководителя организации, предусмотренной частью 1.1 статьи 16 Федерального закона № 210-ФЗ, уведомляется заявитель или его представитель, а также приносятся извинения за доставленные неудобства.»;

10) в пункте 97:

в подпункте «в» слова «документов, не предусмотренных» заменить словами «документов или информации либо осуществления действий, представление или осуществление которых не предусмотрено»;

дополнить подпунктом «к» следующего содержания:

«к) требование у заинтересованного лица при предоставлении государственной услуги документов или информации, отсутствие и (или) недостоверность которых не указывались при первоначальном отказе в приеме документов, необходимых для предоставления государственной услуги, либо в предоставлении государственной услуги, за исключением случаев, предусмотренных пунктом 4 части 1 статьи 7 Федерального закона № 210-ФЗ. В указанном случае досудебное (внесудебное) обжалование заинтересованным лицом решений и действий (бездействия) многофункционального центра, работника многофункционального центра возможно в случае, если на многофункциональный центр, решения и действия (бездействие) которого обжалуются, возложена функция по предоставлению соответствующих государственных услуг в полном объеме в порядке, определенном частью 1.3 статьи 16 Федерального закона № 210-ФЗ.»;

11) в подпункте «г» пункта 99:

в абзаце втором слова «obl_sobes@irmail.ru» заменить словами «obl_sobes@sobes.admirk.ru»;

в абзаце третьем слова «http://sobes.irkobl.ru» заменить словами «http://society.irkobl.ru»;

12) в подпункте «а» пункта 107 слова «указано наименование заявителя - юридического лица» заменить словами «указаны фамилия заявителя - физического лица либо наименование заявителя - юридического лица»;

13) дополнить пунктами 109(1) – 109(2) следующего содержания:

«109(1). В случае признания жалобы подлежащей удовлетворению в ответе заинтересованному лицу, указанном в пункте 109 настоящего Административного регламента, дается информация о действиях, осуществляемых министерством, многофункциональным центром, организацией, предусмотренной частью 1.1 статьи 16 Федерального закона № 210-ФЗ, в целях незамедлительного устранения выявленных нарушений при оказании государственной услуги, а также приносятся извинения за доставленные неудобства и указывается информация о дальнейших действиях, которые необходимо совершить заинтересованному лицу в целях получения государственной услуги.

109(2). В случае признания жалобы не подлежащей удовлетворению в ответе заинтересованному лицу, указанном в пункте 109 настоящего Административного регламента, даются аргументированные разъяснения о причинах принятого решения, а также информация о порядке обжалования принятого решения.»;

14) пункт 111 дополнить подпунктом «г» следующего содержания:

«г) если доводы, на основании которых заинтересованное лицо не согласно с решением и действием (бездействием) министерства, управления министерства, их должностных лиц, государственного гражданского служащего Иркутской области, многофункционального центра, организаций, предусмотренных частью 1.1 статьи 16 Федерального закона № 210-ФЗ, их работников, не подтвердились.».

2. Настоящий приказ подлежит официальному опубликованию в общественно-политической газете «Областная», а также на «Официальном интернет-портале правовой информации» (www.pravo.gov.ru).

3. Настоящий приказ вступает в силу с 18 октября 2018 года, но не ранее чем через десять календарных дней после дня его официального опубликования.

Министр социального развития, опеки и попечительства
Иркутской области
В.А. Родионов

МИНИСТЕРСТВО СОЦИАЛЬНОГО РАЗВИТИЯ, ОПЕКИ И ПОПЕЧИТЕЛЬСТВА ИРКУТСКОЙ ОБЛАСТИ

ПРИКАЗ

17 октября 2018 года № 53-352/18-мпр

Иркутск

О внесении изменений в административный регламент предоставления государственной услуги «Дача согласия на установление отцовства в отношении лица, достигшего возраста восемнадцати лет, признанного судом недееспособным»

В целях приведения в соответствие с законодательством, руководствуясь статьей 21 Устава Иркутской области, Положением о министерстве социального развития, опеки и попечительства Иркутской области, утвержденным постановлением Правительства Иркутской области от 18 сентября 2009 года № 261/40-пп,

П Р И К А З Ы В А Ю:

1. Внести в административный регламент предоставления государственной услуги «Дача согласия на установление отцовства в отношении лица, достигшего возраста восемнадцати лет, признанного судом недееспособным», утвержденный приказом министерства социального развития, опеки и попечительства Иркутской области от 28 мая 2012 года № 127-мпр, следующие изменения:

1) пункт 6 после слов «(далее – управление министерства)» дополнить словами «, многофункциональный центр предоставления государственных и муниципальных услуг»;

2) пункт 7 дополнить подпунктом «г» следующего содержания:

«г) через многофункциональный центр предоставления государственных и муниципальных услуг.»;

3) пункт 8 изложить в следующей редакции:

«8. Должностное лицо, работники многофункционального центра предоставления государственных и муниципальных услуг (далее – работник многофункционального центра), осуществляющие предоставление информации, должно принять все необходимые меры по предоставлению гражданину исчерпывающей информации по вопросу обращения, в том числе с привлечением других должностных лиц управления министерства, работников многофункционального центра.»;

4) в абзаце первом пункта 9 после слова «лица» дополнить словами «, работники многофункционального центра»;

5) пункт 11 изложить в следующей редакции:

«11. Предоставление информации по телефону осуществляется путем непосредственного общения по телефону.

При ответах на телефонные звонки должностные лица, работники многофункционального центра подробно и в вежливой (корректной) форме информируют гражданина по интересующим его вопросам. Ответ на телефонный звонок начинается с информации о наименовании управления министерства, многофункционального центра предоставления государственных и муниципальных услуг, в которое позвонил гражданин, фамилии, имени и (если имеется) отчестве лица, принявшего телефонный звонок.

При невозможности должностного лица, работника многофункционального центра, принявшего звонок, самостоятельно ответить на поставленные вопросы, телефонный звонок переадресовывается (переводится) на другое должностное лицо, другого работника многофункционального центра, или же обратившемуся гражданину сообщается телефонный номер, по которому можно получить необходимую информацию.»;

6) в пункте 12 после слов «должностным лицом управления министерства» дополнить словами «, работником многофункционального центра», после слов «руководителю управления министерства» дополнить словами «, руководителю многофункционального центра предоставления государственных и муниципальных услуг»;

7) в пункте 13:

абзац первый после слова «министерства» дополнить словами «, работниками многофункционального центра»;

в абзацах втором, третьем после слова «министерства» дополнить словами «, многофункциональный центр предоставления государственных и муниципальных услуг»;

8) в абзаце первом пункта 14 после слов «управлениях министерства» дополнить словами «, многофункциональном центре предоставления государственных и муниципальных услуг»;

9) пункт 25 изложить в следующей редакции:

«25. При предоставлении государственной услуги управления министерства не вправе требовать от граждан:

а) осуществления действий, в том числе согласований, необходимых для получения государственной услуги и связанных с обращением в иные государственные органы и организации, за исключением получения услуг, включенных в перечень услуг, которые являются необходимыми и обязательными для предоставления государственных услуг, утвержденный Правительством Иркутской области.

б) представления документов и информации, отсутствие и (или) недостоверность которых не указывались при первоначальном отказе в приеме документов, необходимых для предоставления государственной услуги, либо в предоставлении государственной услуги, за исключением следующих случаев:

изменение требований нормативных правовых актов, касающихся предоставления государственной услуги, после первоначальной подачи заявления о предоставлении государственной услуги;

наличие ошибок в заявлении о предоставлении государственной услуги и документах, поданных гражданином после первоначального отказа в приеме документов, необходимых для предоставления государственной услуги, либо в предоставлении государственной услуги и не включенных в представленный ранее комплект документов;

истечение срока действия документов или изменение информации после первоначального отказа в приеме документов, необходимых для предоставления государственной услуги, либо в предоставлении государственной услуги;

выявление документально подтвержденного факта (признаков) ошибочного или противоправного действия (бездействия) должностного лица управления министерства, министерства, государственного гражданского служащего Иркутской области, работника многофункционального центра, работника организации, предусмотренной частью 1.1 статьи 16 Федерального закона № 210-ФЗ, при первоначальном отказе в приеме документов, необходимых для предоставления государственной услуги, либо в предоставлении государственной услуги, о чем в письменном виде за подписью министра социального развития, опеки и попечительства Иркутской области, руководителя управления министерства, руководителя многофункционального центра предоставления государственных и муниципальных услуг при первоначальном отказе в приеме документов, необходимых для предоставления государственной услуги, либо руководителя организации, предусмотренной частью 1.1 статьи 16 Федерального закона № 210-ФЗ, уведомляется гражданин, а также приносятся извинения за доставленные неудобства.»;

10) пункт 38 изложить в следующей редакции:

«38. Управления министерства при предоставлении государственной услуги не вправе требовать от граждан:

а) представления документов и информации или осуществления действий, представление или осуществление которых не предусмотрено нормативными правовыми актами, регулирующими отношения, возникающие в связи с предоставлением государственной услуги;

б) представления документов и информации, которые в соответствии с нормативными правовыми актами Российской Федерации, нормативными правовыми актами Иркутской области и муниципальными правовыми актами муниципальных образований Иркутской области находятся в распоряжении государственных органов, предоставляющих государственную услугу, иных государственных органов, органов местного самоуправления муниципальных образований Иркутской области и (или) подведомственных государственным органам и органам местного самоуправления муниципальных образований Иркутской области организаций, участвующих в предоставлении государственных или муниципальных услуг, за исключением документов, указанных в части 6 статьи 7 Федерального закона № 210-ФЗ.»;

11) в пункте 100:

в подпункте «в» слова «документов, не предусмотренных» заменить словами «документов или информации либо осуществления действий, представление или осуществление которых не предусмотрено»;

дополнить подпунктом «к» следующего содержания:

«к) требование у заинтересованного лица при предоставлении государственной услуги документов или информации, отсутствие и (или) недостоверность которых не указывались при первоначальном отказе в приеме документов, необходимых для предоставления государственной услуги, либо в предоставлении государственной услуги, за исключением случаев, предусмотренных пунктом 4 части 1 статьи 7 Федерального закона № 210-ФЗ. В указанном случае досудебное (внесудебное) обжалование заинтересованным лицом решений и действий (бездействия) многофункционального центра, работника многофункционального центра возможно в случае, если на многофункциональный центр, решения и действия (бездействие) которого обжалуются, возложена функция по предоставлению соответствующих государственных услуг в полном объеме в порядке, определенном частью 1.3 статьи 16 Федерального закона № 210-ФЗ.»;

12) в подпункте «г» пункта 102:

в абзаце втором слова «obl_sobes@irmail.ru» заменить словами «obl_sobes@sobes.admirk.ru»;

в абзаце третьем слова «http://sobes.irkobl.ru» заменить словами «http://society.irkobl.ru»;

13) в подпункте «а» пункта 110 слова «указано наименование заявителя – юридического лица» заменить словами «указана фамилия заявителя – физического лица»;

14) дополнить пунктами 112(1) – 112(2) следующего содержания:

«112(1). В случае признания жалобы подлежащей удовлетворению в ответе заинтересованному лицу, указанном в пункте 112 настоящего Административного регламента, дается информация о действиях, осуществляемых министерством, многофункциональным центром, организацией, предусмотренной частью 1.1 статьи 16 Федерального закона № 210-ФЗ, в целях незамедлительного устранения выявленных нарушений при оказании государственной услуги, а также приносятся извинения за доставленные неудобства и указывается информация о дальнейших действиях, которые необходимо совершить заинтересованному лицу в целях получения государственной услуги.

112(2). В случае признания жалобы не подлежащей удовлетворению в ответе заинтересованному лицу, указанном в пункте 112 настоящего Административного регламента, даются аргументированные разъяснения о причинах принятого решения, а также информация о порядке обжалования принятого решения.»;

15) пункт 114 дополнить подпунктом «г» следующего содержания:

«г) если доводы, на основании которых заинтересованное лицо не согласно с решением и действием (бездействием) министерства, управления министерства, их должностных лиц, государственного гражданского служащего Иркутской области, многофункционального центра, организаций, предусмотренных частью 1.1 статьи 16 Федерального закона № 210-ФЗ, их работников, не подтвердились.».

2. Настоящий приказ подлежит официальному опубликованию в общественно-политической газете «Областная», а также на «Официальном интернет-портале правовой информации» (www.pravo.gov.ru).

3. Настоящий приказ вступает в силу с 18 октября 2018 года, но не ранее чем через десять календарных дней после дня его официального опубликования.

Министр социального развития, опеки и попечительства
Иркутской области
В.А. Родионов

МИНИСТЕРСТВО СОЦИАЛЬНОГО РАЗВИТИЯ, ОПЕКИ И ПОПЕЧИТЕЛЬСТВА ИРКУТСКОЙ ОБЛАСТИ

ПРИКАЗ

17 октября 2018 года **№ 53-353/18-мпр**

Иркутск

О внесении изменений в административный регламент предоставления государственной услуги «Дача согласия на передачу жилых помещений государственного и муниципального жилищного фонда, занимаемых по договорам социального найма, в которых проживают исключительно несовершеннолетние в возрасте от 14 до 18 лет, им в собственность»

В целях приведения в соответствие с законодательством, руководствуясь статьей 21 Устава Иркутской области, Положением о министерстве социального развития, опеки и попечительства Иркутской области, утвержденным постановлением Правительства Иркутской области от 18 сентября 2009 года № 261/40-пп,

П Р И К А З Ы В А Ю:

1. Внести в административный регламент предоставления государственной услуги «Дача согласия на передачу жилых помещений государственного и муниципального жилищного фонда, занимаемых по договорам социального найма, в которых проживают исключительно несовершеннолетние в возрасте от 14 до 18 лет, им в собственность», утвержденный приказом министерства социального развития, опеки и попечительства Иркутской области от 28 мая 2012 года № 128-мпр, следующие изменения:

1) пункт 6 после слов «(далее – управление министерства)» дополнить словами «, многофункциональный центр предоставления государственных и муниципальных услуг»;

2) пункт 7 дополнить подпунктом «г» следующего содержания:

«г) через многофункциональный центр предоставления государственных и муниципальных услуг.»;

3) пункт 8 изложить в следующей редакции:

«8. Должностное лицо, работники многофункционального центра предоставления государственных и муниципальных услуг (далее – работник многофункционального центра), осуществляющие предоставление информации, должно принять все необходимые меры по предоставлению гражданину исчерпывающей информации по вопросу обращения, в том числе с привлечением других должностных лиц управления министерства, министерства, работников многофункционального центра.»;

4) в абзаце первом пункта 9 после слова «лица» дополнить словами «, работники многофункционального центра»;

5) пункт 11 изложить в следующей редакции:

«11. Предоставление информации по телефону осуществляется путем непосредственного общения по телефону.

При ответах на телефонные звонки должностные лица, работники многофункционального центра подробно и в вежливой (корректной) форме информируют гражданина по интересующим его вопросам. Ответ на телефонный звонок начинается с информации о наименовании управления министерства, министерства, многофункционального центра предоставления государственных и муниципальных услуг, в которое позвонил гражданин, фамилии, имени и (если имеется) отчестве лица, принявшего телефонный звонок.

При невозможности должностного лица, работника многофункционального центра, принявшего звонок, самостоятельно ответить на поставленные вопросы, телефонный звонок переадресовывается (переводится) на другое должностное лицо, другого работника многофункционального центра, или же обратившемуся гражданину сообщается телефонный номер, по которому можно получить необходимую информацию.»;

6) в пункте 12 после слов «должностным лицом управления министерства» дополнить словами «, работником многофункционального центра», после слов «руководителю управления министерства» дополнить словами «, руководителю многофункционального центра предоставления государственных и муниципальных услуг»;

7) в пункте 13:

абзац первый после слов «должностными лицами» дополнить словами «, работниками многофункционального центра»;

в абзацах втором, третьем после слова «министерство» дополнить словами «, многофункциональный центр предоставления государственных и муниципальных услуг»;

8) в абзаце первом пункта 14 после слов «управлениях министерства» дополнить словами «, многофункциональном центре предоставления государственных и муниципальных услуг»;

9) пункт 24 изложить в следующей редакции:

«24. При предоставлении государственной услуги управления министерства не вправе требовать от несовершеннолетних (их представителей):

а) осуществления действий, в том числе согласований, необходимых для получения государственной услуги и связанных с обращением в иные государственные органы и организации, за исключением получения услуг, включенных в перечень услуг, которые являются необходимыми и обязательными для предоставления государственных услуг, утвержденный Правительством Иркутской области.

б) представления документов и информации, отсутствие и (или) недостоверность которых не указывались при первоначальном отказе в приеме документов, необходимых для предоставления государственной услуги, либо в предоставлении государственной услуги, за исключением следующих случаев:

изменение требований нормативных правовых актов, касающихся предоставления государственной услуги, после первоначальной подачи заявления о предоставлении государственной услуги;

наличие ошибок в заявлении о предоставлении государственной услуги и документах, поданных несовершеннолетним (его представителем) после первоначального отказа в приеме документов, необходимых для предоставления государственной услуги, либо в предоставлении государственной услуги и не включенных в представленный ранее комплект документов;

истечение срока действия документов или изменение информации после первоначального отказа в приеме документов, необходимых для предоставления государственной услуги, либо в предоставлении государственной услуги;

выявление документально подтвержденного факта (признаков) ошибочного или противоправного действия (бездействия) должностного лица управления министерства, министерства, государственного гражданского служащего Иркутской области, работника многофункционального центра, работника организации, предусмотренной частью 1.1 статьи 16 Федерального закона № 210-ФЗ, при первоначальном отказе в приеме документов, необходимых для предоставления государственной услуги, либо в предоставлении государственной услуги, о чем в письменном виде за подписью министра социального развития, опеки и попечительства Иркутской области, руководителя управления министерства, руководителя многофункционального центра предоставления государственных и муниципальных услуг при первоначальном отказе в приеме документов, необходимых для предоставления государственной услуги, либо руководителя организации, предусмотренной частью 1.1 статьи 16 Федерального закона № 210-ФЗ, уведомляется несовершеннолетний (его представитель), а также приносятся извинения за доставленные неудобства.»;

10) в пункте 95:

в подпункте «в» слова «документов, не предусмотренных» заменить словами «документов или информации либо осуществления действий, представление или осуществление которых не предусмотрено»;

дополнить подпунктом «к» следующего содержания:

«к) требование у заинтересованного лица при предоставлении государственной услуги документов или информации, отсутствие и (или) недостоверность которых не указывались при первоначальном отказе в приеме документов, необходимых для предоставления государственной услуги, либо в предоставлении государственной услуги, за исключением случаев, предусмотренных пунктом 4 части 1 статьи 7 Федерального закона № 210-ФЗ. В указанном случае досудебное (внесудебное) обжалование заинтересованным лицом решений и действий (бездействия) многофункционального центра, работника многофункционального центра возможно в случае, если на многофункциональный центр, решения и действия (бездействие) которого обжалуются, возложена функция по предоставлению соответствующих государственных услуг в полном объеме в порядке, определенном частью 1.3 статьи 16 Федерального закона № 210-ФЗ.»;

11) в подпункте «г» пункта 97:

в абзаце втором слова «obl_sobes@irmail.ru» заменить словами «obl_sobes@sobes.admirk.ru»;

в абзаце третьем слова «http://sobes.irkobl.ru» заменить словами «http://society.irkobl.ru»;

12) в подпункте «а» пункта 105 слова «указано наименование заявителя – юридического лица» заменить словами «указана фамилия заявителя – физического лица»;

13) дополнить пунктами 107(1) – 107(2) следующего содержания:

«107(1). В случае признания жалобы подлежащей удовлетворению в ответе заинтересованному лицу, указанном в пункте 107 настоящего административного регламента, дается информация о действиях, осуществляемых министерством, многофункциональным центром, организацией, предусмотренной частью 1.1 статьи 16 Федерального закона № 210-ФЗ, в целях незамедлительного устранения выявленных нарушений при оказании государственной услуги, а также приносятся извинения за доставленные неудобства и указывается информация о дальнейших действиях, которые необходимо совершить заинтересованному лицу в целях получения государственной услуги.

107(2). В случае признания жалобы не подлежащей удовлетворению в ответе заинтересованному лицу, указанном в пункте 107 настоящего административного регламента, даются аргументированные разъяснения о причинах принятого решения, а также информация о порядке обжалования принятого решения.»;

14) пункт 109 дополнить подпунктом «г» следующего содержания:

«г) если доводы, на основании которых заинтересованное лицо не согласно с решением и действием (бездействием) министерства, управления министерства, их должностных лиц, государственного гражданского служащего Иркутской области, многофункционального центра, организаций, предусмотренных частью 1.1 статьи 16 Федерального закона № 210-ФЗ, их работников, не подтвердились.».

2. Настоящий приказ подлежит официальному опубликованию в общественно-политической газете «Областная», а также на «Официальном интернет-портале правовой информации» (www.pravo.gov.ru).

3. Настоящий приказ вступает в силу с 18 октября 2018 года, но не ранее чем через десять календарных дней после дня его официального опубликования.

Министр социального развития, опеки и попечительства
Иркутской области
В.А. Родионов

МИНИСТЕРСТВО СОЦИАЛЬНОГО РАЗВИТИЯ, ОПЕКИ И ПОПЕЧИТЕЛЬСТВА ИРКУТСКОЙ ОБЛАСТИ

ПРИКАЗ

17 октября 2018 года **№ 53-354/18-мпр**

Иркутск

О внесении изменений в административный регламент предоставления государственной услуги «Выдача предварительного разрешения на передачу жилых помещений государственного и муниципального жилищного фонда, занимаемых по договорам социального найма, в которых проживают исключительно несовершеннолетние в возрасте до 14 лет, им в собственность»

В целях приведения в соответствие с законодательством, руководствуясь статьей 21 Устава Иркутской области, Положением о министерстве социального развития, опеки и попечительства Иркутской области, утвержденным постановлением Правительства Иркутской области от 18 сентября 2009 года № 261/40-пп,

П Р И К А З Ы В А Ю:

1. Внести в административный регламент предоставления государственной услуги «Выдача предварительного разрешения на передачу жилых помещений государственного и муниципального жилищного фонда, занимаемых по договорам социального найма, в которых проживают исключительно несовершеннолетние в возрасте до 14 лет, им в собственность», утвержденный приказом министерства социального развития, опеки и попечительства Иркутской области от 28 мая 2012 года № 129-мпр, следующие изменения:

1) пункт 6 после слов «(месту пребывания)» дополнить словами «, многофункциональный центр предоставления государственных и муниципальных услуг»;

2) пункт 7 дополнить подпунктом «г» следующего содержания:

«г) через многофункциональный центр предоставления государственных и муниципальных услуг.»;

3) пункт 8 изложить в следующей редакции:

«8. Должностное лицо, работники многофункционального центра предоставления государственных и муниципальных услуг (далее – работник многофункционального центра), осуществляющие предоставление информации, должно принять все необходимые меры по предоставлению гражданину исчерпывающей информации по вопросу обращения, в том числе с привлечением других должностных лиц управления министерства, министерства, работников многофункционального центра.»;

4) в абзаце первом пункта 9 после слова «лица» дополнить словами «, работники многофункционального центра»;

5) пункт 11 изложить в следующей редакции:

«11. Предоставление информации по телефону осуществляется путем непосредственного общения по телефону.

При ответах на телефонные звонки должностные лица, работники многофункционального центра подробно и в вежливой (корректной) форме информируют гражданина по интересующим его вопросам. Ответ на телефонный звонок начинается с информации о наименовании управления министерства, министерства, многофункционального центра предоставления государственных и муниципальных услуг, в которое позвонил гражданин, фамилии, имени и (если имеется) отчестве лица, принявшего телефонный звонок.

При невозможности должностного лица, работника многофункционального центра, принявшего звонок, самостоятельно ответить на поставленные вопросы, телефонный звонок переадресовывается (переводится) на другое должностное лицо, другого работника многофункционального центра, или же обратившемуся гражданину сообщается телефонный номер, по которому можно получить необходимую информацию.»;

6) в пункте 12 после слов «должностным лицом управления министерства» дополнить словами «, работником многофункционального центра», после слов «руководителю управления министерства» дополнить словами «, руководителю многофункционального центра предоставления государственных и муниципальных услуг»;

7) в пункте 13:

абзац первый после слов «должностными лицами» дополнить словами «, работниками многофункционального центра»;

в абзацах втором, третьем после слова «министерство» дополнить словами «, многофункциональный центр предоставления государственных и муниципальных услуг»;

8) в абзаце первом пункта 14 после слов «управлениях министерства» дополнить словами «, многофункциональном центре предоставления государственных и муниципальных услуг»;

9) пункт 24 изложить в следующей редакции:

«24. При предоставлении государственной услуги управления министерства не вправе требовать от граждан (их представителей):

а) осуществления действий, в том числе согласований, необходимых для получения государственной услуги и связанных с обращением в иные государственные органы и организации, за исключением получения услуг, включенных в перечень услуг, которые являются необходимыми и обязательными для предоставления государственных услуг, утвержденный Правительством Иркутской области.

б) представления документов и информации, отсутствие и (или) недостоверность которых не указывались при первоначальном отказе в приеме документов, необходимых для предоставления государственной услуги, либо в предоставлении государственной услуги, за исключением следующих случаев:

изменение требований нормативных правовых актов, касающихся предоставления государственной услуги, после первоначальной подачи заявления о предоставлении государственной услуги;

наличие ошибок в заявлении о предоставлении государственной услуги и документах, поданных гражданином (его представителем) после первоначального отказа в приеме документов, необходимых для предоставления государственной услуги, либо в предоставлении государственной услуги и не включенных в представленный ранее комплект документов;

истечение срока действия документов или изменение информации после первоначального отказа в приеме документов, необходимых для предоставления государственной услуги, либо в предоставлении государственной услуги;

выявление документально подтвержденного факта (признаков) ошибочного или противоправного действия (бездействия) должностного лица управления министерства, министерства, государственного гражданского служащего Иркутской области, работника многофункционального центра, работника организации, предусмотренной частью 1.1 статьи 16 Федерального закона № 210-ФЗ, при первоначальном отказе в приеме документов, необходимых для предоставления государственной услуги, либо в предоставлении государственной услуги, о чем в письменном виде за подписью министра социального развития, опеки и попечительства Иркутской области, руководителя управления министерства, руководителя многофункционального центра предоставления государственных и муниципальных услуг при первоначальном отказе в приеме документов, необходимых для предоставления государственной услуги, либо руководителя организации, предусмотренной частью 1.1 статьи 16 Федерального закона № 210-ФЗ, уведомляется гражданин (его представитель), а также приносятся извинения за доставленные неудобства.»;

10) пункт 37 изложить в следующей редакции:

«37. Управления министерства при предоставлении государственной услуги не вправе требовать от граждан (их представителей):

а) представления документов и информации или осуществления действий, представление или осуществление которых не предусмотрено нормативными правовыми актами, регулирующими отношения, возникающие в связи с предоставлением государственной услуги;

б) представления документов и информации, которые в соответствии с нормативными правовыми актами Российской Федерации, нормативными правовыми актами Иркутской области и муниципальными правовыми актами муниципальных образований Иркутской области находятся в распоряжении государственных органов, предоставляющих государственную услугу, иных государственных органов, органов местного самоуправления муниципальных образований Иркутской области и (или) подведомственных государственным органам и органам местного самоуправления муниципальных образований Иркутской области организаций, участвующих в предоставлении государственных или муниципальных услуг, за исключением документов, указанных в части 6 статьи 7 Федерального закона № 210-ФЗ.»;

11) в пункте 95:

в подпункте «в» слова «документов, не предусмотренных» заменить словами «документов или информации либо осуществления действий, представление или осуществление которых не предусмотрено»;

дополнить подпунктом «к» следующего содержания:

«к) требование у заинтересованного лица при предоставлении государственной услуги документов или информации, отсутствие и (или) недостоверность которых не указывались при первоначальном отказе в приеме документов, необходимых для предоставления государственной услуги, либо в предоставлении государственной услуги, за исключением случаев, предусмотренных пунктом 4 части 1 статьи 7 Федерального закона № 210-ФЗ. В указанном случае досудебное (внесудебное) обжалование заинтересованным лицом решений и действий (бездействия) многофункционального центра, работника многофункционального центра возможно в случае, если на многофункциональный центр, решения и действия (бездействие) которого обжалуются, возложена функция по предоставлению соответствующих государственных услуг в полном объеме в порядке, определенном частью 1.3 статьи 16 Федерального закона № 210-ФЗ.»;

12) в подпункте «г» пункта 97:

в абзаце втором слова «obl_sobes@irmail.ru» заменить словами «obl_sobes@sobes.admirk.ru»;

в абзаце третьем слова «http://sobes.irkobl.ru» заменить словами «http://society.irkobl.ru»;

13) в подпункте «а» пункта 105 слова «указано наименование заявителя – юридического лица» заменить словами «указана фамилия заявителя – физического лица»;

14) дополнить пунктами 107(1) – 107(2) следующего содержания:

«107(1). В случае признания жалобы подлежащей удовлетворению в ответе заинтересованному лицу, указанном в пункте 107 настоящего Административного регламента, дается информация о действиях, осуществляемых министерством, многофункциональным центром, организацией, предусмотренной частью 1.1 статьи 16 Федерального закона № 210-ФЗ, в целях незамедлительного устранения выявленных нарушений при оказании государственной услуги, а также приносятся извинения за доставленные неудобства и указывается информация о дальнейших действиях, которые необходимо совершить заинтересованному лицу в целях получения государственной услуги.

107(2). В случае признания жалобы не подлежащей удовлетворению в ответе заинтересованному лицу, указанном в пункте 107 настоящего Административного регламента, даются аргументированные разъяснения о причинах принятого решения, а также информация о порядке обжалования принятого решения.»;

15) пункт 109 дополнить подпунктом «г» следующего содержания:

«г) если доводы, на основании которых заинтересованное лицо не согласно с решением и действием (бездействием) министерства, управления министерства, их должностных лиц, государственного гражданского служащего Иркутской области, многофункционального центра, организаций, предусмотренных частью 1.1 статьи 16 Федерального закона № 210-ФЗ, их работников, не подтвердились.».

2. Настоящий приказ подлежит официальному опубликованию в общественно-политической газете «Областная», а также на «Официальном интернет-портале правовой информации» (www.pravo.gov.ru).

3. Настоящий приказ вступает в силу с 18 октября 2018 года, но не ранее чем через десять календарных дней после дня его официального опубликования.

Министр социального развития, опеки и попечительства
Иркутской области
В.А. Родионов

ОБЪЯВЛЕНИЕ

о приеме документов для участия в конкурсах на включение в кадровый резерв министерства финансов Иркутской области для замещения должностей государственной гражданской службы Иркутской области

Министерство финансов Иркутской области объявляет конкурсы на включение в кадровый резерв для замещения должностей государственной гражданской службы Иркутской области в министерстве финансов Иркутской области (далее - министерство):

- консультант отдела финансирования социально-культурной сферы в управлении финансирования социальной сферы министерства (ведущая группа должностей категории «специалисты»);

- консультант отдела финансирования бюджетных инвестиций, дорожного хозяйства и жилищного строительства в управлении финансирования производственной сферы и государственных органов министерства (ведущая группа должностей категории «специалисты»);

- ведущий советник отдела финансирования бюджетных инвестиций, дорожного хозяйства и жилищного строительства в управлении финансирования производственной сферы и государственных органов министерства (ведущая группа должностей категории «специалисты»);

- консультант отдела отраслевого финансирования в управлении финансирования производственной сферы и государственных органов министерства (ведущая группа должностей категории «специалисты»);

- ведущий советник отдела отраслевого финансирования в управлении финансирования производственной сферы и государственных органов министерства (ведущая группа должностей категории «специалисты»).

1. Требования, предъявляемые к гражданину (государственному гражданскому служащему) (далее – гражданский служащий) для замещения должностей консультанта отдела финансирования социально-культурной сферы в управлении финансирования социальной сферы, консультанта отдела финансирования бюджетных инвестиций, дорожного хозяйства и жилищного строительства в управлении финансирования производственной сферы и государственных органов, ведущего советника отдела финансирования бюджетных инвестиций, дорожного хозяйства и жилищного строительства в управлении финансирования производственной сферы и государственных органов, консультанта отдела отраслевого финансирования в управлении финансирования производственной сферы и государственных органов, ведущего советника отдела отраслевого финансирования в управлении финансирования производственной сферы и государственных органов министерства:

1) гражданство Российской Федерации;

2) достижение возраста 18 лет;

3) владение государственным языком Российской Федерации;

4) соответствие квалификационным требованиям для замещения должности государственной гражданской службы Иркутской области, установленным в соответствии с законодательством Российской Федерации, Иркутской области о государственной гражданской службе:

а) к уровню профессионального образования:

высшее профессиональное образование, подтверждаемое присвоением квалификации «дипломированный специалист», квалификации (степени) «магистр», «бакалавр»;

высшее профессиональное образование, подтверждаемое присвоением квалификации (степени) «бакалавр» - бакалавриат;

высшее профессиональное образование, подтверждаемое присвоением квалификации (степени) «специалист», «магистр» - подготовка специалиста или магистратура;

высшее образование – бакалавриат, специалитет, магистратура.

Квалификационное требование для замещения должностей консультанта отдела финансирования социально-культурной сферы в управлении финансирования социальной сферы, консультанта отдела финансирования бюджетных инвестиций, дорожного хозяйства и жилищного строительства в управлении финансирования производственной сферы и государственных органов, ведущего советника отдела финансирования бюджетных инвестиций, дорожного хозяйства и жилищного строительства в управлении финансирования производственной сферы и государственных органов, консультанта отдела отраслевого финансирования в управлении финансирования производственной сферы и государственных органов, ведущего советника отдела отраслевого финансирования в управлении финансирования производственной сферы и государственных органов министерства о наличии высшего образования не ниже вышеуказанных уровней не применяется:

к гражданам, (гражданским служащим) претендующим на замещение указанной должности государственной гражданской службы Иркутской области, и гражданскому служащему, замещающему указанную должность, получившим высшее профессиональное образование до 29 августа 1996 года.

б) к специальности, направлению подготовки:

в соответствии с областью и видом профессиональной деятельности должен иметь образование по специальности, направлению подготовки: «Экономика и управление» или иные специальности и направления подготовки, содержащиеся в ранее применяемых перечнях специальностей и направлений подготовки, для которых законодательством об образовании Российской Федерации установлено соответствие указанным специальностям и направлениям подготовки;

в) к стажу государственной гражданской службы или работы по специальности, направлению подготовки:

без предъявления требований к стажу;

г) к знаниям и умениям, которые необходимы для исполнения должностных обязанностей:

знание Конституции Российской Федерации, федеральных конституционных законов, Федеральных законов: «Об общих принципах организации законодательных (представительных) и исполнительных органов государственной власти субъектов Российской Федерации», «О системе государственной гражданской службе Российской Федерации», «О государственной гражданской службе Российской Федерации», «О противодействии коррупции», «О персональных данных», «Об информации, информационных технологиях и о защите информации», указов Президента Российской Федерации, постановлений Правительства Российской Федерации, иных нормативных правовых актов и служебных документов, регулирующих соответствующую сферу деятельности применительно к исполнению конкретных должностных обязанностей, Устава Иркутской области, законов Иркутской области, Положения о министерстве финансов Иркутской области (далее - министерство), Положения о соответствующем структурном подразделении министерства, Инструкции по делопроизводству, иных нормативных правовых актов, регулирующих бюджетную сферу законодательства, законодательства, регламентирующего порядок рассмотрения обращений граждан, объединений граждан, юридических лиц, основных принципов организации органов государственной власти Российской Федерации и Иркутской области, основных принципов построения и функционирования системы государственной службы, основ делопроизводства, а также знание структуры и полномочий органов государственной власти и местного самоуправления, основ организации прохождения государственной гражданской службы, порядка работы со служебной информацией, правил и норм охраны труда, техники безопасности и противопожарной защиты, служебного распорядка министерства, принципов информационной безопасности, норм делового общения;

быть уверенным пользователем АС «АЦК-Финансы», «Свод-КС», умение работать с внутренними и периферийными устройствами компьютера, работать с информационно-телекоммуникационными сетями, в том числе сетью Интернет, работать в операционной системе, управления электронной почтой, работать в текстовом редакторе, с электронными таблицами, базами данных, подготовки презентаций, использование графических объектов в электронных документах, системами межведомственного взаимодействия с гражданами и организациями, системами межведомственного взаимодействия, системами управления государственными информационными ресурсами, информационно - аналитическими системами, обеспечивающими сбор, обработку, хранение и анализ данных, системами управления электронными архивами, системами информационной безопасности, системами управления эксплуатацией.

Должностные обязанности по должности консультанта отдела финансирования социально-культурной сферы в управлении финансирования социальной сферы:

Гражданский служащий в целях обеспечения реализации задач и функций отдела финансирования социально-культурной сферы в управлении финансирования социальной сферы (далее – отдел и управление), установленных положением о министерстве, положением об управлении, об отделе обязан добросовестно исполнять должностные обязанности в сфере финансирования социальной сферы.

В указанной сфере, в переделах компетенции отдела, гражданский служащий обязан:

1) взаимодействовать с управлениями, отделами министерства, структурными подразделениями Правительства Иркутской области, финансовыми органами по вопросам, входящим в компетенцию отдела;

2) участвовать в подготовке проектов нормативных правовых актов;

3) участвовать в разработке проекта закона Иркутской области об областном бюджете на соответствующий финансовый год и на плановый период, в работе по внесению в него изменений;

4) курировать аппарат Губернатора и Правительства Иркутской области в части расходов областного бюджета на содержание отдельных государственных учреждений и проведение мероприятий в области социальной сферы, в том числе на Государственный заказ на профессиональную подготовку и повышение квалификации государственных гражданских служащих;

5) курировать вопросы министерства экономического развития Иркутской области в части реализации Государственного плана подготовки управленческих кадров для организаций народного хозяйства Российской Федерации, мероприятий в сфере внутреннего и въездного туризма;

6) в пределах полномочий рассматривать вопросы финансирования учреждений и мероприятий;

7) составлять расчеты к проекту областного бюджета по расходам отдельных учреждений и мероприятий аппарата Губернатора и Правительства Иркутской области, в том числе на Государственный заказ на профессиональную подготовку и повышение квалификации государственных гражданских служащих, реализацию Государственного плана подготовки управленческих кадров для организаций народного хозяйства Российской Федерации, мероприятий в сфере внутреннего и въездного туризма, составлять необходимые аналитические таблицы и пояснительные записки;

8) составлять сводную бюджетную роспись расходов областного бюджета в части курируемых расходов;

9) осуществлять проверку уведомлений о бюджетных назначениях на соответствие областному бюджету в части расходов отдельных учреждений и мероприятий аппарата Губернатора и Правительства Иркутской области, реализацию Государственного плана подготовки управленческих кадров для организаций народного хозяйства Российской Федерации, мероприятий в сфере внутреннего и въездного туризма;

10) осуществлять контроль за правильностью отражения в уведомлениях о бюджетных назначениях бюджетных ассигнований и лимитов бюджетных обязательств в части курируемых расходов;

11) по курируемым расходам осуществлять процедуры по внесению изменений в сводную роспись и лимиты бюджетных обязательств в случаях, установленных законодательством;

12) осуществлять процедуры по составлению и ведению кассового плана и кассовых прогнозов по курируемым расходам областного бюджета;

13) рассматривать и давать заключение к проектам законодательных и нормативных правовых актов и иных актов Правительства области по курируемым вопросам;

14) проводить экономический анализ данных бухгалтерской отчетности об исполнении областного бюджета по курируемым расходам, а также учувствует в проведении анализа выполнения показателей по сети, штатам и контингентам учреждений культуры и средств массовой информации;

15) проводить выборочные проверки смет, аппарата Губернатора и Правительства Иркутской области и мероприятий;

16) анализировать сводные бухгалтерские отчеты органов исполнительной власти области по курируемым вопросам.

Должностные обязанности по должности консультанта отдела финансирования бюджетных инвестиций, дорожного хозяйства и жилищного строительства в управлении финансирования производственной сферы и государственных органов:

Гражданский служащий в целях обеспечения реализации задач и функций отдела финансирования бюджетных инвестиций, дорожного хозяйства и жилищного строительства в управлении финансирования производственной сферы и государственных органов (далее – отдел и управление), установленных положением о министерстве, положением об управлении, об отделе обязан добросовестно исполнять должностные обязанности в сферах:

1) обеспечения составления в установленные сроки проекта областного бюджета, исполнения областного бюджета, отчета об исполнении областного бюджета по курируемым отделом расходов на мероприятия в рамках реализации государственных программ Иркутской области в сфере дорожного хозяйства, по обеспечению деятельности учреждений в сфере дорожного хозяйства и строительства, подведомственных министерству строительства, дорожного хозяйства Иркутской области, в части осуществления бюджетных инвестиций в сферах: обеспечения деятельности в области ветеринарии, национальной безопасности и правоохранительной деятельности, социального обслуживания населения, транспортного обслуживания населения, национальной экономики, жилищного строительства, коммунального хозяйства, охраны окружающей среды, образования, культуры, здравоохранения, физической культуры и спорта, в части предоставления социальных выплат отдельным категориям гражданам на обеспечение их жилыми помещениями, на очередной финансовый год и среднесрочную перспективу;

2) организации исполнения областного бюджета в соответствии с законом об областном бюджете на очередной финансовый год и на плановый период, в части расходов, курируемых отделом;

3) осуществления анализа и контроля расходов по курируемым направлениям.

В указанных сферах, в переделах компетенции отдела, гражданский служащий обязан:

1) подготавливать для рассмотрения руководством министерства документы по расходам, предусматриваемым за счет средств федерального и областного бюджетов на реализацию государственных программ Иркутской области по финансированию бюджетных инвестиций в сфере жилищного строительства в части реализации мероприятий по переселению граждан из ветхого и аварийного жилого фонда Иркутской области, улучшению жилищных условий молодых семей (за исключением расходов, связанных с реализацией мероприятий по развитию сельских территорий);

а) при формировании проекта областного бюджета на очередной финансовый год и на плановый период, а также при подготовке иных документов и материалов, предоставляемых в Законодательное Собрание Иркутской области одновременно с проектом закона области об областном бюджете на очередной финансовый год и на плановый период по соответствующим разделам классификации расходов бюджетов в части курируемых расходов, его уточнению и составлению проекта закона об исполнении областного бюджета за отчетный период, с документами и материалами;

б) при составлении и внесении изменений в сводную бюджетную роспись, лимиты бюджетных обязательств, кассовый план и прогнозы расходов областного бюджета на соответствующий финансовый год по вопросам, входящим в компетенцию отдела;

в) при проведении предварительного контроля за операциями со средствами областного бюджета;

2) рассматривать и подготавливать по поручению руководства:

а) предложения по документам, направляемым Правительством Иркутской области, Законодательным Собранием Иркутской области, исполнительными органами государственной власти Иркутской области на заключение и согласование в министерство;

б) ответы на письма и обращения по вопросам, входящим в компетенцию отдела;

в) проекты приказов, распоряжений министерства по вопросам, относящимся к компетенции отдела;

3) осуществлять контроль за ведением главным распорядителем бюджетных средств (далее-ГРБС) реестров расходных обязательств и представлять его для свода в сводный бюджетный отдел в управлении сводного бюджетного планирования министерства;

4) осуществлять контроль поступивших от ГРБС уведомлений о бюджетных назначениях на соответствие показателям областного бюджета и передавать в сводный бюджетный отдел в управлении сводного бюджетного планирования министерства для формирования сводной бюджетной росписи по расходам областного бюджета;

5) осуществлять контроль за правильностью отражения в уведомлениях о бюджетных назначениях лимитов бюджетных обязательств;

6) рассматривать проекты договоров и соглашений, заключаемых Правительством Иркутской области с отраслевыми министерствами, организациями и учреждениями, подлежащих финансированию за счет средств федерального бюджета.

Должностные обязанности по должности ведущего советника отдела финансирования бюджетных инвестиций, дорожного хозяйства и жилищного строительства в управлении финансирования производственной сферы и государственных органов:

Гражданский служащий в целях обеспечения реализации задач и функций отдела финансирования бюджетных инвестиций, дорожного хозяйства и жилищного строительства в управлении финансирования производственной сферы и государственных органов (далее – отдел и управление), установленных положением о министерстве, положением об управлении, об отделе обязан добросовестно исполнять должностные обязанности в сферах:

1) обеспечения составления в установленные сроки проекта областного бюджета, исполнения областного бюджета, отчета об исполнении областного бюджета по курируемым отделом расходов на мероприятия в рамках реализации государственных программ Иркутской области в сфере дорожного хозяйства, по обеспечению деятельности учреждений в сфере дорожного хозяйства и строительства, подведомственных министерству строительства, дорожного хозяйства Иркутской области, в части осуществления бюджетных инвестиций в сферах: обеспечения деятельности в области ветеринарии, национальной безопасности и правоохранительной деятельности, социального обслуживания населения, транспортного обслуживания населения, национальной экономики, жилищного строительства, коммунального хозяйства, охраны окружающей среды, образования, культуры, здравоохранения, физической культуры и спорта, в части предоставления социальных выплат отдельным категориям гражданам на обеспечение их жилыми помещениями, на очередной финансовый год и среднесрочную перспективу;

2) организации исполнения областного бюджета в соответствии с законом об областном бюджете на очередной финансовый год и на плановый период, в части расходов, курируемых отделом;

3) осуществления анализа и контроля расходов по курируемым направлениям.

В указанных сферах, в переделах компетенции отдела, гражданский служащий обязан:

1) подготавливать для рассмотрения руководством министерства документы по расходам, предусматриваемым за счет средств федерального и областного бюджетов на реализацию государственных программ Иркутской области по финансированию бюджетных инвестиций в сфере дошкольного, общего, дополнительного и профессионального образования, здравоохранения, культуры (за исключением расходов, связанных с реализацией мероприятий по развитию сельских территорий), в сфере обеспечения пожарной безопасности, в сфере обеспечения деятельности в области ветеринарии, в сфере социального обслуживания населения, в том числе по реализации инвестиционных проектов, осуществляемых на принципах государственно-частного партнерства:

а) при формировании проекта областного бюджета на очередной финансовый год и на плановый период, а также при подготовке иных документов и материалов, предоставляемых в Законодательное Собрание Иркутской области одновременно с проектом закона области об областном бюджете на очередной финансовый год и на плановый период по соответствующим разделам классификации расходов бюджетов в части курируемых расходов, его уточнению и составлению проекта закона об исполнении областного бюджета за отчетный период, с документами и материалами;

б) при составлении и внесении изменений в сводную бюджетную роспись, лимиты бюджетных обязательств, кассовый план и прогнозы расходов областного бюджета на соответствующий финансовый год по вопросам, входящим в компетенцию отдела;

в) при проведении предварительного контроля за операциями со средствами областного бюджета;

2) рассматривать и подготавливать по поручению руководства:

а) предложения по документам, направляемым Правительством Иркутской области, Законодательным Собранием Иркутской области, исполнительными органами государственной власти Иркутской области на заключение и согласование в министерство;

б) ответы на письма и обращения по вопросам, входящим в компетенцию отдела;

в) проекты приказов, распоряжений министерства по вопросам, относящимся к компетенции отдела;

3) осуществлять контроль за ведением главным распорядителем бюджетных средств (далее – ГРБС) реестров расходных обязательств и представлять его для свода в сводный бюджетный отдел в управлении сводного бюджетного планирования министерства;

4) осуществлять контроль поступивших от ГРБС уведомлений о бюджетных назначениях на соответствие показателям областного бюджета и передавать в сводный бюджетный отдел в управлении сводного бюджетного планирования министерства для формирования сводной бюджетной росписи по расходам областного бюджета;

5) осуществлять контроль за правильностью отражения в уведомлениях о бюджетных назначениях лимитов бюджетных обязательств;

6) рассматривать проекты договоров и соглашений, заключаемых Правительством Иркутской области с отраслевыми министерствами, организациями и учреждениями, подлежащих финансированию за счет средств федерального бюджета.

Должностные обязанности по должности консультанта отдела отраслевого финансирования в управлении финансирования производственной сферы и государственных органов:

Гражданский служащий в целях обеспечения реализации задач и функций отдела отраслевого финансирования в управлении финансирования производственной сферы и государственных органов министерства (далее – отдел и управление), установленных положением о министерстве, положением об управлении, положением об отделе обязан добросовестно исполнять должностные обязанности в сферах:

1) обеспечения составления в установленные сроки проекта областного бюджета, отчета об исполнении областного бюджета в части расходов на мероприятия в рамках реализации государственных программ Иркутской области в отраслях: жилищно-коммунальное хозяйство, транспорт, социальная политика на очередной финансовый год и среднесрочную перспективу;

2) организации исполнения областного бюджета в соответствии с законом об областном бюджете на очередной финансовый год и на плановый период, в части расходов, курируемых отделом;

3) осуществления анализа и контроля расходов по курируемым направлениям.

В указанных сферах, в переделах компетенции отдела, гражданский служащий обязан:

1) участвовать в составлении проекта областного бюджета, а также в подготовке иных документов и материалов, предоставляемых в Законодательное собрание Иркутской области одновременно с проектом закона области об областном бюджете на очередной финансовый год по следующим направлениям расходов бюджетов «Жилищно-коммунальное хозяйство», «Национальная экономика», «Социальная политика», «Межбюджетные трансферты» в части расходов на организацию и обеспечение защиты исконной среды обитания и традиционного образа жизни коренных малочисленных народов Российской Федерации, подготовку объектов коммунальной инфраструктуры к отопительному сезону, энергосбережение и повышение энергетической эффективности Иркутской области, а также по другим вопросам в области социальной политики и жилищно-коммунального хозяйства;

2) осуществлять контроль поступивших от главных распорядителей бюджетных средств (далее – ГРБС) уведомлений о бюджетных назначениях на соответствие показателям областного бюджета и передавать в сводный бюджетный отдел в управлении бюджетного развития министерства (далее – сводный бюджетный отдел) для формирования росписи по расходам областного бюджета;

3) осуществлять контроль за правильностью отражения в уведомлениях о бюджетных назначениях лимитов бюджетных обязательств;

4) осуществлять необходимые действия по внесению изменений в бюджетную роспись по расходам областного бюджета в соответствии утвержденными порядками;

5) осуществляет контроль поступивших от ГРБС кассовых планов на предмет соответствия его показателям сводной бюджетной росписи и лимитам бюджетных обязательств и за внесением изменений в них;

6) осуществлять контроль за ведением ГРБС реестров расходных обязательств и представлять его для свода в сводный бюджетный отдел министерства;

7) участвовать в подготовке отчета об исполнении областного бюджета и консолидированного бюджета области;

8) осуществлять в соответствии с действующим законодательством предварительный контроль за операциями со средствами областного бюджета.

Должностные обязанности по должности ведущего советника отдела отраслевого финансирования в управлении финансирования производственной сферы и государственных органов:

Гражданский служащий в целях обеспечения реализации задач и функций отдела отраслевого финансирования в управлении финансирования производственной сферы и государственных органов министерства (далее – отдел и управление), установленных положением о министерстве, положением об управлении, положением об отделе обязан добросовестно исполнять должностные обязанности в сферах:

1) обеспечения составления в установленные сроки проекта областного бюджета, отчета об исполнении областного бюджета в части расходов на мероприятия в рамках реализации государственных программ Иркутской области в отраслях: сельское хозяйство, водное хозяйство, лесное хозяйство, охрана окружающей среды на очередной финансовый год и среднесрочную перспективу;

2) организации исполнения областного бюджета в соответствии с законом об областном бюджете на очередной финансовый год и на плановый период, в части расходов, курируемых отделом;

3) осуществления анализа и контроля расходов по курируемым направлениям.

В указанных сферах, в переделах компетенции отдела, гражданский служащий обязан:

1) участвовать в составлении проекта областного бюджета, а также в подготовке иных документов и материалов, предоставляемых в Законодательное Собрание Иркутской области одновременно с проектом закона области об областном бюджете на очередной финансовый год и плановый период по соответствующим разделам и подразделам классификации расходов бюджетов: «Национальная экономика» в части расходов, на содержание областных государственных бюджетных учреждений подведомственных службе ветеринарии Иркутской области, агентству лесного комплекса Иркутской области; мероприятий в области лесных отношений; осуществление отдельных полномочий Российской Федерации в области водных отношений, в области организации, регулирования и охраны водных биологических ресурсов; «Охрана окружающей среды» в части расходов, на реализацию полномочий Российской Федерации в области охраны и использования объектов животного мира, отнесенных к объектам охоты; осуществление отдельных полномочий Российской Федерации в области охраны и использования объектов животного мира (за исключением отнесенных к объектам охоты, а также водных биологических ресурсов); реализацию природоохранных мероприятий; реализация мероприятий, направленных на сохранение и развитие особо охраняемых природных территорий, а также по источникам внутреннего финансирования дефицита областного бюджета в части погашения бюджетных кредитов, полученных от других бюджетов бюджетной системы Российской Федерации (централизованным кредитам агропромышленного комплекса).

2) рассматривать и подготавливать по поручению руководства:

а) предложения по документам, направляемым исполнительными органами государственной власти области, в том числе Правительством Иркутской области, Законодательным Собранием Иркутской области на заключение и согласование в министерство;

б) ответы на письма и обращения по вопросам, входящим в компетенцию отдела;

в) проекты приказов, распоряжений министерства по вопросам, относящимся к компетенции отдела;

3) осуществлять контроль за ведением главными распорядителями бюджетных средств (далее – ГРБС) реестров расходных обязательств и представлять его для свода в сводный бюджетный отдел в управлении сводного бюджетного планирования министерства;

4) осуществлять контроль поступивших от ГРБС уведомлений о бюджетных назначениях на соответствие показателям областного бюджета и передавать в сводный бюджетный отдел в управлении сводного бюджетного планирования министерства для формирования бюджетной росписи по расходам областного бюджета;

5) осуществлять контроль за правильностью отражения в уведомлениях о бюджетных назначениях лимитов бюджетных обязательств;

6) рассматривать проекты договоров и соглашений, заключенных Правительством Иркутской области с отраслевыми министерствами, организациями и учреждениями, подлежащих финансированию за счет средств федерального бюджета;

7) участвовать в подготовке отчета об исполнении областного бюджета;

8) участвовать в подготовке отчета о выполнении плана по сети, штатам и контингентам;

9) осуществлять в соответствии с действующим законодательством предварительный контроль за операциями со средствами областного бюджета;

10) организовывать подготовку документов: расчеты, аналитические и пояснительные записки к проекту областного бюджета и отчету об исполнении областного бюджета по отраслям «Национальная экономика», «Сельское хозяйство и рыболовство», «Охрана окружающей среды» по исполнению федеральных законов, государственных программ Иркутской области и другим направлениям деятельности отдела в соответствии с положением об отделе.

Права гражданского служащего

При исполнении должностных обязанностей Гражданский служащий обладает правами, предусмотренными статьей 14 и другими положениями Федерального закона «О государственной гражданской службе Российской Федерации», иными нормативными правовыми актами.

Гражданский служащий имеет право:

1) представлять отдел по поручению руководства в исполнительных органах государственной власти Иркутской области по вопросам, относящимся к задачам и функциям отдела;

2) по поручению руководства запрашивать и получать в установленном порядке необходимую информацию по вопросам, относящимся к задачам и функциям отдела;

3) участвовать в совещаниях, рабочих группах, заседаниях комиссий, проводимых министерством, по вопросам, относящимся к задачам и функциям отдела;

4) реализовывать иные права, предоставленные ему федеральным и областным законодательством.

Ответственность за неисполнение (ненадлежащее исполнения) должностных обязанностей

За неисполнение или ненадлежащее исполнение должностных обязанностей, предусмотренных настоящим должностным регламентом, правовыми актами, а также за нарушение требований законодательства при обработке персональных данных, требований законодательства об информации, информационных технологиях и о защите информации гражданский служащий, несвоевременное рассмотрение в пределах своей компетенции обращений граждан, объединений граждан и юридических лиц несет ответственность в соответствии с законодательством Российской Федерации.

Гражданский служащий несет ответственность за применение электронной подписи при создании и обработке электронный документов в АС «АЦК-Финансы», в информационной системе «Электронный бюджет».

Показатели эффективности и результативности профессиональной служебной деятельности гражданского служащего

Для оценки профессиональной служебной деятельности гражданского служащего применяются следующие показатели эффективности и результативности профессиональной служебной деятельности, установленные в соответствии с должностными обязанностями и связанные с исполнением управленческих и иных решений, а также правовым, организационным и документационным обеспечением исполнения указанных решений:

1) количество (объем) выполненных заданий от установленного перечня должностных обязанностей;

2) качество выполненных заданий;

3) соблюдение сроков выполненных работ;

4) уровень служебной загруженности;

5) характер и сложность выполненных работ.

2. Гражданину Российской Федерации, изъявившему желание участвовать в конкурсе(ах), необходимо представить следующие документы:

1) личное заявление;

2) заполненную и подписанную анкету по форме, утвержденной Правительством Российской Федерации, с фотографией (3х4 см);

3) копию паспорта или заменяющего его документа (соответствующий документ предъявляется лично по прибытии на конкурс);

4) документы, подтверждающие необходимое профессиональное образование, стаж работы и квалификацию:

копию трудовой книжки (за исключением случаев, когда служебная (трудовая) деятельность осуществляется впервые), заверенную нотариально или кадровой службой по месту работы (службы), или иные документы, подтверждающие трудовую (служебную) деятельность гражданина;

копии документов об образовании и о квалификации, а также по желанию гражданина копии документов, подтверждающих повышение или присвоение квалификации по результатам дополнительного профессионального образования, документов о присвоении ученой степени, ученого звания, заверенные нотариально или кадровой службой по месту работы (службы);

5) документ об отсутствии у гражданина заболевания, препятствующего поступлению на гражданскую службу или ее прохождению (учетная форма № 001-ГС/у);

6) страховое свидетельство обязательного пенсионного страхования, за исключением случаев, когда служебная (трудовая) деятельность осуществляется впервые;

7) свидетельство о постановке физического лица на учет в налоговом органе по месту жительства на территории Российской Федерации;

8) документы воинского учета - для граждан, пребывающих в запасе, и лиц, подлежащих призыву на военную службу;

9) согласие на обработку персональных данных;

по желанию гражданина:

10) сведения о свойственниках;

11) рекомендации и характеристики.

3. Гражданский служащий министерства, изъявивший желание участвовать в конкурсе(ах), подает заявление на имя представителя нанимателя.

4. Гражданский служащий, изъявивший желание участвовать в конкурсе(ах), проводимом в ином государственном органе, представляет в этот государственный орган заявление на имя представителя нанимателя и заполненную, подписанную им и заверенную кадровой службой государственного органа, в котором он замещает должность гражданской службы, анкету по форме, утвержденной Правительством Российской Федерации, с фотографией (3х4 см).

5. Гражданин (гражданский служащий) не допускается к участию в конкурсе(ах) в связи с его несоответствием квалификационным требованиям к должности областной гражданской службы, а также в связи с ограничениями, установленными законодательством Российской Федерации о государственной гражданской службе для поступления на гражданскую службу и ее прохождения.

Достоверность сведений, представленных в министерство гражданином (гражданским служащим), подлежит проверке. Сведения, представленные в электронном виде, подвергаются автоматизированной проверке в порядке, установленном Правительством Российской Федерации.

6. Условия прохождения государственной гражданской службы Иркутской области

Гражданский служащий осуществляет профессиональную служебную деятельность в соответствии со статьями 14, 15, 17, 18 Федерального закона от 27 июля 2004 года № 79-ФЗ «О государственной гражданской службе Российской Федерации».

7. Место и время приема документов

Документы, указанные в пунктах 2-4 настоящего объявления, в течение 21 календарного дня со дня размещения объявления об их приеме в Единой информационной системе управления кадровым составом государственной службы Российской Федерации и на официальном сайте министерства в информационно-телекоммуникационной сети «Интернет» представляются в министерство гражданином (гражданским служащим) лично, посредством направления по почте или в электронном виде с использованием указанной информационной системы. Порядок представления документов в электронном виде устанавливается Правительством Российской Федерации.

Документы принимаются по адресу: 664027, г. Иркутск, ул. Ленина, 1а, кабинет 114, с 10.00 до 12.00 и с 15.00 до 17.00 (кроме субботы, воскресенья и праздничных дней), телефон (395-2) 25-63-12.

Документы должны быть поданы не позднее 17.00 (время местное) 22 ноября 2018 года.

Несвоевременное представление документов, представление их не в полном объеме или с нарушением правил оформления без уважительной причины являются основанием для отказа гражданину (гражданскому служащему) в их приеме.

8. Порядок проведения конкурса

Оценка профессионального уровня кандидатов, их соответствия квалификационных требования будет проводиться методами:

- тестирования, для оценки уровня владения государственным языком Российской Федерации (русским языком), знания основ Конституции Российской Федерации, знаниями и умениями в сфере информационно-коммуникационных технологий, а также оценки знаний и умений по вопросам профессиональной служебной деятельности;

- индивидуального собеседования по вопросам, связанным с выполнением должностных обязанностей по должности государственной гражданской службы, по которой формируется резерв.

За разъяснениями по всем вопросам проведения конкурса обращаться в отдел государственной гражданской службы и кадровой работы в управлении правовой и организационной работы министерства по телефону (395-2) 25-63-12, с 10.00 до 12.00 и с 15.00 до 17.00 часов (время местное), E-mail: bobylenko@gfu.ru, факс 24-35-87, сайт министерства http://www.gfu.ru/.

Министр финансов Иркутской области
Н.В. Бояринова

УПРАВЛЕНИЕ ГУБЕРНАТОРА ИРКУТСКОЙ ОБЛАСТИ И ПРАВИТЕЛЬСТВА ИРКУТСКОЙ ОБЛАСТИ ПО ПРАВООХРАНИТЕЛЬНОЙ И ОБОРОННОЙ РАБОТЕ

ВНИМАНИЮ ВОЕННО-УЧЕТНЫХ РАБОТНИКОВ ОРГАНОВ МЕСТНОГО САМОУПРАВЛЕНИЯ, МУНИЦИПАЛЬНЫХ ОБРАЗОВАНИЙ ИРКУТСКОЙ ОБЛАСТИ, ОСУЩЕСТВЛЯЮЩИХ ПОЛНОМОЧИЯ ПО ПЕРВИЧНОМУ ВОИНСКОМУ УЧЕТУ НА ТЕРРИТОРИЯХ, ГДЕ ОТСУТСТВУЮТ ВОЕННЫЕ КОМИССАРИАТЫ»

ОБЪЯВЛЕН КОНКУРС

НА ЗВАНИЕ «ЛУЧШИЙ ВОЕННО-УЧЕТНЫЙ РАБОТНИК ОРГАНОВ МЕСТНОГО САМОУПРАВЛЕНИЯ МУНИЦИПАЛЬНЫХ ОБРАЗОВАНИЙ ИРКУТСКОЙ ОБЛАСТИ, ОСУЩЕСТВЛЯЮЩИХ ПОЛНОМОЧИЯ ПО ПЕРВИЧНОМУ ВОИНСКОМУ УЧЕТУ НА ТЕРРИТОРИЯХ, ГДЕ ОТСУТСТВУЮТ ВОЕННЫЕ КОМИССАРИАТЫ»

Ежегодный конкурс учрежден постановлением Правительства Иркутской области от 9 августа 2012 года № 426-пп.

Организатором проведения конкурса является управление Губернатора Иркутской области и Правительства Иркутской области по правоохранительной и оборонной работе.

Конкурс проводится с целью:

повышения качества проведения мероприятий по организации и ведению первичного воинского учета в органах местного самоуправления муниципальных образований Иркутской области на территориях, где отсутствуют военные комиссариаты;

совершенствования профессионального мастерства военно-учетных работников органов местного самоуправления муниципальных образований Иркутской области, осуществляющих полномочия по первичному воинскому учету на территориях, где отсутствуют военные комиссариаты (далее – работник), выявления среди них наиболее квалифицированных, профессионально грамотных, стимулирования их труда, распространения передового опыта органов местного самоуправления муниципальных образований Иркутской области в этом направлении деятельности.

Конкурс проводится 18 января 2019 года в 11.00 часов в актовом зале размещенным на 1 этаже здания Правительства Иркутской области (ул. Ленина д. 1 а).

Почтовый адрес Управления Губернатора Иркутской области и Правительства Иркутской области по правоохранительной и оборонной работе: 664027 г. Иркутск ул. Ленина д. 1 а.

Участники конкурса подают установленной формы заявление в военный комиссариат Иркутской области на участие в конкурсе.

Заявление не позднее чем за 20 календарных дней до даты проведения конкурса передается с ходатайством о включении данного работника на участие в конкурсе, в управление Губернатора Иркутской области и Правительства Иркутской области по правоохранительной и оборонной работе.

К ходатайству прилагаются следующие документы:

заявление на участие в конкурсе согласно форме, указанной в положении;

акт проверки осуществления первичного воинского учета военнообязанных и призывников согласно форме, указанной в положении.

Представленные материалы рассматриваются комиссией в течении 20 календарных дней со дня окончания срока их подачи в управление Губернатора Иркутской области и Правительства Иркутской области по правоохранительной и оборонной работе.

Итоги конкурса подводятся комиссией по количеству баллов, набранных участниками конкурса. Комиссией оцениваются профессиональные знания, навыки и умения участников конкурса с использованием методов оценки: тестирования, индивидуального собеседования.

Победителями конкурса признаются участники, занявшие 1, 2, 3 места.

Итоги конкурса утверждаются распоряжением Правительства Иркутской области, которое подлежит опубликованию в общественно-политической газете «Областная» в течении 10 рабочих дней со дня его подписания.

Победитель конкурса, занявший 1 место, награждается денежной премией в размере пятидесяти тысяч рублей, победитель конкурса, занявший 2 место, награждается ценным подарком – телевизором (стоимостью двадцать девять тысяч восемьсот рублей), победитель конкурса, занявший 3 место, награждается ценным подарком – ноутбуком (стоимостью двадцать тысяч рублей).

Награждение победителей конкурса проводится в торжественной обстановке в течение 30 календарных дней со дня опубликования итогов конкурса в общественно-политической газете «Областная» и в сети Интернет на официальном Интернет-портале Иркутской области.

ЗАКОНОДАТЕЛЬНОЕ СОБРАНИЕ ИРКУТСКОЙ ОБЛАСТИ

ПОСТАНОВЛЕНИЕ

24.10.2018 № 5/1-ЗС

О назначении на должности мировых судей Иркутской области

Рассмотрев представления председателя Иркутского областного суда Ляхницкого В.В. о назначении на должности мировых судей Иркутской области, ознакомившись с учетно-характеризующими документами и материалами, руководствуясь статьей 4 Закона Иркутской области от 15 ноября 2007 года № 111-оз «О мировых судьях в Иркутской области», Законодательное Собрание Иркутской области

ПОСТАНОВЛЯЕТ:

1. Назначить на должность мирового судьи Иркутской области впервые на срок полномочий три года:

	судебный участок
г. Ангарск и Ангарский район Иркутской области Чумарова Наталья Валерьевна	№ 33

2. Назначить на должность мирового судьи Иркутской области повторно на срок полномочий семь лет:

	судебный участок
Нукутский район Иркутской области Желбанова Виктория Савельевна	№ 132

3. Данное постановление подлежит официальному опубликованию в общественно-политической газете «Областная», в сетевом издании «Официальный интернет-портал правовой информации Иркутской области» (www.ogirk.ru), а также на «Официальном интернет-портале правовой информации» (www.pravo.gov.ru).

Председатель Законодательного Собрания Иркутской области
С.М. Сокол

МИНИСТЕРСТВО СОЦИАЛЬНОГО РАЗВИТИЯ, ОПЕКИ И ПОПЕЧИТЕЛЬСТВА ИРКУТСКОЙ ОБЛАСТИ

ПРИКАЗ

17 октября 2018 года № 53-355/18-мпр

Иркутск

О внесении изменений в административный регламент предоставления государственной услуги «Дача согласия на установление отцовства лица, не состоящего в браке с матерью ребенка, в случае смерти матери, признания ее недееспособной, невозможности установления места нахождения матери или в случае лишения ее родительских прав»

В целях приведения в соответствие с законодательством, руководствуясь статьей 21 Устава Иркутской области, Положением о министерстве социального развития, опеки и попечительства Иркутской области, утвержденным постановлением Правительства Иркутской области от 18 сентября 2009 года № 261/40-пп,

П Р И К А З Ы В А Ю:

1. Внести в административный регламент предоставления государственной услуги «Дача согласия на установление отцовства лица, не состоящего в браке с матерью ребенка, в случае смерти матери, признания ее недееспособной, невозможности установления места нахождения матери или в случае лишения ее родительских прав», утвержденный приказом министерства социального развития, опеки и попечительства Иркутской области от 28 мая 2012 года № 150-мпр, следующие изменения:

1) пункт 6 после слов «(далее – управление министерства)» дополнить словами «, многофункциональный центр предоставления государственных и муниципальных услуг»;

2) пункт 7 дополнить подпунктом «г» следующего содержания:

«г) через многофункциональный центр предоставления государственных и муниципальных услуг.»;

3) пункт 8 изложить в следующей редакции:

«8. Должностное лицо управления министерства, министерства, работники многофункционального центра предоставления государственных и муниципальных услуг (далее – работник многофункционального центра), осуществляющие предоставление информации, должны принять все необходимые меры по предоставлению гражданину исчерпывающей информации по вопросу обращения, в том числе с привлечением других должностных лиц управления министерства, министерства, работников многофункционального центра.»;

4) в абзаце первом пункта 9 после слов «управления министерства, министерства» дополнить словами «, работники многофункционального центра»;

5) пункт 11 изложить в следующей редакции:

«11. Предоставление информации по телефону осуществляется путем непосредственного общения по телефону.

При ответах на телефонные звонки должностные лица управления министерства, министерства, работники многофункционального центра подробно и в вежливой (корректной) форме информируют граждан по интересующим их вопросам. Ответ на телефонный звонок начинается с информации о наименовании управления министерства, министерства, многофункционального центра предоставления государственных и муниципальных услуг, в которое позвонил гражданин, фамилии, имени и (если имеется) отчестве лица, принявшего телефонный звонок.

При невозможности должностного лица управления министерства, министерства, работника многофункционального центра, принявшего звонок, самостоятельно ответить на поставленные вопросы, телефонный звонок переадресовывается (переводится) на другое должностное лицо управления министерства, министерства, другого работника многофункционального центра, или же обратившемуся гражданину сообщается телефонный номер, по которому можно получить необходимую информацию.»;

6) в пункте 12 после слов «управления министерства, министерства» дополнить словами «, работником многофункционального центра», после слов «Иркутской области» дополнить словами «, руководителю многофункционального центра предоставления государственных и муниципальных услуг»;

7) в пункте 13:

абзац первый после слов «управления министерства, министерства» дополнить словами «, работниками многофункционального центра»;

в абзацах втором, третьем после слова «министерство» дополнить словами «, многофункциональный центр предоставления государственных и муниципальных услуг»;

8) в абзаце первом пункта 14 после слов «управлениях министерства» дополнить словами «, многофункциональном центре предоставления государственных и муниципальных услуг»;

9) пункт 25 изложить в следующей редакции:

«25. При предоставлении государственной услуги управления министерства не вправе требовать от граждан:

а) осуществления действий, в том числе согласований, необходимых для получения государственной услуги и связанных с обращением в иные государственные органы и организации, за исключением получения услуг, включенных в перечень услуг, которые являются необходимыми и обязательными для предоставления государственных услуг, утвержденный Правительством Иркутской области.

б) представления документов и информации, отсутствие и (или) недостоверность которых не указывались при первоначальном отказе в приеме документов, необходимых для предоставления государственной услуги, либо в предоставлении государственной услуги, за исключением следующих случаев:

изменение требований нормативных правовых актов, касающихся предоставления государственной услуги, после первоначальной подачи заявления о предоставлении государственной услуги;

наличие ошибок в заявлении о предоставлении государственной услуги и документах, поданных гражданином после первоначального отказа в приеме документов, необходимых для предоставления государственной услуги, либо в предоставлении государственной услуги и не включенных в представленный ранее комплект документов;

истечение срока действия документов или изменение информации после первоначального отказа в приеме документов, необходимых для предоставления государственной услуги, либо в предоставлении государственной услуги;

выявление документально подтвержденного факта (признаков) ошибочного или противоправного действия (бездействия) должностного лица управления министерства, министерства, государственного гражданского служащего Иркутской области, работника многофункционального центра, работника организации, предусмотренной частью 1.1 статьи 16 Федерального закона № 210-ФЗ, при первоначальном отказе в приеме документов, необходимых для предоставления государственной услуги, либо в предоставлении государственной услуги, о чем в письменном виде за подписью министра социального развития, опеки и попечительства Иркутской области, руководителя управления министерства, руководителя многофункционального центра предоставления государственных и муниципальных услуг при первоначальном отказе в приеме документов, необходимых для предоставления государственной услуги, либо руководителя организации, предусмотренной частью 1.1 статьи 16 Федерального закона № 210-ФЗ, уведомляется гражданин, а также приносятся извинения за доставленные неудобства.»;

10) в пункте 105:

в подпункте «в» слова «документов, не предусмотренных» заменить словами «документов или информации либо осуществления действий, представление или осуществление которых не предусмотрено»;

дополнить подпунктом «к» следующего содержания:

«к) требование у заинтересованного лица при предоставлении государственной услуги документов или информации, отсутствие и (или) недостоверность которых не указывались при первоначальном отказе в приеме документов, необходимых для предоставления государственной услуги, либо в предоставлении государственной услуги, за исключением случаев, предусмотренных пунктом 4 части 1 статьи 7 Федерального закона № 210-ФЗ. В указанном случае досудебное (внесудебное) обжалование заинтересованным лицом решений и действий (бездействия) многофункционального центра, работника многофункционального центра возможно в случае, если на многофункциональный центр, решения и действия (бездействие) которого обжалуются, возложена функция по предоставлению соответствующих государственных услуг в полном объеме в порядке, определенном частью 1.3 статьи 16 Федерального закона № 210-ФЗ.»;

11) в подпункте «г» пункта 107:

в абзаце втором слова «obl_sobes@irmail.ru» заменить словами «obl_sobes@sobes.admirk.ru»;

в абзаце третьем слова «http://sobes.irkobl.ru» заменить словами «http://society.irkobl.ru»;

12) в подпункте «а» пункта 115 слова «указано наименование заявителя – юридического лица» заменить словами «указана фамилия заявителя – физического лица»;

13) дополнить пунктами 117(1) – 117(2) следующего содержания:

«117(1). В случае признания жалобы подлежащей удовлетворению в ответе заинтересованному лицу, указанном в пункте 117 настоящего Административного регламента, дается информация о действиях, осуществляемых министерством, многофункциональным центром, организацией, предусмотренной частью 1.1 статьи 16 Федерального закона № 210-ФЗ, в целях незамедлительного устранения выявленных нарушений при оказании государственной услуги, а также приносятся извинения за доставленные неудобства и указывается информация о дальнейших действиях, которые необходимо совершить заинтересованному лицу в целях получения государственной услуги.

117(2). В случае признания жалобы не подлежащей удовлетворению в ответе заинтересованному лицу, указанном в пункте 117 настоящего Административного регламента, даются аргументированные разъяснения о причинах принятого решения, а также информация о порядке обжалования принятого решения.»;

14) пункт 119 дополнить подпунктом «г» следующего содержания:

«г) если доводы, на основании которых заинтересованное лицо не согласно с решением и действием (бездействием) министерства, управления министерства, их должностных лиц, государственного гражданского служащего Иркутской области, многофункционального центра, организаций, предусмотренных частью 1.1 статьи 16 Федерального закона № 210-ФЗ, их работников, не подтвердились.».

2. Настоящий приказ подлежит официальному опубликованию в общественно-политической газете «Областная», а также на «Официальном интернет-портале правовой информации» (www.pravo.gov.ru).

3. Настоящий приказ вступает в силу с 18 октября 2018 года, но не ранее чем через десять календарных дней после дня его официального опубликования.

Министр социального развития, опеки и попечительства
Иркутской области
В.А. Родионов

МИНИСТЕРСТВО СОЦИАЛЬНОГО РАЗВИТИЯ, ОПЕКИ И ПОПЕЧИТЕЛЬСТВА ИРКУТСКОЙ ОБЛАСТИ

ПРИКАЗ

17 октября 2018 года № 53-356/18-мпр

Иркутск

О внесении изменений в административный регламент предоставления государственной услуги «Дача согласия на осуществление обучающимся, достигшим возраста 14 лет, в свободное от учебы время ухода за ребенком-инвалидом в возрасте до 18 лет или инвалидом с детства I группы»

В целях приведения в соответствие с законодательством, руководствуясь статьей 21 Устава Иркутской области, Положением о министерстве социального развития, опеки и попечительства Иркутской области, утвержденным постановлением Правительства Иркутской области от 18 сентября 2009 года № 261/40-пп,

П Р И К А З Ы В А Ю:

1. Внести в административный регламент предоставления государственной услуги «Дача согласия на осуществление обучающимся, достигшим возраста 14 лет, в свободное от учебы время ухода за ребенком-инвалидом в возрасте до 18 лет или инвалидом с детства I группы», утвержденный приказом министерства социального развития, опеки и попечительства Иркутской области от 21 октября 2015 года № 151-мпр, следующие изменения:

1) пункт 6 после слов «(далее – управление министерства)» дополнить словами «, многофункциональный центр предоставления государственных и муниципальных услуг»;

2) пункт 7 дополнить подпунктом «г» следующего содержания:

«г) через многофункциональный центр предоставления государственных и муниципальных услуг.»;

3) пункт 8 изложить в следующей редакции:

«8. Должностное лицо управления министерства, министерства, работники многофункционального центра предоставления государственных и муниципальных услуг (далее – работник многофункционального центра), осуществляющие предоставление информации, должны принять все необходимые меры по предоставлению гражданину исчерпывающей информации по вопросу обращения, в том числе с привлечением других должностных лиц управления министерства, министерства, работников многофункционального центра.»;

4) в абзаце первом пункта 9 после слов «управления министерства, министерства» дополнить словами «, работники многофункционального центра»;

5) пункт 12 изложить в следующей редакции:

«12. При ответах на телефонные звонки должностные лица управления министерства, министерства, работники многофункционального центра подробно и в вежливой (корректной) форме информируют граждан по интересующим их вопросам. Ответ на телефонный звонок начинается с информации о наименовании управления министерства, министерства, многофункционального центра предоставления государственных и муниципальных услуг, в которое позвонил гражданин, фамилии, имени и (если имеется) отчестве лица, принявшего телефонный звонок.

При невозможности должностного лица управления министерства, министерства, работника многофункционального центра, принявшего звонок, самостоятельно ответить на поставленные вопросы, телефонный звонок переадресовывается (переводится) на другое должностное лицо управления министерства, министерства, другого работника многофункционального центра, или же обратившемуся гражданину сообщается телефонный номер, по которому можно получить необходимую информацию.»;

6) в пункте 13 после слов «управления министерства, министерства» дополнить словами «, работником многофункционального центра», после слов «Иркутской области» дополнить словами «, руководителю многофункционального центра предоставления государственных и муниципальных услуг»;

7) в пункте 14:

абзац первый после слов «управления министерства, министерства» дополнить словами «, работниками многофункционального центра»;

в абзацах втором, третьем после слова «министерство» дополнить словами «, многофункциональный центр предоставления государственных и муниципальных услуг»;

8) в абзаце первом пункта 15 после слова «министерстве» дополнить словами «, многофункциональном центре предоставления государственных и муниципальных услуг»;

9) пункт 28 изложить в следующей редакции:

«28. При предоставлении государственной услуги управления министерства не вправе требовать от граждан или их представителей:

а) осуществления действий, в том числе согласований, необходимых для получения государственной услуги и связанных с обращением в иные государственные органы и организации, за исключением получения услуг, включенных в перечень услуг, которые являются необходимыми и обязательными для предоставления государственных услуг, утвержденный Правительством Иркутской области.

б) представления документов и информации, отсутствие и (или) недостоверность которых не указывались при первоначальном отказе в приеме документов, необходимых для предоставления государственной услуги, либо в предоставлении государственной услуги, за исключением следующих случаев:

изменение требований нормативных правовых актов, касающихся предоставления государственной услуги, после первоначальной подачи заявления о предоставлении государственной услуги;

наличие ошибок в заявлении о предоставлении государственной услуги и документах, поданных гражданином или его представителем после первоначального отказа в приеме документов, необходимых для предоставления государственной услуги, либо в предоставлении государственной услуги и не включенных в представленный ранее комплект документов;

истечение срока действия документов или изменение информации после первоначального отказа в приеме документов, необходимых для предоставления государственной услуги, либо в предоставлении государственной услуги;

выявление документально подтвержденного факта (признаков) ошибочного или противоправного действия (бездействия) должностного лица управления министерства, министерства, государственного гражданского служащего Иркутской области, работника многофункционального центра, работника организации, предусмотренной частью 1.1 статьи 16 Федерального закона № 210-ФЗ, при первоначальном отказе в приеме документов, необходимых для предоставления государственной услуги, либо в предоставлении государственной услуги, о чем в письменном виде за подписью министра социального развития, опеки и попечительства Иркутской области, руководителя управления министерства, руководителя многофункционального центра предоставления государственных и муниципальных услуг при первоначальном отказе в приеме документов, необходимых для предоставления государственной услуги, либо руководителя организации, предусмотренной частью 1.1 статьи 16 Федерального закона № 210-ФЗ, уведомляется гражданин или его представитель, а также приносятся извинения за доставленные неудобства.»;

10) в пункте 122:

в подпункте «в» слова «документов, не предусмотренных» заменить словами «документов или информации либо осуществления действий, представление или осуществление которых не предусмотрено»;

дополнить подпунктом «к» следующего содержания:

«к) требование у заинтересованного лица при предоставлении государственной услуги документов или информации, отсутствие и (или) недостоверность которых не указывались при первоначальном отказе в приеме документов, необходимых для предоставления государственной услуги, либо в предоставлении государственной услуги, за исключением случаев, предусмотренных пунктом 4 части 1 статьи 7 Федерального закона № 210-ФЗ. В указанном случае досудебное (внесудебное) обжалование заинтересованным лицом решений и действий (бездействия) многофункционального центра, работника многофункционального центра возможно в случае, если на многофункциональный центр, решения и действия (бездействие) которого обжалуются, возложена функция по предоставлению соответствующих государственных услуг в полном объеме в порядке, определенном частью 1.3 статьи 16 Федерального закона № 210-ФЗ.»;

11) в подпункте «г» пункта 124:

в абзаце втором слова «obl_sobes@irmail.ru» заменить словами «obl_sobes@sobes.admirk.ru»;

в абзаце третьем слова «http://sobes.irkobl.ru» заменить словами «http://society.irkobl.ru»;

12) в подпункте «а» пункта 131 слова «указано наименование заявителя – юридического лица» заменить словами «указана фамилия заявителя – физического лица»;

13) дополнить пунктами 133(1) – 133(2) следующего содержания:

«133(1). В случае признания жалобы подлежащей удовлетворению в ответе заинтересованному лицу, указанном в пункте 133 настоящего административного регламента, дается информация о действиях, осуществляемых министерством, многофункциональным центром, организацией, предусмотренной частью 1.1 статьи 16 Федерального закона № 210-ФЗ, в целях незамедлительного устранения выявленных нарушений при оказании государственной услуги, а также приносятся извинения за доставленные неудобства и указывается информация о дальнейших действиях, которые необходимо совершить заинтересованному лицу в целях получения государственной услуги.

133(2). В случае признания жалобы не подлежащей удовлетворению в ответе заинтересованному лицу, указанном в пункте 133 настоящего административного регламента, даются аргументированные разъяснения о причинах принятого решения, а также информация о порядке обжалования принятого решения.»;

14) пункт 135 дополнить подпунктом «г» следующего содержания:

«г) если доводы, на основании которых заинтересованное лицо не согласно с решением и действием (бездействием) министерства, управления министерства, их должностных лиц, государственного гражданского служащего Иркутской области, многофункционального центра, организаций, предусмотренных частью 1.1 статьи 16 Федерального закона № 210-ФЗ, их работников, не подтвердились.».

2. Настоящий приказ подлежит официальному опубликованию в общественно-политической газете «Областная», а также на «Официальном интернет-портале правовой информации» (www.pravo.gov.ru).

3. Настоящий приказ вступает в силу с 18 октября 2018 года, но не ранее чем через десять календарных дней после дня его официального опубликования.

Министр социального развития, опеки и попечительства
Иркутской области
В.А. Родионов

СЛУЖБА ПО ТАРИФАМ ИРКУТСКОЙ ОБЛАСТИ

П Р И К А З

29 октября 2018 года **№ 266-спр**

Иркутск

О внесении изменений в приказ службы по тарифам Иркутской от 19 декабря 2017 года № 458-спр

В соответствии с Федеральным законом от 27 июля 2010 года № 190-ФЗ «О теплоснабжении», постановлением Правительства Российской Федерации от 22 октября 2012 года № 1075 «О ценообразовании в сфере теплоснабжения», руководствуясь Положением о службе по тарифам Иркутской области, утвержденным постановлением Правительства Иркутской области от 7 июня 2012 года № 303-пп, учитывая итоги рассмотрения данного вопроса на заседании Правления службы по тарифам Иркутской области 23 октября 2018 года,

П Р И К А З Ы В А Ю:

1. Внести в тарифную таблицу приложения 1 к приказу службы по тарифам Иркутской области от 19 декабря 2017 года № 458-спр «Об установлении долгосрочных тарифов на услугу по передаче тепловой энергии в отношении АО «Группа «Илим» (ИНН 7840346335) на территории города Братска» изменения, изложив строки:

«

с 01.07.2019 по 31.12.2019	90,58	74,59
с 01.01.2020 по 30.06.2020	90,58	74,59

»

в следующей редакции:

«

с 01.07.2019 по 31.12.2019	92,64	79,26
с 01.01.2020 по 30.06.2020	92,64	79,26

».

2. Настоящий приказ подлежит официальному опубликованию.

Руководитель службы А.Р. Халиулин

МИНИСТЕРСТВО КУЛЬТУРЫ И АРХИВОВ ИРКУТСКОЙ ОБЛАСТИ

П Р И К А З

19 октября 2018 года **№ 47-мпр**

Иркутск

О признании утратившим силу приказа министерства культуры и архивов Иркутской области от 18 июня 2018 года № 39-мпр «Об утверждении Методики прогнозирования поступлений доходов в областной бюджет, администрирование которых осуществляет министерство культуры и архивов Иркутской области»

В соответствии со статьей 53 Закона Иркутской области от 12 января 2010 года № 1-оз «О правовых актах Иркутской области и правотворческой деятельности в Иркутской области», статьей 21 Устава Иркутской области

ПРИКАЗЫВАЮ:

1. Признать утратившим силу приказ министерства культуры и архивов Иркутской области от 18 июня 2018 года № 39-мпр «Об утверждении Методики прогнозирования поступлений доходов в областной бюджет, администрирование которых осуществляет министерство культуры и архивов Иркутской области».

2. Финансово-экономическому отделу министерства культуры и архивов Иркутской области в срок до 19 октября 2018 года подготовить распоряжение, устанавливающее методику прогнозирования поступлений доходов в областной бюджет, администрирование которых осуществляет министерство культуры и архивов Иркутской области.

3. Настоящий приказ подлежит официальному опубликованию.

Министр культуры и архивов Иркутской области О.К. Стасюлевич

ИЗВЕЩЕНИЕ
о согласовании проекта межевания земельного участка

Извещаем участников долевой собственности на земельный участок с кадастровым номером 85:02:000000:80, адрес: Иркутская обл., р-н Баяндаевский район, МО «Половинка» (земли бывшего колхоза им. «Фрунзе»), о необходимости согласования проекта межевания земельного участка, образуемого путем выдела в счет земельных долей. Предметом согласования являются размер и местоположение границ выделяемого участка.

Заказчик работы по подготовке проекта межевания: Администрация муниципального образования «Половинка», адрес: Иркутская область, Баяндаевский район, с. Половинка, ул. Фрунзе, д. 35. Тел. 89501189982.

Кадастровый инженер, подготовивший проект межевания: Ангажанова Полина Аркадьевна, квалификационный аттестат № 38-13-560, почтовый адрес: 664025, г. Иркутск, ул. Ленина, д. 6, оф. 205, тел. (3952) 656-108, polina@invest-in-land.ru.

С проектом межевания можно ознакомиться, а также представить обоснованные возражения в течение 30 дней со дня опубликования настоящего извещения по вышеуказанному адресу.

При себе иметь паспорт и документ о праве на долю в соответствующем земельном участке.

ОБЪЯВЛЕНИЯ ОБ УТЕРЕ ДОКУМЕНТОВ

Диплом (серия 113824 № 0038938, регистрационный № 242) о средне-специальном образовании, выданный 07.02.2014 года филиалом Иркутского архитектурного и строительного техникума г. Шелехова на имя Есина Алексея Игоревича, считать недействительным.

Аттестат об основном общем образовании (9 классов), выданный в 2010 году МБОУ СОШ № 2 г. Шелехова на имя Есина Алексея Игоревича, считать недействительным.

Военный билет серия (Ае № 6604653), выданный Военным комиссариатом г. Шелехова на имя Есина Алексея Игоревича, считать недействительным.

Утерянное приложение к диплому (серия СТ №233601) о среднем специальном образовании, выданный 26.06.1992 г. Черемховским педагогическим училищем на имя Блюмской Светланы Анатольевны, считать недействительным.

Утерянный аттестат серии 38ББ № 0044432 об основном общем образовании (9 классов), выданный 17.06.2008 г. МБОУ г. Иркутска СОШ № 53 на имя Бусыгина Руслана Вадимовича, считать недействительным.

Диплом о среднем специальном образовании серии Д № 527228 (регистрационный № 1932), выданный 29 июня 2004 г. Профессиональным училищем № 67 г. Иркутска на имя Волчковой Марии Александровны, считать недействительным.

Утерянный диплом (серия 113808 № 0000339, регистрационный № 237) о среднем профессиональном образовании, выданный 1 июля 2014 г. ГБОУСПО ИО «Химико-технологический техникум г. Саянска» на имя Григорьевой Дарьи Владимировны, считать недействительным.

Утерянный аттестат (А № 3334330) об основном общем образовании, выданный 17.06.1997 г. школой № 9 г. Нижнеудинск на имя Жоголевой Елены Александровны, считать недействительным.

Утерянный аттестат об основном общем образовании (9 классов), выданный в 2013 г. МОУ СОШ № 30 г. Иркутска на имя Лылова Антона Андреевича, считать недействительным.

Утерянный диплом (№ 187221), выданный в 1990 году СПТУ № 33 г. Железногорска-Илимского на имя Мутт Николая Васильевича, считать недействительным.

Утерянный аттестат (серия Е № 894662) об основном общем образовании (9 классов), выданный в 1989 году СОШ № 76 г. Иркутска на имя Янцен Натальи Петровны, считать недействительным.

Утерянный аттестат № 1469322 об основном общем образовании, выданный 18 июня 2005 года МБОУ Заларинской СОШ № 2 на имя Медведева Максима Анатольевича, считать недействительным.

Утерянный аттестат о среднем (полном) общем образовании, выданный в 2002 году гимназией № 5, Заларинский район, п. Солерудник, на имя Баширова Рената Рафаиловича, считать недействительным.

АДМИНИСТРАЦИЯ УСТЬ-ОРДЫНСКОГО БУРЯТСКОГО ОКРУГА

П Р И К А З

26 октября 2018 года **№ 19-адмпр**

пос. Усть-Ордынский

О внесении изменений в приказ администрации Усть-Ордынского Бурятского округа от 14 декабря 2016 года № 45-адмпр

В соответствии с Федеральным законом от 18 июля 2011 года № 223-ФЗ «О закупках товаров, работ, услуг отдельными видами юридических лиц», Федеральным законом от 24 июля 2007 № 209-ФЗ «О развитии малого и среднего предпринимательства в Российской Федерации», руководствуясь статьей 21 Устава Иркутской области,

П Р И К А З Ы В А Ю:

1. Внести в приказ администрации Усть-Ордынского Бурятского округа от 14 декабря 2016 года № 45-адмпр «Об утверждении Положения о закупке товаров, работ, услуг для нужд государственных бюджетных учреждений, подведомственных администрации Усть-Ордынского Бурятского округа» (далее – приказ) следующие изменения:

1) пункт 2 изложить в следующей редакции:

«2. Установить, что Положение регламентирует закупочную деятельность:

Областного государственного бюджетного учреждения культуры «Государственный ансамбль песни и танца «Степные напевы»;

Областного государственного бюджетного учреждения культуры «Усть-Ордынская Национальная библиотека им. М.Н.Хангалова»;

Областного государственного бюджетного учреждения культуры «Усть-Ордынский Национальный центр народного творчества»;

Областного государственного бюджетного учреждения культуры «Усть-Ордынский Национальный центр художественных народных промыслов»;

областного государственного бюджетного учреждения культуры «Национальный музей Усть-Ордынского Бурятского округа»;

Областного государственного бюджетного учреждения культуры «Киноконцертный зал «Эрдэм».»;

2) абзац 19 главы 1 Положения о закупке товаров, работ, услуг для нужд государственных бюджетных учреждений, подведомственных администрации Усть-Ордынского Бурятского округа, утвержденного приказом, изложить в следующей редакции:

«Субъекты малого и среднего предпринимательства – хозяйствующие субъекты (юридические лица и индивидуальные предприниматели), отнесенные в соответствии с условиями, установленными Федеральным законом от 24 июля 2007 года № 209-ФЗ «О развитии малого и среднего предпринимательства в Российской Федерации» (далее – Федеральный закон № 209-ФЗ), к малым предприятиям, в том числе к микропредприятиям, и средним предприятиям, сведения о которых внесены в единый реестр субъектов малого и среднего предпринимательства.».

2. Настоящий приказ подлежит официальному опубликованию в общественно-политической газете «Областная», а также на «Официальном интернет-портале правовой информации» (www.pravo.gov.ru).

3. Настоящий приказ вступает в силу через десять календарных дней после его официального опубликования.

Заместитель Губернатора Иркутской области – руководитель администрации Усть-Ордынского Бурятского округа
А.А. Прокопьев

АДМИНИСТРАЦИЯ УСТЬ-ОРДЫНСКОГО БУРЯТСКОГО ОКРУГА

П Р И К А З

26 октября 2018 года **№ 20-адмпр**

пос. Усть-Ордынский

О признании утратившим силу приказа администрации Усть-Ордынского Бурятского округа от 30 июня 2017 года № 20-адмпр

В соответствии со статьей 60 Закона Иркутской области от 12 января 2010 года № 1-оз «О правовых актах Иркутской области и правотворческой деятельности в Иркутской области», руководствуясь статьей 21 Устава Иркутской области,

П Р И К А З Ы В А Ю:

1. Признать утратившим силу приказ администрации Усть-Ордынского Бурятского округа от 30 июня 2017 года № 20-адмпр «Об установлении Порядка получения государственными гражданскими служащими Иркутской области в администрации Усть-Ордынского Бурятского округа разрешения представителя нанимателя на участие на безвозмездной основе в управлении отдельными некоммерческими организациями»

2. Настоящий приказ подлежит официальному опубликованию в общественно-политической газете «Областная», а также на «Официальном интернет-портале правовой информации» (www.pravo.gov.ru).

3. Настоящий приказ вступает в силу с 1 января 2019 года.

Заместитель Губернатора Иркутской области – руководитель администрации Усть-Ордынского Бурятского округа
А.А. Прокопьев

ИЗВЕЩЕНИЕ
о согласовании проекта межевания земельного участка

В соответствии со статьями 13, 13.1, 14 ФЗ от 24.07.2002 г. № 101 ФЗ «Об обороте земель сельскохозяйственного назначения» выделяется земельный участок в счет земельных долей из земельного участка с кадастровым номером 85:05:000000:98, расположенного: Иркутская область, Осинский район, с. Оса, Гоголичеву Анатолию Герасимовичу для сельскохозяйственного производства по адресу: Иркутская область, Осинский район. Заказчиком проекта межевания является Гоголичев Анатолий Герасимович, проживающий по адресу: Иркутская область, Осинский район, с. Оса, ул. Тимирязева, д. 37, контактный телефон 89041594396. Проект межевания подготовлен кадастровым инженером Борокшоновой Мариной Анатольевной. Номер квалификационного аттестата 38-13-528, почтовый адрес: 664047, Иркутская область, г. Иркутск, ул. Трилиссера, д. 48, кв. 13, тел. 89149121286, электронная почта – marina.borokshonova.76@mail.ru Ознакомиться с проектом межевания земельного участка и выразить обоснованные возражения после ознакомления с проектом межевания относительно размера и местоположения границ земельного участка можно в течение 30 дней со дня опубликования данного извещения по адресу: Иркутская область, Осинский район, с. Оса, ул. Чапаева, 1, оф. 2, с 10 до 17 часов, понедельник – пятница.

ИЗВЕЩЕНИЕ
о месте и порядке ознакомления с проектом межевания земельного участка

Кадастровый инженер Миронова Юлия Александровна, почтовый адрес: Иркутская область, Аларский район, п. Забитуй, ул. 70 лет Октября, д. 11, кв. 2, адрес эл. почты: ooo_remstroi@mail.ru, конт. тел. 89027618769, уведомляет участников долевой собственности о проведении кадастровых работ по выделу земельных участков в счет долей в праве общей собственности на земельный участок с кадастровым номером 85:01:000000:117, расположенный по адресу: Иркутская область, Аларский район, в границах СХПК «Александровский», заказчик работ: Хайрутдинова Рисмятова Карима Зинатулловна, адрес: ул. Школьная, д. 9–1, Аларского района Иркутской области в с. Александровск, с кадастровым № 85:01:000000:106, распложенный по адресу: Иркутская область, Аларский район, в границах СХПК «Иваническ», заказчиком работ является Малараева Зинаида Максимовна, проживающая в с. Бахтай, ул. Ербанова, д. 4–1, Кожевников Сергей Владимирович, адрес: д. Шалоты, ул. Центральная, д. 14–1; на земельный участок с кадастровым № 85:01:000000:117, расположенный по адресу: Иркутская область, Аларский район, в границах СХПК «Александровский», заказчик Кирсанова Марина Федоровна, адрес: д. Угольная, ул. Нижняя, д. 8, Кирсанов Вячеслав Александрович, адрес: д. Угольная, ул. Советская, д. 25, кв. 2, на земельный участок с кадастровым № 85:01:000000:35, расположенный по адресу: Иркутская обл., р-н Аларский, в границах СХПК «Аларский», заказчик Улахинов Николай Хондосович, адрес: п. Кутулик, ул. Озерная, д. 4, с кад. № 38:20:000000:237, адрес: Иркутская область, Черемховский район, 7 км северо-восточнее г. Черемхово в границах ПСХК «Красный забойщик», заказчик работ: Мункоев Валерий Матвеевич, адрес: Аларский р-н, д. Зангей, ул. Механизаторов, д. 6.

С проектами межевания земельных участков можно ознакомиться по адресу: Иркутская область, Аларский район, п. Кутулик, ул. Советская, 47, в рабочие дни с 9:00 до 13:00 и с 14:00 до 17:00 в течение 30 дней со дня публикации настоящего извещения. Обоснованные возражения относительно размера и местоположения границ, выделяемых в счет земельных долей земельных участков, принимаются по почтовому адресу кадастрового инженера в течение 30 дней со дня публикации настоящего извещения.

ИНФОРМАЦИОННОЕ СООБЩЕНИЕ

Межрегиональное территориальное управление Федерального агентства по управлению государственным имуществом в Иркутской области, Республике Бурятия и Забайкальском крае сообщает о проведении аукционов по продаже заложенного арестованного имущества:

29 ноября 2018 г. в 10 часов местного времени:

Лот № 1 – квартира общей площадью 44,3 кв. м по адресу: Иркутская обл., г. Усть-Илимск, ул. Романтиков, д. 1, кв. 45. Правообладатели: Решетников А.А., Решетникова Н.В. Обременение: арест, ипотека. Начальная цена 646 000 руб.

Лот № 2 – квартира общей площадью 28,8 кв. м по адресу: Иркутская обл., г. Братск, ж/р Порожский, ул. Нагорная, д. 202, кв. 2. Правообладатель: Мальгинов Д.А. Обременение: арест, ипотека. Начальная цена 170 000 руб.

Задаток в размере 5% от начальной цены лота должен поступить на счет Межрегионального территориального управления одним платежом до 27 ноября 2018 г. включительно. Окончательный срок приема заявок 27 ноября 2018 г. 16:00.

04 декабря 2018 г. в 10 часов местного времени:

Лот № 3 – 1/2 доли в квартире общей площадью 54,4 кв. м по адресу: Иркутская обл., г. Братск, ж/р Центральный, ул. Космонавтов, д. 58, кв. 16. Правообладатель: Иванов Д.А. Обременение: арест, залог. Начальная цена 500 000 руб.

Задаток в размере 5% от начальной цены лота должен поступить на счет Межрегионального территориального управления одним платежом до 29 ноября 2018 г. включительно. Окончательный срок приема заявок 29 ноября 2018 г. 16:00.

Аукционы проводятся открытыми как по составу участников, так и по форме подачи предложений. Аукцион состоится при наличии не менее двух участников. Аукцион начинается с объявления начальной цены имущества, каждая последующая цена увеличивается на шаг аукциона, который остается неизменным на весь период аукциона. Участники заявляют о готовности купить имущество по заявленной цене поднятием карточки. При отсутствии предложений на повышение цены имущества аукционист троекратно повторяет предложенную цену. Если после троекратного объявления заявленной цены ни один из участников не поднял карточку с предложением заявленной цены, аукцион завершается. Победителем аукциона признается участник, предложивший наиболее высокую цену за объект продажи, и названный аукционистом последним. Шаг аукциона устанавливается не более 5% от начальной цены каждого лота.

В день проведения торгов с Победителем подписывается Протокол о результатах торгов.

Для участия в аукционе необходимо внести задаток путем перечисления денежных средств по следующим реквизитам: Получатель: УФК по Иркутской области (МТУ Росимущества в Иркутской области, Республике Бурятия и Забайкальском крае, л/с 05341А53640) Отделение Иркутск г. Иркутск ИНН/КПП 3808214087/380801001 р/счет 40302810200001000001, БИК 042520001 и подать заявку. К заявке прилагается следующий пакет документов: платежный документ, подтверждающий перечисление задатка, на основании заключенного с Межрегиональным территориальным управлением договора о задатке; нотариально заверенные копии учредительных документов и копия свидетельства о регистрации, бухгалтерский баланс на последнюю отчетную дату, протокол о назначении исполнительного органа, решение уполномоченного органа об участии в торгах (для юридических лиц); копия паспорта (для физических лиц); доверенность на лицо, уполномоченное действовать от имени заявителя при подаче заявки на участие в торгах представителем заявителя; опись документов (в двух экземплярах); иные необходимые документы. Договор о задатке заключается до момента перечисления Претендентом задатка.

Договор купли-продажи имущества заключается с победителем торгов в течение пяти дней с момента внесения покупной цены победителем торгов. В соответствии с действующим законодательством договоры купли-продажи доли (долей) в общей долевой собственности на арестованный объект недвижимого имущества, в том числе при реализации имущества целиком (а не долей в нем), принадлежащего нескольким должникам, подлежат нотариальному удостоверению. Расходы по нотариальному удостоверению сделки и оформление права собственности осуществляется покупателем самостоятельно и за свой счет.

Аукционы проводятся в указанный в информационном сообщении день и час по адресу: г. Иркутск, ул. Российская, 17, каб. 429.

Ознакомиться с правоустанавливающими и иными документами на реализуемое имущество, образцами договора о задатке, протокола о результатах торгов, порядком проведения торгов, проектом договора купли-продажи имущества и подать заявку на участие в торгах можно по адресу организатора аукциона: г. Иркутск, ул. Российская, 17, кабинет 422, с понедельника по четверг по рабочим дням с 09:00 до 13:00 и с 14:00 до 16:00.

Телефон для справок 8 (3952) 33-54-74.

ИЗВЕЩЕНИЕ

о проведении общественных обсуждений (в виде слушаний) по материалам оценки воздействия намечаемой хозяйственной и иной деятельности на окружающую среду (проектной документации включая раздел ОВОС) по объекту: «Стоянка со встроенными помещениями АБК и пунктом технического осмотра автомобилей в п. Маркова Иркутского района»

Заказчик работ ООО «Витязь» (юридический адрес: 664009, Иркутская область, г. Иркутск, ул. Ширямова, дом № 10Б, корпус 1, офис 407) в целях информирования общественности и учета мнения населения проводит общественные обсуждения (в форме общественных слушаний) проектной документации, включая материалы по оценке воздействия на окружающую среду по объекту: «Стоянка со встроенными помещениями АБК и пунктом технического осмотра автомобилей в п. Маркова Иркутского района».

Цель намечаемой деятельности: проектом предусмотрено строительство стоянки со встроенными помещениями АБК и пунктом технического осмотра автомобилей.

Месторасположение объекта: Иркутская область, Иркутский район, р.п. Маркова, ул. Промышленная, 5-г. Кадастровый номер участка: 38:06:010902:2462.

Разработчик раздела ОВОС - ООО «СИБЛИДЕР» (юридический адрес: г. Иркутск, ул. 5 Армии, 2/1, оф. 205).

Примерные сроки проведения оценки воздействия на окружающую среду: до 16 января 2019 года.

Орган, ответственный за организацию слушаний: Комитет по управлению муниципальным имуществом и жизнеобеспечению администрации Иркутского районного муниципального образования.

Место проведения слушаний: 664001, г. Иркутск, ул. Рабочего Штаба, д. 17 (в здании администрации Иркутского районного муниципального образования).

Дата и время проведения слушаний: 17 декабря 2018 года в 16:30 часов местного времени.

С целью учета общественного мнения, в течение 30 дней с момента настоящей публикации материалы ОВОС, техническое задание на проведение оценки воздействия на окружающую среду доступны для ознакомления и подготовки замечаний и предложений (в письменной форме) по адресам:

– 664007, Иркутская область, г. Иркутск, ул. Карла Маркса, 40, корп.1, каб. 300;

– 664025, Иркутская область, г. Иркутск, ул. 5-Армии, 2/1, офис 205;

– 664528, Иркутская область, Иркутский район, р.п. Маркова, д. 37 (в здании администрации Марковского муниципального образования).

ИЗВЕЩЕНИЕ

о проведении общественных обсуждений проектной документации намечаемой хозяйственной и иной деятельности, включая материалы оценки воздействия на окружающую среду

В соответствии с Федеральным законом от 23 ноября 1995 года № 174-ФЗ «Об экологической экспертизе» и «Положением об оценке воздействия намечаемой хозяйственной деятельности на окружающую среду в Российской Федерации», утвержденным приказом Госкомэкологии РФ № 372 от 16.05.2000 г., организованы общественные обсуждения проектной документации по объекту государственной экологической экспертизы: «Цех по производству мороженого».

Предполагаемая форма общественных обсуждений: слушания.

Заказчик намечаемой деятельности: ООО «Фабрика мороженого СМК» (адрес: 665470, Иркутская область, г. Усолье-Сибирское, ул. Бурлова, д. 2).

Место расположения объекта: Иркутская область, г. Усолье-Сибирское, ул. Бурлова, 2. Земельный участок с кадастровым номером: 38:31:000049:880.

Цель намечаемой деятельности: проектом предусмотрено строительство цеха по производству мороженого. Намечаемая деятельность – новое строительство.

Разработчик тома ОВОС: ООО «Сибирский стандарт», адрес: 664081, г. Иркутск, ул. Красноказачья, д. 115, оф. 221.

Организаторами слушаний являются: Отдел по жизнеобеспечению города комитета по городскому хозяйству администрации города Усолье-Сибирское (г. Усолье-Сибирское, ул. Богдана Хмельницкого, д. 30, каб. 1, тел. 8(39543) 6-23-23) совместно с ООО «Сибирский стандарт» и ООО «Фабрика мороженого СМК».

С целью учета общественного мнения граждан и общественных организаций материалы по оценке воздействия намечаемой хозяйственной и иной деятельности на окружающую среду в составе проектной документации в течение 30 дней с момента настоящей публикации доступны для ознакомления и подготовки замечаний и предложений (в письменной форме) по адресам:

г. Усолье-Сибирское, ул. Богдана Хмельницкого, д. 30, кабинет № 1, в рабочие дни с 8.00 до 17.00, контактный телефон 8(39543) 6-23-23.

г. Иркутск ул. Красноказачья, д. 115, оф. 221, в рабочие дни с 9.00 до 18.00, контактный телефон 8(3952)707-109.

Проведение общественных обсуждений проектной документации намечаемой хозяйственной и иной деятельности, включая материалы ОВОС, назначено на 10 декабря 2018 года, в 14.00, в актовом зале администрации города Усолье-Сибирское (Иркутская область, г. Усолье-Сибирское, ул. Ватутина, 10).

Сроки проведения ОВОС: от момента настоящей публикации до проведения общественных обсуждений. Принятие от граждан и общественных организаций письменных замечаний и предложений к материалам по оценке воздействия на окружающую среду обеспечивается ООО «Сибирский стандарт» и ООО «Фабрика мороженого СМК» в течение 30 дней после окончания общественного обсуждения.

Окончательный вариант оценки воздействия на окружающую среду будет утвержден заказчиком после проведения общественных обсуждений.

ИЗВЕЩЕНИЕ

о проведении общественных обсуждений проектной документации намечаемой хозяйственной и иной деятельности, включая материалы оценки воздействия на окружающую среду

В соответствии с Федеральным законом от 23 ноября 1995 года № 174-ФЗ «Об экологической экспертизе» и «Положением об оценке воздействия намечаемой хозяйственной деятельности на окружающую среду в Российской Федерации», утвержденным приказом Госкомэкологии РФ № 372 от 16.05.2000 г., организованы общественные обсуждения проектной документации по объекту государственной экологической экспертизы: «Парк-Отель «Бурдугуз» по адресу: Иркутская область, Иркутский район, п. Бурдугуз, ул. Лесная, 1».

Предполагаемая форма общественных обсуждений – слушания.

Заказчик намечаемой деятельности: Общество с ограниченной ответственностью «Парк-Отель «Бурдугуз», 664518, Россия, Иркутская область, Иркутский район, поселок Бурдугуз, Лесная улица, 1.

Место расположения объекта: Иркутская область, Иркутский район, п. Бурдугуз, ул. Лесная, 1. Кадастровый номер участка: 38:06:020401:62.

Цель намечаемой деятельности: проектом предусмотрено строительство парк-отеля. Намечаемая деятельность – новое строительство.

Разработчик тома ОВОС: ООО «Сибирский стандарт», адрес: 664081, г. Иркутск, ул. Красноказачья, д. 115, оф. 221.

Организаторами слушаний являются: Комитет по управлению муниципальным имуществом и жизнеобеспечению администрации Иркутского районного муниципального образования (664007, Иркутская область, г. Иркутск, ул. Карла Маркса, д. 40, корп. 1, каб. 300) совместно с ООО «Сибирский стандарт» и ООО «Парк-Отель «Бурдугуз».

С целью учета общественного мнения граждан и общественных организаций материалы по оценке воздействия намечаемой хозяйственной и иной деятельности на окружающую среду в составе проектной документации «Парк-Отель «Бурдугуз» по адресу: Иркутская область, Иркутский район, п. Бурдугуз, ул. Лесная, 1» доступны для ознакомления и подготовки замечаний и предложений (в письменной форме) в рабочие дни с 10.11.2018 г. по 10.12.2018 г. с 09.00 до 16.30 по адресам:

1) 664007, Иркутская обл., г. Иркутск, ул. Карла Маркса, д. 40, корп.1, каб. 300;

2) 664081, г. Иркутск, ул. Красноказачья 115, оф. 221, телефон для справок 8 (3952) 70-71-09.

Проведение общественных обсуждений проектной документации намечаемой хозяйственной и иной деятельности, включая материалы ОВОС, назначено на 10 декабря 2018 года, в 16.30, в здании администрации Иркутского районного муниципального образования (664001, г. Иркутск, ул. Рабочего Штаба, д. 17).

Сроки проведения ОВОС: от момента настоящей публикации до проведения общественных обсуждений. Принятие от граждан и общественных организаций письменных замечаний и предложений к материалам по оценке воздействия на окружающую среду обеспечивается заказчиком в течение 30 дней после окончания общественного обсуждения.

Окончательный вариант оценки воздействия на окружающую среду будет утвержден заказчиком после проведения общественных обсуждений.

Газета зарегистрирована управлением федеральной службы по надзору в сфере связи, информационных технологий и массовых коммуникаций по Иркутской области. Регистрационное свидетельство ПИ № ТУ 38-00167 от 17 сентября 2009 г.

Рукописи, рисунки и фотографии не рецензируются и не возвращаются. Мнение авторов может не совпадать с мнением редакции. Материалы на таком фоне в разделе «Официальная информация» и в рубрике «Корпоративное управление» публикуются на платной основе. Перепечатка и любое использование материалов возможны только с письменного разрешения редакции.

Редакция и издатель: ОГАУ «Редакция газеты «Областная»

Юридический и фактический адрес: 664025 г. Иркутск, ул. Российская, 12

Почтовый адрес: 664011 г. Иркутск, а/я 177

Телефон для справок: ОГАУ «Редакция газеты «Областная» (3952)-200-628, 200-638, факс 200-674
e-mail: og@ogirk.ru, reklama@ogirk.ru

Подписные индексы:
П7531 – пн, ср, пт
П7537 – ср
П7538 – ср (для пенсионеров)
Распространяется бесплатно и по подписке

Учредители: Правительство Иркутской области
Законодательное Собрание Иркутской области

Главный редактор Люстрицкий Д.Г.

Редакторская группа: Хлебникова О.А., Кулыгина Ю.О.

Издательская группа: Полякова О.А., Афонченко А.В.

Газета подписана в печать: 07.11.2018 г. в 21.00
Следующий номер газеты выйдет 12.11.2018 г.

Отпечатано в Отделе по оказанию полиграфических услуг ОГАУ «Редакция газеты «Областная», 669001 п. Усть-Ордынский, ул. Буденного, д. 5

Тираж 1290 экз.

Заказ

ogirk.ru

12+