ОБЩЕСТВЕННО-ПОЛИТИЧЕСКАЯ ГАЗЕТА
Областная
27 АПРЕЛЯ 2018 ПЯТНИЦА № 45 (1802)
WWW.OGIRK.RU
ОФИЦИАЛЬНАЯ ИНФОРМАЦИЯ

Продолжение. Начало в № 141, 142, 144, 145, 147 (2017 год); в № 2, 3, 5, 8, 9, 11, 12, 14, 15, 17, 18, 20, 22, 23, 25, 27, 28, 30, 31, 33, 34, 36, 37, 39, 40, 42, 43. (2018 год).

Утвержден
приказом министерства лесного
комплекса Иркутской области
от 06.12.2017 № 107-мпр

ФЕДЕРАЛЬНОЕ АГЕНТСТВО ЛЕСНОГО ХОЗЯЙСТВА
ФЕДЕРАЛЬНОЕ ГОСУДАРСТВЕННОЕ БЮДЖЕТНОЕ УЧРЕЖДЕНИЕ «РОСЛЕСИНФОРГ»
ФИЛИАЛ ФГБУ «РОСЛЕСИНФОРГ» «ПРИБАЙКАЛЛЕСПРОЕКТ»

Лесохозяйственный регламент УСТЬ-КУТСКОГО ЛЕСНИЧЕСТВА ИРКУТСКОЙ ОБЛАСТИ

Заказчик
Министерство лесного
комплекса
Иркутской области
Министр
С.В. Шеверда
6.12.2017 г.

Исполнитель
Филиал ФГБУ«Рослесинфорг»
«Прибайкаллеспроект»

И.о. директора
С.И. Гуренко
29.11.2017 г.

г. Иркутск 2017 г.

О Г Л А В Л Е Н И Е

Введение
ГЛАВА 1. ОБЩИЕ СВЕДЕНИЯ
1.1. Краткая характеристика лесничества
1.1.1. Наименование и местоположение лесничества
1.2. Общая площадь лесничества и участковых лесничеств
1.3. Распределение территории лесничества по муниципальным образованиям (структура лесничества)
1.4. Распределение лесов лесничества по лесорастительным зонам и лесным районам; зонам лесозащитного и лесосеменного районирования
1.1.5. Распределение лесов по целевому назначению и категориям защитных лесов
1.1.6. Характеристика лесных и нелесных земель из состава земель лесного фонда на территории лесничества
1.1.7. Характеристика имеющихся и проектируемых особо охраняемых природных территорий и объектов, планов по их организации, развитию экологических сетей, сохранению биоразнообразия
1.1.8. Характеристика проектируемых лесов национального наследия
1.1.9. Перечень видов биологического разнообразия и размеров буферных зон, подлежащих сохранению при осуществлении лесосечных работ
1.1.10. Характеристика существующих объектов лесной, лесоперерабатывающей инфраструктуры, объектов, не связанных с созданием лесной инфраструктуры, мероприятий по строительству, реконструкции и эксплуатации указанных объектов, предусмотренных документами территориального планирования
1.1.10.1. Объекты лесной инфраструктуры для защитных лесов, эксплуатационных лесов, резервных лесов
1.1.10.2. Объекты лесоперерабатывающей инфраструктуры для защитных лесов, эксплуатационных лесов, резервных лесов
1.1.10.3. Объекты, не связанные с созданием лесной инфраструктуры для защитных лесов, эксплуатационных лесов, резервных лесов
1.1.10.4. Сведения о лесных участках, закрепленных за арендаторами с целью заготовки древесины
1.2. Виды разрешенного использования лесов
ГЛАВА 2. ИСПОЛЬЗОВАНИЕ ЛЕСОВ
2.1. Нормативы, параметры и сроки использования лесов для заготовки древесины
2.1.1 Расчетная лесосека для осуществления рубок спелых и перестойных
лесных насаждений
2.1.2. Расчетная лесосека (ежегодный допустимый объем изъятия) для осуществления рубок средневозрастных, приспевающих, спелых, перестойных лесных насаждений при уходе за лесами
2.1.3. Расчетная лесосека (ежегодный допустимый объём изъятия древесины) при всех видах рубок
2.1.4. Возрасты рубок
2.1.5. Нормативы и параметры рубок лесных насаждений
2.1.5.1. Процент (интенсивность) выборки древесины с учетом полноты древостоя, состава; размеры лесосек, сроки примыкания лесосек; количество зарубов; сроки повторяемости рубок
2.1.5.2. Методы лесовосстановления
2.1.5.3. Сроки использования лесов для заготовки древесины и другие сведения
2.2. Нормативы, параметры и сроки разрешенного использования лесов для заготовки живицы
2.3. Нормативы и параметры разрешенного использования лесов для заготовки и сбора недревесных лесных ресурсов
2.3.1. Нормативы (ежегодные допустимые объемы) и параметры использования лесов для заготовки недревесных лесных ресурсов по их видам
2.3.2. Сроки использования лесов для заготовки и сбора недревесных лесных ресурсов
2.4. Нормативы и параметры разрешенного использования лесов для заготовки пищевых лесных ресурсов и сбора лекарственных растений
2.4.1. Нормативы (ежегодные допустимые объемы) и параметры использования лесов для заготовки пищевых лесных ресурсов и сбора лекарственных растений по их видам
2.4.2. Нормативы количества высверливаемых каналов при заготовке древесных соков (березового сока). Параметры куста (высота, возраст) при заготовке папоротника-орляка
2.4.3. Сроки заготовки и сбора
2.4.4. Сроки использования лесов для заготовки пищевых лесных ресурсов и сбора лекарственных растений
2.5. Нормативы, параметры и сроки использования лесов для осуществления видов деятельности в сфере охотничьего хозяйства
2.5.1. Перечень и нормы проведения биотехнических мероприятий
2.5.2. Перечень разрешенных для размещения объектов охотничьей инфраструктуры
2.6. Нормативы, параметры и сроки использования лесов для ведения сельского хозяйства
2.6.1. Сведения о площадях лесных участков, на которых возможно сенокошение, выпас сельскохозяйственных животных, пчеловодство, северное оленеводство, мараловодство, выращивание сельскохозяйственных культур и иной сельскохозяйственной деятельности, рыбоводство, а также соответствующие нормативы (допустимые объемы)
2.6.2. Параметры использования лесов для ведения сельского хозяйства
2.6.3. Сроки использования лесов для ведения сельского хозяйства
2.7. Нормативы, параметры и сроки использования лесов для осуществления научно-исследовательской и образовательной деятельности
2.8. Нормативы, параметры и сроки использования лесов для осуществления рекреационной деятельности
2.8.1. Нормативы использования лесов для осуществления рекреационной деятельности (допустимая рекреационная нагрузка по типам ландшафта и другое)
2.8.2. Перечень кварталов и (или) частей кварталов зоны рекреационной деятельности, в том числе перечень кварталов и (или) их частей в которых допускается возведение физкультурно-оздоровительных, спортивных и спортивно-технических сооружений
2.8.3. Функциональное зонирование территории зоны рекреационной деятельности
2.8.4. Перечень временных построек на лесных участках и нормативы их благоустройства
2.8.5. Параметры и сроки использования лесов для осуществления рекреационной деятельности
2.9. Нормативы, параметры и сроки использования лесов для создания лесных плантаций и их эксплуатации
2.10. Нормативы, параметры и сроки использования лесов для выращивания лесных плодовых, ягодных, декоративных растений и лекарственных растений
2.11. Нормативы, параметры и сроки использования лесов для выращивания посадочного материала лесных растений (саженцев, сеянцев)
2.12. Нормативы, параметры и сроки использования лесов для выполнения работ по геологическому изучению недр, для разработки месторождений полезных ископаемых
2.13. Нормативы, параметры и сроки использования лесов для строительства и эксплуатация водохранилищ и иных искусственных водных объектов, а также гидротехнических сооружений и специализированных портов
2.14. Нормативы, параметры и сроки использования лесов для строительства, реконструкции, эксплуатации линейных объектов
2.15. Нормативы, параметры и сроки использования лесов для переработки древесины и иных лесных ресурсов
2.16. Нормативы, параметры и сроки использования лесов для осуществления религиозной деятельности
2.17. Требования к охране, защите и воспроизводству лесов
2.17.1. Требования к мерам пожарной безопасности в лесах, охране лесов от загрязнения радиоактивными веществами и иного негативного воздействия
2.17.2. Требования к защите лесов (нормативы и параметры санитарно-оздоровительных мероприятий, профилактических мероприятий по защите лесов, мероприятия по ликвидации очагов вредных организмов, а также других определенных уполномоченным федеральным органом исполнительной власти мероприятий)
2.17.3. Требования к воспроизводству лесов (нормативы, параметры, сроки проведения мероприятий по лесовосстановлению, лесоразведению, уходу за лесами)
2.18. Особенности требований к использованию лесов по лесорастительным зонами и лесным районам, включающих схему лесорастительного районирования лесничества, особенности требований (по нормативам, параметрам и срокам использования) к различным видам использования лесов в соответствии с лесорастительными зонами и лесными районами
ГЛАВА 3. ОГРАНИЧЕНИЯ ИСПОЛЬЗОВАНИЯ ЛЕСОВ
3.1. Ограничения по видам целевого назначения лесов
3.2. Ограничения по видам особо защитных участков лесов
3.3. Ограничения по видам использования лесов
П Р И Л О Ж Е Н И Я
ПРИЛОЖЕНИЕ 1 ГОСУДАРСТВЕННЫЙ КОНТРАКТ № 39-2017 ОТ 06 ИЮЛЯ 2017 ГОДА НА ВЫПОЛНЕНИЕ РАБОТ ПО ВНЕСЕНИЮ ИЗМЕНЕНИЙ В ЛЕСОХОЗЯЙСТВЕННЫЕ РЕГЛАМЕНТЫ ЛЕСНИЧЕСТВ ИРКУТСКОЙ ОБЛАСТИ, ВЫПОЛНЕНИЕ РАБОТ ПО ВНЕСЕНИЮ ИЗМЕНЕНИЙ В ЛЕСНОЙ ПЛАН ИРКУТСКОЙ ОБЛАСТИ
Приложение 2 Протокол технического совещания по внесению изменений в лесохозяйственные регламенты лесничеств Иркутской области
Приложение 3 Постановление Правительства Иркутской области № 522-пп от 29.08.2016 г. Об утверждении Положений о государственных природных заказниках регионального значения Иркутской области. Положение о государственном природном заказнике регионального значения с комплексным (ландшафтным) профилем «Таюрский»
Приложение 4 Нормативно-технологические карты на выполнение лесохозяйственных, лесовосстановительных и противопожарных работ

Введение

Настоящий лесохозяйственный регламент – основа для осуществления использования, охраны, защиты и воспроизводства лесов, расположенных в границах Усть-Кутского лесничества.

Лесохозяйственный регламент Усть-Кутского лесничества разработан в соответствии с частью 7 статьи 87 Лесного кодекса Российской Федерации от 04.12.2006 г. № 200-ФЗ.

Лесохозяйственный регламент содержит свод нормативов и параметров комплексного освоения лесов применительно к территории, лесорастительным условиям лесничества и определяет правовой режим лесных участков.

Лесохозяйственный регламент обязателен для исполнения гражданами и юридическими лицами, осуществляющими использование, охрану, защиту, воспроизводство лесов в границах лесничества (статья 87 п.6 ЛК РФ).

В лесохозяйственном регламенте в отношении лесов, расположенных в границах лесничества, в соответствии с частью 5 статьи 87 ЛК РФ устанавливаются:

- виды разрешенного использования лесов, определяемые в соответствии со статьей 25 ЛК РФ;
- возрасты рубок, расчетная лесосека, сроки использования лесов и другие параметры их разрешенного использования;
- ограничение использования лесов в соответствии со статьей 27 ЛК РФ;
- требования к охране, защите, воспроизводству лесов.

Ежегодные возможные объёмы использования лесов по видам использования определены на срок действия лесохозяйственного регламента и должны обеспечить:

- сохранение и усиление средообразующих, водоохранных, защитных, санитарно-гигиенических и других полезных свойств леса в интересах здоровья человека;
- многоцелевое, рациональное, непрерывное, неистощительное использование лесов для удовлетворения потребностей общества в лесах и лесных ресурсах;
- воспроизводство, улучшение породного состава и качества лесов, повышение их продуктивности, охрану и защиту;
- рациональное использование земель лесного фонда;
- повышение эффективности ведения лесного хозяйства на основе единой технической политики, использование достижений науки, техники и передового опыта;
- сохранение биологического разнообразия, объектов историко-культурного и природного наследия.

Основанием для внесения изменений в лесохозяйственный регламент является Государственный контракт № 39/2017 от 06 июля 2017 г. на выполнение услуг по внесению изменений в лесохозяйственные регламенты лесничеств Иркутской области и в лесной план Иркутской области (Приложение 1).

Изменения внесены в соответствии с Составом лесохозяйственных регламентов, порядком их разработки, срокам действия и порядком внесения в них изменений утвержденным приказом Минприроды России от 27.02.2017 № 72.

Для выполнения работ по внесению изменений в лесохозяйственный регламент Усть-Кутского лесничества использованы: действующий лесохозяйственный регламент с изменениями и дополнениями, материалы лесоустройства, данные государственного лесного реестра Усть-Кутского лесничества по состоянию на 01.01.2017 г., информация Министерства лесного комплекса Иркутской области о планируемых объёмах мероприятий на 2018 год.

Лесохозяйственный регламент Усть-Кутского лесничества разработан в 2008 году на период 2009-2018 годы и утверждён приказом Агентства лесного хозяйства Иркутской области от 31.12.2008 г. № 1523-апр «Об утверждении лесохозяйственных регламентов по лесничествам». В дальнейшем в лесохозяйственные регламенты вносились дополнения и изменения, которые утверждёны следующими приказами и распоряжениями областного органа управления лесного хозяйства:

- от 31.12.2008 г. № 1523-апр «Об утверждении лесохозяйственных регламентов по лесничествам»
- от 18.01.2012 г. № 63-ра «Об утверждении изменений и дополнений в лесохозяйственные регламенты по лесничествам»
- от 11.01.2011 г. № 16-ра «Об утверждении лесохозяйственных регламентов по лесничествам»
- от 11.02.2014 г. № 9-агпр «Об утверждении дополнений к лесохозяйственным регламентам лесничеств»
- приказ Министерства лесного комплекса от 11.10.2016 г. № 36 мпр «О внесении изменений в лесохозяйственные регламенты лесничеств Иркутской области».

Лесоустроительные работы на территории Усть-Кутского лесничества выполнены в следующие годы: 2000 год - 622,6 тыс. га, 2001 год – 2583,9 тыс. га, 2005 год – 753,0 тыс. га, 2006 год – 370,8 тыс. га, 2013 год – 37,9 тыс. га, 2016 год – 166,9 тыс. га.

Срок действия настоящего регламента до 31 декабря 2018 года.

Изменения в лесохозяйственный регламент внесены Прибайкальским филиалом федерального государственного бюджетного учреждения «Рослесинфорг» (филиал ФГБУ «Рослесинфорг» «Прибайкаллеспроект»). Юридический адрес ФГБУ «Рослесинфорг»: 109316, г. Москва, Волгоградский проспект, дом 45, стр. 1.

Почтовый адрес филиала: 664040, г. Иркутск, ул. Розы Люксембург, д. № 150, а/я 203. Телефоны: (8-3952) 44-22-34, факс: (8-3952) 44-22-31.

Электронный адрес: e-mail: prbk.lp@roslesinforg.ru.

Юридической и технологической основой выполнения работ по внесению изменений в лесохозяйственный регламент Усть-Кутского лесничества явились следующие законодательные и нормативно-правовые документы:

1. Федеральные законы:

• Лесной кодекс Российской Федерации от 04.12.2006 г. № 200-ФЗ (в ред. от 01.07.2017 г. № 143-ФЗ);
• «О введении в действие Лесного кодекса Российской Федерации» от 04.12.2006 г. № 201-ФЗ (в ред. от 29.07.2017 г. № 280-ФЗ);
• Земельный кодекс Российской Федерации от 25.10.2001 г. № 136-ФЗ (в ред. от 29.07.2017 г. № 280-ФЗ);
• Градостроительный кодекс Российской Федерации от 29.12.2004 г. № 190-ФЗ (в ред. от 29.07.2017 г. № 280-ФЗ);
• Водный кодекс Российской Федерации от 03.06.2006 г. № 74-ФЗ (в ред. от 31.10.2016 г. № 384-ФЗ);
• от 21.12.1994 г. № 68-ФЗ «О защите населения и территорий от чрезвычайных ситуаций природного и техногенного характера» (в ред. от 23.06.2016 г. № 218-ФЗ);
• от 21.12.1994 г. № 69-ФЗ «О пожарной безопасности» (в ред. от 01.07.2017 г. № 141-ФЗ);
• от 14.03.1995 г. № 33-ФЗ «Об особо охраняемых природных территориях» (в ред. от 28.12.2016 г. № 486-ФЗ);
• от 24.04.1995 г. № 52-ФЗ «О животном мире» (в ред. 03.07.2016 г. № 227-ФЗ);
• от 19.07.1997 г. № 109-ФЗ «О безопасном обращении с пестицидами и агрохимикатами» (в ред. от 17.04.2017 г. № 70-ФЗ);
• от 17.12.1997 г. № 149-ФЗ «О семеноводстве» (в ред. от 03.07.2016 г. № 358-ФЗ);
• от 08.01.1998 г. № 3-ФЗ «О наркотических средствах и психотропных веществах» (в ред. от 03.07.2016 г. № 305-ФЗ);
• от 30.03.1999 г. № 52-ФЗ «О санитарно-эпидемиологическом благополучии населения» (в ред. от 01.07.2017 г. № 141-ФЗ);
• от 30.04.1999 г. № 82-ФЗ «О гарантиях прав коренных малочисленных народов Российской Федерации» (в ред. от 13.07.2015 г. № 256-ФЗ);
• от 10.01.2002 г. № 7-ФЗ «Об охране окружающей среды» (в ред. от 27.07.2017 г. № 280-ФЗ);
• от 22.07.2008 г. № 123-ФЗ «Технический регламент о требованиях пожарной безопасности» (в ред. от 03.07.2016 г. № 301-ФЗ);
• от 24.07.2009 г. № 209-ФЗ «Об охоте и о сохранении охотничьих ресурсов и о внесении изменений в отдельные законодательные акты Российской Федерации» (в ред. от 29.07.2017 г. № 224-ФЗ);
• от 23.06.2014 г. № 171-ФЗ «О внесении изменений в Земельный кодекс Российской Федерации и отдельные законодательные акты Российской Федерации» (в ред. от 03.07.2016 г. № 373-ФЗ);
• от 21.07.2014 г. № 206-ФЗ «О карантине растений» (в ред. от 13.07.2015 г.№ 233-ФЗ);

• от 30.12.2015 № 431-ФЗ «О геодезии, картографии и пространственных данных и о внесении изменений в отдельные законодательные акты Российской Федерации»;

• от 30.12.2015 г. № 455-ФЗ «О внесении изменений в Лесной кодекс Российской Федерации в части совершенствования регулирования защиты лесов от вредных организмов»;

• от 02.06.2016 г. № 172-ФЗ «О внесении изменений в отдельные законодательные акты Российской Федерации» (в ред. от 29.07.2017 г. № 280-ФЗ);

• от 23.06.2016 г. № 206-ФЗ «О внесении изменений в отдельные законодательные акты Российской Федерации в части совершенствования использования лесов и земель для осуществления видов деятельности в сфере охотничьего хозяйства.

2. Постановления Правительства Российской Федерации:

• от 09.06.1995 г. № 578 «Об утверждении Правил охраны линий и сооружений связи Российской Федерации»;

• от 13.08.1996 г. № 997 «Об утверждении Требований по предотвращению гибели объектов животного мира при осуществлении производственных процессов, а также при эксплуатации транспортных магистралей, трубопроводов, линий связи и электропередачи» (в ред. от 13.03.2008 г. № 169);

• от 24.03.2000 г. № 255 «О Едином перечне коренных малочисленных народов Российской Федерации» (в ред. от 25.08.2015 г. № 880);

• от 20.11.2000 г. № 878 «Об утверждении Правил охраны газораспределительных сетей» (в ред. от 17.05.2016 г. № 444);

• от 11.08.2003 г. № 486 «Об утверждении Правил определения размеров земельных участков для размещения воздушных линий электропередачи и опор линий связи, обслуживающих электрические сети»;

• от 30.12.2006 г. № 844 «О порядке подготовки и принятия решения о предоставлении водного объекта в пользование» (в ред. от 28.09.2015 г. № 1024);

• от 22.05.2007 г. № 310 «О ставках платы за единицу объема лесных ресурсов и ставках платы за единицу площади лесного участка, находящегося в федеральной собственности» (в ред. от 19.08.2017 г. № 989);

• от 22.06.2007 г. № 394 «Об утверждении Положения об осуществлении государственного лесного контроля и надзора» (в ред. от 28.01.2015 г. № 66);

• от 22.06.2007 г. № 395 «Об установлении максимального объёма древесины, подлежащей заготовке лицом, группой лиц»;

• от 30.06.2007 г. № 417 «Об утверждении Правил пожарной безопасности в лесах» (в ред. от 18.08.2016 г. № 807);

• от 30.06.2007 г. № 419 «О приоритетных инвестиционных проектах в области освоения лесов» (в ред. от 09.06.2014 г. № 537);

• от 03.04.2008 г. № 234 «Об обеспечении жилищного и иного строительства на земельных участках, находящихся в федеральной собственности» (в ред. от 07.11.2015 г. № 1207, с изм. от 07.12.2016 г. № 1309);

• от 10.01.2009 г. № 17 «Об утверждении Правил установления на местности границ водоохранных зон и границ прибрежных защитных полос водных объектов» (в ред. от 29.04.2016 г. № 377);

• от 24.02.2009 г. № 160 «Об утверждении Правил установления охранных зон объектов электросетевого хозяйства и особых условий использования земельных участков, расположенных в границах таких зон» (в ред. от 17.05.2016 г. № 444);

• от 14.12.2009 г. № 1007 «Об утверждении Положения об определении функциональных зон в лесопарковых зонах, площади и границ лесопарковых зон, зелёных зон» (в ред. от 01.11.2012 г. № 1128);

• от 03.02.2010 г. № 47 «Об утверждении Правил хранения, ношения и применения специальных средств должностными лицами, осуществляющими государственный лесной контроль и надзор»;

• от 23.09.2010 г. № 736 «О Федеральном агентстве лесного хозяйства» (в ред. от 07.10.2017 г. № 1223);

• от 17.11.2010 г. № 928 «О перечне автомобильных дорог общего пользования федерального значения» (в ред. от 19.12.2015 г. № 1392, с изм. от 16.08.2016 г. № 799);

• от 04.02.2011 г. № 50 «Об отдельных полномочиях Федерального агентства лесного хозяйства в области лесных отношений и об изменении и признании утратившими силу некоторых актов Правительства Российской Федерации» (в ред. от 05.06.2013 г. № 476);

• от 16.04.2011 г. № 281 «О мерах противопожарного обустройства лесов»;

• от 05.05.2011 г. № 344 «Об утверждении Правил привлечения сил и средств подразделений пожарной охраны для ликвидации чрезвычайной ситуации в лесах, возникшей вследствие лесных пожаров» (в ред. от 29.06.2016 г. № 601);

• от 17.05.2011 г. № 376 «О чрезвычайных ситуациях в лесах, возникших вследствие лесных пожаров» (в ред. от 11.06.2016 г. № 528);

• от 17.05.2011 г. № 377 «Об утверждении Правил разработки и утверждения плана тушения лесных пожаров и его формы» (в ред. от 09.04.2016 г. № 281);

• от 06.03.2012 г. № 194 «Об утверждении критериев оценки эффективности деятельности органов государственной власти субъектов Российской Федерации по осуществлению переданных полномочий Российской Федерации в области лесных отношений» (в ред. от 23.01.2014 г. № 49);

• от 25.04.2012 г. № 390 «О противопожарном режиме» (в ред. от 21.03.2017 г. № 316, с изм., внесенными Решением Верховного Суда РФ);

• от 23.04.2013 г. № 366 «Об утверждении Перечня должностных лиц, которые осуществляют федеральный государственный лесной надзор (лесная охрана) и которым разрешено хранение, ношение и применение специальных средств, служебного оружия, а также разрешенного в качестве служебного оружия гражданского оружия самообороны и охотничьего огнестрельного оружия, и об установлении предельной численности указанных лиц»;

• от 05.06.2013 г. № 476 «О вопросах государственного контроля (надзора) и признании утратившими силу некоторых актов Правительства Российской Федерации» (в ред. от 14.06.2017 г. № 707);

• от 13.06.2013 г. № 495 «Об обеспечении служебным оружием, разрешённым в качестве служебного оружия гражданским оружием самообороны и охотничьим огнестрельным оружием должностных лиц, осуществляющих федеральный государственный лесной надзор (лесную охрану)»;

• от 31.10.2013 г. № 978 «Об утверждении Перечня особо ценных диких животных и водных биологических ресурсов, принадлежащих к видам, занесенным в Красную книгу Российской Федерации и (или) охраняемым международными договорами Российской Федерации, для целей статей 226.1 и 258.1 Уголовного кодекса Российской Федерации»;

• от 15.04.2014 г. № 318 «Об утверждении государственной программы Российской Федерации «Развитие лесного хозяйства» на 2013–2020 годы» (в ред. от 31.03.2017 г. № 399);

• от 03.12.2014 г. № 1300 «Об утверждении перечня видов объектов, размещение которых может осуществляться на землях или земельных участках, находящихся в государственной или муниципальной собственности, без предоставления земельных участков и установления сервитутов» (в ред. от 30.04.2016 г. № 385);

• от 19.02.2015 г. № 138 «Об утверждении Правил создания охранных зон отдельных категорий особо охраняемых природных территорий, установления их границ, определения режима охраны и использования земельных участков и водных объектов в границах таких зон»;

• от 21.09.2015 г. № 1003 «О типовом договоре аренды лесного участка»;

• от 31.10.2015 г. № 1178 «О типовом договоре купли-продажи лесных насаждений»;

• от 01.02.2016 г. № 53 «Об утверждении методики определения размера арендной платы по договору аренды лесного участка, заключаемому в соответствии с пунктом 2 части 4 статьи 74 Лесного кодекса Российской Федерации»;

• от 09.04.2016 № 281 «О внесении изменений в некоторые акты Правительства Российской Федерации по вопросу разработки планов тушения лесных пожаров и сводных планов тушения лесных пожаров на территории субъекта Российской Федерации»;

• от 29.09.2016 г. № 980 «Вопросы создания особых экономических зон туристско-рекреационного типа на территории Иркутской области и Кабардино-Балкарской Республики»;

• от 12.11.2016 г. № 1158 «Об утверждении Положения об осуществлении контроля за достоверностью сведений о санитарном и лесопатологическом состоянии лесов и обоснованностью мероприятий, предусмотренных актами лесопатологических обследований, утвержденными уполномоченными органами государственной власти субъектов Российской Федерации, осуществляющими переданные им полномочия Российской Федерации в области лесных отношений»;

• от 20.05.2017 г. № 607 «О Правилах санитарной безопасности в лесах»;

• от 11.07.2017 г. № 1469-р «Перечень объектов, относящихся к охотничьей инфраструктуре».

1. Распоряжения Правительства Российской Федерации:

• от 08.05.2009 г. № 631-р «Об утверждении перечня мест традиционного проживания и традиционной хозяйственной деятельности коренных малочисленных народов Российской Федерации и перечня видов традиционной хозяйственной деятельности коренных малочисленных народов Российской Федерации» (в ред. от 01.03.2017 г. № 363-р);

• от 22.12.2011 г. № 2322-р «Об утверждении Концепции развития системы особо охраняемых природных территорий федерального значения на период до 2020 года»;

• от 17.07.2012 г. № 1283-р «Перечень объектов лесной инфраструктуры для защитных лесов, эксплуатационных лесов и резервных лесов» (в ред. от 21.12.2016 г. № 2752-р);

• от 27.05.2013 г. № 849-р «Перечень объектов, не связанных с созданием лесной инфраструктуры, для защитных лесов, эксплуатационных лесов, резервных лесов» (в ред. от 09.04.2016 г. № 628-р);

• от 26.09.2013 г. № 1724-р «Основы государственной политики в области использования, охраны, защиты и воспроизводства лесов в Российской Федерации на период до 2030 года»;

• от 17.02.2014 г. № 212-р «Стратегия сохранения редких и находящихся под угрозой исчезновения видов животных, растений и грибов в Российской Федерации на период до 2030 года»;

• от 13.06.2014 г. № 1047-р «Об утверждении перечней видов древесины, на которые распространяются требования главы 2.2 Лесного кодекса Российской Федерации» (в ред. от 12.05.2017 г. № 911-р);

• от 11.08.2014 г. № 1512-р «Об утверждении плана реализации в 2014 году и в плановый период 2015 и 2016 годов государственной программы Российской Федерации «Развитие лесного хозяйства» на 2013–2020 годы» (в ред. от 25.11.2016 г. № 2504-р);

2. Приказы Минприроды России:

• от 06.04.2004 г. № 323 «Об утверждении Стратегии сохранения редких и находящихся под угрозой исчезновения видов животных, растений и грибов»;

• от 17.04.2007 г. № 101 «Об утверждении Особенностей охраны лесов, разработки и осуществления профилактических и реабилитационных мероприятий в зонах радиоактивного загрязнения лесов» (Зарегистрировано в Минюсте РФ 14.05.2007 г. № 9445);

• от 16.07.2007 г. № 181 «Об утверждении Особенностей использования, охраны, защиты, воспроизводства лесов, расположенных на особо охраняемых природных территориях» (в ред. от 12.03.2008 г. № 54) (Зарегистрировано в Минюсте РФ 03.09.2007 г. № 10084);

• от 16.07.2007 г. № 185 «Об утверждении Правил ухода за лесами» (Зарегистрировано в Минюсте РФ 29.08.2007 г. № 10069);

• от 30.04.2010 г. № 138 «Об утверждении нормативов допустимого изъятия охотничьих ресурсов и нормативов численности охотничьих ресурсов в охотничьих угодьях» (в ред. от 11.01.2017 г. № 4) (Зарегистрировано в Минюсте РФ 18.06.2010 г. № 17603);

• от 12.11.2010 г. № 503 «Об утверждении Порядка установления на местности границ зон охраны охотничьих ресурсов» (Зарегистрировано в Минюсте РФ 14.12.2010 г. № 19173);

• от 16.11.2010 г. № 512 «Об утверждении Правил охоты» (в ред. от 06.08.2015 г. № 348) (Зарегистрировано в Минюсте РФ 04.02.2011 г. № 19704);

• от 24.12.2010 г. № 560 «Об утверждении видов и состава биотехнических мероприятий, а также порядка их проведения в целях сохранения охотничьих ресурсов» (Зарегистрировано в Минюсте РФ 28.01.2011 г. № 19613);

• от 08.12.2011 г. № 948 «Об утверждении Методики исчисления размера вреда, причиненного охотничьим ресурсам» (в ред. от 22.07.2013 г. № 252) (Зарегистрировано в Минюсте РФ 26.01.2012 г. № 23030);

• от 21.01.2014 г. № 21 «Об утверждении Нормативов патрулирования лесов должностными лицами, осуществляющими федеральный государственный лесной надзор (лесную охрану)» (в ред. от 12.04.2016 г. № 234) (Зарегистрировано в Минюсте РФ 11.03.2014 г. № 31553);

• от 28.03.2014 г. № 161 «Об утверждении видов средств предупреждения и тушения лесных пожаров, нормативов обеспеченности данными средствами лиц, использующих леса, норм наличия средств предупреждения и тушения лесных пожаров при использовании лесов» (в ред. от 15.07.2015 г. № 321) (Зарегистрировано в Минюсте РФ 05.08.2014 г. № 33456);

• от 23.06.2014 г. № 276 «Об утверждении Порядка осуществления мониторинга пожарной опасности в лесах и лесных пожаров» (в ред. от 01.06.2016 г. № 325) (Зарегистрировано в Минюсте РФ 17.07.2014 г. № 33144);

• от 02.07.2014 г. № 298 «Об утверждении Порядка заготовки, обработки, хранения и использования семян лесных растений» (Зарегистрировано в Минюсте РФ 30.10.2014 г. № 34524);

• от 08.07.2014 г. № 313 «Об утверждении Правил тушения лесных пожаров» (в ред. от 16.02.2017 г. № 64) (Зарегистрировано в Минюсте РФ 08.08.2014 г. № 33484);

• от 18.08.2014 г. № 367 «Об утверждении Перечня лесорастительных зон Российской Федерации и Перечня лесных районов Российской Федерации» (в ред. от 21.03.2016 г. № 83) (Зарегистрировано в Минюсте РФ 29.09.2014 г. № 34186);

• от 01.12.2014 г. № 528 «Об утверждении Правил использования лесов для переработки древесины и иных лесных ресурсов» (Зарегистрировано в Минюсте РФ 20.02.2015 г. № 36178);

• от 01.12.2014 г. № 529 «Об утверждении Порядка отнесения земель, предназначенных для лесовосстановления, к землям, занятым лесными насаждениями, и формы соответствующего акта» (Зарегистрировано в Минюсте РФ 27.01.2015 г. № 35746);

• от 17.09.2015 г. № 400 «Об утверждении Порядка использования районированных семян лесных растений основных лесных древесных пород» (в ред. от 13.04.2016 г. № 236) (Зарегистрировано в Минюсте РФ 17.11.2015 г. № 39738);

• от 20.10.2015 г. № 438 «Об утверждении Правил создания и выделения объектов лесного семеноводства (лесосеменных плантаций, постоянных лесосеменных участков и подобных объектов)» (Зарегистрировано в Минюсте РФ 12.02.2016 г. № 41078);

• от 28.10.2015 г. № 445 «Об утверждении Порядка подготовки и заключения договора аренды лесного участка, находящегося в государственной или муниципальной собственности» (в ред. от 12.05.2016 г. № 290) (Зарегистрировано в Минюсте РФ 22.12.2015 г. № 40188);

• от 28.10.2015 г. № 446 «Об утверждении Порядка подготовки и заключения договора купли-продажи лесных насаждений, расположенных на землях, находящихся в государственной или муниципальной собственности» (Зарегистрировано в Минюсте РФ 30.12.2015 г. № 40389);

• от 23.06.2016 г. № 361 «Об утверждении Правил ликвидации очагов вредных организмов» (Зарегистрировано в Минюсте РФ 06.12.2016 г. № 44578);

• от 27.06.2016 г. № 367 «Об утверждении Видов лесосечных работ, порядка и последовательности их проведения, Формы технологической карты лесосечных работ, Формы акта осмотра лесосеки и Порядка осмотра лесосеки» (Зарегистрировано в Минюсте РФ 29.12.2016 г. № 45040);

• от 29.06.2016 г. № 375 «Об утверждении Правил лесовосстановления» (Зарегистрировано в Минюсте РФ 15.11.2016 г. № 44342);

• от 06.09.2016 г. № 457 «Об утверждении Порядка ограничения пребывания граждан в лесах и въезда в них транспортных средств, проведения в лесах определенных видов работ в целях обеспечения пожарной безопасности в лесах и Порядка ограничения пребывания граждан в лесах и въезда в них транспортных средств, проведения в лесах определенных видов работ в целях обеспечения санитарной безопасности в лесах» (Зарегистрировано в Минюсте РФ 06.12.2016 г. № 44580);

• от 12.09.2016 г. № 470 «Об утверждении Правил осуществления мероприятий по предупреждению распространения вредных организмов» (Зарегистрировано в Минюсте РФ 13.01.2017 г. № 45199);

• от 13.09.2016 г. № 474 «Об утверждении Правил заготовки древесины и особенности заготовки древесины в лесничествах, лесопарках, указанных в статье 23 Лесного кодекса Российской Федерации» (в ред. от 11.01.2017 г. № 5) (Зарегистрировано в Минюсте РФ 29.12.2016 г. № 45041);

• от 16.09.2016 г. № 480 «Об утверждении порядка проведения лесопатологических обследований и формы акта лесопатологического обследования» (в ред. от 22.08.2017 № 459). (Зарегистрировано в Минюсте РФ 13.01.2017 г. № 45200);

• от 26.09.2016 г. № 496 «Об утверждении порядка государственной или муниципальной экспертизы проекта освоения лесов» (Зарегистрировано в Минюсте РФ 30.01.2017 г. № 45475);

• от 06.10.2016 г. № 514 «Об утверждении форм ведения государственного лесного реестра» (Зарегистрировано в Минюсте РФ 26.10.2016 г. № 44145);

• от 11.11.2016 г. № 588 «Об утверждении Порядка представления в Федеральное агентство лесного хозяйства органами государственной власти и органами местного самоуправления документированной информации, содержащейся в государственном лесном реестре» (Зарегистрировано в Минюсте РФ 02.12.2016 г. № 44535)

• от 14.11.2016 г. № 592 «Об утверждении Порядка проведения государственной инвентаризации лесов» (Зарегистрировано в Минюсте РФ 13.01.2017 г. № 45233);

• от 15.11.2016 г. № 597 «Об утверждении Порядка организации и выполнения авиационных работ по охране лесов от пожаров и Порядка организации и выполнения авиационных работ по защите лесов» (Зарегистрировано в Минюсте РФ 30.03.2017 г. № 46174);

• от 09.01.2017 г. № 1 «Об утверждении Порядка лесозащитного районирования» (Зарегистрировано в Минюсте РФ 30.01.2017 г. № 45471);

• от 03.02.2017 г. № 54 «Об утверждении Требований к составу и к содержанию проектной документации лесного участка, порядка ее подготовки» (Зарегистрировано в Минюсте РФ 22.06.2017 г. № 47111);

• от 27.02.2017 г. № 72 «Об утверждении состава лесохозяйственных регламентов, порядка их разработки, сроков их действия и порядка внесения в них изменений» (Зарегистрировано в Минюсте РФ 31.03.2017 г. № 46210);

• от 09.03.2017 г. № 78 «Об утверждении перечня информации, включаемой в отчёт об охране лесов от пожаров, формы и порядка представления отчёта об охране лесов от пожаров, а также требований к формату отчёта об охране лесов от пожаров в электронной форме, перечня информации, включаемой в отчёт о защите лесов, формы и порядка представления отчёта о защите лесов, а также требований к формату отчёта о защите лесов в электронной форме» (Зарегистрировано в Минюсте РФ 30.05.2017 г. № 46876);

• от 05.04.2017 г. № 156 «Об утверждении Порядка осуществления государственного лесопатологического мониторинга» (Зарегистрировано в Минюсте РФ 30.06.2017 г. № 47257);

• от 29.05.2017 г. № 264 «Об утверждении Особенностей охраны в лесах редких и находящихся под угрозой исчезновения деревьев, кустарников, лиан, иных лесных растений, занесенных в Красную книгу Российской Федерации или красные книги субъектов Российской Федерации» (Зарегистрировано в Минюсте РФ 22.06.2017 г. № 47112).

• от 21.06.2017 № 314 «Об утверждении правил использования лесов для ведения сельского хозяйства».

3. Приказы Рослесхоза:

• от 15.08.2007 г. № 370 «Об утверждении Регламента Федерального агентства лесного хозяйства» (Зарегистрировано в Минюсте РФ 17.09.2007 г. № 10153);

• от 04.12.2008 г. № 374 «Об определении количества лесничеств на территории Иркутской области и установлении их границ» (с изменениями от 15.09.2009 г. № 364);

• от 16.03.2009 г. № 81 «Об утверждении методических документов»: Методические рекомендации по регламентации лесохозяйственных мероприятий в лесах, загрязненных радионуклидами, Методические рекомендации по проведению контроля содержания радионуклидов в лесных ресурсах»;

• от 16.09.2009 г. № 372 «Об отнесении лесов на территории Иркутской области к ценным лесам, эксплуатационным лесам, резервным лесам и установлении их границ»;

• от 12.11.2009 г. № 485 «Об отнесении лесов на территории Иркутской области к ценным лесам, эксплуатационным лесам, резервным лесам и установлении их границ» (с изменениями от 16.05.2012 г. № 195);

• от 03.12.2009 г. № 497 «Об отнесении лесов на территории Иркутской области к ценным лесам, эксплуатационным лесам, резервным лесам и установлении их границ» (с изменениями от 07.08.2012 г. № 340, 08.04.2013 г. № 92, от 14.10.2013 г. № 298, от 28.07.2017 г. № 383);

• от 28.12.2009 г. № 546 «Об отнесении лесов на территории Иркутской области к ценным лесам, эксплуатационным лесам, резервным лесам и установлении их границ» (с изменениями от 07.02.2012 г. № 37, от 07.02.2017);

• от 12.03.2010 г. № 95 «Об отнесении лесов на территории Иркутской области к ценным лесам, эксплуатационным лесам, резервным лесам и установлении их границ» (с изменениями от 13.02.2017 № 55);

• от 14.12.2010 г. № 485 «Об утверждении Особенностей использования, охраны, защиты, воспроизводства лесов, расположенных в водоохранных зонах, лесов, выполняющих функции защиты природных и иных объектов, ценных лесов, а также лесов, расположенных на особо защитных участках лесов» (Зарегистрировано в Минюсте РФ 30.12.2010 г. № 19474);

• от 27.12.2010 г. № 515 «Об утверждении Порядка использования лесов для выполнения работ по геологическому изучению недр, для разработки месторождений полезных ископаемых» (с изменениями от 26.06.2012 г. № 275) (Зарегистрировано в Минюсте РФ 10.05.2011 г. № 20704);

• от 27.05.2011 г. № 191 «Об утверждении Порядка исчисления расчетной лесосеки» (Зарегистрировано в Минюсте РФ 06.07.2011 г. № 21276);

• от 30.05.2011 г. № 194 «Об утверждении Порядка ведения государственного лесного реестра» (Зарегистрировано в Минюсте РФ 22.07.2011 г. № 21467);

• от 10.06.2011 г. № 223 «Об утверждении Правил использования лесов для строительства, реконструкции, эксплуатации линейных объектов» (Зарегистрировано в Минюсте РФ 03.08.2011 г. № 21533);

• от 05.07.2011 г. № 287 «Об утверждении классификации природной пожарной опасности лесов и классификации пожарной опасности в лесах в зависимости от условий погоды» (Зарегистрировано в Минюсте РФ 17.08.2011 г. № 21649);

• от 19.07.2011 г. № 308 «Об утверждении Правил использования лесов для выращивания посадочного материала лесных растений (саженцев, сеянцев)» (Зарегистрировано в Минюсте РФ 30.09.2011 г. № 21948);

• от 05.10.2011 г. № 423 «Об утверждении Типовой формы и состава лесного плана субъекта Российской Федерации, порядка его подготовки» (Зарегистрировано в Минюсте РФ 12.12.2011 г. № 22552);

• от 26.10.2011 г. № 447 «Об утверждении Нормативов площади участковых лесничеств, лесных кварталов» (Зарегистрировано в Минюсте РФ 29.12.2011 г. № 22808);

• от 10.11.2011 г. № 472 «Об утверждении Методических рекомендаций по проведению государственной инвентаризации лесов» (в ред. от 07.05.2013 г. № 135);

• от 05.12.2011 г. № 510 «Об утверждении Правил использования лесов для выращивания лесных плодовых, ягодных, декоративных растений, лекарственных растений» (Зарегистрировано в Минюсте РФ 30.12.2011 г. № 22844);

• от 05.12.2011 г. № 511 «Об утверждении Правил заготовки пищевых лесных ресурсов и сбора лекарственных растений» (Зарегистрировано в Минюсте РФ 16.04.2012 г. № 23849);

• от 05.12.2011 г. № 512 «Об утверждении Правил заготовки и сбора недревесных лесных ресурсов» (Зарегистрировано в Минюсте РФ 16.04.2012 г. № 23850);

• от 05.12.2011 г. № 513 «Об утверждении перечня видов (пород) деревьев и кустарников, заготовка древесины которых не допускается» (Зарегистрировано в Минюсте РФ 19.01.2012 г. № 22973);

• от 12.12.2011 г. № 516 «Об утверждении Лесоустроительной инструкции» (Зарегистрировано в Минюсте РФ 06.03.2012 г. № 23413);

• от 23.12.2011 г. № 548 «Об утверждении Правил использования лесов для осуществления научно-исследовательской деятельности, образовательной деятельности» (Зарегистрировано в Минюсте РФ 15.03.2012 г. № 23497);

• от 10.01.2012 г. № 1 «Об утверждении Правил лесоразведения» (Зарегистрировано в Минюсте РФ 22.03.2012 г. № 23568);

• от 10.01.2012 г. № 2 «Об утверждении Порядка реализации и транспортировки партий семян лесных растений» (Зарегистрировано в Минюсте РФ 17.02.2012 г. № 23244);

• от 10.01.2012 г. № 3 «Об утверждении Порядка производства семян отдельных категорий лесных растений» (Зарегистрировано в Минюсте РФ 20.02.2012 г. № 23270);

• от 24.01.2012 г. № 23 «Об утверждении Правил заготовки живицы» (Зарегистрировано в Минюсте РФ 28.02.2012 г. № 23349);

• от 21.02.2012 г. № 62 «Об утверждении Правил использования лесов для осуществления рекреационной деятельности» (Зарегистрировано в Минюсте РФ 28.03.2012 г. № 23634);

• от 27.04.2012 г. № 174 «Об утверждении Нормативов противопожарного обустройства лесов» (Зарегистрировано в Минюсте РФ 07.06.2012 г. № 24488);

• от 28.05.2012 г. № 218 «Об утверждении Методических указаний по вопросам организации и функционирования специализированных диспетчерских служб органов исполнительной власти субъектов Российской Федерации, уполномоченных в области лесных отношений»;

• от 09.10.2013 г. № 288 «О применении региональных классов пожарной опасности в лесах в зависимости от условий погоды»;

• от 01.12.2014 г. № 529 «Об утверждении порядка отнесения земель, предназначенных для лесовосстановления, к землям, занятым лесными насаждениями, и формы соответствующего акта»;

• от 09.04.2015 г. № 105 «Об установлении возрастов рубок»;

• от 11.08.2015 г. № 290 «Об утверждении Положения о функциональной подсистеме охраны лесов от пожаров и защиты их от вредителей и болезней леса единой государственной системы предупреждения и ликвидации чрезвычайных ситуаций» (Зарегистрировано в Минюсте РФ 09.11.2015 г. № 39621);

• от 08.10.2015 г. № 353 «Об установлении лесосеменного районирования» (в ред. от 28.03.2016 г. № 100);

4. Письма Рослесхоза:

• от 13.12.2012 г. № НК-03-54/14278 «О применении положений приказа Рослесхоза от 10.06.2011 г. № 223 в части объектов электроэнергетики» (вместе с «Разъяснениями к приказу Рослесхоза от 10.06.2011 г. № 223 «Об утверждении Правил использования лесов для строительства, реконструкции, эксплуатации линейных объектов»;

• от 17.07.2013 г. № ВЛ-03-54/7028 «О соблюдении порядка согласования включения лесных участков в земли населённых пунктов».

5. Законы Иркутской области:

• от 10.12.2007 г. № 118-оз «О порядке заготовки и сбора гражданами недревесных лесных ресурсов для собственных нужд» (в ред. от 08.05.2009 г. № 21-оз);

• от 10.12.2007 г. № 119-оз «О порядке заготовки пищевых лесных ресурсов и сбора лекарственных растений гражданами для собственных нужд» (в ред. от 10.03.2015 г. № 5-оз);

• от 19.06.2008 г. № 27-оз «Об особо охраняемых природных территориях в Иркутской области» (в ред. от 30.11.2016 г. № 99-оз);

• от 24.06.2008 г. № 30-оз «О Красной книге Иркутской области» (в ред. от 09.06.2015 г. № 46-оз);

• от 10.10.2008 г. № 87-оз «Об административной ответственности за уничтожение редких и находящихся под угрозой исчезновения животных, растений и других организмов, занесённых в Красную книгу Иркутской области» (в ред. от 01.10.2015 г. № 71-оз);

• от 07.10.2009 г. № 67/33-оз «Об исключительных случаях заготовки древесины на основании договоров купли-продажи лесных насаждений в Иркутской области» (в ред. от 10.11.2015 г. № 100-оз);

• от 18.06.2010 г. № 46-оз «Об отдельных вопросах в сфере охоты, сохранения охотничьих ресурсов и среды их обитания в Иркутской области» (в ред. от 12.12.2016 г. № 101-оз);

• от 21.06.2010 г. № 49-оз «Об административно-территориальном устройстве Иркутской области» (в ред. от 23.03.2017 г. № 12-оз);

• от 10.11.2011 г. № 109-оз «О порядке и нормативах заготовки гражданами древесины для собственных нужд в Иркутской области» (в ред. от 12.05.2017 г. № 29-оз).

6. Указы, постановления и распоряжения губернатора Иркутской области:

• от 04.06.2010 г. № 34-р «Об утверждении Концепции социально-экономического развития Иркутской области на период до 2020 года»;

• от 21.07.2017 г. № 125-уг «Об утверждении лимита добычи охотничьих ресурсов на территории Иркутской области на период до 1 августа 2018 года».

7. Постановления и распоряжения Правительства Иркутской области:

• от 30.03.2012 г. № 115-пп «О некоторых вопросах, связанных с реализацией закона Иркутской области от 10 ноября 2011 года № 109-оз «О порядке и нормативах заготовки гражданами древесины для собственных нужд в Иркутской области» (в ред. от 19.12.2016 г. № 811-пп);

• от 02.11.2012 г. № 607-пп «Об утверждении Схемы территориального планирования Иркутской области» (в ред. от 31.08.2016 г. № 536-пп);

• от 07.11.2012 г. № 629-пп «О государственных природных заказниках Иркутской области» (в ред. от 28.08.2013 г. № 318-пп);

• от 09.09.2013 г. № 344-пп «О реализации закона Иркутской области от 7 октября 2009 года № 67/33-оз «Об исключительных случаях заготовки древесины на основании договоров купли-продажи лесных насаждений в Иркутской области» (в ред. от 17.08.2015 г. № 400-пп);

• от 24.10.2013 г. № 444-пп «Об утверждении государственной программы Иркутской области «Охрана окружающей среды» на 2014 - 2018 годы» (в ред. от 05.06.2017 г. № 368-пп);

• от 13.05.2015 г. № 235-пп «Об утверждении перечня редких и находящихся под угрозой исчезновения растений, животных и других организмов, обитающих (произрастающих) на территории Иркутской области и включаемых в Красную книгу Иркутской области»;

• от 07.09.2015 г. № 442-пп «Об отдельных вопросах пользования участками недр местного значения» (в ред. от 21.12.2015 г. № 662-пп);

• от 05.08.2016 г. № 478-пп «Об утверждении Перечня автомобильных дорог общего пользования регионального или межмуниципального значения Иркутской области» (в ред. от 02.02.2017 г. № 60-пп);

• от 29.08.2016 г. № 522-пп «Об утверждении Положений о государственных природных заказниках регионального значения Иркутской области»;

• от 11.01.2016 г. № 5-пп «Об утверждении положения о порядке обращения гражданина с заявлением о заключении договора купли-продажи лесных насаждений для собственных нужд» (в ред. от 01.12.2016г. № 767-пп);

• от 03.11.2016 г. № 97-ОЗ «О признании утратившими силу отдельных законов Иркутской области»;

• от 31.03.2016 г. № 178-пп «О министерстве лесного комплекса Иркутской области» (в ред. от 19.04.2017 г. № 259-пп);

• от 02.02.2017 г. № 58-пп «О реализации Закона Иркутской области «Об организации деятельности пунктов приема, переработки и отгрузки древесины на территории Иркутской области».

8. Приказы министерства лесного комплекса Иркутской области:

• от 15.08.2016 г. № 12-мпр «О сроках заготовки дикорастущих плодов и ягод гражданами для собственных нужд»;

• от 16.09.2016 г. № 25-мпр «Об утверждении положений о территориальных отделах министерства лесного комплекса Иркутской области»;

• от 19.01.2017 г. № 3-мпр «Об утверждении перечня должностных лиц, имеющих право составлять протоколы об административных правонарушениях в области лесных отношений».

9. Распоряжения министерства лесного комплекса Иркутской области:

• от 21.01.2011 г. № 18-мр «Об изменении границ зелёных зон в Иркутской области» (в ред. от 23.11.2011 г. № 154-мр).

• от 24.10.2017 года № 3311-мр «Об утверждении лесопожарного зонирования земель лесного фонда Иркутской области и маршрута патрулирования лесов, расположенных на территории земель лесного фонда Иркутской области на 2018 год».

10. Приказы Агентства лесного хозяйства Иркутской области:

• от 16.12.2008 г. № 1293-апр «О структуре лесничеств агентства лесного хозяйства Иркутской области»;

11. Приказы министерства промышленной политики и лесного комплекса Иркутской области:

• от 01.05.2013 г. № 118-мп-р «Об изменении границ зелёных зон Иркутского лесничества»;

12. Методические указания:

• Технические указания по проведению инвентаризации лесных культур, защитных лесных насаждений, питомников, площадей с проведенными мерами содействия естественному возобновлению леса и вводу молодняков в категорию ценных древесных насаждений, утвержденные первым заместителем Председателя Госкомлеса СССР А.И.Писаренко 08.12.89 г.;

• Указания по проектированию и технической приемке работ по лесовосстановлению и выращиванию посадочного материала, утвержденные Рослесхозом от 01.08.1997 г.;

• Указания по лесному семеноводству в Российской Федерации, утвержденные первым заместителем руководителя Федеральной службы лесного хозяйства России 11.01.2000 г.;

• Методические рекомендации по применению сил и средств для тушения лесных пожаров, утвержденные Главным военным экспертом МЧС России 16.07.2014 г. № 2-4-87-9-18;

• Красная Книга Российской Федерации;

• ГОСТ 17462-84 «Продукция лесозаготовительной промышленности. Термины и определения»;

• ГОСТ 6663-74 «Корье для производства дубильных экстрактов. Технические условия»;

• ГОСТ 17.6.1.01-83 «Охрана и защита лесов. Термины и определения»;

• ГОСТ 21769-84 «Зелень древесная. Технические условия»;

• ГОСТ 17559-82 «Лесные культуры. Термины и определения»;

• ГОСТ 18486-87 «Лесоводство. Термины и определения»;

• ОСТ 56-44-80 «Знаки натурные лесоустроительные и лесохозяйственные. Типы, размеры и общие технические требования»;

• ОСТ 56-92-87 «Культуры лесные. Оценка качества»;

• ОСТ 56-97-93 «Рубки ухода за лесами. Оценка качества»;

• ОСТ 56-103-98 «Охрана лесов от пожаров. Противопожарные разрывы и минерализованные полосы. Критерии качества и оценка состояния;

• Руководство по учету и оценке второстепенных лесных ресурсов и продуктов побочного пользования. - М.: ВНИИЛМ, 2003;

• Материалы лесоустройства;

• Материалы государственного лесного реестра;

• Отчётные данные лесничества (лесхоза) за анализируемый период.

Глава 1. Общие сведения

1.1. Краткая характеристика лесничества

1.1.1. Наименование и местоположение лесничества

Усть-Кутское лесничество организовано приказом Рослесхоза от 04.12.2008 г. № 374 «Об определении количества лесничеств на территории Иркутской области и установлении их границ».

Лесничество расположено в северо-восточной части Иркутской области и граничит:

- на севере – с Катангским лесничеством;
- на западе – с Северным и Нижнеилимским лесничествами;
- на юге – с Жигаловским лесничеством;
- на востоке – с Киренским и Казачинско-Ленским лесничествами.

Почтовый адрес лесничества: 666787, г. Усть-Кут, пер. Энергетический, д. 1, телефоны (8-395-65) 5-40-83, 5-44-04, 5-48-09.

С Министерством лесного комплекса Иркутской области лесничество имеет телефонную связь и ведомственную радиосвязь.

Транспортная связь с областным центром осуществляется по железной и автомобильным дорогам. Расстояние до г. Иркутска – 610 км (самолетом) и 1385 км по железной дороге.

Наглядное представление о расположении территории лесничества в пределах границ Иркутской области показано на прилагаемой карте-схеме.

1.1.2. Общая площадь лесничества и участковых лесничеств

Общая площадь Усть-Кутского лесничества, по данным государственного лесного реестра на 01.01.2017 г. составляет 4535060 га. По сравнению с данными лесохозяйственного регламента, утверждённого распоряжением агентства лесного хозяйства Иркутской области от 11.01.2011 г. № 16-ра и об утверждении дополнений и изменений в лесохозяйственный регламент от 31.12.2008 г. № 1523-апр, от 18.01.2012 г. № 63-ра, от 11.02.2014 г. № 9-агпр, площадь лесничества уменьшилась на 56 га. за счет передачи земель в земли иных категорий на основании распоряжений Правительства от 30.08.2013 г. № 1543-р, от 14.07.2014 г. № 1287-р, от 05.08.2014 г. 1468-р.

В состав Усть-Кутского лесничества включены девять участковых лесничеств:

Таюрское – общей площадью 235927 га.
Омолоевское – 461413 га.
Борисовское – 586824 га.
Марковское – 400743 га.
Бобровское – 562264 га.
Каймоновское – 223164 га.
Осетровское – 421005 га.
Орлингское – 515906 га.
Верхненепское – 1127814 га.

Необходимо отметить, что границы между Усть-Кутским и смежными лесничествами согласно материалам последнего лесоустройства оказались не совмещёнными. Во исполнение протокола совещания по внесению изменений и дополнений в лесохозяйственные регламенты лесничеств, состоявшегося в Агентстве лесного хозяйства Иркутской области 10.03.2011 г., филиал ФГУП «Рослесинфорг» «Прибайкаллеспроект» осуществил корректировку границ лесничества на картографических материалах, прилагаемых к регламенту. Изменения коснулись только смежных лесничеств.

1.1.3. Распределение территории лесничества по муниципальным образованиям (структура лесничества).

Структура лесничества утверждена приказом агентства лесного хозяйства Иркутской области от 16.12.2008 г. № 1293-апр «О структуре лесничеств агентства лесного хозяйства Иркутской области».

Распределение территории лесничества по муниципальным образованиям (структура лесничества) приведено в таблице 1.1.3.1, а их границы и территориальное размещение показаны на прилагаемой карте-схеме деления территории лесничества по участковым лесничествам, лесным дачам и техническим участкам с нанесенными границами внутрирайонных муниципальных образований, границами горной и равнинной частей, административных районов.

В соответствии с Правилами рубок главного пользования и лесовосстановительных рубок в лесах Восточной Сибири (1981 г.), Перечнем лесорастительных зон Российской Федерации и Перечнем лесных районов Российской Федерации, утвержденном приказом Минприроды России от 18.08.2014 № 367 (в ред. от 23.12.2014 № 569), к равнинным лесам отнесены леса, расположенные на территории Верхненленского таежного района в Верхне-Непском участковом лесничестве. Леса, расположенные на остальной территории лесничества отнесены к горным лесам.

Таблица 1.1.3.1.
Структура лесничества (лесопарка)

№ п/п	Наименование участковых лесничеств и выделенных в их пределах лесных дач		Муниципальное образование	Общая площадь, га
	участковое лесничество	лесная дача		
1	Верхненепское	Верхненепская № 1	Катангский	348306
		Верхненепская № 2		231397
		Верхненепская № 3		517250
		Северная		20142
		Тубинская		10719
		Итого		1127814
2	Бобровское	Кутская	Усть-Кутский	185009
		Бобровская		269273
		Турымская		107982
		Итого		562264
3	Борисовское	Тирская	Усть-Кутский	322527
		Борисовская		264297
		Итого		586824
4	Марковское	Марковская	Усть-Кутский	400743
5	Каймоновское	Каймоновская	Усть-Кутский	125711
		Семигорская		97453
		Итого		223164
6	Осетровское	Осетровская	Усть-Кутский	193675
		Кутская		227330
		Итого		421005
7	Таюрское	Таюрская	Усть-Кутский	162464
		Нийская		49000
		Таковская		24463
		Итого		235927
8	Орлингское	Омолоевская	Усть-Кутский	174416
		Орлингская		310831
		Южная		30659
		Итого		515906
9	Омолоевское	Омолоевская	Усть-Кутский	106055
		Боярская		173961
		Тарасовская		181397
		Итого		461413
	Всего по лесничеству			4535060
	в т.ч. по районам:		Усть-Кутский	3407246
			Катангский	1127814

1.1.4. Распределение лесов лесничества по лесорастительным зонам и лесным районам; зонам лесозащитного и лесосеменного районирования

Распределение территории лесничества по лесорастительным зонам и лесным районам в соответствии с приказом Минприроды России от 18.08.2014 № 367 (в ред. от 21.03.2016 № 83) «Об утверждении перечня лесорастительных зон Российской Федерации и перечня лесных районов Российской Федерации» приведено в таблице 1.1.4.1.

Лесосеменное районирование выполнено в соответствии с приказом Минприроды России от 08.10.2015 № 353 «Об установлении лесосеменного районирования». Приказом Минприроды России от 28.03.2016 № 100 были внесены изменения в Приложение «Лесосеменные районы основных лесообразующих пород» к приказу Минприроды России от 08.10.2015 № 353, которые учтены в таблице 1.1.4.1.

Таблица 1.1.4.1

Распределение лесов лесничества по лесорастительным зонам и лесным районам, зонам лесозащитного и лесосеменного районирования

№ п/п	Наименования участковых лесничеств, дач, технических участков	Лесорастительная зона	Лесной район	Зона лесозащитного районирования	Зона лесосеменного районирования (номер лесосеменного района для древесной породы)	Перечень лесных кварталов	Площадь, га
1	Верхненепское:						1127814
1.1.	Верхненепская № 1	Таежная	Верхне-ленский таежный	Киренский лесозащитный район	Сосна – 16 Ель – 11 Лиственница – 8 Кедр - 5	1–39, 75–107, 141–182, 226–267, 301–338, 366–406, 434–636	348306
1.2.	Верхненепская № 2	Таежная	Верхне-ленский таежный	Киренский лесозащитный район	Сосна – 16 Ель – 11 Лиственница – 8 Кедр - 5	1–25, 53–76, 103–128, 155–180, 206–231, 254–286, 304–338, 354–388, 401–434, 451–481	231397
1.3.	Верхненепская № 3	Таежная	Верхне-ленский таежный	Киренский лесозащитный район	Сосна – 16 Ель – 11 Лиственница – 8 Кедр - 5	1–652	517250
1.4.	Северная	Таежная	Верхне-ленский таежный	Киренский лесозащитный район	Сосна – 16 Ель – 11 Лиственница – 8 Кедр - 5	5, 13, 23–27, 38–42, 59–63, 82, 84, 85, 106, 241–243, 259, 260, 278–280	20142
1.5.	Тубинская	Таежная	Верхне-ленский таежный	Киренский лесозащитный район	Сосна – 16 Ель – 11 Лиственница – 8 Кедр - 5	21–24, 45–48, 69, 70, 90, 91, 110-112	10719
2	Бобровское:						562264
2.1.	Кутская	Таежная	Верхне-ленский таежный	Киренский лесозащитный район	Сосна – 15 Ель – 11 Лиственница – 8 Кедр - 6	1–225	185009
2.2.	Бобровская	Таежная	Верхне-ленский таежный	Киренский лесозащитный район	Сосна – 15 Ель – 11 Лиственница – 8 Кедр - 6	19–23, 42–46, 65–70, 88–94, 110–118, 134–139, 154–159, 175–179, 193–196, 207–209, 226–506, 643–646	269273
2.3.	Турымская	Таежная	Верхне-ленский таежный	Киренский лесозащитный район	Сосна – 15 Ель – 11 Лиственница – 8 Кедр - 6	1–171	107982
3	Борисовское:			Киренский лесозащитный район			586824
3.1.	Тирская	Таежная	Верхне-ленский таежный	Киренский лесозащитный район	Сосна – 15 Ель – 11 Лиственница – 8 Кедр - 6	1-387	322527
3.2.	Борисовская	Таежная	Верхне-ленский таежный	Киренский лесозащитный район	Сосна – 15 Ель – 11 Лиственница – 8 Кедр - 6	1-317	264297
4	Марковское:			Киренский лесозащитный район			400743
4.1.	Марковская	Таежная	Верхне-ленский таежный	Киренский лесозащитный район	Сосна – 15 Ель – 11 Лиственница – 8 Кедр - 6	1-511	400743
5	Каймоновское:						223164
5.1.	Каймоновская	Таежная	Верхне-ленский таежный	Киренский лесозащитный район	Сосна – 15 Ель – 11 Лиственница – 8 Кедр - 6	1–18, 24–41, 47–64, 71–87, 95–109, 119–133, 140–153, 160–174, 180–192, 197–206, 210–219	125711
5.2.	Семигорская	Таежная	Верхне-ленский таежный	Киренский лесозащитный район	Сосна – 15 Ель – 11 Лиственница – 8 Кедр - 6	1–63, 65–126	97453
6	Осетровское:			Киренский лесозащитный район			421005
6.1.	Осетровская	Таежная	Верхне-ленский таежный	Киренский лесозащитный район	Сосна – 15 Ель – 11 Лиственница – 8 Кедр - 6	1–273	193675
6.2.	Кутская	Таежная	Верхне-ленский таежный	Киренский лесозащитный район	Сосна – 15 Ель – 11 Лиственница – 8 Кедр - 6	1–328	227330
7	Таюрское:			Киренский лесозащитный район			235927
7.1.	Таюрская	Таежная	Верхне-ленский таежный	Киренский лесозащитный район	Сосна – 15 Ель – 11 Лиственница – 8 Кедр - 6	1–192	162464
7.2.	Нийская	Таежная	Верхне-ленский таежный	Киренский лесозащитный район	Сосна – 15 Ель – 11 Лиственница – 8 Кедр - 6	1–6, 13–15, 23, 24, 33–38, 47–56, 66–75, 84–106	49000
7.3.	Таковская	Таежная	Верхне-ленский таежный	Киренский лесозащитный район	Сосна – 15 Ель – 11 Лиственница – 8 Кедр - 6	19, 26, 27, 35–40, 47–55, 59–77	24463
8	Орлингское:			Киренский лесозащитный район			515906
8.1.	Омолоевская	Таежная	Верхне-ленский таежный	Киренский лесозащитный район	Сосна – 15 Ель – 11 Лиственница – 8 Кедр - 6	1–226	174416
8.2.	Орлингская	Таежная	Верхне-ленский таежный	Киренский лесозащитный район	Сосна – 15 Ель – 11 Лиственница – 8 Кедр - 6	1–402	310831
8.3.	Южная	Таежная	Верхне-ленский таежный	Киренский лесозащитный район	Сосна – 15 Ель – 11 Лиственница – 8 Кедр - 6	1–8, 11–14, 30, 31, 34, 41–49, 78–84	30659
9	Омолоевское:			Киренский лесозащитный район			461413
9.1.	Омолоевская	Таежная	Верхне-ленский таежный	Киренский лесозащитный район	Сосна – 15 Ель – 11 Лиственница – 8 Кедр - 6	1–134	106055
9.2.	Боярская	Таежная	Верхне-ленский таежный	Киренский лесозащитный район	Сосна – 15 Ель – 11 Лиственница – 8 Кедр - 6	1–209	173961
9.3.	Тарасовская	Таежная	Верхне-ленский таежный	Киренский лесозащитный район	Сосна – 15 Ель – 11 Лиственница – 8 Кедр - 6	1–227	181397
Всего по лесничеству:							4535060
В том числе по лесным районам:							
Верхнеленский таежный							4535060
В том числе по зонам лесозащитного районирования:							
Киренский лесозащитный район							4535060
В том числе по зонам лесосеменного районирования:							
					Сосна - 15		3407246
					Сосна - 16		1127814
					Ель - 11		4535060
					Лиственница - 8		4535060
					Кедр - 5		1127814
					Кедр - 6		3407246

Пространственное размещение лесов лесничества по лесорастительным зонам, лесным районам и зонам лесозащитного и лесосеменного районирования отражено на прилагаемых картах-схемах:

Карта-схема распределения территории лесничества по лесорастительным зонам и лесным районам.

Карта-схема распределения лесов лесничества по зонам лесосеменного районирования (по породам С, Лц, К).

Карта-схема распределения лесов лесничества по зонам лесозащитного районирования

1.1.5. Распределение лесов по целевому назначению и категориям защитных лесов

Распределение территории лесничества и участковых лесничеств по целевому назначению лесов и категориям защитных лесов по состоянию на 01.01.2017 г., а также юридические основания для этого распределения приведены в таблице 1.1.5.1, а территориальное расположение показано на прилагаемой карте-схеме.

Таблица 1.1.5.1

Распределение лесов по целевому назначению и категориям защитных лесов

Целевое назначение лесов	Участковое лесничество	Названия лесных дач, номера кварталов или их частей	Площадь, га	Основание деления лесов по целевому назначению
Всего лесов			4535060	
Защитные леса, всего			879046	
в том числе:				
1. Леса, выполняющие функции защиты природных и иных объектов			32256	
1.1. Защитные полосы лесов, расположенные вдоль железнодорожных путей общего пользования, федеральных автомобильных дорог общего пользования, автомобильных дорог общего пользования, находящихся в собственности субъектов Российской Федерации	Каймоновское	Семигорская дача кв. 36ч., 37ч., 38, 39, 40ч.–43ч.	627	Постановление Правительства Иркутской области от 05.08.2016 г. № 478-пп (в ред. от 02.02.2017 г. № 60-пп. Постановление Правительства Российской Федерации от 17.11.2010 г. № 928 (в ред. от 16.08.2016 г. № 799. Постановление ГКО СССР от 29.08.1943 г. № 4004.
	Осетровское	Осетровская дача кв. 166ч., 218ч.–221ч., 250ч.–253ч.	1399	
	Таюрское	Таюрская дача кв. 69ч.–73ч., 93ч.–97ч., 122ч.–126ч., 148ч.–151ч., 174ч.–179ч., 191ч., 192ч.	3623	
		Нийская дача кв. 51ч., 52ч., 70ч., 94ч., 100ч., 105ч., 106ч.	1641	
		Таковская дача кв. 26ч., 27ч., 40ч., 68ч.	285	
		Итого по участковому лесничеству	5549	
	Верхненепское	Верхненепская дача № 3 кв. 68ч., 69ч., 144ч., 206ч.–209ч	631	
	Марковское	Марковская дача кв. 10ч., 39ч., 57ч., 58ч., 75ч.–77ч., 95ч.–97ч., 117ч., 140ч., 141ч., 160ч., 161ч., 179ч., 189ч.–191ч., 193ч., 203ч.–207ч., 223ч., 239ч., 240ч., 258ч., 259ч., 275ч., 291ч., 308ч., 309ч., 332ч., 333ч., 356ч.–358ч., 374ч., 394ч., 395ч., 411ч.–417ч., 426ч.–434ч., 439ч., 440ч., 445ч., 446ч.	6031	
	Борисовское	Борисовская дача кв. 154ч.–157ч., 160ч.–162ч., 169ч., 172ч.–175ч. 183ч., 206ч., 224ч.–227ч., 259ч., 260ч., 279ч., 280ч., 289ч., 290ч., 306ч.	2942	
	Всего по лесничеству		17179	
1.2. Зеленые зоны	Осетровское	Осетровская дача кв. 222–229, 230ч., 231ч., 237–241, 242ч.–246ч., 254ч., 255ч., 256–265	5866	Распоряжение СМ РСФСР от 22.09.1948 г. № 13796-р
		Кутская дача кв. 43–45, 49–53, 68ч., 69ч., 70, 71, 78ч.–80ч., 81, 82, 83ч.–87ч., 88, 89, 107–109, 110ч., 112ч., 113–115	5840	
		Итого по участковому лесничеству	11706	
	Всего по лесничеству		11706	
1.3. Леса, расположенные в первой, второй и третьей зонах округов санитарной (горносани-тарной) охраны лечебно-оздоровительных местностей и курортов	Осетровское	Кутская дача кв. 37–42, 46, 47ч., 48, 65ч.–67ч., 72ч.–74ч., 75, 76, 77ч.	3371	Постановление СМ РСФСР от 25.01.1985 г. № 38
	Всего по лесничеству		3371	
2. Ценные леса, всего			846790	
в том числе:				
2.1. Запретные полосы лесов расположенные вдоль водных объектов	Борисовское	Борисовская дача кв. 280ч.–282ч., 289ч.–292ч., 294ч.–305ч., 306ч., 307ч., 308ч., 310ч., 311ч., 313ч., 317ч.	14804	Приказ Рослесхоза от 16.09.2009 г. № 372
	Марковское	Марковская дача кв. 436ч., 447ч.–449ч., 450, 452, 454ч., 462ч.–464ч., 465, 466ч.–468ч., 473ч.–476ч., 477, 478ч., 479, 480ч., 485ч., 486ч., 492ч., 493ч., 497ч.–500ч., 501, 502ч., 503ч., 507ч.–511ч.	22322	

Целевое назначение лесов	Участковое лесничество	Названия лесных дач, номера кварталов или их частей	Площадь, га	Основание деления лесов по целевому назначению
	Осетровское	Осетровская дача кв. 165ч., 166ч., 184ч., 198ч.–201ч., 217ч.–219ч., 232ч., 233, 234ч.–236ч., 247ч.–251ч.	7787	
		Кутская дача кв. 146ч., 148ч.–163ч., 184ч., 186ч., 187ч., 189ч.–200ч.	16019	
		Итого по участковому лесничеству	23806	
	Таюрское	Таюрская дача кв. 1ч.–12ч.	6308	
	Орлингское	Омолоевская дача кв. 1ч., 2ч., 7ч., 8ч., 17ч., 18ч., 29, 30ч., 48, 49ч., 91ч., 92ч., 129ч., 130ч., 181ч.–193ч., 211ч., 212ч., 221ч., 222ч., 225	15588	
		Орлингская дача кв. 76ч., 99ч., 100ч., 124ч., 149ч.–151ч., 177ч., 178ч., 204ч.–207ч., 232ч.–235ч., 261ч.–264ч., 293, 294ч.–296ч., 324ч.–326ч., 354ч.–356ч., 377ч., 378ч.	12832	
		Южная дача кв. 3ч., 14ч., 42ч., 43ч., 44	4543	
		Итого по участковому лесничеству	32963	
	Омолоевское	Омолоевская дача кв. 1ч., 11ч.–13ч., 25ч., 37ч., 38ч., 50ч., 51ч., 62ч., 63ч., 76ч., 77ч., 91ч., 92ч., 106ч., 107ч.	7372	
		Боярская дача кв. 1ч., 2ч., 7ч.–16ч., 35ч., 36ч., 76ч., 115ч., 116ч.	7975	
		Тарасовская дача кв. 1ч., 2ч., 16ч.–18ч., 29ч., 30, 61	3214	
		Итого по участковому лесничеству	18561	
	Всего по лесничеству		118764	
2.2. Нересто-охранные полосы лесов	Верхненепское	Верхненепская дача № 1 кв. 32ч.; 33ч., 100ч., 101ч. 173ч., 174ч., 258ч., 259ч., 330ч.–332ч., 396ч., 397ч.	3286	Приказ Рослесхоза от 16.09.2009 г. № 372
		Верхненепская дача № 2 кв. 10ч.–13ч., 64ч.–66ч.; 115ч.–118ч., 168ч.–172ч., 222ч.–225ч, 272ч.–275ч.; 325ч.–334ч., 338; 378ч.–381ч., 384ч., 385ч., 388, 431ч., 432ч., 433, 434, 480, 481	14355	
		Верхненепская дача № 3 кв. 20–22, 28, 48–53, 95–97, 100–104, 108, 109, 111, 123–125, 161, 176, 178, 179, 187, 188, 219, 224, 226, 227, 247–251, 275, 278, 280, 327, 329, 372, 406, 407, 433, 458, 483, 484, 510, 512, 583, 584, 586, 603, 604, 620, 621, 636, 647	48970	
		Итого по участковому лесничеству	66611	
	Бобровское	Кутская дача кв. 33ч., 45ч., 57ч., 58ч., 78ч., 100ч., 122ч., 123ч., 144ч., 145, 166ч., 184ч., 202, 217	6634	
		Бобровская дача кв. 175ч., 193ч.–195ч., 208ч., 209ч., 226, 227, 230ч., 231, 235ч., 236ч., 241, 242, 247, 270, 273ч.–275ч., 294ч., 297ч., 298ч., 317, 322, 323ч., 345, 351ч., 352ч., 355ч.–358ч., 360ч., 361ч., 369ч., 370ч., 373ч., 379ч.–384ч., 387ч.–398ч., 401, 407ч.–409ч., 417ч.–420ч., 428ч., 430ч.	27793	
		Турымская дача кв. 8ч., 9ч., 15ч., 16ч., 30ч., 31ч., 47ч., 48ч., 60ч.–62ч., 77ч.–79ч., 92ч., 93ч., 108ч.–110ч., 121ч.–125ч., 138ч., 139, 140ч., 153ч., 154ч., 168ч., 169ч.	7468	
		Итого по участковому лесничеству	41895	
	Борисовское	Тирская дача кв. 13ч., 14ч., 27ч.–30ч., 32ч.–35ч., 41ч.–50ч., 52ч.–61ч., 69ч., 71ч., 75ч.–77ч., 90ч., 110ч., 111ч., 130ч.–132ч., 151ч.–154ч., 173ч.–177ч., 197ч.–201ч., 214ч.–217ч., 222ч., 223ч., 231ч.–238ч., 329ч., 342ч.–344ч., 350ч.– 353ч., 360ч., 364ч.–377ч.	22788	
		Борисовская дача кв. 4ч., 5ч., 55ч.–57ч., 66ч.–71ч., 80ч.–83ч., 86ч., 93ч.–96ч., 117ч.–130ч., 137ч.–139ч., 280ч.–282ч., 289ч.–292ч., 293, 294ч.–305ч., 307ч., 308ч., 310ч., 311ч., 313ч.	12318	
		Итого по участковому лесничеству	35106	
	Марковское	Марковская дача кв. 81ч., 103ч.–105ч., 126ч.–131ч., 150ч.–155ч., 170ч.–173ч., 174, 175ч.–184ч., 189ч.–202ч., 210ч.–213ч., 214, 215ч., 217ч.– 219ч., 274ч.–278ч., 288ч.–294ч., 305ч., 306ч., 312ч.–316ч., 322ч., 323ч., 337ч.,338ч., 340ч., 341ч., 346ч.–349ч., 360ч.–362ч., 364ч.–366ч., 370ч., 371ч., 375ч.–377ч., 380ч., 381ч., 386ч., 387ч., 391ч., 392ч., 395ч., 396ч., 400ч.–402ч., 406ч.–408ч., 410ч.–413ч., 422ч.–424ч., 429ч.–431ч., 435, 436ч., 437ч., 447ч.–449ч., 451, 453, 454ч., 462ч.–464ч., 466ч.–468ч., 473ч.–476ч., 478ч., 480ч., 485ч., 486ч., 492ч., 493ч., 497ч.–500ч., 502ч., 503ч., 507ч.–511ч.	42263	
	Каймоновское	Каймоновская дача кв. 12ч., 13ч., 35ч., 36ч., 56ч., 57, 58ч., 80ч., 81ч., 101ч.–104ч., 124ч., 125, 126, 127ч., 128ч., 145ч., 146, 165ч.–167ч., 171ч.–174ч., 184ч.–192ч., 197, 198ч.–202ч., 210ч.	13219	
		Семигорская дача кв. 40ч.–43ч., 45ч., 46, 48ч.–51ч., 57ч.–59ч., 94ч.–97ч., 103ч.–106ч., 113ч., 114ч.	6730	
		Итого по участковому лесничеству	19949	
	Осетровское	Осетровская дача кв. 1ч., 16ч.–18ч., 33ч., 34ч., 51ч.–53ч., 70ч., 71ч., 92ч., 93ч., 113ч., 114ч., 133ч.–135ч., 155ч., 156ч., 165ч., 166ч., 175ч., 184ч., 190ч., 191ч., 198ч.–200ч., 209ч.–211ч, 217ч.–219ч., 230ч.–232ч., 234ч.–236ч., 242ч.–251ч., 254ч., 255ч.	10242	
		Кутская дача кв. 29ч., 47ч., 56ч., 57, 58ч.–61ч., 63ч.–69ч., 72ч.–74ч., 77ч.–80ч., 83ч.–87ч., 90ч., 91ч., 101ч.–104ч., 105, 106ч., 110ч., 111, 112ч., 146ч., 147, 148ч.–163ч., 184ч., 186ч., 187ч., 188, 189ч.–200ч., 217ч.–220ч., 223ч.– 225ч., 252ч.–254ч., 255, 256ч., 258ч., 259, 274ч., 275ч., 281ч.–286ч., 288ч.–292ч.	23485	
		Итого по участковому лесничеству	33727	
	Таюрское	Таюрская дача кв. 1ч.–12ч., 23ч.–27ч., 40ч.–43ч., 56ч., 57ч., 74ч.–76ч., 97ч.–99ч., 122ч.–124ч., 147ч., 148ч., 169ч., 170ч.	9479	

Целевое назначение лесов	Участковое лесничество	Названия лесных дач, номера кварталов или их частей	Площадь, га	Основание деления лесов по целевому назначению
	Орлингское	Омолоевская дача кв. 1ч., 2ч., 7ч., 8ч., 18ч., 30ч., 49ч., 91ч., 92ч., 129ч., 130ч., 181ч.–193ч., 211ч., 212ч., 221ч., 222ч.	7157	
		Орлингская дача кв. 38ч.–40ч., 57ч.–71ч., 76ч., 88ч.–100ч., 116ч.–124ч., 135ч.–141ч., 146ч., 147ч., 149ч.–151ч., 159ч.–161ч., 176ч.–178ч., 184ч., 185ч., 200ч.–202ч., 204ч.–207ч., 212ч., 213ч., 225ч.–229ч., 233ч.–237ч., 241ч., 242ч., 248ч., 249ч., 262ч.–264ч., 268ч., 269ч.,278ч., 279ч., 294ч., 295ч., 301ч., 317ч.–326ч., 333ч., 347ч.–355ч., 363ч., 364ч., 369ч.–377ч., 387ч.	24618	
		Южная дача кв. 3ч., 14ч., 42ч., 43ч.	3240	
		Итого по участковому лесничеству	35015	
	Омолоевское	Омолоевская дача кв. 1ч., 8ч., 9ч., 11ч., 12ч., 17ч., 18ч., 25ч., 29ч., 30ч., 37ч., 40ч., 41ч., 50ч., 53ч., 54ч., 62ч., 66ч.– 68ч., 76ч., 82ч.–84ч., 91ч., 92ч., 96ч.–99ч., 106ч., 112ч.–115ч., 126ч.–128ч.	10291	
		Боярская дача кв. 1ч., 2ч., 7ч.–16ч., 26ч., 27ч., 35ч., 36ч., 43ч.–45ч., 57ч.–59ч., 76ч., 85ч., 86ч., 100ч., 101ч., 115ч., 116ч., 125ч., 126ч., 140ч.–142ч., 170ч., 198ч.	9313	
		Тарасовская дача кв. 1ч.–3ч., 12ч., 13ч., 16ч.–18ч., 26ч., 27ч., 29ч., 36ч., 37ч., 50ч., 62ч., 67ч., 68ч., 82ч., 93ч., 112ч., 123ч., 141ч.–143ч., 147ч., 172ч., 196ч., 197ч., 218ч., 227ч.	6749	
		Итого по участковому лесничеству	26353	
	Всего по лесничеству		310398	
2.3 Орехово-промысловые зоны	Бобровское	Бобровская дача кв.: 253, 254, 267–269, 293, 315, 316, 342–344, 371, 372, 427, 451–453, 474–478, 487, 489–492, 501–503	24838	Приказ Рослесхоза от 16.09.2009 г. № 372
	Борисовское	Тирская дача кв. 270, 271, 283, 284, 297, 298, 313–317, 330, 331	11704	
		Борисовская дача кв. 220–223, 240–244, 261, 262	8209	
		Итого по участковому лесничеству	19913	
	Каймоновское	Семигорская дача кв. 53–55, 61–63, 68–87, 98–102, 108–112, 117–126	38540	
	Осетровское	Осетровская дача кв. 38–41, 57–61, 76–80, 137, 138, 157, 158	12344	
		Кутская дача кв. 276–280, 300–308, 322, 323	11586	
		Итого по участковому лесничеству	23930	
	Таюрское	Таюрская дача кв. 171, 172, 185–190	7157	
		Нийская дача кв. 47–49, 66–68, 71, 72, 84–88, 91–93, 98, 99, 103, 104	17175	
		Итого по участковому лесничеству	24332	
	Орлингское	Омолоевская дача кв. 50–65, 93–104, 131–138, 162–167, 194–199, 213–217	40394	
		Орлингская дача кв. 142–145, 166–173, 191–199, 220–224, 250–254, 270–277, 282–285, 302–316, 334–346, 365–368, 388–391, 397, 398	63965	
		Южная дача кв. 1, 2, 4–8, 11–13, 30, 31, 34, 47–49, 78–84	19024	
		Итого по участковому лесничеству	123383	
	Омолоевское	Омолоевская дача кв. 19–24, 36, 48, 49, 57–61, 72–75, 86–90, 101–105, 118–121, 131–134	29118	
		Боярская дача кв. 90–93, 130–135, 158–169, 186–197	27543	
		Тарасовская дача кв. 15, 28, 38–49, 69–81, 98–111, 126–140, 145, 146, 149–171, 174–195, 198–217, 219–226	106031	
		Итого по участковому лесничеству	162692	
	Всего по лесничеству		417628	
Эксплуатационные леса	Верхненепское	Верхненепская дача № 1 кв. 1–31, 32ч., 33ч., 34–39, 75–99, 100ч., 101ч., 102–107, 141–172, 173ч., 174ч., 175–182, 226–257, 258ч., 259ч., 260–267, 301–329, 330ч.–332ч., 333–338, 366–395, 396ч., 397ч., 398–406, 434–636.	345020	Приказ Рослесхоза от 16.09.2009 г. № 372
		Верхненепская дача № 2 кв. 1–9, 10ч.–13ч., 14–25, 53–63, 64ч.–66ч., 67–76, 103–114, 115ч.–118ч., 119–128, 155–167, 168ч.–172ч., 173–180, 206–221, 222ч.–225ч., 226–231, 254–271, 272ч.–275ч., 276–286, 304–324, 325ч.–334ч., 335–337, 354–377, 378ч.–381ч., 382, 383, 384ч., 385ч., 386, 387, 401–430, 431ч., 432ч., 451–479	217042	
		Верхненепская дача № 3 кв. 1–19, 23–27, 29–47, 54–67, 68ч., 69ч., 70–94, 98, 99, 105–107, 110, 112–122, 126–143, 144ч., 145–160, 162–175, 177, 180–186, 189–205, 206ч.–209ч., 210–218, 220–223, 225, 228–246, 252–274, 276, 277, 279, 281–326, 328, 330–371, 373–405, 408–432, 434–457, 459–482, 485–509, 511, 513–582, 585, 587–602, 605–619, 622–635, 637–646, 648–652	467649	
		Северная дача кв. 5, 13, 23–27, 38–42, 59–63, 82, 84, 85, 106, 241–243, 259, 260, 278–280	20142	
		Тубинская дача кв. 21–24, 45–48, 69–70, 90, 91, 110-112	10719	
		Итого по участковому лесничеству	1060572	
	Бобровское	Кутская дача кв. 1–32, 33ч., 34–44, 45ч., 46–56, 57ч., 58ч., 59–77, 78ч., 79–99, 100ч., 101–121, 122ч., 123ч., 124–143, 144ч., 146–165, 166ч., 167–183, 184ч., 185–201, 203–216, 218–225	178375	

Целевое назначение лесов	Участковое лесничество	Названия лесных дач, номера кварталов или их частей	Площадь, га	Основание деления лесов по целевому назначению
		Бобровская дача кв. 19–23, 42–46, 65–70, 88–94, 110–118, 134–139, 154–159, 175ч., 176–179, 193ч.–195ч., 196, 207, 208ч., 209ч., 228, 229, 230ч., 232–234, 235ч., 236ч., 237–240, 243–246, 248–252, 255–266, 271, 272, 273ч.–275ч., 276–292, 294ч., 295, 296,297ч., 298ч., 299–314, 318–321, 323ч., 324–341, 346–350,351ч., 352ч., 353, 354, 355ч.–358ч., 359, 360ч., 361ч., 362–368, 369ч., 370ч., 373ч., 374–378,379ч.–384ч., 385, 386, 387ч.–398ч., 399, 400, 402–406, 407ч., 409ч., 410–416, 417ч.–420ч., 421–426, 428ч., 429, 430ч., 431–450, 454–473, 479–486, 488, 493–500, 504–506, 643–646	216642	
		Турымская дача кв. 1–7, 8ч., 9ч., 10–14, 15ч., 16ч., 17–29, 30ч., 31ч., 32–46, 47ч., 48ч., 49–59, 60ч.–62ч., 63–76, 77ч.–79ч., 80–91, 92ч., 93ч., 94–107, 108ч.–110ч., 111–120, 121ч.–125ч., 126–137, 138ч., 140ч., 141–152, 153ч., 154ч., 155–167, 168ч., 169ч., 170, 171	100514	
		Итого по участковому лесничеству	495531	
	Борисовское	Тирская дача кв. 1–12, 13ч., 14ч., 15–26, 27ч.–30ч., 31, 32ч.–35ч., 36–40, 41ч.–50ч., 51, 52ч.–61ч., 62–68, 69ч., 70, 71ч., 72–74, 75ч.–77ч., 78–89, 90ч., 91–109, 110ч., 111ч., 112–129, 130ч.–132ч., 133–150, 151ч.–154ч., 155–172, 173ч.–177ч., 178–196, 197ч.–201ч., 202–213, 214ч.–217ч.,218–221, 222ч., 223ч., 224–230, 231ч.–238ч., 239–269,272–282, 285–296, 299–312, 318–328, 329ч., 332–341, 342ч.–344ч., 345–349, 350ч.–353ч., 354–359, 360ч., 361–363, 364ч.–377ч., 378–387	288035	
		Борисовская дача кв. 1–3, 4ч., 5ч., 6–54, 55ч.–57ч., 58–65, 66ч.–71ч., 72–79, 80ч.–83ч., 84, 85, 86ч., 87–92, 93ч.–96ч., 97–116, 117ч.–130ч., 131–136, 137ч.–139ч., 140–153, 154ч.–157ч., 158, 159, 160ч.–162ч., 163–168, 169ч., 170, 171, 172ч–175ч., 176–182, 183ч., 184–205, 206ч., 207–219, 224ч.–227ч., 228–239, 245–258, 259ч., 260ч., 263–278, 279ч., 283–288, 309, 312, 314–316, 317ч.	226024	
		Итого по участковому лесничеству	514059	
	Марковское	Марковская дача кв. 1–9, 10ч., 11–38, 39ч.,40–56, 57ч., 58ч., 59–74, 75ч.–77ч., 78–80, 81ч., 82–94, 95ч–97ч., 98–102, 103ч.–105ч., 106–116, 117ч., 118–125, 126ч.–131ч., 132–139, 140ч., 141ч., 142–149, 150ч.–155ч., 156–159, 160ч., 161ч., 162–169, 170ч.–173ч., 175ч–184ч., 185–188, 189ч.–202ч., 203ч.–207ч., 208, 209, 210ч.—213ч., 215ч., 216, 217ч.–219ч., 220–222, 223ч., 224–238, 239ч., 240ч., 241–257, 258ч., 259ч., 260–273, 274ч., 275ч.–278ч., 279–287, 288ч.–294ч., 295, 296, 297, 298, 299, 300–304, 305ч., 306ч., 307, 308ч., 309ч., 310, 311, 312ч.–316ч., 317–321, 322ч., 323ч., 324–331, 332ч., 333ч., 334–336, 337ч., 338ч., 339, 340ч., 341ч., 342–345, 346ч.–349ч., 350–355, 356ч.–358ч., 359, 360ч.–362ч., 363, 364ч.–366ч., 367–369, 370ч., 371ч., 372, 373, 374ч.–377ч., 378, 379, 380ч., 381ч., 382–385, 386ч., 387ч., 388–390, 391ч., 392ч., 393, 394ч., 395ч.,396ч., 397–399, 400ч.–402ч., 403–405, 406ч.–408ч., 409,410ч.–417ч., 418–421, 422ч.–424ч., 425, 426ч.–434ч., 437ч., 438, 439ч., 440ч., 441–444, 445ч., 446ч., 455–461, 469–472, 481–484, 487–491, 494–496, 504–506	330127	
		Итого по участковому лесничеству	330127	
	Каймоновское	Каймоновская дача кв. 1–11, 12ч., 13ч., 14–18, 24–34, 35ч., 36ч., 37–41, 47–55, 56ч., 58ч., 59–64, 71–79, 80ч., 81ч., 82–87, 95–100, 101ч.–104ч., 105–109, 119–123, 124ч., 127ч., 128ч., 129–133, 140–144, 145ч., 147–153, 160–164, 165ч.–167ч., 168–170, 171ч.–174ч., 180–183, 184ч.–192ч., 198ч.–202ч., 203–206, 210ч., 211–219	112492	
		Семигорская дача кв. 1–35, 36ч., 37ч., 40ч.–43ч., 44, 45ч., 47, 48ч.–51ч., 52, 56, 57ч., 58ч., 59ч., 60, 65–67, 88–93, 94ч.–97ч., 103ч.–106ч., 107, 113ч., 114ч., 115, 116	51556	
		Итого по участковому лесничеству	164048	
	Осетровское	Осетровская дача кв. 1ч., 2–15, 16ч.–18ч., 19–32, 33ч., 34ч., 35–37, 42–50, 51ч.–53ч., 54–56, 62–69, 70ч., 71ч., 72–75, 81–91, 92ч., 93ч., 94–112, 113ч., 114ч., 115–132, 133ч.–135ч., 136, 139–154, 155ч., 156ч., 159–164, 165ч., 167–174, 175ч., 176–183, 185–189, 190ч., 191ч., 192–197, 198ч., 201ч., 202–208, 209ч.–211ч., 212–216, 220ч., 221ч., 252ч., 253ч., 266–273	156038	
		Кутская дача кв. 1–28, 29ч., 30–36, 54, 55, 56ч., 58ч.–61ч., 62, 63ч., 64ч., 90ч., 91ч., 92–100, 101ч.–104ч., 106ч., 116–145, 164–183, 185, 201–216, 217ч.–220ч., 221, 222, 223ч.–225ч., 226–251, 252ч.–254ч., 256ч., 257, 258ч., 260–273, 274ч., 275ч., 281ч.–286ч., 287, 288ч.–292ч., 293–299, 309–321, 324–328	167029	
		Итого по участковому лесничеству	323067	
	Таюрское	Таюрская дача кв. 13–22, 23ч.–27ч., 28–39, 40ч.–43ч., 44–55, 56ч., 57ч., 58–68, 69ч.–76ч., 77–92, 93ч.–99ч., 100–121, 122ч.–126ч., 127–146, 147ч.–151ч., 152–168, 169ч., 170ч., 173, 174ч.–179ч., 180–184, 191ч., 192ч.	135896	
		Нийская дача кв. 1–6, 13–15, 23, 24, 33–38, 50, 51ч., 52ч., 53–56, 69, 70ч., 73–75, 89, 90, 94ч., 95–97, 100ч., 101, 102, 105ч., 106ч.	30185	
		Таковская дача кв. 19, 26ч., 27ч., 35–39, 40ч., 47–55, 59–67, 68ч., 69–77	24178	
		Итого по участковому лесничеству	190259	
	Орлингское	Омолоевская дача кв. 3–6, 9–16, 17ч., 19–28, 31–47, 66–90, 105–128, 139–161, 168–180, 200–210, 211ч., 218–220, 223, 224	111277	
		Орлингская дача кв. 1–37, 38ч.–40ч., 41–56, 57ч.–71ч., 72–75, 77–87, 88ч.–98ч., 101–115, 116ч.–123ч., 125–134, 135ч.–141ч., 146ч., 147ч., 148, 152–158, 159ч.–161ч., 162–165, 174, 175, 176ч., 179–183, 184ч., 185ч., 186–190, 200ч.–202ч., 203, 208–211, 212ч., 213ч., 214–219, 225ч.–229ч., 230–231, 232ч., 236ч., 237ч., 238–240, 241ч., 242ч., 243–247, 248ч., 249ч., 255–260, 261ч., 265–267, 268ч., 269ч., 278ч., 279ч., 280–281, 286–292, 296ч., 297–300, 301ч., 317ч.–323ч., 327–332, 333ч., 347ч.–353ч., 356ч., 357–362, 363ч., 364ч., 369ч.–376ч., 378ч., 379–386, 387ч., 392–396, 399–402	209416	
		Южная дача кв. 41, 45, 46	3851	
		Итого по участковому лесничеству	324544	
	Омолоевское	Омолоевская дача кв. 2–7, 8ч., 9ч., 10, 13ч., 14–16, 17ч., 18ч., 26–28, 29ч., 30ч., 31–35, 38ч., 39, 40ч., 41ч., 42–47, 51ч., 52, 53ч., 54ч., 55, 56, 63ч., 64, 65, 66ч.–68ч., 69–71, 77ч., 78–81, 82ч.–84ч., 85, 93–95, 96ч.–99ч., 100, 107ч., 108–111, 112ч.–115ч., 116, 117, 122–125, 126ч., 127ч., 128ч., 129-134	59275	
		Боярская дача кв. 3–6, 17–25, 26ч., 27ч., 28–34, 37–42, 43ч.–45ч., 46–56, 57ч.–59ч., 60–75, 77–84, 85ч., 86ч., 87–89, 94–99, 100ч., 101ч., 102–114, 117–124, 125ч., 126ч., 127–129, 136–139, 140ч.–142ч., 143–157, 170ч., 171–185, 198ч., 199–209	129129	
		Тарасовская дача кв. 3ч., 4–11, 12ч., 13ч., 14, 19–25, 26ч., 27ч., 31–35, 36ч., 37ч., 50ч.,51–60, 62ч., 63–66, 67ч., 68ч.,82ч., 83–92, 93ч., 94–97, 112ч., 113–122, 123ч., 124, 125, 141ч.–143ч., 144, 147ч., 148, 172ч., 173, 196ч., 197ч., 218ч., 227ч.	65403	
		Итого по участковому лесничеству	253807	
	Всего по лесничеству		3656014	

1.1.6. Характеристика лесных и нелесных земель из состава земель лесного фонда на территории лесничества

Распределение лесного фонда по категориям земель по данным государственного лесного реестра по состоянию на 01.01.2017 г. приведено в таблице 1.1.6.1.

Таблица 1.1.6.1
Характеристика лесных и нелесных земель лесного фонда на территории Усть-Кутского лесничества на 01.01.2017 г.

Показатели характеристики земель	Всего по лесничеству	
	площадь, га	%
Общая площадь земель	4535060	100
Лесные земли, всего	4426650	97,6
Земли, покрытые лесной растительностью, всего	4317402	95,2
из них лесные культуры	33626	0,7
Земли, не покрытые лесной растительностью, всего	109248	2,4
в том числе:		
несомкнувшиеся лесные культуры	6918	0,2
редины	22	-
питомники и лесные плантации	1	-
вырубки	54878	1,2
гари	47396	1,0
прогалины, пустыри	33	-
Нелесные земли, всего	108410	2,4
в том числе:		
пашни	193	-
сенокосы	1573	-
пастбища	1516	-
воды	10399	0,3
дороги, просеки	12660	0,3
усадьбы	387	-
болота	70468	1,6
пески	3	-
другие	11211	0,2

1.1.7. Характеристика имеющихся и проектируемых особо охраняемых природных территорий и объектов, планов по их организации, развитию экологических сетей, сохранению биоразнообразия

На территории лесничества категория защитности «Леса, расположенные на особо охраняемых природных территориях» не выделена.

Вместе с тем имеются действующие особо охраняемые природные территории (ООПТ): государственный природный заказник «Таюрский», геологический памятник природы – скала «Мир» и гидрологический памятник природы «Усть-Кутский источник».

Комплексный государственный заказник областного значения «Таюрский» учреждён решением Иркутского облисполкома от 05.10.1976 г. № 591 «Об организации комплексных государственных заказников областного значения и продлении срока заказника «Бухта Песчаная». Положение о заказнике утверждено постановлением Правительства Иркутской области от 29 августа 2016 года № 522-пп. (приложение 3). Согласно Положению о заказнике на его территории установлены ограничения следующих видов деятельности:

- использование ядохимикатов;
- движение механизированного транспорта вне дорог и водных путей общего пользования;
- нахождение лиц с оружием, орудиями лова, собаками, без специального на то разрешения управления охотничье-промыслового хозяйства при облисполкоме;
- рубка леса в местах глухариных токов;
- промысловый и любительский лов рыбы на водоемах;
- промысловый сбор дикорастущих ягод и грибов;
- преследование и распугивание зверей и птиц, отлов молодняка, разорение гнёзд и других убежищ животных.

Необходимо отметить, что на территории государственного природного заказника постоянно или временно запрещается или ограничивается любая деятельность, если она противоречит целям создания природного заказника или причиняет вред природным комплексам и их компонентам.

В 1984 году было проведено лесоустройство, при котором нумерация кварталов изменилась. Местоположение заказника осталось прежним. В состав заказника включены кварталы 8 – 10, 17 – 24, 29 – 36, 40 – 49, 53 – 61, 66 – 75, 81 – 90, 97 – 105 Омолевского участкового лесничества, Омолевской дачи на площади 53,105 тыс. га.

Постановлением губернатора Иркутской области от 09.10.2007 г. № 459-п «О сроке действия государственных природных заказников областного значения» срок действия заказника установлен без ограничения (приложение 3).

В настоящее время заказник «Таюрский» поставлен на кадастровый учет и ему присвоен кадастровый номер 38.18.2.19 (Усть-Кутский р-н).

Памятник природы областного значения Скала «Мир» выделен решением Иркутского облисполкома от 25.02.1985 г. № 101 «Об организации охраны памятников природы». Имеет рекреационное значение. Является характерным геологическим

образованием узкой корытообразной долины р. Лены в виде скального обнажения-обрыва в верхней части плоскогорья, в которое глубоко врезано русло реки. Имея привлекательный и эффектный вид утеса, возвышающегося над городом Усть-Кутом, является популярным местом прогулок и отдыха у местного населения.

Памятник природы «Усть-Кутский источник» - создан в 1981 году с научно-оздоровительными целями, профиль – гидрологический, находится на территьрии курорта «Усть-Кут». Радоновые рассолы хлоридного натриевого состава каптируемые из источника получили признание в специальной литературе как Усть-Кутский тип воды и является уникальным типом лечебных вод. В бальнеологических целях рассольные воды могут быть использованы при лечении заболеваний: болезней системы кровообращения; болезней периферийной нервной системы; тромбофлебитах; эндоартритах с нарушением периферического кровообращения; болезней костно-мышечной системы; гинекологических и др.

С целью сохранения и защиты окружающей среды постановлением Правительства Иркутской области от 24.10.2013 № 444-пп утверждена государственная программа «Охрана окружающей среды» на 2014-2018 годы.

Одна из подпрограмм – «Сохранение биоразнообразия и развитие особо охраняемых природных территорий Иркутской области» направлена на обеспечение устойчивого развития экологически значимых природных комплексов и сохранение биологического разнообразия.

Подпрограмма включает в себя основное мероприятие по сохранению, развитию особо охраняемых природных территорий регионального значения и обеспечению рационального использования объектов животного мира, отнесенных к объектам охоты, в рамках которого будут выполнены следующие мероприятия:

1) инвентаризация и паспортизация существующих на территории Иркутской области ООПТ регионального значения;

2) образование на территории Иркутской области новых ООПТ регионального значения, обеспечение их функционирования;

3) повышение уровня правовой культуры, экологического образования и просвещения населения Иркутской области, организация и развитие туристической и рекреационной деятельности на ООПТ регионального значения Иркутской области;

4) сохранение природных комплексов и восстановление биологического разнообразия на ООПТ регионального значения Иркутской области;

5) ведение Красной книги Иркутской области.

Территории традиционного природопользования (ТТП) коренных малочисленных народов

В соответствии с постановлением Правительства Российской Федерации от 24 марта 2000 года № 255 (в ред. от 25 августа 2015 года № 880) «О едином перечне коренных малочисленных народов Российской Федерации» из числа народов, проживающих на территории Иркутской области, к коренным малочисленным народам отнесены эвенки и тофалары (тофы).

Распоряжением Правительства Российской Федерации от 8 мая 2009 года № 631-р (в ред. от 01.03.2017 г. № 363-р) утверждён перечень мест традиционного проживания и перечень видов традиционной хозяйственной деятельности коренных малочисленных народов Российской федерации. В перечень мест проживания в границах Иркутской области включены:

Усть-Кутский муниципальный район (Ручейское сельское поселение и межселенные территории муниципального района). Территория традиционного природопользования юридически не оформлена постановлением Правительства.

Первая и пока единственная территория традиционного природопользования юридически оформлена постановлением Правительства Иркутской области от 29 декабря 2014 года №704-пп (в ред. от 30 сентября 2015 года №503-пп) «Об образовании территории традиционного природопользования коренных малочисленных народов Севера, Сибири и Дальнего Востока Российской Федерации, проживающих на территории Иркутской области, регионального значения, расположенной на территории муниципального образования «Качугский район» Иркутской области».

1.1.8. Характеристика проектируемых лесов национального наследия

Проектируемые леса национального наследия в Усть-Кутском лесничестве не выделены.

1.1.9. Перечень видов биологического разнообразия и размеров буферных зон, подлежащих сохранению при осуществлении лесосечных работ.

Согласно законодательству Российской Федерации в процессе использования лесов необходимо принимать меры по сохранению естественных экологических систем, природных ландшафтов и природных комплексов, биологического разнообразия лесов.

Министерством лесного комплекса Иркутской области разработан проект приказа «О мерах по сохранению биологического разнообразия лесов при их использовании на территории Иркутской области», которым утверждаются методические рекомендации по сохранению биоразнообразия при лесозаготовительных работах для Иркутской области.

При использовании лесов охране подлежат ключевые биотопы и ключевые объекты (отдельные деревья, их группы, или целые лесные участки - природные комплексы), имеющие большое значение, как среда обитания объектов растительного и животного мира, в том числе занесенных в Красную книгу Российской Федерации или Иркутской области. Правильное выделение ключевых биотопов и объектов будет способствовать сохранению значительной доли видового разнообразия лесных экосистем при исключении из хозяйственной деятельности относительно малых по площади участков леса. Не подлежащие рубке ключевые биотопы и объекты должны выделяться как в эксплуатационных, так и в защитных лесах.

Сохранение ключевых биотопов и объектов возможно, как при отводе лесосек в виде выделения неэксплуатационных участков, так и непосредственно при разработке лесосеки в виде сохранения ключевых биотопов, отдельных ценных деревьев и их групп (п. 24, 25 Правил заготовки древесины).

Для сохранения большинства ключевых биотопов и объектов требуется также выделение и исключение из рубок их буферных зон, поскольку примыкание рубок непосредственно к биотопам зачастую приводит к утрате их свойств, ценных для сохранения биоразнообразия.

При выполнении работ по отводу и таксации лесосек необходимо устанавливать наличие в границах конкретной лесосеки объектов биоразнообразия, по характерным признакам, отнесенным к ключевым биотопам или ключевым объектам, определить границы ключевых биотопов.

Площадные ключевые биотопы и объекты, необходимые для сохранения биоразнообразия, выделяются в процессе отвода делянки. При составлении технологической карты лесосеки на нее наносятся ключевые биотопы, объекты и их буферные зоны. Ключевые объекты и биотопы должны быть обозначены на местности.

Точечные ключевые объекты выделяются и сохраняются при отводе и непосредственно при лесозаготовке.

Ключевые биотопы могут совпадать с прочими неэксплуатационными участками: семенными куртинами и др.

Места расположения волоков и погрузочных площадок определяются с учетом выделенных биотопов. Прохождение техники в пределах выделяемых ключевых биотопов и буферных зон ключевых объектов возможно при условии наведения временных переправ и их последующего демонтажа.

Перед началом разработки лесосеки все члены лесозаготовительной бригады инструктируются и ознакомляются с количеством и местонахождением выделенных ключевых биотопов и объектов.

Глухариные тока, места миграций, концентрации и отела копытных и других ценных охотничье-промысловых видов животных выделяются на стадии подготовки проекта освоения лесов по информации предоставленной Службой по охране животного мира Иркутской области.

Методические рекомендации по сохранению биоразнообразия при лесозаготовительных работах для Иркутской области утверждены приказом Министерства лесного комплекса Иркутской области от 13.11.2017 № 95-мпр.

Нормативы и параметры объектов биологического разнообразия и буферных зон, подлежащих сохранению при осуществлении лесосечных работ, приведены в таблице 1.1.9.1.

Таблица 1.1.9.1.

Нормативы и параметры объектов биологического разнообразия и буферных зон подлежащих сохранению при осуществлении лесосечных работ

№ п/п	Наименование объектов биологического разнообразия	Характеристика (описание) объектов биологического разнообразия	Размеры буферных зон. Меры по сохранению
Ключевые биотопы			
1.	Заболоченные участки леса в бессточных понижениях	Описание: Участки леса, формирующиеся в локальных понижениях и/или при близком залегании грунтовых вод, в том числе в истоках речек, в краевых частях болот, в нижних частях склонов, на плоских террасах и водоразделах. Основные признаки: - Почвы сырые или мокрые (болотные); - V класс бонитета и ниже; - полнота 0,4 и ниже; -преобладающая порода: кедр, сосна, лиственница, береза, или ель; - характерны сфагновые, осоково-сфагновые, зеленомошные, багульниковые и другие типы леса. Дополнительные признаки: подлесок обилие кустарников (багульник болотный, мирт болотный (хамедафне болотная), береза кустарниковая и низкая, ивы). Определение границ: должно соответствовать естественному контуру ландшафта.	Участки делянки, представляющие собой данные местообитания, рубке не подлежат и исключаются из эксплуатационной части лесосек и выделяется в не эксплуатационную площадь (далее НЭП). Пути прохождения техники не должны пересекать ключевые биотопы, за исключением прокладки зимников по естественным прогалинам и рединам.
2.	Участки леса на окраинах болот	Описание: Вытянутые в виде лент участки леса шириной от 30 до 100 м по границам болот любых типов (верховые, переходные, низинные). Признаки: - Почвы сырые или мокрые (болотные); - полнота 0,4 и ниже; - высокая фаутность древостоя (40-100 %), повышенный отпад (сухостой 20 м3/га и выше), захламленность (20 м3/га и выше). Определение границ: должно соответствовать естественному контуру ландшафта.	Участки делянки, представляющие собой данные местообитания, рубке не подлежат и исключаются из эксплуатационной части лесосек и выделяется в НЭП. Пути прохождения техники не должны пересекать ключевые биотопы, за исключением прокладки зимников по естественным прогалинам и рединам.
3.	Участки леса вокруг постоянных и временных водных объектов	Описание: Характеристики древостоя, подлеска и живого напочвенного покрова могут быть разные и зависят от увлажнения почв. При сильном увлажнении лесные фитоценозы имеют признаки, свойственные участкам лесов, заболоченных и расположенных на окраинах болот. Часто встречаются мягколиственные и смешанные прирусловые травяные типы леса с обильным подлеском. Из хвойных характерны еловые и пихтовые леса с хорошей влагообеспеченностью. В условиях низкого увлажнения почв развиваются прирусловые сосняки, на мерзлотных почвах – лиственничники. Признаки: - V класс бонитета и ниже; - участки леса вдоль любых водных объектов, как постоянных, так и временных (ручьи, родники, ключи, озерки и др.), для которых не установлены водоохранные зоны. Определение границ: вдоль биотопа по обе стороны выделяются полосы соответствующие естественному контуру ландшафта, но не менее 30 м.	Участки делянки, представляющие собой данные местообитания, рубке не подлежат и исключаются из эксплуатационной части лесосек и выделяется в НЭП. Пути прохождения техники не должны пересекать ключевые биотопы. В случае необходимости устанавливаются временные переезды для пересечения техникой водотоков в местах естественных прогалин и редин. После использования временные переезды подлежат демонтажу.
4.	Участки леса на каменистых россыпях и скальных обнажениях	Описание: Характеристики древостоя, подлеска и живого напочвенного покрова могут быть разные и зависят от почв. Почвы маломощные, подвижные, щебенистые, фрагментированы или почти отсутствуют. Деревья часто имеют необычные формы стволов и крон. Преобладающими породами могут быть сосна, лиственница, береза, сосна сибирская (кедр), кедровый стланник. Живой напочвенный покров чаще лишайниковый или зеленомошный. Основные признаки: - IV класс бонитета и ниже; - полнота 0,6 и ниже; - участки леса приуроченные к выходам на поверхность скалистых горных пород (в виде скальных обнажений, скал-останцев,моренных осыпей, каменистых россыпей и т.д.). Определение границ: должно соответствовать естественному контуру ландшафта.	Участки делянки, представляющие собой данные местообитания, рубке не подлежат и исключаются из эксплуатационной части лесосек и выделяется в НЭП. Пути прохождения техники не должны пересекать ключевые биотопы.
5.	Участки леса на крутых склонах и обрывах	Описание: Участки леса приуроченные к бортам оврагов, балок, бугров, западин, криогенных трещин и других форм рельефа, на которых почва подвержена действию эрозии. На склонах южной экспозиции развиваются сосновые леса сухие, перемежающиеся с участками степей. По затененным склонам (например, оврагов и балок) имеют признаки, свойственные участкам лесов заболоченных и на окраинах болот. Часто встречаются мягколиственные и смешанные леса травяных типов. По склонам северной экспозиции чаще развиваются лиственничники. Включаются: - леса, расположенные на склоне оврага и полосы шириной до 50 м, примыкающие к кромке оврага; - в горных районах полосы шириной 100-200 м, расположенные вдоль гребней и линий водоразделов по границам водосборов площадью более 2,5 тыс. га, при крутизне склонов, образующих гребни и линии водоразделов более 20°. Признаки: участки леса приуроченные к склонам сопок, водоразделов и других возвышенностей крутизной более 20°. Определение границ: должно соответствовать естественному контуру ландшафта. В состав биотопа включается лес непосредственно на склоне, а также полоса леса у подошвы и у вершины склона шириной, равной средней высоте окружающего древесного полога, но не менее 20 м.	Участки делянки, представляющие собой данные местообитания, рубке не подлежат и исключаются из эксплуатационной части лесосек и выделяется в НЭП. Пути прохождения техники не должны пересекать ключевые биотопы.
6.	Участки темнохвойных лесов среди светлохвойных и лиственных	Описание: Участки темнохвойного леса (породы кедр, пихта, ель), ограниченные по своему площадному выражению и расположенные среди массивов светлохвойных лесов. Выделяются преимущественно для лесничеств Среднесибирского плоскогорного таежного и подтаежно-лесостепного районов в лесных выделах с долей участия темнохвойных пород в среднем составе 3 и менее единиц по таксационному описанию. Признаки: Относят находящиеся в границах отведенных делян части лесных выделов (куртины), в среднем составе которых темнохвойники имеют долю участия 5 и более единиц (определяется методом круговых реласкопических площадок с применением призмы Анучина, линейки Биттерлиха или других реласкопических приборов). Определение границ: если ключевой биотоп представлен групповым произрастанием старых деревьев (куртиной), то она выделяется в НЭП с буферной зоной не менее 1,5 высоты главной породы выдела; если групп несколько, и при выделении буферные зоны перекрываются, то выделяется единый биотоп. Количество выделенных биотопов на выделе может быть лимитировано в пределах 10-20% от площади выдела. Под групповым произрастанием следует понимать компактное произрастание нескольких деревьев (от 3 штук), если расстояние между ними меньше половины высоты основного полога.	Участки делянки, представляющие собой данные местообитания, рубке не подлежат и исключаются из эксплуатационной части лесосек и выделяется в НЭП. Пути прохождения техники не должны пересекать ключевые биотопы.
7.	Участки леса на карстовых образованиях	Описание: Участки леса вокруг или на месте активного образования поверхностного (воронки, карры, желоба, котловины, каверны) и переходного (колодцы, туннели, шахты, провалы) карста. Признаки: Общие признаки для Иркутской области отсутствуют. Определение границ: выделяются участки леса вокруг карстовых образований размером от 1 до 10 м до 10 и размером более 10 м до 20 м.	Участки делянки, представляющие собой данные местообитания, рубке не подлежат и исключаются из эксплуатационной части лесосек и выделяется в НЭП.
8.	Участки местообитания видов из Красной книги Российской Федерации и Иркутской области	Описание: Участки леса, отличающиеся наличием и повышенным разнообразием видов, включенных в Красные книги Российской Федерации и Иркутской области по сравнению с фоновыми, выделяются только при проведении натурных исследований специалистами1. Признаки: Смешанные (вариант – мультипородные) участки леса, имеющие в составе основного древостоя не менее 5 пород. Формируются по границе выделов разных типов леса, например, лиственных и хвойных лесов, леса и прирусловых зарослей кустарников, где происходит взаимное проникновение видов из соседствующих фитоценозов. Формируются на границе леса и открытых (безлесных) пространств, например, леса и луга. Характерно наличие 5 и более видов кустарников. Включающие виды растений и грибов Красной книги Российской Федерации и Иркутской области с плотностью популяции не менее 5 шт./100м^2 для древесных растений и 15 шт./100м2 для травянистых. Определение границ: по естественным границам биотопа.	Для особо ценных участков рекомендуется создание особо охраняемой природной территории (ООПТ). Наносятся на технологические карты как неэксплуатационные площади. Выделение в НЭП, с буферной зоной не менее 1,5 высоты главной породы выдела. Если при выделении буферные зоны перекрываются, то выделяется единый биотоп.
Ключевые объекты			

№ п/п	Наименование объектов биологического разнообразия	Характеристика (описание) объектов биологического разнообразия	Размеры буферных зон. Меры по сохранению
1.	Деревья с гнездами	Наличие крупных гнезд птиц диаметром более 1 метра на дереве. При находке гнезд видов включенных в Красную книгу Российской Федерации и Иркутской области (черный аист, беркут, скопа, орлан-белохвост, могильник, большой подорлик, орел-карлик) обязательно приглашение специалиста (орнитолога или охотоведа). Для уточнения мер охраны необходимы консультации со специалистом1.	Выделяется буферная зона 200 м. Размер буферной зоны может быть увеличен после консультации со специалистом1. После консультаций со специалистом вокруг крупных гнезд видов, не включенных в Красные книги, возможны выборочные рубки вне гнездового периода. В пределах буферной зоны приостанавливаются все виды рубок в любое время года.
2.	Убежища животных	Наличие жилых нор барсука и берлог.	Устанавливается буферная зона размером от 50 до 100 метров для нор барсука в зависимости от размера колонии и 300 м для берлог с запретом рубок. В пределах буферной зоны приостанавливаются все виды рубок в любое время года.
3.	Естественные солонцы	Наличие естественного выхода солей на земную поверхность. Определяется по многочисленным следам зверей.	Устанавливается буферная зона от 50 до 100 метров. В пределах буферной зоны приостанавливаются все виды рубок в любое время года.

Примечание – 1. Необходимо обратится в комиссию по охране редких и находящихся под угрозой исчезновения растений, животных и других организмов, обитающих (произрастающих) на территории Иркутской области

Таблица 1.1.9.2.
Распределение редких видов, включенных в Красную книгу Иркутской области, встречающихся на территории Усть-Кутского лесничества

Ключевые биотопы	Перечень редких видов, включенных в Красную книгу Иркутской области
	Верхнеленский таежный район
1. Заболоченные участки леса в бессточных понижениях	Калипсо луковичное, башмачок вздутоцветковый, надбородник безлистный, черный аист, таежный гуменник, клоктун, восточный, болотный лунь, филин.
2. Участки леса на окраинах болот	Калипсо луковичное, надбородник безлистный, серый журавль, дербник, орел-карлик, филин, восточный болотный лунь, сплюшка, таежный гуменник, беркут.
3. Участки леса вокруг постоянных и временных водных объектов	Стрелолист стрелолистный, болотник Стеллера, лилия пенсильванская, калипсо луковичное, башмачок известняковый, башмачок крупноцветковый, ятрышник шлемоносный, фиалка надрезанная, скопа, большой подорлик, сапсан, филин, зимородок, речная выдра, сплюшка.
4. Участки леса на каменистых россыпях и скальных обнажениях	Лилия карликовая, паррия голостебельная, молочай Каро, беркут, филин.
5. Участки леса на крутых склонах и обрывах	Лилия карликовая, крашенинниковия ленская, пион марьин-корень, фиалка надрезанная, заразиха Крылова, беркут, ночница Иконникова, орел-карлик, филин, малый перепелятник.
6. Участки темно-хвойных лесов среди светлохвойных и лиственных	Калипсо луковичное, надбородник безлистный, лизиелла малоцветковая, филин, ночница Иконникова.
7. Участки леса на карстовых образованиях	Башмачок известняковый, башмачок вздутоцветковый, дремлик зимовниковый.
8. Участки местообитания видов из Красной книги Российской Федерации и Иркутской области	Стрелолист стрелолистный, болотник Стеллера, лилия пенсильванская, калипсо луковичное, башмачок известняковый, башмачок крупноцветковый, башмачок вздутоцветковый, дремликзимовниковый, надбородник безлистный, ятрышник шлемоносный, тайник яйцевидный, любкадвулистная, тулотис буреющий, фиалка надрезанная, лилия карликовая, паррия голостебельная, молочай Каро, крашенинниковия ленская, пион марьин-корень, фиалка надрезанная, заразиха Крылова, зимолюбочка зонтичная, орел-карлик, филин, восточный болотный лунь, сплюшка, таежный гуменник, беркут.

Таблица 1.1.9.3.
Распределение видов-индикаторов по ключевым биотопам и объектам в Усть-Кутском лесничестве

Ключевые биотопы	Перечень видов-индикаторов
	Верхнеленский таежный район
1. Заболоченные участки леса в бессточных понижениях	Лиственница сибирская, ель сибирская, береза повислая, береза плосколистная, осина, ольховник кустарниковый, ивы, багульник болотный, голубика, сибирский углозуб, сибирская лягушка, гадюка, фифи, черныш, лесной дупель, пятнистый конек, певчий сверчок, лесной лемминг, лось.
2. Участки леса на окраинах болот	Лиственница сибирская, береза повислая, береза плосколистная, осина, ольховник кустарниковый, ивы, багульник болотный, голубика, сибирский углозуб, сибирская лягушка, гадюка, черныш, полевой лунь, болотная сова, лесной дупель, желтоголовая трясогузка, сибирский жулан, черноголовый чекан, дубровник, полевка-экономка.
3. Участки леса вокруг постоянных и временных водных объектов	Лиственница сибирская, ель сибирская, пихта сибирская, сосна обыкновенная, сосна кедровая, тополь лавролистный, тополь душистый, береза повислая, береза плосколистная, осина, кедровый стланик, можжевельник сибирский, яблоня ягодная, ольховник кустарниковый, ивы, смородина красная, смородина черная, сибирский углозуб, сибирская лягушка, перевозчик.
4. Участки леса на каменистых россыпях и скальных обнажениях	Лиственница сибирская, сосна обыкновенная, сосна кедровая, береза повислая, береза плосколистная, осина, кедровый стланик, таволга средняя, шиповник иглистый, живородящая ящерица, водяная ночница, турухан-ская пищуха, кабарга.
5. Участки леса на крутых склонах и обрывах	Лиственница сибирская, ель сибирская, пихта сибирская, сосна обыкновенная, сосна кедровая, береза повислая, береза плосколистная, осина, кедровый стланик, можжевельник сибирский, рододендрон золотистый, живородящая ящерица, кабарга.
6. Участки темно-хвойных лесов среди светлохвойных и лиственных	Только для лесничеств, в лесном фонде которых темнохвойные леса составляют менее 30 % от общей площади территории: ель сибирская, пихта сибирская, сосна кедровая, сибирский углозуб, мохноногий сычик, желна, корольковая пеночка, мухоловка-мугимаки, пестрый дрозд, желтобровая овсянка.
7. Участки леса на карстовых образованиях	Сибирский углозуб
8. Участки местообитания видов из Красной книги Российской Федерации и Иркутской области	Виды из Красной книги Российской Федерации и Иркутской области, указанные для района в табл. 1.1.9.2.

Порядок выделения ключевых биотопов на делянке

Выявленные в натуре ключевые биотопы и объекты, имеющие площадную характеристику, обозначаются цветной лентой или затёсками на граничных деревьях с внешней стороны, на чертеже лесосеки и в технологической карте отмечаются неэксплуатационной площадью.

Единичные ключевые биотопы в натуре обозначаются цветной лентой, на чертеже лесосеки в технологической карте отмечаются текстом с указанием количества штук.

Возможность сохранения единичных ключевых биотопов предпочтительнее на объектах, имеющих площадную характеристику, а так же на лесохозяйственных объектах (в семенных куртинах, группах и т.д.).

Порядок документального оформления лесосек (делянок) с ключевыми биотопами

Составление перечня участков для производства лесозаготовительных работ (декларация) на год предшествующий рубке.

Отвод лесосек (делянок), заявленных в декларации, с идентификацией и выделением ключевых биотопов и объектов.

Нанесение выделенных ключевых биотопов и объектов на чертеж лесосеки, для вычисления не эксплуатационной площади.

Получение первичной документации по отведенному лесосечному фонду.

Осмотр лесосек в натуре с целью уточнения выделенных ключевых биотопов и объектов (производится до начала лесозаготовительных работ в бесснежный период с учетом сезона разработки лесосеки) и перерасчета материально-денежной оценки.

Разработка технологической карты с учетом выделенных ключевых биотопов и объектов. Внесение в технологическую карту сведений о наличии и расположении ключевых биотопов на лесосеке.

Утверждение технологической карты руководителем лесозаготовительного предприятия.

Проведение инструктажа и ознакомление всего состава лесозаготовительной бригады перед началом разработки лесосеки (делянки) о количестве и местонахождении выделенных ключевых биотопов.

В процессе разработки лесосек осуществляется текущий систематический контроль, за сохраненными ключевыми биотопами.

Мониторинг лесосек с сохраненными ключевыми биотопами

В целях осуществления мониторинга ведется лист наблюдения на каждую лесосеку, в котором отражается наличие ключевых биотопов и их состояние до рубки и после рубки. К листу наблюдения прилагается копия чертежа лесосеки с нанесенным расположением ключевых биотопов.

Периодичность проведения мониторинга – 1 раз в год. По времени совмещается со сроками проводимых мероприятий по лесовосстановлению, до перевода лесосеки в покрытую лесом площадь.

Полученные данные отражаются в листе наблюдения.

Наблюдение за ключевыми биотопами заканчивается с переводом лесосеки в покрытую лесом площадь, о чем делается соответствующая отметка в листе наблюдения.

Данные мониторинга используются при проведении последующих лесохозяйственных мероприятий на конкретной лесосеке.

1.1.10. Характеристика существующих объектов лесной, лесоперерабатывающей инфраструктуры, объектов, не связанных с созданием лесной инфраструктуры, мероприятий по строительству, реконструкции и эксплуатации указанных объектов, предусмотренных документами территориального планирования

В целях использования, охраны, защиты, воспроизводства лесов в лесном фонде допускается создание объектов лесной инфраструктуры, в том числе лесных дорог.

Объекты лесной инфраструктуры должны содержаться в состоянии, обеспечивающем их эксплуатацию по назначению при условии сохранения полезных функций лесов.

Объекты лесной инфраструктуры после того, как отпадет надобность в них, подлежат сносу, а земли, на которых они располагались, - рекультивации.

Лесные дороги могут создаваться при любых видах использования лесов, а также в целях охраны, защиты и воспроизводства лесов.

Перечень объектов лесной инфраструктуры утверждается Правительством Российской Федерации для защитных лесов, эксплуатационных лесов, резервных лесов, а порядок проектирования, создания, содержания и эксплуатации таких объектов - уполномоченным федеральным органом исполнительной власти.

Для переработки древесины и иных лесных ресурсов создается лесоперерабатывающая инфраструктура (объекты переработки заготовленной древесины, биоэнергетические объекты и другое).

Создание лесоперерабатывающей инфраструктуры запрещается в защитных лесах, а также в иных предусмотренных настоящим Кодексом, другими федеральными законами случаях.

Помимо объектов лесной инфраструктуры и лесоперерабатывающих объектов в лесном фонде допускается создание объектов, не связанных с созданием лесной инфраструктуры. Перечень объектов, не связанных с созданием лесной инфраструктуры также утверждается Правительством Российской Федерации.

Перечень объектов лесной инфраструктуры для защитных лесов, эксплуатационных лесов и резервных лесов утвержден распоряжением Правительства Российской Федерации от 17.07.2012 № 1283-р (в ред. от 21.12.2016 г. № 2752-р).

Перечень объектов, не связанных с созданием лесной инфраструктуры, для защитных лесов, эксплуатационных лесов, резервных лесов» утвержден распоряжением Правительства Российской Федерации от 27.05.2013 № 849-р (в ред. от 09.04.2016 № 628-р).

На карте-схеме лесной и лесоперерабатывающей инфраструктуры, объектов, не связанных с созданием лесной инфраструктуры отражено их местонахождение.

1.1.10.1. Объекты лесной инфраструктуры для защитных лесов, эксплуатационных лесов, резервных лесов

Правительством РФ установлен дифференцированный перечень объектов лесной инфраструктуры, регламентирующий их состав в зависимости от видов целевого назначения лесов – защитных лесов, эксплуатационных лесов и резервных лесов, а также категорий защитных лесов. Кроме того, перечень регламентирует состав объектов лесной инфраструктуры по видам использования лесов.

Информация о наличии на территории Усть-Кутского лесничества объектов лесной инфраструктуры и мероприятий по строительству, реконструкции и эксплуатации указанных объектов приведена по данным на 01.09.2017 года, предоставленным Министерством лесного комплекса Иркутской области, в таблицах 1.1.10.1.1 и 1.1.10.1.2.

Таблица 1.1.10.1.1
Характеристика линейных объектов лесной инфраструктуры, расположенных на землях лесного фонда в защитных, эксплуатационных и резервных лесах

№ п/п	Наименование объекта, его характеристика	Протяженность объекта, км			Мероприятия по строительству, реконструкции, ремонту, эксплуатации, км	
		общая	в том числе по состоянию: удовлетворительное	в том числе по состоянию: неудовлетворительное	реконструкция, ремонт	строительство, эксплуатация
1	Лесные дороги, проезды	8966	5575	3391		
1.1.	лесохозяйственные, включая противопожарные	2235	1939	296	296	эксплуатация – 1939, строительство- 64 (ежегодно), в т.ч. противопожарные -64
	из них:					
1.1.1	с твердым покрытием	64	64			эксплуатация – 64
1.1.2	грунтовые укрепленные (улучшенные)	382	353	29	29	эксплуатация – 353
1.1.3	грунтовые	1789	1522	267	267	эксплуатация – 1522
1.2.	лесовозные	6731	3636	3095	3095	эксплуатация – 3636 строительство-598 (ежегодно)
	из них:					
1.2.1	с твердым покрытием	56	56			эксплуатация - 56
1.2.2	грунтовые укрепленные (улучшенные)	1516	1040	476	476	эксплуатация - 1040
1.2.3	грунтовые	3862	2385	1477	1477	эксплуатация – 2385 строительство-598 (ежегодно)
1.2.4	зимники	1297	155	1142	1142	эксплуатация – 155
2	Квартальные просеки, всего	34250	384	33866		
2.1	шириной до 0,5 м	34250	384	33866		

Таблица 1.1.10.1.2
Характеристика иных объектов лесной инфраструктуры, расположенных на землях лесного фонда в защитных, эксплуатационных и резервных лесах

№ п/п	Наименование объектов	Ед. изм.	Наличие объектов			Мероприятия по строительству, реконструкции, ремонту, эксплуатации	
			всего	в том числе по состоянию: удовлетворительное	в том числе по состоянию: неудовлетворительное	реконструкция, ремонт	строительство, эксплуатация
1.	Обустроенное место для разведения костра и отдыха	шт.	22	18	4	4	эксплуатация - 18
2.	Информационные щиты, аншлаги	шт.	41	22	19	19	эксплуатация - 22

Объемы строительства объектов лесной инфраструктуры лесохозяйственным регламентом не лимитируются.

Арендаторы лесных участков строительством объектов лесной инфраструктуры занимаются по мере освоения территории арендного участка, в объемах, установленных проектами освоения лесов.

Общая протяженность квартальных просек составляет 34250 км, до ширины 4-х метров просеки не разрублены, 34250 км квартальных просек требует расчистки от древесной и кустарниковой растительности.

1.1.10.2. Объекты лесоперерабатывающей инфраструктуры для защитных лесов, эксплуатационных лесов, резервных лесов

На землях лесного фонда в защитных лесах, эксплуатационных лесах и резервных лесах отсутствуют объекты лесоперерабатывающей инфраструктуры.

Объемы строительства объектов лесоперерабатывающей инфраструктуры лесохозяйственным регламентом не лимитируются.

1.1.10.3. Объекты, не связанные с созданием лесной инфраструктуры для защитных лесов, эксплуатационных лесов, резервных лесов

В соответствии со статьей 21 Лесного кодекса Российской Федерации строительство, реконструкция и эксплуатация объектов, не связанных с созданием лесной инфраструктуры, на землях лесного фонда допускаются для:

1) осуществления работ по геологическому изучению недр;

2) разработки месторождений полезных ископаемых;

3) использования водохранилищ и иных искусственных водных объектов, а также гидротехнических сооружений, морских портов, морских терминалов, речных портов, причалов;

4) использования линий электропередачи, линий связи, дорог, трубопроводов и других линейных объектов, а также сооружений, являющихся неотъемлемой технологической частью указанных объектов (далее - линейные объекты);

5) переработки древесины и иных лесных ресурсов;

6) осуществления рекреационной деятельности;

7) осуществления религиозной деятельности.

Правительством Российской Федерации установлен дифференцированный перечень объектов, не связанных с созданием лесной инфраструктуры. Перечень регламентирует их состав в зависимости от видов целевого назначения лесов - защитных лесов, эксплуатационных лесов и резервных лесов, а также категорий защитных лесов.

Информация о наличии на территории Усть-Кутского лесничества объектов, не связанных с созданием лесной инфраструктуры и мероприятий по строительству, реконструкции и эксплуатации указанных объектов приведена по данным на 01.09.2017 года, предоставленным Министерством лесного комплекса Иркутской области в таблице 1.1.10.3.1.

Таблица 1.1.10.3.1

Характеристика объектов, не связанных с созданием лесной инфраструктуры, расположенных на землях лесного фонда в защитных, эксплуатационных и резервных лесах

№ п/п	Наименование объекта	Ед. изм.	Наличие объектов			Мероприятия по строительству, реконструкции, ремонту, эксплуатации	
			всего	в том числе по состоянию		реконструкция, ремонт	строительство, эксплуатация
				удовлетворительное	неудовлетворительное		
1.	Дорога вдольтрассовая	км	47	47			эксплуатация - 47
2.	Трубопроводы	км	569	569			эксплуатация - 569

1.1.10.4. Сведения о лесных участках, закрепленных за арендаторами с целью заготовки древесины

Сведения о закреплённых лесных участках с целью заготовки древесины содержатся в таблице 1.1.10.4.1.

Таблица 1.1.10.4.1.
Сведения о закреплённых лесных участках с целью заготовки древесины по Усть-Кутскому лесничеству по состоянию на 01.01.2017 г.

№№ п/п	Лесопользователь	Площадь участка, га	Ежегодный объём пользования, установленный договором аренды, тыс. м3	
			всего	в т.ч. хвойных
	Аренда лесных участков			
1	ООО «ЛЗПК Лена-Лес»	10381,0	16	13
2	ООО «Лесник»	73016,59	134,6	115,6
3	ООО «Лесник»	51636,01	94,0	82,0
4	ООО «Лесные территории»	17527,0	49,0	38,0
5	ООО «Лесные территории»	225228,4	382,9	369,7
6	ООО «Лесные территории»	14534,0	14,0	9,3
7	ООО «Лесные территории»	65740,3	92,6	78,9
8	ООО «Лена Лес»	51247,8	108,0	57,0
9	ЗАО «Велес»	37152,0	71,0	62,0
10	ООО «ОКМА-ЛЕС»	11156,0	25,0	22,0
11	ООО «ОКМА-ЛЕС»	11750,0	26,0	23,0
12	ООО «ОКМА-ЛЕС»	9799,0	19,0	15,0
13	ООО «ОКМА-ЛЕС»	101790,0	132,0	105,0
14	ООО «Лес Сибири»	24095,6	45,8	40,6
15	ООО «Леспром»	6389,0	13,4	11,6
16	ООО «Леспром»	9829,8	16,9	14,1
17	ООО «Леспром»	21100,6	41,3	26,7
18	ООО «Леспром»	70118,4	107,6	86,1
19	ООО «Леспром»	16696,0	26,1	9,0
20	ООО «Ленская лесная компания»	48224,49	102,0	87,0
21	ООО «Сибэкспортлес груп»	163786,0	324,0	239,0
22	ООО «Сибэкспортлес груп»	78103,1077	150,0	135,0
23	ООО «Сибэкспортлес груп»	76168,0	116,8	102,8
24	ООО «Лесинформ»	66143,723	154,0	124,0
25	ООО «Лесинформ»	92441,7	112,288	68,888
26	ООО «Транс-Сибирская лесная компания»	130915,08	235,5	182,5
27	ООО «Леналессервис»	12137,9	32,0	28,0
28	ООО «Ирклеспром»	37856,0	2,449	2,449
29	ЗАО «ЛДК Игирма»	37052,0	91,0	90,0
30	ЗАО «ЛДК Игирма»	34643,0	70,0	62,0
31	ЗАО «ЛДК Игирма»	137845,0	285,0	260,0
32	ЗАО «ЛДК Игирма»	248733,2	476,2	304,4
33	ЗАО «ЛДК Игирма»	5955,0	19,2	18,7
34	ООО «Исток А»	5763,0	17,5	9,0
35	ООО «Исток А»	2580,0	5,3	4,8
36	ООО «Лесная инвестиционная компания»	165195,4	227,0	203,0
37	ООО «ЛП «Ангара»	242909,4	257,0	134,0
38	ООО «ЛесПромСервис»	50586,7	63,1	49,0
39	ООО «ЛесПромСервис»	246947,0	276,6	225,2
40	ФКУ КП №20 ОУХД ГУФСИН России по Иркутской области	107483,3	169,8	120,3
41	ФКУ КП №20 ОУХД ГУФСИН России по Иркутской области	71882,0	129,4	103,0
42	ФКУ КП №20 ОУХД ГУФСИН России по Иркутской области	19923,3	21,3	15,0

В соответствии с решениями технического совещания по разработке лесохозяйственных регламентов от 07 июля 2017 года в данном разделе приводится информация о передаче лесных участков в аренду для заготовки древесины.

Границы арендных участков обозначены на прилагаемой карте-схеме объектов лесной, лесоперерабатывающей инфраструктуры и объектов, не связанных с созданием лесной инфраструктуры, с отражением лесных участков, закрепленных за арендаторами с целью заготовки древесины.

1.2. Виды разрешённого использования лесов

В соответствии со статьей 25 ЛК РФ, использование лесов может быть следующих видов:

1) заготовка древесины;

2) заготовка живицы;

3) заготовка и сбор недревесных лесных ресурсов;

4) заготовка пищевых лесных ресурсов и сбор лекарственных растений;

5) осуществления видов деятельности в сфере охотничьего хозяйства;

6) ведение сельского хозяйства;

7) осуществление научно-исследовательской деятельности, образовательной деятельности;

8) осуществление рекреационной деятельности;

9) создание лесных плантаций и их эксплуатация;

10) выращивание лесных плодовых, ягодных, декоративных растений, лекарственных растений;

11) выращивание посадочного материала лесных растений (сеянцев, саженцев);

12) выполнение работ по геологическому изучению недр, разработка месторождений полезных ископаемых;

13) строительство и эксплуатация водохранилищ и иных искусственных водных объектов, а также гидротехнических сооружений и специализированных портов;

14) строительство, реконструкция, эксплуатация линейных объектов;

15) переработка древесины и иных лесных ресурсов;

16) осуществление религиозной деятельности;

17) иные виды, определенные в соответствии с частью 2 статьи 6 ЛК РФ.

В таблице 1.2.1 перечислены виды разрешенного использования лесов с перечнем кварталов, в которых допускаются указанные виды использования и площади, на которой оно возможно.

Таблица 1.2.1

Виды разрешенного использования лесов

Виды разрешенного использования лесов	Наименование участковых лесничеств	Перечень кварталов или их частей по дачам и техническим участкам	Площадь, га
*Заготовка древесины	Верхненепское	Верхненепская дача № 1 кварталы 1-39, 75-107, 141-182, 226-267, 301-338, 366-406, 434-636	Вся лесопокрытая площадь
		Верхненепская дача № 2 кварталы 1-25, 53-76, 103-128, 155-180, 206-231, 254-286, 304-338, 354-388, 401-434, 451-481	
		Верхненепская дача № 3 кварталы 1-652	
		Северная дача кварталы 5, 23-27, 38-42, 59-63, 82, 84, 85, 106, 241-243, 259, 260, 278-280	
		Тубинская дача кварталы 21-24, 45-48, 69, 70, 90, 91, 110-112	
	Бобровское	Кутская дача кварталы 1-225	
		Бобровская дача кварталы 19-23, 42-46, 65-70, 88-94, 110-118, 134-139, 154-159, 175-179, 193-196, 207-209, 226-506, 643-646	
		Турымская дача кварталы 1-171	
	Борисовское	Тирская дача кварталы 1-387	
		Борисовская дача кварталы 1-317	
	Марковское	Марковская дача кварталы 1-511	
	Каймоновское	Каймоновская дача кварталы 1-219	
		Семигорская дача кварталы 1-63, 65-126	
	Осетровское	Осетровская дача кварталы 1-273	
		Кутская дача кварталы 1-328	
	Таюрское	Таюрская дача кварталы 1-192	
		Нийская дача кварталы 1-6, 13-15, 23, 24, 33-38, 47-56, 66-75, 84-106	
		Таковская дача кварталы 19, 26, 27, 35-40, 47-55, 59-77	
	Орлингское	Омолоевская дача кварталы 1-226	
		Орлингская дача кварталы 1-402	
		Южная дача кварталы 1-8, 11-14, 30, 31, 34, 41-49, 78-84	
	Омолоевское	Омолоевская дача кварталы 1-7, 11-16, 25-28, 37-39, 50-52, 62-65, 76-80, 91-96, 106-134	
		Боярская дача кварталы 1-209	
		Тарасовская дача кварталы 1-227	
Всего			4317402
Заготовка живицы	Верхненепское	Верхненепская дача № 1 кварталы 1–31, 32ч., 33ч., 34–39, 75–99, 100ч., 101ч., 102–107, 141–172, 173ч., 174ч., 175–182, 226–257, 258ч., 259ч., 260–267, 301–329, 330ч.–332ч., 333–338, 366–395, 396ч., 397ч., 398–406, 434–636	Площадь спелых и перестойных сосновых насаждений эксплуатационных лесов, включённые в расчёт пользования по сплошнолесосечным рубкам
		Верхненепская дача № 2 кварталы 1–9, 10ч.–13ч., 14–25, 53–63, 64ч.–66ч., 67–76, 103–114, 115ч.–118ч., 119–128, 155–167, 168ч.–172ч., 173–180, 206–221, 222ч.–225ч., 226–231, 254–271, 272ч.–275ч., 276–286, 304–324, 325ч.–334ч., 335–337, 354–377, 378ч.–381ч., 382, 383, 384ч., 385ч., 386, 387, 401–430, 431ч., 432ч., 451–479	
		Верхненепская дача № 3 кварталы 1–19, 23–27, 29–47, 54–67, 68ч., 69ч., 70–94, 98, 99, 105–107, 110, 112–122, 126–143, 144ч., 145–160, 162–175, 177, 180–186, 189–205, 206ч.–209ч., 210–218, 220–223, 225, 228–246, 252–274, 276, 277, 279, 281–326, 328, 330–371, 373–405, 408–432, 434–457, 459–482, 485–509, 511, 513–582, 585, 587–602, 605–619, 622–635, 637–646, 648–652	
		Северная дача кварталы 5, 13, 23–27, 38–42, 59–63, 82, 84, 85, 106, 241–243, 259, 260, 278–280	
		Тубинская дача кварталы 21–24, 45–48, 69–70, 90, 91, 110-112	
		Кутская дача кварталы 1–32, 33ч., 34–44, 45ч., 46–56, 57ч., 58ч., 59–77, 78ч., 79–99, 100ч., 101–121, 122ч., 123ч., 124–143, 144ч., 146–165, 166ч., 167–183, 184ч., 185–201, 203–216, 218–225	
		Бобровская дача кварталы 19–23, 42–46, 65–70, 88–94, 110–118, 134–139, 154–159, 175ч., 176–179, 193ч.–195ч., 196, 207, 208ч., 209ч., 228, 229, 230ч., 232–234, 235ч., 236ч., 237–240, 243–246, 248–252, 255–266, 271, 272, 273ч.–275ч., 276–292, 294ч., 295, 296, 297ч., 298ч., 299–314, 318–321, 323ч., 324–341, 346–350, 351ч., 352ч., 353, 354, 355ч.–358ч., 359, 360ч., 361ч., 362–368, 369ч., 370ч., 373ч., 374–378, 379ч.–384ч., 385, 386, 387ч.–398ч., 399, 400, 402–406, 407ч.–409ч., 410–416, 417ч.–420ч., 421–426, 428ч., 429, 430ч., 431–450, 454–473, 479–486, 488, 493–500, 504–506, 643–646	
		Турымская дача кварталы 1–7, 8ч., 9ч., 10–14, 15ч., 16ч., 17–29, 30ч., 31ч., 32–46, 47ч., 48ч., 49–59, 60ч.–62ч., 63–76, 77ч.–79ч., 80–91, 92ч., 93ч., 94–107, 108ч.–110ч., 111–120, 121ч.–125ч., 126–137, 138ч., 140ч., 141–152, 153ч., 154ч., 155–167, 168ч., 169ч., 170, 171	
	Борисовское	Тирская дача кварталы 1–12, 13ч., 14ч., 15–26, 27ч.–30ч., 31, 32ч.–35ч., 36–40, 41ч.–50ч., 51, 52ч.–61ч., 62–68, 69ч., 70, 71ч., 72–74, 75ч.–77ч., 78–89, 90ч., 91–109, 110ч., 111ч., 112–129, 130ч.–132ч., 133–150, 151ч.–154ч., 155–172, 173ч.–177ч., 178–196, 197ч.–201ч., 202–213, 214ч.–217ч., 218–221, 222ч., 223ч., 224–230, 231ч.–238ч., 239–269, 272–282, 285–296, 299–312, 318–328, 329ч., 332–341, 342ч.–344ч., 345–349, 350ч.–353ч., 354–359, 360ч., 361–363, 364ч.–377ч., 378–387	
		Борисовская дача кварталы 1–3, 4ч., 5ч., 6–54, 55ч.–57ч., 58–65, 66ч.–71ч., 72–79, 80ч.–83ч., 84, 85, 86ч., 87–92, 93ч.–96ч., 97–116, 117ч.–130ч., 131–136, 137ч.–139ч., 140–153, 154ч.–157ч., 158, 159, 160ч.–162ч., 163–168, 169ч., 170, 171, 172ч–175ч., 176–182, 183ч., 184–205, 206ч., 207–219, 224ч.–227ч.,228–239, 245–258, 259ч., 260ч., 263–278, 279ч., 283–288, 309, 312, 314–316, 317ч.	
	Марковское	Марковская дача кварталы 1–9, 10ч., 11–38, 39ч.,40–56, 57ч., 58ч., 59–74, 75ч.–77ч., 78–80, 81ч., 82–94, 95ч–97ч., 98–102, 103ч.–105ч., 106–116, 117ч., 118–125, 126ч.–131ч., 132–139, 140ч., 141ч., 142–149, 150ч.–155ч., 156–159, 160ч., 161ч., 162–169, 170ч.–173ч., 175ч–184ч., 185–188, 189ч.–202ч., 203ч.–207ч.,208, 209, 210ч.— 213ч., 215ч., 216, 217ч.–219ч., 220–222, 223ч., 224–238, 239ч., 240ч., 241–257, 258ч., 259ч., 260–273, 274ч., 275ч.–278ч., 279–287, 288ч.–294ч., 295, 296, 297, 298, 299, 300–304, 305ч., 306ч., 307, 308ч., 309ч., 310, 311, 312ч.–316ч., 317–321, 322ч., 323ч., 324–331, 332ч., 333ч., 334–336, 337ч., 338ч., 339, 340ч., 341ч., 342–345, 346ч.–349ч., 350–355, 356ч.–358ч., 359, 360ч.–362ч., 363, 364ч.–366ч., 367–369, 370ч., 371ч., 372, 373, 374ч.–377ч., 378, 379, 380ч., 381ч., 382–385, 386ч., 387ч., 388–390, 391ч., 392ч., 393, 394ч., 395ч., 396ч., 397–399, 400ч.–402ч., 403–405, 406ч.–408ч., 409, 410ч.–417ч., 418–421, 422ч.–424ч., 425, 426ч.–434ч., 437ч., 438, 439ч., 440ч., 441–444, 445ч., 446ч., 455–461, 469–472, 481–484, 487–491, 494–496, 504–506	
	Каймоновское	Каймоновская дача кварталы 1–11, 12ч., 13ч., 14–18, 24–34, 35ч., 36ч., 37–41, 47–55, 56ч., 58ч., 59–64, 71–79, 80ч., 81ч., 82–87, 95–100, 101ч.–104ч., 105–109, 119–123, 124ч., 127ч., 128ч., 129–133, 140–144, 145ч., 147–153, 160–164, 165ч.–167ч., 168–170, 171ч.–174ч., 180–183, 184ч.–192ч., 198ч.–202ч., 203–206, 210ч., 211–219	
		Семигорская дача кварталы 1–35, 36ч., 37ч., 40ч.–43ч., 44, 45ч., 47, 48ч.–51ч., 52, 56, 57ч., 58ч., 59ч., 60, 65–67, 88–93, 94ч.–97ч., 103ч.–106ч., 107, 113ч., 114ч., 115, 116	

Виды разрешенного использования лесов	Наименование участковых лесничеств	Перечень кварталов или их частей по дачам и техническим участкам	Площадь, га
	Осетровское	Осетровская дача кварталы 1ч., 2–15, 16ч.–18ч., 19–32, 33ч., 34ч., 35–37, 42–50, 51ч.–53ч., 54–56, 62–69, 70ч., 71ч., 72–75, 81–91, 92ч., 93ч., 94–112, 113ч., 114ч., 115–132, 133ч.–135ч., 136, 139–154, 155ч., 156ч., 159–164, 165ч., 167–174, 175ч., 176–183, 185–189, 190ч., 191ч., 192–197, 198ч., 201ч., 202–208, 209ч.–211ч., 212–216, 220ч., 221ч., 252ч., 253ч., 266–273	
		Кутская дача кварталы 1–28, 29ч., 30–36, 54, 55, 56ч., 58ч.–61ч., 62, 63ч., 64ч., 90ч., 91ч., 92–100, 101ч.–104ч., 106ч., 116–145, 164–183, 185, 201–216, 217ч.–220ч., 221, 222, 223ч.–225ч., 226–251, 252ч.–254ч., 256ч., 257, 258ч., 260–273, 274ч., 275ч., 281ч.–286ч., 287,	
	Таюрское	Таюрская дача кварталы 13–22, 23ч.–27ч., 28–39, 40ч.–43ч., 44–55, 56ч., 57ч., 58–68, 69ч.–76ч., 77–92, 93ч.–99ч., 100–121, 122ч.–126ч., 127–146, 147ч.–151ч., 152–168, 169ч., 170ч., 173, 174ч.–179ч., 180–184, 191ч., 192ч.	
		Нийская дача кварталы 1–6, 13–15, 23, 24, 33–38, 50, 51ч., 52ч., 53–56, 69, 70ч., 73–75, 89, 90, 94ч., 95–97, 100ч., 101, 102, 105ч., 106ч.	
		Таковская дача кварталы 19, 26ч., 27ч., 35–39, 40ч., 47–55, 59–67, 68ч., 69–77	
	Орлингское	Омолоевская дача кварталы 3–6, 9–16, 17ч., 19–28, 31–47, 66–90, 105–128, 139–161, 168–180, 200–210, 211ч., 218–220, 223, 224	
		Орлингская дача кварталы 1–37, 38ч.–40ч., 41–56, 57ч.–71ч., 72–75, 77–87, 88ч.–98ч., 101–115, 116ч.–123ч., 125–134, 135ч.–141ч., 146ч., 147ч., 148, 152–158, 159ч.–161ч., 162–165, 174, 175, 176ч., 179–183, 184ч., 185ч., 186–190, 200ч.–202ч., 203, 208–211, 212ч., 213ч., 214–219, 225ч.–229ч., 230–231, 232ч., 236ч., 237ч., 238–240, 241ч., 242ч., 243–247, 248ч., 249ч., 255–260, 261ч., 265–267, 268ч., 269ч., 278ч., 279ч., 280–281, 286–292, 296ч., 297–300, 301ч., 317ч.–323ч., 327–332, 333ч., 347ч.–353ч., 356ч., 357–362, 363ч., 364ч., 369ч.–376ч., 378ч., 379–386, 387ч., 392–396, 399–402	
		Южная дача кварталы 41, 45, 46	
	Омолоевское	Омолоевская дача кварталы 1-7, 11-16, 25-28, 37-39, 50-52, 62-65, 76-80, 91-96, 106-134	
		Боярская дача кварталы 3–6, 17–25, 26ч., 27ч., 28–34, 37–42, 43ч.–45ч., 46–56, 57ч.–59ч., 60–75, 77–84, 85ч., 86ч., 87–89, 94–99, 100ч., 101ч., 102–114, 117–124, 125ч., 126ч., 127–129, 136–139, 140ч.–142ч., 143–157, 170ч., 171–185, 198ч., 199–209	
		Тарасовская дача кварталы 3ч., 4–11, 12ч., 13ч., 14, 19–25, 26ч., 27ч., 31–35, 36ч., 37ч., 50ч., 51–60, 62ч., 63–66, 67ч., 68ч., 82ч., 83–92, 93ч., 94–97, 112ч., 113–122, 123ч., 124, 125, 141ч.–143ч., 144, 147ч., 148, 172ч., 173, 196ч., 197ч., 218ч., 227ч.	
Всего			402439
Заготовка и сбор недревесных лесных ресурсов	Верхненепское	Верхненепская дача № 1 кварталы 1-39, 75-107, 141-182, 226-267, 301-338, 366-406, 434-636	Покрытые лесом земли + вырубки + болота
		Верхненепская дача № 2 кварталы 1-25, 53-76, 103-128, 155-180, 206-231, 254-286, 304-338, 354-388, 401-434, 451-481	
		Верхненепская дача № 3 кварталы 1-652	
		Северная дача кварталы 5, 23-27, 38-42, 59-63, 82, 84, 85, 106, 241-243, 259, 260, 278-280	
	Верхненепское	Тубинская дача кварталы 21-24, 45-48, 69, 70, 90, 91, 110-112	
	Бобровское	Кутская дача кварталы 1-225	
		Бобровская дача кварталы 19-23, 42-46, 65-70, 88-94, 110-118, 134-139, 154-159, 175-179, 193-196, 207-209, 226-506, 643-646	
		Турымская дача кварталы 1-171	
	Борисовское	Тирская дача кварталы 1-387	
		Борисовская дача кварталы 1-317	
	Марковское	Марковская дача кварталы 1-511	
	Каймоновское	Каймоновская дача кварталы 1-219	
		Семигорская дача кварталы 1-63, 65-126	
	Осетровское	Осетровская дача кварталы 1-273	
		Кутская дача кварталы 1-328	
	Таюрское	Таюрская дача кварталы 1-192	
		Нийская дача кварталы 1-6, 13-15, 23, 24, 33-38, 47-56, 66-75, 84-106	
		Таковская дача кварталы 19, 26, 27, 35-40, 47-55, 59-77	
	Орлингское	Омолоевская дача кварталы 1-226	
		Орлингская дача кварталы 1-402	
		Южная дача кв. 1-8, 11-14, 30, 31, 34,41-49,78-84	
	Омолоевское	Омолоевская дача кварталы 1-7, 11-16, 25-28, 37-39, 50-52, 62-65, 76-80, 91-96, 106-134	
		Боярская дача кварталы 1-209	
		Тарасовская дача кварталы 1-227	
Всего			4389643
Заготовка пищевых лесных ресурсов и сбор лекарственных растений	Верхненепское	Верхненепская дача № 1 кварталы 1-39, 75-107, 141-182, 226-267, 301-338, 366-406, 434-636	Лесные земли + болота
		Верхненепская дача № 2 кварталы 1-25, 53-76, 103-128, 155-180, 206-231, 254-286, 304-338, 354-388, 401-434, 451-481	
		Верхненепская дача № 3 кварталы 1-652	
		Северная дача кварталы 5, 23-27, 38-42, 59-63, 82, 84, 85, 106, 241-243, 259, 260, 278-280	
		Тубинская дача кварталы 21-24, 45-48, 69, 70, 90, 91, 110-112	
	Бобровское	Кутская дача кварталы 1-225	
		Бобровская дача кварталы 19-23, 42-46, 65-70, 88-94, 110-118, 134-139, 154-159, 175-179, 193-196, 207-209, 226-506, 643-646	
		Турымская дача кварталы 1-171	
	Борисовское	Тирская дача кварталы 1-387	
		Борисовская дача кварталы 1-317	
	Марковское	Марковская дача кварталы 1-511	
	Каймоновское	Каймоновская дача кварталы 1-219	
		Семигорская дача кварталы 1-63, 65-126	
	Осетровское	Осетровская дача кварталы 1-273	
		Кутская дача кварталы 1-328	
	Таюрское	Таюрская дача кварталы 1-192	
		Нийская дача кварталы 1-6, 13-15, 23, 24, 33-38, 47-56, 66-75, 84-106	
	Таюрское	Таковская дача кварталы 19, 26, 27, 35-40, 47-55, 59-77	
	Орлингское	Омолоевская дача кварталы 1-226	
		Орлингская дача кварталы 1-402	
		Южная дача 1-8, 11-14, 30, 31, 34, 41-49, 78-84	
	Омолоевское	Омолоевская дача кварталы 1-7, 11-16, 25-28, 37-39, 50-52, 62-65, 76-80, 91-96, 106-134	
		Боярская дача кварталы 1-209	
		Тарасовская дача кварталы 1-227	
Всего			4334765
**Осуществление видов деятельности в сфере охотничьего хозяйства	Верхненепское	Верхненепская дача № 1 кварталы 1-39, 75-107, 141-182, 226-267, 301-338, 366-406, 434-636	348306
		Верхненепская дача № 2 кварталы 1-25, 53-76, 103-128, 155-180, 206-231, 254-286, 304-338, 354-388, 401-434, 451-481	231397
		Верхненепская дача № 3 кварталы 1-652	517250
		Северная дача кварталы 5, 23-27, 38-42, 59-63, 82, 84, 85, 106, 241-243, 259, 260, 278-280	20142
		Тубинская дача кварталы 21-24, 45-48, 69, 70, 90, 91, 110-112	10719
		Итого	1127814
	Бобровское	Кутская дача кварталы 1-225	185009
		Бобровская дача кварталы 19-23, 42-46, 65-70, 88-94, 110-118, 134-139, 154-159, 175-179, 193-196, 207-209, 226-506, 643-646	269273
		Турымская дача кварталы 1-171	107982
		Итого	562264

Виды разрешенного использования лесов	Наименование участковых лесничеств	Перечень кварталов или их частей по дачам и техническим участкам	Площадь, га
	Борисовское	Тирская дача кварталы 1-387	322527
		Борисовская дача кварталы 1-317	264297
		Итого	586824
	Марковское	Марковская дача кварталы 1-511	400799
	Каймоновское	Каймоновская дача кварталы 1-219	125711
		Семигорская дача кварталы 1-63, 65-126	97453
		Итого	223164
	Осетровское	Осетровская дача кварталы 1-221, 229, 230ч, 231ч, 232-236, 242ч.-246ч., 247-253, 254ч, 255ч, 266-273	187809
		Кутская дача кварталы 1-328	227330
		Итого	415139
	Таюрское	Таюрская дача кварталы 1-192	162464
		Нийская дача кварталы 1-6, 13-15, 23, 24, 33-38, 47-56, 66-75, 84-106	49000
		Таковская дача кварталы 19, 26, 27, 35-40, 47-55, 59-77	24463
		Итого	235927
	Орлингское	Омолоевская дача кварталы 1-226	174416
		Орлингская дача кварталы 1-402	310831
		Южная дача кварталы 1-8, 11-14, 30, 31, 34, 41-49, 78-84	30659
		Итого	515906
	Омолоевское	Омолоевская дача кварталы 1-7, 11-16, 25-28, 37-39, 50-52, 62-65, 76-80, 91-96, 106-134	106055
		Боярская дача кварталы 1-209	173961
		Итого	181397
Всего			4535060
Ведение сельского хозяйства	Верхненепское	Верхненепская дача № 1 кварталы 1-39, 75-107, 141-182, 226-267, 301-338, 366-406, 434-636	348306
		Верхненепская дача № 2 кварталы 1-25, 53-76, 103-128, 155-180, 206-231, 254-286, 304-338, 354-388, 401-434, 451-481	231397
		Верхненепская дача № 3 кварталы 1-652	517250
		Северная дача кварталы 5, 23-27, 38-42, 59-63, 82, 84, 85, 106, 241-243, 259, 260, 278-280	20142
		Тубинская дача кварталы 21-24, 45-48, 69, 70, 90, 91, 110-112	10719
		Итого	1127814
	Бобровское	Кутская дача кварталы 1-225	185009
		Бобровская дача кварталы 19-23, 42-46, 65-70, 88-94, 110-118, 134-139, 154-159, 175-179, 193-196, 207-209, 226-506, 643-646	269273
		Турымская дача кварталы 1-171	107982
		Итого	562264
	Борисовское	Тирская дача кварталы 1-387	322527
		Борисовская дача кварталы 1-317	264297
		Итого	586824
	Марковское	Марковская дача кварталы 1-511	400799
	Каймоновское	Каймоновская дача кварталы 1-219	125711
		Семигорская дача кварталы 1-63, 65-126	97453
		Итого	223164
	Осетровское	Осетровская дача кварталы 1-273	193675
		Кутская дача кварталы 1-328	227330
		Итого	421005
	Таюрское	Таюрская дача кварталы 1-192	162464
		Нийская дача кварталы 1-6, 13-15, 23, 24, 33-38, 47-56, 66-75, 84-106	49000
		Таковская дача кварталы 19, 26, 27, 35-40, 47-55, 59-77	24463
		Итого	235927
	Орлингское	Омолоевская дача кварталы 1-226	174416
		Орлингская дача кварталы 1-402	310831
		Южная дача кварталы 1-8, 11-14, 30, 31, 34, 41-49,78-84	30659
		Итого	515906
	Омолоевское	Омолоевская дача кварталы 1-7, 11-16, 25-28, 37-39, 50-52, 62-65, 76-80, 91-96, 106-134	52950
		Боярская дача кварталы 1-209	173961
		Тарасовская дача кварталы 1-227	181397
		Итого	461413
Всего			4481955
Осуществление научно-исследовательской деятельности, образовательной деятельности	Верхненепское	Верхненепская дача № 1 кварталы 1-39, 75-107, 141-182, 226-267, 301-338, 366-406, 434-636	348306
		Верхненепская дача № 2 кварталы 1-25, 53-76, 103-128, 155-180, 206-231, 254-286, 304-338, 354-388, 401-434, 451-481	231397
		Верхненепская дача № 3 кварталы 1-652	517250
		Северная дача кварталы 5, 23-27, 38-42, 59-63, 82, 84, 85, 106, 241-243, 259, 260, 278-280	20142
	Верхненепское	Тубинская дача кварталы 21-24, 45-48, 69, 70, 90, 91, 110-112	10719
		Итого	1127814
	Бобровское	Кутская дача кварталы 1-225	185009
		Бобровская дача кварталы 19-23, 42-46, 65-70, 88-94, 110-118, 134-139, 154-159, 175-179, 193-196, 207-209, 226-506, 643-646	269273
		Турымская дача кварталы 1-171	107982
		Итого	562264
	Борисовское	Тирская дача кварталы 1-387	322527
		Борисовская дача кварталы 1-317	264297
		Итого	586824
	Марковское	Марковская дача кварталы 1-511	400799
	Каймоновское	Каймоновская дача кварталы 1-219	125711
		Семигорская дача кварталы 1-63, 65-126	97453
		Итого	223164
	Осетровское	Осетровская дача кварталы 1-273	193675
		Кутская дача кварталы 1-328	227330
		Итого	421005
	Таюрское	Таюрская дача кварталы 1-192	162464
		Нийская дача кварталы 1-6, 13-15, 23, 24, 33-38, 47-56, 66-75, 84-106	49000
		Таковская дача кварталы 19, 26, 27, 35-40, 47-55, 59-77	24463
		Итого	235927
	Орлингское	Омолоевская дача кварталы 1-226	174416
		Орлингская дача кварталы 1-402	310831
		Южная дача кв. 1-8, 11-14, 30, 31, 34,41-49,78-84	30659
		Итого	515906
	Омолоевское	Омолоевская дача кварталы 1-7, 11-16, 25-28, 37-39, 50-52, 62-65, 76-80, 91-96, 106-134	52950
		Боярская дача кварталы 1-209	173961
		Тарасовская дача кварталы 1-227	181397
		Итого	461413
Всего			4481955
*** Осуществление рекреационной деятельности	Верхненепское	Верхненепская дача № 1 кварталы 1-39, 75-107, 141-182, 226-267, 301-338, 366-406, 434-636	348306
		Верхненепская дача № 2 кварталы 1-25, 53-76, 103-128, 155-180, 206-231, 254-286, 304-338, 354-388, 401-434, 451-481	231397
		Верхненепская дача № 3 кварталы 1-652	517250
		Северная дача кварталы 5, 23-27, 38-42, 59-63, 82, 84, 85, 106, 241-243, 259, 260, 278-280	20142
		Тубинская дача кварталы 21-24, 45-48, 69, 70, 90, 91, 110-112	10719
		Итого	1127814
	Бобровское	Кутская дача кварталы 1-225	185009
		Бобровская дача кварталы 19-23, 42-46, 65-70, 88-94, 110-118, 134-139, 154-159, 175-179, 193-196, 207-209, 226-506, 643-646	269273
		Турымская дача кварталы 1-171	107982
		Итого	562264

Виды разрешенного использования лесов	Наименование участковых лесничеств	Перечень кварталов или их частей по дачам и техническим участкам	Площадь, га
	Борисовское	Тирская дача кварталы 1-387	322527
		Борисовская дача кварталы 1-317	264297
		Итого	586824
	Марковское	Марковская дача кварталы 1-511	400799
	Каймоновское	Каймоновская дача кварталы 1-219	125711
		Семигорская дача кварталы 1-63, 65-126	97453
		Итого	223164
	Осетровское	Осетровская дача кварталы 1-273	193675
		Кутская дача кварталы 1-328	227330
		Итого	421005
	Таюрское	Таюрская дача кварталы 1-192	162464
		Нийская дача кварталы 1-6, 13-15, 23, 24, 33-38, 47-56, 66-75, 84-106	49000
		Таковская дача кварталы 19, 26, 27, 35-40, 47-55, 59-77	24463
		Итого	235927
	Орлингское	Омолоевская дача кварталы 1-226	174416
		Орлингская дача кварталы 1-402	310831
		Южная дача кварталы 1-8, 11-14, 30, 31, 34, 41-49, 78-84	30659
		Итого	515906
	Омолоевское	Омолоевская дача кварталы 1-7, 11-16, 25-28, 37-39, 50-52, 62-65, 76-80, 91-96, 106-134	106055
		Боярская дача кварталы 1-209	173961
		Тарасовская дача кварталы 1-227	181397
		Итого	461413
Всего			4535060
Создание лесных плантаций и их эксплуатация	Верхненепское	Верхненепская дача № 1 кварталы 1–31, 32ч., 33ч., 34–39, 75–99, 100ч., 101ч., 102–107, 141–172, 173ч., 174ч., 175–182, 226–257, 258ч., 259ч., 260–267, 301–329, 330ч.–332ч., 333–338, 366–395, 396ч., 397ч., 398–406, 434–636,	Данные уточняются при возникновении потребности
		Верхненепская дача № 2 кварталы 1–9, 10ч.–13ч., 14–25, 53–63, 64ч.–66ч., 67–76, 103–114, 115ч.–118ч., 119–128, 155–167, 168ч.–172ч., 173–180, 206–221, 222ч.–225ч., 226–231, 254–271, 272ч.–275ч., 276–286, 304–324, 325ч.–334ч., 335–337, 354–377, 378ч.–381ч., 382, 383, 384ч., 385ч., 386, 387, 401–430, 431ч., 432ч., 451–479	
		Верхненепская дача № 3. кварталы 1–19, 23–27, 29–47, 54–67, 68ч., 69ч., 70–94, 98, 99, 105–107, 110, 112–122, 126–143, 144ч., 145–160, 162–175, 177, 180–186, 189–205, 206ч.–209ч., 210–218, 220–223, 225, 228–246, 252–274, 276, 277, 279, 281–326, 328, 330–371, 373–405, 408–432, 434–457, 459–482, 485–509, 511, 513–582, 585, 587–602, 605–619, 622–635, 637–646, 648–652	
		Северная дача кварталы 5, 13, 23–27, 38–42, 59–63, 82, 84, 85, 106, 241–243, 259, 260, 278–280	
		Тубинская дача кварталы 21–24, 45–48, 69–70, 90, 91, 110-112	
	Бобровское	Кутская дача кварталы 1–32, 33ч., 34–44, 45ч., 46–56, 57ч., 58ч., 59–77, 78ч., 79–99, 100ч., 101–121, 122ч., 123ч., 124–143, 144ч., 146–165, 166ч., 167–183, 184ч., 185–201, 203–216, 218–225	
		Бобровская дача кварталы 19–23, 42–46, 65–70, 88–94, 110–118, 134–139, 154–159, 175ч., 176–179, 193ч.–195ч., 196, 207, 208ч., 209ч., 228, 229, 230ч., 232–234, 235ч., 236ч., 237–240, 243–246, 248252,255–266, 271, 272, 273ч.-275ч., 276–292, 294ч., 295, 296, 297ч.,	
		298ч., 299–314, 318–321, 323ч., 324–341, 346–350, 351ч., 352ч., 353, 354, 355ч.–358ч., 359, 360ч., 361ч., 362–368, 369ч., 370ч., 373ч., 374–378, 379ч.–384ч., 385, 386, 387ч.–398ч., 399, 400, 402–406, 407ч.–409ч., 410–416, 417ч.–420ч., 421–426, 428ч., 429, 430ч., 431–450, 454–473, 479–486, 488, 493–500, 504–506, 643–646	
		Турымская дача кварталы 1–7, 8ч., 9ч., 10–14, 15ч., 16ч., 17–29, 30ч., 31ч., 32–46, 47ч., 48ч., 49–59, 60ч.–62ч., 63–76, 77ч.–79ч., 80–91, 92ч., 93ч., 94–107, 108ч.–110ч., 111–120, 121ч.–125ч., 126–137, 138ч., 140ч., 141–152, 153ч., 154ч., 155–167, 168ч., 169ч., 170, 171	
	Марковское	Марковская дача кварталы 1–9, 10ч., 11–38, 39ч.,40–56, 57ч., 58ч., 59–74, 75ч.–77ч., 78–80, 81ч., 82–94, 95ч–97ч., 98–102, 103ч.–105ч., 106–116, 117ч., 118–125, 126ч.–131ч., 132–139, 140ч., 141ч., 142–149, 150ч.–155ч., 156–159, 160ч., 161ч., 162–169, 170ч.–173ч., 175ч–184ч., 185–188, 189ч.–202ч., 203ч.–207ч.,208, 209, 210ч.—213ч., 215ч., 216, 217ч.–219ч., 220–222, 223ч., 224–238, 239ч., 240ч., 241–257, 258ч., 259ч., 260–273, 274ч., 275ч.–278ч., 279–287, 288ч.–294ч., 295, 296, 297, 298, 299, 300–304, 305ч., 306ч., 307, 308ч., 309ч., 310, 311, 312ч.–316ч., 317–321, 322ч., 323ч., 324–331, 332ч., 333ч., 334–336, 337ч., 338ч., 339, 340ч., 341ч., 342–345, 346ч.–349ч., 350–355, 356ч.–358ч., 359, 360ч.–362ч., 363, 364ч.–366ч., 367–369, 370ч., 371ч., 372, 373, 374ч.–377ч., 378, 379, 380ч., 381ч., 382–385, 386ч., 387ч., 388–390, 391ч., 392ч., 393, 394ч., 395ч., 396ч., 397–399, 400ч.–402ч., 403–405, 406ч.–408ч., 409, 410ч.–417ч., 418–421, 422ч.–424ч., 425, 426ч.–434ч., 437ч., 438, 439ч., 440ч., 441–444, 445ч., 446ч., 455–461, 469–472, 481–484, 487–491, 494–496, 504–506	
	Каймоновское	Каймоновская дача кварталы 1–11, 12ч., 13ч., 14–18, 24–34, 35ч., 36ч., 37–41, 47–55, 56ч., 58ч., 59–64, 71–79, 80ч., 81ч., 82–87, 95–100, 101ч.–104ч., 105–109, 119–123, 124ч., 127ч., 128ч., 129–133, 140–144, 145ч., 147–153, 160–164, 165ч.–167ч., 168–170, 171ч.–174ч., 180–183, 184ч.–192ч., 198ч.–202ч., 203–206, 210ч., 211–219	
		Семигорская дача кварталы 1–35, 36ч., 37ч., 40ч.–43ч., 44, 45ч., 47, 48ч.–51ч., 52, 56, 57ч.,-59ч., 60, 65–67, 88–93, 94ч.–97ч., 103ч.–106ч., 107, 113ч., 114ч., 115, 116	
	Осетровское	Осетровская дача кварталы 1ч., 2–15, 16ч.–18ч., 19–32, 33ч., 34ч., 35–37, 42–50, 51ч.–53ч., 54–56, 62–69, 70ч., 71ч., 72–75, 81–91, 92ч., 93ч., 94–	
		112, 113ч., 114ч., 115–132, 133ч.–135ч., 136,139–154, 155ч., 156ч., 159–164, 165ч., 167–174, 175ч., 176–183, 185–189, 190ч., 191ч., 192–197, 198ч., 201ч., 202–208, 209ч.–211ч., 212–216, 220ч., 221ч., 252ч., 253ч., 266–273	
		Кутская дача кварталы 1–28, 29ч., 30–36, 54, 55, 56ч., 58ч.–61ч., 62, 63ч., 64ч., 90ч., 91ч., 92–100, 101ч.–104ч., 106ч., 116–145, 164–183, 185, 201–216, 217ч.–220ч., 221, 222, 223ч.–225ч., 226–251, 252ч.–254ч., 256ч., 257, 258ч., 260–273, 274ч., 275ч., 281ч.–286ч., 287	
	Таюрское	Таюрская дача кварталы 13–22, 23ч.–27ч., 28–39, 40ч.–43ч., 44–55, 56ч., 57ч., 58–68, 69ч.–76ч., 77–92, 93ч.–99ч., 100–121, 122ч.–126ч., 127–146, 147ч.–151ч., 152–168, 169ч., 170ч., 173, 174ч.–179ч., 180–184, 191ч., 192ч.	
		Нийская дача кварталы 1–6, 13–15, 23, 24, 33–38, 50, 51ч., 52ч., 53–56, 69, 70ч., 73–75, 89, 90, 94ч., 95–97, 100ч., 101, 102, 105ч., 106ч.	
		Таковская дача кварталы 19, 26ч., 27ч., 35–39, 40ч., 47–55, 59–67, 68ч., 69–77	
	Орлингское	Омолоевская дача кварталы 3–6, 9–16, 17ч., 19–28, 31–47, 66–90, 105–128, 139–161, 168–180, 200–210, 211ч., 218–220, 223, 224	
		Орлингская дача кварталы 1–37, 38ч.–40ч., 41–56, 57ч–71ч., 72–75, 77–87, 88ч.–98ч., 101–115, 116ч.–123ч., 125–134, 135ч.–141ч., 146ч., 147ч., 148, 152–158, 159ч.–161ч., 162–165, 174, 175, 176ч., 179–183, 184ч., 185ч., 186–190, 200ч.–202ч., 203, 208–211, 212ч., 213ч., 214–219, 225ч.–229ч., 230–231, 232ч., 236ч., 237ч., 238–240, 241ч., 242ч., 243–247, 248ч., 249ч., 255–260, 261ч., 265–267, 268ч., 269ч., 278ч., 279ч., 280–281, 286–292, 296ч., 297–300, 301ч., 317ч.–323ч., 327–332, 333ч., 347ч.–353ч., 356ч., 357–362, 363ч., 364ч., 369ч.–376ч., 378ч., 379–386, 387ч., 392–396, 399–402	
		Южная дача кварталы 41, 45, 46	

Виды разрешенного использования лесов	Наименование участковых лесничеств	Перечень кварталов или их частей по дачам и техническим участкам	Площадь, га
	Омолоевское	Омолоевская дача кварталы 1-7, 11-16, 25-28, 37-39, 50-52, 62-65, 76-80, 91-96, 106-134	
		Боярская дача кварталы 3–6, 17–25, 26ч., 27ч., 28–34, 37–42, 43ч.–45ч., 46–56, 57ч.–59ч., 60–75, 77–84, 85ч., 86ч., 87–89, 94–99, 100ч., 101ч., 102–114, 117–124, 125ч., 126ч., 127–129, 136–139, 140ч.–142ч., 143–157, 170ч., 171–185, 198ч., 199–209	
		Тарасовская дача кварталы 3ч., 4–11, 12ч., 13ч., 14, 19–25, 26ч., 27ч., 31–35, 36ч., 37ч., 50ч., 51–60, 62ч., 63–66, 67ч., 68ч., 82ч., 83–92, 93ч., 94–97, 112ч., 113–122, 123ч., 124, 125, 141ч.–143ч., 144, 147ч., 148, 172ч., 173, 196ч., 197ч., 218ч., 227ч.	
		Итого	
Всего			4481955
Выращивание лесных плодовых, ягодных, декоративных растений, лекарственных растений	Верхненепское	Верхненепская дача № 1 кварталы 1–39, 75-107, 141-182, 226-267, 301-338, 366-406, 434-636.	Местоположение будет уточнено при возникновении потребности
		Верхненепская дача № 2 кварталы 1–25, 53-76, 103-128, 155-180, 206-231, 254-286, 304-338, 354-388, 401-434, 451-481.	
		Верхненепская дача № 3 кварталы 1–652	
		Северная дача кварталы 5, 13, 23–27, 38–42, 59–63, 82, 84, 85, 106, 241–243, 259, 260, 278–280	
		Тубинская дача кварталы 21–24, 45–48, 69–70, 90, 91, 110-112	
	Бобровское	Кутская дача кварталы 1–225	
		Бобровская дача кварталы 19–23, 42–46, 65–70, 88–94, 110–118, 134–139, 154–159, 175-179, 193-196, 207-209, 226-506, 643-646.	
		Турымская дача кварталы 1–171	
	Марковское	Марковская дача кварталы 1–511	
	Каймоновское	Каймоновская дача кварталы 1–18, 24-41, 47-64, 71-87, 95-109, 119-133, 140-153, 160-174, 180-192, 197-206, 210-219.	
		Семигорская дача кварталы 1–63, 65-126.	
	Осетровское	Осетровская дача кварталы 1–273	
		Кутская дача кварталы 1–328.	
	Таюрское	Таюрская дача кварталы 1-192.	
		Нийская дача кварталы 1–6, 13–15, 23, 24, 33–38, 47-56, 66-75, 84-106.	
		Таковская дача кварталы 19, 26, 27, 35–40, 47–55, 59–77	
	Орлингское	Омолоевская дача кварталы 1-226.	
		Орлингская дача кварталы 1–402	
		Южная дача кварталы 1-8, 11-14, 30, 31, 34, 41-49, 78-84.	
	Омолоевское	Омолоевская дача кварталы 1-7, 11-16, 25-28, 37-39, 50-52, 62-65, 76-80, 91-96, 106-134	
		Боярская дача кварталы 1–209	
		Тарасовская дача кварталы 1-227.	
Выполнение работ по геологическому изучению недр, разработка месторождений полезных ископаемых	Верхненепское	Верхненепская дача № 1 кварталы 1-39, 75-107, 141-182, 226-267, 301-338, 366-406, 434-636	Данные уточняются при возникновении потребности
		Верхненепская дача № 2 кварталы 1-25, 53-76, 103-128, 155-180, 206-231, 254-286, 304-338, 354-388, 401-434, 451-481	
		Верхненепская дача № 3 кварталы 1-652	
		Северная дача кварталы 5, 23-27, 38-42, 59-63, 82, 84, 85, 106, 241-243, 259, 260, 278-280	
		Тубинская дача кварталы 21-24, 45-48, 69, 70, 90, 91, 110-112	
	Бобровское	Кутская дача кварталы 1-225	
		Бобровская дача кварталы 19-23, 42-46, 65-70, 88-94, 110-118, 134-139, 154-159, 175-179, 193-196, 207-209, 226-506, 643-646	
		Турымская дача кварталы 1-171	
	Борисовское	Тирская дача кварталы 1-387	
		Борисовская дача кварталы 1-317	
	Марковское	Марковская дача кварталы 1-511	
	Каймоновское	Каймоновская дача кварталы 1-219	
		Семигорская дача кварталы 1-63, 65-126	
	Осетровское	Осетровская дача кварталы 1-273	
		Кутская дача кварталы 1-328	
	Таюрское	Таюрская дача кварталы 1-192	
		Нийская дача кварталы 1-6, 13-15, 23, 24, 33-38, 47-56, 66-75, 84-106	
		Таковская дача кварталы 19, 26, 27, 35-40, 47-55, 59-77	
	Орлингское	Омолоевская дача кварталы 1-226	
		Орлингская дача кварталы 1-402	
		Южная дача кварталы 1-8, 11-14, 30, 31, 34, 41-49, 78-84	
	Омолоевское	Омолоевская дача кварталы 1-7, 11-16, 25-28, 37-39, 50-52, 62-65, 76-80, 91-96, 106-134	
		Боярская дача кварталы 1-209	
		Тарасовская дача кварталы 1-227	
Всего			4481955
Строительство и эксплуатация водохранилищ и иных искусственных водных объектов, а также гидротехнических сооружений и специализированных портов	Верхненепское	Верхненепская дача № 1 кварталы 1-39, 75-107, 141-182, 226-267, 301-338, 366-406, 434-636	Данные уточняются при возникновении потребности
		Верхненепская дача № 2 кварталы 1-25, 53-76, 103-128, 155-180, 206-231, 254-286, 304-338, 354-388, 401-434, 451-481	
		Верхненепская дача № 3 кварталы 1-652	
		Северная дача кварталы 5, 23-27, 38-42, 59-63, 82, 84, 85, 106, 241-243, 259, 260, 278-280	
		Тубинская дача кварталы 21-24, 45-48, 69, 70, 90, 91, 110-112	
	Бобровское	Кутская дача кварталы 1-225	
		Бобровская дача кварталы 19-23, 42-46, 65-70, 88-94, 110-118, 134-139, 154-159, 175-179, 193-196, 207-209, 226-506, 643-646	
		Турымская дача кварталы 1-171	
	Борисовское	Тирская дача кварталы 1-387	
		Борисовская дача кварталы 1-317	
	Марковское	Марковская дача кварталы 1-511	
	Каймоновское	Каймоновская дача кварталы 1-219	
		Семигорская дача кварталы 1-63, 65-126	
	Осетровское	Осетровская дача кварталы 1-273	
		Кутская дача кварталы 1-328	
	Таюрское	Таюрская дача кварталы 1-192	
		Нийская дача кварталы 1-6, 13-15, 23, 24, 33-38, 47-56, 66-75, 84-106	
		Таковская дача кварталы 19, 26, 27, 35-40, 47-55, 59-77	
	Орлингское	Омолоевская дача кварталы 1-226	
		Орлингская дача кварталы 1-402	
		Южная дача кварталы 1-8, 11-14, 30, 31, 34, 41-49, 78-84	
	Омолоевское	Омолоевская дача кварталы 1-7, 11-16, 25-28, 37-39, 50-52, 62-65, 76-80, 91-96, 106-134	
		Боярская дача кварталы 1-209	
		Тарасовская дача кварталы 1-227	
Всего			4481955
**** Строительство, реконструкция, эксплуатация линейных объектов	Верхненепское	Верхненепская дача № 1 кварталы 1-39, 75-107, 141-182, 226-267, 301-338, 366-406, 434-636	Данные уточняются при возникновении потребности
		Верхненепская дача № 2 кварталы 1-25, 53-76, 103-128, 155-180, 206-231, 254-286, 304-338, 354-388, 401-434, 451-481	
		Верхненепская дача № 3 кварталы 1-652	
		Северная дача кварталы 5, 23-27, 38-42, 59-63, 82, 84, 85, 106, 241-243, 259, 260, 278-280	
	Верхненепское	Тубинская дача кварталы 21-24, 45-48, 69, 70, 90, 91, 110-112	
	Бобровское	Кутская дача кварталы 1-225	
		Бобровская дача кварталы 19-23, 42-46, 65-70, 88-94, 110-118, 134-139, 154-159, 175-179, 193-196, 207-209, 226-506, 643-646	
		Турымская дача кварталы 1-171	
	Борисовское	Тирская дача кварталы 1-387	
		Борисовская дача кварталы 1-317	
	Марковское	Марковская дача кварталы 1-511	

Виды разрешенного использования лесов	Наименование участковых лесничеств	Перечень кварталов или их частей по дачам и техническим участкам	Площадь, га
	Каймоновское	Каймоновская дача кварталы 1-219	
		Семигорская дача кварталы 1-63, 65-126	
	Осетровское	Осетровская дача кварталы 1-273	
		Кутская дача кварталы 1-328	
	Таюрское	Таюрская дача кварталы 1-192	
		Нийская дача кварталы 1-6, 13-15, 23, 24, 33-38, 47-56, 66-75, 84-106	
		Таковская дача кварталы 19, 26, 27, 35-40, 47-55, 59-77	
	Орлингское	Омолоевская дача кварталы 1-226	
		Орлингская дача кварталы 1-402	
		Южная дача кварталы 1-8, 11-14, 30, 31, 34, 41-49, 78-84	
	Омолоевское	Омолоевская дача кварталы 1-7, 11-16, 25-28, 37-39, 50-52, 62-65, 76-80, 91-96, 106-134	
		Боярская дача кварталы 1-209	
		Тарасовская дача кварталы 1-227	
Всего			4535060
Переработка древесины и иных лесных ресурсов	Верхненепское	Верхненепская дача № 1 кварталы 1–31, 32ч., 33ч., 34–39, 75–99, 100ч., 101ч., 102–107, 141–172, 173ч., 174ч., 175–182, 226–257, 258ч., 259ч., 260–267, 301–329, 330ч.–332ч., 333–338, 366–395, 396ч., 397ч., 398–406, 434–636.	Данные уточняются при возникновении потребности
		Верхненепская дача № 2 кварталы 1–9, 10ч.–13ч., 14–25, 53–63, 64ч.–66ч., 67–76, 103–114, 115ч.–118ч., 119–128, 155–167, 168ч.–172ч., 173–180, 206–221, 222ч.–225ч., 226–231, 254–271, 272ч.–275ч., 276–286, 304–324, 325ч.–334ч., 335–337, 354–377, 378ч.–381ч., 382, 383, 384ч., 385ч.,386, 387, 401–430, 431ч., 432ч., 451–479	
		Верхненепская дача № 3 кварталы 1–19, 23–27, 29–47, 54–67, 68ч., 69ч., 70–94, 98, 99, 105–107, 110, 112–122, 126–143, 144ч., 145–160, 162–175, 177, 180–186, 189–205, 206ч.–209ч., 210–218, 220–223, 225, 228–246, 252–274, 276, 277, 279,281–326, 328, 330–371, 373–405, 408–432, 434–457, 459–482, 485–509, 511, 513–582, 585, 587–602, 605–619, 622–635, 637–646, 648–652	
		Северная дача кварталы 5, 13, 23–27, 38–42, 59–63, 82, 84, 85, 106, 241–243, 259, 260, 278–280	
		Тубинская дача кварталы 21–24, 45–48, 69–70, 90, 91, 110-112	
	Бобровское	Кутская дача кварталы 1–32, 33ч., 34–44, 45ч., 46–56, 57ч., 58ч., 59–77, 78ч., 79–99, 100ч., 101–121, 122ч., 123ч., 124–143, 144ч., 146–165, 166ч., 167–183, 184ч., 185–201, 203–216, 218–225	
		Бобровская дача кварталы 19–23, 42–46, 65–70, 88–94, 110–118, 134–139, 154–159, 175ч., 176–179, 193ч.–195ч., 196, 207, 208ч., 209ч., 228, 229, 230ч., 232–234, 235ч., 236ч., 237–240, 243–246, 248–252, 255–266, 271, 272, 273ч.–275ч., 276–292, 294ч., 295, 296, 297ч., 298ч., 299–314, 318–321, 323ч., 324–341, 346–350, 351ч., 352ч., 353, 354, 355ч.–358ч., 359, 360ч., 361ч., 362–368, 369ч., 370ч., 373ч., 374–378, 379ч.–384ч., 385, 386, 387ч.–398ч., 399, 400, 402–406, 407ч.–409ч., 410–416, 417ч.–420ч., 421–426, 428ч., 429, 430ч., 431–450, 454–473, 479–486, 488, 493–500, 504–506, 643–646	
		Турымская дача кварталы 1–7, 8ч., 9ч., 10–14, 15ч., 16ч., 17–29, 30ч., 31ч., 32–46, 47ч., 48ч., 49–59, 60ч.–62ч., 63–76, 77ч.–79ч., 80–91, 92ч., 93ч., 94–107, 108ч.–110ч., 111–120, 121ч.–125ч., 126–137, 138ч., 140ч., 141–152, 153ч., 154ч., 155–167, 168ч., 169ч., 170, 171	
	Борисовское	Тирская дача кварталы 1–12, 13ч., 14ч., 15–26, 27ч.–30ч., 31, 32ч.–35ч., 36–40, 41ч.–50ч., 51, 52ч.–61ч., 62–68, 69ч., 70, 71ч., 72–74, 75ч.–77ч., 78–89, 90ч., 91–109, 110ч., 111ч., 112–129, 130ч.–132ч., 133–150, 151ч.–154ч., 155–172, 173ч.–177ч., 178–196, 197ч.–201ч., 202–213, 214ч.–217ч., 218–221, 222ч., 223ч., 224–230, 231ч.–238ч., 239–269, 272–282, 285–296, 299–312, 318–328, 329ч., 332–341, 342ч.–344ч., 345–349, 350ч.–353ч., 354–359, 360ч., 361–363, 364ч.–377ч., 378–387	
		Борисовская дача кварталы 1–3, 4ч., 5ч., 6–54, 55ч.–57ч., 58–65, 66ч.–71ч., 72–79, 80ч.–83ч., 84,85, 86ч., 87–92, 93ч.–96ч., 97–116, 117ч.–130ч., 131–136, 137ч.–139ч., 140–153, 154ч.–157ч., 158, 159, 160ч.–162ч., 163–168, 169ч., 170, 171, 172ч–175ч., 176–182, 183ч., 184–205, 206ч., 207–219, 224ч.–227ч.,228–239, 245–258, 259ч., 260ч., 263–278, 279ч., 283–288, 309, 312, 314–316, 317ч.	
	Марковское	Марковская дача кварталы 1–9, 10ч., 11–38, 39ч., 40–56, 57ч., 58ч., 59–74, 75ч.–77ч., 78–80, 81ч., 82–94, 95ч–97ч., 98–102, 103ч.–105ч., 106–116, 117ч., 118–125, 126ч.–131ч., 132–139, 140ч., 141ч., 142–149, 150ч.–155ч., 156–159, 160ч.,161ч., 162–169, 170ч.–173ч., 175ч–184ч., 185–188, 189ч.–202ч., 203ч.–207ч.,208, 209, 210ч.—213ч., 215ч., 216, 217ч.–219ч., 220–222, 223ч.,224–238, 239ч., 240ч., 241–257, 258ч., 259ч.,260–273, 274ч., 275ч.–278ч., 279–287, 288ч.–294ч., 295, 296, 297, 298, 299, 300–304, 305ч., 306ч., 307, 308ч., 309ч., 310, 311, 312ч.–316ч., 317–321, 322ч., 323ч., 324–331, 332ч., 333ч., 334–336, 337ч., 338ч., 339, 340ч., 341ч., 342–345, 346ч.–349ч., 350–355, 356ч.–358ч., 359, 360ч.–362ч., 363, 364ч.–366ч., 367–369, 370ч., 371ч., 372, 373, 374ч.–377ч., 378, 379, 380ч., 381ч., 382–385, 386ч., 387ч., 388–390, 391ч., 392ч., 393, 394ч., 395ч., 396ч., 397–399, 400ч.–402ч., 403–405, 406ч.–408ч., 409, 410ч.–417ч., 418–421, 422ч.–424ч., 425, 426ч.–434ч., 437ч., 438, 439ч., 440ч., 441–444, 445ч., 446ч., 455–461, 469–472, 481–484, 487–491, 494–496, 504–506	
	Каймоновское	Каймоновская дача кварталы 1–11, 12ч., 13ч., 14–18, 24–34, 35ч., 36ч., 37–41, 47–55, 56ч., 58ч., 59–64, 71–79, 80ч., 81ч., 82–87, 95–100, 101ч.–104ч., 105–109, 119–123, 124ч., 127ч., 128ч., 129–133, 140–144, 145ч., 147–153, 160–164, 165ч.–167ч., 168–170, 171ч.–174ч., 180–183, 184ч.–192ч., 198ч.–202ч., 203–206, 210ч., 211–219	
		Семигорская дача кварталы 1–35, 36ч., 37ч., 40ч.–43ч., 44, 45ч., 47, 48ч.–51ч., 52, 56, 57ч., 58ч., 59ч., 60, 65–67, 88–93, 94ч.–97ч., 103ч.–106ч., 107, 113ч., 114ч., 115, 116	
	Осетровское	Осетровская дача кварталы 1ч., 2–15, 16ч.–18ч., 19–32, 33ч., 34ч., 35–37, 42–50, 51ч.–53ч., 54–56, 62–69, 70ч., 71ч., 72–75, 81–91, 92ч., 93ч., 94–112, 113ч., 114ч., 115–132, 133ч.–135ч., 136, 139–154, 155ч., 156ч., 159–164, 165ч., 167–174, 175ч., 176–183, 185–189, 190ч., 191ч., 192–197, 198ч., 201ч., 202–208, 209ч.–211ч., 212–216, 220ч., 221ч., 252ч., 253ч., 266–273	
		Кутская дача кварталы 1–28, 29ч., 30–36, 54, 55, 56ч., 58ч.–61ч., 62, 63ч., 64ч., 90ч., 91ч., 92–100,101ч.–104ч., 106ч., 116–145, 164–183, 185, 201–216, 217ч.–220ч., 221, 222, 223ч.–225ч., 226–251,252ч.–254ч., 256ч., 257, 258ч., 260–273, 274ч.,275ч., 281ч.–286ч., 287, 288ч. 292ч., 293-299,309-321, 324-328	
	Таюрское	Таюрская дача кварталы 13–22, 23ч.–27ч., 28–39, 40ч.–43ч., 44–55, 56ч., 57ч., 58–68, 69ч.–76ч., 77–92, 93ч.–99ч., 100–121, 122ч.–126ч., 127–146, 147ч.–151ч., 152–168, 169ч., 170ч., 173, 174ч.–179ч., 180–184, 191ч., 192ч.	
		Нийская дача кварталы 1–6, 13–15, 23, 24, 33–38, 50, 51ч., 52ч., 53–56, 69, 70ч., 73–75, 89, 90, 94ч., 95–97, 100ч., 101, 102, 105ч., 106ч.	
		Таковская дача кварталы 19, 26ч., 27ч., 35–39, 40ч., 47–55, 59–67, 68ч., 69–77	

Виды разрешенного использования лесов	Наименование участковых лесничеств	Перечень кварталов или их частей по дачам и техническим участкам	Площадь, га
	Орлингское	Омолоевская дача кварталы 3–6, 9–16, 17ч., 19–28, 31–47, 66–90, 105–128, 139–161, 168–180, 200–210, 211ч., 218–220, 223, 224	
		Орлингская дача кварталы 1–37, 38ч.–40ч., 41–56, 57ч.–71ч., 72–75, 77–87, 88ч.–98ч., 101–115, 116ч.–123ч., 125–134, 135ч.–141ч., 146ч., 147ч., 148, 152–158, 159ч.–161ч., 162–165, 174, 175, 176ч., 179–183, 184ч., 185ч., 186–190, 200ч.–202ч., 203, 208–211, 212ч., 213ч., 214–219, 225ч.–229ч., 230–231, 232ч., 236ч., 237ч., 238–240, 241ч., 242ч., 243–247, 248ч., 249ч., 255–260, 261ч., 265–267, 268ч., 269ч., 278ч., 279ч., 280–281, 286–292, 296ч., 297–300, 301ч., 317ч.–323ч., 327–332, 333ч., 347ч.–353ч., 356ч., 357–362, 363ч., 364ч., 369ч.–376ч., 378ч., 379–386, 387ч., 392–396, 399–402	
		Южная дача кварталы 41, 45, 46	
	Омолоевское	Омолоевская дача кварталы 1-7, 11-16, 25-28, 37-39, 50-52, 62-65, 76-80, 91-96, 106-134	
		Боярская дача кварталы 1-209	
		Тарасовская дача кварталы 3ч., 4–11, 12ч., 13ч., 14, 19–25, 26ч., 27ч., 31–35, 36ч., 37ч., 50ч., 51–60, 62ч., 63–66, 67ч., 68ч., 82ч., 83–92, 93ч., 94–97, 112ч., 113–122, 123ч., 124, 125, 141ч.–143ч., 144, 147ч., 148, 172ч., 173, 196ч., 197ч., 218ч., 227ч.	
Всего			4481955
Осуществление религиозной деятельности	Верхненепское	Верхненепская дача № 1 кварталы 1-39, 75-107, 141-182, 226-267, 301-338, 366-406, 434-636	Данные уточняются при возникновении потребности
		Верхненепская дача № 2 кварталы 1-25, 53-76, 103-128, 155-180, 206-231, 254-286, 304-338, 354-388, 401-434, 451-481	
		Верхненепская дача № 3 кварталы 1-652	
		Северная дача кварталы 5, 23-27, 38-42, 59-63, 82, 84, 85, 106, 241-243, 259, 260, 278-280	
		Тубинская дача кварталы 21-24, 45-48, 69, 70, 90, 91, 110-112	
	Бобровское	Кутская дача кварталы 1-225	
		Бобровская дача кварталы 19-23, 42-46, 65-70, 88-94, 110-118, 134-139, 154-159, 175-179, 193-196, 207-209, 226-506, 643-646	
		Турымская дача кварталы 1-171	
	Борисовское	Тирская дача кварталы 1-387	
		Борисовская дача кварталы 1-317	
	Марковское	Марковская дача кварталы 1-511	
	Каймоновское	Каймоновская дача кварталы 1-219	
		Семигорская дача кварталы 1-63, 65-126	
	Осетровское	Осетровская дача кварталы 1-273	
		Кутская дача кварталы 1-328	
	Таюрское	Таюрская дача кварталы 1-192	
		Нийская дача кварталы 1-6, 13-15, 23, 24, 33-38, 47-56, 66-75, 84-106	
		Таковская дача кварталы 19, 26, 27, 35-40, 47-55, 59-77	
	Орлингское	Омолоевская дача кварталы 1-226	
		Орлингская дача кварталы 1-402	
		Южная дача кварталы 1-8, 11-14, 30, 31, 34, 41-49, 78-84	
	Омолоевское	Омолоевская дача кварталы 1-7, 11-16, 25-28, 37-39, 50-52, 62-65, 76-80, 91-96, 106-134	
		Боярская дача кварталы 1-209	
		Тарасовская дача кварталы 1-227	
Всего			4481955
Выращивание посадочного материала лесных насаждений (саженцев. сеянцев)	Верхненепское	Верхненепская дача № 1 кварталы 1-39, 75-107, 141-182, 226-267, 301-338, 366-406, 434-636	Местоположение будет уточнено при возникновении потребности
		Верхненепская дача № 2 кварталы 1-25, 53-76, 103-128, 155-180, 206-231, 254-286, 304-338, 354-388, 401-434, 451-481	
		Верхненепская дача № 3 кварталы 1-652	
		Северная дача кварталы 5, 23-27, 38-42, 59-63, 82, 84, 85, 106, 241-243, 259, 260, 278-280	
		Тубинская дача кварталы 21-24, 45-48, 69, 70, 90, 91, 110-112	
	Бобровское	Кутская дача кварталы 1-225	
		Бобровская дача кварталы 19-23, 42-46, 65-70, 88-94, 110-118, 134-139, 154-159, 175-179, 193-196, 207-209, 226-506, 643-646	
		Турымская дача кварталы 1-171	
	Борисовское	Тирская дача кварталы 1-387	
		Борисовская дача кварталы 1-317	
	Марковское	Марковская дача кварталы 1-511	
	Каймоновское	Каймоновская дача кварталы 1-219	
		Семигорская дача кварталы 1-63, 65-126	
	Осетровское	Осетровская дача кварталы 1-273	
		Кутская дача кварталы 1-328	
	Таюрское	Таюрская дача кварталы 1-192	
		Нийская дача кварталы 1-6, 13-15, 23, 24, 33-38, 47-56, 66-75, 84-106	
		Таковская дача кварталы 19, 26, 27, 35-40, 47-55, 59-77	
	Орлингское	Омолоевская дача кварталы 1-226	
		Орлингская дача кварталы 1-402	
		Южная дача кварталы 1-8, 11-14, 30, 31, 34, 41-49, 78-84	
	Омолоевское	Омолоевская дача кварталы 1-7, 11-16, 25-28, 37-39, 50-52, 62-65, 76-80, 91-96, 106-134	
		Боярская дача кварталы 1-209	
		Тарасовская дача кварталы 1-227	
Всего			4535060

Примечание:

Площадь по дачам по некоторым видам использования не приводится по причине отсутствия достоверных данных из-за давности материалов лесоустройства.

По вышеприведенной таблице необходимо привести некоторые пояснения. В соответствии с частью 2 ст. 16 ЛК РФ заготовка древесины осуществляется не только в спелых и перестойных лесных насаждениях, но и в насаждениях других возрастных групп. В этих случаях заготовка древесины осуществляется в порядке рубок ухода, проведения санитарно-оздоровительных мероприятий, при рубках насаждений на лесных участках, предназначенных для строительства, реконструкции и эксплуатации объектов, предусмотренных статьями 13, 14, 21 ЛК РФ. Таким образом, отнесение лесных кварталов к участкам, в которых разрешена заготовка древесины, не означает, что там автоматически допускается рубка спелых и перестойных лесных насаждений.

* заготовка древесины на территории заказника «Таюрский» (лесные кварталы №№ 8-10, 17-24, 29-36, 40-49, 53-61, 66-75, 81-90, 97-105 Омолоевской дачи Омолоевского участкового лесничества разрешается только при проведении рубок:

- при непосредственном тушении лесных пожаров на территории заказника;
- лицами, право пользования лесными участками которых возникло до образования заказника;
- согласованных службой по охране и использованию животного мира Иркутской области рубок, проводимых в рамках санитарно-оздоровительных и воспроизводственных мероприятий, а также при принятии мер пожарной безопасности в лесах, расположенных на территории заказника.

** на территории заказника «Таюрский» (лесные кварталы №№ 8-10, 17-24, 29-36, 40-49, 53-61, 66-75, 81-90, 97-105 Омолоевской дачи Омолоевского участкового лесничества при осуществлении видов деятельности в сфере охотничьего хозяйства запрещается осуществление любых видов охоты, за исключением охоты в целях регулирования численности охотничьих ресурсов, акклиматизации (реакклиматизации), переселения и гибридизации охотничьих ресурсов, содержания и разведения охотничьих ресурсов в полувольных условиях или искусственно созданной среде обитания и научно-исследовательской или образовательной деятельности.

*** на территории заказника «Таюрский» (лесные кварталы №№ 8-10, 17-24, 29-36, 40-49, 53-61, 66-75, 81-90, 97-105 Омолоевской дачи Омолоевского участкового лесничества при осуществлении рекреационной деятельности запрещается устройство привалов, бивуаков, туристических стоянок и лагерей, разведение костров, организация массовых спортивных и зрелищных мероприятий вне специально определенных и обозначенных информационными знаками мест, нанесение надписей и знаков на природных объектах.

**** на территории заказника «Таюрский» (лесные кварталы №№ 8-10, 17-24, 29-36, 40-49, 53-61, 66-75, 81-90, 97-105 Омолоевской дачи Омолоевского участкового лесничества запрещается строительство автомобильных дорог, трубопроводов, линий электропередачи и других линейных объектов, если это не связано с проведением мероприятий по соблюдению режима особой охраны и обеспечению функционирования заказника.

Глава 2. Использование лесов

2.1. Нормативы, параметры и сроки использования лесов для заготовки древесины

Согласно ЛК РФ (часть 2 статья 16) для заготовки древесины допускается осуществление рубок:

1) спелых, перестойных лесных насаждений;

2) средневозрастных, приспевающих, спелых, перестойных лесных насаждений при вырубке погибших и поврежденных лесных насаждений, уходе за лесами;

3) лесных насаждений любого возраста на лесных участках, предназначенных для строительства, реконструкции и эксплуатации объектов, предусмотренных статьями 13, 14 и 21 ЛК РФ.

Заготовка древесины осуществляется в эксплуатационных лесах, защитных лесах, если иное не предусмотрено Лесным кодексом Российской Федерации, другими федеральными законами (часть 2 статьи 29 Лесного кодекса Российской Федерации).

В эксплуатационных лесах с целью заготовки древесины, осуществляются сплошные и выборочные рубки.

Сплошные рубки в защитных лесах осуществляются в случаях, предусмотренных частью 5.1 статьи 21 Лесного кодекса Российской Федерации, и в случаях, если выборочные рубки не обеспечивают замену лесных насаждений, утрачивающих свои средообразующие, водоохранные, санитарно-гигиенические, оздоровительные и иные полезные функции.

2.1.1. Расчетная лесосека для осуществления рубок спелых и перестойных лесных насаждений

Возможные (допустимые) объемы заготовки древесины в спелых и перестойных лесных насаждениях регламентируются размерами расчётной лесосеки. На основании приказа Рослесхоза от 27.05.2011 г. № 191 «Об утверждении Порядка исчисления расчетной лесосеки» запроектированы сплошные и выборочные рубки спелых и перестойных насаждений в эксплуатационных лесах и выборочные рубки спелых и перестойных насаждений в защитных лесах.

Выборочные рубки спелых и перестойных насаждений в эксплуатационных лесах назначаются:

- в разновозрастных насаждениях, если одно из поколений представлено средневозрастной группой;
- в сложных двухъярусных насаждениях со вторым ярусом хозяйственно ценных хвойных пород;
- на склонах свыше 20 градусов.

Расчётная лесосека по выборочным рубкам приведена в таблице 2.1.1.1, а по сплошным рубкам – в таблице 2.1.1.2. Общий размер расчётной лесосеки при рубке спелых и перестойных насаждений для заготовки древесины в целом по лесничеству определён в объёме 6077,6 тыс. м^3 ликвидной древесины, из них по хвойным насаждениям – 4673,7 тыс. м^3 (77%), по мягколиственным – 1403,9 тыс. м^3 (23%). Основной удельный вес приходится на сплошные рубки (97%).

Таблица 2.1.1.1

Расчетная лесосека по выборочным рубкам спелых и перестойных лесных насаждений на срок действия лесохозяйственного регламента

Показатели	Всего		В том числе по полнотам											
			1,0		0,9		0,8		0,7		0,6		0,5-0,3	
	га	тыс. м^3	га	тыс. м^3	га	тыс. м^3	га	тыс. м^3	га	тыс. м^3	га	тыс. м^3	га	тыс. м^3
Целевое назначение лесов	Защитные леса													
Категория защитных лесов	Леса, выполняющие функции защиты природных и иных объектов													
Хозяйственная секция	Сосна 3 класса бонитета и выше													
Всего включено в расчет	2327	628,7					136	53,4	510	176,5	858	236,7	823	162,1
Средний процент выборки от общего запаса		9,7						20		15		10		
Запас вырубаемый за один прием		60,9						10,7		26,5		23,7		
Средний период повторяемости, лет		30												
Ежегодная расчетная лесосека:														
корневой	52	2,1												
ликвид		1,9												
деловая		1,9												
Хозяйственная секция	Сосна 4 класса бонитета и ниже													
Всего включено в расчет	279	69,3									143	41,0	136	28,3
Средний процент выборки от общего запаса												10		
Запас вырубаемый за один прием		4,1										4,1		
Средний период повторяемости, лет		30												
Ежегодная расчетная лесосека:														
корневой	3	0,1												
ликвид		0,1												
деловая		0,1												
Итого по Сосне														
Всего включено в расчет	2606	698					136	53,4	510	176,5	1001	277,7	959	190,4
Средний процент выборки от общего запаса		9,3						20		15		10		
Запас вырубаемый за один прием		65,0						10,7		26,5		27,8		
Средний период повторяемости, лет		30												
Ежегодная расчетная лесосека:														
корневой	55	2,2												
ликвид		2,0												
деловая		2,0												
Хозяйственная секция	Ель													
Всего включено в расчет	562	110,3					9	3,2	72	18,1	137	30,5	344	58,5
Средний процент выборки от общего запаса		5,8						20		15		10		
Запас вырубаемый за один прием		6,4						0,6		2,7		3,1		
Средний период повторяемости, лет		30												
Ежегодная расчетная лесосека:														
корневой	7	0,2												
ликвид		0,2												
деловая		0,2												
Хозяйственная секция	Пихта													
Всего включено в расчет	218	53,3							70	19,9	106	25,1	42	8,3
Средний процент выборки от общего запаса		10,3								15		10		
Запас вырубаемый за один прием		5,5								3,0		2,5		
Средний период повторяемости, лет		30												
Ежегодная расчетная лесосека:														
корневой	6	0,2												
ликвид		0,2												
деловая		0,2												
Хозяйственная секция	Лиственница 3 класса бонитета и выше													
Всего включено в расчет	4823	1072,1					36	12,9	605	177,0	1746	441,3	2436	440,9
Средний процент выборки от общего запаса		6,8						20		15		10		
Запас вырубаемый за один прием		73,3						2,6		26,6		44,1		
Средний период повторяемости, лет		30												
Ежегодная расчетная лесосека:														
корневой	81	2,5												
ликвид		2,0												
деловая		1,8												
Хозяйственная секция	Лиственница 4 класса бонитета и ниже													
Всего включено в расчет	860	151,5									133	32,6	727	118,9
Средний процент выборки от общего запаса		2,2										10		
Запас вырубаемый за один прием		3,3										3,3		
Средний период повторяемости, лет		30												
Ежегодная расчетная лесосека:														
корневой	4	0,1												
ликвид		0,1												
деловая		0,1												
Итого по Лиственнице														
Всего включено в расчет	5683	1223,6					36	12,9	605	177,0	1879	473,9	3163	559,8
Средний процент выборки от общего запаса		6,3						20		15		10		
Запас вырубаемый за один прием		76,6						2,6		26,6		47,4		
Средний период повторяемости, лет		30												
Ежегодная расчетная лесосека:														
корневой	85	2,6												
ликвид		2,1												
деловая		1,9												
Итого по хвойным														
Всего включено в расчет	9069	2085,2					181	69,5	1257	391,5	3123	807,2	4508	817,0
Средний процент выборки от общего запаса		7,4						20		15		10		
Запас вырубаемый за один прием		153,5						13,9		58,8		80,8		
Средний период повторяемости, лет		30												
Ежегодная расчетная лесосека:														
корневой	153	5,2												
ликвид		4,5												
деловая		4,3												
Хозяйственная секция	Береза													
Всего включено в расчет	362	78,5					30	7,6	191	45,4	141	25,5		
Средний процент выборки от общего запаса		13,9						20		15		10		
Запас вырубаемый за один прием		10,9						1,5		6,8		2,6		
Средний период повторяемости, лет		30												
Ежегодная расчетная лесосека:														
корневой	13	0,4												
ликвид		0,4												
деловая		0,3												

Показатели	Всего		В том числе по полнотам											
			1,0		0,9		0,8		0,7		0,6		0,5-0,3	
	га	тыс. м³	га	тыс. м³	га	тыс. м³	га	тыс. м³	га	тыс. м³	га	тыс. м³	га	тыс. м³
Хозяйственная секция	Осина													
Всего включено в расчет	491	117,9	9	3,0	62	16,6	123	31,7	187	45,9	23	5,2	87	15,5
Средний процент выборки от общего запаса		15,9		30		25		20		15		10		
Запас вырубаемый за один прием		18,8		0,9		4,2		6,3		6,9		0,5		
Средний период повторяемости, лет		30												
Ежегодная расчетная лесосека:														
корневой	11	0,5												
ликвид		0,5												
деловая		0,3												
Итого по мягколиственным														
Всего включено в расчет	853	196,4	9	3	62	16,6	153	39,3	378	91,3	164	30,7	87	15,5
Средний процент выборки от общего запаса		15,1		30		25		20		15		10		
Запас вырубаемый за один прием		29,7		0,9		4,2		7,8		13,7		3,1		
Средний период повторяемости, лет		30												
Ежегодная расчетная лесосека:														
корневой	24	0,9												
ликвид		0,9												
деловая		0,6												
Итого по лесам, выполняющим функции защиты природных и иных объектов														
Всего включено в расчет	9922	2281,6	9	3,0	62	16,6	334	108,8	1635	482,8	3287	837,9	4595	832,5
Средний процент выборки от общего запаса		8,0		30		25		20		15		10		
Запас вырубаемый за один прием		183,2		0,9		4,2		21,7		72,5		83,9		
Средний период повторяемости, лет		30												
Ежегодная расчетная лесосека:														
корневой	177	6,1												
ликвид		5,4												
деловая		4,9												
Категория защитных лесов	Ценные леса													
Хозяйственная секция	Сосна 3 класса бонитета и выше													
Всего включено в расчет	53828	15349,3			107	44,3	5997	2212,8	17191	5540,5	16987	4731,1	13546	2820,6
Средний процент выборки от общего запаса		11,5				25		20		15		10		
Запас вырубаемый за один прием		1757,9				11,1		442,6		831,1		473,1		
Средний период повторяемости, лет		30												
Ежегодная расчетная лесосека:														
корневой	1345	58,7												
ликвид		52,8												
деловая		49,6												
Хозяйственная секция	Сосна 4 класса бонитета и ниже													
Всего включено в расчет	19765	4887,6			102	39,3	1342	456,6	6935	2023,9	5419	1344,4	5967	1023,4
Средний процент выборки от общего запаса		11,0				25		20		15		10		
Запас вырубаемый за один прием		539,1				9,8		91,3		303,6		134,4		
Средний период повторяемости, лет		30												
Ежегодная расчетная лесосека:														
корневой	458	17,9												
ликвид		15,8												
деловая		13,6												
Итого по Сосне														
Всего включено в расчет	73593	20236,9			209	83,6	7339	2669,4	24126	7564,4	22406	6075,5	19513	3844
Средний процент выборки от общего запаса		11,4				25		20		15		10		
Запас вырубаемый за один прием		2297,0				20,9		533,9		1134,7		607,5		
Средний период повторяемости, лет		30												
Ежегодная расчетная лесосека:														
корневой	1803	76,6												
ликвид		68,6												
деловая		63,2												
Хозяйственная секция	Ель													
Всего включено в расчет	28981	4808,7			21	8,1	723	213,6	4008	1015,1	8024	1575,8	16205	1996,1
Средний процент выборки от общего запаса		7,4				25		20		15		10		
Запас вырубаемый за один прием		354,6				2,0		42,7		152,3		157,6		
Средний период повторяемости, лет		30												
Ежегодная расчетная лесосека:														
корневой	429	11,9												
ликвид		10,8												
деловая		7,4												
Хозяйственная секция	Пихта													
Всего включено в расчет	12336	2679,1			832	263,1	2736	723,3	4852	1081,8	2172	400,5	1744	210,4
Средний процент выборки от общего запаса		15,4				25		20		15		10		
Запас вырубаемый за один прием		412,9				65,8		144,7		162,3		40,1		
Средний период повторяемости, лет		30												
Ежегодная расчетная лесосека:														
корневой	351	13,7												
ликвид		12,4												
деловая		10,1												
Хозяйственная секция	Лиственница 3 класса бонитета и выше													
Всего включено в расчет	87884	21600,7	61	25,5	1124	395,0	9055	2845,0	34101	9388,5	21351	5097,2	22192	3849,5
Средний процент выборки от общего запаса		12,0		30		25		20		15		10		
Запас вырубаемый за один прием		2593,5		7,7		98,8		569,0		1408,3		509,7		
Средний период повторяемости, лет		30												
Ежегодная расчетная лесосека:														
корневой	2191	86,5												
ликвид		69,1												
деловая		60,9												
Хозяйственная секция	Лиственница 4 класса бонитета и ниже													
Всего включено в расчет	33851	5585,7			76	24,3	836	232,7	5017	1184,6	8732	1686,8	19190	2457,3
Средний процент выборки от общего запаса		7,1				25		20		15		10		
Запас вырубаемый за один прием		399,0				6,1		46,5		177,7		168,7		
Средний период повторяемости, лет		30												
Ежегодная расчетная лесосека:														
корневой	489	13,3												
ликвид		10,6												
деловая		9,2												
Итого по Лиственнице														
Всего включено в расчет	121735	27186,4	61	25,5	1200	419,3	9891	3077,7	39118	10573,1	30083	6784,0	41382	6306,8
Средний процент выборки от общего запаса		11,0		30		25		20		15		10		
Запас вырубаемый за один прием		2992,5		7,7		104,9		615,5		1586,0		678,4		
Средний период повторяемости, лет		30												
Ежегодная расчетная лесосека:														
корневой	2680	99,8												
ликвид		79,7												
деловая		70,1												
Итого по хвойным														
Всего включено в расчет	236645	54911,1	61	25,5	2262	774,1	20689	6684,0	72104	20234,4	62685	14835,8	78844	12357,3
Средний процент выборки от общего запаса		11,0		30		25		20		15		10		
Запас вырубаемый за один прием		6057,0		7,7		193,6		1336,8		3035,3		1483,6		
Средний период повторяемости, лет		30												
Ежегодная расчетная лесосека:														
корневой	5263	202,0												
ликвид		171,5												
деловая		150,8												
Хозяйственная секция	Береза													
Всего включено в расчет	15530	2316,9	134	27,3	990	189,2	4068	754,0	5904	908,3	2298	270,5	2136	167,6

Показатели	Всего		В том числе по полнотам											
			1,0		0,9		0,8		0,7		0,6		0,5-0,3	
	га	тыс. м³	га	тыс. м³	га	тыс. м³	га	тыс. м³	га	тыс. м³	га	тыс. м³	га	тыс. м³
Средний процент выборки от общего запаса		16,0		30		25		20		15		10		
Запас вырубаемый за один прием		369,6		8,2		47,3		150,8		136,2		27,1		
Средний период повторяемости, лет		30												
Ежегодная расчетная лесосека:														
корневой	446	12,3												
ликвид		10,9												
деловая		6,3												
Хозяйственная секция	Осина													
Всего включено в расчет	5771	1359,4	90	27,5	817	239,8	1758	444,2	2068	483,2	774	135,8	264	28,9
Средний процент выборки от общего запаса		17,9		30		25		20		15		10		
Запас вырубаемый за один прием		243,2		8,3		60,0		88,8		72,5		13,6		
Средний период повторяемости, лет		30												
Ежегодная расчетная лесосека:														
корневой	186	8,2												
ликвид		7,1												
деловая		4,1												
Итого по мягколиственным														
Всего включено в расчет	21301	3676,3	224	54,8	1807	429	5826	1198,2	7972	1391,5	3072	406,3	2400	196,5
Средний процент выборки от общего запаса		16,7		30		25		20		15		10		
Запас вырубаемый за один прием		612,8		16,5		107,3		239,6		208,7		40,7		
Средний период повторяемости, лет		30												
Ежегодная расчетная лесосека:														
корневой	632	20,5												
ликвид		18,0												
деловая		10,4												
Итого по ценным лесам														
Всего включено в расчет	257946	58587,4	285	80,3	4069	1203,1	26515	7882,2	80076	21625,9	65757	15242,1	81244	12553,8
Средний процент выборки от общего запаса		11,4		30		25		20		15		10		
Запас вырубаемый за один прием		6669,8		24,2		300,9		1576,4		3244,0		1524,3		
Средний период повторяемости, лет		30												
Ежегодная расчетная лесосека:														
корневой	5895	222,5												
ликвид		189,5												
деловая		161,2												
Итого по защитным лесам														
Всего включено в расчет	267868	60869,0	294	83,3	4131	1219,7	26849	7991,0	81711	22108,7	69044	16080,0	85839	13386,3
Средний процент выборки от общего запаса		11,3		30		25		20		15		10		
Запас вырубаемый за один прием		6853,0		25,1		305,1		1598,1		3316,5		1608,2		
Средний период повторяемости, лет		30												
Ежегодная расчетная лесосека:														
корневой	6072	228,6												
ликвид		194,9												
деловая		166,1												
в том числе по хвойным														
Всего включено в расчет	245714	56996,3	61	25,5	2262	774,1	20870	6753,5	73361	20625,9	65808	15643,0	83352	13174,3
Средний процент выборки от общего запаса		10,9		30		25		20		15		10		
Запас вырубаемый за один прием		6210,5		7,7		193,6		1350,7		3094,1		1564,4		
Средний период повторяемости, лет		30												
Ежегодная расчетная лесосека:														
корневой	5416	207,2												
ликвид		176,0												
деловая		155,1												
в том числе по мягколиственным														
Всего включено в расчет	22154	3872,7	233	57,8	1869	445,6	5979	1237,5	8350	1482,8	3236	437,0	2487	212,0
Средний процент выборки от общего запаса		16,6		30		25		20		15		10		
Запас вырубаемый за один прием		642,5		17,4		111,5		247,4		222,4		43,8		
Средний период повторяемости, лет		30												
Ежегодная расчетная лесосека:														
корневой	656	21,4												
ликвид		18,9												
деловая		11,0												
Целевое назначение лесов	Эксплуатационные леса													
Хозяйственная секция	Сосна 3 класса бонитета и выше													
Всего включено в расчет	1356	300,3			54	17,4	156	41,4	452	110,5	362	75,7	332	55,3
Средний процент выборки от общего запаса		17,3				35		30		20		15		
Запас вырубаемый за один прием		52,0				6,1		12,4		22,1		11,4		
Средний период повторяемости, лет		30												
Ежегодная расчетная лесосека:														
корневой	34	1,7												
ликвид		1,6												
деловая		1,5												
Хозяйственная секция	Сосна 4 класса бонитета и ниже													
Всего включено в расчет	331	69					46	10,7	153	34,2	67	12,8	65	11,3
Средний процент выборки от общего запаса		17,3						30		20		15		
Запас вырубаемый за один прием		12,0						3,2		6,8		1,9		
Средний период повторяемости, лет		30												
Ежегодная расчетная лесосека:														
корневой	9	0,4												
ликвид		0,4												
деловая		0,3												
	Итого по Сосне													
Всего включено в расчет	1687	369,3			54	17,4	202	52,1	605	144,7	429	88,5	397	66,6
Средний процент выборки от общего запаса		17,3				35		30		20		15		
Запас вырубаемый за один прием		63,9				6,1		15,6		28,9		13,3		
Средний период повторяемости, лет		30												
Ежегодная расчетная лесосека:														
корневой	43	2,1												
ликвид		1,9												
деловая		1,8												
Ель														
Всего включено в расчет	161	38,6	18	5,4							58	12,5	85	20,7
Средний процент выборки от общего запаса		10,5		40		35		30		20		15		
Запас вырубаемый за один прием		4,0		2,2		0,0		0,0		0,0		1,9		
Средний период повторяемости, лет		30												
Ежегодная расчетная лесосека:														
корневой	3	0,1												
ликвид		0,1												
деловая		0,1												
Хозяйственная секция	Лиственница 3 класса бонитета и выше													
Всего включено в расчет	2352	686,6			75	29,5	400	133,9	830	266,4	541	149,7	506	107,1
Средний процент выборки от общего запаса		18,4				35		30		20		15		
Запас вырубаемый за один прием		126,2				10,3		40,2		53,3		22,5		
Средний период повторяемости, лет		30												
Ежегодная расчетная лесосека:														
корневой	62	4,2												
ликвид		3,4												
деловая		3,0												
Лиственница 4 класса бонитета и ниже														

Показатели	Всего		В том числе по полнотам											
			1,0		0,9		0,8		0,7		0,6		0,5-0,3	
	га	тыс. м³	га	тыс. м³	га	тыс. м³	га	тыс. м³	га	тыс. м³	га	тыс. м³	га	тыс. м³
Всего включено в расчет	281	38,2											281	38,2
Средний процент выборки от общего запаса														
Запас вырубаемый за один прием														
Средний период повторяемости, лет		30												
Ежегодная расчетная лесосека:														
корневой														
ликвид														
деловая														
Итого по Лиственнице														
Всего включено в расчет	2633	724,8			75	29,5	400	133,9	830	266,4	541	149,7	787	145,3
Средний процент выборки от общего запаса		17,4				35		30		20		15		
Запас вырубаемый за один прием		126,2				10,3		40,2		53,3		22,5		
Средний период повторяемости, лет		30												
Ежегодная расчетная лесосека:														
корневой	62	4,2												
ликвид		3,4												
деловая		3,0												
	Итого по хвойным													
Всего включено в расчет	4481	1132,7	18,0	5,4	129	46,9	602	186,0	1435	411,1	1028	250,7	1269	232,6
Средний процент выборки от общего запаса		17,1		40		35		30		20		15		
Запас вырубаемый за один прием		194,2		2,2		16,4		55,8		82,2		37,6		
Средний период повторяемости, лет		30												
Ежегодная расчетная лесосека:														
корневой	107	6,5												
ликвид		5,4												
деловая		4,8												
	Всего по эксплуатационным лесам													
Всего включено в расчет	4481	1132,7	18,0	5,4	129	46,9	602	186,0	1435	411,1	1028	250,7	1269	232,6
Средний процент выборки от общего запаса		17,1		40		35		30		20		15		
Запас вырубаемый за один прием		194,2		2,2		16,4		55,8		82,2		37,6		
Средний период повторяемости, лет		30												
Ежегодная расчетная лесосека:														
корневой	107	6,5												
ликвид		5,4												
деловая		4,8												
Итого по выборочным рубкам														
Всего включено в расчет	272349	62001,7	312	88,7	4260	1266,6	27451	8177	83146	22519,8	70072	16330,7	87108	13618,9
Средний процент выборки от общего запаса		11,4		30		25		20		15		10		
Запас вырубаемый за один прием		7047,2		27,3		321,5		1653,9		3398,7		1645,8		
Средний период повторяемости, лет		30												
Ежегодная расчетная лесосека:														
корневой	6179	235,1												
ликвид		200,3												
деловая		170,9												
в том числе по хвойным														
Всего включено в расчет	250195	58129	79	30,9	2391	821	21472	6939,5	74796	21037	66836	15893,7	84621	13406,9
Средний процент выборки от общего запаса		11		30		25		20		15		10		
Запас вырубаемый за один прием		6404,7		9,9		210		1406,5		3176,3		1602		
Средний период повторяемости, лет														
Ежегодная расчетная лесосека:														
корневой	5523	213,7												
ликвид		181,4												
деловая		159,9												
в том числе по мягколиственным														
Всего включено в расчет	22154	3872,7	233	57,8	1869	445,6	5979	1237,5	8350	1482,8	3236	437	2487	212
Средний процент выборки от общего запаса		16,6		30		25		20		15		10		
Запас вырубаемый за один прием		642,5		17,4		111,5		247,4		222,4		43,8		
Средний период повторяемости, лет		30												
Ежегодная расчетная лесосека:														
корневой	656	21,4												
ликвид		18,9												
деловая		11,0												

Таблица 2.1.1.2

Расчетная лесосека для осуществления сплошных рубок спелых и перестойных лесных насаждений

Хозсекция и преобладающая порода	Земли покрытые лесной растительностью, га	В том числе по группам возраста						Запас спелых и перестойных лесных насаждений, тыс. м³	Средний запас на 1 га эксплуатационного фонда, м³	Средний прирост корневой массы, тыс. м³	Возраст рубки	Исчисленные расчетные лесосеки, га					Рекомендуемая к принятию расчетная лесосека					Число лет использования эксплуатационного фонда	Предполагаемый остаток насаждений, га	
		молодняки	средневозрастные		приспевающие	спелые и перестойные						равномерного пользования	2-я возрастная	1-я возрастная	интегральная	по состоянию	площадь га	запас корневой, тыс. м³	в ликвиде				приспевающих	спелых и перестойных
			всего	включено в расчет		всего	в том числе перестойные				класс возраста								всего	в том числе деловой	% деловой от ликвида			
Верхнеленский таежный район																								
Сосна 3 класса бонитета и выше	676707	118309	164692	64230	103548	290158	211516	81223,3	280	1660,8	101	6700	7632	9843	8154		6700	1875,5	1650,5	1320,4	80	43	83889	274931
											6													
Сосна 4 класса бонитета и ниже	331005	37154	103083	61231	25299	165469	99965	42421	256	634,0	121	2736	4200	4769	4187		2736	701,3	617,2	512,2	83	60	43265	150763
											7													
Итого по Сосне:	1007712	155463	267775	125461	128847	455627	311481	123644,3	271	2294,8		9436	11832	14612	12341		9436	2576,8	2267,7	1832,6		48	127154	425694
Ель	160447	21759	42459	25391	22758	73471	45801	12679,4	173	194,6	101	1589	2027	2406	2041		1589	274,2	238,5	183,7	77	46	24075	68964
											6													
Пихта	38139	9241	5683	3302	4164	19051	9790	4301,8	226	62,2	101	378	442	580	467		378	85,3	74,2	65,3	88	50	3733	17357
											6													
Лиственница 3 класса бонитета и выше	781587	60455	110933	37717	88867	521332	413674	126985	244	1511,6	101	7738	10799	15255	11565		7738	1884,9	1583,3	1187,5	75	67	63292	488381
											6													
Лиственница 4 класса бонитета и ниже	280676	27778	89341	64683	18411	145146	83064	24475,4	169	349,4	121	2320	3804	4089	3671		2320	391,2	328,6	249,7	76	63	41547	131155
											7													
Итого по Лиственнице:	1062263	88233	200274	102400	107278	666478	496738	151460,4	227	1861,0		10058	14603	19344	15237		10058	2276,1	1911,9	1437,2		67	104839	619536
Берёза	433272	75357	130864	55094	47832	179219	70789	27948,4	156	853,8	61	7103	9405	11353	10104		7103	1107,7	963,7	597,5	62	25	55094	156023
											7													
Осина	106629	13569	9608	4016	5190	78262	58441	18127,9	232	326,9	51	2091	2916	4173	3164		2091	484,3	421,3	252,8	60	37	4016	62544
											6													
ВСЕГО																								
	2808462	363622	656663	315664	316069	1472108	993040	338162,2	230	5593,3		30654	41224	52467	43354		30654	6804,3	5877,3	4369,1		50	318911	1350118
в том числе: хвойных																								
	2268561	274696	516191	256554	263047	1214627	863810	292085,9	240	4412,6		21460	28904	36942	30086		21460	5212,4	4492,3	3518,8		56	259801	1131551
мягколиственных																								
	539901	88926	140472	59110	53022	257481	129230	46076,3	179	1180,7		9194	12320	15525	13268		9194	1592	1385,0	850,3		29	59110	218567

2.1.2. Расчетная лесосека (ежегодный допустимый объем изъятия древесины) для осуществления рубок средневозрастных, приспевающих, спелых, перестойных лесных насаждений при уходе за лесами

Расчётная лесосека для осуществления рубок средневозрастных, приспевающих, спелых, перестойных лесных насаждений при уходе за лесами приведена в таблице 2.1.2.1.

Таблица 2.1.2.1

Расчетная лесосека (ежегодный допустимый объем изъятия древесины) средневозрастных, приспевающих, спелых, перестойных лесных насаждений при уходе за лесами

№ п/п	Показатели	Ед. изм.	Виды ухода за лесами						итого
			прореживания	проходные рубки	рубки обновления	рубки переформирования	рубки реконструкции	Рубка единичных деревьев	
Порода - Сосна									
1	Выявленный фонд по лесоводственным требованиям	га	17852	34974				2565	55391
		тыс.м³	893,6	1705,2				95,8	2694,6
2	Срок повторяемости	лет	10	20				10	
3	Ежегодный размер пользования:								
	площадь	га	1785	1749				256	3790
	выбираемый запас:								
	корневой	тыс.м³	89,4	85,3				9,6	184,3
	ликвидный	тыс.м³	76,9	75,9				8,6	161,4
	деловой	тыс.м³	43,1	46,3				5,2	94,6
Порода - Лиственница									
1	Выявленный фонд по лесоводственным требованиям	га	4004	4668				3822	12494
		тыс.м³	165,2	256,9				155,2	577,3
2	Срок повторяемости	лет	10	20				10	
3	Ежегодный размер пользования:								
	площадь	га	400	233				382	1015
	Выбираемый запас:								
	корневой	тыс.м³	16,5	12,8				15,5	44,8
	ликвидный	тыс.м³	12,5	10,0				12,1	34,6
	деловой	тыс.м³	7,3	6,3				7,6	21,2
Порода - Кедр									
1	Выявленный фонд по лесоводственным требованиям	га	1972	513					2485
		тыс.м³	67,7	31,9					99,6
2	Срок повторяемости	лет	10	20					
3	Ежегодный размер пользования:								
	площадь	га	197	26					223
	выбираемый запас:								
	корневой	тыс.м³	6,8	1,6					8,4
	ликвидный	тыс.м³	5,6	1,3					6,9
	деловой	тыс.м³	5,0	1,2					6,2
Порода - Ель									
1	Выявленный фонд по лесовод-ственным требованиям	га	262	485				479	1226
		тыс.м³	9,2	17,9				15,0	42,1
2	Срок повторяемости	лет	10	15				10	
3	Ежегодный размер пользования:								
	площадь	га	26	32				48	106
	Выбираемый запас:								
	корневой	тыс.м³	0,9	1,2				1,5	3,6
	ликвидный	тыс.м³	0,8	1,0				1,3	3,1
	деловой	тыс.м³	0,5	0,6				0,8	1,9
Порода - Пихта									
1	Выявленный фонд по лесоводственным требованиям	га		27				136	163
		тыс.м³		1,9				3,0	4,9
2	Срок повторяемости	лет		15				10	
3	Ежегодный размер пользования:								
	площадь	га		3				14	17
	Выбираемый запас:								
	корневой	тыс.м³		0,1				0,3	0,4
	ликвидный	тыс.м³						0,2	0,2
	деловой	тыс.м³						0,1	0,1
Итого хвойных									
1	Выявленный фонд по лесоводственным требованиям	га	24090	40667				7014	71771
		т.м³	1135,7	2013,8				269,1	3418,6
2	Срок повторяемости	лет	10					10	
3	Ежегодный размер пользования:								
	площадь	га	2409	2043				701	5153
	Выбираемый запас:								
	корневой	тыс.м³	113,6	101,0				26,9	241,5
	ликвидный	тыс.м³	95,8	88,2				22,2	206,2
	деловой	тыс.м³	55,9	54,4				13,7	124
Всего									
1	Выявленный фонд по лесоводственным требованиям	га	24090	40667				7014	71771
		т.м³	1135,7	2013,8				269,1	3418,6
2	Срок повторяемости	лет	10					10	
3	Ежегодный размер пользования:								
	площадь	га	2409	2043				701	5153
	Выбираемый запас:								
	корневой	тыс.м³	113,6	101,0				26,9	241,5
	ликвидный	тыс.м³	95,8	88,2				22,2	206,2
	деловой	тыс.м³	55,9	54,4				13,7	124

Показатели (параметры) рубок ухода в средневозрастных, приспевающих, спелых, перестойных лесных насаждениях приведены в «Правилах ухода за лесами», утвержденных приказом МПР России от 16.07.2007 г. № 185.

Параметры рубок обновления и переформирования приказом МПР России от 16.07.2007 № 185 не установлены. Поэтому возможный ежегодный объём по этим рубкам не определён.

Проведение рубок ухода за лесом лесохозяйственным регламентом предусматривается только в средневозрастных лесных насаждениях.

Рубка единичных деревьев выполняется одновременно с первыми приёмами рубок ухода в молодняках или при проведении лесовосстановительных мероприятий.

Показатели рубок ухода по каждой породе с указанием типов условий местопроизрастания, групп насаждений по составу до ухода, классов бонитетов, минимальной сомкнутости полога после ухода, проценту выборки по числу деревьев или массе приведены в таблице 2.1.2.2.

Таблица 2.1.2.2

Нормативы режима рубок ухода в насаждениях основных лесообразующих пород по группам типов леса при вырубке средневозрастных насаждений

Исходный состав насаждений	Группа типов леса	Прореживания		Проходные рубки		Целевой состав к возрасту спелости
		минимальная сомкнутость до ухода после ухода	интенсивность в % по запасу повторяемость, лет	минимальная сомкнутость до ухода после ухода	интенсивность в % по запасу повторяемость, лет	
В связи с отсутствием в Правилах ухода за лесами нормативов для Верхнеленского таежного района нормативы приведены для Приангарского лесного района, из которого выделился Верхнеленский таежный район						
1. Лиственные с участием сосны и лиственницы до 3 ед. состава	Орляковая, крупно-травная, разнотравная, травяно-зеленомошная, вейниковая	0,7 0,6	35-45 6-10	Не проводятся		5-7С 3-5 Б, Ос 5-7Л, 3-5Б (Ос)
2. Смешанные с участием сосны и лиственницы 4-6 единиц состава	Разнотравная, рододендроново-брусничная	0,7 0,6	20-30 8-12	0,8 0,7	20 15-25	7-8С 2-3Б (Ос) 7-8Лц 2-3Б (Ос)
3. Чистые сосновые и лиственничные и с примесью лиственных до 3 единиц	Зеленомошная, бруснична, рододендроново-зеленомошная, сухотравная	0,8 0,7	20-30 10-12	0,9 0,8	10-20 20	8-10С 0-2Б (Ос) 8-10Лц 0-2Б (Ос)
4. Сложные (Береза и др.) с кедром под пологом	Травяно-зеленомошная, вейниковая, разнотравная, зеленомошная	0,7 0,6	20-30 7-8	Не проводятся		5К5Ос (Б) 4-6К 4-6Б (Ос, Е)
5. Смешанные (Береза и др.) с кедром до 4 ед. состава	Зеленомошная, разнотравная, травяно-зеленомошная	0,7 0,6	30-40 8-10	0,7 0,6	25-30 10-15	6-7К 3-4Б (Ос)
6. Смешанные с преобладанием кедра (5 ед. состава и более)	Зеленомошная, разнотравная, бадановая, моховая	0,8 0,7	25-30 10-15	0,7 0,6	25-30 15-20	8-10К 0-2Е (Б, Ос)
7. Сложные (лиственные с елью и пихтой под пологом)	Вейниковая, крупнотравная, разнотравная, травяно-зеленомошная	0,7 0,6	25-30 8-10	Не проводятся		6-8Е 2-4Б (Ос) 6-8П 2-4Б (Ос)
8. Смешанные с елью и пихтой до 5 ед. состава	Травяно-зеленомошная, зеленомошная	0,8 0,7	20-30 10-12	0,8 0,7	20-25 15	7-9Е (П) 1-3Б (Ос)
9. С преобладанием ели и пихты (6 ед. состава и более)	Травяно-зеленомошная зеленомошная	0,8 0,7	20-30 10-15	0,8 0,7	20 15	8-10Е (П) 0-2Б (Ос)
10. Чистые березовые и осиновые	Крупнотравная, папоротниковая, вейниковая, разнотравная, травяно-зеленомошная зеленомошная	0,8 0,7	20-35 10-15	0,8 0,7	20-30 15-20	10Б 10Ос
11. Березовые и осиновые с редкой примесью хвойных		0,7 0,6	30-40 8-10	0,8 0,7	20-30 15	7-10Б 0-3Хв. 7-10Ос 0-3Хв.

Примечания:

1. Исходный состав в гр.1 для всех видов рубок ухода.

2. Максимальный процент интенсивности рубок приведен для насаждений сомкнутостью 1,0. При меньших показателях сомкнутости, наличии опасности резкого снижения устойчивости и других неблагоприятных условиях, а также при проведении ухода на участках с сетью технологических коридоров интенсивность рубки естественно снижается. Повышение интенсивности на 5–7% по запасу может допускаться при прорубке технологических коридоров и необходимости удаления большого количества нежелательных деревьев. Общая площадь технологических коридоров, прорубаемых при проходных рубках, не должна превышать 15 процентов площади лесосеки. В средневозрастных лесных насаждениях для прокладки технологических коридоров (трелевочных волоков) должно вырубаться не более 5–10% от всех деревьев, имеющихся в лесном насаждении до проведения рубки.

3. Классы бонитетов, в нормативах режима рубок ухода в насаждениях основных лесообразующих пород по группам типов леса при вырубке средневозрастных насаждений, Правилами ухода за лесами для Приангарского лесорастительного района не отражены. Для насаждений, произрастающих в указанных в таблице 2.1.2.2 группах типов леса, характерными являются 1-4 классы бонитетов.

2.1.3. Расчетная лесосека (ежегодный допустимый объём изъятия древесины) при всех видах рубок

Ежегодный допустимый объём изъятия древесины при всех видах рубок содержится в таблице 2.1.3.1.

Таблица 2.1.3.1

Ежегодный допустимый объём изъятия древесины при всех видах рубок

площадь-га, запас-тыс. м³

Хозяйства	Ежегодный допустимый объем изъятия древесины														
	при рубке спелых и перестойных лесных насаждений			при рубке лесных насаждений при уходе за лесом			при рубке поврежденных и погибших лесных насаждений			при рубке лесных насаждений на лесных участках, предназначенных для строительства, реконструкции и эксплуатации объектов лесной, лесоперерабатывающей инфраструктуры и объектов, не связанных с созданием лесной инфраструктуры			всего		
	площадь	запас ликвидный	запас деловой	площадь	запас ликвидный	запас деловой	площадь	запас ликвидный	запас деловой	площадь	запас ликвидный	запас деловой	площадь	запас ликвидный	запас деловой
Хвойные	26983	4673,7	3678,7	5153	206,2	124	6538	868,5	531,1	237	39,2	30,6	38911	5787,6	4364,4
Мягколиственные	9850	1403,9	861,3				655	46,5	23,2	46	7,4	4,5	10551	1457,8	889
Итого	36833	6077,6	4540	5153	206,2	124	7193	915,0	554,3	283	46,6	35,1	49462	7245,4	5253,4

Подробные сведения об объёмах рубок в разрезе преобладающих пород приведены:

- при рубке спелых и перестойных лесных насаждений – в таблицах 2.1.1.1 и 2.1.1.2;
- при рубке лесных насаждений при уходе за лесом – в таблице 2.1.2.1;
- при рубке поврежденных и погибших лесных насаждений – в таблице 2.17.2.2.

Объёмы рубки лесных насаждений на лесных участках, предназначенных для строительства, реконструкции и эксплуатации объектов лесной, лесоперерабатывающей инфраструктуры и объектов, не связанных с созданием лесной инфраструктуры оставлены без изменений (приняты на уровне объемов, определенных лесохозяйственным регламентом 2011 года).

Проектируемые объемы строительства противопожарных лесных дорог, разрубки квартальных просек и граничных линий, создания противопожарных разрывов приведены в таблице 2.17.1.4.

Общий возможный размер пользования лесом по всем видам рубок составляет 7018,1 тыс. м³ ликвидной древесины, на площади 48337 га. Удельный вес рубок спелых и перестойных насаждений составляет – 86,6%, рубок ухода (вместе с рубкой единичных деревьев) – 2,9%, при рубке поврежденных и погибших лесных насаждений – 9,8%. При рубке лесных насаждений, связанной с созданием объектов лесной инфраструктуры объём заготовки древесины составит – 0,7% от общего объёма древесины, вырубаемой при всех видах рубок.

Распределение возможного размера пользования лесом по всем видам рубок по способам рубок:

- сплошные рубки – 6484,6 тыс. м³ ликвидной древесины,
- выборочные рубки – 533,5 тыс. м³ ликвидной древесины.

Заготовка гражданами древесины для собственных нужд регламентируется статьей 30 ЛК РФ и законом Иркутской области от 10.11.2011 г. № 109-оз «О порядке и нормативах заготовки гражданами древесины для собственных нужд в Иркутской области» (в ред. от 12.05.2017 г. № 29-оз).

2.1.4. Возрасты рубок

Возрасты рубок в спелых и перестойных насаждениях лесничества (таблица 2.1.4.1) приняты в соответствии с приказами Федерального агентства лесного хозяйства от 09.04.2015 г. № 105 «Об установлении возрастов рубок».

Таблица 2.1.4.1

Возрасты рубок

Виды целевого назначения лесов, в том числе категории защитных лесов	Порода	Классы бонитета	Возрасты рубок, лет
Верхнеленский таежный район			
I. Защитные леса - защитные полосы лесов, расположенные вдоль железнодорожных путей общего пользования, федеральных автомобильных дорог общего пользования, автомобильных дорог общего пользования, находящихся в собственности субъектов Российской Федерации - зеленые зоны - леса, расположенные в первой, второй и третьей зонах округов санитарной (горно-санитарной) охраны - нерестоохранные полосы лесов - орехово-промысловые зоны	Сосна	3 и выше	121-140
		4 и ниже	141-160
	Лиственница	3 и выше	121-140
		4 и ниже	141-160
	Ель	все бонитеты	121-140
	Пихта	все бонитеты	121-140
	Кедр	все бонитеты	241-280
	Береза	все бонитеты	71-80
	Осина, тополь, чозения	все бонитеты	61-70
	Ива древовидная	все бонитеты	51-60
	Ива кустарниковая	все бонитеты	5

Виды целевого назначения лесов, в том числе категории защитных лесов	Порода	Классы бонитета	Возрасты рубок, лет
I. Защитные леса - запретные полосы лесов, расположенные вдоль водных объектов.	Сосна	3 и выше	101-120
		4 и ниже	121-140
	Лиственница	3 и выше	101-120
		4 и ниже	121-140
	Ель	все бонитеты	101-120
	Пихта	все бонитеты	101-120
	Кедр	все бонитеты	201-240
	Береза	все бонитеты	61-70
II. Эксплуатационные леса	Осина, тополь, чозения	все бонитеты	51-60
	Ива древовидная	все бонитеты	41-50
	Ива кустарниковая	все бонитеты	5

2.1.5. Нормативы и параметры рубок лесных насаждений

2.1.5.1. Процент (интенсивность) выборки древесины с учетом полноты древостоя, состава; размеры лесосек, сроки примыкания лесосек; количество зарубов; сроки повторяемости рубок

Основные параметры использования лесов для заготовки древесины в спелых и перестойных насаждениях приведены в Правилах заготовки древесины и особенностей заготовки древесины в лесничествах, лесопарках, указанных в статье 23 Лесного кодекса Российской Федерации, утвержденных приказом Минприроды России от 13.09.2016 № 474 (далее Правилами) и в Особенностях использования, охраны, защиты, воспроизводства лесов, расположенных в водоохранных зонах, лесов, выполняющих функции защиты природных и иных объектов, ценных лесов, а также лесов, расположенных на особо защитных участках лесов, утвержденных приказом Рослесхоза от 14.12.2010 г. № 485.

При выполнении лесосечных работ необходимо руководствоваться приказом Минприроды России от 27.06.2016 № 367 «Об утверждении видов лесосечных работ, порядка и последовательности их проведения, формы технологической карты лесосечных работ, формы акта осмотра лесосеки и порядка осмотра лесосеки».

Заготовка древесины при рубках спелых, перестойных лесных насаждений осуществляется с соблюдением следующих основных требований: процента (интенсивности) выборки древесины с учетом полноты древостоя, состава; размеров лесосек (ширины и площади лесосек), сроков примыкания лесосек, количества зарубов, сроков повторяемости рубок и иных параметров (таблица 2.1.5.1.1).

Таблица 2.1.5.1.1
Параметры заготовки древесины

№ п/п	Параметры заготовки древесины	Защитные леса	Эксплуатационные леса
		Верхнеленский таежный район	
1.	Формы рубок	Сплошные и выборочные	
2.	2.1. Максимальная интенсивность выборочных рубок:		
	добровольно-выборочные рубки	30%	40%
	группово-выборочные рубки	30%	40%
	2.2. Процент (интенсивность) выборки древесины с учетом полноты древостоя, состава (для добровольно-выборочных и группово-выборочных рубок):		
	Для всех древостоев, независимо от его состава при полноте древостоя:		
	1,0	30%	40%
	0,9	25%	35%
	0,8	20%	30%
	0,7	15%	20%
	0,6	10%	15%
	0,5 и ниже	рубки не планируются	планируются сплошные рубки
3.	Предельная площадь лесосек выборочных рубок, га		
	добровольно-выборочные рубки	25	50
	группово-выборочные рубки	25	50
4.	Предельная площадь лесосек сплошных рубок, (га)		
	сосна, лиственница	5	50
	ель, пихта	5	40
	мягколиственные	5	50
5.	Предельная ширина лесосек сплошных рубок (м)		
	сосна, лиственница	100	500
	ель, пихта	100	400
	мягколиственные	100	500
6.	Сроки примыкания (лет)		
	- сосна, лиственница	5	
	- ель, пихта	5	
	- мягколиственные	2	
7.	Количество зарубов в расчете на 1 км при ширине (протяжённости) лесосек:		
	- до 50 м	не более 4	
	- 51-150 м	не более 3	
	- 151-250 м	не более 2	
	- 251 м и более	1	
8.	Срок повторяемости рубок (для добровольно-выборочных и группово-выборочных рубок), лет	30	
9.	Общая площадь под погрузочными пунктами, производственными и бытовыми объектами должна составлять от общей площади лесосеки:		
	На лесосеках площадью более 10 га		
	- при сплошных рубках	не более 5%	
	- при выборочных рубках	не более 3%	
	На лесосеках площадью 10 га и менее:		
	- при сплошных рубках с последующим возобновлением	0,40 га	
	- при сплошных рубках с предварительным возобновлением	0,30 га	
	- при постепенных рубках	0,30 га	
	- при выборочных рубках	0,25 га	
	На лесосеках сплошных рубок площадью более 10 га для создания межсезонных запасов древесины общая площадь погрузочных пунктов, производственных и бытовых площадок:		
	- без повреждения почвы	не более 15% от площади лесосеки	
	- с повреждением почвы	не более 3% от площади лесосеки	
	На лесосеках сплошных рубок с последующим искусственным лесовосстановлением	общая площадь погрузочных пунктов, производственных и бытовых площадок не ограничена	
10.	Общая площадь трасс волоков и дорог (в % от площади лесосеки):		
	- при сплошных рубках	не более 20%	
	- при выборочных рубках	не более 15%	
	- при сплошных рубках с применением многооперационной техники	допускается увеличение площади под волоками до 30%	
	- в равнинных лесах, при сплошных рубках без сохранения подроста в условиях типов леса, где минерализация поверхности почвы имеет положительное значение для лесовосстановления	площадь волоков и дорог не ограничивается	
	На лесосеках сплошных рубок с последующим искусственным лесовосстановлением	площадь трасс волоков и дорог не ограничивается	
11.	Ширина трасс волоков для самоходных канатных установок, м	не более 10	

Рубки лесных насаждений осуществляются в форме выборочных рубок или сплошных рубок.

Выборочными рубками являются рубки, при которых на соответствующих землях или земельных участках вырубается часть деревьев и кустарников (часть 2 статьи 17 Лесного кодекса Российской Федерации).

Сплошными рубками признаются рубки, при которых на соответствующих землях или земельных участках вырубаются лесные насаждения с сохранением для воспроизводства лесов отдельных деревьев и кустарников или групп деревьев и кустарников (часть 3 статьи 17 Лесного кодекса Российской Федерации).

Выборочные рубки.

Выборочные рубки спелых, перестойных лесных насаждений проводятся с интенсивностью, обеспечивающей формирование устойчивых лесных насаждений из второго яруса и подроста главных (целевых) пород. В этом случае проводится рубка части спелых и перестойных деревьев с сохранением второго яруса и подроста.

Ко второму ярусу относится часть деревьев древостоя, высота которых составляет от 0,5 до 0,8 высоты первого яруса. Отставшие в росте (старые) деревья первого яруса не относятся ко второму ярусу и подросту.

В лесах Усть-Кутского лесничества правилами заготовки древесины допускается проведение добровольно-выборочных и группово-выборочных рубок.

При добровольно-выборочных рубках равномерно по площади вырубаются в первую очередь поврежденные, перестойные, спелые с замедленным ростом деревья, при условии обеспечения воспроизводства древесных пород, сохранения защитных и средообразующих свойств леса. Полнота древостоя после проведения данного вида выборочных рубок лесных насаждений не должна быть ниже 0,5.

Группово-выборочные рубки ведутся в лесных насаждениях с группово-разновозрастной структурой, при которых вырубаются перестойные и спелые деревья, группами в соответствии с их размещением по площади лесосеки. Площадь вырубаемых групп составляет от 0,01 до 0,5 гектара.

Период повторяемости при выборочных рубках составляет 30 лет.

В насаждениях с полнотой 0,3 – 0,5 в защитных лесах выборочные рубки деревьев, достигших возраста спелости, не планируются. Они станут возможны только после формирования второго яруса с полнотой не ниже 0,5 за счёт сохранённого подроста или предварительного искусственного возобновления.

Сроки примыкания лесосек при выборочных рубках спелых, перестойных лесных насаждений не устанавливаются.

В случае примыкания лесосек выборочных рубок спелых, перестойных лесных насаждений интенсивностью 30 процентов и более к лесосекам сплошных рубок спелых, перестойных лесных насаждений сроки примыкания устанавливаются такие же, как и для сплошных рубок спелых, перестойных лесных насаждений.

Сплошные рубки.

К сплошным рубкам спелых, перестойных лесных насаждений относятся виды рубок: с предварительным лесовосстановлением (появление нового молодого поколения леса под пологом существующего древостоя) и с последующим лесовосстановлением (образование нового поколения леса после рубки спелого древостоя).

При проведении сплошных рубок спелых, перестойных лесных насаждений обязательным условием является обеспечение лесовосстановления способами, предусмотренными Правилами лесовосстановления, утвержденными приказом Минприроды России от 29 июня 2016 г. № 375.

Сплошные рубки спелых, перестойных лесных насаждений осуществляются с соблюдением параметров организационно-технических элементов рубок, к которым относятся: площадь и ширина лесосек, количество зарубов, направление рубки, направление лесосеки, сроки и способы примыкания лесосек.

Лесосеки сплошных рубок одного года рубки (зарубы) размещаются в установленном порядке на определенном расстоянии друг от друга в зависимости от ширины лесосеки и других условий. Количество зарубов устанавливается в расчете на 1 км. Между зарубами оставляются участки леса, шириной, кратной ширине лесосеки, установленной для этих насаждений.

Направление рубки характеризуется направлением, в котором каждая последующая лесосека примыкает к предыдущей лесосеке.

Размещение лесосек при проведении сплошных рубок осуществляется длинной стороной лесосеки перпендикулярно направлению преобладающих ветров.

Направление рубки в равнинных лесах устанавливается против преобладающих ветров.

В горных лесах направление рубки устанавливается вниз по склону, а рубка в пределах лесосеки ведется вверх по склону.

При трелевке (транспортировке) древесины канатными установками и летательными аппаратами допускается размещение лесосек длинной стороной вдоль склона с направлением рубки против преобладающих ветров.

В лесах, произрастающих в поймах рек, направление рубки устанавливается противоположным направлению течения реки.

Размещение лесосек в квартале или на лесном участке, отводимых в рубку в разные годы (примыкание), осуществляется с учетом срока (числа лет), по истечении которого проводится рубка на непосредственно примыкающей лесосеке.

Размещение лесосек в смежных кварталах (через просеку) в один год заготовки должно производиться с соблюдением организационно-технических параметров по ширине, длине лесосеки, и количеству зарубов. В случае, если размещение лесосек в смежных кварталах происходит в разные годы, то их размещение через просеку должно производиться с соблюдением установленных сроков примыкания, как по длинной, так и по короткой стороне лесосек.

Во всех лесах устанавливается непосредственное примыкание лесосек при сплошных рубках, как по короткой, так и по длинной стороне, а в лесах, произрастающих в поймах рек, - чересполосное примыкание лесосек.

При непосредственном примыкании очередная лесосека вырубается с учетом срока примыкания следом за предыдущей лесосекой.

При чересполосном примыкании очередная лесосека размещается через полосу леса шириной, равной предельной ширине лесосек.

Срок примыкания лесосек при сплошных рубках устанавливается, не считая года рубки, с учетом периодичности плодоношения древесных пород, обеспечения их успешного естественного восстановления лесов или условий создания лесных культур, сохранения экологических свойств лесов.

При искусственном восстановлении лесов на лесосеке или при сохранении подроста хозяйственно ценных пород допускается установление срока примыкания по любой стороне лесосеки не менее двух лет.

Лесотаксационные выделы, не превышающие по площади допустимые размеры лесосек, назначаются в рубку полностью, независимо от их фактической ширины, если они не примыкают к другим выделам со спелыми древостоями. Мелкие смежные лесотаксационные выделы могут объединяться в одну лесосеку в пределах установленных максимальных размеров лесосек.

Лесотаксационные выделы, расположенные среди неспелых лесных насаждений, превышающие установленные размеры лесосек менее чем в 1,5 раза, назначаются в рубку полностью.

В целях обеспечения рационального использования лесов, восстановления и поддержания естественной структуры лесных насаждений, утрачивающих свои средообразующие, водоохранные, санитарно-гигиенические, оздоровительные и иные полезные функции (перестойные и спелые осинники, тополевники и другие лесные насаждения вегетативного происхождения многократных генераций, а также погибшие насаждения, требующие по своему состоянию назначения сплошной санитарной рубки), - на лесных участках, предоставленных для заготовки древесины на правах аренды или постоянного (бессрочного) пользования, площади отдельных лесосек при сплошных рубках могут быть увеличены, но не более чем в 1,5 раза.

При заготовке древесины не допускается проведение рубок спелых, перестойных лесных насаждений с долей кедра три и более единицы в породном составе древостоя лесных насаждений.

При заготовке древесины в целях повышения биоразнообразия лесов на лесосеках могут сохраняться отдельные деревья в любом ярусе и их группы (старовозрастные деревья, деревья с дуплами, гнездами птиц, а также потенциально пригодные для гнездования и мест укрытия мелких животных).

В целях заготовки древесины проводится отвод части площади лесного участка, предназначенного в рубку (далее - лесосека), а также таксация лесосеки, при которой определяются количественные и качественные характеристики лесных насаждений и объем древесины, подлежащей заготовке.

При отводе лесосек устанавливаются и обозначаются на местности границы лесосек, отбираются и отмечаются деревья, предназначенные для рубки при проведении выборочных рубок.

В углу лесосеки, к которому произведена ее инструментальная привязка к квартальным просекам, таксационным визирам или другим постоянным ориентирам, устанавливается столб диаметром не менее 12 см и высотой над землей 1,3 м. На столбе делается надпись с указанием номера квартала и выдела (выделов), формы рубки лесных насаждений (сплошная рубка, выборочная рубка), года, на который запланирована рубка, номера лесосеки и ее эксплуатационная площадь в гектарах.

Для фиксации остальных углов лесосеки могут устанавливаться столбы произвольного диаметра без надписей или использоваться растущие деревья, на которых делаются соответствующие отметки (яркая лента, скотч, краска, затески).

Разработка лесосек без установления и обозначения на местности границы лесосек допускается при заготовке гражданами для собственных нужд в целях отопления сухостойной, ветровальной и буреломной древесины и очистке лесов от захламления. При этом на деревьях, подлежащих рубке, делаются отметки (яркая лента, скотч, краска, затески).

Отвод лесосек при всех формах рубок осуществляется в пределах лесного квартала.

Лесотаксационные выделы отводятся в рубку полностью, если площадь их не превышает предельные размеры лесосек, установленные, упомянутыми выше Правилами.

При рубке спелых, перестойных насаждений в эксплуатационых лесах в лесосеку могут включаться выделы приспевающих древостоев общей площадью менее 3 га.

В эксплуатационную площадь лесосек сплошных рубок при их отводе не включаются:

а) нелесные и не покрытые лесной растительностью лесные земли (болота, вырубки, прогалины и т.п.) независимо от их величины;

б) выделенные семенные куртины и полосы;

в) расположенные среди спелых древостоев участки молодняков, средневозрастных насаждений;

г) участки приспевающих лесных насаждений, находящиеся внутри выделов спелых и перестойных древостоев, площадью более 3 га;

д) участки природных объектов, имеющих природоохранное значение;

е) объекты биоразнообразия площадью более 0,1 га.

Допускается выделение неэксплуатационных участков по указанным критериям одновременно с осуществлением лесосечных работ в случаях, если они не были выделены при отводе лесосек. При этом в технологическую карту лесосечных работ вносятся соответствующие изменения.

Рубки ухода за лесами

Параметры использования лесов для заготовки древесины в средневозрастных и приспевающих насаждениях приведены в «Правилах ухода за лесами», утвержденных приказом МПР России от 16.07.2007 г. № 185.

Показатели рубок ухода по каждой породе с указанием типов условий местопроизрастания, групп насаждений по составу до ухода, классов бонитетов, минимальной сомкнутости полога после ухода, проценту выборки по числу деревьев или массе приведены в таблице 2.1.2.2.

В зависимости от возраста лесных насаждений при уходе за лесами осуществляются следующие виды рубок лесных насаждений для заготовки древесины:

– прореживания, направленные на создание благоприятных условий для правильного формирования ствола и кроны деревьев;

– проходные рубки, направленные на создание благоприятных условий для увеличения прироста деревьев.

Таблица 2.1.5.1.2
Возрастные периоды проведения различных видов рубок ухода за лесом для заготовки древесины

Виды рубок ухода за лесом	Возраст лесных насаждений по преобладающим древесным породам, лет			
	сосна и лиственница	кедр	ель и пихта	береза и осина
Прореживания	41-60	41-80	41-60	21-40
Проходные рубки	более 60	более 80	более 60	более 40

Проведение рубок ухода заканчивается в хвойных насаждениях за 20 лет до установленного возраста рубки спелых насаждений, а в мягколиственных – за 10 лет.

Прореживания и проходные рубки носят преимущественно экономический характер, так как направлены на повышение производительности и продуктивности лесов с целью увеличения количества и качества древесины.

При проведении всех видов рубок ухода необходимо решать комплекс задач по формированию, воспитанию и омоложению насаждений с целью создания высокоустойчивых и долговечных древостоев, усиливая в каждом конкретном случае те или иные целевые функции. Так, например, в местах интенсивной посещаемости (участки леса вдоль дорог, троп, в местах массового отдыха) проходные рубки рекомендуется проводить как ландшафтные рубки. Рубки ухода в лесах рекреационного назначения должны проводиться с учётом состояния конкретных насаждений.

Рубки ухода в защитных полосах лесов, расположенных вдоль железнодорожных путей и автомобильных дорог, направлены на повышение свойств лесных насаждений по снегопоглощению, снижению скорости ветра, почвоукреплению. Интенсивность рубок должна быть слабой, полнота не должна снижаться ниже 0,7. Разрубка технологических коридоров не должна производиться в опушке леса шириной 25-30 метров, примыкающей к дороге.

В эксплуатационных лесах мероприятия по уходу за лесами направлены на достижение целей устойчивого, максимально эффективного получения высококачественной древесины и других лесных ресурсов, продуктов их переработки с обеспечением сохранения полезных функций лесов.

Целями рубок ухода за лесом являются: улучшение породного состава лесных насаждений; повышение качества и устойчивости лесных насаждений; сохранение и усиление защитных, водоохранных, санитарно-гигиенических и других полезных свойств леса, сокращение сроков выращивания технически спелой древесины; рациональное использование ресурсов древесины.

При проведении всех видов рубок ухода за лесом обеспечивается улучшение санитарного состояния лесных насаждений путем рубки усохших, поврежденных и ослабленных деревьев.

При проведении рубок ухода за лесом применяется хозяйственно-биологическая классификация деревьев, согласно которой все деревья по их хозяйственно-биологическим признакам распределяются на три категории: I - лучшие, II - вспомогательные, III - нежелательные.

1. Лучшие деревья должны быть здоровыми, иметь прямые, полнодревесные, достаточно очищенные от сучьев стволы, хорошо сформированные кроны, хорошее укоренение и предпочтительно семенное происхождение и отбираются преимущественно из деревьев главной породы. В сложных лесных насаждениях такие деревья могут находиться в любом ярусе древостоя.

2. К вспомогательным относятся деревья, способствующие очищению лучших деревьев от сучьев, формированию их стволов и крон, выполняющие почвозащитные и почвоулучшающие функции. Вспомогательные деревья могут находиться в любой части полога лесных насаждений, но преимущественно во втором ярусе.

3. К нежелательным деревьям (подлежащим рубке) относятся:

а) мешающие росту и формированию крон отобранных лучших и вспомогательных деревьев (охлестывающие их, затеняющие, мешающие нормальному развитию крон и т.д.);

б) деревья неудовлетворительного состояния (сухостойные, буреломные, снеголомные, отмирающие, поврежденные вредными организмами, животными и иными воздействиями);

в) деревья с неудовлетворительным качеством ствола и кроны (искривленные, с сучками-пасынками, с сильно разросшейся, низко опущенной кроной и большим сбегом ствола, если эти деревья не играют полезной роли в насаждении и их вырубка не ведет к образованию прогалин).

Деревья, подлежащие рубке, могут находиться во всех частях полога лесного насаждения.

Нормативы и параметры реконструкции малоценных лесных насаждений

Реконструкция малоценных лесных насаждений (включая рубки реконструкции) относится к иным мероприятиям по уходу за лесами.

Реконструкция малоценных лесных насаждений представляет собой комплекс мероприятий (рубки реконструкции, создание лесных культур, другие мероприятия), направленных на коренное преобразование в течение одного класса возраста лесных насаждений путем полной или частичной замены.

Малоценными являются насаждения, не отвечающие экономическим, экологическим целям и не имеющие в своем составе деревьев хозяйственно-ценных пород в количестве, достаточном для формирования рубками ухода (в т.ч. и с содействием естественному лесовозобновлению) ценных насаждений, соответствующих данным лесорастительным условиям и целевому назначению участка леса.

В эксплуатационных лесах реконструкция проводится с целью замены малопроизводительных и низкокачественных древостоев (низкополнотных, неудовлетворительного состава, низкотоварных и т.п.) древостоями хозяйственно-ценных пород.

В защитных лесах реконструкция проводится с целью замены лесных насаждений, утрачивающих свои средообразующие, водоохранные, санитарно-гигиенические, оздоровительные и иные полезные функции, на лесные насаждения, обеспечивающие сохранение целевого назначения защитных лесов и выполняемых ими полезных функций.

Реконструкция осуществляется путем сплошной или частичной вырубки малоценного древостоя (рубка реконструкции) за один или несколько приемов с последующим лесовосстановлением различными способами.

Нормативы рубок реконструкции (ширина и площадь лесосек, срок примыкания лесосек) в средневозрастных, приспевающих, спелых и перестойных малоценных лесных насаждениях устанавливаются в соответствии с нормативами заготовки древесины *для сплошных рубок главного пользования* (так сказано в Правилах ухода за лесами; правильнее – *для сплошных рубок спелых и перестойных*) лесных насаждений мягколиственных древесных пород. Подробная информация о нормативах рубок реконструкции приведена в таблице 2.1.5.1.1. «Параметры заготовки древесины» - пункты 4-6.

При проведении реконструкции молодняков площадь лесных участков, на которых проводятся рубки реконструкции, не ограничивается, лесовосстановительные мероприятия должны быть проведены в течение одного года после рубки реконструкции.

При реконструкции малоценных лесных насаждений в защитных лесах предельные размеры участков одноприемной реконструкции не должны превышать 5 гектаров, при двух-трех приемной реконструкции - 10 гектаров.

Проведение каждой последующей рубки реконструкции на соседних участках допускается только после того, как на примыкающих к нему участках получен сомкнутый ценный молодняк, соответствующий требованиям к лесовосстановлению.

Лесотаксационные выделы малоценных насаждений, превышающие по площади установленные предельно допустимые размеры менее чем в 1,5 раза, расположенные среди ценных, могут назначаться в реконструкцию полностью, если это не ведет к отрицательным экологическим и иным последствиям. При необходимости реконструкции насаждений больших выделов или групп из нескольких выделов, занимающих большую площадь, допускается закладка двух и более участков реконструкции на расстоянии, превышающем в любом направлении ширину участка реконструкции не менее чем в два-три раза.

В горных лесах нормативы реконструкции малоценных насаждений устанавливаются с учетом их особенностей по лесным районам и дифференцированно в зависимости от крутизны склонов и их экспозиции, а также почвенных и других условий на склонах до 20 градусов должна быть в 1,5 раза, а на склонах более 20 градусов - в два раза меньше, чем в равнинных лесах соответствующих лесных районов.

На территории Усть-Кутского лесничества реконструкция малоценных лесных насаждений на период действия настоящего лесохозяйственного регламента не планируется.

2.1.5.2. Методы лесовосстановления

При проведении рубок лесных насаждений полежит сохранению жизнеспособный подрост главных (целевых) пород (сосны, кедра, лиственницы, ели, пихты и других) в соответствующих им лесорастительных условиях.

Осуществление сплошных рубок на лесных участках, предоставленных для заготовки древесины, допускается только при условии воспроизводства лесов на указанных лесных участках (часть 5 статьи 17 Лесного кодекса Российской Федерации).

Меры по сохранению подроста лесных насаждений ценных лесных древесных пород осуществляются одновременно с проведением рубок лесных насаждений. Рубка в таких случаях проводится преимущественно в зимнее время по снежному покрову с применением технологий, позволяющих обеспечить сохранение от уничтожения и повреждения подроста и молодняка ценных лесных древесных пород в количестве, определенном при отводе лесосек. После проведения рубок проводится уход за сохраненным подростом и молодняком лесных древесных пород путем их освобождения от завалов порубочными остатками, вырубки сломанных и поврежденных экземпляров.

Сохранению подлежит жизнеспособный подрост и молодняк главных лесных древесных пород в соответствующих им природно-климатических условиях.

Для защиты подроста главных лесных древесных пород от неблагоприятных факторов среды на вырубках, более успешного роста и формирования лесных насаждений нужного состава полностью или частично сохраняется подрост сопутствующих лесных древесных пород и кустарниковые породы.

Подрост кедра подлежит учёту и сохранению как главная лесная древесная порода порода при всех способах способах рубок, независимо от количества и характера его размещения по площади лесосеки и состава лесного насаждения до рубки.

Жизнеспособные подрост и молодняк лесных насаждений хвойных пород характеризуются следующими признаками: густая хвоя, зеленая или темно-зеленая окраска хвои, заметно выраженная мутовчатость, островершинная или конусообразная симметричная густая или средней густоты крона протяженностью не менее 1/3 высоты ствола в группах и 1/2 высоты ствола – при одиночном размещении, прирост по высоте за последние 3–5 лет не утрачен, прирост вершинного побега не менее прироста боковых ветвей верхней половины кроны, прямые неповрежденные стволики, гладкая или мелкочешуйчатая кора без лишайников.

Растущий на валежной древесине подрост и молодняк лесных насаждений хвойных пород относится по указанным признакам к жизнеспособному в том случае, если валежная древесина разложилась, а корни подроста проникли в минеральную часть почвы.

В сосняках, произрастающих на супесчаных почвах, подрост еловых лесных насаждений сохраняется при условии, если еловое насаждение не будет снижать качества и продуктивности древостоя. При восстановлении сосновых и еловых лесных насаждений подрост в необходимых случаях сохраняется на вырубке для защиты почвы и формирования, устойчивых и высокопроизводительных сосново-еловых лесных насаждений.

Пораженный вредными организмами, слаборазвитый и поврежденный при рубке леса подрост по окончании лесосечных работ должен быть срублен.

При проведении сплошных рубок спелых, перестойных лесных насаждений с предварительным лесовосстановлением должно обеспечиваться сохранение подроста лесных насаждений целевых пород на площадях, не занятых погрузочными пунктами, трассами магистральных и пасечных волоков, дорогами, производственными и бытовыми площадками, в соответствии с Правилами лесовосстановления, утвержденными приказом Минприроды России от 29 июня 2016 г. № 375.

При проведении выборочных рубок спелых, перестойных лесных насаждений должно обеспечиваться сохранение подроста лесных насаждений целевых пород на площадях, не занятых погрузочными пунктами, трассами магистральных и пасечных волоков, дорогами, производственными и бытовыми площадками, в количестве не менее 70 процентов (для горных лесов - 60 процентов).

На лесосеках, на которых осуществляются сплошные рубки спелых и перестойных лесных насаждений при содействии естественному восстановлению лесов, сохраняются выделенные при отводе лесосек источники обсеменения, к которым относятся единичные семенники, семенные группы, куртины, полосы, а также стены леса, если в них есть семенные деревья. Источники обсеменения должны размещаться по площади лесосеки равномерно.

Количество оставляемых единичных семенников должно быть не менее 20 штук на гектаре.

Семенные группы и куртины оставляют, в первую очередь, за счет участков средневозрастных и приспевающих древостоев главных пород с небольшой примесью лиственных, расположенных на возвышенных участках лесосеки.

Семенные куртины и полосы оставляют за счет участков древостоев пород, слабоустойчивых к ветровалу (ель, пихта), расположенных на участках с влажными слабодренированными почвами. Ширина семенных куртин и полос для сохранения их устойчивости должна составлять не менее 30 м.

Расстояние между группами семенников, семенными полосами и куртинами должно составлять не более 100 м.

В лиственных лесах в качестве источников обсеменения оставляются имеющиеся в составе хвойные породы.

При отборе и учете семенников для их отграничения у выбранных деревьев вокруг ствола на высоте 1,3 м производится соскабливание поверхностного слоя коры или отметка иным способом (яркая лента, скотч, краска).

Отграничение семенных групп, куртин и полос производится с помощью отметки (яркая лента, скотч, краска, затески) граничных деревьев, не входящих в лесосеку.

В защитных лесах после проведения сплошных рубок лесных насаждений, утрачивающих свои средообразующие, водоохранные, санитарно-гигиенические, оздоровительные и иные полезные функции (перестойные и спелые осинники, тополевники и другие лесные насаждения вегетативного происхождения многократных генераций, а также погибшие насаждения, требующие по своему состоянию назначения сплошной санитарной рубки), проводится искусственное возобновление лесов путем закладки лесных культур хозяйственно ценных пород в течение двух лет после рубки.

На лесных участках, предоставленных в аренду для заготовки древесины, лесовосстановление осуществляется арендаторами этих лесных участков. Невыполнение арендаторами требований лесохозяйственного регламента и проекта освоения лесов, Правил заготовки древесины в части воспроизводства лесов является основанием для прекращения пользования лесными участками.

Способы и методы лесовосстановления не покрытых лесом земель изложены в разделе 2.17.3.

2.1.5.3. Сроки использования лесов для заготовки древесины и другие сведения

Заготовка древесины осуществляется в пределах расчетной лесосеки на принципах обеспечения многоцелевого, рационального, непрерывного, неистощительного использования лесов для удовлетворения потребностей общества в лесах и лесных ресурсах.

Заготовка древесины представляет собой предпринимательскую деятельность, связанную с рубкой лесных насаждений, а также с вывозом из леса древесины (часть 1 статьи 29 Лесного кодекса Российской Федерации).

Граждане, юридические лица осуществляют заготовку древесины на основании договоров аренды лесных участков (часть 8 статьи 29 Лесного кодекса Российской Федерации).

Договор аренды лесного участка, находящегося в государственной или муниципальной собственности, заключается на срок от десяти до сорока девяти лет.

В случае, если федеральными законами допускается осуществление заготовки древесины федеральными государственными учреждениями, лесные участки, находящиеся в государственной собственности, могут предоставляться этим учреждениям для указанной цели в постоянное (бессрочное) пользование (часть 1 статьи 29.1 Лесного кодекса Российской Федерации).

В исключительных случаях, предусмотренных законами субъектов Российской Федерации, допускается осуществление заготовки древесины для обеспечения государственных нужд или муниципальных нужд на основании договоров купли-продажи лесных насаждений (часть 2 статьи 29.1 Лесного кодекса Российской Федерации).

При осуществлении мероприятий, предусмотренных статьей 19 Лесного кодекса Российской Федерации, заготовка соответствующей древесины осуществляется на основании договора купли-продажи лесных насаждений или указанного в части 5 статьи 19 Лесного кодекса Российской Федерации контракта (часть 3 статьи 29.1 Лесного кодекса Российской Федерации).

В лесничествах, лесопарках, расположенных на землях лесного фонда, допускается осуществление заготовки древесины юридическими лицами и индивидуальными предпринимателями, относящимися в соответствии с Федеральным законом от 24 июля 2007 г. № 209-ФЗ «О развитии малого и среднего предпринимательства в Российской Федерации» к субъектам малого и среднего предпринимательства, на основании договоров купли-продажи лесных насаждений (часть 4 статьи 29.1 Лесного кодекса Российской Федерации).

Заготовка древесины осуществляется в соответствии с Правилами, лесным планом субъекта Российской Федерации, лесохозяйственным регламентом лесничества, лесопарка, а также проектом освоения лесов и лесной декларацией (за исключением случаев заготовки древесины на основании договора купли-продажи лесных насаждений или указанного в части 5 статьи 19 Лесного кодекса Российской Федерации контракта).

Граждане вправе заготавливать древесину для целей отопления, возведения строений и иных собственных нужд (часть 1 статьи 30 Лесного кодекса Российской Федерации).

В местах традиционного проживания и хозяйственной деятельности лиц, относящихся к коренным малочисленным народам Севера, Сибири и Дальнего Востока Российской Федерации и ведущих традиционный образ жизни, эти лица имеют право бесплатно осуществлять заготовку древесины для собственных нужд, исходя из установленных нормативов, установленных законами субъектов Российской Федерации (часть 2 статьи 30 Лесного кодекса Российской Федерации).

Граждане осуществляют заготовку древесины для собственных нужд на основании договоров купли-продажи лесных насаждений (часть 4 статьи 30 Лесного кодекса Российской Федерации).

Порядок и нормативы заготовки гражданами древесины для собственных нужд устанавливаются законами субъектов Российской Федерации, а порядок и нормативы заготовки гражданами древесины для собственных нужд, осуществляемой на землях особо охраняемых природных территорий федерального значения, - федеральным органом исполнительной власти, в ведении которого находятся особо охраняемые природные территории (часть 5 статьи 30 Лесного кодекса Российской Федерации.

Граждане, юридические лица в целях заготовки древесины вправе осуществлять строительство лесных дорог, лесных складов, других строений и сооружений за исключением случаев, предусмотренных частями 2 - 4 статьи 29.1 и частью 3 статьи 30 Лесного кодекса Российской Федерации.

Без проведения торгов договоры аренды лесных участков, находящихся в государственной или муниципальной собственности, заключаются в случае реализации приоритетных инвестиционных проектов в области освоения лесов в целях заготовки древесины и в случае заготовки древесины на лесных участках, предоставленных юридическим лицам или индивидуальным предпринимателям в соответствии со статьями 43 - 46 Лесного кодекса Российской Федерации (часть 3 статьи 74 Лесного кодекса Российской Федерации.

Заготовка древесины осуществляется в пределах расчетной лесосеки лесничества, лесопарка по видам целевого назначения лесов, хозяйствам и преобладающим породам.

Лица, использующие леса для заготовки древесины на основании договора аренды лесного участка или права постоянного (бессрочного) пользования лесным участком, используют дополнительный объем древесины в текущем году за счет недоиспользованного установленного объема изъятия древесины по лесному участку за предыдущие три года при условии полного использования установленного на текущий год объема изъятия древесины по договору аренды или проекту освоения лесов (при предоставлении лесного участка на праве постоянного (бессрочного) пользования).

Недоиспользованный объем древесины определяется как разница между установленным допустимым объемом изъятия древесины по договору аренды лесного участка или по проекту освоения лесов и объемом фактически заготовленной древесины за соответствующий год.

При этом суммарный объем заготовки древесины в лесничестве, лесопарке не должен превышать расчетную лесосеку, установленную для соответствующего лесничества, лесопарка.

Объем древесины, заготовленной при ликвидации чрезвычайных ситуаций в лесах, возникших вследствие лесных пожаров, и последствий этих чрезвычайных ситуаций, а также при ликвидации очагов вредных организмов в расчетную лесосеку не включается (часть 5 статьи 53.7 и часть 3 статьи 60.8 Лесного кодекса Российской Федерации).

Рубка лесных насаждений, трелевка, частичная переработка, хранение, вывоз заготовленной древесины осуществляются лицом, использующим лесной участок в целях заготовки древесины, в течение 12 месяцев с даты начала декларируемого периода согласно лесной декларации. В случае заготовки древесины на основании договора купли-продажи лесных насаждений или контракта, указанного в части 5 статьи 19 Лесного кодекса Российской Федерации, рубка лесных насаждений, трелевка, частичная переработка, хранение, вывоз осуществляются в течение срока, установленного договором или контрактом соответственно.

Увеличение сроков рубки лесных насаждений, трелевки, частичной переработки, хранения, вывоза древесины, указанных в настоящем пункте, допускаются в случае возникновения неблагоприятных погодных условий, исключающих своевременное исполнение данных требований.

Срок рубки лесных насаждений, трелевки, частичной переработки, хранения, вывоза древесины может быть увеличен не более чем на 12 месяцев уполномоченным органом по письменному заявлению лица, использующего леса.

Разрешение на изменение сроков рубки лесных насаждений, трелевки, частичной переработки, хранения, вывоза древесины выдается в письменном виде с указанием местонахождения лесосеки (участковое лесничество, номер лесного квартала, номер лесотаксационного выдела, номер лесосеки), площади лесосеки, объема древесины и вновь установленного (продленного) срока (даты) рубки лесных насаждений, трелевки, частичной переработки, хранения, вывозки древесины.

При выполнении лесосечных работ должны соблюдаться условия договора аренды лесного участка, договора-купли-продажи лесных насаждений, контракта, указанного в части 5 статьи 19 Лесного кодекса Российской Федерации, права постоянного (бессрочного) пользования, проекта освоения лесов, лесной декларации, технологической карты лесосечных работ, требования лесного законодательства, нормативных правовых актов, регулирующих лесные отношения.

Очистка мест рубок от порубочных остатков проводится одновременно с рубкой лесных насаждений и трелевкой древесины. После проведения указанных работ допускается доочистка лесосек.

Очистка мест рубок осуществляется следующими способами:

укладкой порубочных остатков на волоки с целью их укрепления и предохранения почвы от сильного уплотнения и повреждения при трелевке;

сбором порубочных остатков в кучи и валы с последующим сжиганием их в пожаробезопасный период;.

сбором порубочных остатков в кучи и валы с оставлением их на месте для перегнивания и для подкормки диких животных в зимний период;

разбрасыванием измельченных порубочных остатков в целях улучшения лесорастительных условий;

укладкой и оставлением на перегнивание на месте рубки;

вывозом порубочных остатков в места их дальнейшей переработки.

Указанные способы очистки мест рубок при необходимости могут применяться комбинированно.

Очистка лесосек сплошных рубок с последующим искусственным лесовосстановлением должна производиться способами, обеспечивающими создание условий для проведения всего комплекса лесовосстановительных работ (подготовка участка и обработка почвы, посадка или посев лесных культур, агротехнические уходы), а также ухода за молодняками.

Очистка лесосек сплошных рубок с наличием подроста ценных пород осуществляется способами, обеспечивающими его сохранность. В весенний, летний и осенний периоды в большинстве случаев порубочные остатки целесообразно укладывать на волоках, а оставшиеся окучивать в местах, где нет подроста. В зимний период, кроме того, возможно сжигание порубочных остатков небольшими кучами в местах без подроста.

Сжигание порубочных остатков сплошным палом не допускается.

При трелевке деревьев с кронами сжигание порубочных остатков должно производиться по мере их накопления на специально подготовленных площадках.

В горных условиях в целях предотвращения эрозионных процессов порубочные остатки укладываются на трелевочные волоки, а также в валы, располагаемые по горизонталям склонов с расстоянием между ними 8 - 10 метров.

Очистка лесосек от порубочных остатков осуществляется с соблюдением требований Правил пожарной безопасности в лесах.

Обязательному сжиганию подлежат порубочные остатки при проведении санитарных рубок в очагах вредных организмов, в которых они могут оказаться источником распространения инфекции или средой для ее сохранения и заселения вторичными вредными организмами, если порубочные остатки не вывозятся в места их дальнейшей переработки.

После завершения работ по заготовке древесины проводится осмотр лесосек, на которых закончена рубка лесных насаждений (далее осмотр лесосек).

Осмотр лесосек, расположенных на землях, находящихся в федеральной собственности, собственности субъектов Российской Федерации, муниципальной собственности, осуществляется соответственно органами государственной власти, органами местного самоуправления в пределах их полномочий, определенных в соответствии со статьями 81 - 84 Лесного кодекса Российской Федерации (далее - лица, осуществляющие осмотр лесосек).

Осмотр лесосек проводится в целях проверки соблюдения условий договора аренды лесного участка, права постоянного (бессрочного пользования), договора купли-продажи лесных насаждений, контракта, указанного в части 5 статьи 19 Лесного кодекса Российской Федерации, проекта освоения лесов, лесной декларации, технологической карты лесосечных работ, требований лесного законодательства, нормативных правовых актов, регулирующих лесные отношения, после завершения лесосечных работ.

В случае заготовки древесины на основании договора аренды лесного участка, права постоянного (бессрочного) пользования осмотр лесосек осуществляется в бесснежный период, но не позднее 6 месяцев со дня окончания выполнения лесосечных работ.

В случае заготовки древесины на основании договора купли-продажи лесных насаждений, контракта, указанного в части 5 статьи 19 Лесного кодекса Российской Федерации, осмотр лесосек осуществляется в бесснежный период, но не позднее 2 месяцев со дня окончания выполнения лесосечных работ.

Лицо, осуществляющее лесосечные работы, при осмотре лесосек представляет копии технологических карт лесосечных работ.

При проведении осмотра лесосек могут использоваться данные дистанционных мониторингов лесов и государственной инвентаризации лесов.

При осмотре лесосек, на которых осуществлены рубки ухода за лесами, дается оценка их качества (своевременность проведения этих рубок, интенсивность, правильность назначения деревьев в рубку) в соответствии с Правилами ухода за лесами, утвержденными приказом МПР России от 16 июля 2007 г. № 185 (зарегистрирован Министерством юстиции Российской Федерации 29 августа 2007 г. № 10069).

При осмотре лесосек устанавливается объем заготовленной древесины в случае заготовки древесины гражданами для собственных нужд, а также в случае расхождения объема фактически заготовленной древесины и объема, указанного в лесной декларации, договоре купли-продажи лесных насаждений, указанного в части 5 статьи 19 Лесного кодекса Российской Федерации контракта, в соответствии с Правилами учета древесины, утвержденными постановлением Правительства Российской Федерации от 26 декабря 2014 г. № 1525 (Собрание законодательства Российской Федерации, 2015, № 1, ст. 306).

По результатам осмотра лесосеки составляется акт осмотра лесосеки в соответствии с формой согласно приложению 3 к приказу Минприроды России от 27.06.2016 № 367 «Об утверждении Видов лесосечных работ, порядка и последовательности их проведения, Формы технологической карты лесосечных работ, Формы акта осмотра лесосеки и Порядка осмотра лесосеки» в двух экземплярах.

2.2. Нормативы, параметры и сроки разрешенного использования лесов для заготовки живицы

Заготовка живицы регламентируется ст. 31 ЛК РФ и приказом Рослесхоза от 24.01.2012 № 23 «Об утверждении правил заготовки живицы».

Сырьевую базу подсочки составляют спелые и перестойные сосновые насаждения I–IV классов бонитета в эксплуатационных лесах, предназначенные для заготовки древесины - таблица 2.2.1. Подсочка еловых, лиственничных и пихтовых насаждений не проектируется.

Таблица 2.2.1
Фонд подсочки леса

площадь, га

№ п/п	Показатели	Подсочка		
		целевое назначение лесов		
		защитные леса	эксплуатационные леса	итого
1.	Всего спелых и перестойных насаждений, пригодных для подсочки:	0	402439	402439
1.1.	Из них:			
	- не вовлечены в подсочку	0	402439	402439
	- нерентабельны для подсочки	-	-	-
2.	Ежегодный объем подсочки	0	84924	84924

Пригодными для подсочки являются здоровые, без значительных повреждений деревья сосны диаметром 20 см и выше. Здоровые стволы диаметром от 16 до 20 см могут отводиться в подсочку не ранее чем за 2 года до рубки.

Не допускается проведение подсочки:

- лесных насаждений в очагах вредных организмов до их ликвидации;

- лесных насаждений, поврежденных и ослабленных вследствие воздействия лесных пожаров, вредных организмов и других негативных факторов;

- лесных насаждений в лесах, где в соответствии с законодательством Российской Федерации не допускается проведение сплошных или выборочных рубок спелых и перестойных лесных насаждений в целях заготовки древесины;

- лесных насаждений, расположенных на постоянных лесосеменных участках, лесосеменных плантациях, генетических резерватах, а также плюсовых деревьев, семенников, семенных куртин и полос.

В подсочку могут передаваться:

- лесные насаждения с долей участия сосны в составе древостоя менее 40 процентов от общего запаса древесины лесного насаждения;

- сосновые насаждения IV класса бонитета на заболоченных почвах и V класса бонитета;

- сосновые редины;

- сосновые семенники, семенные полосы и куртины, выполнившие свое назначение;

- деревья сосны, назначенные в выборочную рубку;

- сосновые насаждения, занимающие площадь до 2 - 3 га.

При недостатке спелых и перестойных сосновых насаждений для обеспечения 10 - 15-летнего срока проведения подсочки допускается проведение подсочки приспевающих древостоев, которые к сроку окончания проведения подсочки достигнут возраста рубки, и предназначаются для рубки.

Параметры подсочки (пауза вздымки, шаг и глубина подновки, глубина желобка) в зависимости от вида подсочки, стимулятора указаны в таблице 2.2.2.

Таблица 2.2.2
Предельно допустимые значения паузы вздымки, шага подновки, глубины подновки и желобка на стволах деревьев сосны

Вид подсочки, стимулятор	Категория подсочки	Пауза вздымки (период времени между нанесением подновки на одной и той же карре), не менее, сутки	Шаг подновки (расстояние по вертикали между верхними или нижними гранями смежных подновок), не более, мм	Глубина подновки (размер подновки по радиусу ствола, определяемого толщиной срезанного слоя древесины), не более, мм	Глубина Желобка (вертикального среза на карре для стока живицы в специальное приспособление – приемник для сбора живицы), не более, мм
Обычная подсочка	I	2	15	6	8
	II-III	3	15	4	6
Подсочка со стимуляторами выхода живицы групп А и Б	I	3		4	6
	II-III	4	20	4	6

При проведении подсочки в сосновых насаждениях разрешается использовать стимуляторы выхода живицы, указанные в приложении № 3 к «Правилам заготовки живицы».

В течение одного сезона проведения подсочки не разрешается применять на одних и тех же деревьях различные стимуляторы выхода живицы.

Все стимуляторы выхода живицы применяются в виде водных растворов активных веществ и их смесей разной концентрации.

Стимуляторы выхода живицы должны применяться в строгом соответствии с инструкциями по их применению.

Не допускается уменьшение установленной общей ширины межкарровых ремней или увеличение ширины карр по отношению к параметрам, указанным в таблице 2.2.3.

Таблица 2.2.3
Количество карр на дереве и ширина межкарровых ремней в зависимости от диаметра деревьев

Диаметр ствола дерева в коре на высоте 1,3 м, в см	Категория проведения подсочки					
	1 категория		2 категория		3 категория	
	количество карр на стволе дерева, шт.	общая ширина межкарровых ремней, см	количество карр на стволе дерева, шт.	общая ширина межкарро вых ремней, см	количество карр на стволе дерева, шт.	общая ширина межкарровых ремней, см
20	1	20	1	30	-	-
24	1 - 2	20	1 - 2	30	-	-
28	1 - 2	20	1 - 2	30	1	28
32	1 - 2	20	1 - 2	32	1	32
36	1 - 2	20	1 - 2	36	1	36
40	1 - 2	24	1 - 2	40	1	40
44	2	24	2	44	1	44
48	2	24	2	48	1	48
52	2	30	2	52	1	52
56	2	30	2	56	1	56
60	2	30	2	60	1	60
Более 60	2 – 3	40	2 – 3	равна диаметру ствола дерева	2	равна 1/2 диаметра ствола дерева

В последний год перед рубкой сосновых насаждений допускается проведение подсочки с оставлением одного межкаррового ремня шириной не менее 10 см. Карры располагаются равномерно по окружности ствола дерева. Если разместить карры равномерно невозможно, минимальная ширина межкаррового ремня должна быть не менее 10 см. Межкарровые ремни должны закладываться только на здоровой части ствола дерева.

Сосновые лесные насаждения, назначенные в выборочные рубки, передаются в подсочку за 5 лет до первого приема рубки. Продолжительность проведения подсочки сосновых насаждений зависит от продолжительности периода между рубками, но не может превышать 15 лет.

В разновозрастных сосновых насаждениях, в которых предусматривается проведение выборочных рубок, подсочка может проводиться за 10 лет до проведения рубки. При этом должна проводиться подсочка только деревьев, подлежащих рубке в первый прием.

Сроки использования лесов для заготовки живицы

Срок проведения подсочки сосновых насаждений не должен превышать 15 лет.

В зависимости от продолжительности подсочки сосновых насаждений и срока поступления насаждений в рубку подсочка проводится по 3 категориям:

- по I категории - сосновых насаждений, поступающих в рубку через 1-3 года;
- по II категории - сосновых насаждений, поступающих в рубку через 4-10 лет;
- по III категории - сосновых насаждений, поступающих в рубку через 11-15 лет.

Продолжительность проведения подсочки по той или иной категории приведена в таблице 2.2.4.

Таблица 2.2.4
Продолжительность проведения подсочки сосновых насаждений в зависимости от категории подсочки

Срок подсочки, лет	Период подсочки, годы с начала эксплуатации	Продолжительность подсочки, лет	Категория подсочки
15	с 1-го по 5-й	5	III
	с 6-го по 12-й	7	II
	с 13-го по 15-й	3	I
10	с 1-го по 7-й	7	II
	с 8-го по 10-й	3	I

Заготовка живицы осуществляется на принципах обеспечения многоцелевого, рационального, непрерывного, неистощительного использования лесов для удовлетворения потребностей общества в лесах и лесных ресурсах.

Заготовка живицы представляет собой предпринимательскую деятельность, связанную с подсочкой хвойных лесных насаждений, хранением живицы и вывозом ее из леса.

Граждане, юридические лица осуществляют заготовку живицы на основании договоров аренды лесного участка.

Договор аренды лесного участка, находящегося в государственной или муниципальной собственности, с целью заготовки живицы заключается на срок от десяти до сорока девяти лет.

2.3. Нормативы и параметры разрешенного использования лесов для заготовки и сбора недревесных лесных ресурсов

К недревесным лесным ресурсам, заготовка и сбор которых осуществляются в соответствии с ЛК РФ, относятся пни, береста, кора деревьев и кустарников, хворост, веточный корм, еловая, пихтовая, сосновые лапы, ели или деревья других хвойных пород для новогодних праздников, мох, лесная подстилка, камыш, тростник и подобные лесные ресурсы.

В приведенном перечне названы основные лесные ресурсы, добываемые при осуществлении рассматриваемого вида использования лесов, но он не является исчерпывающим.

Термин «заготовка» применяется к недревесным лесным ресурсам, получаемым непосредственно от лесных насаждений (пни, луб, кора, береста, хворост, новогодние ели или деревья других хвойных пород, веники, веточный корм, еловая, пихтовая, сосновая лапы, другие ветви и иная древесная зелень).

Термин «сбор» используется применительно к недревесным лесным ресурсам, непосредственно не относящихся к лесным насаждениям (мох, лесная подстилка, камыш, тростник).

Заготовка и сбор недревесных лесных ресурсов осуществляются в соответствии с Правилами заготовки и сбора недревесных лесных ресурсов, утвержденными приказом Федерального агентства лесного хозяйства от 05.12.2011 № 512. Заготовка и сбор недревесных лесных ресурсов гражданами для собственных нужд регламентируются законом Иркутской области от 10.12.2007 № 118-оз (в ред. от 08.05.2009 г. № 21-оз) «О порядке заготовки и сбора гражданами недревесных лесных ресурсов для собственных нужд».

2.3.1. Нормативы (ежегодные допустимые объемы) и параметры использования лесов для заготовки недревесных лесных ресурсов по их видам

Таблица 2.3.1.1
Параметры использования лесов для заготовки недревесных лесных ресурсов

№ п/п	Вид недревесного лесного ресурса	Единица измерения	Ежегодный допустимый объем заготовки
1	2	3	4
1	Пни	т	заготовка не планируется
2	Береста	т	заготовка не планируется

№ п/п	Вид недревесного лесного ресурса	Единица измерения	Ежегодный допустимый объем заготовки
1	2	3	4
3	Кора деревьев и кустарников	т	заготовка не планируется
4	Хворост	т	заготовка не планируется
5	Веточный корм	т	заготовка не планируется
6	Еловая, пихтовая, сосновая лапы	т	заготовка не планируется
7	Заготовка веников, ветвей и кустарников лиственных пород для метел и плетения	тыс. шт.	100
8	Новогодние ели, или деревья других хвойных пород для новогодних праздников	тыс. шт.	50
9	Мох, лесная подстилка, камыш, тростник и подобные лесные ресурсы	т	заготовка не планируется

Существует классификация недревесных лесных ресурсов (Сударев и др. 1991), в основу которой положено подразделение ресурсов на 3 группы, различающихся местом образования (заготовки), способом учета (оценки) ресурса, характером использования.

Классификация этих ресурсов отражена в таблице 2.3.1.2, а их выход с 1000 м^3 заготовленной древесины - в таблице 2.3.1.3

Таблица 2.3.1.2
Классификация недревесных лесных ресурсов

Вид недревесных лесных ресурсов	Определение, ГОСТ, ОСТ, ТУ
Компоненты биомассы дерева (лесосечные отходы)	
Сучья	Отходящие от ствола одревесневшие боковые побеги дерева толщиной у основания более 3 см, ГОСТ 17462-84
Ветви	Отходящие от сучьев малоодревесневшие или неодревесневшие боковые побеги дерева толщиной у основания 3 см и менее, ГОСТ 17462-84
Древесная зелень	Хвоя, листья, почки и неодревесневшие побеги древесно-кустарниковой растительности, за исключением: крушины, сумаха ядовитого, волчьей ягоды, бузины черной, ракитника, ореха, бука, бересклета, дуба, лещины - толщиной у основания менее 1 см ГОСТ 21769-84
Кора ели, березы, прочих пород	Наружная часть ствола, сучьев, ветвей, покрывающая древесину, ГОСТ 17462-84
Пневая древесина сосны, прочих пород	Прикорневая часть и корни дерева, предназначенные для промышленной переработки и использования в качестве топлива, ГОСТ 17462-84
Хворост	Тонкие стволы деревьев толщиной в комле до 4 см, ТУ 463-8-766-79
Прочие лесные ресурсы	
Побеги ивы и других пород	Побеги древесно-кустарниковых пород, используемые для плетения, изготовления мебели (ТУ 56-44-86), заготовки дубильного корья (ГОСТ 6663-74) и т.п.
Новогодние елки	ТУ 56 РСФСР 41 - 81

Таблица 2.3.1.3
Удельный выход продукции недревесных лесных ресурсов с 1000 м^3 заготовленной древесины

Дополнительные НЛР, м^3	Нормативы в натуральном выражении, м^3		Первичная продукция	Норма расхода сырья на единицу продукции	Удельный выход продукции в натуральном выражении из ресурсов, %	
	образование отходов (потенциальные ресурсы)	пригодные к использованию (экономически доступные ресурсы)			потенциальных	экономически доступных
Сучья	110	24	Сырье технологическое, м^3	1,3	84,6	18,5
Ветви	90	20	Зелень древесная, т	2,7 – 3,3	30,0	6,7
Кора	100	70	Корье дубильное, т	2,1 – 3,6	39,2	24,8
Пни	30	15	Осмол пневой, т	5,4	5,6	2,8
Хворост	110	77	Хворост разных пород, м^3	1,1	100,0	

Заготовка пней (пневого осмола)

Заготовка пней (заготовка пневого осмола) разрешается в лесах любого целевого назначения, где она не может нанести ущерба насаждениям, подросту, несомкнувшимся лесным культурам.

Способ заготовки пневого осмола оговаривается в договоре аренды лесного участка.

Заготовка пневого осмола не допускается в противоэрозионных лесах, на берегозащитных, почвозащитных участках лесов, расположенных вдоль водных объектов, склонов оврагов, а также в молодняках с полнотой 0,8 - 1,0 и несомкнувшихся лесных культурах.

Следует засыпать и заравнивать ямы, оставленные после заготовки пней.

Осмолом пневым сосновым называется здоровая часть зрелого пня и корней сосны, используемая как сырье для получения смолистых веществ. После рубки деревьев пни начинают постепенно разрушаться. Процесс разрушения захватывает, прежде всего, те части пня, которые имеют наименьшую смолистость. Смолистые вещества придают древесине стойкость против гниения. Сначала отгнивают заболонь и мелкие корни. Процесс сгнивания малосмолистой части пня одновременно является процессом созревания пня с точки зрения его, будущего использования для заготовки пневого осмола.

Зрелость пня определяется на вид. Когда заболонная часть отгнила и легко отделяется от ядровой части, пень можно считать созревшим для его использования. Созревшие пни легко поддаются корчевке и очистке. Во время созревания пня происходит его обогащение смолистыми веществами; менее смолистые пни сгнивают полностью. Уже через 15 лет пень считается созревшим для заготовки осмола и в это время на лесосеке остается около 70% всех пней. Если заготовка ведется через 25 лет после рубки, то на бывшей лесосеке сохранится, лишь около 40% от первоначального количества пней. Остаются пни самые крупные и с наиболее высоким содержанием смолистых веществ.

В зависимости от времени пребывания пня в земле после рубки дерева, различают свежие (до 5 лет), приспевающие (5-10 лет) и спелые (более 10 лет) пни.

Процесс созревания соснового осмола зависит от почвенно-климатических и лесоводственных факторов и продолжается, как правило, до 10-15 лет. В южных районах созревание происходит быстрее, в северных – медленнее. На сухих почвах созревание происходит медленнее, чем в почвах с достаточной влажностью.

Дольше всего сохраняются на вырубке пни с большим ядром; количество таких пней зависит от характеристики срубленного древостоя.

Заготовка пневого осмола разрешается в лесах любого целевого назначения, где она не может нанести ущерба насаждениям, подросту или молодняку.

Способ заготовки пневого осмола (ручной, тракторный, взрывной и др.) оговаривается в договоре аренды.

Сырьевой базой для заготовки пневого осмола служат:

- невозобновившиеся сосновые вырубки со свежими и сухими почвами;
- хвойные и лиственные молодняки на сосновых вырубках в возрасте до 13 лет, I–IV классов бонитета, с полнотой 0,3–0,7 в хвойных и 0,3–0,8 в лиственных насаждениях, кроме особозащитных участков лесов;
- лесные культуры на сосновых вырубках в возрасте 4–5 лет с приживаемостью 40–50% (для несомкнувшихся культур) и в возрасте 6–12 лет с полнотой 0,4–0,6 при ширине междурядий более 2,5 м;
- сосновые лесосеки ревизионного периода I–IV классов бонитета.

Запасы пневого осмола определяют с использованием параметров, отражённых в таблице 2.3.1.4.

Таблица 2.3.1.4
Объемы сосновых пней по ступеням толщины стволов

Ступени толщины стволов, см	Диаметр пня в коре, см	Двойная толщина коры, см	Диаметр пня без коры, см	Диаметр ядра, см	Объем 1 пня в складочных, м^3	Количество пней в 1 складочном, м^3	Объем пня, (%) от объема ствола по разрядам высот		
							1	2	3
16	19	2,7	16,3	7,3	0,013	77	5,9	6,5	7
20	23,6	3,6	20	10,4	0,019	53	5,1	5,6	6
24	28,2	4,6	23,6	13,4	0,030	33	5,3	5,7	6,2
28	32,8	5,8	27	16,2	0,043	23	5,4	5,8	6,4
32	37,4	6,6	30,8	19,3	0,060	17	5,5	6	6,5
36	42	7,6	34,4	22,3	0,079	13	5,6	6,1	6,6
40	46,6	8,6	38	25,3	0,101	10	5,8	6,3	6,8
44	51,2	9,5	41,7	28,4	0,127	8	5,9	6,4	7
48	55,8	10,6	45,2	31,3	0,154	6	6	6,5	7,1
52	60,4	11,5	48,9	34,4	0,186	5	6,1	6,7	7,2
56	65	12,2	52,8	37,6	0,222	5	6,3	6,8	7,4
60	69,6	13,1	56,5	40,7	0,290	4	6,4	7	7,5

В соответствии с законом Иркутской области от 10.12.2007 г. № 118-оз (в ред. от 08.05.2009 г. № 21-оз) «О порядке заготовки и сбора гражданами недревесных лесных ресурсов для собственных нужд», заготовка (выкопка) пней осуществляется на вырубках, а также на лесных участках, подлежащих расчистке от лесных насаждений, - квартальных просеках, минерализованных полосах, противопожарных разрывах, трассах противопожарных и лесохозяйственных дорог и других площадях, где не требуется сохранения подроста и насаждений.

Заготовка бересты

Заготовка бересты допускается с растущих деревьев на отведенных в рубку лесных насаждениях за 1-2 года до рубки, на лесных участках, подлежащих расчистке (квартальные просеки, минерализованные полосы, противопожарные разрывы, трассы противопожарных и лесохозяйственных дорог и другие площади, где не требуется сохранение насаждений), а также со свежесрубленных деревьев на лесосеках при проведении выборочных и сплошных рубок.

Заготовка бересты с растущих деревьев производится в весенне-летний и осенний период без повреждения луба. При этом используемая для заготовки часть ствола не должна превышать половины общей высоты дерева.

Заготовка бересты с сухостойных и валежных деревьев производится в течение всего года.

Запрещается рубка деревьев для заготовки бересты.

Выход бересты приведён в таблице 2.3.1.5.

Таблица 2.3.1.5
Выход бересты с 1 м^3 стволовой древесины, кг

Наименование сортиментов	Диаметр, см	Выход бересты	
		в свежеснятом виде	в воздушно-сухом виде
Деловая крупная	26 и более	6,3	3,8
Деловая средняя	14 – 24	7,2	4,3
Деловая мелкая	13	2,2	1,3
Дрова	12 и менее	2,1	1,2

Заготовка коры деревьев и кустарников

Заготовка коры деревьев и кустарников осуществляется одновременно с рубкой деревьев и кустарников в течение всего года. Ивовое корье заготавливается в весенне-летний период.

Для заготовки ивового корья пригодны кустарниковые ивы в возрасте 5 лет и старше, древовидные - 15 лет и старше.

Заготовка хвороста

Хворостом являются срезанные тонкие стволы деревьев диаметром в комле до 4 см, а также срезанные вершины, сучья и ветви деревьев.

Сбор хвороста разрешается только со срубленных деревьев (Закон Иркутской области от 10.12.2007 № 118-оз; в ред. от 08.05.2009 № 21-оз).

Заготовка веточного корма

Веточным кормом называют ветви толщиной до 1,5 см, заготовленные из побегов лиственных и хвойных пород и предназначенные на корм скоту.

Заготавливают веточный корм из побегов лиственных пород в основном летом, хвойных пород - круглогодично.

Заготовка веточного корма производится со срубленных деревьев при проведении выборочных и сплошных рубок.

Запас веточного корма в сосновых и осиновых молодняках приведён в таблице 2.3.1.6.

Таблица 2.3.1.6
Запас веточного корма в сосновых и осиновых молодняках, т/га

Высота, м	Полнота					
	0,4 и ниже		0,5-0,7		0,8-1,0	
	сосна	осина	сосна	осина	сосна	осина
До 5	0,1	0,8	-	0,7	-	0,4
6-10	2,0	0,8	1,6	0,7	0,3	0,5
11-20	2,5	0,4	2,1	0,1	0,1	0,1

Заготовка еловых, пихтовых, сосновых лап

Заготовка еловых, пихтовых, сосновых лап разрешается только со срубленных деревьев на лесосеках при проведении выборочных и сплошных рубок.

Заготовка древесной зелени

К древесной зелени относятся листья, почки, хвоя и побеги хвойных и лиственных пород с диаметром до 8 мм у основания.

Заготовка древесной зелени для производства хвойно-витаминной муки разрешается только со срубленных деревьев на лесосеках при проведении выборочных и сплошных рубок.

Для производства пихтового масла разрешается ручная заготовка древесной зелени (пихтовых лап) в спелых пихтовых насаждениях в весенне-летний период с растущих деревьев диаметром не менее 18 см путем обрезки веток острыми инструментами на протяжении не более 30% живой кроны. При этом срезы сучьев должны быть косыми и гладкими, без отлупов, расщепов, задиров и надломов, а длина оставляемых на деревьях оснований сучьев должна быть не менее 30 см.

Повторная заготовка пихтовых лап в одних и тех же насаждениях допускается не ранее чем через 4 - 5 лет.

Определение запасов древесной (технической) зелени производят с использованием нормативно-справочных таблиц по Сибирскому федеральному округу, приведённых в «Руководстве по учету и оценке второстепенных лесных ресурсов и продуктов побочного лесопользования», 2003 г. (таблицы 2.3.1.7 - 2.3.1.9).

Таблица 2.3.1.7
Масса кроны и ее частей для хвойных древесных пород Сибирского федерального округа, кг (сырой вес)

Диаметр дерева, см	Крона в целом, кг	Ветки		Хвоя		Древесная зелень	
		кг	% от кроны	кг	% от кроны	кг	% от кроны
Сосна							
8	3	1,5	50	1,5	50	2,7	90
12	9	5	53	4	47	8	80
16	20	13	63	7	37	14	70
20	36	24	67	12	33	23	63
24	56	40	71	16	29	33	59
28	85	62	73	23	27	45	53
32	126	95	75	31	25	63	50
36	184	144	78	40	22	88	48
40	243	194	80	49	20	109	45
44	304	249	82	55	18	134	44
48	371	304	82	67	18	160	43
Лиственница сибирская							
8	6	3	50	3	50	6	100
12	13	7	54	6	46	11	82
16	23	14	61	9	39	15	67
20	36	23	64	13	36	21	57
24	52	35	67	17	33	26	50
28	73	50	68	23	32	33	45
32	96	68	71	28	29	39	41
36	122	88	72	34	28	46	38
40	152	111	73	41	27	53	35
44	184	136	74	48	26	61	33
48	230	172	75	58	25	71	31
Пихта сибирская							
8	6	2,2	36	3,8	64	4,7	78
12	14	7	50	7	50	9	66
16	28	17	59	11	41	16	58
20	40	25	62	15	38	22	54
24	57	37	65	20	35	30	52
28	79	52	66	27	34	40	50
32	100	67	67	33	33	50	50

Для определения запаса технической зелени на 1 га нужно знать среднее число деревьев на 1 га данного насаждения и распределение их по ступеням толщины.

Если таких данных нет, необходимо заложить пробные площади размером 0,5 га и, пересчитав деревья, определить среднее число деревьев каждой ступени толщины на 1 га. Умножив полученное число на выход технической зелени с одного дерева, определяют запас ее на 1 га, а затем и ресурсы на всей площади сырьевой базы. При расчетах можно исходить также из среднего количества технической зелени на 1 м^3 стволовой массы определенной древесной породы.

По содержанию коры, хвои (листьев), древесины, неорганических и органических примесей древесная зелень должна удовлетворять требованиям ГОСТ 21769-84.

Таблица 2.3.1.8
Масса кроны и ее частей березы, кг (сырой вес)

Диаметр дерева, см	Крона в целом, кг	Ветки		Листья	
		кг	% от кроны	кг	% от кроны
4	1,2	0,8	67	0,4	33
8	6	4,2	70	1,8	30
12	13	9,6	74	3,4	26
16	25	19	76	6	24

Диаметр дерева, см	Крона в целом, кг	Ветки		Листья	
		кг	% от кроны	кг	% от кроны
20	40	31	77	9	23

Таблица 2.3.1.9
Фракционный состав древесной зелени (сырой вес) для древесных пород Сибирского федерального округа

Ветка		Фракция ветки, %%		
диаметр, мм	вес, грамм	хвоя, листья	кора	древесина
Сосна				
2	2	83	13	4
4	6	72	19	9
6	13	60	24	16
8	21	48	28	24
10	38	37	31	32
Лиственница сибирская				
2	2	75	20	3
4	6	60	17	7
6	13	45	24	25
8	23	36	31	24
10	39	27	38	37
Ель сибирская				
2	2	87	10	3
4	4	76	17	7
6	9	61	24	25
8	17	45	31	24
10	27	25	38	37
Пихта сибирская				
2	2	78	17	5
4	6	58	27	15
6	12	42	33	25
8	17	29	40	31
10	26	20	44	36
Береза				
2	2	76	18	6
4	7	59	23	18
6	15	43	27	30
8	30	27	30	43
10	51	15	31	54

Определение запасов сосновых и еловых лап производится с использованием региональных нормативно-справочных таблиц (таблица 2.3.1.10).

Таблица 2.3.1.10
Масса хвойной лапки

D=1,3 м, см	Масса хвойной лапки с одного дерева в зависимости от разряда высот, кг				
	Ia	I	II	III	IV
Масса сосновой лапки					
12	13	12	11	10	9
16	20	18	17	15	14
20	28	25	23	21	19
24	34	31	29	27	25
28	41	38	36	32	29
32	48	44	41	37	34
36	54	48	46	42	38
40	61	56	51	48	43
44	66	60	57	52	47
48	72	67	61	56	52
52	77	72	66	60	56
56	82	76	70	66	59
Масса еловой лапки					
8	10	9	8	7	7
12	21	18	16	15	13
16	38	31	44	24	20
20	63	53	29	37	31
24	86	72	60	50	42
28	125	104	80	67	56
32	150	126	105	88	67
36	195	163	125	104	87
40	229	192	146	123	103
44	269	224	172	144	110
48	289	239	200	167	128
52	331	276	232	177	148

Заготовка елей и (или) других хвойных пород для новогодних праздников

Заготовка елей и (или) деревьев других хвойных пород для новогодних праздников гражданами, юридическими лицами осуществляется в исключительных случаях, предусмотренных законами субъектов Российской Федерации, на основании договоров купли-продажи лесных насаждений без предоставления лесных участков согласно части 4.1 статьи 32 Лесного кодекса Российской Федерации.

Заготовка елей и (или) деревьев других хвойных пород для новогодних праздников в первую очередь производится на специальных плантациях, лесных участках, подлежащих расчистке (квартальные просеки, минерализованные полосы, противопожарные разрывы, трассы противопожарных и лесохозяйственных дорог и другие площади, где не требуется сохранения подроста и насаждений).

Допускается заготовка елей и (или) деревьев других хвойных пород для новогодних праздников из вершинной части срубленных елей.

Заготовка мха, лесной подстилки, опавших листьев, камыша, тростника и подобных лесных ресурсов

Заготовка мха, лесной подстилки, опавших листьев, камыша, тростника производится с целью их использования в качестве вспомогательного материала для строительства, а также корма и подстилки для сельскохозяйственных животных или приготовления компоста. При их заготовке не должен быть нанесен вред окружающей природной среде.

Способы и нормы заготовки мха определяются в договоре аренды лесного участка.

Заготовка мха с помощью бензопил осуществляется только под контролем работников лесничества или лесопарка.

Сбор лесной подстилки и опавшего листа разрешается производить на одной и той же площади не чаще одного раза в пять лет. Сбор подстилки должен производиться частично, без углубления на всю ее толщину.

Сбор лесной подстилки должен производиться в конце летнего периода, но до наступления листопада, чтобы опадание листвы и хвои создало естественное удобрение лесной почвы.

Запрещается сбор подстилки в лесах, выполняющих функции защиты природных и иных объектов.

Заготовка (выкопка) деревьев, кустарников и лиан на лесных участках

Заготовка (выкопка) деревьев на лесных участках может проводиться в хвойных и лиственных насаждениях в возрасте до 20 лет, в кедровых насаждениях и насаждениях твердолиственных пород семенного происхождения - до 40 лет.

Заготовка (выкопка) кустарников подлеска на лесных участках может проводиться в насаждениях с подлеском средней или высокой густоты и преобладанием в его составе заготавливаемого вида. Число оставшихся кустов заготавливаемого вида после выкопки не должно быть менее 1000 штук на гектар.

Следует засыпать и заравнивать ямы, оставленные после заготовки (выкопки) деревьев, кустарников и лиан.

Заготовка веников, ветвей и кустарников для метел и плетения

Заготовка ветвей и кустарников лиственных пород для метел и плетения производится на лесных участках, подлежащих расчистке (квартальные просеки, противопожарные разрывы, трассы противопожарных и лесохозяйственных дорог, сенокосы, линии электропередачи, зоны затопления и другие площади, где не требуется сохранения подроста и насаждений), а также со срубленных деревьев на лесосеках при проведении выборочных и сплошных рубок.

2.3.2. Сроки использования лесов для заготовки и сбора недревесных лесных ресурсов

Заготовка и сбор недревесных лесных ресурсов осуществляются на принципах обеспечения многоцелевого, рационального, непрерывного, неистощительного использования лесов для удовлетворения потребностей общества в лесах и лесных ресурсах.

В соответствии с частью 3 статьи 72 ЛК РФ договор аренды лесного участка, находящегося в государственной или муниципальной собственности, для заготовки и сбора недревесных лесных ресурсов заключается на срок от десяти до сорока девяти лет.

Граждане имеют право свободно и бесплатно пребывать в лесах и для собственных нужд осуществлять заготовку и сбор недревесных лесных ресурсов, за исключением елей и деревьев других хвойных пород для новогодних праздников.

2.4. Нормативы и параметры разрешенного использования лесов для заготовки пищевых лесных ресурсов и сбора лекарственных растений

Нормативы, параметры и сроки разрешённого использования лесов устанавливаются в соответствии со ст. 34 ЛК РФ и «Правилами заготовки пищевых, лесных и сбора лекарственных растений», утвержденными приказом Рослесхоза от 05.12.2011 № 511, и регулируют отношения при заготовке пищевых лесных ресурсов и сборе лекарственных растений, за исключением сбора этих видов ресурсов для собственных нужд граждан.

Граждане, юридические лица осуществляют заготовку пищевых лесных ресурсов и сбор лекарственных растений на основании договоров аренды лесных участков.

Заготовленные пищевые лесные ресурсы и лекарственные растения являются, согласно части 1 статьи 20 Лесного кодекса Российской Федерации, собственностью арендатора лесного участка.

Граждане, юридические лица, которым предоставлено право использования лесов для заготовки пищевых лесных ресурсов и сбора лекарственных растений, должны применять способы и технологии, исключающие истощение имеющихся ресурсов.

Заготовка пищевых лесных ресурсов и сбор лекарственных растений могут ограничиваться в соответствии со статьей 27 Лесного кодекса Российской Федерации.

Заготовка пищевых лесных ресурсов и сбор лекарственных растений для собственных нужд осуществляются гражданами в соответствии со статьей 11 ЛК РФ. Ограничение заготовки гражданами пищевых лесных ресурсов и сбора ими лекарственных растений для собственных нужд может устанавливаться в соответствии со статьей 27 ЛК РФ. К заготовке гражданами пищевых лесных ресурсов и сбору ими лекарственных растений для собственных нужд не применяются части 1, 3 и 4 статьи 34 ЛК РФ.

На территории Иркутской области заготовка пищевых лесных ресурсов и сбор лекарственных растений гражданами для собственных нужд регламентируется законом Иркутской области от 10.12.2007 № 119-оз «О порядке заготовки пищевых лесных ресурсов и сбора лекарственных растений гражданами для собственных нужд (в ред. от 10.03.2015 № 5-оз).

К пищевым лесным ресурсам относятся дикорастущие плоды, ягоды, орехи, грибы, семена, березовый сок и подобные лесные ресурсы.

Запрещается осуществлять заготовку и сбор грибов и дикорастущих растений, виды которых занесены в Красную книгу Российской Федерации, Красную книгу Иркутской области, или которые признаются наркотическими средствами в соответствии с Федеральным законом от 08.01.1998 г. № 3-ФЗ «О наркотических средствах и психотропных веществах (в ред. от 03.07.2016 № 305-ФЗ)».

2.4.1. Нормативы (ежегодные допустимые объемы) и параметры использования лесов для заготовки пищевых лесных ресурсов и
сбора лекарственных растений по их видам

Таблица 2.4.1.1
Параметры использования лесов при заготовке пищевых лесных ресурсов и сборе лекарственных растений

№ п/п	Вид пищевых лесных ресурсов, лекарственных растений	Единица измерения	Ежегодный допустимый (ориентировочный) объем заготовки
Пищевые ресурсы			
1.	Орехи по видам (кедровые орехи)	т	1761,9*
2.	Ягоды по видам:		
	Брусника	т	615*
	Клюква	т	78*
	Черника	т	157*
	Голубика	т	209*
	Смородина черная и красная	т	118*
	Жимолость	т	92,1*
	Малина	т	39*
Итого по ягодам		т	1308,1*
3.	Грибы по видам:		
	Груздь	т	135*
	Рыжик	т	101*
	Белый гриб	т	34*
	Моховик	т	67*
	Маслёнок	т	100*
	Подосиновик	т	66*
	Подберезовик	т	65*
	Опенок	т	32*
	Другие виды	т	76*
Итого по грибам		т	676*
4.	Древесные соки (березовый сок)	т	50*
5.	Лекарственное сырье	т	1698*

Примечание:
-* - данные варьируют по годам

Заготовка пищевых лесных ресурсов

Заготовка пищевых лесных ресурсов должна вестись способами, не ухудшающими состояние их зарослей. Запрещается вырывать растения с корнями, повреждать листья (вайи) и корневища.

Заготовка кедрового ореха

В лесничестве выделена орехово-промысловая зона общей площадью 417628 га., в том числе 263045 га кедровых насаждений.

Всего на территории лесничества учтено 808817 га (18,7% лесопокрытой площади) отдельных кедровых насаждений с долей кедра в составе от 30% и выше, в том числе без молодняков 644733 га. Промышленная заготовка кедрового ореха не ведется. Однако в урожайные годы ведётся заготовка кедрового ореха гражданами для собственных нужд.

По своему хозяйственному значению кедровники лесничества имеют лесоформирующее и охотопромысловое значение, поэтому ведение хозяйства в них должно обеспечивать их рациональное использование как водоохранно-защитных, орехоносных, охотничье-промысловых насаждений.

Урожайность кедровых семян зависит от доли участия кедра в составе древостоя и его полноты (таблица 2.4.1.2).

Таблица 2.4.1.2
Параметры групп кедровников

Группы кедровников	Хозяйственная оценка урожайности	Доля участия кедра в составе, ед.	Полнота
I	Высокоурожайные	10-8	1,0-0,6
II	Урожайные	7-6 10-8	1,0-0,5 0,5
III	Среднеурожайные	10-6	0,4-0,3
IV	Низкоурожайные	4-3	1,0-0,3

В таблице 2.4.1.3 приведена биологическая урожайность кедровых насаждений в зависимости от возраста, полноты, бонитета и доли участия кедра в составе насаждения.

Таблица 2.4.1.3
Биологическая урожайность кедровых насаждений Иркутской области,

кг на 1 га

Возраст, лет	Полнота	Доля участия кедра в составе насаждений (единиц состава)							
		3	4	5	6	7	8	9	10
III бонитет									
61-80	0,4	11	15	19	23	27	30	34	38
	0,5	14	19	23	28	33	38	42	47
	0,6	16	22	27	33	38	44	50	55
	0,7	19	25	31	37	43	50	56	62
	0,8	21	28	34	41	48	55	62	69
	0,9	22	30	37	44	52	59	67	74
	1,0	24	32	40	48	56	64	72	80
81-100	0,4	43	58	72	86	101	115	130	144
	0,5	53	71	88	106	124	142	159	177
	0,6	62	83	104	124	145	166	186	207
	0,7	70	94	117	140	164	187	211	234
	0,8	77	103	129	155	181	206	232	258
	0,9	84	112	140	167	195	223	251	279
	1,0	90	120	150	180	210	240	270	300
101-120	0,4	50	67	83	100	117	134	150	167
	0,5	62	82	102	123	144	164	184	205
	0,6	72	96	120	144	168	192	216	240

Возраст, лет	Полнота	Доля участия кедра в составе насаждений (единиц состава)							
		3	4	5	6	7	8	9	10
101-120	0,7	81	108	135	163	190	217	244	271
	0,8	90	120	149	179	209	240	270	299
	0,9	104	139	174	209	244	278	313	348
	1,0	112	151	188	228	265	302	343	380
121-140	0,4	56	74	93	112	130	149	167	186
	0,5	68	91	114	137	160	182	205	228
	0,6	80	107	133	160	187	214	240	267
	0,7	91	121	151	181	211	242	272	302
	0,8	100	133	166	200	233	266	300	333
	0,9	108	144	180	216	252	288	324	360
	1,0	116	156	193	232	271	310	348	387
141-160	0,4	57	76	95	114	133	152	171	190
	0,5	70	93	117	140	163	186	210	233
	0,6	82	109	136	164	191	218	246	273
	0,7	92	123	154	185	216	246	277	308
	0,8	102	136	170	204	238	272	306	340
	0,9	110	147	183	220	257	294	330	367
	1,0	118	158	198	237	276	316	356	395
161-180	0,4	53	70	88	106	123	141	158	176
	0,5	65	86	108	130	151	173	194	216
	0,6	76	101	126	152	177	202	228	253
	0,7	86	114	143	172	200	229	257	286
	0,8	94	126	157	189	220	252	283	315
	0,9	102	136	170	205	239	273	307	341
	1,0	110	147	183	220	257	294	330	367
181-200	0,4	47	63	78	94	110	126	141	157
	0,5	58	77	96	116	135	154	174	193
	0,6	68	90	113	136	158	181	203	226
	0,7	77	102	128	154	179	205	230	256
	0,8	86	113	141	169	197	226	254	282
	0,9	91	122	152	183	213	244	274	305
	1,0	98	131	164	197	230	262	295	328
IV бонитет									
61-80	0,4	9	12	15	19	22	25	28	31
	0,5	11	15	19	23	27	30	34	38
	0,6	13	18	22	27	31	36	40	45
	0,7	15	20	25	31	36	41	46	51
	0,8	17	22	28	34	39	45	50	56
	0,9	18	24	30	36	42	48	54	60
	1,0	19	26	32	39	45	52	58	65
81-100	0,4	34	46	57	69	80	92	103	115
	0,5	43	57	71	85	99	114	128	142
	0,6	50	66	83	100	116	133	149	166
	0,7	56	75	93	112	131	150	168	187
	0,8	62	82	103	124	144	165	185	206
	0,9	67	89	111	134	156	178	201	223
	1,0	72	96	120	144	168	192	216	240
101-120	0,4	40	53	66	80	93	106	120	133
	0,5	49	66	82	98	115	131	148	164
	0,6	58	77	96	115	134	154	173	192
	0,7	65	87	108	130	152	174	195	217
	0,8	72	96	119	143	167	191	215	239
	0,9	77	103	129	155	181	206	232	258
	1,0	83	111	139	167	195	222	250	278
121-140	0,4	45	60	74	89	104	119	134	149
	0,5	55	73	91	110	128	146	165	183
	0,6	64	86	107	128	150	171	193	214
	0,7	73	97	121	145	169	194	218	242
	0,8	80	107	133	160	187	214	240	267
	0,9	86	115	144	173	202	230	260	288
	1,0	93	124	155	186	217	248	279	310
141-160	0,4	46	61	76	91	106	122	137	152
	0,5	56	74	93	112	130	149	167	186
	0,6	65	87	109	131	153	174	196	218
	0,7	74	98	123	148	172	197	221	246
	0,8	82	109	136	163	190	218	245	272
	0,9	88	118	147	176	206	265	292	294
	1,0	95	126	158	190	221	253	284	316
161-180	0,4	42	56	70	85	99	113	127	141
	0,5	52	69	86	104	121	138	156	173
	0,6	61	81	101	122	142	162	183	203
	0,7	69	92	114	137	160	183	206	229
	0,8	76	101	126	152	177	202	228	253
	0,9	82	109	136	164	191	218	246	273
	1,0	88	118	147	176	206	255	265	294
181-200	0,4	38	50	63	76	88	101	113	126
	0,5	46	62	77	93	108	124	139	155
	0,6	54	72	90	109	127	145	163	181
	0,7	61	82	102	123	143	164	184	205
	0,8	68	90	113	136	158	181	203	226
	0,9	73	98	122	147	171	196	220	245
	1,0	79	105	131	158	184	210	237	263

Для правильного определения промыслового запаса орехов, необходимо учитывать неизбежные потери при заготовке, транспортировке и потреблении орехов обитателями леса (таблица 2.4.1.4).

Таблица 2.4.1.4
Размер потерь биологического урожая

Группа кедровников	Промысловая урожайность	Потери биологического урожая в %			
		несбитых шишек при околоте	от уничтожения животными и птицами	при переработке и транспортировке	итого
I	65	10	15	10	35
II	55	15	20	10	45
III	45	20	25	10	55
IV	30	25	35	10	70

Определить размеры хозяйственно-возможных объёмов заготовок кедрового ореха и наметить перспективу орехопромысла можно лишь после проведения комплексной оценки кедровых лесов и разделения их на комплексы.

По данным Томского научного центра СО АН, урожайность кедровников в годы с хорошим урожаем увеличивается на 140-150%, а в годы со слабым составляет не более 20% от среднего. Поэтому на участках с биологическим урожаем более 80 кг/га орехозаготовки можно вести 2 года из 10. Участки с урожайностью 41-80 кг/га для промыслового сбора орехов могут вовлекаться лишь в годы с хорошим урожаем, т.е. 1 раз в 10 лет. Участки с урожайностью ниже 40 кг/га в расчёт орехозаготовок не берутся.

Заготовка лесных плодов и ягод

К промысловым относятся заросли ягодников, отвечающие следующим требованиям:

- смородина черная – насаждения от 41 года и старше, с полнотой 0,7 и ниже типов леса: ельники приручейные, ельники травяно-болотные, пихтачи крупнотравно-папоротниковые, березняки крупнотравно-папоротниковые;
- смородина красная – насаждения старше 40 лет, приручейной группы типов леса с полнотой 0,6 и ниже, редины, вырубки пихтарников крупнотравных и разнотравных типов леса в стадии возобновления;
- малина – вырубки сосновые, пихтарниковые крупнотравные и разнотравные.

На территории Усть-Кутского лесничества большое распространение имеют такие ягоды, как брусника и голубика.

Общими требованиями для отнесения выделов с наличием ягодных растений к промысловым являются: площадь (редуцированная) не менее 0,5 га, низкая густота подлеска и наличие подроста не более 2 тыс. шт./га.

Заросли ягодников, не отвечающие критериям промысловых, относятся к резервным и учитываются отдельно. В процессе естественной динамики фитоценозов или в результате проведения специальных мероприятий эти угодья могут получить промысловое значение.

Некоторые из промысловых зарослей смородины, малины и брусники имеют высокие показатели фитомассы, поэтому могут служить основной базой для заготовки побегов и листьев в качестве лекарственного сырья.

Ягодные угодья группируются по трем показателям покрытия ягодными растениями: относительно низкое – 10–40%, среднее – 50–70%, высокое – 80–100%.

Такая группировка позволит эффективно использовать трудовые и материальные ресурсы при заготовке ягод и лекарственного сырья, направляя сборщиков в первую очередь в места с наибольшей концентрацией заготавливаемой продукции.

На первом этапе промысловой оценки из учтенных площадей ягодников должны быть исключены ягодники, расположенные в зонах техногенного загрязнения. К зонам техногенного загрязнения следует относить полосы леса вдоль автодорог районного, областного и федерального значения шириной 100 м по обе стороны дороги. Другие зоны техногенного загрязнения выявляются для каждого индивидуально.

Последующие этапы промысловой оценки заключаются:

- в подразделении учтенных площадей на промысловые (с урожайностью более 100 кг/га) и резервные (с неустойчивым и слабым плодоношением);
- в определении эксплуатационного (хозяйственного) запаса ягод, который для прогнозных расчетов принимается равным 50% от биологического (показатель слабо изучен);
- в расчете доступности запаса по транспортным условиям.

Расчет запасов ягод в объекте осуществляется с помощью нормативных таблиц биологической урожайности («Руководство по учету и оценке второстепенных лесных ресурсов и продуктов побочного лесопользования», 2003 г.) В зависимости от проективного покрытия биологическая урожайность ягодников колеблется от 70 до 400 кг/га (таблица 2.4.1.5).

Таблица 2.4.1.5
Биологическая урожайность ягодников в Иркутской области (кг/га)

Наименование ягодников	Тип леса	Проективное покрытие в %									
		10	20	30	40	50	60	70	80	90	100
Брусника	Брусничный, лишайниково-брусничный,	80	110	150	190	220	260	300	330	370	400
	бруснично-разнотравный										
	Бруснично-зеленомошный, разнотравно-черничный, зеленомошный, хвощово-зеленомошный	80	110	140	180	210	-	-	-	-	-
	Осоково-разнотравный, разнотравно-зеленомошный	70	110	150	200	240	-	-	-	-	-
	Багульниковый, багульниково-сфагновый, мохово-болотный	80	110	140	170	200	230	-	-	-	-
	Рододендроново-брусничный	110	160	200	200	200	180	-	-	-	-
Черника	Разнотравно-черничный, ольховниково-черничный, брусничный	70	100	130	160	190	220	250	280	310	340
	Багульниковый, долгомошно-зеленомошный	100	140	180	200	200	190	-	-	-	-
	Приручейниковый	60	90	120	140	170	-	-	-	-	-
	Рододендроново-брусничный	70	110	150	160	140	120	-	-	-	-
Голубика	Для всех типов леса	150	170	190	210	230	240	260	280	300	310

При промышленной заготовке ягод расстояние 3 км пешего перехода сборщика от путей транспорта до ягодного угодья считается предельным, при большем заготовка становится нерентабельной. В условиях транспортной недоступности территории, особенно для промышленной заготовки брусники и черники, необходима организация временных баз с использованием высоко-проходимых видов транспорта.

Для определения экономической возможности в заготовках ягод и проектирование их объемов в расчет принимаются следующие данные: общая среднегодовая биологическая урожайность ягод, количество сборщиков, выработку при сборе ягод и длительность периода заготовки.

Заготовка грибов

Перечень съедобных грибов, разрешенных к заготовке, определяют отраслевые стандарты. Наиболее распространённые из них приведены в таблице 2.4.1.6

Таблица 2.4.1.6
Наиболее распространенные виды грибов, время и места сбора

Название грибов	Время сбора	Место сбора	Местное название
Строчки	май-июнь	В сосновых лесах на вырубках, пожарищах, на песчаных почвах	
Сморчки	май-июнь	В сосновых и лиственных лесах, в кустарниках	
Белый гриб	июль-август	В сосновых, еловых, березовых лесах	Боровик, беловик, коровка
Рыжик	июль-август	В сосновых и еловых изреженных лесах	Еловик, рядка
Сыроежка	июль-август	Во всех лесах, но больше в лиственных	Говорушка, чертополох, горянка
Подберезовик	июль-август	Растет всюду, где есть береза	Черныш, колосовик, обабок
Подосиновик	июль-август	В молодых осинниках и в смешанных лесах с примесью осины	Красноголовик
Масленок	июль-август	В сосняках и мелких молодых сосняках (культурах)	Масляк, челыш, желтяк
Моховик	июль-август	В сосновых борах на тощих торфянисто-песчаных почвах	
Опенок	июль-август	На пнях хвойных и лиственных пород, особенно берёзы	Осенний гриб
Лисичка	июль-август	Увлажненные места в березовых, хвойных и смешанных лесах	Лисица
Валуй	июль-август	Во всех лесах	Бычок, забалуй
Груздь	июль-август	В лиственных и смешанных лесах	Грузель, сухарь
Свинушка	июль-август	В хвойных и лиственных лесах по опушкам	
Волнушка	июль-август	В смешанных и березовых лесах	Волжанка

По пищевой и товарной ценности съедобные грибы подразделяют на четыре категории:

I – белые, грузди (настоящие и желтые), рыжики;

II – подосиновики, подберезовики, маслята, грузди, подгруздки, шампиньоны обыкновенные;

III – моховики, лисички, грузди черные, опята, белянки, валуи, волнушки, шампиньоны полевые, сыроежки, строчки, сморчки;

IV – скрипицы, горькушки, грузди перечные, шампиньоны лесные, свинушки.

Сроки массового появления грибов растянуты во времени, поэтому натурный учет грибоносных площадей по результатам натурной инвентаризации лесного фонда необъективен.

Урожайность и запасы грибов определяются по итогам таблиц классов возраста – таблица «Распределение лесных земель по группам типов леса» и нормативной таблице 2.4.1.7.

Таблица 2.4.1.7
Шкала биологической урожайности грибов в основных группах типов лесорастительных условий

Тип леса	Преобладающая порода	Сезонная урожайность, кг/га			Среднегодовая урожайность, кг/га
		плохая	средняя	хорошая	
Лишайниковый и толокнянковый	с	10	25	50	25
Бруснично-зеленомошный	с	12	30	60	30
Черничниковый	с	16	40	80	40
Вейниково-черничниковый и орляковый	с	18	45	90	45
Бруснично-зеленомошный	б	24	60	120	60
Черничниковый, зеленомошно-черничниковый	б	40	100	200	100
Бруснично-зеленомошный	Ос	20	50	100	50
Черничниковый	Ос	30	75	150	75

На основании таблицы и данных натурной таксации производят расчет ежегодных запасов наиболее ценных в пищевом отношении видов при низком, среднем и высоком урожаях, что дает возможность в каждом году межревизионного периода судить о реальных запасах грибов в зависимости от степени их плодоношения. Критериями для ориентировочной оценки урожайности грибов (включая случаи ретроспективного анализа) по трем категориям могут служить предложения Козьякова (1981):

- низкая – грибы в течение вегетационного периода встречаются единично, приемка грибов заготовительными пунктами не производится, местное население заготавливает грибы в небольшом количестве для собственных нужд;
- средняя – грибы отдельных видов встречаются в большом количестве, работают заготовительные и грибоварные пункты, местное население ведет заготовку грибов для собственных нужд, продажи на рынках и сдачи на заготовительные пункты;
- высокая – грибы в летне-осенний сезон встречаются повсеместно и обильно.

В расчеты не включаются лиственные молодняки до 10-летнего и ельники до 20-летнего возраста (как низкопродуктивные грибные угодья).

Для более полного использования грибных ресурсов учитываются в натуре и включаются в учет не только общеизвестные съедобные грибы, но и малособираемые населением, имеющие пищевую ценность и высокую урожайность грибы (серушка, груздь черный, лисичка настоящая и др.).

Данные о величине урожаев грибов редуцируются на грибоносную площадь насаждений. Общие биологические запасы грибов определяют по валовому (суммарному) урожаю всех съедобных грибов.

Средняя урожайность грибов на 1 га грибоносной площади составляет 50 кг.

При расчетах эксплуатационных запасов учитывают потери биологического урожая на «червивость». Условно принято для всех видов грибов считать процент «червивости» равным 50%.

Доступные и возможные для заготовок запасы грибов определяются аналогично запасам ягод.

Заготовка лекарственных растений

Комплексная система охраны и воспроизводства лекарственного сырья включает в себя следующие группы мероприятий:

- исследовательские – учет запасов сырья и картирования основных зарослей и массивов важнейших видов лекарственных растений;
- организационные – планирование размеров и районов заготовок в первую очередь для видов с ограниченным распространением и небольшими запасами сырья;
- административные – организация заказников и ограничение сбора для редких видов лекарственного растительного сырья;
- воспитательные – разъяснительная работа о значении лекарственных растений, необходимости охраны лекарственных ресурсов;
- культивационные – окультивирование важнейших видов сырья;
- технические – рациональное ведение заготовок, соблюдение установленных способов и сроков сбора сырья, оставление маточников и подземных частей молодых экземпляров и др.

Из 190 видов лекарственных растений нашей страны, разрешенных к использованию в научной медицине, около 65% составляют дикорастущие, значительная часть которых произрастает в лесах. Кроме того, сотни видов лесных растений используются в народной (традиционной) медицине. При расчётах запасов лекарственного сырья рекомендуется использовать нормативы, указанные в таблицах 2.4.1.8 и 2.4.1.9.

Таблица 2.4.1.8
Запас лекарственного сырья на 1 га (в кг воздушно-сухой/сырой вес)

Вид лекарственного сырья	Проективное покрытие, в %							
	10	20	30	40	50	60	70	80
Брусника: - надземная фитомасса	360 770	720 1540	1080 2300	1450 3080	1790 3800	2170 4620	3530 5390	2890 6160
- листья	330 530	500 1060	750 1590	1000 2130	1240 2620	1500 3190	1750 3720	1990 4250
Толокнянка: - надземная фитомасса	740 1480	1480 2950	2210 4430	2960 5920	3570 7150	4180 8360	4790 9580	6400 10800
- листья	520 1040	1040 2070	1550 3100	2070 4140	2500 5000	2930 5850	3350 6700	3780 7560
Черника: - листья	50 120	100 240	150 360	190 480	240 600	290 720	340 840	390 970

Таблица 2.4.1.9
Ориентировочный процент выхода воздушно-сухого сырья из свежесобранных лекарственных растений

№ п/п	Название растения	Вид сырья	Выход воздушно-сухого сырья, %			
			экспериментальные данные	справочник по заготовкам, 1985 г.	другие литературные данные	
1	Аир обыкновенный	Корневища	38 ± 1	30	25	30
2	Багульник болотный	Трава	-	32-26	-	-
3	Береза повислая (береза белая)	Почки	-	40	30.3	-
4	Бессмертник песчаный	Соцветия	46 ± 2	25-30	23-25	33
5	Боярышник	Цветки	-	18-20	-	-
6	Боярышник	Плоды	-	25	-	-
7	Брусника	Листья	56 ± 1	45	-	45
8	Валериана лекарственная	Корневища с корнями	35 ± 3	25	22-36	25
9	Калина обыкновенная	Кора	-	40	-	-
10	Кровохлебка лекарственная	Корневища с корнями	-	25	-	-
11	Крушина ломкая	Кора	-	40	37	-
12	Малина обыкновенная	Плоды	-	16-18	20	-
13	Мать-и-мачеха	Листья	18 ± 1	15	19-20	15
14	Можжевельник обыкновенный	Шишко-ягоды	-	30	-	
15	Пижма обыкновенная	Соцветия	-	25	-	-
16	Плаун булавовидный (и др. виды)	Споры	-	6-7	-	-
17	Подорожник большой	Листья	20 ± 1	-	22-23	15
18	Полынь горькая	Трава	-	22	-	-
19	Полынь горькая	Листья	-	24-25	-	-
20	Пустырник сердцелистный	Трава	-	25	-	-
21	Рябина обыкновенная	Плоды	-	-		-
22	Смородина черная	Плоды	-	18-20	-	-
23	Сосна обыкновенная	Почки	-	40	-	-
24	Тимьян ползучий (чабрец)	Трава	-	25-30	-	-
25	Сушеница топяная	Трава		23-25	-	-
26	Толокнянка обыкновенная	Листья	60 ± 3	50	-	50
27	Тысячелистник обыкновенный	Трава	0	22	-	-
28	Хвощ полевой	Трава	-	25	-	-
29	Череда трехраздельная	Трава	19 ± 1	15	25	15
30	Черемуха обыкновенная	Плоды	-	42-45	-	-
31	Черника обыкновенная	Плоды	16 ± 1	13	15-18,3	13
32	Чистотел большой	Трава	-	23-25	-	-
33	Шиповник майский (и др. высоковитаминные виды)	Плоды	46 ± 2	32-35	32-35	32
34	Шиповник собачий (и др. низковитаминные виды)	Плоды	58 ± 3	32-35	-	23

Заготовка лекарственных растений допускается в объемах, обеспечивающих своевременное восстановление растений и воспроизводство запасов сырья.

2.4.2. Нормативы количества высверливаемых каналов при заготовке древесных соков (березового сока). Параметры куста (высота, возраст) при заготовке папоротника-орляка

Заготовка березового сока

Более или менее устойчивых сроков начала и окончания соковыделения у берез нет, они зависят от сочетания многих факторов, поэтому фазу начала соковыделения устанавливают, прокалывая шилом кору с захватом древесины на глубину 1–15 см. День появления из проколов первых капель сока открывает фазу соковыделения. Началом соковыделения считается тот день, когда в эту фазу вступит не менее 10% экземпляров, массовое сокодвижение – при 50%.

Окончанием сокодвижения считается день, когда выход сока прекращается примерно у 50% деревьев. Признаки начала брожения – помутнение сока, появление белого налета в каналах и на приспособлениях для сбора сока. Биологическая продолжительность сокодвижения колеблется от 27 до 35 дней, а период подсочки для использования сока в хозяйственных целях – от начала соковыделения до начала брожения – в среднем 15–20 дней.

Заготовка березового сока допускается на участках спелого леса не ранее чем за 5 лет до рубки.

Заготовка березового сока осуществляется способом подсочки в насаждениях, где проводятся выборочные рубки, разрешается с деревьев, намеченных в рубку.

Для подсочки подбираются участки здорового леса I - III классов бонитета с полнотой не менее 0,4 и количеством деревьев на одном гектаре не менее 200 штук. В подсочку назначают деревья диаметром на высоте груди 20 см и более.

Сверление канала производят на высоте 20 - 35 см от корневой шейки дерева. В тех случаях, когда на дереве делается два и более подсочных отверстия, они располагаются на одной стороне ствола на расстоянии 8 - 15 см одно от другого с тем расчетом, чтобы сок стекал в один приемник.

При определении нормы нагрузки дерева, то есть количества высверливаемых в нем каналов, рекомендуется руководствоваться следующими показателями (таблица 2.4.2.1).

Таблица 2.4.2.1
Нормативы количества высверливаемых каналов при заготовке березового сока

Диаметр дерева на высоте груди, см	Количество каналов при подсочке, шт.	Примечание
20-22	1	За год до рубки разрешается подсочка деревьев с диаметром16 см при следующих нормах нагрузки: 16 - 20 см - 1 канал 21 - 24 см - 2 канала 25 см и более - 3 канала
23-27	2	
28 и более	3	

После окончания сезона подсочки отверстия должны быть промазаны живичной пастой или закрыты деревянной пробкой и замазаны варом, садовой замазкой или глиной с известью для предупреждения заболевания деревьев.

В последующие годы каналы сверлят на уровне каналов первого года подсочки с интервалом 10 см в ту или другую сторону по окружности ствола дерева.

Заготовка березового сока должна производиться способами, обеспечивающими сохранение технических свойств древесины.

Заготовка папоротника-орляка

Съедобным побегом папоротника орляка считается целый, не поврежденный побег (ваий), на верхушке которого должно быть не более трех нераспустившихся листков - так называемый «тройничок».

Заготовка сырья папоротника орляка ведется на одном участке в течение 3 - 4 лет. Затем следует перерыв для восстановления заросли: при одноразовом (за сезон) сборе сырья - 2 - 3 года, двухразовом - 3 - 4 года.

Оптимальная высота побегов папоротника-орляка, пригодных к сбору, - от 20 - 25 см до 30 - 40 см в зависимости от района заготовки и условий произрастания. Побеги обламывают у самого основания.

Запрещается вырывать растения с корнями, повреждать листья (вайи) и корневища папоротника.

В таблице 2.4.2.2 приведена средняя продуктивность одного гектара орляковых ценозов.

Таблица 2.4.2.2
Средняя продуктивность 1 га орляковых ценозов

Показатели	Густота стояния вай				
	очень густое	густое	среднее	редкое	очень редкое
Число вай, тыс.шт.	161-200	121-160	81-120	41-80	1-40
Число вай основного слоя, тыс.шт.	81-100	61-80	41-60	21-40	0,5-20
Фитомасса взрослых вай, кг	8500	6600	4700	2800	900
Фитомасса побегов, кг	1350	1000	750	450	150
Фитомасса побегов основного слоя, кг	950	700	520	310	100
Биологический урожай, кг	890	660	490	290	100
Эксплуатационный урожай, кг	620	460	340	200	60
Расчетный размер пользования, кг	310	270	200	120	30

Примечания:

1.Фитомасса побегов - масса в момент созревания урожая.
2.Биологический урожай - масса продукта, произведенного за сезон.
3.Эксплуатационный урожай - масса продукта в промысловом слое (составляет 70% биологического урожая).
4.Расчетный размер пользования - размер допустимого ежегодного пользования

2.4.3. Сроки заготовки и сбора

Заготовка дикорастущих плодов и ягод осуществляется строго в установленные сроки. Сроки заготовки дикорастущих плодов и ягод зависят от времени наступления массового созревания урожая.

Согласно приказу Министерства лесного комплекса Иркутской области от 15.08.2016 № 12-мпр «О сроках заготовки дикорастущих плодов и ягод гражданами для собственных нужд» начало заготовки дикоросов, расположенных на землях лесного фонда Иркутской области, осуществляется в следующие сроки:

- черника, голубика - с 20 июля;
- брусника - с 20 августа;
- клюква - с 10 сентября.
- кедровый орех с 1 сентября.

Оптимальная продолжительность периода заготовки ягод составляет: смородины черной и красной - 15 дней, брусники, клюквы и черники - от 30 до 45 дней, начиная со времени массового созревания плодов.

Заготовка лекарственных растений допускается в объемах, обеспечивающих своевременное восстановление растений и воспроизводство запасов сырья.

Повторный сбор сырья лекарственных растений в одной и той же заросли (угодье) допускается только после полного восстановления запасов сырья конкретного вида растения.

При отсутствии данных о сроках ведения повторных заготовок сырья для какого-либо вида лекарственного растения рекомендуется руководствоваться следующим:

заготовка соцветий и надземных органов («травы») однолетних растений проводится на одной заросли один раз в 2 года;

надземных органов («травы») многолетних растений - один раз в течение 4 - 6 лет;

подземных органов большинства видов лекарственных растений - не чаще одного раза в 15 - 20 лет.

2.4.4. Сроки использования лесов для заготовки пищевых лесных ресурсов и сбора лекарственных растений

Заготовка пищевых лесных ресурсов и сбор лекарственных растений осуществляются на принципах обеспечения многоцелевого, рационального, непрерывного, неистощительного использования лесов для удовлетворения потребностей общества в лесах и лесных ресурсах.

В соответствии с частью 3 статьи 72 ЛК РФ договор аренды лесного участка, находящегося в государственной или муниципальной собственности, для заготовки пищевых лесных ресурсов и сбора лекарственных растений заключается на срок от десяти до сорока девяти лет.

Граждане имеют право свободно и бесплатно пребывать в лесах и для собственных нужд осуществлять заготовку пищевых лесных ресурсов и сбор лекарственных растений.

2.5. Нормативы и параметры и сроки использования лесов для осуществления видов деятельности в сфере охотничьего хозяйства

Использование лесов для осуществления видов деятельности в сфере охотничьего хозяйства осуществляется на основании охотхозяйственных соглашений с предоставлением или без предоставления лесных участков.

Использование лесов для осуществления видов деятельности в сфере охотничьего хозяйства без предоставления лесных участков допускается в случае, если осуществление указанных видов деятельности не влечёт за собой проведение рубок лесных насаждений или создание объектов охотничьей инфраструктуры.

Для осуществления видов деятельности в сфере охотничьего хозяйства лесные участки, находящегося в государственной или муниципальной собственности, предоставляются юридическим лицам, индивидуальным предпринимателям в соответствии со статьей 9 ЛК.

На лесных участках, предоставленных для осуществления видов деятельности в сфере охотничьего хозяйства, допускается создание объектов охотничьей инфраструктуры, являющейся временными постройками, в том числе ограждений.

Правила использования лесов для осуществления видов деятельности в сфере охотничьего хозяйства и перечень случаев использования лесов в указанных целях без предоставления лесных участков устанавливаются уполномоченным федеральным органом исполнительной власти.

Договор аренды лесного участка, находящегося в государственной или муниципальной собственности, в случаях предусмотренных статьей 36 ЛК заключается на срок не превышающий срок действия соответствующего охотхозяйственного соглашения.

Осуществление видов деятельности в сфере охотничьего хозяйства осуществляется в соответствии с:

- Федеральным законом от 24.04.1995 г. № 52-ФЗ «О животном мире» (в ред. от 03.07.2016 № 227-ФЗ);
- Федеральным законом от 24.07.2009 г. № 209-ФЗ «Об охоте и о сохранении охотничьих ресурсов и о внесении изменений в отдельные законодательные акты Российской Федерации» (в ред. от 23.06.2016 г. № 206-ФЗ с изм., внесенными Постановлением Конституционного суда РФ от 25.06.2015 г. № 17-П);
- приказом МПР России от 16.11.2010 г. № 512 «Об утверждении Правил охоты» (в ред. от 06.08.2015 № 348);
- приказом МПР России от 24.12.2010 г. № 560 «Об утверждении видов и состава биотехнических мероприятий, а также порядка их проведения в целях сохранения охотничьих ресурсов»;
- приказом МПР России от 08.12.2011 г. № 948 «Об утверждении Методики исчисления размера вреда, причиненного охотничьим ресурсам» (в ред. от 22.07.2013 г. № 252);
- приказом МПР России от 30.04.2010 г. № 138 «Об утверждении нормативов допустимого изъятия охотничьих ресурсов и нормативов численности охотничьих ресурсов в охотничьих угодьях» (в ред. от 11 января 2017 г. № 4);
- законом Иркутской области от 18.06.2010 г. № 46-оз «Об отдельных вопросах в сфере охоты, сохранения охотничьих ресурсов и среды их обитания в Иркутской области» (в ред. от 12.12.2016 г. № 101-оз).

К охотничьим ресурсам, в отношении которых осуществляется промысловая охота, относятся: лось, косуля, благородный олень, дикий северный олень, кабарга, кабан, бурый медведь, соболь, норка, ондатра, белка, волк, рысь, лисица, росомаха, горностай, колонок, заяц-беляк, рябчик, глухарь, тетерев, белая куропатка, утки.

Согласно закону Иркутской области от 18.06.2010 г. № 46-оз «Об отдельных вопросах в сфере охоты, сохранения охотничьих ресурсов и среды их обитания в Иркутской области» охотпользователь имеет право:

- добывать и организовывать добычу охотничьих ресурсов, предоставленных ему в пользование в соответствии с охотхозяйственным соглашением;
- перерабатывать продукцию, полученную в процессе охоты, и производить изделия из этой продукции, осуществлять их реализацию;
- заключать договоры об оказании услуг в сфере охотничьего хозяйства с физическими лицами, юридическими лицами и индивидуальными предпринимателями;
- предоставлять услуги, связанные с охотой и ведением охотничьего хозяйства, использованием охотничьей инфраструктуры в закрепленных охотничьих угодьях;
- представлять заявки в уполномоченный орган исполнительной власти области для определения квоты добычи охотничьих ресурсов в отношении закрепленного охотничьего угодья;
- выдавать разрешения на добычу охотничьих ресурсов в пределах установленных квот, норм добычи и пропускной способности закрепленных за охотпользователем охотничьих угодий;
- воздействовать на охотничьи угодья с целью улучшения состояния охотничьих ресурсов по согласованию с собственниками земельных участков, землевладельцами, землепользователями, владельцами лесного фонда и уполномоченным органом исполнительной власти области;

- осуществлять производственный охотничий контроль в закрепленных за ним охотничьих угодьях, в том числе проверять документы, удостоверяющие право на охоту, у охотника, заключившего с охотпользователем договор об оказании услуг в сфере охотничьего хозяйства;

- составлять и направлять сообщения в уполномоченный орган исполнительной власти области об административных правонарушениях в сфере охоты и ведения охотничьего хозяйства;

- создавать и поддерживать в закрепленных охотничьих угодьях охотничью инфраструктуру, вести подсобное хозяйство, связанное с охотой и ведением охотничьего хозяйства;

- обжаловать в судебном порядке решение об установлении квоты добычи охотничьих ресурсов в закрепленном охотничьем угодье;

- осуществлять иные права, предусмотренные федеральными законами, законами области и охотхозяйственными соглашениями.

Охотпользователь обязан:

- соблюдать условия охотхозяйственного соглашения;

- осуществлять деятельность по сохранению и использованию охотничьих ресурсов и среды их обитания;

- не допускать разрушения или ухудшения качества охотничьих угодий;

- оказывать помощь органам государственной власти области, в том числе должностным лицам уполномоченного органа исполнительной власти области, в осуществлении охраны охотничьих ресурсов;

- применять гуманные способы и орудия охоты, не нарушающие целостности естественных сообществ;

- осуществлять учет и оценку состояния охотничьих ресурсов и среды их обитания, а также осуществлять учет добытых охотничьих ресурсов;

- организовывать и проводить мероприятия по сохранению охотничьих ресурсов и среды их обитания и созданию охотничьей инфраструктуры;

- не допускать нарушений прав других природопользователей;

- осуществлять иные обязанности, предусмотренные федеральными законами, законами области и охотхозяйственными соглашениями.

Сроки добывания охотничье-промысловых животных установлены приказом МПР России от 16.11.2010 г. № 512 «Об утверждении Правил охоты» (от 06 08. 2015 № 348).

Служба по охране и использованию животного мира Иркутской области по согласованию с Министерством сельского хозяйства Российской Федерации вправе осуществить корректировку сроков добывания объектов животного мира в пределах 2 недель раньше или 2 недель позже сроков, установленных Правительством Российской Федерации.

Нормы допустимой добычи охотничьих ресурсов на одного охотника в охотничьих угодьях Иркутской области, за исключением особо охраняемых природных территорий федерального значения, при осуществлении любительской, спортивной и промысловой охоты утверждаются Службой по охране и использованию животного мира Иркутской области ежегодно.

Нормы допустимой добычи охотничьих ресурсов в летне-осенние и осенне-зимние сроки охоты 2017-2018 годов утверждены приказом Службы по охране и использованию животного мира Иркутской области от 12.07.2017 г. № 7-спр «О нормах допустимой добычи охотничьих ресурсов и нормах пропускной способности охотничьих угодий в летне-осенние и осенне-зимние сроки охоты 2017-2018 гг. на территории Иркутской области». Они дифференцированы по административным районам (таблица 2.5.1).

Таблица 2.5.1

Нормы допустимой добычи охотничьих ресурсов в летне-осенние и осенне-зимние сроки охоты 2017 – 2018 годов, на одного охотника в закрепленных и общедоступных охотничьих угодьях Иркутской области, за исключением особо охраняемых природных территорий федерального значения, при осуществлении любительской и спортивной охоты

Виды (группы видов) охотничьих ресурсов	Административные районы Иркутской области	Нормы добычи охотничьих ресурсов (особей) на одного охотника (не более)	
		за день охоты	за весь срок (сезон) охоты
Белка:	Ангарский, Аларский, Балаганский, Баяндаевский, Боханский, Заларинский, Зиминский, Иркутский, Куйтунский, Нукутский, Ольхонский, Осинский, Слюдянский, Эхирит-Булагатский, Усольский, Шелеховский	не устанавливаются	50
	Бодайбинский, Катангский, Казачинско-Ленский, Киренский, Мамско-Чуйский, Усть-Кутский, Братский, Жигаловский, Качугский, Нижнеилимский, Нижнеудинский, Тайшетский, Тулунский, Черемховский, Чунский, Усть-Удинский, Усть-Илимский	не устанавливаются	100
Лисица, норка	все районы Иркутской области	не устанавливаются	5
Волк	все районы Иркутской области	не устанавливаются	3
Ондатра	все районы Иркутской области	не устанавливаются	50
Росомаха	все районы Иркутской области	не устанавливаются	1
Горностай, заяц – беляк, колонок	Ангарский, Аларский, Балаганский, Баяндаевский, Боханский, Заларинский, Зиминский, Иркутский, Куйтунский, Нукутский, Ольхонский, Осинский, Слюдянский, Эхирит-Булагатский, Усольский, Шелеховский	не устанавливаются	5
	Бодайбинский, Катангский, Казачинско-Ленский, Киренский, Мамско-Чуйский, Усть-Кутский, Братский, Жигаловский, Качугский, Нижнеилимский, Нижнеудинский, Тайшетский, Тулунский, Черемховский, Чунский, Усть-Удинский, Усть-Илимский	не устанавливаются	20
Рябчик	Все районы Иркутской области	5	30
Глухари (обыкновенный, каменный)	Ангарский, Аларский, Балаганский, Братский, Баяндаевский, Боханский, Заларинский, Зиминский, Иркутский, Куйтунский, Нукутский, Ольхонский, Осинский, Слюдянский, Эхирит-Булагатский, Усольский, Шелеховский,	1	3
	Бодайбинский, Катангский, Казачинско-Ленский, Киренский, Мамско-Чуйский, Усть-Кутский, Жигаловский, Качугский, Нижнеилимский, Нижнеудинский, Тайшетский, Тулунский, Черемховский, Чунский, Усть-Удинский, Усть-Илимский	1	5
Тетерев	Все районы Иркутской области	2	10
Белая, тундряная и бородатая куропатки	Все районы Иркутской области	2	10
Утки*	Все районы Иркутской области	5	30
Гуси*	Все районы Иркутской области	1	3
Вальдшнеп	Все районы Иркутской области	5	30
Бекас	Все районы Иркутской области	8	30
Кабан	Все районы Иркутской области	не устанавливаются	1

* за исключением редких и находящихся под угрозой исчезновения видов, а также видов и подвидов, занесенных в Красную книгу Российской Федерации и Красную книгу Иркутской области

Сроки добывния охотничьих ресурсов на территории на территории Иркутской области в 2017-2018 годах отражены в таблице 2.5.2.

Таблица 2.5.2

Сроки добывния охотничьих ресурсов

I. Копытные животные		
Охотничьи ресурсы	Возрастная группа	Сроки добывания
Лось	до года	с 1 октября по 15 января
	свыше года	с 1 октября по 31 декабря
	взрослые самцы	с 1 сентября по 30 сентября
Благородный олень (изюбрь)	все половозрастные группы	с 1 октября по 31 декабря
	взрослые самцы	с 1 сентября по 30 сентября
	взрослые самцы с неокостеневшими рогами (пантами)	с 1 июня по 15 июля
Косуля сибирская	все половозрастные группы	с 1 октября по 31 декабря
	взрослые самцы	с 25 августа по 20 сентября
Дикий северный олень	все половозрастные группы	с 1 августа по 15 марта
Кабан	все половозрастные группы	с 1 июня по 28 февраля
Кабарга	все половозрастные группы	с 1 ноября по 31 декабря
II. Медведь		
Бурый медведь	весенний период	с 2 апреля по 31 мая
	летне-осенний	с 1 августа по 30 ноября
III. Пернатая дичь		
I. Копытные животные		
Охотничьи ресурсы	Возрастная группа	Сроки добывания
Пернатая дичь в весенний период (селезни уток, гуси, вальдшнеп, самцы глухаря, и самцы тетерева		южные районы с последней субботы апреля продолжительностью 10 дней; центральные районы с первой субботы мая продолжительностью 10 дней северные районы со второй субботы мая продолжительностью 10 дней
На водоплавающую дичь в летнее-осенний и осенне-зимней период (утки, гуси)		с 19 августа по 31 декабря
На болотно-луговую, полевую и степную дичь (бородатая куропатка, дупеля, бекасы, гаршнеп, турухтан, травник, чибис, тулес, хрустан, улиты, мородунка, камнешарка, пастушок, обыкновенный погоныш)		с 19 августа по 31 декабря
На боровую дичь (глухарь, рябчик, тетерев, белая и тундряная куропатки, вальдшнеп)		с 19 августа по 28 февраля
Охота на пернатую дичь с островными и континентальными легавыми собаками, ретриверами, спаниелями, ловчими птицами		
На болотно-луговую дичь		с 25 июля по 15 ноября
На боровую, полевую и степную дичь		с 5 августа по 31декабря
IV. Пушные звери		
Крот		с 1 июня по 25 октября
Суслик длиннохвостый		с 1 июля по 30 сентября
Заяц-беляк, лисица, волк		с 15 сентября по 28 февраля
Ондатра, водяная полёвка		с 1 октября по 1 апреля
Норка, белка		с 19 августа по 28 февраля
Колонок, рысь, росомаха, горностай		с 1 октября по 28 февраля
Соболь		с 15 октября по 28 февраля
Барсук		с 15 августа по 31 октября

Лимиты добычи охотничьих ресурсов и квоты их добычи на территории Иркутской области, за исключением лимитов и квот добычи охотничьих ресурсов, находящимся на особо охраняемых природных территориях федерального значения, утверждаются Губернатором Иркутской области.

2.5.1. Перечень и нормы проведения биотехнических мероприятий

Виды и состав биотехнических мероприятий, а также порядок их проведения в целях сохранения охотничьих ресурсов, утверждены приказом Министерства природных ресурсов и экологии РФ от 24.12. 2010 № 560 «Об утверждении видов и состава биотехнических мероприятий, а также порядка их проведения в целях сохранения охотничьих ресурсов».

1. К биотехническим мероприятиям относятся меры по поддержанию и увеличению численности охотничьих ресурсов.

2. В охотничьих угодьях проводятся следующие виды биотехнических мероприятий:

2.1. Предотвращение гибели охотничьих ресурсов:

2.1.1. устранение незаконной добычи охотничьих ресурсов, разрушения и уничтожения среды их обитания;

2.1.2. регулирование численности объектов животного мира, влияющих на сокращение численности охотничьих ресурсов;

2.1.3. предотвращение гибели охотничьих ресурсов от транспортных средств и производственных процессов;

2.1.4. предотвращение гибели охотничьих ресурсов от стихийных бедствий природного и техногенного характера, а также непосредственное спасение охотничьих ресурсов при стихийных бедствиях природного и техногенного характера;

2.1.5. создания в охотничьих угодьях зон охраны охотничьих ресурсов.

2.2. Подкормка охотничьих ресурсов и улучшение кормовых условий среды их обитания:

2.2.1. выкладка кормов;

2.2.2. посадка и культивирование растений кормовых культур;

2.2.3. создание искусственных водопоев;

2.2.4. обеспечение доступа к кормам;

2.2.5. создание сооружений для выкладки кормов;

2.2.6. устройство кормовых полей.

2.3. Мелиорация охотничьих угодий, улучшение условий защиты и естественного воспроизводства охотничьих ресурсов:

2.3.1. создание защитных посадок растений;

2.3.2. устройство искусственных мест размножения, жилищ, укрытий охотничьих ресурсов;

2.3.3. создание искусственных водоемов.

2.4. Расселение охотничьих ресурсов:

2.4.1. акклиматизация и реакклиматизация охотничьих ресурсов;

2.4.2. расселение охотничьих ресурсов;

2.4.3. размещение охотничьих ресурсов в среде их обитания, выращенных в полувольных условиях и искусственно созданной среде обитания.

2.5. Селекционная работа по формированию определенных половой и возрастной структуры популяций охотничьих ресурсов, а также параметров их экстерьера.

2.6. Предотвращение болезней охотничьих ресурсов:

2.6.1. профилактика и лечение инвазионных заболеваний;

2.6.2. профилактика и лечение инфекционных заболеваний;

2.6.3. профилактика и лечение эктопаразитарных заболеваний.

3. Биотехнические мероприятия проводятся в закрепленных и общедоступных охотничьих угодьях.

4.Проведение биотехнических мероприятий в закрепленных охотничьих угодьях обеспечивается юридическими лицами и индивидуальными предпринимателями, заключившими охотхозяйственные соглашения.

5.Проведение биотехнических мероприятий осуществляется ежегодно, в объеме и составе, определяемом документом внутри хозяйственного охотустройства.

В таблице 2.5.1.1 приведены виды мероприятий биотехнического характера, необходимые для ведения охотничьего хозяйства.

Таблица 2.5.1.1

Рекомендуемые виды биотехнических мероприятий

№п/п	Виды мероприятий	Ед.изм.	Ежегодный объём мероприятий
1.	Устройство солонцов:		Устанавливаются при охотоустройстве
	для лося	шт.	
	для зайцев	шт.	
2.	Устройство галечников и порхалищ	шт.	
3.	Подрубка осины, ивы	м3	
4.	Устройство подкормочных площадок	шт.	

2.5.2. Перечень разрешенных для размещения объектов охотничьей инфраструктуры

На лесных участках, предоставленных для осуществления видов деятельности в сфере охотничьего хозяйства, допускается создание объектов охотничьей инфраструктуры, являющихся временными постройками, в том числе ограждений в соответствии с Федеральным законом от 24.07.2009 № 209-ФЗ «Об охоте и о сохранении охотничьих ресурсов и о внесении изменений в отдельные законодательные акты Российской Федерации» (в ред. от 29.07.2017 г. № 224-ФЗ).

В соответствии со статьей 53 Федерального закона «Об охоте и о сохранении охотничьих ресурсов и о внесении изменений в отдельные законодательные акты Российской Федерации» распоряжением Правительства Российской Федерации от 11.07.2017 г. № 1469-р утвержден Перечень объектов, относящихся к охотничьей инфраструктуре.

В состав объектов, относящихся к охотничьей инфраструктуре, включены:

1. Вольер, питомник диких животных, ограждения для содержания и разведения охотничьих ресурсов в полувольных условиях и искусственно созданной среде обитания.

2. Егерский кордон.

3. Охотничья база.

Содержание охотничьей инфраструктуры в закрепленных охотничьих угодьях обеспечивается юридическими лицами и индивидуальными предпринимателями, заключившими охотхозяйственные соглашения.

2.6. Нормативы, параметры и сроки использования лесов для ведения сельского хозяйства

В соответствии со ст. 38 Лесного кодекса РФ леса могут использоваться для ведения сельского хозяйства (сенокошения, выпаса сельскохозяйственных животных, пчеловодства, северного оленеводства, товарной аквакультуры (товарного рыбоводства), выращивания сельскохозяйственных культур и иной сельскохозяйственной деятельности).

На лесных участках, предоставленных для ведения сельского хозяйства, допускаются размещение ульев и пасек, возведение изгородей, навесов и других временных построек, в том числе предназначенных для осуществления товарной аквакультуры (товарного рыбоводства).

Использование лесов для ведения сельского хозяйства осуществляется в соответствии с приказом Минприроды России от 21.06.2017 № 314 «Об утверждении правил использования лесов для ведения сельского хозяйства».

В Правилах использования лесов для ведения сельского хозяйства содержатся общие положения, распространяющие свое действие на любое использование лесов для ведения сельского хозяйства, и специальные требования, определяющие особенности осуществления в лесах отдельных видов сельскохозяйственной деятельности.

Ведение сельского хозяйства запрещается:

в лесах, расположенных в водоохранных зонах, за исключением сенокошения и пчеловодства;

в лесопарковых зонах;

в зеленых зонах, за исключением сенокошения и пчеловодства. Также в зеленых зонах запрещено возведение изгородей в целях сенокошения и пчеловодства;

в городских лесах;

на заповедных лесных участках;

на особо защитных участках лесов, за исключением сенокошения и пчеловодства.

В границах прибрежных защитных полос запрещается распашка земель, выпас сельскохозяйственных животных и организация для них летних лагерей, ванн.

Запрещается использовать земли, занятые лесными культурами, естественными молодняками ценных древесных пород, селекционно-лесосеменных, сосновых, елово-пихтовых, ивовых, ореховых плантаций, с проектируемыми мероприятиями по содействию естественному лесовосстановлению и лесовосстановлению хвойными породами, с легкоразмываемыми и развеваемыми почвами.

Граждане, юридические лица осуществляют использование лесов для ведения сельского хозяйства на основании договоров аренды лесных участков.

Для использования лесов гражданами в целях осуществления сельскохозяйственной деятельности (в том числе пчеловодства) для собственных нужд лесные участки предоставляются в безвозмездное пользование или устанавливается сервитут в случаях, определенных Земельным кодексом Российской Федерации и Гражданским кодексом Российской Федерации.

Невыполнение гражданами, юридическими лицами, осуществляющими использование лесов, лесохозяйственного регламента и проекта освоения лесов является основанием для досрочного расторжения договоров аренды лесного участка, а также принудительного прекращения права постоянного (бессрочного) пользования лесным участком или безвозмездного пользования лесным участком.

2.6.1. Сведения о площадях лесных участков, на которых возможно сенокошение, выпас сельскохозяйственных животных, пчеловодство, северное оленеводство, мараловодство, выращивание сельскохозяйственных культур и иной сельскохозяйственной деятельности, рыбоводство, а также соответствующие нормативы (допустимые объемы)

Использование лесов для сенокошения

Для сенокошения должны использоваться нелесные земли, а также необлесившиеся лесосеки, прогалины и другие, не покрытые лесной растительностью земли, до проведения на них лесовосстановления.

В необходимых случаях для сенокошения могут использоваться пригодные для этой цели участки малоценных лесных насаждений, не намеченные под реконструкцию.

Использование лесов для выпаса сельскохозяйственных животных

Для выпаса сельскохозяйственных животных должны использоваться нелесные земли, а также необлесившиеся вырубки, редины, прогалины и другие, не покрытые лесной растительностью земли, до проведения на них лесовосстановления.

Выпас сельскохозяйственных животных не допускается на участках:

занятых лесными культурами, естественными молодняками ценных древесных пород, насаждениями с развитым жизнеспособным подростом;

селекционно-лесосеменных, сосновых, елово-пихтовых, ивовых, твердолиственных, орехоплодных плантаций;

с проектируемыми мероприятиями по содействию естественному лесовосстановлению и лесовосстановлению хвойными и твердолиственными породами;

с легкоразмываемыми и развеиваемыми почвами.

Владельцы сельскохозяйственных животных должны обеспечить:

огораживание скотопрогонов или пастбища во избежание потрав лесных культур, питомников, молодняков естественного происхождения и других ценных участков леса;

выпас сельскохозяйственных животных пастухом (за исключением выпаса на огороженных участках или на привязи).

Пастьба коз разрешается исключительно на предварительно огороженных владельцами сельскохозяйственных животных лесных участках или на привязи.

Для осуществления пантового оленеводства (мараловодства) в качестве кормовой базы должны использоваться лесные участки в местах обитания животных, используемых для мараловодства.

На лесных участках, предназначенных для ведения пантового оленеводства (мараловодства) допускается возведение ограждений.

Северное оленеводство

Для осуществления северного оленеводства в качестве кормовой базы должны использоваться лесные участки в лесных районах, находящихся в пределах лесорастительной зоны притундровых лесов и редкостойной тайги и таежной лесорастительной зоны Российской Федерации.

Подробная информация о распределении лесов лесничества по лесорастительным зонам и лесным районам приведена в таблице 1.1.4.1.

На лесных участках, предоставляемых гражданам и юридическим лицам для ведения северного оленеводства, должны применяться пастбищеобороты, не приводящие к ухудшению напочвенного покрова и поверхности почвы таких участков.

При использовании лесов с целью ведения северного оленеводства в местах традиционного проживания и хозяйственной деятельности лиц, относящихся к коренным малочисленным народам Севера, Сибири и Дальнего Востока Российской Федерации, должны обеспечиваться защита исконной среды обитания этих народов и их традиционный образ жизни в соответствии с Федеральным законом от 30 апреля 1999 года № 82-ФЗ «О гарантиях прав коренных малочисленных народов Российской Федерации».

Пчеловодство

В качестве кормовой базы для медоносных пчел должны использоваться лесные участки, на которых, в составе древесного, кустарникового или травяно-кустарничкового яруса имеются медоносные растения.

Лесные участки для размещения ульев и пасек предоставляются, в первую очередь, на опушках леса, прогалинах и других, не покрытых лесной растительностью землях.

Выращивание сельскохозяйственных культур и иная сельскохозяйственная деятельность

Для выращивания сельскохозяйственных культур должны использоваться нелесные земли, а также необлесившиеся лесосеки, прогалины и другие не покрытые лесной растительностью земли, до проведения на них лесовосстановления.

На лесных участках используемых для выращивания сельскохозяйственных культур и иной сельскохозяйственной деятельности, могут применяться химические и биологические препараты.

2.6.2. Параметры использования лесов для ведения сельского хозяйства

В таблице 2.6.2.1 приведены виды пользований с указанием возможного объема их использования.

Таблица 2.6.2.1
Параметры использования лесов для ведения сельского хозяйства

№ п/п	Виды пользований	Единица измерения	Ежегодный допустимый объем
1	2	3	4
1.	Использование пашни	га	193
2.	Сенокошение	га/тонн	1573/1261
3.	Выпас сельскохозяйственных животных		
	а) в лесу	га/голов	226080/64594
	б) на выгонах, пастбищах	га/голов	1516/510
4.	Пчеловодство	тыс. га	Не планируется
	а) медоносы: ива	га	-
	разнотравье	тыс. га	-
	б) медопродуктивность: ива	кг/га	-
	разнотравье	кг/га	-
	в) возможное к содержанию количество пчелосемей	количество пчелосемей	-
5.	Северное оленеводство	га/голов	Не планируется
6.	Товарная аквакультура (товарное рыбоводство)		Не планируется
7.	Выращивание сельскохозяйственных культур	га	Не планируется
8.	Иная сельскохозяйственная деятельность		Не планируется

2.6.3. Сроки использования лесов для ведения сельского хозяйства

Использование лесов для ведения сельского хозяйства осуществляется на принципах обеспечения многоцелевого, рационального, непрерывного, неистощительного использования лесов для удовлетворения потребностей общества в лесах и лесных ресурсах.

В соответствии с частью 3 статьи 72 ЛК РФ договор аренды лесного участка, находящегося в государственной или муниципальной собственности, для ведения сельского хозяйства заключается на срок от десяти до сорока девяти лет.

2.7. Нормативы, параметры и сроки использования лесов для осуществления научно-исследовательской и образовательной деятельности

Леса лесничества могут использоваться для осуществления научно-исследовательской деятельности, образовательной деятельности научными организациями, образовательными организациями.

Приказом Федерального агентства лесного хозяйства от 23.12.2011 № 548 утверждены «Правила использования лесов для осуществления научно-исследовательской деятельности, образовательной деятельности».

Использование лесов для осуществления научно-исследовательской деятельности включает в себя осуществление экспериментальной или теоретической деятельности, направленной на получение новых знаний об экологической системе леса, проведение прикладных научных исследований, направленных на применение этих знаний для достижения практических целей и решения конкретных задач в области использования, охраны, защиты, воспроизводства лесов.

К использованию лесов для осуществления образовательной деятельности относится создание и использование на лесных участках полигонов, опытных площадок для изучения природы леса, обучения методам таксации леса, технологии рубок лесных насаждений, работ по охране, защите, воспроизводству лесов и других мероприятий в области изучения, использования, охраны, защиты, воспроизводства лесов, иных компонентов природы, объектов необходимой лесной инфраструктуры для закрепления на практике у обучающихся специальных знаний и навыков.

При использовании лесов для осуществления научно-исследовательской деятельности, образовательной деятельности допускается создание и использование на лесных участках полигонов, опытных площадок для проведения научных исследований изучения природы леса, обучения в области использования, охраны, защиты, воспроизводства лесов с объектами необходимой лесной инфраструктуры.

Использование лесов для научно-исследовательской деятельности, образовательной деятельности осуществляется в соответствии с лесохозяйственным регламентом лесничества, лесопарка, проектом освоения лесов.

Государственные учреждения, муниципальные учреждения, другие научные организации, образовательные организации, использующие леса для научно-исследовательской деятельности, образовательной деятельности, имеют право:

- осуществлять использование лесов в соответствии с условиями договора аренды лесного участка;
- устанавливать специальные знаки, информационные и иные указатели, отграничивающие территорию, на которой осуществляется образовательная деятельность, научно-исследовательская деятельность;
- осуществлять рубку лесных насаждений в научных и образовательных целях;
- создавать согласно части 1 статьи 13 Лесного кодекса Российской Федерации лесную инфраструктуру (лесные дороги, лесные склады и другую);
- осуществлять экспериментальную деятельность по использованию, охране, защите, воспроизводству лесов в целях разработки, опытно-производственной проверки и внедрения результатов научно-исследовательских, опытно-конструкторских работ;
- проводить испытания химических, биологических и иных средств для изучения их влияния на экологическую систему леса;
- создавать и использовать объекты научной и учебно-практической базы;
- иметь другие права, если их реализация не противоречит требованиям законодательства Российской Федерации.

При осуществлении использования лесов для научно-исследовательской деятельности, образовательной деятельности не допускается:

- повреждение лесных насаждений, растительного покрова и почв за пределами предоставленного лесного участка;
- захламление предоставленного лесного участка и территории за его пределами строительным и бытовым мусором, отходами древесины, иными видами отходов;
- загрязнение площади предоставленного лесного участка и территории за его пределами химическими и радиоактивными веществами.

Земли, нарушенные при использовании лесов для научно-исследовательской деятельности, образовательной деятельности, подлежат рекультивации в срок не более 1 года после завершения работ.

На участках с нарушенным почвенным покровом при угрозе развития эрозии почвы должна проводиться рекультивация земель с посевом трав и (или) посадкой деревьев и кустарников на склонах.

Использование лесов для осуществления научно-исследовательской и образовательной деятельности строится на принципах обеспечения многоцелевого, рационального, непрерывного, неистощительного использования лесов для удовлетворения потребностей общества в лесах и лесных ресурсах.

Для осуществления научно-исследовательской и образовательной деятельности лесные участки предоставляются государственным учреждениям, муниципальным учреждениям в постоянное (бессрочное) пользование, другим научным организациям, образовательным организациям – в аренду (ст. 40 ЛК РФ).

В соответствии с частью 3 статьи 72 ЛК РФ договор аренды лесного участка, находящегося в государственной или муниципальной собственности, для осуществления научно-исследовательской и образовательной деятельности заключается на срок от десяти до сорока девяти лет.

2.8. Нормативы, параметры и сроки использования лесов для осуществления рекреационной деятельности

Леса используются для осуществления рекреационной деятельности с целью организации отдыха, туризма, физкультурно-оздоровительной и спортивной деятельности (ст. 41 ЛК РФ).

На лесных участках, предоставленных для осуществления рекреационной деятельности, подлежат сохранению природные ландшафты, объекты животного мира, растительного мира, водные объекты.

Использование лесов для осуществления рекреационной деятельности не должно препятствовать праву граждан пребывать в лесах (ст. 11 ЛК РФ).

Леса для осуществления рекреационной деятельности используются способами, не наносящими вреда окружающей среде и здоровью человека.

Для осуществления рекреационной деятельности в целях организации отдыха, туризма, физкультурно-оздоровительной и спортивной деятельности лица, использующие леса, могут организовывать туристические станции, туристические тропы и трассы, проведение культурно-массовых мероприятий, пешеходные, велосипедные и лыжные прогулки, конные прогулки (верхом и/или на повозках), занятия изобразительным искусством, познавательные и экологические экскурсии, спортивные соревнования по отдельным видам спорта, специфика которых соответствует проведению соревнований в лесу, физкультурно-спортивные фестивали и тренировочные сборы, а также другие виды организации рекреационной деятельности.

2.8.1. Нормативы использования лесов для осуществления рекреационной деятельности (допустимая рекреационная нагрузка по типам ландшафта и другое)

Особенности организации рекреационной деятельности изложены в Правилах использования лесов для осуществления рекреационной деятельности, утвержденных приказом Рослесхоза от 21.02.2012 № 62 «Об утверждении Правил использования лесов для осуществления рекреационной деятельности».

При определении размеров лесных участков, выделяемых для осуществления рекреационной деятельности, необходимо руководствоваться оптимальной рекреационной нагрузкой на лесные экосистемы при соблюдении условий не нанесения ущерба лесным насаждениям и окружающей среде.

Расчетная величина рекреационной емкости определяется на основании предельно допустимых единовременных рекреационных нагрузок на природные комплексы территории парка лесничества. Нормы допустимых рекреационных нагрузок принимаются в соответствии с «Временной методикой определения рекреационных нагрузок на природные комплексы при организации туризма, экскурсий, массового повседневного отдыха и временные нормы этих нагрузок» (М., Госкомлес СССР, 1987).

Рекреационная нагрузка определяется количеством людей, отдыхающих на единице площади лесов (1 га) в определенный промежуток времени (час, день, месяц, сезон, год). Допустимая рекреационная нагрузка - это нагрузка, не превышающая восстановительных способностей лесных биогеоценозов при неопределенно длительном ее воздействии. Она приводит в основном к слабым нарушениям, т.е. вносит незначительные изменения в отдельные элементы биогеоценозов, не изменяя их структурную и функциональную устойчивость. Для устранения последствий антропогенного воздействия не требуется целенаправленного лесоводственного вмешательства.

Предельно допустимая рекреационная нагрузка - максимальная нагрузка, при которой биогеоценоз сохраняет свою жизнеспособность, приводит к существенным изменениям в структуре биогеоценоза, но не нарушает его функциональную устойчивость. Для устранения последствий требуется или периодическое снятие нагрузок, или активное лесоводственное вмешательство.

Чрезмерная рекреационная нагрузка приводит к необратимым изменениям отдельных элементов биогеоценоза, постепенной потере его структурной, функциональной и позиционной устойчивости.

Ландшафтная таксация лесов лесничества, при которой определяются группы и типы ландшафтов, даётся оценка биологической устойчивости насаждений, оценка рекреационной деградации лесной среды, санитарно-гигиеническая оценка лесных участков, оценка эстетической ценности лесных участков, не проводилась.

Региональные нормы допустимых рекреационных нагрузок на леса Иркутской области отсутствуют. В качестве ориентиров рекомендуется использовать нормы, приведённые в таблице 2.8.1.1

Таблица 2.8.1.1
Нормы допустимых рекреационных нагрузок на 1 га лесного фонда, чел./га (Общесоюзные нормативы для таксации лесов: Справочник, М., 1992)

Протяжённость дорожной сети на 1000 га лесного фонда, км	Преобладающие породы			
	Е, П	С, Л, К	Ос, Ив, Т	Б
Молодняки				
До 10	0,7/0,6	1,1/0,7	1,3/-	1,4/0,8
11-15	0,8/0,7	1,3/0,8	1,5/-	1,7/0,9
16-20	0,9/0,8	1,5/0,9	1,8/-	1,9/1,0
21-25	1,0/0,9	1,6/1,0	1,9/-	2,1/1,1
Более 25	1,1/0,9	1,8/1,1	2,1/-	2,2/1,2
Средневозрастные и приспевающие насаждения				
До 10	1,0/0,8	1,5/0,9	1,7/-	1,8/1,0
11-15	1,2/0,9	1,8/1,1	2,0/-	2,1/1,2
16-20	1,4/1,0	2,0/1,2	2,3/-	2,9/1,3
21-25	1,5/1,1	2,2/1,3	2,5/-	2,7/1,4
Более 25	1,6/1,2	2,4/1,4	2,7/-	2,5/1,5
Спелые и перестойные насаждения				
До 10	0,9/0,7	1,3/0,8	1,5/-	1,6/0,9
11-15	1,1/0,8	1,5/0,9	1,8/-	1,9/1,0
16-20	1,2/0,9	1,8/1,0	2,0/-	2,2/1,2
21-25	13/1,0	1,9/1,1	2,2/-	2,4/1,3
Более 25	1,4/1,1	2,1/1,2	2,4/-	2,6/1,4

Примечание:

1. В числителе - на дренированных почвах (A_1, A_2, A_3, B_2, B_3, C_2, C_3, D_2, D_3), в знаменателе - на избыточно-увлажнённых почвах (A_4, A_5, B_4, B_5, C_4, C_5).

2. Предельно допустимые рекреационные нагрузки: для насаждений с преобладанием сосны в типах условий местопроизрастания A_1 - 0,4, A_2 - 0,8 чел./га; для насаждений с преобладанием берёзы в типах условий местопроизрастания A_2 - 0,9 чел./га.

3. При переводе данных шкалы в чел. ч/га их умножают на 8.

4. Для применения данных шкалы в холмистой и горной местности их перемножают на коэффициенты: при крутизне склона 4-10 градусов коэффициент 0,8, 11-15 - 0,6, 16 и более - 0,5.

5. Протяжённость дорожной сети приведена для условий комплексного благоустройства территории лесных массивов.

В процессе лесоустройства Усть-Кутского лесничества ландшафтная таксация лесов не проводилась.

Не выполнялось в лесничестве и специальных исследований по учету посетителей в разрезе лесных участков, функциональных зон по категориям посетителей, сезонам года, часам в течение светлого времени суток и другим параметрам с целью определения рекреационной нагрузки на лес.

2.8.2. Перечень кварталов и (или) частей кварталов зоны рекреационной деятельности, в том числе перечень кварталов и (или) их частей в которых допускается возведение физкультурно-оздоровительных, спортивных и спортивно-технических сооружений

Лесным кодексом Российской Федерации (частью 2 статьи 41) допускается при осуществлении рекреационной деятельности в лесах возведение временных построек на лесных участках и осуществление их благоустройства.

Если в плане освоения лесов на территории субъекта Российской Федерации (лесном плане субъекта Российской Федерации) определены зоны планируемого освоения лесов, в границах которых предусматриваются строительство, реконструкция и эксплуатация объектов для осуществления рекреационной деятельности, на соответствующих лесных участках допускается возведение физкультурно-оздоровительных, спортивных и спортивно-технических сооружений.

Лесным планом Иркутской области в Усть-Кутском лесничестве зона рекреационной деятельности не предусмотрена и по состоянию на 01.09.2017 г. границы зоны рекреационной деятельности в лесничестве не установлены.

Настоящим лесохозяйственным регламентом также не предусматривается выделение зоны рекреационной деятельности.

Наиболее пригодными для этой цели являются леса зеленых зон, которых в Усть-Кутском лесничестве насчитывается 11706 га. Перечень лесных кварталов, где выделена категория защитных лесов – зеленые зоны, приведен в таблице 1.1.5.1, а их территориальное расположение на карте-схеме распределения лесов по целевому назначению.

2.8.3. Функциональное зонирование территории зоны рекреационной деятельности

В связи с отсутствием на территории лесничества зоны рекреационной деятельности, границы функциональных зон зоны рекреационной деятельности не установлены.

2.8.4. Перечень временных построек на лесных участках и нормативы их благоустройства

В соответствии со статьей 21 Лесного кодекса Российской Федерации для осуществления рекреационной деятельности допускается строительство, реконструкция и эксплуатация объектов, не связанных с созданием лесной инфраструктуры, на землях лесного фонда.

Перечень объектов, не связанных с созданием лесной инфраструктуры, для защитных лесов, эксплуатационных лесов, резервных лесов» утвержден распоряжением Правительства Российской Федерации от 27.05.2013 № 849-р (в ред. распоряжения Правительства РФ от 09.04.2016 № 628-р).

Для осуществления рекреационной деятельности в защитных лесах, эксплуатационных и резервных лесах, за исключением особо защитных участков лесов, в Усть-Кутском лесничестве возможно создание:

- площадок для игр (детская), отдыха, занятий спортом, установки мусоросборников;
- форм малых архитектурных (некапитальное нестационарное сооружение, включая беседки, ротонды, веранды, дровницы, навесы, объекты мелкорозничной торговли, попутного бытового обслуживания и питания, остановочные павильоны);
- элементов благоустройства лесного участка (пешеходная дорожка с мягким покрытием, георешетка, устройство для оформления озеленения, фонарь, скамейка, мостик, настил, малогабаритный (малый) контейнер-мусоросборник, урна, физкультурный снаряд (тренажер), наземная туалетная кабина);
- построек временных, используемых в рекреационных целях.

В более далекой перспективе, за пределами срока действия настоящего регламента, при условии выделения в лесничестве зоны рекреационного использования станет возможным возведение в эксплуатационных лесах, за исключением особо защитных участков лесов, физкультурно-оздоровительных, спортивных и спортивно-технических сооружений. Таких как:

-бассейн крытый для плавания;
-бассейн открытый искусственный;
-велодром;
-велотрек;
-зал спортивный;
-канализация;
-каток с искусственным льдом крытый;
-каток с искусственным льдом открытый;
-кемпинг;
-комплекс открытых плоскостных спортивных сооружений;
-комплекс физкультурно-оздоровительный;
-комплекс физкультурных сооружений;
-корт теннисный;
-котельная;
-манеж легкоатлетический;
-пирс;
-площадка спортивная;
-подстанция трансформаторная всех классов напряжения;
-поле для гольфа;
-поле для стрельбы из лука;
-поле футбольное;
-пристань;
-сеть тепловая;
-сооружение спортивное;
-стадион;
-стрельбище для пулевой стрельбы;
-стрельбище для стендовой стрельбы;
-тир;
-трибуна стадиона с подтрибунными помещениями;
-трибуна стадиона;
-эллинг для хранения катеров и лодок.

Размещение временных построек, физкультурно-оздоровительных, спортивных и спортивно-технических сооружений допускается, прежде всего, на участках, не занятых деревьями и кустарниками, а при их отсутствии - на участках, занятых наименее ценными лесными насаждениями, в местах, определенных в проекте освоения лесов.

В соответствии с частью 6 статьи 21 Лесного кодекса Российской Федерации лица, использующие лесные участки для осуществления рекреационной деятельности обязаны рекультивировать земли, которые использовались для строительства, реконструкции и (или) эксплуатации объектов, не связанных с созданием лесной инфраструктуры.

2.8.5. Параметры и сроки использования лесов для осуществления рекреационной деятельности

Использование лесов для осуществления рекреационной деятельности строится на принципах обеспечения многоцелевого, рационального, непрерывного, неистощительного использования лесов для удовлетворения потребностей общества в лесах и лесных ресурсах.

Для осуществления рекреационной деятельности лесные участки предоставляются государственным учреждениям, муниципальным учреждениям в постоянное (бессрочное) пользование, другим лицам - в аренду.

В соответствии с ч. 3 ст.72 ЛК РФ договор аренды лесного участка, находящегося в государственной или муниципальной собственности, для осуществления рекреационной деятельности заключается на срок от десяти до сорока девяти лет.

2.9. Нормативы, параметры и сроки использования лесов для создания лесных плантаций и их эксплуатации

Согласно статье 42 ЛК РФ создание лесных плантаций и их эксплуатация представляют собой предпринимательскую деятельность, связанную с выращиванием лесных насаждений определенных пород (целевых пород) искусственного происхождения, за счет которых обеспечивается получение древесины с заданными характеристиками.

Лесные плантации могут создаваться на не покрытых лесной растительностью и нелесных землях. На лесных плантациях проведение рубок лесных насаждений и осуществление подсочки лесных насаждений допускается без ограничений.

Не допускается создание лесных плантаций в защитных лесах и на особо защитных участках лесов (приказ Рослесхоза от 14.12.2010 г. № 485 «Об утверждении Особенностей использования, охраны, защиты, воспроизводства лесов, расположенных в водоохранных зонах, лесов, выполняющих функции защиты природных и иных объектов, ценных лесов, а также лесов, расположенных на особо защитных участках лесов»).

Использование лесов для создания лесных плантаций и их эксплуатации осуществляется на принципах обеспечения многоцелевого, рационального, непрерывного, неистощительного использования лесов для удовлетворения потребностей общества в лесах и лесных ресурсах.

Гражданам, юридическим лицам для создания лесных плантаций и их эксплуатации лесные участки предоставляются в аренду в соответствии с Лесным кодексом Российской Федерации, земельные участки - в соответствии с земельным законодательством.

В соответствии с частью 3 статьи 72 ЛК РФ договор аренды лесного участка, находящегося в государственной или муниципальной собственности, для создания лесных плантаций и их эксплуатации заключается на срок от десяти до сорока девяти лет.

2.10. Нормативы, параметры и сроки использования лесов для выращивания лесных плодовых, ягодных, декоративных растений и лекарственных растений

Выращивание лесных плодовых, ягодных, декоративных растений, лекарственных растений (ст. 39 ЛК РФ) представляет собой предпринимательскую деятельность, связанную с получением плодов, декоративных растений, лекарственных растений и подобных лесных ресурсов.

Правила использования лесов для выращивания лесных плодовых, ягодных, декоративных растений, лекарственных растений утверждены приказом Рослесхоза от 05.12.2011г. № 510 « Об утверждении Правил использования лесов для выращивания лесных плодовых, ягодных, декоративных растений, лекарственных растений».

На лесных участках, используемых для выращивания лесных плодовых, ягодных, декоративных растений, лекарственных растений, допускается размещение временных построек, создание лесной инфраструктуры.

Для выращивания лесных плодовых, ягодных декоративных растений, лекарственных растений используют, в первую очередь, нелесные земли из состава земель лесного фонда, а также невозобновившиеся вырубки, прогалины и другие, не покрытые лесной растительностью земли, на которых невозможно естественное возобновление леса до посадки на них лесных культур; земли, подлежащие рекультивации (выработанные торфяники и др.).

Для выращивания лесных плодовых, ягодных, декоративных, лекарственных растений под пологом леса могут использоваться участки малоценных насаждений, не намеченные под реконструкцию.

Использование лесных участков, на которых встречаются виды растений, занесенных в Красную книгу Российской Федерации, Красную книгу Иркутской области, для выращивания лесных плодовых, ягодных, декоративных растений, лекарственных растений запрещается в соответствии со статьей 59 ЛК РФ.

На лесных участках, используемых для выращивания лесных плодовых, ягодных, декоративных растений, лекарственных растений, химические и биологические препараты применяются в соответствии с Федеральным законом от 19 июля 1997 г. № 109-ФЗ «О безопасном обращении с пестицидами и агрохимикатами» (в ред. от 13.07.2015 г. № 233-ФЗ) (Собрание законодательства Российской Федерации, 1997, № 29, ст. 3510; 2003, № 2, ст. 153, ст. 167; 2004, № 27, ст. 2711; 2006, № 43, ст. 4412; 2008, № 26, ст. 3022; 2009, № 1, ст. 17, ст. 21; 2010, № 41 (ч. II), ст. 5189; 2011, № 30 (ч. I), ст. 4590, 4596)

Согласно пункта 15 приказа Рослесхоза от 14.12.2010 г. № 485 «Об утверждении особенностей использования, охраны, защиты, воспроизводства лесов, расположенных в водоохранных зонах, лесов, выполняющих функции защиты природных и иных объектов, ценных лесов, а также лесов, расположенных на особо защитных участках лесов» на особо защитных участках лесов не допускается интродукция видов (пород) деревьев, кустарников, лиан, других лесных растений, которые не произрастают в естественных условиях в данном лесном районе.

Использование лесов для выращивания лесных плодовых, ягодных, декоративных растений и лекарственных растений осуществляется на принципах обеспечения многоцелевого, рационального, непрерывного, неистощительного использования лесов для удовлетворения потребностей общества в лесах и лесных ресурсах.

Граждане, юридические лица осуществляют выращивание лесных плодовых, ягодных, декоративных растений, лекарственных растений на основании договоров аренды лесных участков.

В соответствии с частью 3 статьи 72 ЛК РФ договор аренды лесного участка, находящегося в государственной или муниципальной собственности, для выращивания лесных плодовых, ягодных, декоративных растений и лекарственных растений заключается на срок от десяти до сорока девяти лет.

2.11. Нормативы, параметры и сроки использования лесов для выращивания посадочного материала лесных растений (саженцев, сеянцев)

Согласно статье 39.1 ЛК РФ, выращивание посадочного материала лесных растений (саженцев, сеянцев) представляет собой предпринимательскую деятельность, осуществляемую в целях воспроизводства лесов и лесоразведения. На лесных участках, используемых для выращивания посадочного материала лесных растений, допускается размещение теплиц, других строений и сооружений.

Правила использования лесов для выращивания посадочного материала лесных растений утверждены приказом Рослесхоза от 19.07.2011 г. № 308 «Об утверждении Правил использования лесов для выращивания посадочного материала лесных растений (саженцев, сеянцев)».

Для выращивания посадочного материала лесных растений (саженцев, сеянцев) используют, в первую очередь, не покрытые лесом земли из состава земель лесного фонда, а также необлесившиеся лесосеки, прогалины и другие, не покрытые лесной растительностью, земли иных категорий, на которых располагаются леса.

В соответствии с частью 3 статьи 72 ЛК РФ договор аренды лесного участка, находящегося в государственной или муниципальной собственности, для выращивания посадочного материала лесных растений (саженцев, сеянцев) заключается на срок от десяти до сорока девяти лет.

В лесничестве предусматривается использование лесов для выполнения работ по выращиванию посадочного материала на площади 0,9 га.

Для выращивания посадочного материала используются районированные семена лесных насаждений, соответствующие требованиям, установленным Федеральным законом от 17.12.1997 г. № 149-ФЗ «О семеноводстве» (в ред. от 03.07.2016), Указаниями по лесному семеноводству в Российской Федерации, утверждёнными первым заместителем руководителя Федеральной службы лесного хозяйства России 11.01.2000 г., приказом Рослесхоза от 10.01.2012 № 3 «Об утверждении Порядка производства семян отдельных категорий лесных растений», приказом Рослесхоза от 08.10.2015 № 353 «Об установлении лесосеменного районирования». и Порядком использования районированных семян лесных растений основных лесных древесных пород, утвержденным приказом Рослесхоза от 02.02.2012 № 26.

В повышении продуктивности и качества создаваемых лесных культур важное значение имеет использование посевного и посадочного материала с улучшенными наследственными свойствами.

Семена лесных растений, в зависимости от наследственных свойств, подразделяют на категории: сортовые, улучшенные и нормальные.

Нормальные - это семена, заготовленные на ПЛСУ, кроме указанных ниже случаев, ВЛСУ, а также с нормальных деревьев в насаждениях (в том числе на лесосеках) нормальной селекционной категории.

Улучшенные - это семена, получаемые на лесосеменных объектах, созданных или выделенных на основе отбора по фенотипу, но не испытанных по потомству.

Сортовые - это семена, получаемые на объектах, прошедших генетическую оценку по потомству, выделенных в качестве сортов-популяций, сортов-гибридов и включённых в Государственный реестр охраняемых селекционных достижений.

Мероприятия по заготовке и хранению семян приведены в нормативно- технологических картах № 13, № 14, № 15 в Приложении 4.

На территории лесничества объекты лесного семеноводства, отсутствуют.

Лесным планом Иркутской области в 2018 году планируется выращивание посадочного материала в количестве 200 тыс. шт. и заготовку семян в количестве 105 кг. Мероприятия по выращиванию посадочного материала приведены в нормативно-технологической карте № 23 в Приложении 4.

2.12. Нормативы, параметры и сроки использования лесов для выполнения работ по геологическому изучению недр, для разработки месторождений полезных ископаемых

В соответствии со статьей 21 ЛК РФ при осуществлении работ по геологическому изучению недр и при разработке месторождений полезных ископаемых на землях лесного фонда допускается строительство, реконструкция и эксплуатация объектов, не связанных с созданием лесной инфраструктуры, в соответствии с проектом освоения лесов. По окончании работ земли, которые использовались для строительства, реконструкции и эксплуатации объектов, не связанных с созданием лесной инфраструктуры, подлежат рекультивации (часть 6 ст.21 ЛК РФ).

Частью 3 и 4 статьи 105 ЛК РФ в зеленых зонах и лесопарковых зонах разработка месторождений полезных ископаемых запрещена.

Пунктом 2 статьи 8.2 Федерального закона «О введении в действие ЛК РФ» от 04.12.2006 г. № 201-ФЗ (в ред. от 31.12.2014 г. № 519-ФЗ) предусмотрено, что в ценных лесах и на особо защитных участках лесов допускаются строительство, реконструкция и эксплуатация объектов капитального строительства, связанных с выполнением работ по геологическому изучению и разработкой месторождений углеводородного сырья, в отношении которых лицензии на пользование недрами получены до 31.12.2010 г., на срок, не превышающий срока действия таких лицензий. Использование лесов в этих случаях допускается с соблюдением требований части 4 статьи 12 и части 5 статьи 102 ЛК РФ.

Для выполнения работ по геологическому изучению недр, для разработки месторождений полезных ископаемых лесные участки предоставляются на основании договоров аренды. Если выполнение работ по геологическому изучению недр не влечет за собой проведение рубок лесных насаждений, леса используются без предоставления лесных участков по разрешениям органов государственной власти, органов местного самоуправления в соответствии с их компетенцией. В целях обеспечения безопасности граждан и создания необходимых условий для эксплуатации объектов, связанных с выполнением работ по геологическому изучению недр и разработкой месторождений полезных ископаемых, осуществляется использование лесов для проведения выборочных рубок и сплошных рубок деревьев и кустарников без предоставления лесных участков (ст. 43 ЛК РФ).

В части 2 ст. 20 ЛК РФ устанавливается право собственности Российской Федерации на древесину, которая получена при использовании лесов для выполнения работ по геологическому изучению недр и при разработке месторождений полезных ископаемых. В тех случаях, когда пользователи недр предполагают осуществлять заготовку древесины, они обязаны оформить ее в порядке, предусмотренном ст. 29 ЛК РФ.

Порядок использования лесов для выполнения работ по геологическому изучению недр, для разработки месторождений полезных ископаемых утвержден приказом Рослесхоза от 27.12.2010 г. № 515 (в ред. от 26.06.2012 № 275).

Обустройство объектов, связанных с выполнением работ по геологическому изучению недр, разработкой месторождений полезных ископаемых, должно исключать развитие эрозионных процессов на занятой и прилегающей территории.

В охранных и санитарно-защитных зонах соответствующих объектов рубка лесных насаждений осуществляется по согласованию с предоставившими лесной участок органами государственной власти или органами местного самоуправления.

При осуществлении использования лесов в целях выполнения работ по геологическому изучению недр, разработки месторождений полезных ископаемых не допускается:

- валка деревьев и расчистка лесных участков от древесной растительности с помощью бульдозеров, захламление древесными остатками приграничных полос и опушек, повреждение стволов и скелетных корней опушечных деревьев, хранение свежесрубленной древесины в лесу в летний период без специальных мер защиты;
- затопление и длительное подтопление лесных насаждений;
- захламление лесов строительными, промышленными, древесными, бытовыми и иными отходами, мусором;
- загрязнение лесов химическими и радиоактивными веществами;
- проезд транспортных средств и иных механизмов по произвольным, неустановленным маршрутам.

Лица, осуществляющие использование лесов в целях выполнения работ по геологическому изучению недр, разработки месторождений полезных ископаемых, обеспечивают:

- регулярное проведение очистки используемых лесов и примыкающих опушек леса, искусственных и естественных водотоков от захламления строительными, промышленными, древесными, бытовыми и иными отходами, мусором;
- восстановление нарушенных производственной деятельностью дорог, осушительных канав, дренажных систем, мостов, других гидромелиоративных сооружений, квартальных столбов, квартальных просек, аншлагов, элементов благоустройства территории лесов;
- принятие необходимых мер по устранению аварийных ситуаций и лесных пожаров, а также ликвидации их последствий, возникших по вине указанных лиц;
- максимальное использование земель, занятых квартальными просеками, лесными дорогами, и других, не покрытых лесом земель в целях планирования и проведения сейсморазведочных работ, в том числе перебазировки подвижного состава и грузов.
- Использование лесов для выполнения работ по геологическому изучению недр и разработки месторождений полезных ископаемых осуществляется на принципах обеспечения многоцелевого, рационального, непрерывного, неистощительного использования лесов для удовлетворения потребностей общества в лесах и лесных ресурсах.
- Договор аренды лесного участка для выполнения работ по геологическому изучению недр и разработки месторождений полезных ископаемых заключается на срок до сорока девяти лет и не требует проведения аукциона (часть 3 ст. 72 и часть 3 ст. 74 ЛК РФ).

2.13. Нормативы, параметры и сроки использования лесов для строительства и эксплуатация водохранилищ и иных искусственных водных объектов, а также гидротехнических сооружений и специализированных портов

Использование лесов для строительства и эксплуатации водохранилищ, иных искусственных водных объектов, а также гидротехнических сооружений, морских портов, морских терминалов, речных портов, причалов осуществляется в соответствии со статьями 21 и 44 Лесного кодекса Российской Федерации.

Лесные участки используются для строительства и эксплуатации водохранилищ, иных искусственных водных объектов, а также гидротехнических сооружений, морских портов, морских терминалов, речных портов, причалов в соответствии с водным законодательством.

Лесные участки, находящиеся в государственной или муниципальной собственности, предоставляются гражданам, юридическим лицам в соответствии со статьей 9 настоящего Кодекса для строительства водохранилищ, иных искусственных водных объектов, а также гидротехнических сооружений, морских портов, морских терминалов, речных портов, причалов.

В постоянное (бессрочное) пользование, аренду, безвозмездное пользование лесные участки, находящиеся в государственной или муниципальной собственности, предоставляются юридическим лицам; в аренду, безвозмездное пользование – гражданам (ст. 71 ЛК РФ).

Договоры аренды лесных участков, находящихся в государственной или муниципальной собственности, для строительства и эксплуатации водохранилищ и иных искусственных водных объектов, а также гидротехнических сооружений и специализированных портов заключаются без проведения аукциона.

Правила подготовки и принятия решения о предоставлении водного объекта в пользование утверждены постановлением Правительства Российской Федерации от 30.12.2006 № 844 «О порядке подготовки и принятия решения о предоставлении водного объекта в пользование» (в ред. от 15.05.2014 № 442).

Для использования водохранилищ и иных искусственных водных объектов, а также гидротехнических сооружений, морских портов, морских терминалов, речных портов, причалов на землях лесного фонда допускается строительство, реконструкция и эксплуатация объектов, не связанных с созданием лесной инфраструктуры. Земли, которые использовались для строительства, реконструкции и эксплуатации объектов, не связанных с созданием лесной инфраструктуры, подлежат рекультивации.

При использовании лесов для строительства и эксплуатации водохранилищ и иных искусственных водных объектов, а также гидротехнических сооружений, морских портов, морских терминалов, речных портов, причалов (в том числе в целях проведения аварийно-спасательных работ), допускаются выборочные рубки и сплошные рубки деревьев, кустарников, лиан, в том числе в охранных зонах и санитарно-защитных зонах, предназначенных для обеспечения безопасности граждан и создания необходимых условий для эксплуатации соответствующих объектов (часть 5 статьи 21 Лесного кодекса Российской Федерации).

В защитных лесах, предусмотренные частью 5 статьи 21 выборочные рубки и сплошные рубки деревьев, кустарников, лиан допускаются в случаях, если строительство, реконструкция, эксплуатация объектов, не связанных с созданием лесной инфраструктуры, для указанных выше целей не запрещены или не ограничены в соответствии с законодательством Российской Федерации.

В соответствии с частью 2 статьи 20 ЛК РФ право собственности на древесину, которая получена при использовании лесов, расположенных на землях лесного фонда, в соответствии со статьями 43 - 46 Лесного кодекса Российской Федерации принадлежит Российской Федерации.

Порядок реализации древесины, которая получена при использовании лесов, расположенных на землях лесного фонда, в соответствии со статьей 44 Лесного кодекса Российской Федерации установлен постановлением Правительства Российской Федерации от 23 июля 2009 г. № 604 «О реализации древесины, которая получена при использовании лесов, расположенных на землях лесного фонда, в соответствии со статьями 43 - 46 Лесного кодекса Российской Федерации» (в ред. от 22.10.2014 № 1090).

Пунктом 7, указанного постановления Правительства Российской Федерации, на юридических и физических лиц, использующих леса для строительства и эксплуатация водохранилищ и иных искусственных водных объектов, а также гидротехнических сооружений и специализированных портов возложена обязанность в срок, не позднее 15 дней до завершения рубки, направлять в орган государственной власти субъекта Российской Федерации информацию об объемах и породном составе вырубаемой древесины.

Пункт 3 части 3 статьи 74 Лесного кодекса устанавливает, что без проведения аукциона договоры аренды лесных участков, находящихся в государственной или муниципальной собственности, заключаются в случаях заготовки древесины на лесных участках, предоставленных юридическим лицам или индивидуальным предпринимателям для использования лесов в соответствии со статьями 43 - 46 Лесного кодекса. Договор аренды, в случаях заготовки древесины упомянутыми выше юридическими лицами или индивидуальными предпринимателями, заключается путем заключения дополнительного соглашения к действующему договору аренды или заключения отдельного договора с целью заготовки древесины. В таком случае, заготовленная древесина принадлежит юридическим и физическим лицам, использующим леса в соответствии со статьями 43-46 Лесного кодекса.

В соответствии с частью 3 статьи 72 Лесного кодекса Российской Федерации договор аренды лесного участка, находящегося в государственной или муниципальной собственности, для строительства и эксплуатация водохранилищ и иных искусственных водных объектов, а также гидротехнических сооружений и специализированных портов заключается на срок от одного года до сорока девяти лет.

2.14. Нормативы, параметры и сроки использования лесов для строительства, реконструкции, эксплуатации линейных объектов

В соответствии со статьей 25 Лесного кодекса Российской Федерации одним из видов использования лесов является строительство, реконструкция, эксплуатация линейных объектов. К линейным объектам согласно пункту 4 части 1 статьи 21 Лесного кодекса относятся линии электропередачи, линии связи, дороги, трубопроводы и другие линейные объекты, а также сооружения, являющиеся неотъемлемой технологической частью указанных объектов.

Порядок использования лесов для строительства, реконструкции и эксплуатации линейных объектов, в том числе и в охранных зонах таких объектов установлен статьей 45 Лесного кодекса Российской Федерации и Правилами использования лесов для строительства, реконструкции, эксплуатации линейных объектов, утвержденными приказом Федерального агентства лесного хозяйства от 10 июня 2011 г. № 223.

Частью 2 статьи 45 Лесного кодекса предусмотрено, что лесные участки для строительства линейных объектов предоставляются гражданам, юридическим лицам в соответствии со статьей 9 Лесного кодекса.

Лесные участки, которые находятся в государственной или муниципальной собственности, и на которых расположены линейные объекты, предоставляются на правах, предусмотренных статьей 9 Лесного кодекса, гражданам, юридическим лицам, имеющим в собственности, безвозмездном пользовании, аренде, хозяйственном ведении или оперативном управлении такие линейные объекты (часть 3 статьи 45 Лесного кодекса).

Согласно пунктам 2 и 6 Правил определения размеров земельных участков для размещения воздушных линий электропередачи и опор линий связи, обслуживающих электрические сети, утвержденных постановлением Правительства Российской Федерации от 11 августа 2003 г. № 486, воздушная линия электропередачи (линия связи, обслуживающая электрическую сеть) размещается на обособленных земельных участках, отнесенных в установленном порядке к землям промышленности и иного специального назначения, или землям поселений и предназначенных для установки опор указанных линий, либо на земельных участках, отнесенных к иным категориям земель, не указанным выше, если хозяйствующим субъектам предоставлено право использовать эти участки (части участков) для установки опор воздушных линий электропередачи (опор линий связи, обслуживающих электрические сети).

Требование лиц, использующих леса для эксплуатации линий электропередачи, о предоставлении участков только под опорами линий электропередачи, правомерно.

В целях строительства линейных объектов используются, прежде всего, нелесные земли, а при отсутствии на лесном участке таких земель - участки невозобновившихся вырубок, гарей, пустырей, прогалины, а также площади, на которых произрастают низкополнотные и наименее ценные лесные насаждения.

Осуществление строительства, реконструкции и эксплуатации линейных объектов должно исключать развитие эрозионных процессов на занятой и прилегающей территории.

При использовании лесов в целях строительства, реконструкции и эксплуатации автомобильных и железных дорог исключаются случаи, вызывающие нарушение поверхностного и внутрипочвенного стока вод, затопление или заболачивание лесных участков вдоль дорог.

На лесных участках, предоставленных в пользование в целях строительства, реконструкции линейных объектов использование лесов осуществляется в соответствии с проектом освоения лесов.

В целях использования линейных объектов, обеспечения их безаварийного функционирования и эксплуатации, в целях обеспечения безопасности граждан и создания необходимых условий для эксплуатации линейных объектов, в том числе в охранных зонах линейных объектов (в том числе в целях проведения аварийно-спасательных работ) гражданами, юридическими лицами, имеющими в собственности, безвозмездном пользовании, аренде, хозяйственном ведении или оперативном управлении линейные объекты, осуществляются:

1) прокладка и содержание в безлесном состоянии просек вдоль и по периметру линейных объектов.

Ширина просеки для линий электропередачи определяется в соответствии с требованиями и размерами охранных зон воздушных линий электропередачи, предусмотренными пунктом «а» Приложения к Правилам установления охранных зон объектов электросетевого хозяйства и особых условий использования земельных участков, расположенных в границах таких зон, утвержденных постановлением Правительства Российской Федерации от 24 февраля 2009 г. № 160 (в редакции Постановления Правительства РФ от 26.08.2013 №736).

Охранные зоны устанавливаются:

а) вдоль воздушных линий электропередачи - в виде части поверхности участка земли и воздушного пространства (на высоту, соответствующую высоте опор воздушных линий электропередачи), ограниченной параллельными вертикальными плоскостями, отстоящими по обе стороны линии электропередачи от крайних проводов при неотклоненном их положении на следующем расстоянии:

Проектный номинальный класс напряжения, кВ	Расстояние, м
до 1	2 (для линий с самонесущими или изолированными проводами, проложенных по стенам зданий, конструкциям и т.д., охранная зона определяется в соответствии с установленными нормативными правовыми актами минимальными допустимыми расстояниями от таких линий)
1 - 20	10 (5 - для линий с самонесущими или изолированными проводами, размещенных в границах населенных пунктов)
35	15
110	20
150, 220	25
300, 500, +/- 400	30
750, +/- 750	40
1150	55;

б) вдоль подземных кабельных линий электропередачи - в виде части поверхности участка земли, расположенного под ней участка недр (на глубину, соответствующую глубине прокладки кабельных линий электропередачи), ограниченной параллельными вертикальными плоскостями, отстоящими по обе стороны линии электропередачи от крайних кабелей на расстоянии 1 метра (при прохождении кабельных линий напряжением до 1 киловольта в городах под тротуарами - на 0,6 метра в сторону зданий и сооружений и на 1 метр в сторону проезжей части улицы);

в) вдоль подводных кабельных линий электропередачи - в виде водного пространства от водной поверхности до дна, ограниченного вертикальными плоскостями, отстоящими по обе стороны линии от крайних кабелей на расстоянии 100 метров;

г) вдоль переходов воздушных линий электропередачи через водоемы (реки, каналы, озера и др.) - в виде воздушного пространства над водной поверхностью водоемов (на высоту, соответствующую высоте опор воздушных линий электропередачи), ограниченного вертикальными плоскостями, отстоящими по обе стороны линии электропередачи от крайних проводов при неотклоненном их положении для судоходных водоемов на расстоянии 100 метров, для несудоходных водоемов - на расстоянии, предусмотренном для установления охранных зон вдоль воздушных линий электропередачи;

д) вокруг подстанций - в виде части поверхности участка земли и воздушного пространства (на высоту, соответствующую высоте наивысшей точки подстанции), ограниченной вертикальными плоскостями, отстоящими от всех сторон ограждения подстанции по периметру на расстоянии, указанном в подпункте «а» настоящего документа, применительно к высшему классу напряжения подстанции.

(пп. «д» введен Постановлением Правительства РФ от 26.08.2013 N 736)

Примечание: требования, предусмотренные подпунктом «а» настоящего документа, применяются при определении размера просек.

2) обрезка крон, вырубка и опиловка деревьев, высота которых превышает расстояние по прямой от дерева до крайней точки линейного объекта, сооружения, являющегося его неотъемлемой технологической частью, или крайней точки его вертикальной проекции, увеличенное на 2 метра;

3) вырубка сильноослабленных, усыхающих, сухостойных, ветровальных и буреломных деревьев, угрожающих падением на линейные объекты.

В целях обеспечения безопасности граждан и создания необходимых условий для эксплуатации линейных объектов, в том числе в охранных зонах линейных объектов, осуществляется использование лесов для проведения выборочных рубок и сплошных рубок деревьев, кустарников, лиан без предоставления лесных участков. Проект освоения лесов при этом не составляется.

В целях использования линейных объектов (в том числе в целях проведения аварийно-спасательных работ) допускаются выборочные рубки и сплошные рубки деревьев, кустарников, лиан, в том числе в охранных зонах и санитарно-защитных зонах, предназначенных для обеспечения безопасности граждан и создания необходимых условий для эксплуатации соответствующих объектов.

В защитных лесах предусмотренные выборочные рубки и сплошные рубки деревьев, кустарников, лиан допускаются в случаях, если строительство, реконструкция, эксплуатация объектов, не связанных с созданием лесной инфраструктуры, для целей использования линейных объектов, не запрещены или не ограничены в соответствии с законодательством Российской Федерации (часть 5.1. статьи 21 Лесного кодекса российской Федерации).

В соответствии с частью 2 статьи 20 ЛК РФ право собственности на древесину, которая получена при использовании лесов, расположенных на землях лесного фонда, в соответствии со статьями 43 - 46 Лесного кодекса Российской Федерации принадлежит Российской Федерации.

Порядок реализации древесины, которая получена при использовании лесов, расположенных на землях лесного фонда, в соответствии со статьей 45 Лесного кодекса Российской Федерации установлен постановлением Правительства Российской Федерации от 23 июля 2009 г. № 604 «О реализации древесины, которая получена при использовании лесов, расположенных на землях лесного фонда, в соответствии со статьями 43 - 46 Лесного кодекса Российской Федерации» (в ред. от 22.10.2014 № 1090).

Пунктом 7, указанного постановления Правительства Российской Федерации, на юридических и физических лиц, использующих леса для строительства и эксплуатация водохранилищ и иных искусственных водных объектов, а также гидротехнических сооружений и специализированных портов возложена обязанность в срок, не позднее 15 дней до завершения рубки, направлять в орган государственной власти субъекта Российской Федерации информацию об объемах и породном составе вырубаемой древесины.

Пункт 3 части 3 статьи 74 Лесного кодекса устанавливает, что без проведения аукциона договоры аренды лесных участков, находящихся в государственной или муниципальной собственности, заключаются в случаях заготовки древесины на лесных участках, предоставленных юридическим лицам или индивидуальным предпринимателям для использования лесов в соответствии со статьями 43 - 46 Лесного кодекса. Договор аренды, в случаях заготовки древесины упомянутыми выше юридическими лицами или индивидуальными предпринимателями, заключается путем заключения дополнительного соглашения к действующему договору аренды или заключения отдельного договора с целью заготовки древесины. В таком случае, заготовленная древесина принадлежит юридическим и физическим лицам, использующим леса в соответствии со статьями 43-46 Лесного кодекса.

В зоне притундровых лесов и редкостойной тайги рубка лесных насаждений, трелевка должна производиться с минимальным нарушением растительного и почвенного покрова.

Если иное не установлено законодательством, в охранных зонах и на просеках линий электропередачи и линий связи, других линейных объектов допускается рубка деревьев, кустарников, лиан, их уничтожение, в том числе химическим или комбинированным способом.

По всей ширине охранных зон линейных объектов на участках с нарушенным почвенным покровом при угрозе развития эрозии должна проводиться рекультивация земель с посевом трав и (или) посадкой кустарников на склонах.

При использовании лесов в целях строительства, реконструкции и эксплуатации линейных объектов не допускается:

повреждение лесных насаждений, растительного покрова и почв за пределами предоставленного лесного участка и соответствующей охранной зоны;

захламление прилегающих территорий за пределами предоставленного лесного участка строительным и бытовым мусором, отходами древесины, иными видами отходов;

загрязнение площади предоставленного лесного участка и территории за его пределами химическими и радиоактивными веществами;

проезд транспортных средств и иных механизмов по произвольным, неустановленным маршрутам за пределами предоставленного лесного участка и соответствующей охранной зоны.

Лица, осуществляющие использование лесов в целях строительства, реконструкции и эксплуатации линейных объектов, обеспечивают:

регулярное проведение очистки просеки, примыкающих опушек леса, искусственных и естественных водотоков от захламления строительными, лесосечными, бытовыми и иными отходами, от загрязнения отходами производства, токсичными веществами;

восстановление нарушенных производственной деятельностью лесных дорог, осушительных канав, дренажных систем, шлюзов, мостов, других гидромелиоративных сооружений, квартальных столбов, квартальных просек;

принятие необходимых мер по устранению аварийных ситуаций, а также ликвидации их последствий, возникших по вине указанных лиц.

Земли, нарушенные или загрязненные при использовании лесов для строительства, реконструкции и эксплуатации линейных объектов, подлежат рекультивации в соответствии с требованиями законодательства Российской Федерации.

Договор аренды лесного участка для строительства, реконструкции, эксплуатации линий электропередач, линий связи, дорог, трубопроводов и других линейных объектов заключается на срок до сорока девяти лет без проведения аукциона (часть 3 статьи 72 и пункт 3 части 3 статьи 74 ЛК РФ).

2.15. Нормативы, параметры и сроки использования лесов для переработки древесины и иных лесных ресурсов

Для переработки древесины и иных лесных ресурсов создается лесоперерабатывающая инфраструктура (объекты переработки заготовленной древесины, биоэнергетические объекты и другое).

Правила использования лесов для переработки древесины и иных лесных ресурсов утверждены приказом МПР России от 01.12.2014 № 528 « Об утверждении Правил использования лесов для переработки древесины и иных лесных ресурсов»

Использование лесов для переработки древесины и иных лесных ресурсов представляет собой предпринимательскую деятельность, связанную с производством изделий из древесины и иной продукции такой переработки в соответствии с частью 1 статьи 46 Лесного кодекса Российской Федерации.

В целях размещения объектов лесоперерабатывающей инфраструктуры используются, прежде всего, нелесные земли, а при отсутствии на лесном участке таких земель - участки невозобновившихся вырубок, гарей, пустырей, прогалины, а также площади, на которых произрастают низкополнотные и наименее ценные лесные насаждения.

Использование иных лесных участков для указанных целей допускается в случае отсутствия других вариантов размещения указанных объектов.

Создание лесоперерабатывающей инфраструктуры запрещается в защитных лесах, а также в иных предусмотренных Лесным кодексом Российской Федерации и другими федеральными законами случаях в соответствии с частью 2 статьи 14 Лесного кодекса Российской Федерации.

При использовании лесов для переработки древесины и иных лесных ресурсов должны исключаться случаи:

загрязнения (в том числе радиоактивными веществами) лесов и иного негативного воздействия на леса в соответствии со статьей 51 Лесного кодекса Российской Федерации;

въезда транспортных средств в целях обеспечения пожарной и санитарной безопасности в лесах в соответствии со статьей 53.5 Лесного кодекса Российской Федерации.

Лица, использующие леса для переработки древесины и иных лесных ресурсов, имеют право:

создавать лесную инфраструктуру (лесные дороги, лесные склады и другое) в соответствии с частью 1 статьи 13 Лесного кодекса Российской Федерации;

создавать лесоперерабатывающую инфраструктуру (объекты переработки заготовленной древесины, биоэнергетические объекты и другое) в соответствии с частью 1 статьи 14 Лесного кодекса Российской Федерации;

осуществлять на землях лесного фонда строительство, реконструкцию и эксплуатацию объектов, не связанных с созданием лесной инфраструктуры в соответствии с частью 1 статьи 21 Лесного кодекса Российской Федерации;

осуществлять иные права, предусмотренные Лесным кодексом Российской Федерации.

Лица, использующие леса для переработки древесины и иных лесных ресурсов, обязаны:

соблюдать условия договора аренды лесного участка или решения о предоставлении лесного участка в постоянное (бессрочное) пользование в соответствии со статьей 46 Лесного кодекса Российской Федерации;

составлять проект освоения лесов в соответствии с частью 1 статьи 88 Лесного кодекса Российской Федерации;

осуществлять использование лесов в соответствии с проектом освоения лесов;

осуществлять учет древесины, предусмотренный статьей 50.1 Лесного кодекса Российской Федерации;

соблюдать требования, установленные правилами пожарной безопасности в лесах, правилами санитарной безопасности в лесах, правилами ухода за лесами;

подавать ежегодно лесную декларацию в соответствии с частью 2 статьи 26 Лесного кодекса Российской Федерации;

представлять отчет об использовании лесов в соответствии с частью 1 статьи 49 Лесного кодекса Российской Федерации;

представлять отчет об охране и о защите лесов в соответствии с частью 1 статьи 60 Лесного кодекса Российской Федерации;

представлять в государственный лесной реестр документированную информацию, предусмотренную частью 2 статьи 91 Лесного кодекса Российской Федерации, в соответствии с частью 4 статьи 91 Лесного кодекса Российской Федерации;

выполнять иные обязанности, предусмотренные Лесным кодексом Российской Федерации.

Земли, которые использовались для строительства, реконструкции и (или) эксплуатации объектов, не связанных с созданием лесной инфраструктуры, подлежат рекультивации (часть 6 статьи 21 Лесного кодекса Российской Федерации).

На лесных участках с нарушенным почвенным покровом при угрозе развития эрозии должна проводиться рекультивация земель с посевом трав и (или) посадкой кустарников.

Использование лесов для переработки древесины и иных лесных ресурсов направлено на обеспечение многоцелевого, рационального, непрерывного, неистощительного использования лесов для удовлетворения потребностей общества в лесах и лесных ресурсах.

Лесные участки, находящиеся в государственной или муниципальной собственности, предоставляются гражданам, юридическим лицам в аренду для переработки древесины и иных лесных ресурсов (часть 2 статьи 46 Лесного кодекса Российской Федерации).

В случае если федеральными законами допускается осуществление переработки древесины и иных лесных ресурсов федеральными государственными учреждениями, лесные участки, находящиеся в государственной собственности, могут предоставляться этим учреждениям для указанной цели в постоянное (бессрочное) пользование (часть 2.1 статьи 46 Лесного кодекса Российской Федерации).

В соответствии с частью 3 статьи 72 Лесного кодекса Российской Федерации договор аренды лесного участка, находящегося в государственной или муниципальной собственности, для переработки древесины и иных лесных ресурсов заключается на срок от одного года до сорока девяти лет.

2.16. Нормативы, параметры и сроки использования лесов для осуществления религиозной деятельности

Согласно статье 47 ЛК РФ леса могут использоваться религиозными организациями для осуществления религиозной деятельности в соответствии с Федеральным законом от 26 сентября 1997 года № 125-ФЗ «О свободе совести и о религиозных объединениях» (ред. от 13.07.2015).

Религиозным объединением в Российской Федерации признается добровольное объединение граждан Российской Федерации, иных лиц, постоянно и на законных основаниях, проживающих на территории Российской Федерации, образованное в целях совместного исповедания и распространения веры и обладающее соответствующими этой цели признаками:

вероисповедание;

совершение богослужений, других религиозных обрядов и церемоний;

обучение религии и религиозное воспитание своих последователей.

Религиозные объединения могут создаваться в форме религиозных групп и религиозных организаций.

Запрещаются создание и деятельность религиозных объединений, цели и действия которых противоречат закону.

Лесные участки, находящиеся в государственной или муниципальной собственности, предоставляются религиозным организациям в безвозмездное пользование для осуществления религиозной деятельности.

На лесных участках, предоставленных для осуществления религиозной деятельности, допускается возведение зданий, строений, сооружений религиозного и благотворительного назначения.

2.17. Требования к охране, защите и воспроизводству лесов

2.17.1. Требования к мерам пожарной безопасности в лесах, охране лесов от загрязнения радиоактивными веществами и иного негативного воздействия

Охрана лесов от пожаров, от загрязнения радиоактивными веществами и иного негативного воздействия должна осуществляться в соответствии с Федеральным законом от 21.12.1994 г. № 69-ФЗ «О пожарной безопасности» (в ред. от 01.07.2017 г. № 141-ФЗ), ЛК РФ (статьи 51-53, 53.1-53.8, 57 и 60), а также Правилами пожарной безопасности в лесах, утверждёнными постановлением Правительства Российской Федерации от 30.06.2007 г. № 417 (в ред. от 18.08.2016 № 807).

Кроме того, в практической деятельности необходимо учитывать следующие нормативные правовые документы:

1. Постановления Правительства Российской Федерации:

• от 16.04.2011 г. № 281 «О мерах противопожарного обустройства лесов»;

• от 05.05.2011 г. № 344 «Об утверждении Правил привлечения сил и средств подразделений пожарной охраны для ликвидации чрезвычайной ситуации в лесах, возникшей вследствие лесных пожаров» (в ред.от 29.06.2016 г. № 601);

• от 17.05.2011 г. № 376 «О чрезвычайных ситуациях в лесах, возникших вследствие лесных пожаров» (в ред. от 11.06.2016 № 528);

• от 17.05.2011 г. № 377 «Об утверждении Правил разработки и утверждения плана тушения лесных пожаров и его формы» (в ред. от 09.04.2016 № 281);

• от 18.08.2011 № 687 г. «Об утверждении Правил осуществления контроля за достоверностью сведений о пожарной опасности в лесах и лесных пожарах» (в ред. от 09.06.2014 № 536);

• от 31.01.2012 № 69 «О лицензировании деятельности по тушению пожаров в населенных пунктах, на производственных объектах и объектах инфраструктуры» (в ред. от 28.04.2015 г. № 403).

2. Приказы МПР России:

- от 17.04.2007 г. № 101 «Об утверждении Особенностей охраны лесов, разработки и осуществления профилактических и реабилитационных мероприятий в зонах радиоактивного загрязнения лесов»;

- от 16.12.2013 г. № 591 «Об утверждении Методических указаний по заполнению формы плана тушения лесных пожаров» (в ред. от 19.04.2016 г. № 250);

- от 28.03.2014 г. № 161 «Об утверждении видов средств предупреждения и тушения лесных пожаров, нормативов обеспеченности данными средствами лиц, использующих леса, норм наличия средств предупреждения и тушения лесных пожаров при использовании лесов» (в ред. от 15.07.2015 № 321);

- от 23.06.2014 г. № 275 от 23.06.2014 г. № 275 «Об утверждении Методики инструментального замера площади лесного пожара»;

- от 23.06.2014 г. № 276 «Об утверждении Порядка осуществления мониторинга пожарной опасности в лесах и лесных пожаров» (в ред. от 01.06.2016 № 325);

- от 08.07.2014 г. № 313 «Об утверждении Правил тушения лесных пожаров» (в ред. от 16.02.2017 № 64);

- от 13.10.2014 г. № 437 «Об утверждении Методики проведения проверки достоверности сведений о площади лесных пожаров с использованием данных дистанционного зондирования Земли высокого пространственного разрешения»;

3. Приказы Рослесхоза:

- от 05.07.2011 № 287 “Об утверждении классификации природной пожарной опасности лесов и классификации пожарной опасности в лесах в зависимости от условий погоды”;

- от 27.04.2012 г. № 174 «Об утверждении Нормативов противопожарного обустройства лесов»;

- от 09.10.2013 г. № 288 «О применении региональных классов пожарной опасности в лесах в зависимости от условий погоды»;

- от 11.08.2015 № 290 «Об утверждении Положения о функциональной подсистеме охраны лесов от пожаров и защиты их от вредителей и болезней леса единой государственной системы предупреждения и ликвидации чрезвычайных ситуаций.

4. Методические рекомендации по применению сил и средств для тушения лесных пожаров, утвержденные Главным военным экспертом МЧС России 16.07.2014 № 2-4-87-9-18.

Охрана лесов от пожаров включает в себя выполнение мер пожарной безопасности в лесах и тушение пожаров в лесах.

Меры пожарной безопасности в лесах включают в себя:

а) предупреждение лесных пожаров (противопожарное обустройство лесов и обеспечение средствами предупреждения и тушения лесных пожаров);

б) мониторинг пожарной опасности в лесах и лесных пожаров;

в) разработку и утверждение планов тушения лесных пожаров;

г) иные меры пожарной безопасности в лесах.

Предупреждение лесных пожаров включает в себя противопожарное обустройство лесов и обеспечение средствами предупреждения и тушения лесных пожаров.

Меры противопожарного обустройства лесов включают в себя:

1) строительство, реконструкцию и эксплуатацию лесных дорог, предназначенных для охраны лесов от пожаров;

2) строительство, реконструкцию и эксплуатацию посадочных площадок для самолетов, вертолетов, используемых в целях проведения авиационных работ по охране и защите лесов;

3) прокладку просек, противопожарных разрывов, устройство противопожарных минерализованных полос;

4) строительство, реконструкцию и эксплуатацию пожарных наблюдательных пунктов (вышек, мачт, павильонов и других наблюдательных пунктов), пунктов сосредоточения противопожарного инвентаря;

5) устройство пожарных водоемов и подъездов к источникам противопожарного водоснабжения;

6) проведение работ по гидромелиорации;

7) снижение природной пожарной опасности лесов путем регулирования породного состава лесных насаждений и проведения санитарно-оздоровительных мероприятий;

8) проведение профилактического контролируемого противопожарного выжигания хвороста, лесной подстилки, сухой травы и других лесных горючих материалов;

9) Иные определенные Правительством Российской Федерации меры.

Целесообразно осуществлять и такие меры противопожарного обустройства лесов, как:

- прочистка просек, прочистка противопожарных минерализованных полос и их обновление;

- эксплуатация пожарных водоемов и подъездов к источникам водоснабжения;

- благоустройство зон отдыха граждан, пребывающих в лесах в соответствии со статьей 11 ЛК РФ;

- установка и эксплуатация шлагбаумов, устройство преград, обеспечивающих ограничение пребывания граждан в лесах в целях обеспечения пожарной безопасности;

- создание и содержание противопожарных заслонов и устройство лиственных опушек;

- установка и размещение стендов и других знаков и указателей, содержащих информацию о мерах пожарной безопасности в лесах.

Меры противопожарного обустройства лесов на лесных участках, предоставленных в постоянное (бессрочное) пользование, в аренду, осуществляются лицами, использующими леса на основании проекта освоения лесов.

Обеспечение средствами предупреждения и тушения лесных пожаров включает в себя:

1) приобретение противопожарного снаряжения и инвентаря;

2) содержание пожарной техники и оборудования, систем связи и оповещения;

3) создание резерва пожарной техники и оборудования, противопожарного снаряжения и инвентаря, а также горюче-смазочных материалов.

Мониторинг пожарной опасности в лесах и лесных пожаров включает в себя:

1) наблюдение и контроль за пожарной опасностью в лесах и лесными пожарами;

2) организацию системы обнаружения и учета лесных пожаров, системы наблюдения за их развитием с использованием наземных, авиационных или космических средств;

3) организацию патрулирования лесов;

4) прием и учет сообщений о лесных пожарах, а также оповещение населения и противопожарных служб о пожарной опасности в лесах и лесных пожарах специализированными диспетчерскими службами.

Распределение общей площади лесничества по лесопожарному зонированию установлено Распоряжением министерства лесного комплекса от 24.10.2017 года № 3311-мр «Об утверждении лесопожарного зонирования земель лесного фонда Иркутской области и маршрута патрулирования лесов, расположенных на территории земель лесного фонда Иркутской области на 2018 год».

Лесничество целиком относится к авиационной зоне мониторинга пожаров.

Распределение общей площади лесничества по лесопожарному зонированию земель лесного фонда приведено в таблице 2.17.1.1.

Таблица 2.17.1.1
Лесопожарное зонирование земель лесного фонда Усть-Кутского лесничества на 2018 год

Лесничество	Участковое лесничество	Площадь лесного фонда по государственному лесному реестру, га	Зоны охраны лесов от пожаров			
			наземных средств (наземное обнаружение и тушение)	авиационных средств		космических средств
				зона лесоавиационных работ		
				зона авиационного обнаружения и наземного тушения	зона авиационного обнаружения и тушения	зона обнаружения с помощью космических средств и авиационного тушения
Усть-Кутское	Таюрское Омолоевское Борисовское Марковское Бобровское Каймоновское Осетровское Орлингское Верхненепское	4535060		259430	4275630	

Органы государственной власти в пределах своих полномочий, определенных в соответствии со статьями 81 - 83 ЛК РФ, разрабатывают планы тушения лесных пожаров, устанавливающие:

1) перечень и состав лесопожарных формирований, пожарной техники и оборудования, противопожарного снаряжения и инвентаря, иных средств предупреждения и тушения лесных пожаров на соответствующей территории, порядок привлечения и использования таких средств в соответствии с уровнем пожарной опасности в лесах;

2) перечень сил и средств подразделений пожарной охраны и аварийно-спасательных формирований, сил и средств, которые могут быть привлечены для борьбы с лесными пожарами, иных юридических лиц, которые могут быть привлечены в установленном порядке к тушению лесных пожаров, и порядок привлечения таких сил и средств в соответствии с уровнем пожарной опасности в лесах;

3) мероприятия по координации работ, связанных с тушением лесных пожаров;

4) меры по созданию резерва пожарной техники и оборудования, противопожарного снаряжения и инвентаря, транспортных средств и горюче-смазочных материалов;

5) иные мероприятия.

В случае, если план тушения лесных пожаров предусматривает привлечение в установленном порядке сил и средств подразделений пожарной охраны и аварийно-спасательных формирований, он подлежит согласованию с соответствующими федеральными органами исполнительной власти.

Сводный план тушения лесных пожаров на территории субъекта Российской Федерации утверждается высшим должностным лицом субъекта Российской Федерации (руководителем высшего исполнительного органа государственной власти субъекта Российской Федерации) по согласованию с уполномоченным федеральным органом исполнительной власти.

Порядок разработки и утверждения плана тушения лесных пожаров утвержден постановлением Правительства Российской Федерации от 17.05.2011 г. № 377 «Об утверждении Правил разработки и утверждения плана тушения лесных пожаров и его формы» (в ред. от 09.04.2016 г. № 281);

Уполномоченный федеральный орган исполнительной власти на основании планов тушения лесных пожаров разрабатывает межрегиональный план маневрирования лесопожарных формирований, пожарной техники и оборудования.

Тушение лесного пожара включает в себя:

1) обследование лесного пожара с использованием наземных, авиационных или космических средств в целях уточнения вида и интенсивности лесного пожара, его границ, направления его движения, выявления возможных границ его распространения и локализации, источников противопожарного водоснабжения, подъездов к ним и к месту лесного пожара, а также других особенностей, определяющих тактику тушения лесного пожара;

2) доставку людей и средств тушения лесных пожаров к месту тушения лесного пожара и обратно;

3) локализацию лесного пожара;

4) ликвидацию лесного пожара

4.1) выполнение взрывных работ в целях локализации и ликвидации лесного пожара;

4.2) осуществление мероприятий по искусственному вызыванию осадков в целях тушения лесного пожара;

5) наблюдение за локализованным лесным пожаром и его дотушивание;

6) предотвращение возобновления лесного пожара.

Лица, использующие леса, в случае обнаружения лесного пожара на соответствующем лесном участке немедленно обязаны сообщить об этом в специализированную диспетчерскую службу и принять все возможные меры по недопущению распространения лесного пожара.

Статьей 53.5 ЛК РФ предусмотрены ограничения пребывания граждан в лесах в целях обеспечения пожарной безопасности или санитарной безопасности в лесах.

Органы государственной власти, органы местного самоуправления в пределах своих полномочий, определенных в соответствии со статьями 81 - 84 ЛК РФ, ограничивают пребывание граждан в лесах и въезд в них транспортных средств, проведение в лесах определенных видов работ в целях обеспечения пожарной безопасности или санитарной безопасности в лесах в порядке, установленном уполномоченным федеральным органом исполнительной власти.

Мероприятиями по ликвидации чрезвычайной ситуации в лесах, возникшей вследствие лесных пожаров (ст. 53.6 ЛК РФ), являются аварийно-спасательные и другие неотложные работы, проводимые при возникновении такой чрезвычайной ситуации.

Классификация чрезвычайных ситуаций в лесах, возникших вследствие лесных пожаров, порядок введения чрезвычайных ситуаций в лесах, возникших вследствие лесных пожаров, и взаимодействия органов государственной власти, органов местного самоуправления в условиях таких чрезвычайных ситуаций устанавливаются Правительством Российской Федерации.

При проведении указанных мероприятий на лесных участках, расположенных в границах территории, признанной зоной чрезвычайной ситуации, допускается осуществление выборочных рубок и сплошных рубок лесных насаждений без предоставления лесных участков, в том числе в целях создания противопожарных разрывов. Решение об осуществлении таких рубок принимают органы государственной власти или органы местного самоуправления в пределах их полномочий, определенных в соответствии со статьями 81 - 84 ЛК РФ.

Привлечение граждан, юридических лиц к осуществлению мероприятий по ликвидации чрезвычайной ситуации в лесах, возникшей вследствие лесных пожаров, осуществляется в соответствии с федеральным законом от 21.12.1994 г. № 68-ФЗ «О защите населения и территорий от чрезвычайных ситуаций природного и техногенного характера» (в ред. от 23.06.2016 г. № 218-ФЗ).

Мероприятия по ликвидации последствий чрезвычайной ситуации в лесах, возникшей вследствие лесных пожаров (ст.53.7 ЛК РФ), в том числе на лесных участках, предоставленных в аренду для заготовки древесины, осуществляются органами государственной власти, органами местного самоуправления в пределах полномочий указанных органов, определенных в соответствии со статьями 81 - 84 ЛК РФ.

Мероприятия по ликвидации последствий чрезвычайной ситуации в лесах, возникшей вследствие лесных пожаров, осуществляются в первую очередь на лесных участках, имеющих общую границу с населенными пунктами или земельными участками, на которых расположены объекты инфраструктуры.

По результатам осуществления мероприятий по ликвидации чрезвычайной ситуации в лесах, возникшей вследствие лесных пожаров, и последствий этой чрезвычайной ситуации вносятся изменения в лесной план субъекта Российской Федерации, лесохозяйственный регламент лесничества, лесопарка и проекты освоения лесов.

В случае, если осуществление мероприятий по ликвидации чрезвычайной ситуации, возникшей вследствие лесных пожаров, или последствий этой чрезвычайной ситуации повлекло за собой существенное изменение обстоятельств, из которых стороны договора аренды лесного участка исходили при заключении такого договора, он может быть изменен или расторгнут в соответствии со статьей 9 ЛК РФ.

Для участия в выполнении работ по тушению лесных пожаров и осуществлению отдельных мер пожарной безопасности в лесах органы государственной власти вправе привлекать добровольных пожарных (ст.53.8 ЛК РФ).

Юридические лица и граждане, осуществляющие использование лесов, обязаны:

а) хранить горюче-смазочные материалы в закрытой таре, производить в период пожароопасного сезона очистку мест их хранения от растительного покрова, древесного мусора, других горючих материалов и отделение противопожарной минерализованной полосой шириной не менее 1,4 метра;

б) при корчевке пней с помощью взрывчатых веществ уведомлять о месте и времени проведения этих работ органы государственной власти или органы местного самоуправления, указанные в пункте 4 Правил пожарной безопасности, не менее чем за 10 дней до их начала; прекращать корчевку пней с помощью этих веществ при высокой пожарной опасности в лесу;

в) соблюдать нормы наличия средств предупреждения и тушения лесных пожаров при использовании лесов, утверждаемые Рослесхозом, а также содержать средства предупреждения и тушения лесных пожаров в период пожароопасного сезона в готовности, обеспечивающей возможность их немедленного использования;

г) в случае обнаружения лесного пожара на соответствующем лесном участке немедленно сообщить об этом в специализированную диспетчерскую службу и принять все возможные меры по недопущению распространения лесного пожара.

Перед началом пожароопасного периода юридические лица, осуществляющие использование лесов, обязаны провести инструктаж своих работников, а также участников массовых мероприятий, проводимых в лесах, о соблюдении требований пожарной безопасности в лесах, а также о способах тушения лесных пожаров.

При проведении рубок лесных насаждений одновременно с заготовкой древесины должна производиться очистка мест рубок (лесосек) от порубочных остатков.

В случаях, когда граждане и юридические лица, осуществляющие использование лесов, обязаны сохранить подрост и молодняк, применяются преимущественно безогневые способы очистки мест рубок (лесосек) от порубочных остатков.

При проведении очистки мест рубок (лесосек) осуществляются:

а) весенняя доочистка в случае рубки в зимнее время;

б) укладка порубочных остатков в кучи или валы шириной не более 3 м для перегнивания, сжигания или разбрасывание их в измельченном виде по площади места рубки (лесосеки) на расстоянии не менее 10 м от прилегающих лесных насаждений. Расстояние между валами должно быть не менее 20 м, если оно не обусловлено технологией лесосечных работ;

в) завершение сжигания порубочных остатков при огневом способе очистки мест рубок (лесосек) до начала пожароопасного сезона. Сжигание порубочных остатков от летней заготовки древесины и порубочных остатков, собранных при весенней доочистке мест рубок, производится осенью, после окончания пожароопасного сезона.

При сжигании порубочных остатков должны обеспечиваться сохранность имеющихся на местах рубок (лесосеках) подроста, деревьев-семенников и других несрубленных деревьев, а также полное сгорание порубочных остатков. Сжигание порубочных остатков сплошным палом запрещается.

При трелевке деревьев с необрубленными кронами сжигание порубочных остатков на верхних складах (пунктах погрузки) производится в течение всего периода заготовки, трелевки и вывозки древесины на специально оборудованных местах, при этом места для сжигания должны располагаться на расстоянии не менее 100 м от хвойного леса или молодняка, 50 м от лиственного леса. Территория вокруг мест сжигания порубочных остатков должна быть очищена в радиусе 25–30 м от сухостойных деревьев, валёжника, порубочных остатков и отделена двумя противопожарными минерализованными полосами шириной 1,4 м каждая, а вблизи хвойного леса на сухих почвах – двумя противопожарными минерализованными полосами шириной не менее 2,6 м каждая, с расстоянием между ними 5 м.

Срубленные деревья в случае оставления их на местах рубок (лесосеках) на период пожароопасного сезона должны быть очищены от сучьев и плотно уложены на землю. Заготовленная древесина, оставляемая на местах рубок на период пожароопасного сезона, должна быть собрана в штабеля или поленницы и отделена противопожарной минерализованной полосой шириной не менее 1,4 м.

Места рубки (лесосеки) в хвойных равнинных лесах на сухих почвах с оставленной на период пожароопасного сезона заготовленной древесиной, а также с оставленными на перегнивание порубочными остатками, отделяются противопожарной минерализованной полосой шириной не менее 1,4 м. Места рубок площадью свыше 25 га должны быть, кроме того, разделены противопожарными минерализованными полосами указанной ширины на участки, не превышающие 25 га.

Складирование заготовленной древесины должно производиться только на открытых местах на расстоянии:

от прилегающего лиственного леса при площади места складирования до 8 гектаров – 20 м, а при площади места складирования 8 га и более – 30 м;

от прилегающих хвойного и смешанного лесов при площади места складирования до 8 га – 40 м, а при площади места складирования 8 га и более – 60 м.

Места складирования и противопожарные разрывы вокруг них очищаются от горючих материалов и отделяются противопожарной минерализованной полосой шириной не менее 1,4 м, а в хвойных лесных насаждениях на сухих почвах - двумя такими полосами на расстоянии 5 – 10 м одна от другой.

При осуществлении в лесах переработки древесины и других лесных ресурсов необходимо размещать объекты переработки на расстоянии не менее 50 м от лесных насаждений. Территории в радиусе 50 м от объектов переработки содержать очищенными от мусора и других горючих материалов, по границам указанных территорий проложить противопожарную минерализованную полосу шириной не менее 1,4 м, а в хвойных лесных насаждениях на сухих почвах – две противопожарные минерализованные полосы такой же ширины на расстоянии 5 – 10 м между ними.

При использовании лесов для заготовки живицы промежуточные склады для хранения живицы должны размещаться на очищенных от древесного мусора и других горючих материалов площадках. Вокруг площадок проложить противопожарную минерализованную полосу шириной не менее 1,4 м.

Основные склады для хранения живицы размещаются на открытых, очищенных от древесного мусора и других горючих материалов территориях на расстояниях не менее 50 м от лесных насаждений. По границам этих территорий должна быть проложена противопожарная минерализованная полоса шириной 1,4 м и содержаться в период пожароопасного сезона в очищенном состоянии.

При осуществлении в лесах рекреационной деятельности в пожароопасный сезон устройство мест отдыха, туристских стоянок и проведение других массовых мероприятий разрешается только по согласованию с органами государственной власти или органами местного самоуправления, при этом на используемых лесных участках должны быть оборудованы места для разведения костров и сбора мусора.

При использовании лесов для строительства, реконструкции и эксплуатации линий электропередач, связи, трубопроводов и других линейных объектов, просеки, на которых находятся эти объекты, на период пожароопасного сезона должны быть очищены от горючих материалов. При строительстве, реконструкции линейных объектов, при необходимости проведения рубок лесных насаждений, обеспечивается складирование и уборка заготовленной древесины, порубочных остатков и других горючих материалов.

Полосы отвода автомобильных дорог, проходящих через лесные массивы, (а для лесных дорог, не имеющих полос отвода – полосы шириной 10 м с каждой стороны дороги) должны содержаться очищенными от валёжной и сухостойной древесины, сучьев, древесных и иных горючих материалов.

Полосы отвода железных дорог в местах прилегания их к лесным массивам должны быть очищены от сухостоя, валёжника, порубочных остатков и других горючих материалов, а границы полос отвода должны быть отделены от опушки леса противопожарной опашкой шириной 3–5 м или противопожарной минерализованной полосой шириной не менее 3 м.

Владельцы инфраструктуры железнодорожного транспорта общего пользования, перевозчики, а также юридические лица, использующие земельные участки на полосах отвода железных дорог, обязаны:

не допускать эксплуатации тепловозов, не оборудованных искрогасительными устройствами, на участках железнодорожных путей, проходящих через лесные массивы;

организовывать в период пожароопасного сезона при высокой и чрезвычайной опасности в лесу патрулирование на проходящих через лесные массивы участках железнодорожных путей;

в случае возникновения пожаров в полосе отвода железной дороги или вблизи неё немедленно организовывать их тушение и сообщить об этом органам государственной власти или органам местного самоуправления.

Граждане при пребывании в лесах обязаны:

соблюдать требования Правил пожарной безопасности в лесах (п.п. 8 – 12 раздела II – Общие требования…);

при обнаружении лесных пожаров немедленно уведомлять о них органы государственной власти или органы местного самоуправления;

принимать при обнаружении лесного пожара меры по его тушению своими силами до прибытия сил пожаротушения;

оказывать содействие органам государственной власти и органам местного самоуправления при тушении лесных пожаров.

Основной причиной возникновения лесных пожаров является нарушение правил пожарной безопасности в лесу. Пребывание граждан в лесах может быть ограничено в целях обеспечения пожарной безопасности в лесах в соответствии с действующим законодательством Российской Федерации.

По степени пожарной опасности лесной фонд Усть-Кутского лесничества разделен на классы природной пожарной опасности (таблица 2.17.1.2).

Таблица 2.17.1.2

Распределение площади лесничества по классам природной пожарной опасности

Ед. изм.	Классы природной пожарной опасности				
	I	II	III	IV	V
га	116978	483612	2693158	1208015	33297
%	2,6	10,7	59,4	26,6	0,7

Средний класс природной пожарной опасности по лесничеству составляет 3,1.

Нормативы размещения и планирования рабочих мест и участков при охране лесов от пожаров и мероприятия по противопожарному устройству приведены в таблицах 2.17.1.3 и 2.17.1.4.

Таблица 2.17.1.3

Нормативы размещения и планирования рабочих мест и участков при охране лесов от пожаров

№ п/п	Показатели	Нормативы (оптимальные значения)
1.	Общие нормативы	
1.1	Лесопожарное районирование лесного фонда:	
	- районы наземной охраны - районы наземной охраны с авиапатрулированием	Обнаружение и тушение пожаров проводится наземными силами и средствами. Обнаружение пожаров с помощью авиации, тушение – наземными силами и средствами
1.2	Оценка участков лесного фонда по степени пожарной опасности	
	- высокая - средняя - низкая	По условиям местопроизрастания – 1–2 классы, по условиям погоды – 4–5 классы 3 класс (в обоих случаях) По условиям местопроизрастания – 4–5 классы, по условиям погоды – 1–2 классы
1.3	Период фактической горимости лесов (период пожароопасной погоды)	Дни со 2–5 классами пожарной опасности по условиям погоды
1.4	Определение фактической продолжительности пожароопасного сезона по конкретному лесничеству	Сход и образование снежного покрова. Максимальная и средняя продолжительность периода фактической горимости лесов за 10 и более лет. Степень пожарной опасности погоды по местным шкалам – крайние и средние даты наступления и окончания 2 класса пожарной опасности погоды
1.5	Относительная горимость лесов	Величина, определяемая отношением суммарной площади лесных пожаров ко всей лесной площади
1.6	Размеры лесных пожаров: - крупные - учитываемые	Лесной пожар, распространившийся на площади более 25 га в районах наземной охраны лесов и более 200 га в районах авиационной охраны лесов. Загорание на территории лесного фонда любой площади
1.7	-слабый низовой пожар - средней силы низовой пожар - сильный низовой пожар	Низовой пожар с высотой пламени на фронтальной кромке до 0,5 м; Низовой пожар с высотой пламени на фронтальной кромке от 0,6–1,5 м Низовой пожар с высотой пламени на фронтальной кромке более 1,5 м.
2.	Нормативы противопожарной планировки лесов в районах наземной охраны:	
2.1	Планировка крупных пожароопасных массивов хвойных пород	Разделение на крупные замкнутые блоки площадью от 2 до 12 тыс. га (в зависимости от степени их пожарной опасности и интенсивности лесного хозяйства) противопожарными естественными или искусственными барьерами и разрывами, служащими преградой для распространения верховых и низовых пожаров, а также опорными линиями при локализации действующих пожаров. На них устраивают дороги, имеющие выход в общую дорожную сеть
2.2	Выбор естественных противопожарных барьеров на территории лесных массивов	Большие озера и реки с широкими затопляемыми долинами, участки леса с преобладанием лиственных пород (не менее 7 единиц по составу), не покрытые лесом и горючим материалом участки
2.3	Выбор искусственных противопожарных барьеров и разрывов	Трассы железных и автомобильных дорог, линий электропередач, трубопроводов и т.п., по обеим сторонам которых по возможности создают полосы лиственного древостоя шириной 50–60 м. Общая ширина барьера – 120–150 м. По внешним, обращенным к лесу сторонам лиственных полос создают минполосы шириной 1,4 м, а в случаях, если лиственные полосы прилегают к участкам, отнесенным к 1 и 2 классам пожарной опасности, – две минполосы на расстоянии 5–10 м одна от другой. Территория хвойных насаждений, где невозможно создание лиственных полос (по лесоводственным причинам), систематически очищается на полосах шириной 120–150 м с каждой стороны разрыва от горючих материалов (древесного хлама, хвойного подроста, пожароопасного подлеска, нижних сучьев хвойных деревьев до высоты 1,5–2,0 м и т.п.). Такие полосы, из хвойного леса, отграничивают от прилегающего леса и разделяют в продольном направлении через каждые 20–30 м минполосами шириной 1,4 м. Общая ширина таких основных заслонов (вместе с шириной разрыва или дороги) – 260–320 м.
2.4	Устройство дополнительных противопожарных барьеров и разрывов	В случае если недостаточно барьеров, указанных в п.п. 2.2 и 2.3, для создания замкнутого кольца вокруг блока устраивают искусственные разрывы с дорогами на них и лиственными полосами по обеим сторонам
2.5	Планировка более ценных лесных массивов хвойных пород с повышенной опасностью загорания, размещенных в зонах ведения лесного хозяйства средней интенсивности	Крупные блоки и массивы площадью 2–12 тыс. га (см. п. 2.1), в свою очередь, разделяют на средние, по величине, замкнутые блоки площадью от 400 до 1600 га с помощью барьеров (разрывов, заслонов от огня) в порядке, изложенном в п.п. 2.2–2.4. При этом лиственные полосы по обеим сторонам дорог широкого пользования (железных, шоссейных) создают (силами их владельцев) шириной 30–50 м, а вдоль других разрывов, в т.ч. и квартальных просек, шириной 10–15 м с каждой стороны. В особо ценных массивах (при отсутствии возможности создания лиственных полос) в прилегающих к разрыву хвойных древостоях на полосах шириной 100 м с каждой стороны производят очистку от горючих материалов и прокладывают продольные минполосы через каждые 20–30 м, как это указано в п.2.3. Ширина таких внутренних (дополнительных) заслонов из лиственных пород должна составлять 60–100 м, из хвойных пород – 200 м, вдоль просек – 20–30 м (без учета ширины разрывов и просек)
2.6	Планировка крупных участков хвойных культур и молодняков в лесах зеленых зон и других защитных лесах	Их разделяют на блоки площадью 25га минполосами или дорогами противопожарного назначения, по обеим сторонам которых создают полосы шириной 10 м из лиственного молодняка и кустарника. Общая ширина заслона с простейшей дорогой по его центру – 30 м. Если лиственные полосы создать невозможно, то в прилегающих к разрыву хвойных древостоях на полосах шир.100 м с каждой его стороны необходимо убирать горючий материал, а также проложить продольные минполосы через каждые 20–30 м (см.п.2.3)
2.7	Планировка хвойных лесов вблизи поселков	Вокруг лесного массива создают пожароустойчивые лиственные опушки шириной не менее 150 м. По обеим границам таких опушек прокладывают минполосы шириной не менее 2,5 м. Если лиственные опушки создать невозможно, то на полосах хвойного леса, прилегающего к поселку, шириной 250–300 м полностью убирают горючий материал и по ним прокладывают через каждые 50 м продольные минполосы (см.п.2.3)

№ п/п	Показатели	Нормативы (оптимальные значения)	
2.8	Прокладка защитных минполос бульдозерами, тракторами, почвообрабатывающими и другими орудиями шириной в зависимости от вида напочвенного покрова и его мощности:		
	- из лишайников и зеленых мхов - из ягодников и вереска - при мощном травяном покрове и на захламленных участках минимальная ширина - внутри блоков и хвойных массивов (п.п.2.1, 2.5 - 2.7)	От 1,0 до 1,5 м От 1,5 до 2,5 м От 2,5 до 4,0 м 1.4 м (создается за один проход плуга ПКЛ-70)	Могут служить только в качестве придержки из расчета, что ширина полосы должна быть вдвое больше возможной высоты пламени низового пожара
		Вокруг площадей занятых постройками, лесными культурами, ценными хвойными молодняками естественного происхождения, вдоль лесовозных дорог, проходящих в хвойных насаждениях, в лиственных древостоях в порядке продолжения минполос, созданных на противопожарных барьерах в хвойных насаждениях, а также в других местах, где это необходимо	
	- на лесосеках в хвойных равнинных лесах на сухих почвах с оставленной на пожароопасный сезон заготовленной лесопродукцией и порубочными остатками	Силами лесозаготовителей лесосеки окаймляются минполосами. Кроме того, лесосеки площадью свыше 25 га должны быть разделены поперечными минполосами на участки не более 25 га. Места складирования древесины на них, также окаймляются отдельными замкнутыми минполосами, а на хвойных вырубках – двумя такими полосами на расстоянии 5–10 м друг от друга	
	- вдоль железных, шоссейных и лесовозных дорог (силами организаций, в ведении которых они находятся)	Полосы отвода вдоль них (лесовозные – по 10 м с каждой стороны) содержат весь пожароопасный сезон очищенными от валежа, древесного хлама и других легковоспламеняющихся материалов. Минполосы прокладывают по внешней стороне полос отвода, в хвойных насаждениях на сухой почве – две минполосы на расстоянии 5 м одна от другой. В этих же условиях минерализованными полосами окаймляют расположенные вблизи дорог штабеля шпал и снегозащитных щитов, деревянные мосты, стационарные платформы, жилые дома и будки путевых обходчиков, вокруг мест, где разрешено разведение костров, мест отдыха и курения в лесу, мест хранения ГСМ при проведении работ в лесу, вокруг площадок пожароопасных лесных промыслов (углежжения, смолокурения, дегтекурения и др.), вокруг площадок промежуточных и основных складов живицы, по границам с сельскохозяйственными угодьями	
2.9	Устройство противопожарных разрывов на пожароопасный сезон:		
	- вокруг складов древесины в лесу	Склады размещают на открытых местах на расстоянии: от стен лиственного леса при площади места складирования до 8 га – 20 м, 8 га и больше – 30 м, от стен хвойного и смешанного леса при площади места складирования до 8 га – 40 м, 8 га и более – 60 м. Места складирования и указанные противопожарные разрывы очищают от горючих материалов	
	- вокруг торфодобывающих предприятий	Отделяют от окружающих лесных массивов разрывами шириной 75 – 100 м с замкнутым водопроводным каналом по внутреннему краю разрыва. На полосе разрыва вырубают хвойный лес, а также лиственные деревья высотой до 8 м и убирают горючий материал	
2.10	Устройство пожарных водоемов: размещение водоисточников, удаленных от возможного места возникновения лесных пожаров:		
	Класс пожарной опасности насаждений	Расстояние, км	Площадь насаждений, обеспечиваемая водой из одного водоема, га
	1	2–4	500
	2	2–8	2000–5000
	3–5	8–12	5000–10 000
	- подготовка естественных водоисточников для целей пожаротушения	Устройство к ним подъездов, оборудование специальных площадок для забора воды пожарными автоцистернами и мотопомпами, а в необходимых случаях углубление водоемов или создание запруд	
	- строительство искусственных пожарных водоемов	По типовым проектам института “Росгипролес”, в лесных массивах с высокой пожарной опасностью при отсутствии в них естественных водоисточников, вблизи улучшенных автомобильных дорог, от которых к водоемам должны быть проложены подъезды	
	- эффективный запас воды в противопожарном водоеме	Не менее 100 м3 в самый жаркий период лета	
2.11	Устройство лесных дорог:		
	- общая плотность (густота) сети дорог	Не менее 6 км на 1000 га общей площади, в том числе в кварталах с преобладанием насаждений с низкой пожарной опасностью и небольшой скоростью распространения пожаров, допускается густота сети дорог меньше 6 км/тыс. га, а в кварталах с преобладанием насаждений высокой пожарной опасности она должна быть выше этого показателя	
	- лесохозяйственные дороги	Устраивают в основном в освоенных лесах с интенсивным ведением лесного хозяйства на участках, где дороги необходимы не только для борьбы с лесными пожарами, но и будут широко использоваться для нужд лесного хозяйства. Приравниваются к дорогам общего пользования 5 категории и делятся на 3 типа: Лесохозяйственные дороги 1 типа: однополосные, общая ширина полос – 8 м, ширина обочин – по 1.75 м. Расчетная скорость движения – 60 км/ч со снижением на пересеченной местности до 40 км/ч	
	- дороги противопожарного назначения	Относятся к дорогам лесохозяйственного назначения 3 типа, ширина земляного полотна которых равна 4.5 м, ширина обочин – по 0.5 м. Устраивают их в дополнение к имеющейся сети лесных дорог, чтобы обеспечить проезд автотранспорта к участкам, опасным в пожарном отношении, и к водоемам. К ним также относят грунтовые естественные проезды, проезжие квартальные просеки и различные трассы	
2.12	Время доставки сил и средств пожаротушения к месту возникновения пожара	Не должно превышать 3 часа с момента обнаружения пожара, а для участков высокой пожарной опасности – не более 0,5–1,0 часа	
2.13	Коэффициенты удлинения дорог, троп или расстояния пешего перехода для учета их кривизны и рельефа местности при расчете затрат времени на дорогу к месту пожара		
	- для лесохозяйственных дорог 1 типа - для лесохозяйственных дорог 3 типа (противопожарных)	В равнинной местности – 1,1; в холмистой – 1,25 В равнинной местности – 1,15; в холмистой – 1,65	
2.14	Скорость движения рабочего-пожарника	Обычно составляет 1–3 км/час (при переходе от автодороги к месту пожара с инструментом)	
2.15	Нормативы планировки наземного маршрутного патрулирования:		
2.15.1	Места размещения	В районах с низкой лесистостью (15% и ниже) и относительно равномерным распределением мелких участков леса по территории. При охране полезащитных лесонасаждений, насаждений по оврагам и балкам и т. п. Дополнительно к наблюдению со стационарных наблюдательных пунктов и авиапатрулированию – в местах лесозаготовок, строительства различных объектов и трасс, зонах отдыха, по берегам рек и озер, среди насаждений с высокой пожарной опасностью	
2.15.2	Протяженность маршрута патрулирования	Зависит от вида транспорта, состояния дорог и принимаемой кратности осмотра охраняемого участка	
2.15.3	Скорость движения лесопожарного патруля на пожароопасных участках		
	- мотоциклов, машин и других транспортных средств - на моторных лодках и катерах	По шоссейным дорогам общего пользования – не более 30 км/ч, по лесным дорогам – 15–20 км/ч. На безлесных пространствах в соответствии с правилами дорожного движения скорость может быть увеличена. По водным путям – в пределах 15–20 км/час	
2.16	Нормативы размещения на местности пунктов для наблюдения за возникновением лесных пожаров:		
2.16.1	Максимальный радиус обзора (при отличных условиях видимости) в зависимости от высоты вышек над окружающей местностью: - высота вышек, м - радиус обзора, км	10 15 20 25 30 35 40 12 15 17 19 21 23 24	
2.16.2	Оптимальное размещение вышек	На возвышенных местах – не далее 10–12 км друг от друга, а в равнинной местности – 5–7 км. Из расчета точного определения места пожара с 2–3 пунктов в наиболее вероятном районе их возникновения методом засечек с помощью угломерного инструмента (буссоли и т.п.) и бинокля. У телевизионной установки ПТУ-59 радиус наблюдения до 8 км (без подъема наблюдателя на высоту). Видеоконтрольное устройство и пульт управления размещают в любом закрытом помещении на расстоянии до 1 км от мачты, а при длине кабеля от 1 до 3 км необходимо подключать линейный усилитель	
2.16.3	Допустимое размещение вышек (при недостатке средств)	Типовая металлическая вышка высотой 35 м обеспечивает достаточную видимость при плохих погодных условиях на расстояние 10–12 км, а при хороших – до 20 км. Поэтому их размещают на двойном расстоянии минимальной видимости (20–24 км). У телевизионной установки ПТУ-59 радиус наблюдения до 10–15 км	
2.16.4	Срок службы наблюдательных вышек	Деревянных - 10 лет, металлических - 30 лет. Стоимость вышек практически одинакова	
2.17	Нормативы планировки и размещения пожарно-химических станций:		
2.17.1	Показатели целесообразности организации ПХС (в соответствии с планами противопожарного устройства лесов)	В первую очередь, в лесничествах с наличием ценных лесов первых трех классов пожарной опасности и имеющих сеть дорог и водных путей транспорта общей протяженностью не менее 6 км на каждые 1000 га лесного фонда	
2.17.2	Радиус закрепляемой вокруг каждой ПХС территории лесов: - при хорошем состоянии дорожной сети - при удовлетворительном - при некачественном	Не более 40 км Не более 30 км Не более 20 км	
2.17.3	Выбор места размещения здания ПХС	Как можно ближе к наиболее пожароопасным и горимым участкам леса, в центре закрепляемой территории, вблизи конторы лесничества (лесничества), цехов, нижних складов древесины и других подразделений, имеющих большое количество работающих, вблизи основных транспортных путей сообщения, водоемов. Из нескольких вариантов подбирают оптимальный, отвечающий наибольшему числу самых важных в данных условиях требований. Техника и лесопожарные бригады ПХС обычно концентрируются в одном пункте, но при необходимости подразделения ПХС могут размещаться в двух и более пунктах (в небольших удаленных пожароопасных лесничествах или урочищах, где организовывать отдельные ПХС нецелесообразно)	
3.	Нормативы планировки работ при авиапатрулировании лесов от пожаров		
3.1	Размещение линий маршрутов на местности	Параллельно друг другу и длинной стороне обслуживаемого участка не более 60 км друг от друга, а от маршрута до границы обслуживаемого участка – не более 30 км	
3.2	Высота полета: - при авиапатрулировании лесов от пожаров	Оптимальная 600 м. В каждом отдельном случае определяется характером поставленной задачи, местных полетных условий, технической характеристикой аппарата, наличием у него герметичной кабины (у самолета АН-24 – до 7000 м)	
	- при совмещении авиапатрулирования с общим надзором за санитарным состоянием лесов	Для детального осмотра отдельных участков леса полет снижается до 200 м на самолетах и 100 м на вертолетах (с учетом рельефа местности и наличия на ней возвышающихся элементов)	
3.3	Оценка точности определения места пожара авиапатрулированием:		
	- отлично - хорошо - удовлетворительно - неудовлетворительно	Без ошибки С ошибкой до 0,5 км С ошибкой от 0,5 км до 1,0 км С ошибкой более 1 км	
3.4	Точность определения площади пожара с высоты	Допускается ошибка не более чем на 30%	
3.5	Требования к участкам и условиям места высадки парашютистов-пожарников:		
	- высота полета	Не ниже 800 м (в зависимости от типа парашюта)	
	- скорость ветра у земли	Не более 8 м/с	
	- размеры открытых площадок приземления	Не менее 75*75 м (лесные прогалины, пересохшие болота, поля и т. п.) а в случае их отсутствия – кустарники и древостой высотой до 20 м	
	- запрещение прыжка	На вырубки, гари, усохшие насаждения, ветровалы, а также вблизи высоковольтной линии	
3.6	Нормативы планирования рабочих мест и участков, осуществляемой лесничествами на территории лесов, подлежащих авиационной охране:		
3.6.1	Организация пунктов приема авиадонесений:		
	- место размещения	У контор лесничеств и участковых лесничеств, ПХС, сельских администраций, в местах жительства лесной охраны, в населенных пунктах с наличием телефонной и радиосвязи	
	- оборудование опознавательным знаком для патрульных самолетов (вертолетов)	На обоих скатах домов, где организовано дежурство, белой масляной краской или известью надписывают арабскими цифрами номер пункта. Цифры также можно выкладывать свежеоструганным тесом. Размер цифр: по высоте – 2,5–3,0 м, по ширине – 0,75 м	
3.6.2	Устройство дополнительных искусственных ориентиров в целях создания лучших условий ориентировки патрульных самолетов и вертолетов:		
	- типы ориентиров и место их размещения	Имеющиеся на лесной территории постройки (кордоны, охотничьи избушки, бараки и т.п.). В случае их отсутствия на открытых участках (не менее 100х100 м) сооружают на земле из окоренных жердей (неокоренных березовых плах) шалаши, двускатные крыши или прочно устанавливают вехи высотой до 7 м с белым флагом	
	- оборудование их опознавательным знаком	На обоих скатах крыши построек наносится во всю их длину номер квартала (урочища или условной клетки патрульной карты). Высота знака – не менее 3 м, ширина – не менее 0,75 м	
3.6.3.	Подбор и устройство посадочных площадок в районах работы вертолетов:		
	- назначение	Дозаправочные пункты, забор и высадка сил и средств пожаротушения, прием донесений и т.п.	
	- место размещения	В лесных массивах, где чаще всего возникают пожары или имеется высокая пожарная опасность	
	- минимальные размеры площадок для взлета и посадки вертолётов (рабочая площадь учета подходов)	Типы вертолетов	Равнинная местность, м
		МИ - 6 МИ - 8 МИ - 4 МИ - 2 МИ - 1А	50*50 30*30 30*30 16*16 16*16
	- размещение препятствий в направлении взлета и посадки (участок воздушных подходов)	Все препятствия должны находиться на удалении двойной своей высоты от границы площадки	
	- размещение препятствий высотой: более 0,5 м – для МИ-2, МИ-1А, Ка-26; более 1 м – для МИ-6, МИ-8, Ми-4	На расстоянии не ближе 10 м от границы площадки	

Мероприятия по противопожарной профилактике подразделяются на три основные группы:

- предупреждение возникновения лесных пожаров;

- ограничение их распространения;

- организационно-технические, лесоводственные и другие лесохозяйственные мероприятия, обеспечивающие пожарную устойчивость лесов и снижающие вероятность возникновения пожаров.

Нормативы противопожарного обустройства лесов Усть-Кутского лесничества определены в соответствии с приказом Федерального агентства лесного хозяйства от 27.04.2012 № 174 «Об утверждении Нормативов противопожарного обустройства лесов» (таблица 2.17.1.4).

Невыполнение гражданами, юридическими лицами, осуществляющими использование лесов, лесохозяйственного регламента и проекта освоения лесов в части охраны лесов от пожаров является основанием для досрочного расторжения договоров аренды лесных участков, договоров купли-продажи лесных насаждений, а также для принудительного прекращения права постоянного (бессрочного) пользования лесным участком или права безвозмездного пользования лесным участком (часть 8 статьи 51 ЛК РФ).

Таблица 2.17.1.4

Нормативы противопожарного обустройства лесов Усть-Кутского лесничества

№ п/п	Меры противопожарного обустройства лесов	Ед. изм.	Наименование лесного района Верхнеленский таёжный (ранее Приангарский лесной район), Количество проектируемых мероприятий
1	Установка и размещение стендов и других знаков и указателей, содержащих информацию о мерах пожарной безопасности в лесах в виде:	шт.	*683/7
	стендов		2
	плакатов		227
	объявлений (аншлагов) и других знаков и указателей		454
2	Благоустройство зон отдыха граждан, пребывающих в лесах в соответствии со статьей 11 Лесного кодекса Российской Федерации	шт.	9
3	Установка и эксплуатация шлагбаумов, устройство преград, обеспечивающих ограничение пребывания граждан в лесах в целях обеспечения пожарной безопасности	шт.	*9/7
4	Лесные дороги, предназначенные для охраны лесов от пожаров:		
	строительство	км	*90/91
	реконструкция		181
	эксплуатация		8966
5	Строительство, реконструкция и эксплуатация посадочных площадок для самолетов, вертолетов, используемых в целях проведения авиационных работ по охране и защите лесов	шт.	1
6	Прокладка противопожарных разрывов	км	не планируется
	Прокладка просек		136
	Устройство противопожарных минерализованных полос		136
7	Прочистка и обновление:		
	просек	км	136
	противопожарных минерализованных полос		136
8	Строительство, реконструкция и эксплуатация:		
	пожарных наблюдательных пунктов (вышек, мачт, павильонов, и других наблюдательных пунктов)	шт.	*136/0
	пунктов сосредоточения противопожарного инвентаря		По одному на добровольную пожарную дружину
9	Устройство пожарных водоемов	шт.	
	1 КППО<*>		2
	2 КППО		2
	3-5 КППО		8
	Устройство подъездов к источникам противопожарного водоснабжения	шт.	122
10	Эксплуатация пожарных водоёмов и подъездов к источникам водоснабжения	шт.	*12/1
11	Снижение природной пожарной опасности лесов путем регулирования породного состава лесных насаждений и проведения санитарно-оздоровительных мероприятий	га	в соответствии с лесным планом Иркутской области
12	Проведение профилактического контролируемого противопожарного выжигания хвороста, лесной подстилки, сухой травы и других лесных горючих материалов	га	не планируется
13	Проведение работ по гидромелиорации:		не планируется
	строительство лесоосушительных систем на осушенных землях	км	
	строительство дорог на осушенных лесных землях	км	
	создание шлюзов на осушенной сети	шт.	
14	Создание и содержание противопожарных заслонов:		
	шириной 120-320 м.	км	не планируется
	шириной 30 - 50 м		
	Устройство лиственных опушек шириной 150 - 300 м		

Примечание:

1. <*> - КППО - класс природной пожарной опасности.

2. Прокладка просек, противопожарных разрывов, устройство противопожарных минерализованных полос осуществляется за исключением территорий государственных природных заповедников, национальных парков, природных парков и государственных заказников (если иное не предусмотрено правовым режимом функциональных зон, установленным в границах этих особо охраняемых природных территорий), в водоохранных зонах, а также выполняющих функции защиты природных и иных объектов (за исключением зон с особыми условиями использования территорий, на которых расположены соответствующие леса, если режим указанных территорий предусматривает вырубку деревьев, кустарников и лиан).

3. Строительство, реконструкция и эксплуатация пожарных наблюдательных вышек, мачт, павильонов в районах авиационной охраны лесов по необходимости проектируется с учетом местных условий.

*- числитель - согласно норматива противопожарного обустройства лесов в соответствии с приказом Федерального агентства лесного хозяйства от 27.04.2012 № 174 «Об утверждении Нормативов противопожарного обустройства лесов»;

*- знаменатель - согласно данным Министерства лесного комплекса Иркутской области агентства лесного хозяйства Иркутской области.

4. Норматив по строительству лесных дорог может корректироваться с учетом имеющейся плотности дорог всех назначений. Общая протяженность дорог в защитных лесах должна составлять не менее 10 км/1000 га, в эксплуатационных - 6 км/1000 га.

С целью предупреждения, своевременного обнаружения, ограничения распространения и ликвидации лесных пожаров в Усть-Кутском лесничестве предусматривается организация и содержание двух пожарно-химических станций (таблица 2.17.1.5).

Таблица 2.17.1.5

Информация о планируемых местах базирования и типах пожарно-химических станций (ПХС)

Лесничество	Автономное учреждение (лесхоз)	Место базирования	Тип ПХС		
			I	II	III
Усть-Кутское	ОГАУ «Усть-Кутский лесхоз»	г. Усть-Кут	1		1

В соответствии с частью 15 статьи 69 Федерального закона Российской Федерации от 22.07.2008 г. № 123-ФЗ «Технический регламент о требованиях пожарной безопасности» (в ред. от 13.07.2015 г. № 234-ФЗ) и приказом МЧС РФ от 24.04.2013 № 288 «Об утверждении свода правил СП 4.13130 «Системы противопожарной защиты. Ограничение распространения пожара на объектах защиты. Требования к объемно-планировочным и конструктивным решениям», противопожарные расстояния от границ застройки городских поселений до лесных массивов должны быть не менее 50 м, а от границ застройки городских и сельских поселений с одно-, двухэтажной индивидуальной застройкой до лесных массивов - не менее 30 м.

2.17.2. Требования к защите лесов (нормативы и параметры санитарно-оздоровительных мероприятий, профилактических мероприятий по защите лесов, мероприятий по ликвидации очагов вредных организмов, а также других определенных уполномоченным федеральным органом исполнительной власти мероприятий)

Защита лесов - это выявление в лесах вредных организмов, растений, животных, болезнетворных организмов, способных при определенных условиях нанести вред лесам или лесным ресурсам, и предупреждение их распространения, и в случае возникновения очагов вредных организмов, отнесенных к карантинным объектам, их локализация и ликвидация.

Защита лесов от вредных организмов, отнесенных к карантинным объектам, осуществляется в соответствии с Федеральным законом № 206-ФЗ от 21.07.2014 г. «О карантине растений» (в ред. от 13.07.2015 г. № 233-ФЗ).

Карантинных объектов на территории Усть-Кутского лесничества не установлено.

Санитарно-эпидемиологическое благополучие населения (в том числе и при использовании населением лесов для рекреационных целей) обеспечивается согласно федеральному закону от 30.03.1999 г. № 52-ФЗ «О санитарно-эпидемиологическом благополучии населения» (в ред. от 13.07.2015 г. № 233-ФЗ).

Санитарная безопасность в лесах обеспечивается в соответствии с «Правилами санитарной безопасности в лесах», утвержденными постановлением Правительства Российской Федерации от 20.05.2017 г. № 607.

Правила устанавливают порядок и условия организации осуществления мер санитарной безопасности в лесах и требования, направленные на обеспечение санитарной безопасности в лесах при использовании, охране, защите и воспроизводстве лесов.

Меры санитарной безопасности в лесах включают в себя:

а) лесозащитное районирование;

б) государственный лесопатологический мониторинг;

в) проведение лесопатологических обследований;

г) предупреждение распространения вредных организмов;

д) иные меры санитарной безопасности в лесах.

Проведение лесозащитного районирования обеспечивается Федеральным агентством лесного хозяйства.

Осуществление государственного лесопатологического мониторинга обеспечивается:

- в отношении лесов, расположенных на землях лесного фонда, - Федеральным агентством лесного хозяйства.

Проведение лесопатологических обследований и предупреждение распространения вредных организмов обеспечиваются:

а) на лесных участках, предоставленных в постоянное (бессрочное) пользование, аренду, - лицами, использующими леса на основании проекта освоения лесов;

б) на лесных участках, не предоставленных в постоянное (бессрочное) пользование, аренду:

- в отношении лесов, расположенных на землях лесного фонда, осуществление полномочий по защите которых передано органам государственной власти субъектов Российской Федерации в соответствии с частью 1 статьи 83 Лесного кодекса Российской Федерации, - органами исполнительной власти субъектов Российской Федерации.

Лесозащитное районирование

Лесозащитное районирование осуществляется в целях обеспечения санитарной безопасности в лесах и заключается в определении зон слабой, средней и сильной лесопатологической угрозы.

Порядок лесозащитного районирования утвержден приказом МПР России от 09.01.2017 № 1 «Об утверждении Порядка лесозащитного районирования.

Минимальной единицей лесозащитного районирования является участковое лесничество, в случае его отсутствия - лесничество (лесопарк) (далее - объект лесозащитного районирования).

Для отнесения объекта лесозащитного районирования к той или иной зоне лесопатологической угрозы используются следующие критерии:

объем санитарно-оздоровительных мероприятий;

объем мероприятий по ликвидации очагов вредных организмов;

площадь очагов вредных организмов, в отношении которых требуется принятие мер по их ликвидации;

площадь лесного участка, занятого погибшими и поврежденными насаждениями;

площадь защитных лесов, в том числе особо охраняемых природных территорий.

В зависимости от зоны лесопатологической угрозы определяются методы осуществления государственного лесопатологического мониторинга и проведения лесопатологических обследований.

На основании однородности лесохозяйственных и лесорастительных условий в пределах зон лесопатологической угрозы выделены лесозащитные районы. Усть-Кутское лесничество отнесено к Киренскому лесозащитному району и расположено в зоне средней лесопатологической угрозы. (таблица 1.1.4.1).

Государственный лесопатологический мониторинг

Государственный лесопатологический мониторинг представляет собой систему наблюдений (с использованием наземных и (или) дистанционных методов) за санитарным и лесопатологическим состоянием лесов и за происходящими в них процессами и явлениями, а также анализа, оценки и прогноза изменения санитарного и лесопатологнческого состояния лесов (статья 60.5 ЛК РФ).

Государственный лесопатологический мониторинг (ГЛПМ) является частью государственного экологического мониторинга (государственного мониторинга окружающей среды). Порядок осуществления государственного лесопатологического мониторинга установлен приказом МПР России от 05.04.2017 № 156 «Об утверждении Порядка осуществления государственного лесопатологического мониторинга».

Целями ГЛПМ являются своевременное обнаружение, анализ, оценка и прогноз изменения санитарного и лесопатологнческого состояния лесов для осуществления управления в области защиты лесов и обеспечения санитарной безопасности в лесах.

Проведение ГЛПМ обеспечивается органами государственной власти, органами местного самоуправления, уполномоченными в соответствии со статьями 81-84 Лесного кодекса Российской Федерации.

Уполномоченные органы, осуществляющие ГЛПМ, на безвозмездной основе получают от органов государственной власти Российской Федерации, уполномоченных в области лесных отношений, имеющиеся у них сведения о состоянии лесов и неблагоприятных факторах; сведения о мероприятиях по охране, защите и воспроизводству лесов; таксационные описания на электронных и бумажных носителях с приложением актуальных планов лесонасаждений и лесоустроительных планшетов; лесные планы, лесохозяйственные регламенты лесничеств (лесопарков); проекты освоения лесов; материалы по отводу лесосек и иную информацию, которая может повлиять на санитарное и лесопатологическое состояние лесов.

Источниками информации для осуществления ГЛПМ являются:

а) данные дистанционного зондирования Земли;

б) сведения федеральных органов исполнительной власти;

в) сведения органов государственной власти субъектов Российской Федерации, уполномоченных в области лесных отношений, в том числе данные, полученные в результате лесопатологических обследований;

г) данные государственного лесного реестра;

д) сообщения граждан, юридических лиц и средств массовой информации;

е) иные источники информации о состоянии лесов и их количественных и качественных характеристиках.

К наземным методам осуществления ГЛПМ относятся следующие способы проведения ГЛПМ:

- регулярные наземные наблюдения за санитарным и лесопатологическим состоянием лесов;
- выборочные наблюдения за популяциями вредных организмов;
- выборочные наземные наблюдения за санитарным и лесопатологическим состоянием лесов;
- инвентаризацию очагов вредных организмов;
- экспедиционные обследования;
- оценка санитарного и лесопатологического состояния лесов, в том числе по актам лесопатологических обследований.

К дистанционным методам осуществления ГЛПМ относятся дистанционные наблюдения за санитарным и лесопатологическим состоянием лесов.

Основной задачей проведения регулярных наземных наблюдений за санитарным и лесопатологическим состоянием лесов (далее - регулярные наземные наблюдения) является сбор данных о динамике изменения состояния лесов для осуществления прогноза и своевременное обнаружение отклонений в санитарном и лесопатологическом состоянии лесов.

Регулярные наземные наблюдения должны осуществляться на постоянных пунктах наблюдения.

Регулярные наземные наблюдения проводятся только во время вегетационного периода, характерного для лесорастительной зоны или лесного района.

Периодичность осуществления регулярных наземных наблюдений на одном и том же постоянном пункте наблюдения определяется в зависимости от зоны лесопатологической угрозы:

а) зона сильной лесопатологической угрозы - не реже 1 раза в 2 года;

б) зона средней лесопатологической угрозы - не реже 1 раза в 3 года;

в) зона слабой лесопатологической угрозы - не реже 1 раза в 5 лет.

Не допускается закладывать постоянный пункт наблюдений на лесных участках, назначенных в рубку для заготовки древесины, а также в рубку в целях охраны, защиты и воспроизводства лесов.

Результатом регулярных наземных наблюдений за санитарным и лесопатологическим состоянием лесов является оценка динамики состояния лесных насаждений по типологическим группам для прогноза санитарного и лесопатологического состояния лесов.

Задачей выборочных наблюдений за популяциями вредных организмов (далее - выборочные наблюдения) является сбор данных о состоянии популяций вредных организмов, оценка их динамики и прогнозирование угрозы повреждения лесов.

Выборочные наблюдения организуются и ежегодно проводятся на пунктах детального надзора, расположенных на постоянных маршрутных ходах, заложенных на лесных участках, где установлено наличие постоянного скопления вредных насекомых видов, отнесенных к особо опасным вредным организмам, в период стабильно низкой численности популяции вредных насекомых или в лесах, наиболее пригодных для образования первичных очагов вредных организмов.

Результаты выборочных наблюдений используются для подготовки обзора санитарного и лесопатологического состояния лесов по субъектам Российской Федерации и в целом по России и прогноза санитарного и лесопатологического состояния лесов Российской Федерации.

Основной задачей выборочных наземных наблюдений за санитарным и лесопатологическим состоянием лесов (далее - выборочные наземные наблюдения) является сбор и уточнение информации о санитарном состоянии лесов (степень захламления, усыхания, загрязнения) и (или) лесопатологическом состоянии лесов (степень повреждения (поражения) вредными организмами) на лесных участках.

Выборочные наземные наблюдения осуществляются в соответствии с порядком проведения лесопатологических обследований, утвержденным приказом Минприроды России от 16 сентября 2016 г. № 480. (зарегистрирован Минюстом России 13 января 2017 г., регистрационный № 45200).

При выборочных наземных наблюдениях должны осуществляться визуальная и (или) инструментальная оценка состояния леса по маршрутным ходам или на пунктах учета. Маршрутные ходы должны намечаться с учетом наибольшего охвата лесотаксационных выделов.

Результаты выборочных наземных наблюдений должны включаться соответственно в реестр лесных участков, занятых поврежденными и погибшими лесными насаждениями, реестр лесных участков, на которых рекомендуется проведение мероприятий по защите лесов, реестр лесных участков, на которых действуют очаги вредных организмов, не отнесенных к карантинным объектам и реестр лесных участков, на которых действуют очаги вредных организмов, отнесенных к карантинным объектам.

Результаты выборочных наземных наблюдений используются для подготовки обзора санитарного и лесопатологического состояния лесов по субъектам Российской Федерации и в целом по России и прогноза санитарного и лесопатологического состояния лесов Российской Федерации.

Задачей инвентаризации очагов вредных организмов является ежегодный учёт действующих, затухших и вновь выявленных очагов вредных организмов, прогноз возможного повреждения лесов.

При инвентаризации очагов вредных организмов должны проводиться учет численности вредных организмов, анализ данных дистанционных наблюдений за санитарным и лесопатологическим состоянием лесов, выборочных наблюдений за популяциями вредных организмов, лесопатологических обследований, камеральное списание очагов вредных организмов на основании биологических особенностей развития вредителей и фактических данных о повреждении соответствующих лесных насаждений.

На основании анализа результатов учета численности вредных организмов должен составляться реестр лесных участков, на которых рекомендуется проведение мероприятий по ликвидации очагов вредных организмов.

Реестр лесных участков, на которых рекомендуется проведение мероприятий по ликвидации очагов вредных организмов, в срок до 1 ноября текущего года должен быть передан в уполномоченные органы для планирования и осуществления мероприятий по защите лесов.

Результаты инвентаризации очагов вредных организмов должны включаться в реестр лесных участков, на которых действуют очаги вредных организмов, отнесенных к карантинным объектам или реестр лесных участков, на которых действуют очаги вредных организмов, не отнесенных к карантинным объектам и использоваться для подготовки обзора санитарного и лесопатологического состояния лесов по субъектам Российской Федерации и в целом по России и прогноза санитарного и лесопатологического состояния лесов Российской Федерации.

Дистанционные наблюдения за санитарным и лесопатологическим состоянием лесов. Задачей дистанционных наблюдений за санитарным и лесопатологическим состоянием лесов является выявление изменений санитарного и лесопатологического состояния лесов, а также предварительное определение границ и площади лесных насаждений, на которых выявлены такие изменения.

Дистанционные наблюдения за санитарным и лесопатологическим состоянием лесов должны осуществляться путем дешифрирования космических снимков и аэрофотоснимков, полученных с применением воздушных судов и беспилотных летательных аппаратов.

В зонах сильной и средней лесопатологической угрозы результаты дистанционных наблюдений за санитарным и лесопатологическим состоянием лесов являются одним из оснований для планирования объемов и мест проведения работ по ГЛПМ наземными методами на следующий год. В зоне слабой лесопатологической угрозы и в экономически труднодоступных для проведения наземных работ участках результаты дистанционных наблюдений за санитарным и лесопатологическим состоянием лесов используются для обобщенной оценки площади погибших и поврежденных лесных насаждений.

Экспедиционные обследования. В целях подтверждения данных дистанционных наблюдений за санитарным и лесопатологическим состоянием лесов в труднодоступных или удаленных районах, а также в районах с наличием массовых очагов вредных организмов или при значительном повреждении лесных насаждений неблагоприятными факторами, работы по проведению ГЛПМ наземными методами должны проводится путем экспедиционного обследования.

Способы ГЛПМ, применяемые при проведении экспедиционных обследований, выбираются в зависимости от поставленных задач, планируемой точности работ и доступности лесных участков.

Минимальным объектом работ, проводимых посредством экспедиционных обследований, является лесничество или лесопарк.

Оценка санитарного и лесопатологического состояния лесов осуществляется в целях определения достоверности прогнозов санитарного и лесопатологического состояния лесов, контроля результатов проводимых мероприятий по защите лесов и основана на сравнительном анализе результатов ГЛПМ и данных о фактическом санитарном и лесопатологическом состоянии насаждений, в которых проведены работы по ликвидации очагов вредных организмов, а также санитарно-оздоровительные мероприятия.

Для сравнительного анализа и прогнозирования санитарного и лесопатологического состояния лесов на текущий год применяются результаты ГЛПМ текущего года и прогнозы санитарного и лесопатологического состояния лесов предыдущего года.

По результатам оценки санитарного и лесопатологического состояния лесов путем сравнительного анализа данных, полученных при проведении ГЛПМ, должен уточняться реестр лесных участков, занятых поврежденными и погибшими лесными насаждениями, а также должны составляться прогноз санитарного и лесопатологического состояния лесов Российской Федерации и обзор санитарного и лесопатологического состояния лесов по субъектам Российской Федерации и в целом по России.

Основными результатами ГЛПМ являются составляемые уполномоченными органами:

а) реестр лесных участков, занятых поврежденными и погибшими лесными насаждениями в разрезе лесничеств и лесопарков (ежемесячно);

б) реестр лесных участков, на которых рекомендуется проведение мероприятий по защите лесов в разрезе лесничеств и лесопарков (ежемесячно);

в) реестр лесных участков, на которых действуют очаги вредных организмов, отнесенных к карантинным объектам (ежемесячно);

г) реестр лесных участков, на которых действуют очаги вредных организмов, не отнесенных к карантинным объектам (ежемесячно);

д) реестр лесных участков, на которых рекомендуется проведение мероприятий по ликвидации очагов вредных организмов (ежегодно до 1 ноября текущего года);

е) прогноз санитарного и лесопатологического состояния лесов Российской Федерации (один раз в шесть месяцев);

ж) обзор санитарного и лесопатологического состояния лесов по субъектам Российской Федерации и в целом по России (ежегодно до 1 мая года, следующего за отчетным).

В соответствии с пунктом 8 Порядка лесозащитного районирования, утвержденного приказом Минприроды России от 09.01.2017 № 1 методы (способы) осуществления ГЛПМ определяются с учетом зон лесопатологической угрозы:

в зоне слабой лесопатологической угрозы используются дистанционные методы (способы) наблюдения и экспедиционные лесопатологические обследования;

в зоне средней лесопатологической угрозы - дистанционные и выборочные наземные методы (способы) наблюдения;

в зоне сильной лесопатологической угрозы - все методы (способы), предусмотренные порядком осуществления ГЛПМ , с преобладанием наземных.

Проведение лесопатологических обследований

Лесопатологические обследования (далее - ЛПО) проводятся в лесах с учетом данных государственного лесопатологического мониторинга, а также иной информации о санитарном и лесопатологическом состоянии лесов.

Порядок проведения лесопатологических обследований и формы акта лесопатологического обследования утверждены приказом МПР России от 16.09.2016 № 480 «Об утверждении порядка проведения лесопатологических обследований и формы акта лесопатологического обследования» (в ред. от 22.08.2017 № 459).

Акт лесопатологического обследования в срок не позднее 3-х рабочих дней со дня утверждения с приложениями размещается на официальном сайте органа государственной власти или органа местного самоуправления в информационно-телекоммуникационной сети «Интернет» (далее – официальный сайт), за исключением актов, содержащих информацию, доступ к которой ограничен федеральными законами. Срок размещения акта с приложениями на официальном сайте составляет два года.

Проведение ЛПО обеспечивается органами государственной власти или органами местного самоуправления в пределах их полномочий, (далее - уполномоченные органы), определенных статьями 81-84 Лесного кодекса Российской Федерации, либо гражданами, в том числе индивидуальными предпринимателями, и юридическими лицами, осуществляющими использование лесов.

В соответствии с Правилами санитарной безопасности в лесах граждане и юридические лица, осуществляющие использование, охрану, защиту и воспроизводство лесов (далее - граждане, в том числе индивидуальные предприниматели, юридические лица), в случае обнаружения признаков появления вредителей, болезней, неблагополучного состояния, значительного или массового повреждения или поражения обязаны в пятидневный срок с даты обнаружения проинформировать об этом уполномоченные органы. Проверка информации уполномоченными органами проводится в 30-дневный срок с момента ее получения.

ЛПО проводятся с использованием наземных и (или) дистанционных методов, визуальными и (или) инструментальными способами, обеспечивающими необходимую точность оценки санитарного и лесопатологического состояния лесов.

ЛПО проводятся в целях получения информации о текущем санитарном (характеристика, которая определяется по количеству деревьев разных категорий состояния) и лесопатологическом (характеристика, которая определяется по количеству вредных организмов и степени повреждения ими деревьев) состоянии лесных участков, а также для обоснования и назначения мероприятий по предупреждению распространения вредных организмов.

ЛПО проводятся в лесных насаждениях во время вегетационного периода с момента распускания листвы (хвои) и до момента начала сезонной дехромации (изменения цвета хвои или листьев в результате воздействия неблагоприятных природных и антропогенных факторов).

В чистых по составу вечнозеленых лесных насаждениях, а также лесных насаждениях, повреждённых ветрами (ветровал, бурелом) и верховыми пожарами, ЛПО проводятся в течение года.

Объемы ЛПО в лесном плане субъекта Российской Федерации и лесохозяйственном регламенте лесничеств (лесопарков) не указываются и определяются ежегодно, в том числе с учетом данных государственного лесопатологического мониторинга и иной информации о санитарном и лесопатологическом состоянии лесов.

В процессе ЛПО производятся:

определение причин повреждений (или гибели) лесных насаждений, а также выявление аварийных деревьев;

определение местоположения и границ поврежденных лесных участков;

определение текущего санитарного и лесопатологического состояния лесных участков;

назначение мероприятий по предупреждению распространения вредных организмов, в том числе профилактических мероприятий по защите лесов, а также агитационных мероприятий (далее - мероприятия) в первую очередь на лесных участках, предоставленных для осуществления рекреационной деятельности, в ценных лесах.

ЛПО визуальным способом планируются на основе информации о санитарном и лесопатологическом состоянии лесов, полученной в результате осуществления государственного лесопатологического мониторинга, государственного мониторинга воспроизводства лесов, мониторинга пожарной опасности в лесах и лесных пожаров, а также информации, полученной от уполномоченных органов, граждан, в том числе индивидуальных предпринимателей и юридических лиц.

ЛПО инструментальным способом планируются на лесных участках, на которых по результатам ЛПО визуальным способом или по информации, полученной из других источников, необходимо проведение санитарно-оздоровительных мероприятий (далее - СОМ).

ЛПО визуальным способом проводятся с использованием наземных и (или) дистанционных методов. По результатам ЛПО визуальным способом в акте лесопатологического обследования прогнозируется развитие очагов вредных организмов, изменение площади ослабленных и усыхающих лесных насаждений, указываются площади лесных насаждений с нарушенной и утраченной устойчивостью, а также указываются назначенные профилактические мероприятия по защите лесов, агитационные мероприятия.

ЛПО инструментальным способом проводятся только с использованием наземного метода. По результатам ЛПО инструментальным способом в Акте лесопатологического обследования указываются процент выборки деревьев по категориям состояния, назначения мероприятий, степень поражения лесного насаждения, причины повреждения и гибели лесных насаждений.

Осуществление мероприятий по предупреждению распространения вредных организмов

Правила осуществления мероприятий по предупреждению распространения вредных организмов утверждены приказом МПР России от 12.09.2016 № 470 «Об утверждении правил осуществления мероприятий по предупреждению распространения вредных организмов».

Предупреждение распространения вредных организмов включает в себя проведение:

- профилактических мероприятий по защите лесов;
- агитационных мероприятий;
- санитарно-оздоровительных мероприятий, в том числе рубок погибших (утративших жизнеспособность в результате воздействия неблагоприятных факторов) и поврежденных (имеющих видимые признаки повреждения неблагоприятными факторами) лесных насаждений, уборки неликвидной древесины (древесины, утратившей потребительские свойства из-за повреждений гнилью, стволовыми вредителями, а также в результате пожаров и других неблагоприятных воздействий), рубки аварийных деревьев;

Мероприятия по предупреждению распространения вредных организмов на лесных участках, предоставленных в постоянное (бессрочное) пользование, аренду, осуществляются лицами, использующими леса, на основании проекта освоения лесов; на лесных участках, не предоставленных в постоянное (бессрочное) пользование, аренду - органами исполнительной власти и органами местного самоуправления в пределах полномочий (далее - уполномоченные органы), определенных в соответствии со статьями 81 - 84 Лесного кодекса Российской Федерации.

Не допускается осуществление мероприятий по предупреждению распространения вредных организмов:

в случае, если такие мероприятия не предусмотрены соответствующим актом лесопатологического обследования;

в случае, если уполномоченным федеральным органом исполнительной власти направлено предписание об отмене соответствующего акта лесопатологического обследования или о внесении в него изменений;

в течение двадцати дней после размещения в соответствии с частью 3 статьи 60.6 Лесного кодекса акта лесопатологического обследования на официальном сайте уполномоченных органов в информационно-телекоммуникационной сети «Интернет».

Профилактические мероприятия.

Профилактические мероприятия направлены на повышение устойчивости лесов и предотвращение неблагоприятных воздействий на леса.

Основанием для планирования профилактических мероприятий являются результаты лесопатологических обследований (далее - ЛПО). Результаты планирования профилактических мероприятий отражаются в лесохозяйственных регламентах и проектах освоения лесов.

Профилактические мероприятия подразделяются на лесохозяйственные и биотехнические.

К профилактическим лесохозяйственным мероприятиям относятся:

использование удобрений и минеральных добавок для повышения устойчивости лесных насаждений в неблагоприятные периоды (засуха, повреждение насекомыми);

лечение деревьев;

применение пестицидов для предотвращения появления очагов вредных организмов.

Лечение деревьев осуществляется в первую очередь на лесных участках, предоставленных для осуществления рекреационной деятельности. Лечение деревьев заключается в обрезке отдельных усыхающих и поврежденных ветвей, удалении плодовых тел дереворазрушающих грибов, лечении ран, санации дупел.

Применение пестицидов и биологических средств для предотвращения появления очагов вредных организмов в первую очередь производится на участках ценных лесов или в питомниках на основании прогнозных данных на начальной фазе развития очага. При этом не допускается использование пестицидов, которые не внесены в Государственный каталог пестицидов и агрохимикатов, разрешенных к применению на территории Российской Федерации, предусмотренный статьей 3 Федерального закона от 19.07.1997 № 109-ФЗ «О безопасном обращении с пестицидами и агрохимикатами»

Профилактическими биотехническими мероприятиями являются:

улучшение условий обитания и размножения насекомоядных птиц и других насекомоядных животных;

охрана местообитаний, выпуск, расселение и интродукция насекомых-энтомофагов;

посев травянистых нектароносных растений.

Агитационные мероприятия.

К агитационным мероприятиям относятся:

беседы с населением;

проведение открытых уроков в образовательных учреждениях;

развешивание аншлагов и плакатов;

размещение информационных материалов в средствах массовой информации.

Параметры профилактических и других мероприятий по предупреждению распространения вредных организмов приведены в таблице 2.17.2.1

Таблица 2.17.2.1

Параметры профилактических и других мероприятий по предупреждению распространения вредных организмов

Наименование мероприятия	Единицы измерения	Объем мероприятия	Срок проведения	Ежегодный объем мероприятия
1. Профилактические				
1.1. Лесохозяйственные				
Использование удобрений и минеральных добавок для повышения устойчивости лесных насаждений				
Лечение деревьев				
Применение пестицидов для предотвращения очагов вредных организмов				
1.2. Биотехнические				
Улучшение условий обитания и размножения насекомоядных птиц и других насекомоядных животных:				
- изготовление гнездовий	шт.			
- изготовление кормушек для птиц	шт.	60	2018 г.	60
- расселение и огораживание муравейников	шт.	24	2018 г.	24
Посев травянистых нектароносных растений				
2. Другие мероприятия				
Агитационные:				
- беседы с населением	беседа	по мере необходимости		по мере необходимости
- проведение открытых уроков в образовательных школах	урок	3		3
- развешивание аншлагов и плакатов	шт.			
- размещение информационных материалов в средствах массовой информации	статья	по мере необходимости		по мере необходимости
Организация уголков лесозащиты при участковых лесничествах	шт.	1		1

Санитарно-оздоровительные мероприятия

Санитарно-оздоровительные мероприятия (далее - СОМ) проводятся с целью улучшения санитарного состояния лесных насаждений, уменьшения угрозы распространения вредных организмов, обеспечения лесными насаждениями своих целевых функций, а также снижения ущерба от воздействия неблагоприятных факторов (вредные организмы, воздействие огня, погодные условия, почвенно-климатические факторы и другие, биотические и абиотические факторы, наносящие ущерб устойчивости или целевой функции лесов).

К СОМ относятся рубка погибших и поврежденных лесных насаждений, уборка неликвидной древесины, а также аварийных деревьев.

Сведения о видах и объемах СОМ, планируемых к проведению лицами, использующими леса на основании договора аренды, права постоянного (бессрочного) пользования лесным участком, отражаются в лесной декларации.

Планирование объемов СОМ на лесных участках, не переданных в пользование, отражается в лесохозяйственном регламенте лесничества (лесопарка) на основании данных государственного лесопатологического мониторинга и ЛПО.

СОМ не планируются в лесных насаждениях 4 и 5 классов бонитетов, за исключением случаев угрозы возникновения в этих лесных насаждениях очагов вредных организмов, а также в лесничествах, где лесные насаждения данных бонитетов являются преобладающими.

СОМ планируются в лесах любого целевого назначения и всех категорий защитных лесов, кроме заповедных участков.

Отвод лесосек для проведения СОМ в лесных насаждениях (лиственных и лиственничных) (30% и более в составе насаждений) проводится в вегетационный период (кроме лесных участков, поврежденных ветрами (ветровал, бурелом - деревьев 5 «а», «б» и 6 «а», «б» категорий состояния) и верховыми пожарами).

Размер лесосек для проведения СОМ не лимитируется.

Рубка погибших и поврежденных лесных насаждений проводится в форме сплошной (для погибших и поврежденных насаждений) и выборочной (для поврежденных насаждений) санитарной рубки.

В молодняках до созревания в них деловой древесины при наличии погибших семенников проводятся выборочные санитарные рубки и (или) уборка неликвидной древесины.

При назначении в сплошную и выборочную санитарную рубку в обязательном порядке отбираются деревья 5 - 6-й категорий состояния. Ветровал, бурелом и снеголом относят к 5 - 6-й категориям состояния.

Допускается назначение в сплошную и выборочную санитарную рубку деревьев категорий состояния в следующих случаях:

деревья хвойных пород 4-й категории состояния;

деревья 3 - 4-й категорий состояния (сильно ослабленные и усыхающие) назначаются в рубку при повреждении корневой губкой (в сосняках), деревья осины - при повреждении осиновым трутовиком и деревья различных видов вяза - при повреждении голландской болезнью;

в эксплуатационных лесах: деревья при наличии на стволах явных признаков гнилей (дупла, плодовые тела трутовиков, раковые раны, охватывающие более 2/3 окружности ствола); деревья ели и пихты, имеющие повреждения коры лосем и другими животными более трети окружности ствола;

в лесных насаждениях, пройденных лесным пожаром: деревья с наличием прогара корневой шейки не менее 3/4 окружности ствола (при этом обязательно наличие пробной площади с раскопкой корневой шейки не менее чем у 100 деревьев) или высушивание луба не менее 3/4 окружности ствола (наличие пробной площади также обязательно);

деревья хвойных пород, имеющие повреждения коры лосем и другими животными более трети окружности ствола, или поселения стволовых вредителей, занимающие более половины окружности ствола.

Отбор деревьев в выборочную и сплошную санитарную рубку при повреждении хвое- и листогрызущими насекомыми производится после завершения периода восстановления хвои (листвы).

При выборочной санитарной рубке жизнеспособные деревья с дуплами в количестве 5 - 10 шт./га оставляются в целях обеспечения естественными укрытиями представителей животного мира.

Для лесных растений, относящихся к видам, занесенным в Красную книгу Российской Федерации и (или) в Красные книги субъектов Российской Федерации, а также включенных в перечень видов (пород) деревьев и кустарников, заготовка древесины которых не допускается, в соответствии приказом Рослесхоза от 05.12.2011 № 513 «Об утверждении Перечня видов (пород) деревьев и кустарников, заготовка древесины которых не допускается» разрешается рубка только погибших экземпляров.

После проведения выборочных санитарных рубок полнота лесных насаждений не должна быть ниже минимальных допустимых значений, при которых обеспечивается способность древостоев выполнять функции, соответствующие их категориям защитности или целевому назначению (таблица 2.17.2.2).

Таблица 2.17.2.2

Минимальные допустимые значения полноты, до которых назначаются выборочные санитарные рубки в Усть-Кутском лесничестве

Вид использования или категория защитных лесов	Преобладающая порода				
	Ель, пихта	Кедр	Сосна	Лиственница	Береза и прочие лиственные
Эксплуатационные леса					
Заготовка древесины	0,5	-	0,3	0,3	0,3
Заготовка живицы			0,3		
Заготовка и сбор недревесных ресурсов	0,5	0,3	0,3	0,3	0,3
Заготовка пищевых лесных ресурсов и сбор лекарственных растений	0,5	0,3	0,3	0,3	0,3
Научно-исследовательская и образовательная деятельность	Не лимитируется				
Осуществление рекреационной деятельности	0,5	0,3	0,3	0,3	0,3
Эксплуатация лесных плантаций	Не лимитируется				
Прочие виды деятельности	0,5	0,3	0,3	0,3	0,3
Защитные леса					
Леса, выполняющие функции защиты природных и иных объектов:					
а) защитные полосы лесов вдоль железнодорожных путей общего пользования, федеральных автомобильных дорог общего пользования и автомобильных дорог общего пользования, находящихся в собственности субъектов российской Федерации	0,6	0,5	0,5	0,5	0,5
Ценные леса:					
а) противоэрозионные леса	0,3	0,3	0,3	0,3	0,3
б) запретные полосы лесов, расположенные вдоль водных объектов	0,3	0,3	0,3	0,3	0,3
в) орехово-промысловые зоны	Не лимитируется				
г) нерестоохранные полосы лесов	0,5	0,3	0,3	0,3	0,3

В спелых и перестойных насаждениях в эксплуатационных лесах выборочные санитарные рубки не проводятся. При наличии в них повышенного текущего отпада они планируются в рубку для заготовки древесины в первую очередь (часть 3 статьи 29 Лесного кодекса Российской Федерации).

В лесных насаждениях с участием ели, пихты в составе 70% и более проведение выборочных рубок запрещается, за исключением случаев, когда полнота в данной категории защитности не лимитируется (таблица 2.17.2.2).

Санитарная рубка считается сплошной, если вырубается весь древостой на площади 0,1 га и более. Запрещается проводить сплошную санитарную рубку на всем выделе, если куртины деревьев без признаков ослабления превышают половину площади данного выдела.

Сплошная санитарная рубка проводится в лесных насаждениях, в которых после уборки деревьев, подлежащих рубке, полнота становится ниже предельных величин, при которых обеспечивается способность древостоев выполнять функции, соответствующие категориям защитных лесов или целевому назначению (приложение к настоящим Правилам). Расчет фактической полноты древостоя обеспечивается при проведении ЛПО.

Порубочные остатки после выборочных и сплошных санитарных рубок подлежат сжиганию, мульчированию или вывозу в места, предназначенные для переработки древесины.

Уборка неликвидной древесины проводится в местах образования ветровала, бурелома, снеголома, верховых пожаров и других повреждений при наличии неликвидной древесины более 90% от общего запаса погибших деревьев.

В первую очередь уборка неликвидной древесины производится в лесах, выполняющих функции защиты природных и иных объектов, а также в ценных лесах. На землях другого целевого назначения и иных категорий защитных лесов уборка неликвидной древесины производится в случае, если создается угроза возникновения очагов вредных организмов или пожарной опасности в лесах.

По результатам осуществления СОМ вносятся изменения в лесной план субъекта Российской Федерации, лесохозяйственный регламент лесничества, лесопарка.

Рубка аварийных деревьев проводится в целях недопущения вреда жизни и здоровью граждан или ущерба государственному имуществу и имуществу граждан и юридических лиц.

Рубка погибших и поврежденных лесных насаждений, уборка неликвидной древесины, рубка аварийных деревьев проводятся в соответствии Правилами санитарной безопасности в лесах, а также утвержденными в установленном порядке правилами заготовки древесины, правилами пожарной безопасности в лесах и правилами ухода за лесами.

При заготовке древесины, осуществляемой в порядке проведения сплошных рубок насаждений, поврежденных вредными организмами, ветром, пожарами и в результате других стихийных бедствий, учитывается степень повреждения лесных насаждений, являющаяся основанием для корректировки ставок платы за единицу объема лесных ресурсов в соответствии с постановлением Правительства Российской Федерации от 22 мая 2007 г. № 310 «О ставках платы за единицу объема лесных ресурсов и ставках платы за единицу площади лесного участка, находящегося в федеральной собственности» (в ред. 19.08.2017 г. № 989).

Нормативы и параметры санитарно-оздоровительных мероприятий приведены в таблице 2.17.2.3.

Таблица 2.17.2.3

Нормативы и параметры санитарно-оздоровительных мероприятий

№ п/п	Показатели	Ед. изм.	Рубка погибших и поврежденных лесных насаждений			Уборка аварийных деревьев	Уборка неликвидной древесины	Итого
			всего	в том числе				
				сплошная	выборочная			
1	2	3	4	5	6	7	8	9
Всего по лесничеству								
1	Выявленный фонд по лесоводственным	га	7193,6	4247,8	2945,8			7193,6
	требованиям	м³	1163400	1006900	156500			1163400
2	Срок вырубки или уборки	лет	1	1	1			1
3	Ежегодный допустимый объем изъятия древесины:							
	Площадь	га	7193,6	4247,8	2945,8			7193,6
	выбираемый запас, всего	м³						
	корневой	м³	1163400	1006900	156500			1163400
	ликвидный	м³	915000	788000	127000			915000
	деловой	м³	554300	481200	73100			554300
в том числе: хвойные								
1	Выявленный фонд по лесоводственным	га	6538,5	3956	2582,5			6538,5
	требованиям	м³	1099300	955300	144000			1099300
2	Срок вырубки или уборки	лет	1	1	1			1
3	Ежегодный допустимый объем изъятия древесины:							
	Площадь	га	6538,5	3956	2582,5			6538,5
	выбираемый запас, всего	м³						
	корневой	м³	1099300	955300	144000			1099300
	ликвидный	м³	868500	750400	118100			868500
	деловой	м³	531100	462400	68700			531100
мягколиственные								
1	Выявленный фонд по лесоводственным	га	655,1	291,8	363,3			655,1
	требованиям	м³	64100	51600	12500			64100
2	Срок вырубки или уборки	лет	1	1	1			1
3	Ежегодный допустимый объем изъятия древесины:							
	Площадь	га	655,1	291,8	363,3			655,1
	выбираемый запас, всего	м³						
	корневой	м³	64100	51600	12500			64100
	ликвидный	м³	46500	37600	8900			46500
	деловой	м³	23200	18800	4400			23200
Распределение выявленного фонда СОМ по преобладающим породам								
сосна								
1	Выявленный фонд по лесоводственным	га	2687,2	1970,9	716,3			2687,2
	требованиям	м³	561900	519100	42800			561900
2	Срок вырубки или уборки	лет	1	1	1			1
3	Ежегодный допустимый объем изъятия древесины:							
	Площадь	га	2687,2	1970,9	716,3			2687,2
	выбираемый запас, всего	м³						
	корневой	м³	561900	519100	42800			561900
	ликвидный	м³	427900	392800	35100			427900
	деловой	м³	277500	256500	21000			277500
ель								
1	Выявленный фонд по лесоводственным	га	393,8	183,2	210,6			393,8
	требованиям	м³	27800	21600	6200			27800
2	Срок вырубки или уборки	лет	1	1	1			1
3	Ежегодный допустимый объем изъятия древесины:							
	Площадь	га	393,8	183,2	210,6			393,8
	выбираемый запас, всего	м³						
	корневой	м³	27800	21600	6200			27800
	ликвидный	м³	22800	17700	5100			22800
	деловой	м³	12500	9700	2800			12500
пихта								
1	Выявленный фонд по лесоводственным	га	26,7		26,7			26,7
	требованиям	м³	1100		1100			1100
2	Срок вырубки или уборки	лет	1		1			1
3	Ежегодный допустимый объем изъятия древесины:							
	Площадь	га	26,7		26,7			26,7
	выбираемый запас, всего	м³						
	корневой	м³	1100		1100			1100
	ликвидный	м³	900		900			900
	деловой	м³	500		500			500
лиственница								
1	Выявленный фонд по лесоводственным	га	2067,1	1087,7	979,4			2067,1
	требованиям	м³	230600	188200	42400			230600
2	Срок вырубки или уборки	лет	1	1	1			1
3	Ежегодный допустимый объем изъятия древесины:							
	Площадь	га	2067,1	1087,7	979,4			2067,1
	выбираемый запас, всего	м³						
	корневой	м³	230600	188200	42400			230600
	ликвидный	м³	189100	154300	34800			189100
	деловой	м³	104000	84900	19100			104000
кедр								
1	Выявленный фонд по лесоводственным	га	1363,7	714,2	649,5			1363,7
	требованиям	м³	277900	226400	51500			277900
2	Срок вырубки или уборки	лет	1	1	1			1
3	Ежегодный допустимый объем изъятия древесины:							
	Площадь	га	1363,7	714,2	649,5			1363,7
	выбираемый запас, всего	м³						
	корневой	м³	277900	226400	51500			277900
	ликвидный	м³	227800	185600	42200			227800
	деловой	м³	136600	111300	25300			136600
береза								
1	Выявленный фонд по лесоводственным	га	493,4	183,1	310,3			
	требованиям	м³	29200	20500	8700			29200
2	Срок вырубки или уборки	лет	1	1	1			
3	Ежегодный допустимый объем изъятия древесины:							
	Площадь	га	493,4	183,1	310,3			
	выбираемый запас, всего	м³						
	корневой	м³	29200	20500	8700			29200
	ликвидный	м³	20400	14300	6100			20400
	деловой	м³	10200	7200	3000			10200
осина								
1	Выявленный фонд по лесоводственным	га	161,7	108,7	53			161,7
	требованиям	м³	34900	31100	3800			34900
2	Срок вырубки или уборки	лет	1	1	1			1
3	Ежегодный допустимый объем изъятия древесины:							
	Площадь	га	161,7	108,7	53			161,7
	выбираемый запас, всего	м³						
	корневой	м³	34900	31100	3800			34900
	ликвидный	м³	26100	23300	2800			26100
	деловой	м³	13000	11600	1400			13000

При проведении санитарно-оздоровительных мероприятий обеспечивается соблюдение требований по сохранению редких и находящихся под угрозой исчезновения видов растений и животных, занесенных в Красную книгу Российской Федерации и (или) красные книги субъектов Российской Федерации.

Мероприятия по ликвидации очагов вредных организмов

Правила ликвидации очагов вредных организмов утверждены приказом МПР России от 23.06.2016 № 361 «Об утверждении Правил ликвидации очагов вредных организмов».

Ликвидация очагов вредных организмов в лесах включает в себя следующие меры:

- проведение обследований очагов вредных организмов;

- уничтожение или подавление численности вредных организмов, в том числе с применением химических препаратов (препаратов, в которых действующим началом являются химические вещества);

- рубка лесных насаждений в целях регулирования породного и возрастного составов лесных насаждений, зараженных вредными организмами.

Для назначения рубок лесных насаждений, зараженных вредными организмами, проводится обследование.

Результаты обследования оформляются актом обследования, в котором указываются: лесничество (лесопарк), субъект Российской Федерации, фамилия, имя, отчество (при наличии) исполнителя, дата и место проведения, площадь запланированного мероприятия, информация о фактической таксационной характеристике, причинах ее несоответствия таксационному описанию, причины повреждения насаждений, с указанием вида вредителя, его встречаемости, степени заселения, расчета процента выборки деревьев, полноты после уборки деревьев, заключения о виде и площади мероприятия с дополнительным заполнением ведомости перечета деревьев, подлежащих вырубке с приложением абриса лесного участка.

Акт обследования утверждается органом государственной власти или органами местного самоуправления в пределах их полномочий, определенных в соответствии со статьями 81 - 84 Лесного кодекса, и в срок не позднее трех рабочих дней со дня его утверждения размещается на официальном сайте органа государственной власти или органа местного самоуправления в информационно-телекоммуникационной сети «Интернет».

Контроль за достоверностью сведений и обоснованностью мероприятий, предусмотренных актами обследований, осуществляет уполномоченный федеральный орган исполнительной власти в пределах полномочий, определенных в соответствии с пунктом 4 части 9 статьи 83 Лесного кодекса Российской Федерации.

Контрольные обследования проводятся комиссией, сформированной уполномоченным органом.

На основании данных контрольных обследований комиссиями, сформированными уполномоченным органом, могут быть изменены (сокращены или продлены) сроки проведения мер по ликвидации очагов вредных организмов, но не более чем на десять дней.

Планирование мероприятий по уничтожению или подавлению численности вредных организмов в лесах, в том числе на лесных участках, переданных в пользование, проводится в соответствии с документом, являющимся основанием для проведения указанных мероприятий (Обоснованием).

Обоснования составляются уполномоченными органами по результатам инвентаризации очагов вредных организмов, проводимой, в том числе, на основании данных государственного лесопатологического мониторинга.

В соответствии с подготовленными Обоснованиями, а также по итогам проведения контрольных обследований, уполномоченные органы принимают решение о проведении мероприятий, и включают выбранные лесные участки в план мероприятий по уничтожению или подавлению численности вредных организмов.

Мероприятия по уничтожению или подавлению численности вредных организмов могут осуществляться наземным и авиационным способами.

При проведении мероприятий по уничтожению или подавлению численности вредных организмов авиационным способом основным методом внесения пестицидов является опрыскивание; наземным способом - опрыскивание или аэрозольная обработка лесных участков.

В целях уничтожения или подавления численности вредных организмов могут использоваться следующие средства: пестициды; биологические фунгициды (биологически активные вещества органического происхождения, подавляющие жизнеспособность ли вызывающие гибель микроорганизмов), энтомофаги (хищные и паразитические насекомые, являющиеся естественными врагами вредителей леса); вирусы; и иные (например, аэрозоли или вещества, образующие на поверхности кладок яиц воздухонепроницаемые пленки), а также следующие виды работ: развешивание феромонных ловушек; сбор и уничтожение яйцекладок, гнезд вредителей; обработка нетоксичными средствами; нанесение ловчих клеевых поясов.

Препараты для обработки насаждений уполномоченные органы выбирают из числа разрешенных к применению на территории Российской Федерации (в соответствии с Государственным каталогом пестицидов и агрохимикатов, разрешенных к применению на территории Российской Федерации.

Рубка лесных насаждений в целях регулирования породного и возрастного составов лесных насаждений, зараженных вредными организмами, проводится на основании утвержденного в установленном порядке акта обследования.

Рубка лесных насаждений, зараженных вредными организмами, включает в себя следующие мероприятия:

- рубку и выкладку ловчих деревьев с их последующей уборкой;
- рубку лесных насаждений, являющихся очагами вредных организмов.

Рубка лесных насаждений, являющихся очагами вредных организмов, проводится сплошным способом. Отвод лесосек осуществляется в соответствии с Правилами заготовки древесины.

Таблица 2.17.2.4

Параметры мероприятий по ликвидации очагов вредных организмов

Наименование мероприятия	Единицы измерения	Объем мероприятия	Срок проведения	Ежегодный объем мероприятия
1. Проведение обследований очагов вредных организмов	га	по мере необходимости		по мере необходимости
2. Уничтожение или подавление численности вредных организмов:		по мере необходимости		по мере необходимости
2.1. Авиационным способом – внесение пестицидов методом опрыскивания	га	по мере необходимости		по мере необходимости
2.2. Наземным способом – опрыскивание или аэрозольная обработка лесных участков	га	по мере необходимости		по мере необходимости
3. Рубка лесных насаждений в целях регулирования породного и возрастного состава лесных насаждений, зараженных вредными организмами:		по мере необходимости		по мере необходимости
3.1. Рубка и выкладка ловчих деревьев с их последующей уборкой	$м^3$	по мере необходимости		по мере необходимости
3.2. Рубка лесных насаждений, являющихся очагами вредных организмов	$га/м^3$	по мере необходимости		по мере необходимости

В перспективе на территории лесничества могут появляться поврежденные насаждения, очаги вредных организмов, поэтому специалисты лесничества обязаны следить за санитарным и лесопатологическим состоянием лесов и своевременно выявлять участки, нуждающиеся в проведении санитарно-оздоровительных мероприятий и мероприятий по ликвидации очагов вредных организмов.

2.17.3. Требования к воспроизводству лесов (нормативы, параметры, сроки проведения мероприятий по лесовосстановлению, лесоразведению, уходу за лесами)

Лесовосстановление

Лесовосстановление должно осуществляться в соответствии с «Правилами лесовосстановления», утвержденными приказом МПР России от 29.06.2016 г. № 375.

Лесовосстановление осуществляется в целях восстановления вырубленных, погибших, поврежденных лесов. Лесовосстановление должно обеспечивать восстановление лесных насаждений, сохранение биологического разнообразия лесов, сохранение полезных функций лесов.

Лесовосстановление осуществляется путем естественного, искусственного или комбинированного восстановления лесов.

Естественное восстановление лесов (далее - естественное лесовосстановление) осуществляется вследствие как природных процессов, так и мер содействия лесовосстановлению: путем сохранения подроста лесных древесных пород при проведении рубок лесных насаждений, минерализации почвы, огораживании (далее - содействие естественному лесовосстановлению).

Искусственное восстановление лесов (далее - искусственное лесовосстановление) осуществляется путем создания лесных культур: посадки сеянцев, саженцев, в том числе с закрытой корневой системой, черенков или посева семян лесных растений, в том числе при реконструкции малоценных лесных насаждений.

Комбинированное восстановление лесов (далее - комбинированное лесовосстановление) осуществляется за счет сочетания естественного и искусственного лесовосстановления.

Лесовосстановление обеспечивается:

а) на лесных участках, предоставленных в аренду для заготовки древесины - арендаторами этих лесных участков;

б) на лесных участках, за исключением указанных в пункте “а”, - органами государственной власти, органами местного самоуправления в пределах их полномочий, определенных в соответствии со статьями 81-84 ЛК РФ.

Лесовосстановление проводится на вырубках, гарях, прогалинах, землях, не занятых лесными насаждениями и требующих лесовосстановления. Главными лесными древесными породами при лесовосстановлении не покрытых лесной растительностью лесных земель на территории лесничества, в зависимости от условий местопроизрастания, являются кедр, сосна, лиственница, ель и пихта, а сопутствующими - берёза и осина.

В целях лесовосстановления обеспечивается ежегодный учет площадей вырубок, гарей, прогалин, иных не занятых лесными насаждениями или пригодных для лесовосстановления земель, при котором, в зависимости от состояния и количества на них подроста и молодняка, определяются способы лесовосстановления в соответствии с требованиями таблицы 2 Приложения 14 к Правилам лесовосстановления. При этом отдельно учитываются площади лесных участков, подлежащие естественному лесовосстановлению вследствие природных процессов, содействию естественному лесовосстановлению, искусственному лесовосстановлению и комбинированному лесовосстановлению.

Учет земель, требующих лесовосстановления, производится по данным государственного лесного реестра, материалам лесоустройства, материалам специальных обследований, при отводе лесосек и осмотре мест осуществления лесосечных работ (осмотре лесосек).

Лесовосстановительные мероприятия на каждом лесном участке, предназначенном для проведения лесовосстановления, осуществляются в соответствии с проектом лесовосстановления.

При составлении проекта лесовосстановления проводятся:

обследование лесного участка;

проектирование способа лесовосстановления;

отвод лесного участка.

При отводе лесного участка для проектирования работ по естественному, искусственному и комбинированному лесовосстановлению проводится его геодезическая съемка с привязкой к границам лесного квартала, дорогам и другим постоянным ориентирам.

Проект лесовосстановления должен содержать:

характеристику местоположения лесного участка (наименование лесничества (лесопарка), участкового лесничества, номер квартала, номер выдела, площадь лесного участка);

характеристику лесорастительных условий лесного участка (в том числе рельефа, гидрологических условий, почвы);

характеристику вырубки (количество пней на единице площади, состояние очистки от порубочных остатков и валежной древесины, характер и размещение оставленных деревьев и кустарников, степень задернения и минерализации почвы;

характеристику имеющегося подроста и молодняка лесных древесных пород (состав пород, средний возраст, средняя высота, количество деревьев и кустарников на единице площади, размещение их по площади лесного участка, состояние лесных насаждений и его оценка);

обоснование проектируемого способа лесовосстановления, главной лесной древесной породы, породного состава восстанавливаемых лесов, с учетом особенностей производства работ в различных категориях защитных лесов и особо защитных участках лесов;

сроки и технологии (методы) выполнения работ по лесовосстановлению;

требования к используемому для лесовосстановления посадочному материалу;

требования к молоднякам, площади которых подлежат отнесению к землям, занятым лесными насаждениями, для признания работ по лесовосстановлению завершенными (возраст, количество деревьев главных лесных древесных пород, средняя высота).

Выбор способа лесовосстановления проводят с учетом следующих условий.

Таблица 2.17.3.1

Способы лесовосстановления в зависимости от количества жизнеспособного подроста и молодняка главных лесных древесных пород

(Таблица 2 Приложений 14 к Правилам лесовосстановления)

Способы лесовосстановления		Древесные породы	Группы типов леса, типы лесорастительных условий	Количество жизнеспособного подроста и молодняка, тыс. штук на 1 га
Верхнеленский таежный район				
1		2	3	4
Естественное лесовосстановление	путем мероприятий по сохранению подроста, ухода за подростом	Сосна, лиственница	Лишайниковые, каменистые, мертвопокровные, остепненные	Более 4
			Брусничные, рододендровые, травяные	Более 3
			Зеленомошные, кисличные, черничные, разнотравные	Более 3
			Крупнотравные, долгомошные, травяно-болотные, сфагновые	Более 2
		Ель, пихта	Зеленомошные, черничные, разнотравные, папоротниковые, кисличные	Более 2,5
			Долгомошные, сфагновые, крупнотравные, папоротниковые	Более 2
	путем минерализации почвы	Сосна, лиственница	Лишайниковые, каменистые, мертвопокровные, остепненные	2 - 4
			Брусничные, рододендровые, травяные	2 - 3
			Зеленомошные, кисличные, черничные, разнотравные	2 - 3
			Крупнотравные, долгомошные, травяно-болотные, сфагновые	1,5 - 2
		Ель, пихта	Зеленомошные, черничные, разнотравные, папоротниковые, кисличные	1,5 - 2,5
			Долгомошные, сфагновые, крупнотравные, папоротниковые	1,5 - 2
Комбинированное лесовосстановление		Сосна, лиственница	Лишайниковые, каменистые, мертвопокровные, остепненные	1 - 2
			Брусничные, рододендровые, травяные	1 - 2
			Зеленомошные, кисличные, черничные, разнотравные	1 - 2
			Крупнотравные, долгомошные, травяно-болотные, сфагновые	1 - 1,5
		Ель, пихта	Зеленомошные, черничные, разнотравные, папоротниковые, кисличные	1 - 1,5
			Долгомошные, сфагновые, крупнотравные, папоротниковые	1 - 1,5
Искусственное лесовосстановление		Сосна, лиственница	Лишайниковые, каменистые, мертвопокровные, остепненные	Менее 1
			Брусничные, рододендровые, травяные	Менее 1
			Зеленомошные, кисличные, черничные, разнотравные	Менее 1
			Крупнотравные, долгомошные, травяно-болотные, сфагновые	Менее 1
Естественное лесовосстановление путем мероприятий по сохранению подроста, ухода за подростом		Ель, пихта Сосна кедровая сибирская Сосна кедровая сибирская Сосна кедровая сибирская Сосна кедровая сибирская	Зеленомошные, черничные, разнотравные, папоротниковые, кисличные	Менее 1
			Долгомошные, сфагновые, крупнотравные, папоротниковые	Менее 1
Естественное лесовосстановление путем минерализации почвы			Лишайниковые, каменистые, мертвопокровные, рододендроновые остепненные	Более 2,5
			Брусничные, зеленомошные, кисличные, черничные, разнотравные	Более 2
Комбинированное лесовосстановление			Лишайниковые, каменистые, мертвопокровные, рододендроновые остепненные	1,5-2,5
Искусственное лесовосстановление			Брусничные, зеленомошные, кисличные, черничные, разнотравные	1-1,5
			Для всех условий	1-1,5
			Для всех условий	Менее 1
Естественное лесовосстановление путем мероприятий по сохранению подроста, ухода за подростом		Сосна кедровая сибирская	Лишайниковые, каменистые, мертвопокровные, рододендроновые остепненные	Более 2
			Брусничные, зеленомошные, кисличные, черничные, разнотравные	Более 1,5
Естественное лесовосстановление путем минерализации почвы		Сосна кедровая сибирская	Лишайниковые, каменистые, мертвопокровные, рододендроновые остепненные	1-2
Комбинированное лесовосстановление			Брусничные, зеленомошные, кисличные, черничные, разнотравные	0,5-1,5
Искусственное лесовосстановление		Сосна кедровая сибирская	Лишайниковые, каменистые, мертвопокровные, рододендроновые остепненные	Менее 1
			Брусничные, зеленомошные, кисличные, черничные, разнотравные	Менее 0,5

Естественное лесовосстановление

В таежной зоне лесов, к которой относится Усть-Кутское лесничество, кроме мер содействия лесовосстановлению, планируется также естественное лесовосстановление вследствие природных процессов.

Места планирования проведения естественного лесовосстановления вследствие природных процессов указаны в таблице 2.17.3.2.

Таблица 2.17.3.2

Характеристика мест планирования проведения естественного лесовосстановления вследствие природных процессов

Лесорастительная зона, лесной район	Категории лесных земель	Группы типов леса или типов лесорастительных условий	Целевые породы
Таежная зона, Верхнеленский таежный район	Спелые и перестойные лесные насаждения, пригодные для заготовки древесины, расположенные на сырых и мокрых местах	Долгомошная, приручейная, кустарничково-моховая, травяно-болотная, сфагновая, мохово-болотная. ТЛУ: (А4,5-С4,5)	К, С, Л, Е, П, Б, Ос

Лесорастительная зона, лесной район	Категории лесных земель	Группы типов леса или типов лесорастительных условий	Целевые породы
Таежная зона, Верхнеленский таежный район	Лесные насаждения, в которых планируется проведение сплошных санитарных рубок, расположенные на сырых и мокрых местах	Долгомошная, приручейная, кустарничково-моховая, травяно-болотная, сфагновая, мохово-болотная. ТЛУ: (А4,5-С4,5)	К, С, Л, Е, П, Б, Ос
Таежная зона, Верхнеленский таежный район	Не покрытые лесной растительностью земли и лесосеки сплошных рубок предстоящего периода Va и Vб классов бонитета	Группы типов леса, в которых встречаются лесные земли Va и Vб классов бонитета	К, С, Л, Е, П, Б
Таежная зона, Верхнеленский таежный район	Не покрытые лесной растительностью земли, расположенные на сырых и мокрых местах	Долгомошная, приручейная, кустарничково-моховая, травяно-болотная, сфагновая, мохово-болотная ТЛУ: (А4,5-С4,5)	К, С, Л, Е, П, Б, Ос
Таежная зона, Верхнеленский таежный район	Нерасчищенные гари, ветровальники и иные категории не покрытых лесной растительностью земель, недоступные для хозяйственного воздействия	Для всех условий	К, С, Л, Е, П, Б, Ос
Таежная зона, Верхнеленский таежный район	Лесосеки сплошных рубок и не покрытые лесной растительностью земли площадь которых составляет в защитных лесах 1 га и менее, в эксплуатационных лесах – 3 га и менее	Для всех условий	К, С, Л, Е, П, Б, Ос
Таежная зона, Верхнеленский таежный район	Лесосеки сплошных рубок и не покрытые лесной растительностью земли, расположенные на склонах крутизной 12 градусов и выше	Для всех условий	К, С, Л, Е, П, Б, Ос
Таежная зона, Верхнеленский таежный район	Не покрытые лесной растительностью земли, расположенные в резервных лесах	Для всех условий	К, С, Л, Е, П, Б, Ос

Участки леса с естественным лесовосстановлением вследствие природных процессов, относятся к землям, занятым лесными насаждениями, при их соответствии критериям и требованиям к молоднякам, площади которых подлежат отнесению к землям, занятым лесными насаждениями, установленным в Приложении 33 к Правилам лесовосстановления.

Таблица 2.17.3.3

Критерии и требования к молоднякам, площади которых подлежат отнесению к землям, занятым лесными насаждениями

Древесные породы	Требования к молоднякам, площади которых подлежат отнесению к землям, занятым лесными насаждениями		
	группа типов леса или типов лесорастительных условий	количество деревьев главных пород не менее, тыс. шт. на 1 га	средняя высота деревьев главных пород не менее, м
Ель европейская, сибирская, аянская	для всех условий	1,5	0,7
*Пихта сибирская	для всех условий	1,5	0,7
Лиственницы (сибирская, Каяндера, Гмелина, даурская, амурская)	для всех условий	1,5	1,1
Сосна обыкновенная	для всех условий	1,5	1,0
*Сосна кедровая сибирская (кедр)	для всех условий	1,5	1,0
Береза Эрмана (каменная, шерстистая)	для всех условий	1,8	1,1
Береза, осина, тополь, чозения, ольха, ива	для всех условий	2,0	1,5
Кедровый стланик	для всех условий	1,5	0,5
Ольховый стланик, береза кустарниковая (ерник)	для всех условий	1,5	0,5

*Параметры предложены разработчиками лесохозяйственных регламентов лесничеств, так как в Правилах лесовосстановления в Приложении 33 сосна кедровая сибирская (кедр) и пихта сибирская не упоминались.

В целях содействия естественному лесовосстановлению осуществляются следующие мероприятия:

- сохранение возобновившегося под пологом лесных насаждений жизнеспособного поколения главных лесных древесных пород лесных насаждений (подрост) (далее - главные лесные древесные породы), способного образовывать в данных природно-климатических условиях новые лесные насаждения (подрост). Древесные растения в возрасте до двух лет (самосев) в числе подроста не учитываются;
- сохранение жизнеспособного укоренившегося подроста и молодняка (экземпляров высотой более 2,5 метров), главных лесных древесных пород, при проведении рубок лесных насаждений;
- уход за подростом главных лесных древесных пород на площадях, не занятых лесными насаждениями (приземление подроста, оправка подроста, окашивание подроста, изреживание подроста, внесение удобрений, обработка гербицидами);
- минерализация поверхности почвы на местах планируемых рубок спелых и перестойных насаждений и на вырубках;
- оставление семенных деревьев, куртин и групп;
- огораживание площадей.
- подавление корнеотпрысковой способности деревьев (инъекции арборицидов или окольцовывание).

Меры по сохранению подроста лесных насаждений ценных лесных древесных пород осуществляются одновременно с проведением рубок лесных насаждений. Рубка в таких случаях проводится преимущественно в зимнее время по снежному покрову с применением технологий, позволяющих обеспечить сохранение от уничтожения и повреждения количество подроста и молодняка ценных лесных древесных пород в количестве, определенном при отводе лесосек. После проведения рубок проводится уход за сохраненным подростом и молодняком лесных древесных пород путем освобождения от завалов порубочными остатками, вырубки сломанных и поврежденных экземпляров.

Сохранению подлежит жизнеспособный подрост и молодняк главных лесных древесных пород – для лесничества: сосновых, кедровых, лиственничных, еловых и пихтовых насаждений, в соответствующих им природно-климатических условиях.

При проведении выборочных рубок учету и сохранению подлежит весь имеющийся под пологом леса подрост и молодняк, независимо от количества, степени жизнеспособности и характера их размещения по площади.

При отводе лесных насаждений в сплошную рубку выделяются участки леса площадью более 1 гектара, на которых имеется подрост и молодняк в количестве, достаточном для обеспечения естественного восстановления леса с преобладанием лесных насаждений ценных лесных древесных пород, и участки, где после завершения рубок требуются меры по лесовосстановлению.

Содействие естественному лесовосстановлению путем огораживания площадей в Усть-Кутскском лесничестве не планируется.

Содействие естественному лесовосстановлению путем минерализации почвы проводится на площадях, на которых имеются источники семян главных лесных древесных пород лесных насаждений (примыкающие лесные насаждения, отдельные семенные деревья или их группы, куртины, полосы, под пологом поступающих в рубку лесных насаждений с полнотой не более 0,6).

На участках проводится минерализация не менее 25 - 30% поверхности почвы в годы удовлетворительного и обильного урожая семян лесных растений до начала опадения семян главных лесных древесных пород. Минерализация поверхности почвы проводится как в виде отдельного мероприятия по содействию естественному лесовосстановлению, так и в комплексе с сохранением семенников, семенных куртин и групп деревьев.

Минерализация поверхности почвы осуществляется путем обработки почвы механическими, химическими или огневыми средствами в зависимости от механического состава и влажности почвы, густоты и высоты травяного покрова, мощности лесной подстилки, количества семенных деревьев.

Результаты проведенных мер содействия естественному лесовосстановлению признаются достаточными в случае их соответствия критериям и требованиям к молоднякам, площади которых подлежат отнесению к землям, занятым лесными насаждениями, установленным в таблице 1 Приложения 14 к Правилам лесовосстановления.

Учет эффективности мер содействия естественному лесовосстановлению проводится через два года после проведения работ.

При количестве подроста менее, указанного в таблице 2 Приложения 14 (для Верхнеленского таежного района) к Правилам лесовосстановления (таблица 2.17.3.1) предусматриваются дополнительные меры искусственного или комбинированного лесовосстановления.

Искусственное лесовосстановление

Искусственное лесовосстановление проводится в случае, если невозможно обеспечить естественное или нецелесообразно комбинированное лесовосстановление хозяйственно ценными лесными древесными породами, а также на лесных участках, на которых погибли лесные культуры.

В целях создания условий для качественного выполнения всех последующих технологических операций, а также для уменьшения пожарной опасности и улучшения санитарного состояния лесных культур проводится подготовка лесного участка для создания лесных культур.

Подготовка лесного участка к созданию лесных культур включает;

маркировку линий будущих рядов лесных культур или полос обработки почвы и обозначение мест, опасных для работы техники;

сплошную или полосную (частичную) расчистку площади от валежной древесины, камней, нежелательной древесной растительности, мелких пней, стволов усохших деревьев;

корчевку пней, препятствующих движению техники или уменьшение их высоты до уровня, не препятствующего движению техники;

планировку поверхности лесного участка, при необходимости проведение мелиоративных работ, нарезку террас на склонах;

при необходимости - предварительную борьбу с вредными почвенными организмами.

на заболоченных, избыточно увлажненных почвах - проведение осушительных мероприятий.

Способы обработки почвы (сплошная или частичная) выбираются при проектировании искусственного лесовосстановления в зависимости от природно-климатических условий, типов почвы и иных факторов.

Обработка почвы осуществляется на всем участке (сплошная обработка) или на его части (частичная обработка) преимущественно механическим способом.

Сплошная механическая обработка может проводиться на участках, не имеющих препятствий для работы техники (при крутизне склонов до 6 градусов и отсутствии водной и ветровой эрозии почвы).

Частичная механическая обработка почвы осуществляется путём полосной вспашки, минерализации или рыхления почвы на полосах или площадках, нарезки борозд или траншей, образования микроповышений (пластов, гряд, гребней, холмиков), подготовки ямок.

Без предварительной обработки почвы, как исключение, допускается создание лесных культур путем посадки саженцев на хорошо очищенных вырубках с количеством пней до 500 штук на 1 гектар при отсутствии опасности возобновления быстрорастущих лесных насаждений малоценных лесных древесных пород.

Лесные культуры могут создаваться из лесных растений одной главной лесной древесной породы (чистые культуры) или из лесных растений нескольких главных и сопутствующих лесных древесных и кустарниковых пород (смешанные культуры).

Главная лесная древесная порода выбирается из местных лесных древесных пород и должна отвечать целям лесовосстановления и соответствовать природно-климатическим условиям лесного участка.

Для Усть-Кутского лесничества главной лесной древесной породой является сосна обыкновенная.

Основным методом создания лесных культур является посадка, которая осуществляется различными видами посадочного материала. Посадка предпочтительнее на почвах, подверженных водной и ветровой эрозии, на избыточно увлажненных почвах и на участках с быстрым зарастанием посадочных мест сорной растительностью, а также в районах с недостаточным увлажнением.

Для искусственного и комбинированного лесовосстановления используется посадочный материал, соответствующий критериям и требованиям, указанным в таблице 2 Приложения 14 (для Верхнеленского таежного района) к Правилам лесовосстановления (таблица 2.17.3.4 и 2.17.3.5). Допускается применять посадочный материал в возрасте менее указанного в таблицах 1 Приложений 13 и 22 к Правилам лесовосстановления, при соответствии его требованиям по высоте и диаметру стволика у корневой шейки.

Создание лесных культур посевом семян допускается на лесных участках со слабым развитием травянистого покрова. Посев возможен в таежной зоне на участках с сухими песчаными и каменистыми почвами.

В большинстве случаев лучшим сроком посадки и посева лесных культур является ранняя весна, до начала распускания почек.

Лесные культуры создают в соответствии с проектируемой густотой посадки (посева).

На вырубках таежной зоны лесов на свежих, влажных и переувлажненных почвах первоначальная густота культур, создаваемых посадкой сеянцев, должна быть не менее 3 тысяч на 1 гектаре, на сухих почвах и в лесостепной зоне - 4 тысяч штук на 1 гектаре. При создании лесных культур посевом семян число посевных мест по сравнению с указанными нормами густоты культур при посадке сеянцев увеличивается на 20%. При посадке лесных культур саженцами, сеянцами с закрытой корневой системой допускается снижение количества высаживаемых растений до 2,0 тысяч штук на 1 гектаре.

Технологические схемы создания лесных культур отражены в таблице 2.17.3.4.

Комбинированное лесовосстановление

Комбинированное лесовосстановление осуществляется путем посадки и посева на лесных участках, на которых естественное лесовосстановление лесных насаждений главными лесными древесными пород не обеспечивается.

При комбинированном лесовосстановлении первоначальная густота посадки (посева) главной лесной древесной породы на единице площади устанавливается в зависимости от количества имеющегося жизнеспособного подроста и молодняка главной лесной древесной породы. Общее количество культивируемых растений и подроста главной лесной древесной породы должно быть в таежной зоне не менее 3 тысяч на 1 гектаре, на сухих почвах и в лесостепной зоне - 4 тысяч штук на 1 гектаре.

Комбинированное лесовосстановление под пологом лесных насаждений проводится в зеленых зонах в целях повышения санитарно-гигиенических функций, в противоэрозионных и других защитных лесах.

Первоначальная густота лесных культур при комбинированном лесовосстановлении под пологом лесных насаждений должна составлять не менее 50% от первоначальной густоты, установленной пунктом 37 Правил лесовосстановления.

Лесные культуры с приживаемостью менее 25% считаются погибшими.

Площади лесных участков, на которых проведено искусственное и (или) комбинированное лесовосстановление, относятся к землям, занятым лесными насаждениями, при достижении лесными растениями параметров главной лесной древесной породы, указанных в таблице 1 Приложения 14 (для Верхнеленского таежного района) к Правилам лесовосстановления.

Технологические схемы комбинированного лесовосстановления отражены в таблице 2.17.3.5.

Таблица 2.17.3.4

Технологические схемы создания лесных культур

Тип условий местопроизрастания	Группы типов леса, почвы	Номер технологической схемы	Подготовка почвы, используемые машины и орудия	Обработка почвы, используемые машины и орудия	Главная порода	Способ производства лесных культур, используемый агрегат	Размещение растений, м: между рядами в рядах	Уход за лесными культурами
При нормативе 4 тыс. шт./га								
B_2 C_{2-3}	Сосняки, лиственничники, березняки зеленомошные, осочково-разнотравные, разнотравные на супесчаных и суглинистых почвах	1	Расчистка полос шириной 3,5 м бульдозером. Расстояние между центрами полос 3-5 м, Т-100 или ЛХТ-4+КРП-2,5создание сплошных минерализованных противопожарных полос по периметру площади шириной от 3 до 4 метров	Нарезка борозд, ЛХТ-4+ПКЛ-70 или ПЛП-1,2	С-С-С Л-Л-Л	Посев вручную или с использованием высевающего приспособления к плугу ПКЛ-70, глубина заделки семян 5 мм	Число посевных мест 4,8 тыс.шт./га 4,0м*0,52 м; 0,8 кг семян 1кл. качества на 1 га	0-1-2-2, ручной
	Сосняки, лиственничники, ельники, березняки крупнотравно-папоротниковые на сырых и избыточно-увлажнённых почвах	2	Расчистка полос шириной 3,5 м с расстоянием между центрами 8-10 м, Т-100, создание сплошных минерализованных противопожарных полос по периметру площади шириной от 3 до 4 метров	Нарезка борозд, Т-100+ПЛП-135 глубиной 20-25 см	С-С-С Л-Л-Л	Посадка 2-3-х летних сеянцев в пласт вручную	Число посадочных мест 4 тыс. шт./га 4,0 м*0,62 м;	КЛБ-1,7 0-2-1-1
При нормативе 3 тыс. шт./га								
B_2 C_{2-3}	Сосняки, лиственничники, березняки зеленомошные, осочково-разнотравные, разнотравные на супесчаных и суглинистых почвах	1	Расчистка полос шириной 3,5 м бульдозером. Расстояние между центрами полос 3-5 м, Т-100 или ЛХТ-4+КРП-2,5;создание сплошных минерализованных противопожарных полос по периметру площади шириной от 3 до 4 метров	Нарезка борозд, ЛХТ-4+ПКЛ-70 или ПЛП-1,2	С-С-С Л-Л-Л	Посев вручную или с использованием высевающего приспособления к плугу ПКЛ-70, глубина заделки семян 5 мм	Число посевных мест 3,6 тыс. шт./га; 4,0 м*0,69 м; 0,6 кг семян 1кл. качества на 1 га	0-1-2-2, ручной
	Сосняки, лиственничники, ельники, березняки крупнотравно-папоротниковые на сырых и избыточно-увлажнённых почвах	2	Расчистка полос шириной 3,5 м с расстоянием между центрами 3-5 м,Т-100; создание сплошных минерализованных противопожарных полос по периметру площади шириной от 3 до 4 метров	Нарезка борозд, Т-100+ПЛП-135 глубиной 20-25 см	С-С-С Л-Л-Л	Посадка 2-3-х летних сеянцев в пласт вручную	Число посадочных мест 3 тыс. шт./га 4 м*0,83 м;	КЛБ-1,7 0-1-1-1

Примечание:

При посадке лесных культур крупномерным посадочным материалом (саженцами) и посадочным материалом, обеспечивающим максимальную приживаемость (с закрытой корневой системой) допускается снижение количества высаживаемых растений до 2,0 тысяч штук на 1 гектар.

Таблица 2.17.3.5

Технологические схемы комбинированного лесовосстановления

Тип условий местопроизрастания	Группы типов леса, почвы	Номер технологической схемы	Подготовка почвы, используемые машины и орудия	Обработка почвы, используемые машины и орудия	Главная порода	Способ производства лесных культур, используемый агрегат	Размещение растений, м: между рядами в рядах	Уход за лесными культурами
При нормативе 4 тыс. шт./га								
B_2 C_{2-3}	Сосняки, лиственничники, березняки зеленомошные, осочково-разнотравные, разнотравные на супесчаных и суглинистых почвах	1	Расчистка полос шириной 3,5 м бульдозером. Расстояние между центрами полос 8-10 м, создание сплошных минерализованных противопожарных полос по периметру площади шириной от 3 до 4 метров; Т-100 или ЛХТ-4+КРП-2,5	Нарезка борозд, ЛХТ-4+ПКЛ-70 или ПЛП-1,2	С-С-С Л-Л-Л	Посев вручную или с использованием высевающего приспособления к плугу ПКЛ-70, глубина заделки семян 5 мм	Число посевных мест 1,2….3,6 тыс. шт./ га; 0,2-0,5 кг семян 1кл. качества на 1 га	0-1-2-2, ручной
	Сосняки, лиственничники, ельники, березняки крупнотравно-папоротниковые на сырых и избыточно-увлажнённых почвах	2	Расчистка полос шириной 3,5 м с расстоянием между центрами 8-10 м, , создание сплошных минерализованных противопожарных полос по периметру площади шириной от 3 до 4 метров; Т-100 или ЛХТ-4+КРП-2,5	Нарезка борозд, Т-100+ПЛП-135 глубиной 20-25 см	С-С-С Л-Л-Л	Посадка 2-3-х летних сеянцев в пласт вручную	Число посадочных мест 1….3 тыс. шт./га	КЛБ-1,7 0-2-1-1

Тип условий местопроизрастания	Группы типов леса, почвы	Номер технологической схемы	Подготовка почвы, используемые машины и орудия	Обработка почвы, используемые машины и орудия	Главная порода	Способ производства лесных культур, используемый агрегат	Размещение растений, м: между рядами в рядах	Уход за лесными культурами
При нормативе 3 тыс. шт./га								
B_2 C_{2-3}	Сосняки, лиственничники, березняки зеленомошные, осочково-разнотравные, разнотравные на супесчаных и суглинистых почвах	1	Расчистка полос шириной 3,5 м бульдозером. Расстояние между центрами полос 8-10 м, создание сплошных минерализованных противо-пожарных полос по пери-метру площади шириной от 3 до 4 метров; Т-100 или ЛХТ-4+КРП-2,5	Нарезка борозд, ЛХТ-4+ПКЛ-70 или ПЛП-1,2	С-С-С Л-Л-Л	Посев вручную или с использованием высевающего приспособления к плугу ПКЛ-70, глубина заделки семян 5 мм	Число посевных мест 1,2….2,4 тыс. шт./ га; 0,2-0,4 кг семян 1кл. качества на 1 га	0-1-2-2, ручной
	Сосняки, лиственничники, ельники, березняки крупнотравно-папоротни-ковые на сырых и избыточно-увлажнённых почвах	2	Расчистка полос шириной 3,5 м бульдозером. Расстояние между центрами полос 8-10 м, создание сплошных минерализованных полос по периметру площади шириной от 3 до 4 метров; Т-100 или ЛХТ-4+КРП-2,5	Нарезка борозд, Т-100+ПЛП-135 глубиной 20-25 см	С-С-С Л-Л-Л	Посадка 2-3-х летних сеянцев в пласт вручную	число посадочных мест 1….2 тыс. шт./га	КЛБ-1,7 0-1-1-1

Примечание:

Схема размещения устанавливается в проекте лесовосстановления в зависимости от расположения имеющегося подроста и молодняка лесных насаждений главной лесной древесной породы на данном участке.

целях предотвращения зарастания поверхности почвы сорной травянистой и древесно-кустарниковой растительностью, накопления влаги в почве, проводится агротехнический и лесоводственный уходы за лесными культурами.

К агротехническому уходу относятся:

ручная оправка растений от завала травой и почвой, заноса песком, размыва и выдувания почвы, выжимания морозом;

рыхление почвы с одновременным уничтожением травянистой и древесной растительности в рядах культур и междурядьях;

дополнение лесных культур, подкормка минеральными удобрениями и полив лесных культур.

К лесоводственному уходу относятся:

уничтожение или предупреждение появления травянистой и нежелательной древесной растительности;

В лесной зоне агротехнический и лесоводственный уходы проводятся с целью предотвращения снижения прироста лесных насаждений главной древесной породы. В лесостепной и степной зонах, зонах полупустынь и пустынь агротехнический уход направлен на накопление и экономное расходование почвенной влаги.

Применение химических средств для борьбы с сорной травянистой и нежелательной лесной древесной растительностью допускается в исключительных случаях с учетом требований охраны окружающей среды в соответствии с законодательством Российской Федерации.

Дополнению (посадке взамен погибших растений) подлежат лесные культуры с приживаемостью 25 - 85%. Дополнение проводится в количестве, обеспечивающем количество деревьев главных пород, установленных для лесорастительных районов в таблицах 1 Приложения 14 (для Верхнеленского таежного района) к Правилам лесовосстановления.

Минимальные параметры используемого для лесовосстановления посадочного материала должны соответствовать требованиям, указанным в таблице 2.17.3.6.

Таблица 2.17.3.6

Нормативные требования к посадочному материалу

Древесные породы	Возраст, лет	Диаметр стволика у корневой шейки, мм	Высота стволика, см
Верхнеленский таежный район			
Кедр	3–4	3	10
Сосна	2–3	2	10
Лиственница	2	2	15
Ель	3–4	2	10

Примечания:

1. Для сеянцев с закрытой корневой системой допускается уменьшение диаметра стволика у корневой шейки на 20 процентов. Для саженцев параметры надземной части увеличивают на 50 процентов и более.

2. Сеянцы и саженцы должны иметь корневую систему длиной не менее 10 и не более 25 см.

Для выращивания посадочного материала и создания лесных культур методом посева лесных семян должны использоваться только районированные семена лесных насаждений, соответствующие требованиям, установленным Федеральным законом от 17.12.1997 г. № 149-ФЗ «О семеноводстве» (в ред. от 03.07.2016 № 358-ФЗ).

Нормативы и параметры мероприятий по лесовосстановлению и лесоразведению приведены в таблице 2.17.3.7.

Таблица 2.17.3.7

Нормативы и параметры мероприятий по лесовосстановлению и лесоразведению

площадь, га

Показатели	Не покрытые лесной растительностью земли				Лесосеки сплошных рубок предстоящего периода	Лесоразведение	Всего
	гари и погибшие насаждения	вырубки	прогалины и пустыри	итого			
Земли, нуждающиеся в лесовосстановлении, всего	47396	54878	33	102307	145625	0	247932
В том числе по породам:							
- хвойным	27813,5	50645	33	78491,5	145179	0	223670,5
- мягколиственным	19582,5	4233	0	23815,5	446	0	24261,5
В том числе по способам:							
Искусственное (создание лесных культур), всего	1257	6087	33	7377	2123	0	9500
Из них по породам:							
- хвойным	1257	6087	33	7377	2123	0	9500
- мягколиственным							0
Комбинированное, всего	0	0	0	0	2000	0	2000
Из него по породам:							0
- хвойным	0	0	0	0	2000	0	2000
-мягколиственным							0
Естественное заращивание, всего	46139	48791	0	94930	141502	0	236432
Из него по породам:							0
- хвойным	26556,5	44558	0	71114,5	141056	0	212170,5
- мягколиственным	19582,5	4233	0	23815,5	446	0	24261,5

Министерством лесного комплекса Иркутской области обеспечивается ежегодный учет не покрытых лесной растительностью земель, при котором они подразделяются на доступные и недоступные для лесовосстановления. По результатам натурного обследования, в том числе при отводе лесосек, проектируются мероприятия по обеспечению доступности земель, способы и методы лесовосстановления. При этом отдельно учитывают площади, нуждающиеся в проведении мероприятий по естественному лесовосстановлению, искусственному лесовосстановлению, комбинированному лесовосстановлению, а также площади, где за счет естественного зарастания земель обеспечивается создание молодняков без хозяйственного воздействия.

К землям, недоступным для лесовосстановления, относятся: нерасчищенные гари и ветровальники, транспортно недоступные, заболоченные и иные земли, на которых лесовосстановление невозможно без проведения мероприятий, обеспечивающих их доступность.

В таблице 2.17.3.8. приведено распределение земельного фонда (не покрытых лесной растительностью земель и лесосек сплошных рубок предстоящего периода) на территории Усть-Кутского лесничества по доступности для лесовосстановления и способам лесовосстановления.

В таблице отражены проведенные меры содействия естественному возобновлению леса, на участках, где возобновление главными породами не закончено, определены площади участков, на которых обеспечивается создание молодняков без хозяйственного воздействия за счёт естественного зарастания земель. Доступные для лесовосстановления земли, нуждающиеся в хозяйственном воздействии, распределены по способам лесовосстановления.

Таблица 2.17.3.8

Распределение земельного фонда по доступности для лесовосстановления и способам лесовосстановления

Показатели	Не покрытые лесной растительностью земли				Лесосеки сплошных рубок предстоящего (десятилетнего) периода	Лесоразведение	Всего
	гари и погибшие насаждения	вырубки	прогалины и пустыри	итого			
Земельный фонд, всего	47396	54878	33	102307	145625		247932
в том числе земли:							
- недоступные для лесовосстановления	39165	8466	-	47631	892		48523
- доступные для лесовосстановления	8231	46412	33	54676	144733	0	199409
Из числа земель, доступных для лесовосстановления:							
- обеспечивается создание молодняков без хозяйственного воздействия за счёт естественного зарастания земель	-	-	-	-	-	-	-
- земли, на которых проведены меры содействия естественному возобновлению леса, но возобновление главными породами не закончено		36039		36039			36039
- земли, нуждающиеся в хозяйственном воздействии, всего	8231	10373	33	18637	144733	0	163370
в том числе требуется лесовосстановление:			87				
- искусственное (создание лесных культур)	1257	6087	33	7377	2123		9500
- комбинированное				0	2000		2000
- естественное	6974	4286	0	11260	140610	0	151870
На землях, оставленных под естественное лесовосстановление намечается:							
- сохранение подроста и агротехнический уход за ним	2587	2587		5174	58396		63570
минерализация поверхности почвы	4387	1699		6086	82214		88300

Примечание:

Площадь лесосек сплошных рубок предстоящего периода (до 31.12.2018 г.) приведена с учётом среднегодового фактического размера сплошных рубок спелых и перестойных насаждений и сплошных санитарных рубок за последние 3 года.

Поскольку общий годовой объём запроектированных лесовосстановительных мероприятий на лесосеках предстоящего периода зависит от уровня фактического освоения расчётной лесосеки, то в случае изменения процентного использования расчётной лесосеки по сплошным рубкам объёмы лесовосстановительных мероприятий должны быть соответственно уменьшены или увеличены.

Руководствуясь данными, приведёнными в таблице 2.17.3.8, проведён расчёт ежегодных объёмов лесовосстановительных мероприятий. Суммарно на не покрытых лесной растительностью землях и лесосеках сплошных рубок предстоящего периода намечаются следующие объёмы лесовосстановительных мероприятий:

- искусственное лесовосстановление 950 га, или 6%;
- комбинированное лесовосстановление 200 га, или 1%;
- естественное лесовосстановление 15187 га, или 93%, в том числе: сохранение подроста и агротехнический уход за ним 6357 га, или 42% и минерализация поверхности почвы 8830 га, или 58%.

К покрытым лесной растительностью землям, относятся участки с сомкнутостью полога древостоя не менее 0,4. Участки лесных земель, на площади которых в результате лесовосстановления созданы молодняки главных пород, переводят в земли, покрытые лесной растительностью при достижении лесными растениями параметров, указанных в таблице 2.17.3.9.

Таблица 2.17.3.9

Показатели молодняков, площади которых подлежат отнесению к землям, покрытым лесной растительностью

Древесные породы	Группа типов леса, типов лесорастительных условий	Возраст не менее, лет	Количество деревьев главных пород не менее, тыс.шт. на 1 га	Средняя высота деревьев главных пород не менее, м
Верхнеленский таежный район				
Сосна	Багульниковая, брусничная, разнотравная, крупнотравная, зеленомошная	8	1,9	1,0
Лиственница	Багульниковая, брусничная, разнотравная, крупнотравная, зеленомошная	6	1,5	1,2
Ель	Разнотравная, крупнотравная, зеленомошная	10	1,7	0,8
Кедр	Разнотравная, крупнотравная, зеленомошная	10	1,5	0,8

Примечание:

Нормативы по количеству деревьев главных пород приведены минимальные – с условием, что их количество будет обеспечивать минимально допустимое преобладание главных пород (6 единиц) в составе созданного молодняка смешанного породного состава (из главных и сопутствующих пород). Для создания молодняков, в составе которых доля главных пород выше, эти нормативы пропорционально увеличиваются.

Уход за лесами

Мероприятия по уходу за лесами проектируются в соответствии с Правилами ухода за лесами, утвержденными приказом Министерства природных ресурсов Российской Федерации от 16 июля 2007 г. № 185.

Уход за лесами осуществляется в целях повышения продуктивности лесов и сохранения их полезных функций путем вырубки части деревьев и кустарников, проведения агролесомелиоративных и иных мероприятий.

Уход за лесами осуществляется в соответствии с лесным планом субъекта Российской Федерации, лесохозяйственным регламентом лесничества (лесопарка), а также проектом освоения лесов.

Уход за лесами осуществляется лицами, использующими леса на основании проекта освоения лесов или органами государственной власти, органами местного самоуправления в пределах их полномочий, определенных в соответствии со статьями 81 - 84 Лесного кодекса Российской Федерации, в соответствии со статьей 19 Лесного кодекса Российской Федерации.

Уход за лесами путем проведения агролесомелиоративных мероприятий заключается в создании на лесных участках защитных лесных насаждений, обеспечивающих повышение противоэрозионных, водорегулирующих, санитарно-гигиенических и иных полезных функций лесов.

К иным мероприятиям по уходу за лесами относятся: реконструкция малоценных лесных насаждений (включая рубки реконструкции), уход за плодоношением древесных пород (в частности - кедра), обрезка сучьев деревьев, удобрение лесов, уход за опушками, уход за подлеском, уход за лесами путем уничтожения нежелательной древесной растительности и другие мероприятия.

В эксплуатационных лесах мероприятия по уходу за лесами направлены на достижение целей устойчивого, максимально эффективного получения высококачественной древесины и других лесных ресурсов, продуктов их переработки с обеспечением сохранения полезных функций лесов.

В защитных лесах мероприятия по уходу за лесами направлены на достижение целей сохранения средообразующих, водоохранных, защитных, санитарно-гигиенических, оздоровительных и иных полезных функций лесов.

В связи с истечением срока действия лесоустроительной документации лесничества из-за давности лесотаксационных работ Министерство лесного комплекса Иркутской области уточнило площади молодняков, нуждающихся в проведении рубок ухода.

Агролесомелиоративные мероприятия и иные мероприятия по уходу за лесами Министерством лесного комплекса Иркутской области не планируются.

Исходя из принятого срока повторяемости (10 лет), ежегодный размер ухода за молодняками определён в объёме 220 га с вырубаемым запасом 1980 м^3 хвороста и хмыза.

Нормативы и параметры ухода за молодняками и иных мероприятий по уходу за лесами, не связанных с рубками ухода приведены в таблице 2.17.3.10.

Таблица 2.17.3.10
Нормативы и параметры ухода за молодняками и иных мероприятий по уходу за лесами, не связанных с рубками ухода

Исходный состав насаждений	Группы типов леса	Возраст начала ухода (лет)	Осветления		Прочистки		Целевой состав к возрасту спелости
			миним. сомкнут. до ухода после ухода	интенс. в % по запасу срок повтор.	миним. сомкнут. до ухода после ухода	интенс. в % по запасу срок повтор.	
Верхнеленский таежный район (в связи с отсутствием в Правилах ухода за лесами нормативов для Верхнеленского таежного района нормативы приведены для Приангарского лесного района, из которого выделился Верхнеленскийский таежный район)							
1. Лиственные с участием сосны и лиственницы до 3 ед. состава	Орляковая, крупнотравная, разнотравная, травяно-зеленомошная вейниковая	10-15	0,6 0,5	50-70 6-10	0,6 0,5	40-60 8-10	5-7С 3-5Б(Ос) 5-7Лц 3-5Б(Ос)
2. Смешанные с участием сосны и лиственницы 4-6 ед. состава	Разнотравная, рододендрово-брусничная	15-20	0,6 0,5	40-50 8-10	0,6 0,5	30-40 8-10	7-8С 2-3Б(Ос) 7-8Лц 2-3Б(Ос)
3. Чистые сосновые и лиственничные и с примесью лиственных до 3 единиц	Зеленомошная, брусничная, рододендроно-зеленомошная, сухотравная	20-25	0,7 0,6	20-30 10-12	0,7 0,6	20-30 10-12	8-10С 0-2Б(Ос) 8-10Лц 0-2Б(ОС)
4. Сложные (Береза и др.) с кедром под пологом	Травяно-зеленомошная, вейниковая, разнотравная, зеленомошная	15	0,6 0,5	40-60 6-8	0,6 0,5	30-40 8	5К5Ос(Б) 4-6К 4-6Б(ОсЕ)
5. Смешанные (Береза и др.) с кедром до 4 ед. состава	Зеленомошная, разнотравная, травяно-зеленомошная	15-20	0,6 0,5	35-50 8-10	0,6 0,5	30-40 8-10	6-7К 3-4Б(Ос)
6. Смешанные с преобладанием кедра (5 ед. состава и более)	Зеленомошная, разнотравная, бадановая, моховая	20-25	0,7 0,6	30-35 10-15	0,7 0,6	30-40 8-10	8-10К 0-2Е(БОс)
7. Сложные (лиственные с елью и пихтой под пологом)	Вейниковая, крупнотравная, разнотравная, травяно-зеленомошная	15-20	0,7 0,6	40-50 7-10	0,7 0,6	30-40 8-10	6-8Е 2-4Б(Ос) 6-8П 2-4Б(Ос)
8. Смешанные с елью и пихтой до 5 ед. состава	Травяно-зеленомошная, зеленомошная	20-25	0,7 0,6	30-40 15-20	0,7 0,6	25-35 10-12	7-9Е(П) 1-3Б(Ос)
9. Смешанные с преобладанием ели и пихты (6 ед. состава и более)	Травяно-зеленомошная, зеленомошная	25-30	0,7 0,6	30-40 15	0,7 0,6	20-30 10-15	8-10Е(П) 0-2Б(Ос)
10. Чистые березовые и осиновые	Крупнотравная, папоротниковая, вейниковая, разнотравная, травяно-зеленомошная, зеленомошная	Не проводятся					
11. Березовые и осиновые с редкой примесью хвойных							

Примечания:

Максимальный процент интенсивности рубок приведен для насаждений сомкнутостью (полнотой), равной 1,0. При меньших показателях сомкнутости (полноты), наличии опасности резкого снижения устойчивости и других неблагоприятных условиях, а также проведении ухода на участках с сетью технологических коридоров интенсивность рубки соответственно снижается.

Повышение интенсивности на 5-7% по запасу может допускаться при прорубке технологических коридоров и необходимости удаления большого количества нежелательных деревьев, не вызывающего отрицательных последствий.

2.18. Особенности требований к использованию лесов по лесорастительным зонами и лесным районам, включающих схему лесорастительного районирования лесничества, особенности требований (по нормативам, параметрам и срокам использования) к различным видам использования лесов в соответствии с лесорастительными зонами и лесными районами

Леса Усть-Кутского лесничества включены в одну лесорастительную зону и один лесной район (см. раздел 1.1.4). Особенности требований к различным видам использования лесов по лесорастительным зонам и лесным районам подробно освещены в предыдущих разделах главы 2.

Распределение территории лесничества по лесорастительным зонам и лесным районам осуществлено в соответствии с приказом Минприроды России от 18.08.2014 № 367 (в ред. от 21.03.2016 № 83) «Об утверждении перечня лесорастительных зон Российской Федерации и перечня лесных районов Российской Федерации».

В связи с выходом названного документа, в некоторых нормативно правовых актах (НПА), законодательно утвержденных ранее упомянутого выше приказа Минприроды России, образовался правовой вакуум – отсутствие требований к использованию лесов, их охране, защите и воспроизводству для Верхнеленского таежного района. В частности – Правилах ухода за лесами, утвержденными приказом МПР России от 16.07.2007 № 185.

При установлении требований по видам использования лесов, их охране, защите и воспроизводству в настоящем лесохозяйственном регламенте в некоторых случаях применялись нормативы, параметры и сроки, установленные в НПА для Приангарского лесного района, из состава которого приказом Минприроды России от 18.08.2014 № 367 (в ред. от 21.03.2016 № 83) был выделен Верхнеленский таежный район.

Глава 3. Ограничения использования лесов

ЛК РФ рассматривает ограничение использования лесов как набор условий или запретов на осуществление определенной деятельности или действий и в виде установления обязанностей, определяемых настоящим регламентом и определенного отношения к действиям других организаций или физических лиц.

В ЛК РФ нет полного перечня ограничений и запретов на использование лесов, они в большинстве случаев содержатся в иных федеральных законах или нормативных правовых актах. В случаях нарушений порядка использования лесов в соответствии с настоящим регламентом использование лесов приостанавливается (ст. 28 Лесного кодекса РФ). Применительно к условиям Усть-Кутского лесничества перечень ограничений и запретов приведен в нижеследующих таблицах.

3.1. Ограничения по видам целевого назначения лесов

В соответствии с действующим законодательством введены некоторые ограничения по видам целевого назначения лесов (таблица 3.1.1).

Таблица 3.1.1
Ограничения по видам целевого назначения лесов

№ п/п	Целевое назначение лесов	Ограничения использования лесов
I.	Защитные леса	Сплошные рубки осуществляются в случаях: а) если выборочные рубки не обеспечивают замену лесных насаждений, утрачивающих свои средообразующие, водоохранные, санитарно-гигиенические, оздоровительные и иные полезные функции, на лесные насаждения, обеспечивающие сохранение целевого назначения защитных лесов и выполняемых ими полезных функций; б) если строительство, реконструкция, эксплуатация объектов, не связанных с созданием лесной инфраструктуры, не запрещены или не ограничены в соответствии с законодательством Российской Федерации – ЛК РФ, ст. 17, ч. 4. При этом для строительства, реконструкции, эксплуатации линейных объектов допускаются сплошные рубки для создания просек шириной, определенной в соответствии с требованиями соответствующих нормативных правовых актов – Особенности*, п. 35. Запрещается: Создание лесоперерабатывающей инфраструктуры – ЛК РФ, ст. 14, ч. 2; Использование лесов в целях создания лесных плантаций не допускается – Особенности, п. 30.
1.	Леса, выполняющие функции защиты природных и иных объектов:	Запрещается проведение сплошных рубок лесных насаждений за исключением случаев, предусмотренных частью 4 статьи 17, частью 5.1. статьи 21 ЛК РФ и случаев проведения сплошных рубок в зонах с особыми условиями использования территорий, на которых расположены соответствующие леса, если режим указанных зон предусматривает вырубку деревьев, кустарников, лиан – ЛК РФ, ст. 105, ч. 1. Выборочные рубки лесных насаждений проводятся в порядке, установленном уполномоченным федеральным органом исполнительной власти – ЛК РФ, ст. 105, ч. 2. Площадь участка сплошной рубки, включая сплошные рубки реконструкции, не должна превышать 5 га при ширине лесосеки не более 100 метров, при протяженности ее равной не более одной трети участка (по ширине и длине), выполняющего определенные целевые функции или примыкающего к непокрытым лесной растительностью землям, а также к планируемым на ближайшие 5 лет вырубкам. В горных условиях и в равнинных лесах на склонах крутизной свыше 6° предельная площадь лесосеки составляет не более 3,0 га – Особенности, п. 19. Правила пожарной безопасности (пункт 15.3) запрещают осуществление мер предупреждения лесных пожаров, связанных со сплошными рубками.

Наименование видов ухода за лесами	Наименование участкового лесничества	Хозяйство (хвойное, твердолиственное, мягколиственное)	Древесная порода	Площадь, га	Вырубаемый запас, куб/м	Срок повторяемости, лет	Ежегодный размер площадь, га	Ежегодный размер вырубаемый запас, куб/м общий	Ежегодный размер вырубаемый запас, куб/м с 1 га
1	2	3	4	5	6	7	8	9	10
Проведение рубок ухода за лесами, в том числе:									
Осветления	Марковское	хвойное	сосна	2191	19787,5	10	219,1	1978,7	9
		Итого хвойных		2191	19787,5	10	219,1	1978,7	9
		мягколиственное	-	-	-	-	-	-	-
		Итого мягколиственных		-	-	-	-	-	-
Всего по участковому лесничеству				2191	19787,5	10	219,1	1978,7	9
Прочистки	Марковское	хвойное	сосна	1669	13352	10	166,9	1335,2	8
		Итого хвойных		1669	13352	10	166,9	1335,2	8
		мягколиственное	-	-	-	-	-	-	-
		Итого мягколиственных		-	-	-	-	-	
Всего по участковому лесничеству				1669	13352	10	166,9	1335,2	8
Осветления	Борисовское	хвойное	сосна	1232	9856	10	123,2	985,6	8
		Итого хвойных		1232	9856	10	123,2	985,6	8
		мягколиственное	-	-	-	-	-	-	-
		Итого мягколиственных		-	-	-	-	-	-
Всего по участковому лесничеству				1232	9856	10	123,2	985,6	8
Прочистки	Борисовское	хвойное	сосна	1141	9126	10	114,1	912,6	8
		Итого хвойных		1141	9126	10	114,1	912,6	8
		мягколиственное	-	-	-	-	-	-	-
		Итого мягколиственных				-	-	-	
Всего по участковому лесничеству				1141	9126	10	114,1	912,6	8
Осветления	Бобровское	хвойное	сосна	3809	30472	10	380,9	3047,2	8
		Итого хвойных		3809	30472	10	380,9	3047,2	8
		мягколиственное	-	-	-	-	-	-	-
		Итого мягколиственных		-	-	-	-	-	-
Всего по участковому лесничеству				3809	30472	10	380,9	3047,2	8
Осветления	Верхненепское	хвойное	сосна	684	5472	10	68,4	547,2	8
		Итого хвойных		684	5472	10	68,4	547,2	8
		мягколиственное	-	-	-	-	-	-	-
		Итого мягколиственных		-	-	-	-	-	-
Всего по участковому лесничеству				684	5472	10	68,4	547,2	8
Прочистки	Верхненепское	хвойное	сосна	464	5476	10	46,4	547,6	12
		Итого хвойных	-	464	5476	10	46,4	547,6	12
		мягколиственное	-			-	-	-	-
		Итого мягколиственных				-	-	-	
Всего по участковому лесничеству				464	5476	10	46,4	547,6	12
Осветления	Орлингское	хвойное	сосна	579	5232	10	57,9	523,2	9
		Итого хвойных		579	5232	10	57,9	523,2	9
		мягколиственное	-	-	-	-	-	-	-
		Итого мягколиственных		-	-	-	-	-	-
Всего по участковому лесничеству				579	5232	10	57,9	523,2	9
Осветления	Таюрское	хвойное	сосна	131	2227	10	13,1	222,7	17
		Итого хвойных		131	2227	10	13,1	222,7	17
		мягколиственное	-	-	-	-	-	-	-
		Итого мягколиственных		-	-	-	-	-	-
Всего по участковому лесничеству				131	2227	10	13,1	222,7	17
Осветления	Осетровское	хвойное		0	0	0	0	0	0
		Итого хвойных		0	0	0	0	0	0
		мягколиственное	-	-	-	-	-	-	-
		Итого мягколиственных		-	-	-	-	-	-
Всего по участковому лесничеству				0	0	0	0	0	0
Прочистки	Осетровское	хвойное	сосна	100	1000	10	10	100	10
		Итого хвойных	-	100	1000	10	10	100	10
		мягколиственное	-	-	-	-	-	-	-
		Итого мягколиственных	-	-	-	-	-	-	
Всего по участковому лесничеству				100	1000	10	10	100	10
Всего по Усть-Кутскому лесничеству				12000	102000,5	10	1200	10200	97

Нормативы режима рубок ухода в молодняках основных лесообразующих пород по группам типов леса приведены в таблице 2.17.3.11.

Таблица 2.17.3.11
Нормативы режима рубок ухода (осветления, прочистки) в насаждениях основных лесообразующих пород

№ п/п	Целевое назначение лесов	Ограничения использования лесов
	а) леса, расположенные в первом и втором поясах зон санитарной охраны источников питьевого и хозяйственно-бытового водоснабжения	Запрещается использование токсических химических препаратов при осуществлении работ по охране и защите лесов – Особенности, п. 7. При выборочных рубках лесных насаждений, за исключением выборочных санитарных рубок осуществляются рубки очень слабой, слабой и умеренной интенсивности, обеспечивающие формирование и сохранение сложных и разновозрастных лесных насаждений, эффективно выполняющих санитарно-гигиенические и водоохранные функции. При проведении мероприятий по уходу за лесами не допускается осуществление реконструкции малоценных лесных насаждений путем сплошной вырубки – Особенности, п. 22.
	б) защитные полосы лесов, расположенные вдоль железнодорожных путей общего пользования, федеральных автомобильных дорог общего пользования, автомобильных дорог общего пользования, находящихся в собственности субъектов Российской Федерации	На основной их части в соответствии с породным составом и состоянием насаждений ведутся выборочные рубки лесных насаждений умеренной, умеренно-высокой и высокой интенсивности. В опушечной части полос шириной 50–100 м высокоинтенсивными рубками ухода в молодняках (со снижением сомкнутости до 0,5–0,4) формируются устойчивые сложные и разновозрастные насаждения, в последующем поддерживаемые выборочными рубками слабой и умеренной интенсивности – Особенности, п. 23.
	в) зеленые зоны;	Запрещаются (ЛК РФ, ст.106, ч. 5; Особенности, п. 33): 1) использование токсичных химических препаратов для охраны и защиты лесов, в том числе в научных целях; 2) осуществление видов деятельности в сфере охотничьего хозяйства; 3) разработка месторождений полезных ископаемых (за исключением случаев использования лесных участков, в отношении которых лицензии на пользование недрами получены до дня введения в действие Лесного кодекса Российской Федерации, на срок, не превышающий срока действия таких лицензий); 4) ведение сельского хозяйства, за исключением сенокошения и пчеловодства, а также возведение изгородей в целях сенокошения и пчеловодства; 5) размещение объектов капитального строительства, за исключением гидротехнических сооружений, линий связи, линий электропередачи, подземных трубопроводов. Изменение границ зеленых зон, которое может привести к уменьшению их площади, не допускается (ч. 6, ст. 105, ЛК РФ). При выполнении работ по воспроизводству лесов уход за лесами, обработка почвы при лесовосстановлении, агротехнический уход за лесными культурам осуществляются без применения токсичных химических препаратов – Особенности, п. 10. Ведутся выборочные рубки лесных насаждений от очень слабой до умеренно-высокой интенсивности. Допускается проведение ландшафтных рубок высокой и очень высокой интенсивности при формировании и поддержании полуоткрытых и открытых ландшафтов, которые могут занимать площадь соответственно не более 20 – 25% и 10 – 15% общей площади лесного участка. Размещение ландшафтов устанавливается проектом освоения лесов – Особенности, п. 24.
2.	Ценные леса:	Запрещается проведение сплошных рубок лесных насаждений, за исключением случаев, предусмотренных частью 4 статьи 17, частью 5.1 статьи 21 ЛК РФ – ЛК РФ, ст. 106, ч. 1. Запрещается размещение объектов капитального строительства, за исключением линейных объектов и гидротехнических сооружений – ЛК РФ, ст. 106, ч. 2. Площадь участка сплошной рубки, включая сплошные рубки реконструкции, не должна превышать 5 га при ширине лесосеки не более 100 метров, при протяженности ее равной не более одной трети участка (по ширине и длине), выполняющего определенные целевые функции или примыкающего к непокрытым лесной растительностью землям, а также к планируемым на ближайшие 5 лет вырубкам. В горных условиях и в равнинных лесах на склонах крутизной свыше 6° предельная площадь лесосеки составляет не более 3,0 га – ЛК РФ, ст. 106, ч. 1; Особенности, п. 19.
	а) орехово-промысловые зоны	Выборочные рубки лесных насаждений ведутся очень слабой, слабой и умеренной интенсивности, за исключением санитарных рубок, интенсивность которых для вырубки погибших, поврежденных и малоценных насаждений может достигать очень высокой интенсивности, устанавливаемой Правилами заготовки древесины. Рубки реконструкции не допускаются. Рубки ухода высокой и очень высокой интенсивности могут проводиться при необходимости формирования молодняков – Особенности, п. 26.
	б) запретные полосы лесов, расположенные вдоль водных объектов	Запрещается размещение объектов капитального строительства, за исключением линейных объектов, гидротехнических сооружений и объектов, связанных с выполнением работ по геологическому изучению и разработкой месторождений углеводородного сырья – ЛК РФ, ст. 106, ч. 3.
	в) нерестоохранные полосы	Запрещается проведение сплошных рубок лесных насаждений, за исключением случаев, предусмотренных частью 4 статьи 17, частью 5.1 статьи 21 ЛК РФ. Выборочные рубки лесных насаждений ведутся очень слабой, слабой и умеренной интенсивности, за исключением санитарных рубок, интенсивность которых для вырубки погибших, поврежденных и малоценных насаждений может достигать очень высокой интенсивности, устанавливаемой Правилами заготовки древесины – Особенности, п. 26. Запрещается размещение объектов капитального строительства, за исключением линейных объектов и гидротехнических сооружений – ЛК РФ, ст. 106, ч. 2.
II.	Эксплуатационные леса	Ограничения на виды использования лесов отсутствуют – ЛК РФ, ст. 108, ч. 2.

***Особенности** – Особенности использования, охраны, защиты, воспроизводства лесов, расположенных в водоохранных зонах, лесов, выполняющих функции защиты природных и иных объектов, ценных лесов, а также лесов, расположенных на особо защитных участках лесов, утверждённые приказом Рослесхоза от 14.12.2010 г. № 485.

** **Санитарные правила** – Правила санитарной безопасности в лесах, утвержденные постановлением Правительства Российской Федерации от 20.05.2017 № 607.

3.2. Ограничения по видам особо защитных участков лесов

В соответствии с ЛК РФ (статья 102, часть 6) выделение особо защитных участков лесов (ОЗУЛ) и установление их границ осуществляется органами государственной власти, органами местного самоуправления в пределах их полномочий, определенных в соответствии со статьями 81–84 ЛК РФ. Подпунктом 39 статьи 81 ЛК РФ выделение ОЗУЛ и установление их границ отнесено к полномочиям органов государственной власти Российской Федерации.

ОЗУЛ выделяются в защитных лесах, эксплуатационных лесах, резервных лесах (часть 1 статьи 107 ЛК РФ).

Согласно постановлению Правительства Российской Федерации от 23.09.2010 № 736 (с изменениями на 24 ноября 2016 года) «О Федеральном агентстве лесного хозяйства» выделение особо защитных участков, установление и изменение их границ (подпункт 5.4.4.) осуществляет Рослесхоз.

Выделение особо защитных участков, установление и изменение их границ на территории Иркутской области по состоянию на 01.01.2018 г. Рослесхозом не осуществлено.

Перечень ОЗУЛ отражен в статье 102, части 3 ЛК РФ. Он не носит исчерпывающий характер, так как предусматривает наличие «других особо защитных участков лесов», не конкретизируя каких именно.

Лесоустроительная инструкция, утвержденная приказом Рослесхоза от 12.12.2011 № 516, содержит нормативы и признаки выделения ОЗУЛ. Она приводит расширенный перечень ОЗУЛ по сравнению с ЛК РФ (таблица 3.2.1).

Поскольку проектирование ОЗУЛ в Усть-Кутском лесничестве не проведено, в практической деятельности (при отводах лесосек, проведении рубок и др.) необходимо руководствоваться нормативами и признаками выделения ОЗУЛ, отражёнными в таблице 3.2.1.

Таблица 3.2.1
Нормативы и признаки выделения особо защитных участков лесов

Наименование особо защитных участков лесов		Нормативы и признаки выделения особо защитных участков лесов
1.	Берегозащитные, почвозащитные участки лесов, расположенные вдоль водных объектов, склонов оврагов	Участки лесов в границах прибрежных защитных полос, ширина которых составляет:
		для берега водного объекта с обратным или нулевым уклоном – 30 м;
		для берега водного объекта с уклоном до трех градусов – 40 метров;
		для берега водного объекта с уклоном три и более градуса – 50 м;
		для расположенных в границах болот проточных и сточных озер и соответствующих водотоков – 50 м;
		для озер, водохранилищ, имеющих особо ценное рыбохозяйственное значение (места нереста, нагула, зимовки рыб и других водных биологических ресурсов) независимо от уклона прилегающих земель – 200 м.
		Леса, расположенные на склоне оврага, и полосы лесов шириной до 50 метров, примыкающие к кромке оврага.
2.	Опушки лесов, граничащие с безлесными пространствами	Опушки лесов шириной 100 м от границы с безлесными пространствами, простирающимися не менее чем на 1,5–2 км от кромки леса.
3	Объекты лесного семеноводства:	
	плюсовые насаждения	Самые высокопродуктивные, высококачественные и устойчивые для данных лесорастительных условий насаждения.
	лесосеменные плантации	Специально создаваемые насаждения, предназначенные для массового получения в течение длительного времени ценных по наследственным свойствам семян лесных растений.
	постоянные лесосеменные участки	Высокопродуктивные и высококачественные для данных лесорастительных условий участки насаждений лесных культур известного происхождения, специально созданные (сформированные) для получения с них семян в течение длительного периода.
	маточные плантации	Насаждения, создаваемые с использованием вегетативного потомства плюсовых деревьев в целях их массового вегетативного размножения.
	архивы клонов плюсовых деревьев	Насаждения, создаваемые с использованием вегетативного потомства плюсовых деревьев в целях сохранения их генофонда и изучения наследственных свойств.
	испытательные культуры	Лесные культуры, создаваемые по специальным методикам семенным потомством плюсовых деревьев, плюсовых насаждений, лесосеменных плантаций первого порядка и постоянных лесосеменных участков с целью их генетической оценки.
	популяционно-экологические культуры	Опытные культуры, создаваемые потомствами нескольких эдафотипов лучших для конкретного региона климатипов в двух-трех наиболее распространенных типах лесорастительных условий с целью их испытания в данном регионе и выделения сортов-популяций.
	географические культуры	Опытные культуры, создаваемые семенным потомством наиболее характерных популяций нескольких экотипов (климатипов) с целью их испытания в новых условиях.
4.	Заповедные лесные участки	Сформировавшиеся естественным путем в течение длительного периода, мало нарушенные хозяйственной деятельностью и рекреацией небольшие по площади участки лесов, расположенные в границах лесных участков, предоставленных для заготовки древесины.
5.	Участки лесов с наличием реликтовых и эндемичных растений	Участки лесов с наличием реликтовых и эндемичных растений, занесенных в Международную Красную книгу, Красную книгу Российской Федерации и красные книги субъектов Российской Федерации.
6.	Места обитания редких и находящихся под угрозой исчезновения диких животных	Участки лесов, являющиеся местами обитания редких и находящихся под угрозой исчезновения диких животных, занесенных в Международную Красную книгу, Красную книгу Российской Федерации и красные книги субъектов Российской Федерации.
7.	Другие особо защитные участки лесов:	
	полосы леса в горах вдоль верхней его границы с безлесным пространством	В горных районах полосы леса шириной 200 м вдоль верхней его границы с безлесными пространствами.
	небольшие участки лесов, расположенные среди безлесных пространств	Участки лесов до 100 га, расположенные среди безлесных пространств.
	защитные полосы лесов вдоль гребней и линий водоразделов	В горных районах полосы шириной 100–200 м, в зависимости от местных условий, расположенные вдоль гребней и линий водоразделов по границам водосборов площадью более 2,5 тыс. га, при крутизне склонов, образующих гребни и линии водоразделов более 20 градусов.
	участки леса на крутых горных склонах	Участки леса на склонах крутизной более 30 градусов независимо от экспозиции склона.
	особо охранные части государственных природных заказников и других особо охраняемых природных территорий	Участки лесов в границах государственных природных заказников и других, особо охраняемых природных территорий, площадь которых определяется при их образовании (выделяются в случае, когда на отдельных лесных участках ООПТ устанавливается режим пользования более строгий, чем на остальной территории).
	леса в охранных зонах государственных природных заповедников, национальных парков и иных особо охраняемых природных территорий, а также территории, зарезервированные для создания особо охраняемых природных территорий федерального значения	Участки лесов в границах охранных зон, площадь которых определяется при их образовании, но не менее полосы шириной 1000 м для особо охраняемых природных территорий федерального значения вдоль их границ.
	участки лесов вокруг глухариных токов	Участки лесов в радиусе 300 м вокруг глухариных токов из расчета не более 3 таких участков лесов на 10 тыс. га лесов. В лесах, переданных для осуществления видов деятельности в сфере охотничьего хозяйства количество выделяемых участков лесов вокруг глухариных токов на 10 тыс. га может быть увеличено.
	участки лесов вокруг естественных солонцов	Участки леса в радиусе 500 м вокруг естественных солонцов.
	полосы лесов по берегам рек или иных водных объектов, заселенных бобрами	Полосы лесов шириной 100 м по каждому берегу реки или иного водного объекта устанавливаются шириной, равной ширине водоохраной зоны.
	медоносные участки лесов	Приспевающие, спелые и перестойные лесные насаждения с преобладанием липы и акации белой в радиусе трех километров вокруг постоянных пасек.
	постоянные пробные площади	Предназначенные для периодического детального обмера деревьев и подробного описания в течение длительного периода лесные участки, покрытые древесно-кустарниковой растительностью, закрепленные на местности лесоустроительными или лесохозяйственными знаками и нанесенные на лесоустроительные планшеты.
	участки лесов вокруг санаториев, детских лагерей, домов отдыха, пансионатов, туристических баз и других лечебных и оздоровительных учреждений	Участки лесов в радиусе не более 1 км вокруг санаториев, детских лагерей, домов отдыха, пансионатов, туристических баз и других лечебных и оздоровительных учреждений (выделяются, если они не находятся в пределах первой, второй и третьей зон округов санитарной (горно-санитарной) охраны лечебно-оздоровительных местностей и курортов, в лесах зеленых зон, лесопарковых зон.
	участки лесов вокруг минеральных источников, используемых в лечебных и оздоровительных целях или имеющих перспективное значение	Участки лесов в радиусе 1 км вокруг минеральных источников (выделяются, если они не находятся в пределах первой, второй и третьей зон округов санитарной (горно-санитарной) охраны лечебно-оздоровительных местностей и курортов или в лесах иных категорий защитных лесов с аналогичным режимом ведения лесного хозяйства и использования лесов).
	полосы лесов вдоль постоянных, утвержденных в установленном порядке трасс туристических маршрутов федерального или регионального значения	Полосы лесов шириной от 100 до 250 м, в зависимости от местных условий, в каждую сторону от туристического маршрута федерального или регионального значения.
	участки лесов вокруг сельских населенных пунктов и садовых товариществ	Участки лесов шириной 1 км вокруг сельских населенных пунктов и садовых товариществ.

Источник: приложение 4 к Лесоустроительной инструкции, утвержденной приказом Рослесхоза от 12.12.2011 № 516.

В соответствии с действующим законодательством введены некоторые ограничения по видам ОЗУЛ (таблица 3.2.2).

Таблица 3.2.2.

Ограничения по видам особо защитных участков

№ п/п	Виды особо защитных участков лесов	Ограничения использования лесов
1.	Берегозащитные, почвозащитные участки лесов, расположенные вдоль водных объектов, склонов оврагов.	Запрещается (ст. 107 ЛК РФ): - проведение сплошных рубок лесных насаждений, за исключением случаев, предусмотренных частью 4 статьи 17, частью 5.1 статьи 21 ЛК РФ; - ведение сельского хозяйства, за исключением сенокошения и пчеловодства; - размещение объектов капитального строительства, за исключением линейных объектов и гидротехнических сооружений. В прибрежных защитных полосах: - лесовосстановление осуществляется методами, исключающими сплошную распашку земель – Особенности*, п. 12; - согласно ст. 65 Водного кодекса запрещаются: использование сточных вод для удобрения почв; размещение кладбищ, скотомогильников, мест захоронения отходов производства и потребления, радиоактивных, химических, взрывчатых, токсичных, отравляющих и ядовитых веществ; осуществление авиационных мер по борьбе с вредителями и болезнями растений; движение и стоянка транспортных средств (кроме специальных транспортных средств), за исключением их движения по дорогам и стоянки на дорогах и в специально оборудованных местах, имеющих твердое покрытие. Не допускается интродукция видов (пород) деревьев, кустарников, лиан, других лесных растений, которые не произрастают в естественных условиях в данном лесном районе – Особенности, п. 15. Проведение выборочных рубок допускается только в целях вырубки погибших и поврежденных лесных насаждений – Особенности, п. 27. Запрещается создание лесоперерабатывающей инфраструктуры - Особенности, п. 29. Использование лесов в целях создания лесных плантаций не допускается - Особенности, п. 30.
2.	Опушки лесов, граничащие с безлесными пространствами.	Запрещается (ст. 107 ЛК РФ): - проведение сплошных рубок лесных насаждений, за исключением случаев, предусмотренных частью4 статьи 17, частью 5.1 статьи 21 ЛК РФ; - ведение сельского хозяйства, за исключением сенокошения и пчеловодства; - размещение объектов капитального строительства, за исключением линейных объектов и гидротехнических сооружений. Не допускается интродукция видов (пород) деревьев, кустарников, лиан, других лесных растений, которые не произрастают в естественных условиях в данном лесном районе – Особенности, п. 15. Проведение выборочных рубок допускается только в целях вырубки погибших и поврежденных лесных насаждений – Особенности, п. 27. Запрещается создание лесоперерабатывающей инфраструктуры - Особенности, п. 29. Использование лесов в целях создания лесных плантаций не допускается - Особенности, п. 30.
3.	Объекты лесного семеноводства: плюсовые насаждения; лесосеменные плантации; постоянные лесосеменные участки; маточные плантации; архивы клонов плюсовых деревьев; испытательные культуры; популяционно-экологические культуры; географические культуры.	Запрещается (ст. 107 ЛК РФ): - проведение сплошных рубок лесных насаждений, за исключением случаев, предусмотренных частью4 статьи 17, частью 5.1 статьи 21 ЛК РФ; - ведение сельского хозяйства, за исключением сенокошения и пчеловодства; - размещение объектов капитального строительства, за исключением линейных объектов и гидротехнических сооружений. Не допускается интродукция видов (пород) деревьев, кустарников, лиан, других лесных растений, которые не произрастают в естественных условиях в данном лесном районе – Особенности, п. 15. На постоянных лесосеменных участках допускается проведение выборочных рубок в порядке ухода за плодоношением древесных пород. На других особо защитных участках лесов допускается только проведение выборочных и сплошных рубок погибших лесных насаждений – Особенности, п. 27. Запрещается создание лесоперерабатывающей инфраструктуры - Особенности, п. 29. Использование лесов в целях создания лесных плантаций не допускается - Особенности, п. 30.
4.	Заповедные лесные участки.	Запрещается (ст. 107 ЛК РФ): - проведение рубок лесных насаждений; - использование токсичных химических препаратов для охраны и защиты лесов, в том числе в научных целях; - ведение сельского хозяйства; - разработка месторождений полезных ископаемых; - размещение объектов капитального строительства. Не допускается интродукция видов (пород) деревьев, кустарников, лиан, других лесных растений, которые не произрастают в естественных условиях в данном лесном районе – Особенности, п. 15. Проведение выборочных рубок допускается только в целях вырубки погибших и поврежденных лесных насаждений – Особенности, п. 27. Запрещается создание лесоперерабатывающей инфраструктуры - Особенности, п. 29. Использование лесов в целях создания лесных плантаций не допускается - Особенности, п. 30.
5.	Участки лесов с наличием реликтовых и эндемичных растений.	Запрещается (ст. 107 ЛК РФ): - проведение сплошных рубок лесных насаждений, за исключением случаев, предусмотренных частью4 статьи 17, частью 5.1 статьи 21 ЛК РФ; - ведение сельского хозяйства, за исключением сенокошения и пчеловодства; - размещение объектов капитального строительства, за исключением линейных объектов и гидротехнических сооружений. Не допускается интродукция видов (пород) деревьев, кустарников, лиан, других лесных растений, которые не произрастают в естественных условиях в данном лесном районе – Особенности, п. 15. Проведение выборочных рубок допускается только в целях вырубки погибших и поврежденных лесных насаждений – Особенности, п. 27. Запрещается создание лесоперерабатывающей инфраструктуры - Особенности, п. 29. Использование лесов в целях создания лесных плантаций не допускается - Особенности, п. 30.
6.	Места обитания редких и находящихся под угрозой исчезновения диких животных.	Запрещается (ст. 107 ЛК РФ): - проведение сплошных рубок лесных насаждений, за исключением случаев, предусмотренных частью4 статьи 17, частью 5.1 статьи 21 ЛК РФ; - ведение сельского хозяйства, за исключением сенокошения и пчеловодства; - размещение объектов капитального строительства, за исключением линейных объектов и гидротехнических сооружений. Не допускается интродукция видов (пород) деревьев, кустарников, лиан, других лесных растений, которые не произрастают в естественных условиях в данном лесном районе – Особенности, п. 15. Проведение выборочных рубок допускается только в целях вырубки погибших и поврежденных лесных насаждений – Особенности, п. 27. Запрещается создание лесоперерабатывающей инфраструктуры - Особенности, п. 29. Использование лесов в целях создания лесных плантаций не допускается - Особенности, п. 30.
7.	Другие особо защитные участки лесов: полосы леса в горах вдоль верхней его границы с безлесным пространством; небольшие участки лесов, расположенные среди безлесных пространств; защитные полосы лесов вдоль гребней и линий водоразделов; участки леса на крутых горных склонах; особо охранные части государственных природных заказников и других особо охраняемых природных территорий; леса в охранных зонах государственных природных заповедников, национальных парков и иных особо охраняемых природных территорий, а также территории, зарезервированные для создания особо охраняемых природных территорий федерального значения; участки лесов вокруг глухариных токов; участки лесов вокруг естественных солонцов; полосы лесов по берегам рек или иных водных объектов, заселенных бобрами; медоносные участки лесов; постоянные пробные площади; участки лесов вокруг санаториев, детских лагерей, домов отдыха, пансионатов, туристических баз и других лечебных и оздоровительных учреждений; участки лесов вокруг минеральных источников, используемых в лечебных и оздоровительных целях или имеющих перспективное значение; полосы лесов вдоль постоянных, утвержденных в установленном порядке трасс туристических маршрутов федерального или регионального значения; участки лесов вокруг сельских населенных пунктов и садовых товариществ	Запрещается (ст. 107 ЛК РФ): - проведение сплошных рубок лесных насаждений, за исключением случаев, предусмотренных частью4 статьи 17, частью 5.1 статьи 21 ЛК РФ; - ведение сельского хозяйства, за исключением сенокошения и пчеловодства; - размещение объектов капитального строительства, за исключением линейных объектов и гидротехнических сооружений. Не допускается интродукция видов (пород) деревьев, кустарников, лиан, других лесных растений, которые не произрастают в естественных условиях в данном лесном районе – Особенности, п. 15. Проведение выборочных рубок допускается только в целях вырубки погибших и поврежденных лесных насаждений – Особенности, п. 27. Запрещается создание лесоперерабатывающей инфраструктуры - Особенности, п. 29. Использование лесов в целях создания лесных плантаций не допускается - Особенности, п. 30.

***Особенности** – Особенности использования, охраны, защиты, воспроизводства лесов, расположенных в водоохранных зонах, лесов, выполняющих функции защиты природных и иных объектов, ценных лесов, а также лесов, расположенных на особо защитных участках лесов, утверждённые приказом Рослесхоза от 14.12.2010 г. № 485.

3.3. Ограничения по видам использования лесов

Таблица 3.3.1

Ограничения по видам использования лесов

Виды использования лесов	Ограничения
Для всех видов использования лесов.	Согласно п. 14 Санитарных правил** при использовании лесов не допускается: - загрязнение лесов отходами производства и потребления и выбросами, радиоактивными и другими вредными веществами, иное неблагоприятное воздействие на леса; - невыполнение или несвоевременное выполнение работ по очистке лесосек, а также работ по приведению лесных участков, предоставленных физическим или юридическим лицам в пользование в установленном лесным законодательством порядке, в состояние, пригодное для использования этих участков по целевому назначению, или работ по их рекультивации; - уничтожение либо повреждение мелиоративных систем и дорог, расположенных в лесах; - уничтожение либо повреждение лесохозяйственных знаков, феромонных ловушек и иных средств защиты леса; - уничтожение (разорение) муравейников, гнезд, нор или других мест обитания животных. Согласно статьи 59 ЛК РФ в целях сохранения редких и находящихся под угрозой исчезновения видов деревьев, кустарников, лиан, иных лесных растений, занесенных в Красную книгу Российской Федерации или красные книги субъектов Российской Федерации, может запрещаться осуществление деятельности, негативное воздействие которой приведет или может привести к сокращению численности таких растений и (или) ухудшению среды их обитания, либо могут устанавливаться ограничения осуществления этой деятельности.
Заготовка древесины.	При заготовке древесины не допускается и запрещается (п.14 Правил заготовки древесины…, утвержденных приказом Минприроды России от 13.09.2016 № 474): - использование русел рек и ручьёв в качестве трасс волоков и лесных дорог; - повреждение лесных насаждений, растительного покрова и почв, захламление лесов промышленными и иными отходами за пределами лесосеки на смежных с ними 50-метровых полосах; - повреждение дорог, мостов, просек, осушительной сети, дорожных, гидромелиоративных и других сооружений, русел рек и ручьев; - повреждение дорог, мостов, просек, осушительной сети, дорожных, гидромелиоративных и других сооружений, русел рек и ручьев; - оставление завалов (включая срубленные и оставленные на лесосеке деревья) и срубленных зависших деревьев, повреждение или уничтожение подроста, подлежащего сохранению; - уничтожение или повреждение граничных, квартальных, лесосечных и других столбов и знаков; - рубка и повреждение деревьев, не предназначенных для рубки и подлежащих сохранению в соответствии с настоящими Правилами и лесным законодательством Российской Федерации, в том числе источников обсеменения и плюсовых деревьев; - заготовка древесины по истечении разрешенного срока (включая предоставление отсрочки), а также заготовка древесины после приостановления или прекращения права пользования лесным участком; - оставление не вывезенной в установленный срок (включая предоставление отсрочки) древесины на лесосеке; - вывозка, трелевка древесины в места, не предусмотренные проектом освоения лесов или технологической картой лесосечных работ; - не допускается невыполнение или несвоевременное выполнение работ по очистке лесосеки; - не допускается уничтожение верхнего плодородного слоя почвы вне волоков и погрузочных площадок. Для предотвращения усыхания деревьев по опушкам вырубок не допускается проведение чересполосных рубок в еловых и пихтовых древостоях - п. 15 Санитарных правил. При оставлении (хранении) заготовленной древесины в лесах в весенне-летний период на срок более 30 дней необходимо принять меры по предохранению ее от заселения стволовыми вредителями. Сроки запрета хранения (оставления) в лесу неокоренной (незащищенной) заготовленной древесины по лесным районам установлены для Среднеангарского таежного района с 15 мая по 15 августа, для Среднесибирского подтаежно-лесостепного района – с 15 апреля по 15 сентября. В зависимости от погодных условий сроки хранения в лесу неокоренной заготовленной древесины могут изменяться уполномоченными органами, но не более чем на 15 дней от установленного настоящими Правилами срока – п. 16 Санитарных правил. Химическая обработка древесины, предназначенной для сплава, запрещается. – п. 17 Санитарных правил. Заготовленная древесина, заселенная стволовыми вредителями, до их вылета должна быть обработана инсектицидами или окорена (кора сожжена с соблюдением утвержденных в установленном порядке правил пожарной безопасности в лесах). При заселении заготовленной древесины стволовыми вредителями, в отношении которых применение мер защиты малоэффективно или невозможно, необходим срочный вывоз этой древесины из леса - п. 18 Санитарных правил. Запрещается в государственном природном заказнике регионального значения с комплексным (ландшафтным) профилем «Таюрский»***

Виды использования лесов	Ограничения
Заготовка живицы.	Не допускается проведение подсочки: - лесных насаждений в очагах вредных организмов до их ликвидации; - лесных насаждений, повреждённых и ослабленных вследствие воздействия лесных пожаров, вредных организмов и других негативных факторов; - лесных насаждений в лесах, где в соответствии с законодательством запрещается проведение сплошных или выборочных рубок спелых и перестойных лесных насаждений в целях заготовки древесины; - постоянных лесосеменных участков, лесосеменных плантаций, плюсовых деревьев, семенников, семенных куртин и полос; - сосновых лесных насаждений, произрастающих на заболоченных почвах и ослабленных сосновых лесных насаждений с применением серной кислоты. Запрещается превышение общей ширины межкарровых ремней на стволах деревьев и предельно допустимых значений паузы вздымки, шага подновки, глубины подновки и желобка. Заготовка живицы, … осуществляется способами, исключающими возникновение очагов вредных организмов и усыхание деревьев – п. 23 Санитарных правил. Запрещается в государственном природном заказнике регионального значения с комплексным (ландшафтным) профилем «Таюрский»***
Заготовка и сбор недревесных лесных ресурсов.	Запрещается использовать для заготовки и сбора недревесных лесных ресурсов виды растений, занесённые в Красную книгу Российской Федерации, Красную книгу Иркутской области, признаваемые наркотическими средствами в соответствии Федеральным законом от 08.01.1998 г. № 3-ФЗ, а также включённых в перечень видов, заготовка древесины которых запрещена Не допускается: - заготовка пнёвого осмола на берегозащитных и почвозащитных участках лесов вдоль водных объектов, на склонах гор, в молодняках с полнотой 0,8–1,0; - рубка растущих деревьев для заготовки бересты, веточного корма, сосновых, пихтовых, еловых лап, древесной зелени; - сбор лесной подстилки в лесах, выполняющих функции защиты природных и иных объектов. Сбор недревесных лесных ресурсов (коры деревьев и кустарников, хвороста, веточного корма, еловой, пихтовой и сосновой лапы, елей для новогодних праздников, лесной подстилки), …осуществляется способами, исключающими возникновение очагов вредных организмов и усыхание деревьев – п. 23 Санитарных правил. Запрещается в государственном природном заказнике регионального значения с комплексным (ландшафтным) профилем «Таюрский»***
Заготовка пищевых лесных ресурсов и сбор лекарственных растений.	Запрещается осуществлять заготовку и сбор грибов и дикорастущих растений, виды которых занесены в Красную книгу Российской Федерации, Красную книгу Иркутской области, или которые признаются наркотическими средствами в соответствии Федеральным законом от 08.01.1998 г. № 3-ФЗ. Не допускается: - осуществлять использование лесов способами, ведущих к истощению ресурсов, имеющими негативное воздействие на состояние и воспроизводство лесов, водных объектов; - рубка деревьев и кустарников при заготовке орехов, а также применение способов, приводящих к их повреждению; - вырывать грибы с грибницей, переворачивать мох и лесную подстилку, уничтожать старые грибы; - превышать нормы нагрузки на дерево высверливаемых каналов при заготовке берёзового сока; - при заготовке черемши, папоротника вырывать растения с корнями, повреждать листья и корневища папоротника; - заготавливать лекарственные растения в объёмах, не обеспечивающих своевременное восстановление растений и воспроизводство запасов сырья. Заготовка пищевых лесных ресурсов осуществляются способами, исключающими возникновение очагов вредных организмов и усыхание деревьев – п. 23 Санитарных правил. Запрещается в государственном природном заказнике регионального значения с комплексным (ландшафтным) профилем «Таюрский»***
Осуществления видов деятельности в сфере охотничьего хозяйства.	При ведении охотничьего хозяйства не допускается: - нанесение вреда окружающей среде и здоровью человека; - осуществление биотехнических мероприятий способами, вызывающими возникновение эрозии почв, негативное воздействие на состояние и воспроизводство лесов, а также на состояние водных и других природных объектов; - нарушение прав и законных интересов других лиц, использующих леса для других целей, предусмотренных лесным законодательством. Запрещается в государственном природном заказнике регионального значения с комплексным (ландшафтным) профилем «Таюрский»***
Ведение сельского хозяйства.	При ведении сельского хозяйства не допускается: - ограничение прав граждан на свободное и бесплатное посещение лесов; - негативное воздействие на состояние и воспроизводство лесов, а также на состояние водных и других природных объектов, возникновение эрозии почв; - использование для сенокошения, выпаса сельскохозяйственных животных и выращивания сельскохозяйственных культур, не покрытых лесной растительностью земель после проведения на них лесовосстановления. Пастьба скота запрещается: - на участках, занятых лесными культурами, молодняками ценных древесных пород, в насаждениях с жизнеспособным подростом до достижения им высоты, исключающей повреждение вершин скотом; - на селекционно-семеноводческих объектах; - на участках с проектируемыми мероприятиями по содействию естественному лесовозобновлению и лесовосстановлению хвойными породами; - на легкоразмываемых почвах; - пастьба коз запрещается на неогороженных лесных участках или без привязи. Использование пестицидов и агрохимикатов для ведения сельского хозяйства в лесах осуществляется в соответствии с Федеральным законом «О безопасном обращении с пестицидами и агрохимикатами» и гигиеническими требованиями и с учетом требований санитарных правил, утвержденных в соответствии с Федеральным законом «О санитарно-эпидемиологическом благополучии населения». Запрещается в государственном природном заказнике регионального значения с комплексным (ландшафтным) профилем «Таюрский»***
Осуществление научно-исследовательской, образовательной деятельности.	При использовании лесов для осуществления научно-исследовательской, образовательной деятельности, запрещается: - повреждение лесных насаждений, растительного покрова и почв за пределами предоставленного лесного участка; - захламление предоставленного лесного участка и территории за его пределами строительным и бытовым мусором, отходами древесины, иными видами отходов; - загрязнение площади предоставленного лесного участка и территории за его пределами химическими и радиоактивными веществами; - проезд транспортных средств и иных механизмов по произвольным маршрутам вне дорог за пределами предоставленного лесного участка.
Осуществление рекреационной деятельности.	При использовании лесов для осуществления рекреационной деятельности запрещается: - осуществление рекреационной деятельности способами, наносящими вред окружающей среде и здоровью человека; - препятствование праву граждан пребыванию в лесах. При осуществлении рекреационной деятельности в лесах не допускается: - повреждение лесных насаждений, растительного покрова и почв за пределами предоставленного лесного участка; - захламление площади предоставленного лесного участка и прилегающих территорий за пределами предоставленного лесного участка бытовым мусором, иными видами отходов; - проезд транспортных средств и иных механизмов по произвольным, неустановленным маршрутам. Не допускается ухудшение санитарного и лесопатологического состояния лесов - п. 20 Санитарных правил.
Создание лесных плантаций и их эксплуатация.	Согласно п. 30 Особенностей* использование лесов, выполняющих функции защиты природных и иных объектов, ценных лесов и лесов, расположенных на особо защитных участках лесов, в целях создания лесных плантаций не допускается. Запрещается в государственном природном заказнике регионального значения с комплексным (ландшафтным) профилем «Таюрский»***
Выращивание лесных плодовых, ягодных, декоративных растений, лекарственных растений.	Согласно п. 13 «Правил использования лесов для выращивания лесных плодовых, ягодных, декоративных растений, лекарственных растений», утверждённых приказом Рослесхоза использование лесных участков, на которых встречаются виды растений, занесенные в Красную книгу Российской Федерации, красные книги субъектов Российской Федерации, для выращивания лесных плодовых, ягодных, декоративных растений, лекарственных растений запрещается в соответствии со статьей 59 Лесного кодекса Российской Федерации Запрещается в государственном природном заказнике регионального значения с комплексным (ландшафтным) профилем «Таюрский»***

Виды использования лесов	Ограничения
Выращивание посадочного материала лесных растений (саженцев, сеянцев).	Запрещается использовать семена лесных растений для посева в случаях, если их сортовые или посевные качества не проверены или не соответствуют требованиям государственных стандартов, иных нормативных документов в области семеноводства. Использование лесных участков, на которых встречаются виды растений, занесенные в Красную книгу Российской Федерации, красные книги субъектов Российской Федерации, для выращивания посадочного материала лесных растений (саженцев, сеянцев) запрещается в соответствии со статьей 59 Лесного кодекса Российской Федерации. Запрещается в государственном природном заказнике регионального значения с комплексным (ландшафтным) профилем «Таюрский»***
Выполнение работ по геологическому изучению недр, разработки месторождений полезных ископаемых.	При обустройстве объектов, связанных с выполнением работ по геологическому изучению недр, разработки месторождений полезных ископаемых, не допускается развитие эрозионных процессов на занятой и прилегающей территории. При выполнении работ по геологическому изучению недр и разработке месторождений полезных ископаемых запрещается: - валка деревьев и расчистка лесных участков от древесной растительности с помощью бульдозеров, захламление древесными остатками приграничных полос и опушек; - повреждение стволов и скелетных корней опушечных деревьев; - хранение свежесрубленной древесины в лесу в летний период без специальных мер защиты; - затопление и длительное подтопление лесных насаждений; - захламление лесов строительными, промышленными, древесными, бытовыми и иными отходами, мусором; - загрязнение лесов химическими и радиоактивными веществами; - проезд транспортных средств и иных механизмов по произвольным, неустановленным маршрутам. Не допускается ухудшение санитарного состояния лесов, расположенных на предоставленных гражданам и юридическим лицам лесных участках и лесных участках, прилегающих к ним, при использовании лесов для выполнения работ по геологическому изучению недр, разработки месторождений полезных ископаемых – п.25 Санитарных правил. Запрещается в государственном природном заказнике регионального значения с комплексным (ландшафтным) профилем «Таюрский»***
Строительство и эксплуатация водохранилищ и иных искусственных водных объектов, а также гидротехнических сооружений и специализированных портов.	Устанавливаются Водным кодексом Российской Федерации. Не допускается ухудшение санитарного состояния лесов, расположенных на предоставленных гражданам и юридическим лицам лесных участках и лесных участках, прилегающих к ним, при использовании лесов для строительства и эксплуатации водохранилищ, иных искусственных водных объектов, а также гидротехнических сооружений, морских портов, морских терминалов, речных портов, причалов – п.25 Санитарных правил. Запрещается в государственном природном заказнике регионального значения с комплексным (ландшафтным) профилем «Таюрский»***
Строительство, реконструкция, эксплуатация линейных объектов.	При использовании лесов в целях строительства, реконструкции и эксплуатации автомобильных и железных дорог не допускается нарушение поверхностного и внутрипочвенного стока вод, затопление или заболачивание лесных участков вдоль дорог, возникновение эрозионных процессов. При осуществлении строительства, реконструкции и эксплуатации линейных объектов запрещается: - повреждение лесных насаждений, растительного покрова и почв за пределами предоставленного лесного участка; - захламление прилегающих территорий за пределами предоставленного лесного участка строительным и бытовым мусором, отходами древесины, иными видами отходов; - загрязнение площади предоставленного лесного участка и территории за его пределами химическими и радиоактивными веществами; - проезд транспортных средств и иных механизмов по произвольным, неустановленным маршрутам за пределами предоставленного лесного участка. Не допускается ухудшение санитарного состояния лесов, расположенных на предоставленных гражданам и юридическим лицам лесных участках и лесных участках, прилегающих к ним, при использовании лесов для строительства, реконструкции, эксплуатации линейных объектов – п. 25 Санитарных правил. Запрещается в государственном природном заказнике регионального значения с комплексным (ландшафтным) профилем «Таюрский»***
Переработка древесины и иных лесных ресурсов.	В соответствии с частью 2 статьи 14 ЛК РФ в защитных лесах запрещается размещение объектов лесоперерабатывающей инфраструктуры. При использовании лесов для переработки древесины и иных лесных ресурсов не допускается: - проведение работ и строительство сооружений, вызывающих нарушение поверхностного и внутрипочвенного стока вод, затопление или заболачивание лесных участков; - захламление предоставленного лесного участка и прилегающих территорий за пределами предоставленного лесного участка строительным и бытовым мусором, отходами древесины и иными видами отходов; - загрязнение площади предоставленного лесного участка и территории за его пределами химическими и радиоактивными веществами; - проезд транспортных средств и иных механизмов по произвольным, не установленным маршрутам за пределами предоставленного лесного участка. Не допускается ухудшение санитарного состояния лесов, расположенных на предоставленных гражданам и юридическим лицам лесных участках и лесных участках, прилегающих к ним, при использовании лесов для переработки древесины и иных лесных ресурсов – п.25 Санитарных правил. Запрещается в государственном природном заказнике регионального значения с комплексным (ландшафтным) профилем «Таюрский»***
Осуществление религиозной деятельности.	Запрещается: захламление участка бытовыми отходами, проезд транспорта по произвольным маршрутам; повреждение лесных насаждений.

Примечания:

1. Перечень особей видов, занесённых в Красную книгу Иркутской области, утверждён постановлением Правительства Иркутской области от 13.05.2015 г. № 235-пп «Об утверждении перечня редких и находящихся под угрозой исчезновения растений, животных и других организмов, обитающих (произрастающих) на территории Иркутской области и включаемых в Красную книгу Иркутской области».

2. Виды древесных и кустарниковых растений, заготовка древесины которых запрещена, отражены в приказе Рослесхоза от 05.12.2011 г. № 513 «Об утверждении перечня видов (пород) деревьев и кустарников, заготовка древесины которых не допускается».

3. *Особенности – Особенности использования, охраны, защиты, воспроизводства лесов, расположенных в водоохранных зонах, лесов, выполняющих функции защиты природных и иных объектов, ценных лесов, а также лесов, расположенных на особо защитных участках лесов, утверждённые приказом Рослесхоза от 14.12.2010 г. № 485.

4. **Санитарные правила – Правила санитарной безопасности в лесах, утвержденные постановлением Правительства Российской Федерации от 20.05.2017 г. № 607.

5. ***Положение о государственном природном заказнике регионального значения с комплексным (ландшафтным) профилем «Таюрский», утвержденное постановлением Правительства Иркутской области от 29.08.2016 г. № 522-пп.

Лесохозяйственный регламент разработан в 2008 г. начальником лесоустроительной партии филиала ФГУП «Рослесинфорг» «Прибайкаллеспроект» Новиковым Г.П.

Изменения в лесохозяйственный регламент в 2017 г. внесены инженером второй категории филиала ФГБУ «Рослесинфорг» «Прибайкаллеспроект» А.А.Щебет

ПРИЛОЖЕНИЯ

Приложение № 1

Государственный контракт № 39/2017 на оказание услуг по внесению изменений в лесохозяйственный регламент лесничеств Иркутской области и в лесной план Иркутской области

См. газету «Областная» от 15 декабря 2017 года № 141 (1751), с. 76–84

Приложение № 2

Протокол технического совещания по внесению изменений в лесохозяйственные регламенты лесничеств Иркутской области

См. газету «Областная» от 15 декабря 2017 года № 141 (1751), с. 84–87

Приложение 3

УТВЕРЖДЕНО
постановлением Правительства
Иркутской области
от 29 августа 2016 года
№ 522-пп

ПОЛОЖЕНИЕ О ГОСУДАРСТВЕННОМ ПРИРОДНОМ ЗАКАЗНИКЕ РЕГИОНАЛЬНОГО ЗНАЧЕНИЯ С КОМПЛЕКСНЫМ (ЛАНДШАФТНЫМ) ПРОФИЛЕМ «ТАЮРСКИЙ»

Глава 1. ОБЩИЕ ПОЛОЖЕНИЯ

1. Решением Исполнительного комитета Иркутского областного совета депутатов трудящихся от 5 октября 1976 года № 591 «Об организации комплексных государственных заказников областного значения и продлении срока заказника «Бухта Песчаная»» создан комплексный государственный заказник областного значения «Таюрский».

Постановлением Правительства Иркутской области от 7 ноября 2012 года № 629-пп «О государственных природных заказниках Иркутской области» установлено, что государственный природный заказник областного значения «Таюрский» является государственным природным заказником регионального значения с комплексным (ландшафтным) профилем.

2. Краткое наименование государственного природного заказника регионального значения с комплексным (ландшафтным) профилем «Таюрский» - Заказник «Таюрский».

3. Государственный природный заказник регионального значения с комплексным (ландшафтным) профилем «Таюрский» (далее - Заказник) расположен в границах кадастрового квартала 38:18:000026, на землях лесного и водного фондов.

Постановлением Правительства Иркутской области от 7 ноября 2012 года № 629-пп «О государственных природных заказниках Иркутской области» утверждено уточненное описание границ Заказника.

4. Территория, границы Заказника и режим его особой охраны и использования учитываются при разработке документов стратегического планирования Иркутской области, схемы территориального планирования Усть-Кутского муниципального образования Иркутской области, схемы землеустройства соответствующего муниципального образования, генеральных планов поселений, городских округов Иркутской области, лесохозяйственных регламентов лесничеств, проектов освоения лесов, схем развития и размещения особо охраняемых природных территорий, схем размещения, использования и охраны охотничьих угодий на территории Иркутской области.

5. Заказник является постоянно действующим, без ограничения срока действия.

6. Заказник находится в ведении службы по охране и использованию животного мира Иркутской области (далее - Уполномоченный орган).

Юридический адрес Уполномоченного органа: 664027, Иркутская область, г. Иркутск, ул. Тимирязева, д. 28.

Почтовый адрес Уполномоченного органа: 664027, Иркутская область, г. Иркутск-27, ул. Ленина, д. 1А, а/я 5.

Контактные телефоны (факс) Уполномоченного органа: 8 (3952) 207-504, 208-576.

Региональный государственный экологический надзор за соблюдением требований положения о Заказнике, режима его особой охраны и использования осуществляется Уполномоченным органом в лице его должностных лиц, которые являются государственными инспекторами в области охраны окружающей среды.

Глава 2. ЦЕЛИ И ЗАДАЧИ ЗАКАЗНИКА

7. Целями Заказника являются:

1) сохранение на его территории уникальных и типичных природных комплексов и объектов, достопримечательных природных образований, объектов растительного и животного мира, их генетического фонда;

2) экологическое воспитание и оздоровление населения.

8. Задачами Заказника являются:

1) снижение уровня антропогенного воздействия и сохранение природных комплексов (природных ландшафтов);

2) сохранение, восстановление и воспроизводство объектов животного и растительного мира, в том числе среды их обитания (произрастания), путей миграции объектов животного мира и поддержание экологического баланса;

3) создание наиболее благоприятных условий для воспроизводства и естественного расселения на сопредельные территории объектов животного мира;

4) проведение биотехнических мероприятий с целью поддержания и увеличения численности объектов животного мира;

5) содействие в проведении научно-исследовательских работ в области биологии, без нарушения установленного режима особой охраны Заказника, разработке мероприятий по сохранению и естественному воспроизводству популяций редких и находящихся под угрозой исчезновения видов животных и растений;

6) осуществление государственного мониторинга окружающей среды.

Глава 3. КРАТКОЕ ОПИСАНИЕ ФИЗИКО-ГЕОГРАФИЧЕСКОЙ ХАРАКТЕРИСТИКИ ЗАКАЗНИКА

9. Заказник общей площадью 53105,10 га расположен в восточной части территории Усть - Кутского района Иркутской области, на территории Лено-Ангарского плато Среднесибирского плоскогорья. Рельеф гористый, сильно расчлененный.

10. Климат района резко континентальный с суровой продолжительной сухой зимой и теплым коротким летом. Средняя температура января −25°С, июля +17°С. Минимальная температура −54°С, максимальная (в тени) +38°С. Среднегодовая температура до 2007 года держалась стабильно на отметке −4°С, в 2007 - около 0°С, в 2008 - −1,2°С. Основная часть территории Заказника по термическим условиям холодного периода относиться к умеренно суровой снежной зиме. Высота снежного покрова в пределах 40-60 см в долинах, до 80-100 см на водоразделах. Многолетняя мерзлота (до 25 м) более распространена на северных склонах в долинах рек.

11. Годовое количество осадков 350 мм. В зимний период - в виде снега. В межсезонье (весной и осенью, а также в начале и конце лета) нередок град.

Река Таюра с притоком Ния впадает в реку Лена и является одной из рек с наибольшими водными ресурсами, наряду с такими как реки Лена, Кута.

Питание рек смешанное с преобладанием снегового. Основной фазой гидрологического режима является весеннее половодье, в период которого наблюдаются максимальные расходы воды. На половодье накладываются летне-осенние дождевые паводки. Река Таюра перемерзает и формирует наледи.

Господствующее положение занимают дерново-подзолистые почвы на фоне дерново-карбонатных, подзолистых и дерново-лесных. На формирование почв и их механический состав большое влияние оказывает литология почвообразующих пород. Среди них преобладают бескарбонатные, элювиально-делювиальные суглинисто-глинистые, супесчано-песчаные отложения под дерново-лесными и подзолистыми почвами; с красноцветной карбонатно-силикатной рыхлой толщей связаны дерново-карбонатные почвы.

Подзолообразование сильнее выражено на приводо-раздельных склонах и водоразделах; на легких породах под сосняками кустарничковыми развиты подзолы и боровые пески, которые при сведении лесов разрушаются эоловыми процессами.

В условиях сильно расчлененного рельефа почвообразующие породы (элювий и делювий бескарбонатных песчаников и аргиллитов) отличаются маломощностью и большей щебнистостью. Хорошо выражена высотная поясность почвенного покрова. Плоские высокие водоразделы с кедровыми мохово-лишай-никовыми лесами заняты торфянистыми и поверхностно-подзолистыми (подбуры и подзолы) сильнокаменистыми почвами. По склонам северной экспозиции почвы торфянисто-перегнойные, на южных склонах - дерново-подзолистые и дерново-карбонатные.

В пределах Таюрского заказника выделяются следующие типы экосистем: бореальные хвойные леса таежного типа, прибрежно-водные, водно-болотные и болотные с подавляющим преобладанием экосистем первого типа. Большая часть территории Заказника покрыта лесом.

Глава 4. КРАТКОЕ ОПИСАНИЕ СОЦИАЛЬНО-ЭКОНОМИЧЕСКОЙ ХАРАКТЕРИСТИКИ ЗАКАЗНИКА

12. Социально-экономическими ценностями, сохраняемыми на территории Заказника, являются биоразнообразие, ненарушенные ландшафты, редкие виды растений и животных, генетические ресурсы, гидроресурсы.

Заказник, как экологически благополучная, достаточно большая по площади территория, выполняет роль экологического стабилизатора в Усть-Кутском муниципальном образовании Иркутской области и является частью экологического каркаса Иркутской области. Поселения на территории Заказника отсутствуют.

Большую часть территории Усть-Кутского муниципального образования Иркутской области занимает тайга. Район имеет выгодное транспортно-географическое положение, находясь в месте пересечения железнодорожных, водных, автомобильных и воздушных путей.

Обладает запасами значительных объемов полезных ископаемых. Промышленные запасы углеводородного сырья, по оценочным данным, составляют: нефть - 12,5 млн.т; газоконденсат - 6,2 млн.т; природный газ - 51,8 млрд.м³.

Усть-Кутское муниципальное образование Иркутской области расположено в таежной зоне и обладает значительным лесосырьевым потенциалом, так как его территория на 94 процента покрыта лесом.

Сельскохозяйственные угодья (пашни, сенокосы, пастбища) располагаются по долинам рек и занимают менее одного процента территории данного района.

В промышленный комплекс указанного муниципального образования входят: обрабатывающие производства, нефтедобывающая отрасль, производство теплоэнергии.

Заказник предоставляет возможность по объективному проведению органами местного самоуправления муниципального образования активной экологической политики, направленной на защиту природных комплексов и объектов Заказника, информированию местного населения о состоянии возобновляемых ресурсов, эколого-просветительской и образовательной природоохранной деятельности.

Вырубка лесных массивов в настоящее время является одним из главных факторов антропогенного воздействия на природные комплексы территории Усть-Кутского муниципального образования Иркутской области.

13. В целом территория Заказника относится к категории экологически благополучных, сравнительно чистых пространств, поскольку хозяйственная деятельность на территории Заказника не осуществляется, что позволяет считать ее территорией особой экологической ответственности, при использовании которой главным приоритетом является сохранение экосистем в ненарушенном состоянии.

Сохранение экосистемы на территории Заказника благоприятным образом скажется на состоянии окружающей среды Усть-Кутского муниципального образования Иркутской области, сохранит генофонд и будет способствовать росту численности ценных в хозяйственном отношении видов растений и животных, в том числе и охотничьих.

Глава 5. РЕЖИМ ОСОБОЙ ОХРАНЫ И ИСПОЛЬЗОВАНИЯ ЗАКАЗНИКА

14. На территории Заказника запрещается деятельность, нарушающая естественное развитие природных процессов, препятствующая сохранению уникальных и типичных природных комплексов и природных объектов, достопримечательных природных образований, объектов растительного и животного мира, их генетического фонда, а также не связанная с возложенными на Заказник целями и задачами, в том числе:

1) подсочка лесных насаждений и заготовка живицы;

2) проведение всех видов рубок, за исключением:

проведения рубок при непосредственном тушении лесных пожаров на территории Заказника;

проведения рубок лицами, право пользования лесными участками которых возникло до образования Заказника;

проведение согласованных Уполномоченным органом рубок, проводимых в рамках санитарно-оздоровительных и воспроизводственных мероприятий, а также при принятии мер пожарной безопасности в лесах, расположенных на территории Заказника;

3) промышленный сбор и заготовка недревесных, пищевых лесных ресурсов и лекарственных растений;

4) сбор и заготовка гражданами недревесных, пищевых лесных ресурсов и лекарственных растений для собственных нужд;

5) мелиоративные работы по осушению болот, добыча торфа и мха;

6) осуществление любых видов сельскохозяйственных работ, в том числе содержание, выпас и прогон скота, за исключением проведения Уполномоченным органом биотехнических мероприятий;

7) осуществление действий, ведущих к беспокойству объектов животного мира;

8) осуществление любых видов охоты, за исключением охоты в целях регулирования численности охотничьих ресурсов, акклиматизации (реакклиматизации), переселения и гибридизации охотничьих ресурсов, содержания и разведения охотничьих ресурсов в полувольных условиях или искусственно созданной среде обитания и научно-исследовательской или образовательной деятельности;

9) нахождение на территории Заказника с орудиями охоты (добычи) и (или) продукцией охоты (добычи), собаками, ловчими птицами, за исключением случаев осуществления отлова или отстрела объектов животного мира в целях регулирования их численности, акклиматизации (реакклиматизация), переселения и гибридизации, содержания и разведения в полувольных условиях или искусственно созданной среде обитания и научно-исследовательской или образовательной деятельности;

10) выполнение работ, связанных с пользованием недр;

11) забор (изъятие) водных ресурсов из поверхностных водных объектов для хозяйственно-бытового водоснабжения, добыча подземных вод, используемых для целей технологического обеспечения водой объектов промышленности либо объектов сельскохозяйственного назначения;

12) деятельность, влекущая за собой нарушения почвенного покрова, его загрязнение, в том числе мойка механических транспортных средств;

13) деятельность, оказывающая влияние на гидрологический режим, в том числе любые гидромелиоративные и ирригационные работы;

14) осуществление любых видов рыболовства, за исключением рыболовства в научно-исследовательских, контрольных, учебных и культурно-просветительских целях, а также нахождение с орудиями и (или) продукцией добычи (вылова) водных биологических ресурсов, за исключением случаев осуществления рыболовства в научно-исследовательских, контрольных, учебных и культурно-просветительских целях;

15) движение и стоянка механических транспортных средств вне дорог, за исключением механических транспортных средств, используемых при проведении мероприятий по соблюдению режима особой охраны и обеспечению функционирования Заказника, тушении и профилактике лесных пожаров на территории Заказника, предупреждении и ликвидации иных чрезвычайных ситуаций природного и техногенного характера.

Данное ограничение не распространяется на механические транспортные средства государственных органов, осуществляющих государственный контроль (надзор) в установленном законодательством Российской Федерации порядке;

16) сброс сточных и дренажных вод, мусора, отработанных нефтепродуктов и фекальных вод в водные объекты, расположенные в границах Заказника;

17) загрязнение территории Заказника радиоактивными веществами, сточными и дренажными водами, промышленными и бытовыми отходами, а также их размещение и захоронение на территории Заказника;

18) применение пестицидов и агрохимикатов, за исключением кормовых добавок, предназначенных для подкормки животных;

19) строительство автомобильных дорог, трубопроводов, линий электропередач и других линейных объектов, если это не связанно с проведением мероприятий по соблюдению режима особой охраны и обеспечению функционирования Заказника;

20) строительство промышленных, жилых и иных объектов, если это не связано с проведением мероприятий по соблюдению режима особой охраны и обеспечению функционирования Заказника;

21) размещение радиоэлектронных средств и (или) высокочастотных устройств;

22) полеты летательных аппаратов над территорией Заказника на высоте менее 300 метров, их посадка или высадка из них пассажиров на территории Заказника, за исключением случаев, связанных с проведением мероприятий по соблюдению режима особой охраны и обеспечению функционирования Заказника, тушением и профилактикой лесных пожаров, предупреждением и ликвидацией других чрезвычайных ситуаций природного и техногенного характера;

23) устройство привалов, бивуаков, туристических стоянок и лагерей, разведение костров, организация массовых спортивных и зрелищных мероприятий вне специально определенных и обозначенных информационными знаками мест, нанесение надписей и знаков на природных объектах;

24) сбор яиц, разорение гнезд, разрушение нор и других жилищ, убежищ и сооружений объектов животного мира;

25) повреждение, уничтожение, снос зданий, различных сооружений и иных объектов инфраструктуры Заказника, в том числе шлагбаумов, предупредительных, информационных и иных специальных знаков.

15. На территории Заказника действуют следующие ограничения на отдельные виды деятельности:

1) сбор зоологических, ботанических, минералогических, палеонтологических, коллекционных материалов осуществляется в научных, учебно-воспитательных и культурно-просветительских целях на основании научных и научно-технических программ и проектов, разработанных и утвержденных в соответствии с Федеральным законом от 23 августа 1996 года № 127-ФЗ «О науке и государственной научно-технической политике», а также на основании образовательных программ среднего профессионального и высшего образования, разработанных в соответствии с Федеральным законом от 29 декабря 2012 года № 273-ФЗ «Об образовании в Российской Федерации» в рамках научно-исследовательской деятельности Уполномоченного органа в области обеспечения функционирования Заказника;

2) отлов или отстрел объектов животного мира в целях регулирования их численности, акклиматизации (реакклиматизации), переселения и гибридизации, содержания и разведения в полувольных условиях или искусственно созданной среде обитания и научно-исследовательской или образовательной деятельности, осуществляется под контролем представителя Уполномоченного органа;

3) посещение Заказника в целях, не связанных с проведением мероприятий по соблюдению режима особой охраны и обеспечению функционирования Заказника, осуществляется с 1 января по 24 апреля, с 21 июня по 30 августа и с 1 ноября по 31 декабря;

4) движение и стоянка судов (плавательных средств) на водных объектах, расположенные в границах Заказника, не связанных с проведением мероприятий по соблюдению режима особой охраны и обеспечению функционирования Заказника, осуществляется с 1 января по 24 апреля, с 21 июня по 30 августа и с 1 ноября по 31 декабря.

Данное ограничение не распространяется на суда (плавательные средства) государственных органов, осуществляющих государственный контроль (надзор) в установленном законодательством Российской Федерации порядке.

Заместитель Председателя Правительства
Иркутской области В.И. Кондрашов

Приложение 4

НОРМАТИВНО-ТЕХНОЛОГИЧЕСКИЕ КАРТЫ НА ВЫПОЛНЕНИЕ ЛЕСОХОЗЯЙСТВЕННЫХ, ЛЕСОВОССТАНОВИТЕЛЬНЫХ И ПРОТИВОПОЖАРНЫХ РАБОТ

НОРМАТИВНО-ТЕХНОЛОГИЧЕСКАЯ КАРТА № 1
на рубки ухода в молодняках *(кусторезом)*
на 1 га

Наименование работ	Ед. изм.	Объем работ на принятую ед. изм. готового объекта	Состав агрегата трактора, машины, орудия	Тарифный разряд работ	Наименование норматив. документа	Нормы выработки		Потребное количество времени (по утверждённым нормам)	
						на агр./ смену	на чел./ день	агр./ смена	чел./ день
А	1	2	3	4	5	6	7	8	9
Подготовка пилы к работе, спиливание, переход от деревца к деревцу (хворост не очищенный, длиной 2,1-6 м)	скл. м³	40,00	Кусторез	10	ТНВ на рубки ухода стр.70.т.65 п.10 Москва 1999 г		36,80	1,09	1,09
Хворост длиной от 2,1 до 6 м с подноской сбором и укладкой	скл. м³	40,00		10	ТНВ на рубки ухода стр.69.т.64 Москва 1999 г		22,20		1,80
Доставка рабочих к месту работы и обратно (бригада 5 чел.)	смена		автомобиль ГАЗ-66	10				0,05	0,05

НОРМАТИВНО-ТЕХНОЛОГИЧЕСКАЯ КАРТА № 2
на рубки ухода в молодняках *(ручным способом)*
на 1 га

Наименование работ	Ед. изм.	Объем работ на принятую ед. изм. готового объекта	Состав агрегата трактора, машины, орудия	Тарифный разряд работ	Наименование норматив. документа	Нормы выработки		Потребное количество времени (по утверждённым нормам)	
						на агр./ смену	на чел./ день	агр./ смена	чел./ день
А	1	2	3	4	5	6	7	8	9
Точка топоров и лопат	шт.	4,00		3	ТНВ на рубки ухода стр.79.т.73 п.10 Москва 1999 г		12,00		0,33
Рубка хвороста длиной от 2,1 до 6 м со сбором в кучи и сжиганием сучьев и хвороста	скл. м^3	40,00		10	ТНВ на рубки ухода стр.69.т.64 Москва 1999 г		6,80		5,88
Доставка рабочих к месту работы и обратно (бригада 5 чел.)	смена		автомобиль ГАЗ-66	10				0,03	0,03

НОРМАТИВНО-ТЕХНОЛОГИЧЕСКАЯ КАРТА № 3
на прореживание
на 1 га

Наименование работ	Ед. изм.	Объем работ на принятую ед. изм. готового объекта	Состав агрегата трактора, машины, орудия	Тариф ный разряд работ	Наименование норматив. документа	Нормы выработки		Потребное количество времени (по утвержд. нормам)	
						на агр./ смену	на чел./ день	агр./ смена	чел./ день
А	1	2	3	4	5	6	7	8	9
1.Валка леса бензомоторными пилами. Объем хлыста 0,13-0,22 кбм. хвойных и мягколиственных пород (состав звена вальщик + лесоруб)	м^3	34,00	«Хускварна»	10	ТНВ на рубки ухода стр.11.т.7 Москва 1999 г		40,50		0,84
2.Обрезка сучьев и вершин бензомоторными пилами на лесосеке. Объем хлыста 0,13-0,22 кбм. хвойных и мягколиственных пород (состав звена - обрезчик сучьев)	м^3	30,00	«Хускварна»	10	ТНВ на рубки ухода стр.12.т.8 Москва 1999 г		15,80		1,90
3.Раскряжевка хлыстов бензомоторными пилами на лесосеке. Объем хлыста 0,13-0,22 кбм. хвойных и лиственных пород (Состав звена раскряжевщик + разметчик хлыстов)	м^3	30,00	«Хускварна»	10	ТНВ на рубки ухода стр.26 т. 22 Москва 1999 г		32,70		0,92
4.Зачистка сучьев после раскряжевки. Объем хлыста 0,13-0,22 кбм. Состав звена - обрезчик сучьев.	м^3	30,00	топор	10	ТНВ на рубки ухода стр.37 т.34 Москва 1999 г		45,2		0,66
5.Трелевка хлыстов трактором ТДТ-55, ЛХТ-55 на расстояние до 300м. Объем хлыста 0,13-0,22 кбм. Состав звена - тракторист на трелевке + чокеровщик	м^3	30,00	ТДТ-55	10	ТНВ на рубки ухода стр.38 т.35 Москва 1999 г		18,2		1,65
6.Сортировка, штабелевка древесины на верхнем складе. Сортименты длиной 2,1м и более. Объем хлыста 0,13-0,22 кбм. Состав звена - штабелевщик	м^3	30,00	ручная	10	ТНВ на рубки ухода стр.50 т.43 Москва 1999 г		9,0		3,33
7.Очистка мест рубок ухода за лесом. Хвойные и мягколиственные породы; количество порубочных остатков более 60 скл. м^3 на 1 га. (Состав звена - лесоруб)	склм^3	60,00	ручная	10	ТНВ на рубки ухода стр.53 т.46 Москва 1999 г		19,6		3,06
Доставка рабочих к месту работы и обратно (бригада 5 человек)	смена		автомобиль	10				0,03	0,03

НОРМАТИВНО-ТЕХНОЛОГИЧЕСКАЯ КАРТА № 4
на проходные рубки
на 1 га

Наименование работ	Ед. изм.	Объем работ на принятую ед. изм. готового объекта	Состав агрегата трактора, машины, орудия	Тариф ный разряд работ	Наименование норматив. документа	Нормы выработки		Потребное количество времени (по утверждён. нормам)	
						на агр./ смену	на чел./ день	агр./ смена	чел./ день
А	1	2	3	4	5	6	7	8	9
1.Валка леса бензомоторными пилами. Объем хлыста 0,23-0,36 кбм. хвойных и мягколиственных пород (состав звена вальщик + лесоруб)	м^3	45,00	«Хускварна»	10	ТНВ на рубки ухода стр.11.т.7 Москва 1999 г		54,90		0,82
2.Обрезка сучьев и вершин бензомоторными пилами на лесосеке. Объем хлыста 0,23-0,36 кбм. хвойных и мягколиственных пород (состав звена - обрезчик сучьев)	м^3	40,00	«Хускварна»	10	ТНВ на рубки ухода стр.12.т.8 Москва 1999 г		21,50		1,86
3.Раскряжевка хлыстов бензомоторными пилами на лесосеке. Объем хлыста 0,23-0,36 кбм. хвойных и мягколиственных пород (Состав звена раскряжевщик + разметчик хлыстов)	м^3	40,00	«Хускварна»	10	ТНВ на рубки ухода стр.26 т. 22 Москва 1999 г		45,70		0,88
4.Зачистка сучьев после раскряжевки. Объем хлыста 0,23-0,36 кбм. (Состав звена - обрезчик сучьев)	м^3	40,00	топор	10	ТНВ на рубки ухода стр.37 т.34 Москва 1999 г		52,8		0,76
5.Трелевка хлыстов трактором ТДТ-55, ЛХТ-55 на расстояние до 300м. Объем хлыста 0,23-0,36 кбм. (Состав звена - тракторист на трелевке + чокеровщик)	м^3	40,00	ТДТ-55	10	ТНВ на рубки ухода стр.38 т. 35 Москва 1999 г		23,6		1,69
6.Сортировка, штабелевка древесины на верхнем складе. Сортименты длиной 2,1м и более. Объем хлыста 0,23-0,36 кбм. (Состав звена - штабелевщик)	м^3	40,00	ручная	10	ТНВ на рубки ухода стр.50 т.43 Москва 1999 г		9,6		4,17
7.Очистка мест рубок ухода за лесом. Хвойные и мягколиственные породы, количество порубочных остатков более 60 скл. м^3 на 1 га. Состав звена - лесоруб	скл. м^3	60,00	ручная	10	ТНВ на рубки ухода стр.53 т.46 Москва 1999 г		19,6		3,06
Доставка рабочих к месту работы и обратно (бригада 5 человек)	смена		автомобиль	10				0,03	0,03

НОРМАТИВНО-ТЕХНОЛОГИЧЕСКАЯ КАРТА № 5
на выборочные санитарные рубки
на 1 га

Наименование работ	Ед. изм.	Объем работ на принятую ед. изм. готового объекта	Состав агрегата трактора, машины, орудия	Тарифный разряд работ	Наименование норматив. документа	Нормы выработки		Потребное количество времени (по утвержд. нормам)	
						на агр./ смену	на чел./ день	агр./ смена	чел./ день
А	1	2	3	4	5	6	7	8	9
1.Валка леса бензомоторными пилами. Объем хлыста 0,37-0,54 кбм. хвойных и мягколиственных. пород (состав звена вальщик + лесоруб)	м^3	56,00	«Хускварна»	10	ТНВ на рубки ухода стр.11.т.7 Москва 1999 г		71,00		0,79
2.Обрезка сучьев и вершин бензомоторными пилами на лесосеке. Объем хлыста 0,37-0,54 кбм. хвойных и мягколиственных пород (состав звена - обрезчик сучьев)	м^3	50,00	«Хускварна»	10	ТНВ на рубки ухода стр.12.т.8 Москва 1999 г		30,90		1,62
3.Раскряжевка хлыстов бензомоторными пилами на лесосеке. Объем хлыста 0,37-0,54 кбм. хвойных и мягколиственных пород (Состав звена раскряжевщик + разметчик хлыстов)	м^3	50,00	«Хускварна»	10	ТНВ на рубки ухода стр.26 т. 22 Москва 1999 г		58,20		0,86
4.Зачистка сучьев после раскряжевки. Объем хлыста 0,37-0,54 кбм. (Состав звена - обрезчик сучьев)	м^3	50,00	топор	10	ТНВ на рубки ухода стр.37 т.34 Москва 1999 г		60,0		0,83
5.Трелевка хлыстов трактором ТДТ-55, ЛХТ-55 на расстояние до 300м. Объем хлыста 0,37-0,54 кбм. (Состав звена -тракторист на трелевке + чокеровщик)	м^3	50,00	ТДТ-55	10	ТНВ на рубки ухода стр.38 т.35 Москва 1999 г		32,6		1,53
6.Сортировка, штабелевка древесины на верхнем складе. Сортименты длиной 2,1м и более. Объем хлыста 0,37-0,54 кбм. (Состав звена - штабелевщик)	м3	50,00	ручная	10	ТНВ на рубки ухода стр.50 т.43 Москва 1999 г		11,0		4,55
7.Очистка мест рубок ухода за лесом. Хвойные и мягколиственные породы, количество порубочных остатков более 60 скл. м^3 на 1 га. (Состав звена - лесоруб)	скл. м^3	60,00	ручная	10	ТНВ на рубки ухода стр.53 т.46 Москва 1999 г		19,6		3,06
Доставка рабочих к месту работы и обратно (бригада 5 человек)	смена		автомобиль	10				0,03	0,03

НОРМАТИВНО-ТЕХНОЛОГИЧЕСКАЯ КАРТА № 6
на прочие лесохозяйственные рубки
на 1 га

Наименование работ	Ед. изм.	Объем работ на принятую ед. изм. готового объекта	Состав агрегата трактора, машины, орудия	Тарифный разряд работ	Наименование норматив. документа	Нормы выработки		Потребное количество времени (по утвержд. нормам)	
						на агр./ смену	на чел./ день	агр./ смена	чел./ день
А	1	2	3	4	5	6	7	8	9
1.Валка леса бензомоторными пилами. Объем хлыста 0,55-0,76 кбм. хвойных и мягколиственных пород (состав звена вальщик + лесоруб)	м^3	193,00	«Хускварна»	10	ТНВ на рубки ухода стр.11.т.7 Москва 1999 г		86,30		2,24
2.Обрезка сучьев и вершин бензомоторными пилами на лесосеке. Объем хлыста 0,55-0,76 кбм. хвойных и мягколиственных пород (состав звена - обрезчик сучьев)	м^3	159,00	«Хускварна»	10	ТНВ на рубки ухода стр.12.т.8 Москва 1999 г		37,40		4,25
3.Раскряжевка хлыстов бензомоторными пилами на лесосеке. Объем хлыста 0,55-0,76 кбм. хвойных и мягколиственных пород (Состав звена раскряжевщик + разметчик хлыстов)	м^3	159,00	«Хускварна»	10	ТНВ на рубки ухода стр.26 т. 22 Москва 1999 г		69,80		2,28
4.Зачистка сучьев после раскряжевки. Объем хлыста 0,55-0,76 кбм. (Состав звена - обрезчик сучьев)	м^3	159,00	топор	10	ТНВ на рубки ухода стр.37 т.34 Москва 1999 г		91,0		1,75
5.Трелевка хлыстов трактором ТДТ-55, ЛХТ-55 на расстояние до 300м. Объем хлыста 0,55-0,76 кбм. (Состав звена - тракторист на трелевке + чокеровщик)	м^3	159,00	ТДТ-55	10	ТНВ на рубки ухода стр.38 т.35 Москва 1999 г		39,5		4,03

Наименование работ	Ед. изм.	Объем работ на принятую ед. изм. готового объекта	Состав агрегата трактора, машины, орудия	Тарифный разряд работ	Наименование норматив. документа	Нормы выработки		Потребное количество времени (по утвержд. нормам)	
						на агр./ смену	на чел./ день	агр./ смена	чел./ день
6.Сортировка, штабелевка древесины на верхнем складе. Сортименты длиной 2,1м и более. Объем хлыста 0,55-0,76 кбм. (Состав звена - штабелевщик)	м³	159,00	ручная	10	ТНВ на рубки ухода стр.50 т.43 Москва 1999 г		12,1		13,14
7.Очистка мест рубок ухода за лесом. Хвойные и мягколиственные породы, количество порубочных остатков более 80 скл. м³ на 1 га. (Состав звена - лесоруб)	скл. м³	80,00	ручная	10	ТНВ на рубки ухода стр.53 т.46 Москва 1999 г		22,6		3,54
Доставка рабочих к месту работы и обратно (бригада 5 человек)	смена		автомобиль	10				0,03	0,03

НОРМАТИВНО-ТЕХНОЛОГИЧЕСКАЯ КАРТА № 7
на очистку леса от захламленности *(неликвид)*
на 1 га

Наименование работ	Ед. изм.	Объем работ на принятую ед. изм. готового объекта	Состав агрегата трактора, машины, орудия	Тарифный разряд работ	Наименование норматив. Документа	Нормы выработки		Потребное количество времени (по утвержд. нормам)	
						на агр./ смену	на чел./ день	агр./ смена	чел./ день
А	1	2	3	4	5	6	7	8	9
Очистка мест рубок ухода за лесом. Хвойные и мягколиственные породы, количество порубочных остатков более 20 скл. м³ на 1 га. Состав звена - лесоруб	скл. м³	20,00	ручн.	10	ТНВ на рубки ухода стр.53 т.46 Москва 1999 г		13,6		1,47
Доставка рабочих к месту работы и обратно (бригада 5 человек)	смена		а/мобиль	10				0,03	0,03

НОРМАТИВНО-ТЕХНОЛОГИЧЕСКАЯ КАРТА № 8
на очистку от захламленности
на 1 га

Наименование работ	Ед. изм.	Объем работ на принятую ед. изм. готового объекта	Состав агрегата трактора, машины, орудия	Тарифный разряд работ	Наименование норматив. документа	Нормы выработки		Потребное количество времени (по утвержд. нормам)	
						на агр./ смену	на чел./ день	агр./ смена	чел./ день
А	1	2	3	4	5	6	7	8	9
1.Валка леса бензомоторными пилами. Объем хлыста 0,13-0,22 кбм. хвойных и мягколиственных пород (состав звена вальщик + лесоруб)	м³	34,00	«Хускварна»	10	ТНВ на рубки ухода стр.11.т.7 Москва 1999 г		40,50		0,84
2.Обрезка сучьев и вершин бензомоторными пилами на лесосеке. Объем хлыста 0,13-0,22 кбм. хвойных и мягколиственных пород (состав звена - обрезчик сучьев)	м³	30,00	«Хускварна»	10	ТНВ на рубки ухода стр.12.т.8 Москва 1999 г		15,80		1,90
3.Раскряжевка хлыстов бензомоторными пилами на лесосеке. Объем хлыста 0,13-0,22 кбм. хвойных и мягколиственных пород (Состав звена раскряжевщик + разметчик хлыстов)	м³	30,00	«Хускварна»	10	ТНВ на рубки ухода стр.26 т. 22 Москва 1999 г		32,70		0,92
4.Зачистка сучьев после раскряжевки. Объем хлыста 0,13-0,22 кбм. (Состав звена - обрезчик сучьев)	м³	30,00	топор	10	ТНВ на рубки ухода стр.37 т.34 Москва 1999 г		45,2		0,66
5.Трелевка хлыстов трактором ТДТ-55, ЛХТ-55 на расстояние до 300м. Объем хлыста 0,13-0,22 кбм. (Состав звена - тракторист на трелевке + чокеровщик)	м³	30,00	ТДТ-55	10	ТНВ на рубки ухода стр.38 т.35 Москва 1999 г		18,2		1,65
6.Сортировка, штабелевка древесины на верхнем складе. Сортименты длиной 2,1м и более. Объем хлыста 0,13-0,22 кбм. (Состав звена - штабелевщик)	м³	30,00	ручная	10	ТНВ на рубки ухода стр.50 т.43 Москва 1999 г		9,0		3,33
7.Очистка мест рубок ухода за лесом. Хвойные и мягколиственные породы количество порубочных остатков более 20 скл. м³ на 1 га. (Состав звена - лесоруб)	скл. м³	20,00	ручная	10	ТНВ на рубки ухода стр.53 т.46 Москва 1999 г		13,6		1,47
Доставка рабочих к месту работы и обратно (бригада 5 человек)	смена		автомобиль	10				0,03	0,03

НОРМАТИВНО-ТЕХНОЛОГИЧЕСКАЯ КАРТА № 9
на разрубку квартальной просеки шириной 1 м.
нормообразующие факторы: запас на 1 га 200 кбм., средний объём хлыста 0,77-1,02 кбм.,
условия: зимние, равнинные.
на 1 км

Наименование работ	Ед. изм.	Объем работ на принятую ед. изм. готового объекта	Состав агрегата трактора, машины, орудия	Тарифный разряд работ	Наименование норматив. документа	Нормы выработки		Потребное количество времени (по утвержд. нормам)	
						на агр./ смену	на чел./ день	агр./ смена	на чел./ день
А	1	2	3	4	5	6	7	8	9
Прорубка визиров по заданному направлению, уборка вырубленного хвороста на сторону, заготовка вешек и проведение линий, затеска деревьев на границе визира в насаждениях, км с полнотой 1.0-0.8, сосновые и лиственные	км	0,10		10	ТНВ на рубки ухода стр.73.т.72 п.1 Москва 1999 г		1,90		0,05
Промер визиров (просек, граничных линий) стальной лентой с приготовлением и постановкой пикетных кольев через 100м	км	0,05		10	ТНВ на рубки ухода стр.74.т.72 п.3 Москва 1999 г		3,70		0,01
Сплошной перечет деревьев в насаждениях с ограничением 10 метровой полосы	га	0,10		10	ТНВ на рубки ухода стр.74.т.72 п.5 Москва 1999 г		2,20		0,05
Изготовление из растущего леса деляночных столбов, копка ям (сосна, обычный грунт)	шт.	0,33		10	ТНВ на рубки ухода стр.74-75.т.72 п.7 Москва 1999 г		8,2		0,04
Валка деревьев	м³	25,00	вальщик, лесоруб, б/пила	10	ТНВ на рубки ухода стр.11-т.7 Москва 1999 г		105,30		0,24
Обрезка сучьев и вершин б/пилами	м³	22,00	обрубщик сучьев б/пила	10	ТНВ на рубки ухода стр.12-т.8 Москва 1999 г		43,60		0,50
3.Раскряжевка хлыстов бензомоторными пилами на лесосеке. Объем хлыста 0,77-1,02 кбм. хвойных и мягколиственных пород (Состав звена раскряжевщик + разметчик хлыстов)	м³	22,00	«Хускварна»	10	ТНВ на рубки ухода стр.26 т. 22 Москва 1999 г		81,70		0,27
4.Зачистка сучьев после раскряжевки. Объем хлыста 0,77-1,02 кбм. (Состав звена - обрезчик сучьев .)	м³	22,00	топор	10	ТНВ на рубки ухода стр.37 т.34 Москва 1999 г		120,0		0,18
Подбор и сжигание сучьев (очистка мест рубок с учётом по количеству)	м³	25,00	лесоруб	10	ТНВ на рубки ухода стр.53 т.46 Москва 1999 г		29,20		0,86
Сортировка-штабелёвка (состав звена - штабелевщик)	м³	22,00		10	ТНВ на рубки ухода стр.50-т.43 Москва 1999 г		13,40		1,64
Трелёвка хлыстов на расстояние до 500 м.	м³	22,00	ТДТ-40 тракторист, чокеровщик	10	ТНВ на рубки ухода с.39т.35 Москва 1999 г	35,00	35,00	0,63	0,63
Сплошная расчистка от кустарников и мелколесья, сдвигание их в сторону, корчевка кустарников и единичных деревьев, сгребание срезанного и выкорчеванного кустарника, мелколесья на расстояние до 50м, сжигание.	га	0,10		10	МТНВ-л/к 2006 г. Москва, лист.20, таб.4.1.6.	1,25	1,25	0,08	0,08
Корчёвка пней диаметром до 30см на полосе шириной 4 м по центру разрыва для проезда противопож. (до 500 шт. на 1 га)	га	0,03	Т-130, тракторист	10	МТНВ-2006г. Москва, лист.16, таб.4.1.1.	0,32	0,32	0,08	0,08
Перемещение пней диаметром до 30см в кучи на расстояние до 400м	га	0,10	Т-130, тракторист	10	МТНВ-2006 г. Москва, лист.17, таб.4.1.2.	1,00	1,00	0,10	0,10
Планировка площади на 4-х м. полосе для проезда транспорта (100м³ грунта)	га	0,03	ТДТ-55 ТДТ-40 ДТ-75 Т130	10	МТНВ-2006 Москва лист 21, табл. 4.1.7	2,20	2,20	0,01	0,01
Устройство минерализованных полос по границам просек с числом пней до 301-500 шт. на 1 га.	км	0,10	ТДТ-55 ТДТ-40	10	МТНВ-2006 Москва лист 46 таб. 4.1.35	13,40	13,40	0,01	0,01
Доставка рабочих к месту работы и обратно (бригада 4 человека)	смена		автомобиль	10				0,03	0,03

НОРМАТИВНО-ТЕХНОЛОГИЧЕСКАЯ КАРТА № 10
на строительство дороги лесохозяйственного назначения шириной 10 м,
нормообразующие факторы: запас на 1 га 250 кбм., средний объём хлыста 0,77-1,02 кбм.,
условия: зимние, равнинные.
На 1 км

Наименование работ	Ед. изм.	Объем работ на принятую ед. изм. готового объекта	Состав агрегата трактора, машины, орудия	Тарифный разряд работ	Наименование норматив. документа	Нормы выработки		Потребное количество времени (по утвержд. нормам)	
						на агр./ смену	на чел./ день	агр./ смена	на чел./ день
А	1	2	3	4	5	6	7	8	9
Прорубка визиров по заданному направлению, уборка вырубленного хвороста на сторону, заготовка вешек и проведение линий, затеска деревьев на границе визира в насаждениях, км с полнотой 1.0-0.8, сосновые и лиственные	км	1,00		10	ТНВ на рубки ухода стр.73.т.72 п.1 Москва 1999 г		1,90		0,53
Промер визиров (просек, граничных линий)стальной лентой с приготовлением и постановкой пикетных кольев через 100м	км	0,50		10	ТНВ на рубки ухода стр.74.т.72 п.3 Москва 1999 г		3,70		0,14
Сплошной перечет деревьев в насаждениях с ограничением 10 метровой полосы	га	1,00		10	ТНВ на рубки ухода стр.74.т.72 п.5 Москва 1999 г		2,20		0,45
Изготовление из растущего леса. деляночных столбов, копка ям (сосна, обычный грунт)	шт.	0,33		10	ТНВ на рубки ухода стр.74-75.т.72 п.7 Москва 1999 г		8,2		0,04

Наименование работ	Ед. изм.	Объем работ на принятую ед. изм. готового объекта	Состав агрегата трактора, машины, орудия	Тарифный разряд работ	Наименование норматив. документа	Нормы выработки		Потребное количество времени (по утвержд. нормам)	
						на агр./ смену	на чел./ день	агр./ смена	на чел./ день
Валка деревьев	$м^3$	250,00	вальщик, лесоруб, б/пила	10	ТНВ на рубки ухода стр.11-т.7 Москва 1999 г		105,30		2,37
Обрезка сучьев и вершин б/пилами	$м^3$	223,00	обрубщик сучьев б/пила	10	ТНВ на рубки ухода стр.12-т.8 Москва 1999 г		43,60		5,11
3.Раскряжевка хлыстов бензомоторными пилами на лесосеке. Объем хлыста 0,77-1,02 кбм. хвойных и мягколиственных пород (Состав звена раскряжевщик + разметчик хлыстов)	$м^3$	223,00	«Хускварна»	10	ТНВ на рубки ухода стр.26 т. 22 Москва 1999 г		81,70		2,73
4.Зачистка сучьев после раскряжевки. Объем хлыста 0,77-1,02 кбм. (Состав звена - обрезчик сучьев)	$м^3$	223,00	топор	10	ТНВ на рубки ухода стр.37 т.34 Москва 1999 г		120,0		1,86
Подбор и сжигание сучьев (очистка мест рубок с учётом по количеству)	$м^3$	250,00	лесоруб	10	ТНВ на рубки ухода стр.53-т.46 Москва 1999 г		29,20		8,56
Сортировка-штабелёвка (состав звена - штабелевщик)	$м^3$	223,00		10	ТНВ на рубки ухода стр.50-т.43 Москва 1999 г		13,40		16,64
Трелёвка хлыстов на расстояние до 500 м.	$м^3$	223,00	ТДТ-40 тракторист, чокеровщик	10	ТНВ на рубки ухода с.39т.35 Москва 1999 г	35,00	35,00	6,37	6,37
Сплошная расчистка от кустарников и мелколесья, сдвигание их в сторону, корчевка кустарников и единичных деревьев, сгребание срезанного и выкорчеванного кустарника, мелколесья на расстояние до 50м, сжигание.	га	1,00		10	МТНВ-л/к 2006 г. Москва, лист.20, таб.4.1.6.	1,25	1,25	0,80	0,80
Корчёвка пней диаметром до 30см на полосе шириной 4 м по центру разрыва для проезда противопож. (до 500 шт. на 1 га)	га	0,40	Т-130, тракторист	10	МТНВ-2006 г. Москва, лист.16, таб.4.1.1.	0,32	0,32	1,25	1,25
Перемещение пней диаметром до 30см в кучи на расстояние до 400м	га	0,40	Т-130, тракторист	10	МТНВ-2006г. Москва, лист.17, таб.4.1.2.	1,00	1,00	0,40	0,40
Планировка площади на 4-х м. полосе для проезда транспорта (100$м^3$ грунта)	га	0,40	ТДТ-55 ТДТ-40 ДТ-75 Т130	10	МТНВ-2006 Москва лист.21 табл. 4.1.7	2,20	2,20	0,18	0,18
Устройство минерализованных полос по границам разрыва с числом пней до 301-500 шт. на 1 га.	км	1,00	ТДТ-55 ТДТ-40	10	МТНВ-2006 Москва лист.46 таб. 4.1.35	13,40	13,40	0,07	0,07
Доставка рабочих к месту работы и обратно (бригада 4 человека)	смена		автомобиль	10				0,03	0,03

НОРМАТИВНО-ТЕХНОЛОГИЧЕСКАЯ КАРТА № 11
на содействие естественному возобновлению леса с сохранением подроста
на 1 га

Наименование работ	Ед. изм.	Объем работ на принятую ед. изм. готового объекта	Состав агрегата трактора, машины, орудия	Тарифный разряд работ	Наименование норматив. документа	Нормы выработки		Потребное количество времени (по утвержд. нормам)	
						на агр./ смену	на чел./ день	агр./ смена	чел./ день
А	1	2	3	4	5	6	7	8	9
Прорубка визиров шириной 1м по заданному направлению, уборка вырубленного хвороста на сторону, заготовка вешек и проведение линий, затеска деревьев на границе визира в насаждениях, км с полнотой 1.0-0.8, сосновые и лиственные	км	0,40		10	ТНВ на рубки ухода стр.73.т.72 п.1 Москва 1999 г		1,90		0,21
Промер визиров (просек, граничных линий) стальной лентой с приготовлением и постановкой пикетных кольев через 100м	км	0,40		10	ТНВ на рубки ухода стр.74.т.72 п.3 Москва 1999 г		3,70		0,11
Ленточный перечет деревьев в насаждениях с ограничением 10 метровой полосы	га/км	0,40		10	ТНВ на рубки ухода стр.74.т.72 п.6 Москва 1999 г		3,00		0,13
Изготовление из растущего леса деляночных столбов (сосна, обычный грунт)	шт.	0,33		10	ТНВ на рубки ухода стр.74-75.т.72 п.7 Москва 1999 г		8,2		0,04
Очистка мест рубок ухода за лесом . Хвойные и мягколиственные породы, количество порубочных остатков более 20 скл. $м^3$ на 1 га.	скл. $м^3$	4,00		10	ТНВ на рубки ухода стр.53 т.46 Москва 1999 г		13,6		0,29
Освобождение и оправка подроста	га/км	1,00		10	ТНВ на рубки ухода стр. 73 таб. 2 Москва 1999 г.		0,3		3,33
Доставка рабочих к месту работы и обратно (бригада 5 чел.)	смена		а/мобиль	10				0,03	0,03

НОРМАТИВНО-ТЕХНОЛОГИЧЕСКАЯ КАРТА № 12
на содействие естественному возобновлению леса (минерализация почвы)
на 1 га

Наименование работ	Ед. изм.	Объем работ на принятую ед. изм. готового объекта	Состав агрегата трактора, машины, орудия	Тарифный разряд работ	Наименование норматив. документа	Нормы выработки		Потребное количество времени (по утвержд. нормам)	
						на агр./ смену	на чел./ день	агр./ смена	чел./ день
А	1	2	3	4	5	6	7	8	9
Прорубка визиров шириной 1м по заданному направлению, уборка вырубленного хвороста на сторону, заготовка вешек и проведение линий, затеска деревьев на границе визира в насаждениях, км с полнотой 1.0-0.8. сосновые и лиственные	км	0,40		10	ТНВ на рубки ухода стр.73.т.72 п.1 Москва 1999 г		2,85		0,14
Промер визиров (просек, граничных линий) стальной лентой с приготовлением и постановкой пикетных кольев через 100м	км	0,40		10	ТНВ на рубки ухода стр.74.т.72 п.3 Москва 1999 г		3,70		0,11
Ленточный перечет деревьев в насаждениях с ограничением 10 метровой полосы	га/км	0,40		10	ТНВ на рубки ухода стр.74.т.72 п.6 Москва 1999 г		3,00		0,13
Изготовление из растущего леса деляночных столбов (сосна, обычный грунт)	шт.	0,33		10	ТНВ на рубки ухода стр.74-75.т.72 п.7 Москва 1999 г		8,2		0,04
Минерализация почвы трактором ДТ-75 с агрегатом ПЛН-4-35 расстояние между центрами борозд 4м при длине гона свыше 250м (почва средняя)	га	1,00		10	ТНВ на работы в лесных питомниках стр.14 Т.3.5		5,4		0,19
Доставка рабочих к месту работы и обратно (бригада 5 чел.)	смена		автомобиль	10				0,03	0,03

НОРМАТИВНО-ТЕХНОЛОГИЧЕСКАЯ КАРТА № 13
на заготовку семян со стоящих деревьев
на 1 кг

Наименование работ	Ед. изм.	Объем работ на принятую ед. изм. готового объекта	Состав агрегата трактора, машины, орудия	Тарифный разряд работ	Наименование норматив. Документа	Нормы выработки		Потребное количество времени (по утвержд. нормам)	
						на агр./ смену	на чел./ день	агр./ смена	чел./ день
А	1	2	3	4	5	6	7	8	9
Сбор шишек со стоящих деревьев высотой до 5 м с помощью лестниц хвойных пород (сосна обыкновенная), урожайность хорошая (4 балла)	кг	100,00		10	ТНВ на лесокультурные работы Т.4.3.1 стр.99 Москва 1990 г		25,4		3,9
Переработка шишек, собранных с деревьев хвойных пород (сосна обыкновенная)	кг	100,00		10	ТНВ на лесокультурные работы Т.4.3.3 стр.104 Москва 1990 г		114,0		0,88
Доставка рабочих к месту работы и обратно и вывозка собранной шишки (бригада 4 чел.)	смена		автомобиль	10				0,2	0,2
Закладка семян на хранение: дезинфекция (склад, тара), сортировка по бутылям; проверка семян на влажность (периодичность проверок 3 раза в месяц).	кг	1,00		10					0,3

НОРМАТИВНО-ТЕХНОЛОГИЧЕСКАЯ КАРТА № 14
на заготовку семян со срубленных деревьев
на 1 кг

Наименование работ	Ед. изм.	Объем работ на принятую ед. изм. готового объекта	Состав агрегата трактора, машины, орудия	Тарифный разряд работ	Наименование норматив. документа	Нормы выработки		Потребное количество времени (по утвержд. нормам)	
						на агр./ смену	на чел./ день	агр./ смена	чел./ день
А	1	2	3	4	5	6	7	8	9
Сбор шишек со срубленных деревьев хвойных пород (сосна обыкновенная) урожайность средняя (2 балла)	кг	100,00		10	ТНВ на лесокультурные работы Т.4.3.1 стр.99 Москва 1990 г		51,1		2,0
Переработка шишек собранных с деревьев хвойных пород (сосна обыкновенная)	кг	100,00		10	ТНВ на лесокультурные работы Т.4.3.3 стр.104 Москва 1990 г		114,0		0,88
Доставка рабочих к месту работы и обратно и вывозка собранной шишки (бригада 4 чел.)	смена		автомобиль	10				0,2	0,2
Закладка семян на хранение: дезинфекция (склад, тара), сортировка по бутылям; проверка семян на влажность (периодичность проверок 3 раза в месяц).	кг	1,00		10					0,3

НОРМАТИВНО-ТЕХНОЛОГИЧЕСКАЯ КАРТА № 15
на хранение семян (страхового фонда)
на 1 кг

Наименование работ	Ед. изм.	Объем работ на принятую ед. изм. готового объекта	Состав агрегата трактора, машины, орудия	Тарифный разряд работ	Наименование норматив. документа	Нормы выработки		Потребное количество времени (по утвержд. нормам)	
						на агр./ смену	на чел./ день	агр./ смена	чел./ день
А	1	2	3	4	5	6	7	8	9
Закладка семян на хранение: дезинфекция (склад, тара), сортировка по бутылям; проверка семян на влажность (периодичность проверок 3 раза в месяц).	кг	1,00		10					0,3

НОРМАТИВНО-ТЕХНОЛОГИЧЕСКАЯ КАРТА № 16
на устройство противопожарного разрыва шириной 20 м,
по центру разрыва 4-х м. полоса для проезда противопожарной техники.
норм условия: запас 200 м на 1 га, объем хлыста 0,77-1,02 м3
на 1 км

Наименование работ	Ед. изм.	Объем работ на принятую ед. изм. готового объекта	Состав агрегата трактора, машины, орудия	Тарифный разряд работ	Наименование норматив. документа	Нормы выработки		Потребное количество времени (по утвержд. нормам)	
						на агр./ смену	на чел./ день	агр./ смена	на чел./ день
А	1	2	3	4	5	6	7	8	9
Прорубка визиров по заданному направлению, уборка вырубленного хвороста на сторону, заготовка вешек и проведение линий, затеска деревьев на границе визира в насаждениях, км с полнотой 1.0-0.8. сосновые и лиственные	км	2,00		10	ТНВ на рубки ухода стр.73.т.72 п.1 Москва 1999 г		1,90		1,05
Промер визиров (просек, граничных линий) стальной лентой с приготовлением и постановкой пикетных кольев через 100м	км	1,00		10	ТНВ на рубки ухода стр.74.т.72 п.3 Москва 1999 г		3,70		0,27
Сплошной перечет деревьев в насаждениях с ограничением 10 метровой полосы	га	2,00		10	ТНВ на рубки ухода стр.74.т.72 п.5 Москва 1999 г		2,20		0,91
Изготовление из растущего леса деляночных столбов, копка ям (сосна, обычный грунт)	шт.	0,33		10	ТНВ на рубки ухода стр.74-75.т.72 п.7 Москва 1999 г		8,2		0,04
Валка деревьев	м³	400,00	вальщик, лесоруб, б/пила	10	ТНВ на рубки ухода стр.11-т.7 Москва 1999 г		105,30		3,80
Обрезка сучьев и вершин б/пилами	м³	357,00	обрубщик сучьев б/пила	10	ТНВ на рубки ухода стр.12-т.8 Москва 1999 г		43,60		8,19
3.Раскряжевка хлыстов бензомоторными пилами на лесосеке. Объем хлыста 0,77-1,02 кбм. хвойных и мягколиственных пород (Состав звена раскряжевщик + разметчик хлыстов)	м³	357,00	«Хускварна»	10	ТНВ на рубки ухода стр.26 т. 22 Москва 1999 г		81,70		4,37
4.Зачистка сучьев после раскряжевки. Объем хлыста 0,77-1,02 кбм. (Состав звена - обрезчик сучьев)	м³	357,00	топор	10	ТНВ на рубки ухода стр.37 т.34 Москва 1999 г		120,0		2,98
Подбор и сжигание сучьев (очистка мест рубок с учётом по количеству)	м³	400,00	лесоруб	10	ТНВ на рубки ухода стр.53-т.46 Москва 1999 г		29,20		13,70
Сортировка-штабелёвка (состав звена - штабелевщик)	м³	357,00		10	ТНВ на рубки ухода стр.50-т.43 Москва 1999 г		13,40		26,64
Трелёвка хлыстов на расстояние до 500 м.	м³	357,00	ТДТ-40 тракторист, чокеровщик	10	ТНВ на рубки ухода с.39т.35 Москва 1999 г	35,00	35,00	10,20	10,20
Сплошная расчистка от кустарников и мелколесья, сдвигание их в сторону, корчевка кустарников и единичных деревьев, сгребание срезанного и выкорчеванного кустарника, мелколесья на расстояние до 50м, сжигание.	га	2,00		10	МТНВ-л/к 2006г. Москва, лист.20, таб.4.1.6.	1,25	1,25	1,60	1,60
Корчёвка пней диаметром до 30см на полосе шириной 4 м по центру разрыва для проезда противопож. (до 500 шт. на 1 га)	га	0,40	Т-130, тракторист	10	МТНВ-2006г. Москва, лист.16, таб.4.1.1.	0,32	0,32	1,25	1,25
Перемещение пней диаметром до 30см в кучи на расстояние до 400м	га	0,40	Т-130, тракторист	10	МТНВ-2006г. Москва, лист.17, таб.4.1.2.	1,00	1,00	0,40	0,40
Планировка площади на 4-х м. полосе для проезда транспорта (100м³ грунта)	га	0,40	ТДТ-55 ТДТ-40 ДТ-75 Т130	10	МТНВ-2006 Москва лист.21 табл. 4.1.7	2,20	2,20	0,18	0,18
Устройство минерализованных полос по границам разрыва с числом пней до 301-500 шт. на 1 га.	км	2,00	ТДТ-55 ТДТ-40	10	МТНВ-2006 Москва лист.46 таб. 4.1.35	13,40	13,40	0,15	0,15
Доставка рабочих к месту работы и обратно (бригада 4 человека)	смена		автомобиль	10				0,03	0,03

НОРМАТИВНО-ТЕХНОЛОГИЧЕСКАЯ КАРТА № 17
на уход за противопожарным разрывом шириной 20 м,
по центру разрыва 4-х м. полоса для проезда противопожарной техники. норм
на 1 га

Наименование работ	Ед. изм.	Объем работ на принятую ед. изм. готового объекта	Состав агрегата трактора, машины, орудия	Тарифный разряд работ	Наименование норматив. документа	Нормы выработки		Потребное количество времени (по утвержд. нормам)	
						на агр./ смену	на чел./ день	агр./ смена	на чел./ день
А	1	2	3	4	5	6	7	8	9
Сплошная расчистка (срезка) от кустарников и мелколесья при характеристике участка - густые заросли	га	2,00		10	МТНВ-л/к 2006г. Москва, лист.20, таб.4.1.6.	0,70	0,70	2,86	2,86
Сгребание срезанного мелколесья и кустарника на расстояние 50м	га	2,00		10	МТНВ-л/к 2006г.Москва, лист.20, таб.4.1.6.	1,86	1,86	1,08	1,08
Сжигание кустарника и мелколесья (с кол-вом 80 скл. кбм. на 1 га)	скл. м³	160,00	лесоруб	10	ТНВ на рубки ухода стр.52-т.45 Москва 1999 г	25,70	25,70	6,23	6,23
Планировка площади на 4-х м. полосе для проезда транспорта	га	0,40	ТДТ-55 ТДТ-40	10	МТНВ-2006 Москва лист.21 табл. 4.1.7	2,20	2,20	0,18	0,18

НОРМАТИВНО-ТЕХНОЛОГИЧЕСКАЯ КАРТА № 18
на создание защитных противопожарных полос путём контролируемого выжигания сухой травы
нормообразующие факторы: от естественных опорных рубежей
на 1 га

Наименование работ	Ед. изм.	Объем работ на принятую ед. изм. готового объекта	Состав агрегата трактора, машины, орудия	Тарифный разряд работ	Наименование норматив. документа	Нормы выработки		Потребное количество времени (по утвержд. нормам)	
						на агр./ смену	на чел./ день	агр./ смена	на чел./ день
А	1	2	3	4	5	6	7	8	9
1.Огневая разведка (регулярные посещения леса с пробными зажиганиями сухой травы)	смена		АЦ-30, бригада из 2 чел. ЗА, РЛО	10				0,03	0,03
2.Создание защитной полосы огневым способом, осмотр пройденной площади и ликвидация очагов длительного горения	час	1,00	бригада из 5 чел. зажигат. Аппарат-2шт, РЛО5шт.	10	Рекомендации по созданию защит. полос Москва . 1999г. Стр.6 п.3.6		7,00		0,14
3.Доставка рабочих к месту работы и обратно (бригада 5 чел).	смена		АЦ-30	10				0,03	0,03

НОРМАТИВНО-ТЕХНОЛОГИЧЕСКАЯ КАРТА № 19
на создание защитных противопожарных полос путём контролируемого выжигания сухой травы
на 1 га

Наименование работ	Ед. изм.	Объем работ на принятую ед. изм. готового объекта	Состав агрегата трактора, машины, орудия	Тарифный разряд работ	Наименование норматив. документа	Нормы выработки		Потребное количество времени (по утвержд. нормам)	
						на агр./ смену	на чел./ день	агр./ смена	на чел./ день
А	1	2	3	4	5	6	7	8	9
2.Создание защитной полосы огневым способом, осмотр пройденной площади и ликвидация очагов длительного горения	га	1,00	бригада из 2 чел. зажигательный аппарат - 2шт, РЛО 5шт.	10	Рекомендации по созданию защит. полос Москва, 1999г. Стр.6 п.3.6		8,00		0,13

НОРМАТИВНО-ТЕХНОЛОГИЧЕСКАЯ КАРТА № 20
на уход за минерализованными полосами в один проход шириной 1,4 м.
нормообразующие факторы: на свежих вырубках с числом пней до 301-500 шт. на 1 га
на 1 км

Наименование работ	Ед. изм.	Объем работ на принятую ед. изм. готового объекта	Состав агрегата трактора, машины, орудия	Тарифный разряд работ	Наименование норматив. документа	Нормы выработки		Потребное количество времени (по утвержд. нормам)	
						на агр./ смену	на чел./ день	агр./ смена	на чел./ день
А	1	2	3	4	5	6	7	8	9
1.Подновление минерализованных полос	км	1,00	ТДТ-55	10	МТНВ-2006 Москва лист 46 т.4.1.36	19,20	19,20	0,05	0,05
2.Перегон трактора до 25 км	км	1,00	ТДТ-55	10		56,00	56,00	0,02	0,02

НОРМАТИВНО-ТЕХНОЛОГИЧЕСКАЯ КАРТА № 21

на устройство минерализованной полосы в один проход шириной 1,4 м.

нормообразующие факторы: на свежих вырубках с числом пней до 301-500 шт. на 1 га

на 1 км

Наименование работ	Ед. изм.	Объем работ на принятую ед. изм. готового объекта	Состав агрегата трактора, машины, орудия	Тарифный разряд работ	Наименование норматив. документа	Нормы выработки		Потребное количество времени (по утвержд. нормам)	
						на агр./ смену	на чел./ день	агр./ смена	на чел./ день
А	1	2	3	4	5	6	7	8	9
1.Проведение минерализованных полос на свежих вырубках с числом пней до 301-500 шт. на 1 га.	км	1,00	ТДТ-55 ТДТ-40	10	МТНВ-2006 лист.46 т.4.1.35	13,40	13,40	0,07	0,07
2.Перегон трактора на расстояние до 25 км	км	10,00	ТДТ-55 ТДТ-40	10		56,00	56,00	0,18	0,18

НОРМАТИВНО-ТЕХНОЛОГИЧЕСКАЯ КАРТА № 22

на *строительство дороги противопожарного назначения шириной 10 м,*

нормообразующие факторы: запас на 1 га 250 кбм., средний объём хлыста 0,77-1,02 кбм. условия: зимние, равнинные

на 1 км

Наименование работ	Ед. изм.	Объем работ на принятую ед. изм. готового объекта	Состав агрегата трактора, машины, орудия	Тарифный разряд работ	Наименование норматив. документа	Нормы выработки		Потребное количество времени (по утвержд. нормам)	
						на агр./ смену	на чел./ день	агр./ смена	на чел./ день
А	1	2	3	4	5	6	7	8	9
Прорубка визиров по заданному направлению, уборка вырубленного хвороста на сторону, заготовка вешек и проведение линий, затеска деревьев на границе визира в насаждениях, км с полнотой 1.0-0.8, сосновые и лиственные	км	1,00		10	ТНВ на рубки ухода стр.73.т.72 п.1 Москва 1999 г		1,90		0,53
Промер визиров (просек, граничных линий) стальной лентой с приготовлением и постановкой пикетных кольев через 100м	км	0,50		10	ТНВ на рубки ухода стр.74.т.72 п.3 Москва 1999 г		3,70		0,14
Сплошной перечет деревьев в насаждениях с ограничением 10 метровой полосы	га	1,00		10	ТНВ на рубки ухода стр.74.т.72 п.5 Москва 1999 г		2,20		0,45
Изготовление из растущего леса деляночных столбов, копка ям (сосна, обычный грунт)	шт.	0,33		10	ТНВ на рубки ухода стр.74-75.т.72 п.7 Москва 1999 г		8,2		0,04
Валка деревьев	$м^3$	250,00	вальщик, лесоруб, б/пила	10	ТНВ на рубки ухода стр.11-т.7 Москва 1999 г		105,30		2,37
Обрезка сучьев и вершин б/пилами	$м^3$	223,00	обрубщик сучьев б/пила	10	ТНВ на рубки ухода стр.12-т.8 Москва 1999 г		43,60		5,11
3.Раскряжевка хлыстов бензомоторными пилами на лесосеке. Объем хлыста 0,77-1,02 кбм. хвойных и мягколиственных пород (Состав звена раскряжевщик + разметчик хлыстов)	$м^3$	223,00	«Хускварна»	10	ТНВ на рубки ухода стр.26 т. 22 Москва 1999 г		81,70		2,73
4.Зачистка сучьев после раскряжевки. Объем хлыста 0,77-1,02 кбм. (Состав звена - обрезчик сучьев)	$м^3$	223,00	топор	10	ТНВ на рубки ухода стр.37 т.34 Москва 1999 г		120,0		1,86
Подбор и сжигание сучьев (очистка мест рубок с учётом по количеству)	$м^3$	250,00	лесоруб	10	ТНВ на рубки ухода стр.53-т.46 Москва 1999 г		29,20		8,56
Сортировка-штабелёвка (состав звена - штабелевщик)	$м^3$	223,00		10	ТНВ на рубки ухода стр.50-т.43 Москва 1999 г.		13,40		16,64
Трелёвка хлыстов на расстояние до 500 м.	$м^3$	223,00	ТДТ-40 тракторист, чокеровщик	10	ТНВ на рубки ухода с.39т.35 Москва 1999 г.	35,00	35,00	6,37	6,37
Сплошная расчистка от кустарников и мелколесья, сдвигание их в сторону, корчевка кустарников и единичных деревьев, сгребание срезанного и выкорчеванного кустарника, мелколесья на расстояние до 50м, сжигание.	га	1,00		10	МТНВ-л/к 2006г. Москва, лист.20, таб.4.1.6.	1,25	1,25	0,80	0,80
Корчёвка пней диаметром до 30см на полосе шириной 4 м по центру разрыва для проезда противопож. (до 500 шт. на 1 га)	га	0,40	Т-130, тракторист	10	МТНВ-2006г. Москва, лист.16, таб.4.1.1.	0,32	0,32	1,25	1,25
Перемещение пней диаметром до 30см в кучи на расстояние до 400м	га	0,40	Т-130, тракторист	10	МТНВ-2006г. Москва, лист.17, таб.4.1.2.	1,00	1,00	0,40	0,40
Планировка площади на 4-х м полосе для проезда транспорта (100$м^3$ грунта)	га	0,40	ТДТ-55 ТДТ-40 ДТ-75 Т130	10	МТНВ-2006 Москва лист.21 табл. 4.1.7	2,20	2,20	0,18	0,18
Доставка рабочих к месту работы и обратно (бригада 4 человека)	смена		автомобиль	10				0,03	0,03

НОРМАТИВНО-ТЕХНОЛОГИЧЕСКАЯ КАРТА №23

на выращивание посадочного материала (открытая корневая система) сосны обыкновенной

на 1 га

Наименование работ	Ед. изм.	Объем работ на принятую ед. изм. готового объекта	Состав агрегата трактора, машины, орудия	Тариф ный разряд работ	Наименование норматив. документа	Нормы выработки		Потребное количество времени (по утвержд. нормам)	
						на агр./ смену	на чел./ день	агр./ смена	чел./ день
А	1	2	3	4	5	6	7	8	9
Черный пар									
Вспашка с одновренным боронованием	га	1,0	ДТ-75	12,0	ТНВ стр.13 М. 1995 г	4,3	4,3	0,2	0,5
Обработка почвы гербицидом 2 раза	га	1,0	МТЗ-82	12,0	ТНВ стр.23 М. 1995 г	31,8	31,8	0,03	0,1
Дискование почвы после усыхания сорняков 2 раза	га	2,0	ДТ-75	12,0	ТНВ стр.13 М. 1995 г	10,0	10,0	0,2	0,8
Вывозка минеральных удобрений	км	60,00	ГАЗ, МАЗ	10,0				0,5	1,0
Погрузка мин. удобрений в сеялку	т	0,5	ручная	10,0	ТНВ стр.54 М. 1995 г	5,4	5,4		0,1
Внесение мин.удобрений	га	1,0	МТЗ-82, СЗУ-3,6	12,0	ТНВ стр.25 М. 1995 г	10,6	10,6	0,1	0,2
Перепашка пара с одновременным боронованием	га	1,0	ДТ-75	12,0	ТНВ стр.25 М. 1995 г	4,3	4,3	0,2	0,5
1 год выращивания									
Вспашка почвы	га	1,0	ДТ-75	12,0	ТНВ (1995г.) с.8	4,6		0,2	0,4
Фрезерование с одновременной нарезкой гряд	га	1,0	Т-16	12,0	ТНВ (1995г.) с.20	1,6		0,6	1,3
Подготовка семян к посеву	кг	60,0	вручную	10,0	ТНВ (1995г.) с.59		307		0,2
Погрузка субстрата в мульчирователь	т	10,0	вручную	10,0	ТНВ (1995г.) с.56		6,0		1,7
Мульчирование посевов	га	1,0	МТЗ-82	12,0	ТНВ (1995г.) с.29	2,3		0,4	0,9
Сухая подкормка посевов (2-х кратная)	тыс.$м^2$	10,0	вручную	10,0	ТНВ (1995г.) с.72		1,8		5,5
Опрыскивание посевов фунгицидом (2-х кратная)	га	2,0	МТЗ-82, ОПШ-16	12,0	ТНВ (1995г.) с.33	19,2		0,1	0,2
Опрыскивание посевов гербицидами	га	1,0	МТЗ-82, ОПШ-16	12,0	ТНВ (1995г.) с.23	31,8		0,03	0,1
Прополка посевов	тыс.$м^2$	10,0	вручную	10,0	ТНВ (1995г.) с.70		0,1		142,9
Полив посевов	тыс.$м^2$	100,0	вручную	10,0	ТНВ (1995г.) с.67		2,1		47,6
Погрузка и разгрузка удобрений	т	1,0	вручную	10,0			10,0		0,1
2 год выращивания									
Ранневесенняя культивация посевов	га	1,0	МТЗ-82	12,0	ТНВ (1995) с.31	5,5		0,18	0,4
Внесение минеральных удобрений	га	3,0	МТЗ-82	12,0	ТНВ (1995) с.25	18,3		0,16	0,3
Опрыскивание гербицидами	га	1,0	МТЗ-83 ОПШ-16	12,0	ТНВ(1995г.) с.33	19,2	19,2	0,05	0,1
Прополка посевов вручную (4-х кратная)	т.$м^2$	20,0	вручную	10,0	ТНВ (1995г.) с.70		0,1		181,8
Прополка мотыгой (4-хкратная)	т.$м^2$	5,0	вручную	10,0	ТНВ (1995г.) с.69		0,2		25,0

Схематическая карта

Иркутской области

Схема расположения лесничеств

Масштаб 1 :5 250 000

Экспликация

Названия лесничеств

1 - Катангское
2 - Киренское
3 - Мамское
4 - Бодайбинское
5 - Илимское
6 - Северное
7 - Усть-Кутское
8 - Казачинско-Ленское
9 - Бирюсинское
10 - Тайшетское
11 - Нижнеудинское
12 - Тулунское
13 - Чунское
14 - Братское
15 - Падунское
16 - Нижнеилимское
17 - Усть-Удинское
18 - Балаганское
19 - Жигаловское
20 - Качугское
21 - Куйтунское
22 - Зиминское
23 - Заларинское
24 - Черемховское
25 - Усольское
26 - Ольхонское
27 - Иркутское
28 - Ангарское
29 - Голоустненское
30 - Слюдянское
31 - Шелеховское
32 - Нукутское
33 - Осинское
34 - Аларское
35 - Кировское
36 - Усть-Ордынское
37- Баяндаевское
38- Витимский заповедник
39 - Байкало-Ленский заповедник
40 - Прибайкальский государственный природный национальный парк

Филиал ФГБУ "Рослесинфорг" "Прибайкаллеспроект" 2017 год
Лицензия № 77-00309Ф от 6 сентября 2012 г.

КАРТА-СХЕМА

деления территории
Усть-Кутского лесничества
Иркутской области
по участковым лесничествам, лесным
дачам и техническим участкам
с нанесенными границами внутрирайонных
муниципальных образований,
границами горной и равнинной частей
административных районов

Масштаб 1:1000000
Общая площадь 4535060 га

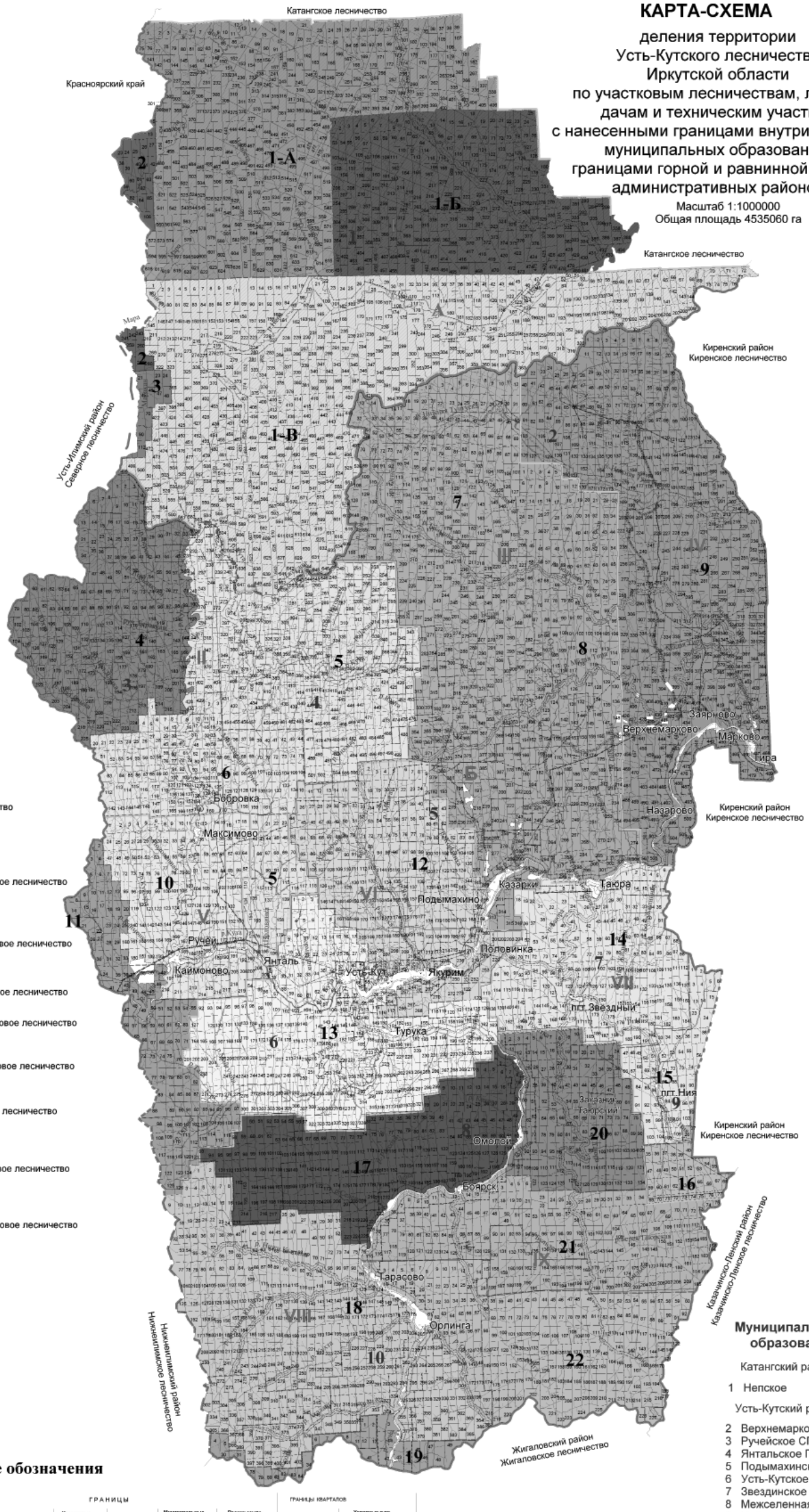

Условные обозначения

ГИДРОГРАФИЯ	ГРАНИЦЫ						ГРАНИЦЫ КВАРТАЛОВ	
Реки озера ручьи	Районов	Лесничеств	Участковых лесничеств	Дач	Муниципальных образований	Прочих землепользований	По кв. просекам	Условным и по естеств рубежам
	Запретных полос лесов	Защитных полос лесов	Лесов запитных зон	в пустынных, полупустынных	Нерестоохранных полос	Памятников природы	НОМЕРА	

ДОРОГИ						КОНТОРЫ		НОМЕРА				
Автомобильные	Грунтовые с покрытием	Грунтовые проселочные и полевые	Зимники	Железные	Населенные пункты	Лесничеств	Участковых лесничеств	Участковых лесничеств	Дач	Технических участков	Мун. образований	Кварталов
								IX	22		23	25

Филиал ФГБУ "Рослесинфорг" "Прибайкаллеспроект" 2017 г.
Лицензия № 77-00309Ф от 6 сентября 2012 г.

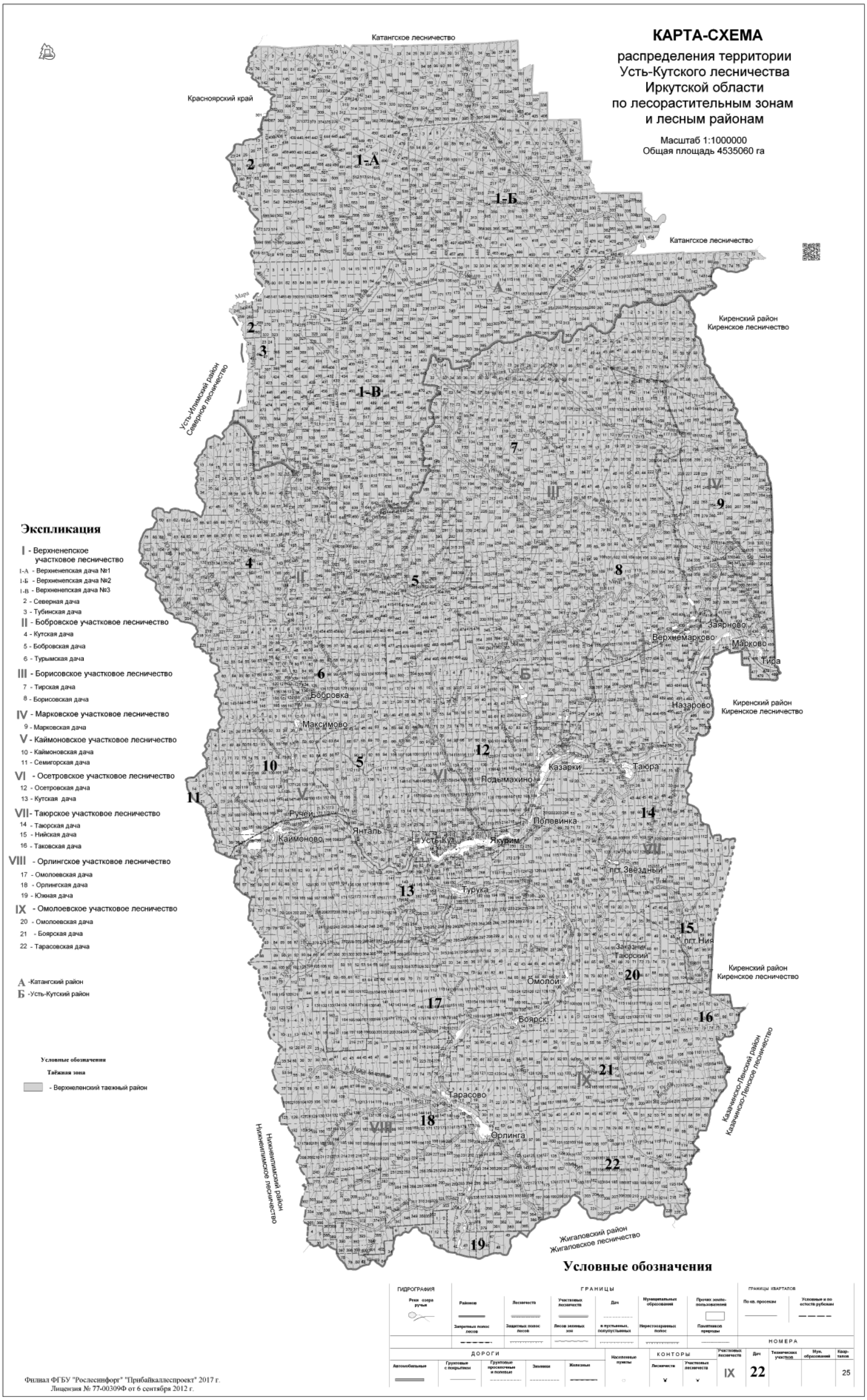
КАРТА-СХЕМА
распределения территории
Усть-Кутского лесничества
Иркутской области
по лесорастительным зонам
и лесным районам
Масштаб 1:1000000
Общая площадь 4535060 га
Катангское лесничество
Красноярский край
Катангское лесничество
Киренский район
Киренское лесничество
Усть-Илимский район
Северное лесничество
Киренский район
Киренское лесничество
Киренский район
Киренское лесничество
Казачинско-Ленский район
Казачинско-Ленское лесничество
Жигаловский район
Жигаловское лесничество
Нижнеилимский район
Нижнеилимское лесничество
Бобровка
Максимово
Подымахино
Казарки
Таюра
Заярново
Верхнемарково
Марково
Тира
Назарово
Половинка
Рущей
Янталь
Каймоново
Усть-Кут
Якурим
пгт. Звездный
Турука
пгт. Ния
Заказник Таюрский
Омолой
Боярск
Тарасово
Орлинга
Экспликация
I - Верхненепское участковое лесничество
I-А - Верхненепская дача №1
I-Б - Верхненепская дача №2
I-В - Верхненепская дача №3
2 - Северная дача
3 - Тубинская дача
II - Бобровское участковое лесничество
4 - Кутская дача
5 - Бобровская дача
6 - Турымская дача
III - Борисовское участковое лесничество
7 - Тирская дача
8 - Борисовская дача
IV - Марковское участковое лесничество
9 - Марковская дача
V - Каймоновское участковое лесничество
10 - Каймоновская дача
11 - Семигорская дача
VI - Осетровское участковое лесничество
12 - Осетровская дача
13 - Кутская дача
VII - Таюрское участковое лесничество
14 - Таюрская дача
15 - Нийская дача
16 - Таковская дача
VIII - Орлингское участковое лесничество
17 - Омолоевская дача
18 - Орлингская дача
19 - Южная дача
IX - Омолоевское участковое лесничество
20 - Омолоевская дача
21 - Боярская дача
22 - Тарасовская дача
А -Катангский район
Б -Усть-Кутский район
Условные обозначения
Таёжная зона
- Верхнеленский таежный район
Условные обозначения
ГИДРОГРАФИЯ
Реки озера ручьи
ГРАНИЦЫ
Районов
Лесничеств
Участковых лесничеств
Дач
Муниципальных образований
Прочих землепользователей
Запретных полос лесов
Защитных полос лесов
Лесов зеленых зон
в пустынных, полупустынных
Нерестоохранных полос
Памятников природы
ГРАНИЦЫ КВАРТАЛОВ
По кв. просекам
Условные и по естеств. рубежам
НОМЕРА
ДОРОГИ
Автомобильные
Грунтовые с покрытием
Грунтовые просеколочные и полевые
Зимники
Железные
Населенные пункты
КОНТОРЫ
Лесничеств
Участковых лесничеств
Участковых лесничеств
IX
Дач
22
Технических участков
Мун. образований
Кварталов
25
Филиал ФГБУ "Рослесинфорг" "Прибайкаллеспроект" 2017 г.
Лицензия № 77-00309Ф от 6 сентября 2012 г.

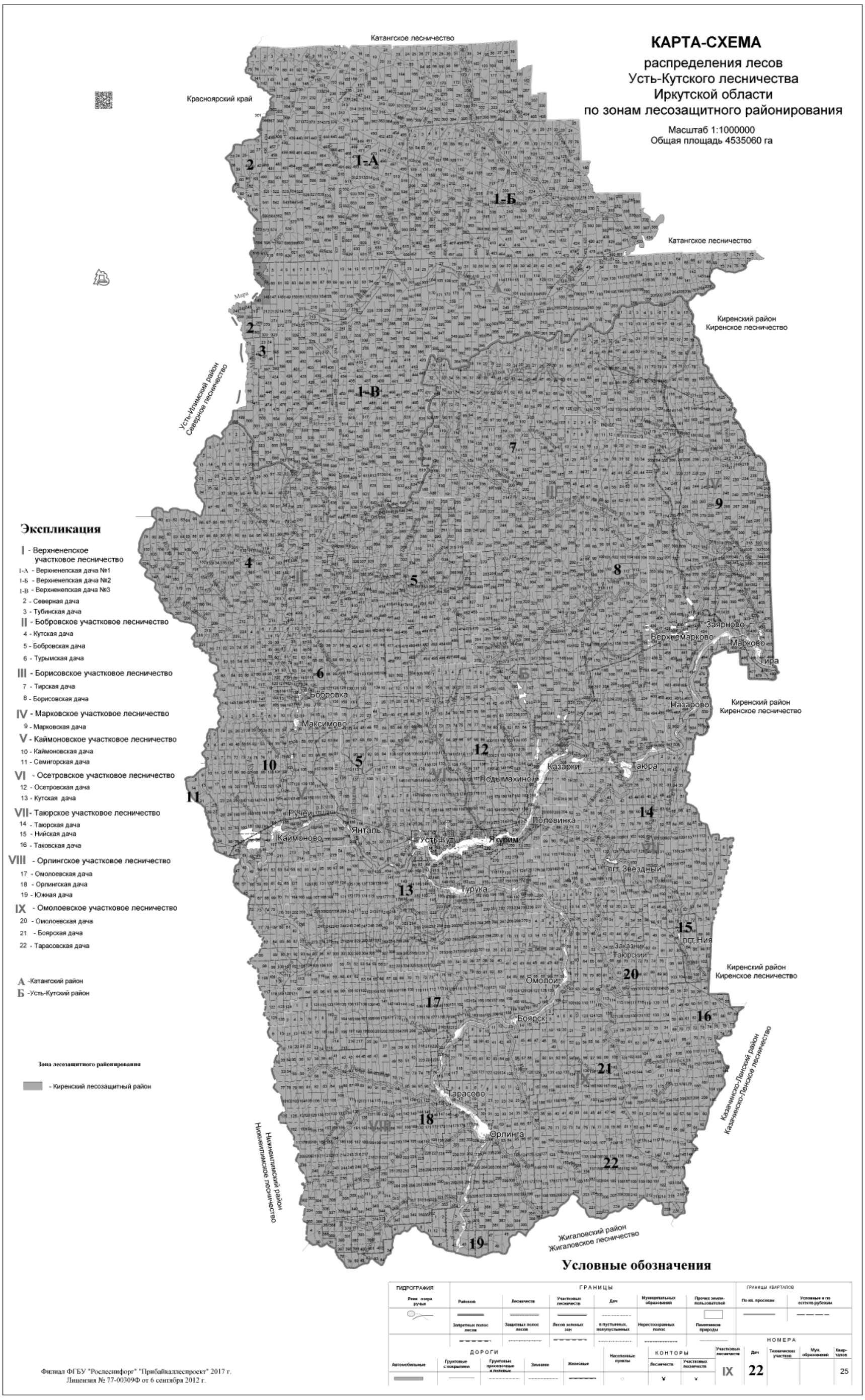
КАРТА-СХЕМА
распределения лесов
Усть-Кутского лесничества
Иркутской области
по зонам лесозащитного районирования
Масштаб 1:1000000
Общая площадь 4535060 га
Катангское лесничество
Красноярский край
Катангское лесничество
Киренский район
Киренское лесничество
Усть-Илимский район
Северное лесничество
Киренский район
Киренское лесничество
Киренский район
Киренское лесничество
Казачинско-Ленский район
Казачинско-Ленское лесничество
Нижнеилимский район
Нижнеилимское лесничество
Жигаловский район
Жигаловское лесничество
Экспликация
I - Верхненепское участковое лесничество
I-А - Верхненепская дача №1
I-Б - Верхненепская дача №2
I-В - Верхненепская дача №3
2 - Северная дача
3 - Тубинская дача
II - Бобровское участковое лесничество
4 - Кутская дача
5 - Бобровская дача
6 - Турымская дача
III - Борисовское участковое лесничество
7 - Тирская дача
8 - Борисовская дача
IV - Марковское участковое лесничество
9 - Марковская дача
V - Каймоновское участковое лесничество
10 - Каймоновская дача
11 - Семигорская дача
VI - Осетровское участковое лесничество
12 - Осетровская дача
13 - Кутская дача
VII - Таюрское участковое лесничество
14 - Таюрская дача
15 - Нийская дача
16 - Таковская дача
VIII - Орлингское участковое лесничество
17 - Омолоевская дача
18 - Орлингская дача
19 - Южная дача
IX - Омолоевское участковое лесничество
20 - Омолоевская дача
21 - Боярская дача
22 - Тарасовская дача
А -Катангский район
Б -Усть-Кутский район
Зона лесозащитного районирования
- Киренский лесозащитный район
Условные обозначения
ГИДРОГРАФИЯ
Реки озера ручьи
ГРАНИЦЫ
Районов
Лесничеств
Участковых лесничеств
Дач
Муниципальных образований
Прочих землепользователей
ГРАНИЦЫ КВАРТАЛОВ
По кл. просекам
Условные и по естеств рубежам
Запретных полос лесов
Защитных полос лесов
Лесов зеленых зон
в пустынных, полупустынных
Нерестоохранных полос
Памятников природы
НОМЕРА
ДОРОГИ
Автомобильные
Грунтовые с покрытием
Грунтовые просеточные и полевые
Зимники
Железные
Населенные пункты
КОНТОРЫ
Лесничеств
Участковых лесничеств
Участковых лесничеств
Дач
Технических участков
Мун. образований
Кварталов
IX
22
25
Филиал ФГБУ "Рослесинфорг" "Прибайкаллеспроект" 2017 г.
Лицензия № 77-00309Ф от 6 сентября 2012 г.

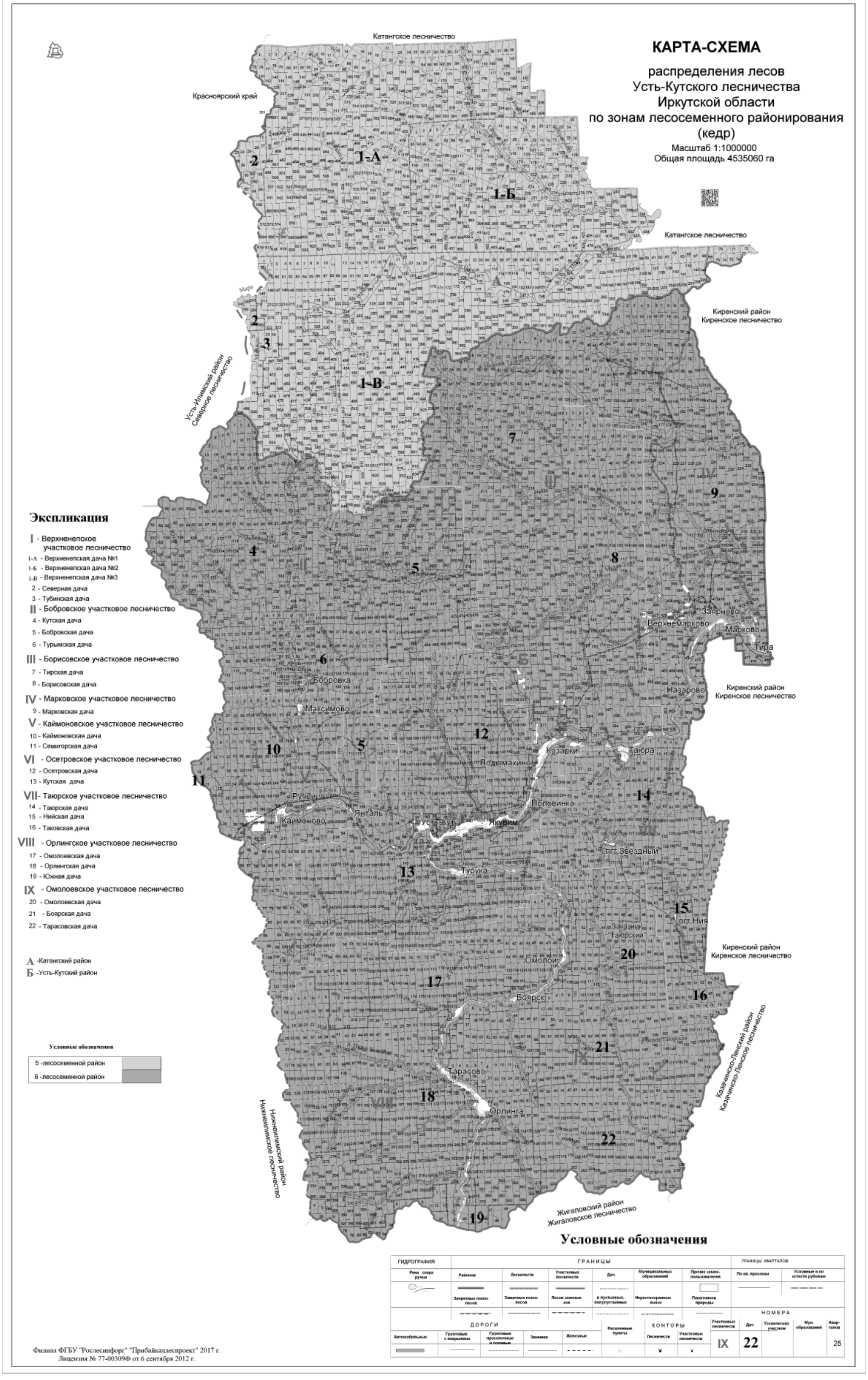
КАРТА-СХЕМА
распределения лесов
Усть-Кутского лесничества
Иркутской области
по зонам лесосеменного районирования
(кедр)
Масштаб 1:1000000
Общая площадь 4535060 га
Катангское лесничество
Красноярский край
Киренский район
Киренское лесничество
Усть-Илимский район
Северное лесничество
Нижнеилимский район
Нижнеилимское лесничество
Жигаловский район
Жигаловское лесничество
Казачинско-Ленский район
Казачинско-Ленское лесничество
Экспликация
I - Верхненепское участковое лесничество
I-А - Верхненепская дача №1
I-Б - Верхненепская дача №2
I-В - Верхненепская дача №3
2 - Северная дача
3 - Тубинская дача
II - Бобровское участковое лесничество
4 - Кутская дача
5 - Бобровская дача
6 - Турымская дача
III - Борисовское участковое лесничество
7 - Тирская дача
8 - Борисовская дача
IV - Марковское участковое лесничество
9 - Марковская дача
V - Каймоновское участковое лесничество
10 - Каймоновская дача
11 - Семигорская дача
VI - Осетровское участковое лесничество
12 - Осетровская дача
13 - Кутская дача
VII - Таюрское участковое лесничество
14 - Таюрская дача
15 - Нийская дача
16 - Таковская дача
VIII - Орлингское участковое лесничество
17 - Омолоевская дача
18 - Орлингская дача
19 - Южная дача
IX - Омолоевское участковое лесничество
20 - Омолоевская дача
21 - Боярская дача
22 - Тарасовская дача
А -Катангский район
Б -Усть-Кутский район
Условные обозначения
5 -лесосеменной район
6 -лесосеменной район
Условные обозначения
ГИДРОГРАФИЯ
Реки озера ручьи
ГРАНИЦЫ
Районов
Лесничеств
Участковых лесничеств
Дач
Муниципальных образований
Прочих землепользователей
Запретных полос лесов
Защитных полос лесов
Лесов зеленых зон
в пустынных, полупустынных
Нерестоохранных полос
Памятников природы
ГРАНИЦЫ КВАРТАЛОВ
По кв. просекам
Условные и по естеств рубежам
ДОРОГИ
Автомобильные
Грунтовые с покрытием
Грунтовые проселочные и полевые
Зимники
Железные
Населенные пункты
КОНТОРЫ
Лесничеств
Участковых лесничеств
НОМЕРА
Участковых лесничеств
Дач
Технических участков
Мун. образований
Кварталов
IX
22
25
Филиал ФГБУ "Рослесинфорг" "Прибайкаллеспроект" 2017 г.
Лицензия № 77-00309Ф от 6 сентября 2012 г.

КАРТА-СХЕМА

распределения лесов
Усть-Кутского лесничества
Иркутской области
по зонам лесосеменного районирования
(лиственница)

Масштаб 1:1000000
Общая площадь 4535060 га

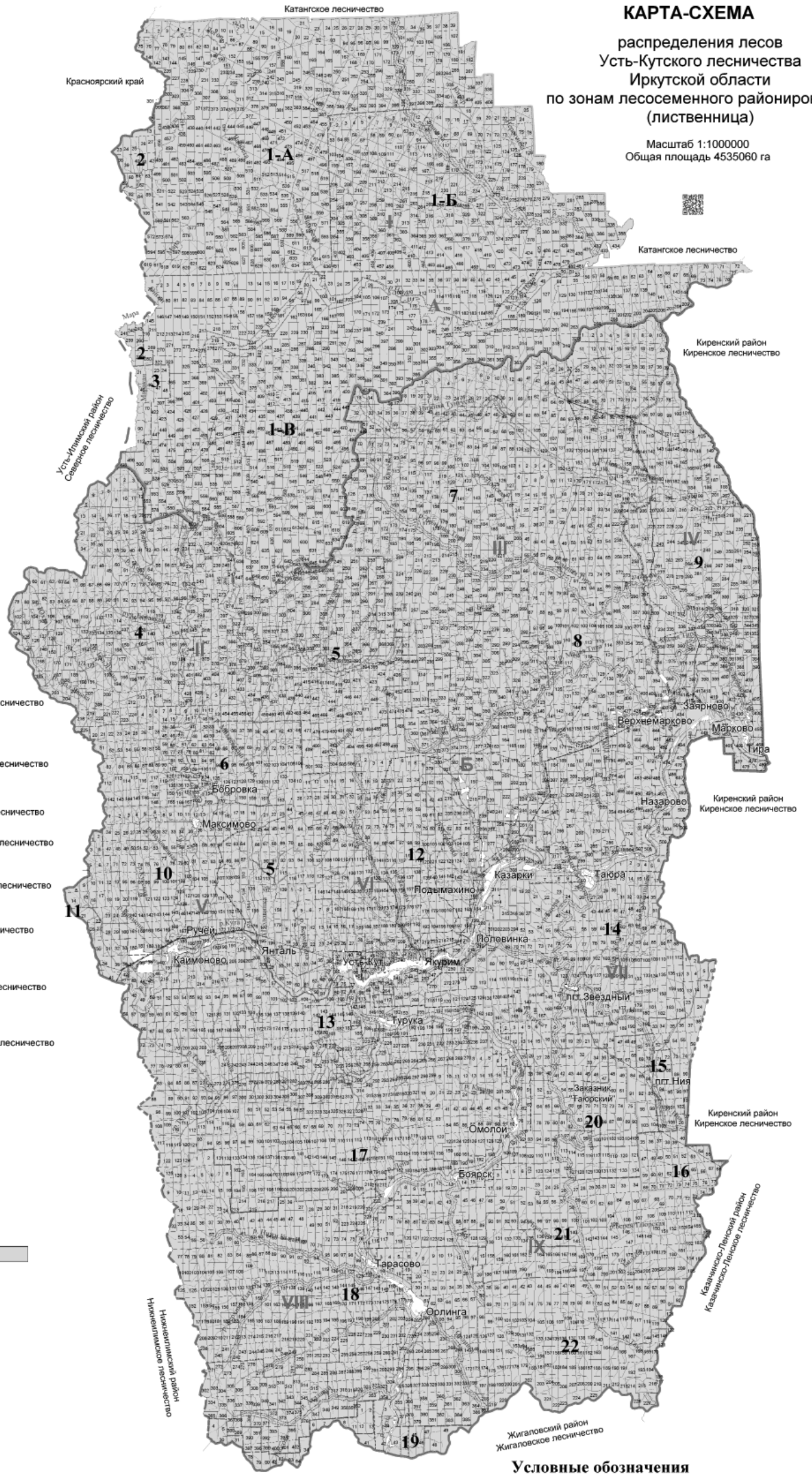

Экспликация

I - Верхненепское участковое лесничество
- I-А - Верхненепская дача №1
- I-Б - Верхненепская дача №2
- I-В - Верхненепская дача №3
- 2 - Северная дача
- 3 - Тубинская дача

II - Бобровское участковое лесничество
- 4 - Кутская дача
- 5 - Бобровская дача
- 6 - Турымская дача

III - Борисовское участковое лесничество
- 7 - Тирская дача
- 8 - Борисовская дача

IV - Марковское участковое лесничество
- 9 - Марковская дача

V - Каймоновское участковое лесничество
- 10 - Каймоновская дача
- 11 - Семигорская дача

VI - Осетровское участковое лесничество
- 12 - Осетровская дача
- 13 - Кутская дача

VII - Таюрское участковое лесничество
- 14 - Таюрская дача
- 15 - Нийская дача
- 16 - Таковская дача

VIII - Орлингское участковое лесничество
- 17 - Омолоевская дача
- 18 - Орлингская дача
- 19 - Южная дача

IX - Омолоевское участковое лесничество
- 20 - Омолоевская дача
- 21 - Боярская дача
- 22 - Тарасовская дача

А -Катангский район
Б -Усть-Кутский район

Условные обозначения

8 -лесосеменной район	

Условные обозначения

ГИДРОГРАФИЯ	ГРАНИЦЫ						ГРАНИЦЫ КВАРТАЛОВ	
Реки озера ручьи	Районов	Лесничеств	Участковых лесничеств	Дач	Муниципальных образований	Прочих землепользователей	По кв. просекам	Условные и по естеств рубежам
	Запретных полос лесов	Защитных полос лесов	Лесов зеленых зон	в пустынных, полупустынных	Нерестоохранных полос	Памятников природы	НОМЕРА	

ДОРОГИ					Населенные пункты	КОНТОРЫ		Участковых лесничеств	Дач	Технических участков	Мун. образований	Квартал
Автомобильные	Грунтовые с покрытием	Грунтовые проселочные и полевые	Зимники	Железные		Лесничеств	Участковых лесничеств	IX	22			25

Филиал ФГБУ "Рослесинфорг" "Прибайкаллеспроект" 2017 г.
Лицензия № 77-00309Ф от 6 сентября 2012 г.

КАРТА-СХЕМА
распределения лесов
Усть-Кутского лесничества
Иркутской области
по зонам лесосеменного районирования
(сосна)
Масштаб 1:1000000
Общая площадь 4535060 га
Катангское лесничество
Красноярский край
Катангское лесничество
Киренский район
Киренское лесничество
Усть-Илимский район
Северное лесничество
Киренский район
Киренское лесничество
Киренский район
Киренское лесничество
Казачинско-Ленский район
Казачинско-Ленское лесничество
Нижнеилимский район
Нижнеилимское лесничество
Жигаловский район
Жигаловское лесничество
Заярново
Верхнемарково
Марково
Тира
Назарово
Бобровка
Максимово
Казарки
Таюра
Подымахино
Ручей
Янталь
Каймоново
Усть-Кут
Якурим
Половинка
пгт. Звёздный
Турука
пгт. Ния
Заказник
Таюрский
Омолой
Боярск
Тарасово
Орлинга
Экспликация
I - Верхненепское участковое лесничество
I-А - Верхненепская дача №1
I-Б - Верхненепская дача №2
I-В - Верхненепская дача №3
2 - Северная дача
3 - Тубинская дача
II - Бобровское участковое лесничество
4 - Кутская дача
5 - Бобровская дача
6 - Турымская дача
III - Борисовское участковое лесничество
7 - Тирская дача
8 - Борисовская дача
IV - Марковское участковое лесничество
9 - Марковская дача
V - Каймоновское участковое лесничество
10 - Каймоновская дача
11 - Семигорская дача
VI - Осетровское участковое лесничество
12 - Осетровская дача
13 - Кутская дача
VII - Таюрское участковое лесничество
14 - Таюрская дача
15 - Нийская дача
16 - Таковская дача
VIII - Орлингское участковое лесничество
17 - Омолоевская дача
18 - Орлингская дача
19 - Южная дача
IX - Омолоевское участковое лесничество
20 - Омолоевская дача
21 - Боярская дача
22 - Тарасовская дача
А -Катангский район
Б -Усть-Кутский район
Условные обозначения
15 -лесосеменной район
16 -лесосеменной район
Условные обозначения
ГИДРОГРАФИЯ
Реки озера ручьи
ГРАНИЦЫ
Районов
Лесничеств
Участковых лесничеств
Дач
Муниципальных образований
Прочих землепользователей
ГРАНИЦЫ КВАРТАЛОВ
По кв. просекам
Условные и по естеств рубежам
Запретных полос лесов
Защитных полос лесов
Лесов зеленых зон
в пусканных, полупусканных
Нерестоохранных полос
Памятников природы
НОМЕРА
ДОРОГИ
Автомобильные
Грунтовые с покрытием
Грунтовые проселочные и полевые
Зимники
Железные
Населенные пункты
КОНТОРЫ
Лесничеств
Участковых лесничеств
Участковых лесничеств
IX
Дач
22
Технических участков
Мун. образований
Квартал
25
Филиал ФГБУ "Рослесинфорг" "Прибайкаллеспроект" 2017 г.
Лицензия № 77-00309Ф от 6 сентября 2012 г.

КАРТА-СХЕМА

распределения лесов
Усть-Кутского лесничества
Иркутской области
по целевому назначению
с нанесением местоположения существующих
и проектируемых особо охраняемых природных
территорий и объектов, заказников, территорий
традиционного природопользования
коренных и малочисленных народов

Масштаб 1:1000000
Общая площадь 4535060 га

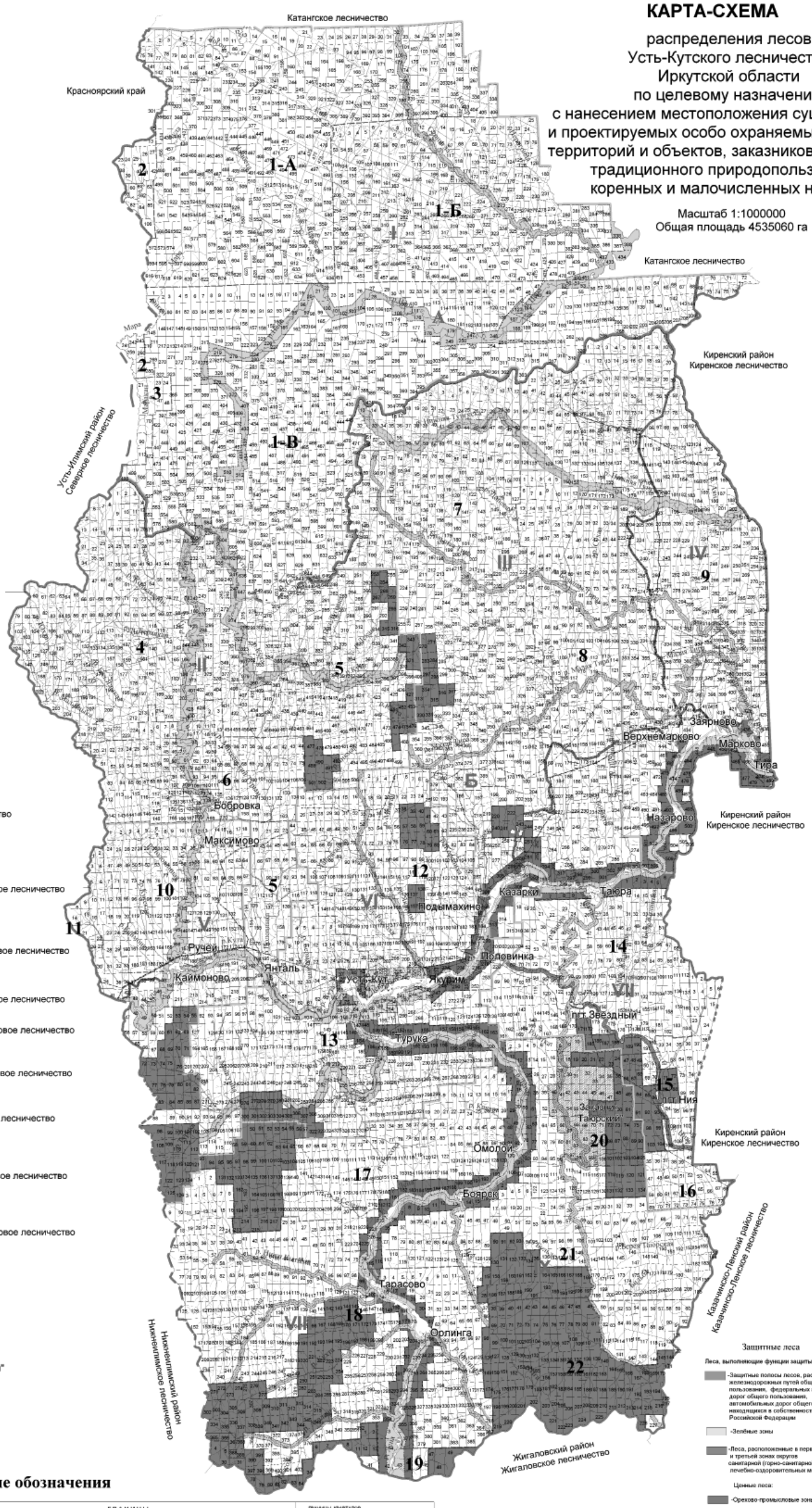

Экспликация

I - Верхненепское участковое лесничество
- 1-А - Верхненепская дача №1
- 1-Б - Верхненепская дача №2
- 1-В - Верхненепская дача №3
- 2 - Северная дача
- 3 - Тубинская дача

II - Бобровское участковое лесничество
- 4 - Кутская дача
- 5 - Бобровская дача
- 6 - Турымская дача

III - Борисовское участковое лесничество
- 7 - Тирская дача
- 8 - Борисовская дача

IV - Марковское участковое лесничество
- 9 - Марковская дача

V - Каймоновское участковое лесничество
- 10 - Каймоновская дача
- 11 - Семигорская дача

VI - Осетровское участковое лесничество
- 12 - Осетровская дача
- 13 - Кутская дача

VII - Таюрское участковое лесничество
- 14 - Таюрская дача
- 15 - Нийская дача
- 16 - Таковская дача

VIII - Орлингское участковое лесничество
- 17 - Омолоевская дача
- 18 - Орлингская дача
- 19 - Южная дача

IX - Омолоевское участковое лесничество
- 20 - Омолоевская дача
- 21 - Боярская дача
- 22 - Тарасовская дача

А - Катангский район
Б - Усть-Кутский район

-Заказник "Таюрский"

Условные обозначения

ГИДРОГРАФИЯ	ГРАНИЦЫ						ГРАНИЦЫ КВАРТАЛОВ	
Реки, озера, ручьи	Районов	Лесничеств	Участковых лесничеств	Дач		Прочих землепользователей	По кв. просекам	Условные и по естеств. рубежам
	Запретных полос лесов	Защитных полос лесов	Лесов зеленых зон	в пустынных, полупустынных	Нерестоохранных полос	Памятников природы		

ДОРОГИ					Населенные пункты	КОНТОРЫ		Участковых лесничеств	НОМЕРА			
Автомобильные	Грунтовые с покрытием	Грунтовые проселочные и полевые	Зимники	Железные		Лесничеств	Участковых лесничеств		Дач	Таксационных участков	Мест. образований	Кварталов
								IX	22			25

Защитные леса

Леса, выполняющие функции защиты природных и иных объектов:
- -Защитные полосы лесов, расположенные вдоль железнодорожных путей общего пользования, федеральных автомобильных дорог общего пользования, автомобильных дорог общего пользования, находящихся в собственности субъектов Российской Федерации
- -Зелёные зоны
- -Леса, расположенные в первой, второй и третьей зонах округов санитарной (горно-санитарной) охраны лечебно-оздоровительных местностей и курортов

Ценные леса:
- -Орехово-промысловые зоны
- -Запретные полосы лесов, расположенные вдоль водных объектов
- -Нерестоохранные полосы лесов

Эксплуатационные и резервные леса
- -Эксплуатационные леса

Филиал ФГБУ "Рослесинфорг" "Прибайкаллеспроект" 2017 г.
Лицензия № 77-00309Ф от 6 сентября 2012 г.

МИНИСТЕРСТВО ОБРАЗОВАНИЯ ИРКУТСКОЙ ОБЛАСТИ

П Р И К А З

от 5 апреля 2018 года № 46-мпр

Иркутск

Об утверждении Порядка установления платы, взимаемой с родителей (законных представителей) несовершеннолетних обучающихся за содержание детей в государственных образовательных организациях Иркутской области с наличием интерната, а также за осуществление присмотра и ухода за детьми в группах продленного дня в государственных общеобразовательных организациях Иркутской области, и ее размер, а также случаи и порядок снижения размера указанной платы либо освобождения от ее взимания для отдельных категорий родителей (законных представителей) несовершеннолетних обучающихся

В целях реализации части 8, 9 статьи 66 Федерального закона от 29 декабря 2012 года № 273-ФЗ «Об образовании в Российской Федерации», в соответствии со статьей 21 Устава Иркутской области, статьей 13 Закона Иркутской области от 12 января 2010 года № 1-оз «О правовых актах Иркутской области и правотворческой деятельности в Иркутской области», руководствуясь Положением о министерстве образования Иркутской области, утвержденным постановлением Правительства Иркутской области от 29 декабря 2009 года № 391/170-пп,

П Р И К А З Ы В А Ю:

1. Утвердить Порядок установления платы, взимаемой с родителей (законных представителей) несовершеннолетних обучающихся за содержание детей в государственных образовательных организациях Иркутской области с наличием интерната, а также за осуществление присмотра и ухода за детьми в группах продленного дня в государственных общеобразовательных организациях Иркутской области, и ее размер, а также случаи и порядок снижения размера указанной платы либо освобождения от ее взимания для отдельных категорий родителей (законных представителей) несовершеннолетних обучающихся (прилагается).

2. Настоящий приказ подлежит официальному опубликованию в общественно-политической газете «Областная», а также на «Официальном интернет-портале правовой информации» (www.pravo.gov.ru).

3. Настоящий приказ вступает в силу с 1 сентября 2018 года, но не ранее чем через десять календарных дней после дня его официального опубликования.

Министр образования Иркутской области
В.В. Перегудова

УТВЕРЖДЕН
приказом министерства
образования Иркутской области
от 5 апреля 2018 года № 46-мпр

ПОРЯДОК УСТАНОВЛЕНИЯ ПЛАТЫ, ВЗИМАЕМОЙ С РОДИТЕЛЕЙ (ЗАКОННЫХ ПРЕДСТАВИТЕЛЕЙ) НЕСОВЕРШЕННОЛЕТНИХ ОБУЧАЮЩИХСЯ ЗА СОДЕРЖАНИЕ ДЕТЕЙ В ГОСУДАРСТВЕННЫХ ОБРАЗОВАТЕЛЬНЫХ ОРГАНИЗАЦИЯХ ИРКУТСКОЙ ОБЛАСТИ С НАЛИЧИЕМ ИНТЕРНАТА, А ТАКЖЕ ЗА ОСУЩЕСТВЛЕНИЕ ПРИСМОТРА И УХОДА ЗА ДЕТЬМИ В ГРУППАХ ПРОДЛЕННОГО ДНЯ В ГОСУДАРСТВЕННЫХ ОБЩЕОБРАЗОВАТЕЛЬНЫХ ОРГАНИЗАЦИЯХ ИРКУТСКОЙ ОБЛАСТИ, И ЕЕ РАЗМЕР, А ТАКЖЕ СЛУЧАИ И ПОРЯДОК СНИЖЕНИЯ РАЗМЕРА УКАЗАННОЙ ПЛАТЫ ЛИБО ОСВОБОЖДЕНИЯ ОТ ЕЕ ВЗИМАНИЯ ДЛЯ ОТДЕЛЬНЫХ КАТЕГОРИЙ РОДИТЕЛЕЙ (ЗАКОННЫХ ПРЕДСТАВИТЕЛЕЙ) НЕСОВЕРШЕННОЛЕТНИХ ОБУЧАЮЩИХСЯ

1. Настоящий Порядок устанавливает плату, взимаемую с родителей (законных представителей) несовершеннолетних обучающихся за содержание детей в государственных образовательных организациях Иркутской области с наличием интерната, а также за осуществление присмотра и ухода за детьми в группах продленного дня в государственных общеобразовательных организациях Иркутской области, и ее размер, а также случаи и порядок снижения размера указанной платы либо освобождения от ее взимания для отдельных категорий родителей (законных представителей) несовершеннолетних обучающихся (далее – Порядок) и разработан в соответствии с Федеральным законом от 29 декабря 2012 года № 273-ФЗ «Об образовании в Российской Федерации», Положением о министерстве образования Иркутской области, утвержденным постановлением Правительства Иркутской области от 29 декабря 2009 года № 391/170-пп.

2. Настоящий Порядок распространяется на государственные образовательные организации Иркутской области с наличием интерната, в отношении которых функции и полномочия учредителя осуществляет министерство образования Иркутской области (далее – образовательные организации с наличием интерната), при реализации ими образовательных программ основного общего, среднего общего образования (за исключением государственных образовательных организаций Иркутской области, реализующих образовательные программы основного общего и среднего общего образования, интегрированные с дополнительными общеразвивающими программами, имеющими целью подготовку несовершеннолетних обучающихся к военной или иной государственной службе) и на государственные общеобразовательные организации Иркутской области, в отношении которых функции и полномочия учредителя осуществляет министерство образования Иркутской области, реализующие адаптированную образовательную программу (далее – общеобразовательные организации, при совместном упоминании – образовательные организации).

3. Содержание детей – это комплекс мер, включающий в себя обеспечение обучающихся в соответствии с установленными нормами одеждой, обувью, мягким инвентарем, предметами личной гигиены, школьно-письменными принадлежностями, играми и игрушками, хозяйственным инвентарем, питанием и организацию их хозяйственно-бытового обслуживания.

4. Размер платы, взимаемой с родителей (законных представителей) несовершеннолетних обучающихся за содержание детей в образовательных организациях с наличием интерната, а также за осуществление присмотра и ухода за детьми в группах продленного дня в общеобразовательных организациях (далее – родительская плата), устанавливается образовательной организацией в соответствии с настоящим Порядком. Размер родительской платы устанавливается локальным нормативным актом образовательной организации до 1 сентября текущего года и предварительно согласовывается с министерством образования Иркутской области.

5. В родительскую плату не включаются расходы на реализацию образовательной программы основного общего, среднего общего образования, адаптированной образовательной программы, а также расходы на содержание недвижимого имущества образовательных организаций.

6. Размер ежемесячной родительской платы, взимаемой с родителей (законных представителей) несовершеннолетних обучающихся за содержание детей в образовательных организациях с наличием интерната с круглосуточным пребыванием, рассчитывается по формуле:

Пи = (РПи + ПРи) х 0,25,

где:

Пи - размер родительской платы за содержание одного обучающегося в месяц;

РПи - сумма расходов на питание на одного обучающегося в месяц;

ПРи - сумма расходов на приобретение предметов личной гигиены, хозяйственного инвентаря, на организацию хозяйственно-бытового обслуживания (далее - прочие расходы) на одного обучающегося в месяц;

0,25 - доля родительской платы за содержание от суммы расходов на содержание на одного обучающегося в образовательной организации в месяц;

Размер прочих расходов определяется по формуле:

ПРи = РПи х 0,30,

где:

0,30 - доля прочих расходов по отношению к величине затрат на приобретение продуктов питания.

Сумма расходов в месяц на питание одного обучающегося рассчитывается дифференцированно по возрастным группам обучающихся и определяется по формуле:

РПи = Сн х 18,4+Сн х 7,1 х 1,1,

где:

Сн - стоимость продуктов питания, рассчитывается исходя из фактического расхода за текущий год в зависимости от возраста обучающихся в соответствии с СанПиН 2.4.5.2409-08;

18,4 - среднее количество дней обучения в месяц;

7,1 - среднее количество выходных дней в месяц;

1,1 - коэффициент, учитывающий 10-процентное увеличение нормы питания в воскресные, праздничные дни.

7. Размер ежемесячной родительской платы, взимаемой с родителей (законных представителей) за осуществление присмотра и ухода за детьми в группах продленного дня, находящихся в общеобразовательных организациях в учебные дни до 18.00, рассчитывается по формуле:

Пи = (РПи + ПРи) х 0,25,

где:

Пи - размер родительской платы за присмотр и уход одного обучающегося в месяц;

РПи - сумма расходов на питание на одного обучающегося в месяц;

ПРи - сумма расходов на приобретение предметов личной гигиены, хозяйственного инвентаря, на организацию хозяйственно-бытового обслуживания (далее - прочие расходы) на одного обучающегося в месяц;

0,25 - доля родительской платы за присмотр и уход от суммы расходов на содержание на одного обучающегося в образовательной организации в месяц;

Размер прочих расходов определяется по формуле:

ПРи = РПи х 0,30

где:

0,30 - доля прочих расходов по отношению к величине затрат на приобретение продуктов питания.

Сумма расходов в месяц на питание одного обучающегося рассчитывается дифференцированно по возрастным группам обучающихся и определяется по формуле:

РПи = (Сн х 18,4) х 0,15,

где:

Сн - стоимость продуктов питания, рассчитывается исходя из фактического расхода за текущий год в зависимости от возраста обучающихся в соответствии с СанПиН 2.4.5.2409-08;

18,4 - среднее количество дней обучения в месяц;

0,15 – коэффициент калорийности по приемам пищи в процентном отношении (полдник).

8. Начисление родительской платы в образовательных организациях производится ежемесячно бухгалтерией образовательной организации на основании табеля учета посещаемости детей.

9. Оплата родительской платы производится родителями (законными представителями) несовершеннолетних обучающихся путем перечисления начисленной суммы на лицевой счет образовательной организации, открытый в кредитной организации Иркутской области, в срок до 15 числа текущего месяца.

10. Контроль и ответственность за своевременное поступление и расходование родительской платы возлагается на руководителя образовательной организации.

11. Перерасчет родительской платы производится:

1) за период болезни ребенка, карантина;

2) за период нахождения ребенка в профилактории или санатории;

3) за время непосещения ребенком образовательной организации по заявлению родителей (законных представителей) в выходные дни, каникулярный период, период отпуска родителей (законных представителей).

В иных случаях непосещения ребенком образовательной организации родительская плата взимается пропорционально дням посещения образовательной организации (при условии снятия ребенка с питания до 12 часов дня, предшествующего дню непосещения).

12. Категории родителей (законных представителей) несовершеннолетних обучающихся образовательных организаций, имеющих право на предоставление льгот по родительской плате.

Льгота по родительской плате в размере 100 % предоставляется:

1) родителям (законным представителям) детей-инвалидов;

2) родителям (законным представителям) детей с туберкулезной интоксикацией.

Льгота по родительской плате в размере 50 % предоставляется:

1) родителям (законным представителям) детей с ограниченными возможностями здоровья;

2) родителям (законным представителям), имеющим трех и более несовершеннолетних детей (многодетные семьи), в том числе усыновленных и принятых под опеку (попечительство);

3) родителям (законным представителям) детей, один из которых является инвалидом 1-й или 2-й группы;

4) родителям (законным представителям) детей, имеющим среднедушевой доход ниже величины прожиточного минимума, установленного в целом по Иркутской области (малоимущие семьи);

5) родителям (законным представителям) детей, оказавшимся в трудной жизненной ситуации;

6) родителям (законным представителям) детей, находящихся под опекой, попечительством;

7) одинокой матери (отцу) ребенка.

Льгота по родительской плате в размере 30 % предоставляется родителям (законным представителям) детей, являющимся военнослужащими или участниками боевых действий.

13. За содержание детей-сирот и детей, оставшихся без попечения родителей, родительская плата не взимается.

14. Родители (законные представители) несовершеннолетних обучающихся образовательных организаций имеют право на получение льгот по родительской плате только по одному из вышеуказанных оснований.

15. Родители (законные представители) несовершеннолетних обучающихся образовательных организаций предоставляют в образовательную организацию документы, подтверждающие право на получение льготы по родительской плате.

16. При изменении основания предоставления льгот по родительской плате родители (законные представители) несовершеннолетних обучающихся образовательных организаций обязаны в течение двух недель сообщить об этом в образовательную организацию с предоставлением подтверждающих документов.

Министр образования Иркутской области
В.В. Перегудова

СЛУЖБА ПО ОХРАНЕ ОБЪЕКТОВ КУЛЬТУРНОГО НАСЛЕДИЯ ИРКУТСКОЙ ОБЛАСТИ

ПРИКАЗ

28 марта 2018 г. № 76-спр

Иркутск

Об утверждении границ территории объекта археологического наследия

В соответствии с пунктом 5 статьи 3.1 Федерального закона от 25 июня 2002 года № 73-ФЗ «Об объектах культурного наследия (памятниках истории и культуры) народов Российской Федерации», частью 2 статьи 10(1) закона Иркутской области от 23 июля 2008 года № 57-оз «Об объектах культурного наследия (памятниках истории и культуры) народов Российской Федерации в Иркутской области», руководствуясь статьей 21 Устава Иркутской области, подпунктом 4 пункта 7, пунктом 10 Положения о службе по охране объектов культурного наследия Иркутской области, утвержденного постановлением Правительства Иркутской области от 9 марта 2010 года № 31-пп,

П Р И К А З Ы В А Ю:

1. Утвердить границы территории объекта археологического наследия - «Усть-Тюмен 2» (стоянка), расположенного в Жигаловском районе Иркутской области, согласно приложениям 1, 2.

2. Режим использования территории объекта археологического наследия установлен статьей 5.1 Федерального закона «Об объектах культурного наследия (памятниках истории и культуры) народов Российской Федерации» от 25 июня 2002 года № 73-ФЗ.

3. Настоящий приказ подлежит официальному опубликованию с учётом требований, установленных приказом Министерства культуры Российской Федерации от 01 сентября 2015 года №2328, в общественно-политической газете «Областная».

4. Настоящий приказ вступает в силу через десять дней со дня его официального опубликования.

Руководитель службы по охране объектов
культурного наследия Иркутской области
Е.М. Корниенко

Приложение 1
к приказу службы по охране объектов
культурного наследия
Иркутской области
от 28 марта 2018 г. № 76-спр

Описание границ территории объекта археологического наследия «Усть-Тюмен 2» (стоянка)

Объект археологического наследия «Усть-Тюмен 2» (стоянка) расположен в Жигаловском районе Иркутской области в 750 метрах на юг от д. Воробьева, на правом берегу р. Лена, вдоль автодороги «Качуг-Жигалово».

Границы территории объекта имеют конфигурацию вытянутого с севера на юг многоугольника.

Юго-западная граница начинается от поворотной точки 1 и проходит ломаной линией в северо-западном направлении через точку 2 до поворотной точки 3. Протяженность границы составляет 78.28 м.

Северо-западная граница начинается от поворотной точки 3 и проходит прямой линией в северо-восточном направлении до поворотной точки 4. Протяженность границы составляет 61.00 м.

Северо-восточная граница начинается от поворотной точки 4 и проходит прямой линией в юго-восточном направлении до поворотной точки 5. Протяженность границы составляет 12.94 м.

Восточная граница начинается от поворотной точки 5 и проходит ломаной линией в южном направлении через точку 6 до поворотной точки 7. Протяженность границы составляет 100.18 м.

Юго-восточная граница начинается от поворотной точки 7 и проходит прямой линией в юго-западном направлении до поворотной точки 1, замыкая периметр. Протяженность границы составляет 14.67 м.

Площадь территории объекта археологического наследия «Усть-Тюмен 2» (стоянка) составляет 3564 кв. м.

Руководитель службы по охране объектов
культурного наследия Иркутской области
Е.М. Корниенко

МИНИСТЕРСТВО СТРОИТЕЛЬСТВА, ДОРОЖНОГО ХОЗЯЙСТВА ИРКУТСКОЙ ОБЛАСТИ

П Р И К А З

5 апреля 2018 года № 29-мпр

Иркутск

О внесении изменения в приложение к приказу министерства строительства, дорожного хозяйства Иркутской области от 12 февраля 2009 года № 16-мпр

В соответствие с распоряжением Правительства Российской Федерации от 28 февраля 2018 года № 333-р «О переименовании села, расположенного в Осинском районе Иркутской области», руководствуясь Положением о министерстве строительства, дорожного хозяйства Иркутской области, утвержденным постановлением Правительства Иркутской области от 9 февраля 2011 года № 29-пп,

П Р И К А З Ы В А Ю:

1. Внести в приложение к приказу министерства строительства, дорожного хозяйства Иркутской области от 12 февраля 2009 года № 16-мпр «Об установлении границ придорожных полос автомобильных дорог общего пользования регионального или межмуниципального значения Иркутской области» изменение, в строке 39 слова «Майская - Рассвет» и «д. Майская» заменив соответственно словами «Майск - Рассвет» и «с. Майск».

2. Настоящий приказ подлежит официальному опубликованию в общественно-политической газете «Областная», а также на «Официальном интернет-портале правовой информации» (www.pravo.gov.ru).

Министр строительства, дорожного хозяйства Иркутской области
С.Д. Свиркина

РАСПОРЯЖЕНИЕ

ГУБЕРНАТОРА ИРКУТСКОЙ ОБЛАСТИ

17 апреля 2018 года № 52-р

Иркутск

Об утверждении Плана мероприятий по развитию региональных сегментов системы комплексной реабилитации и ресоциализации лиц, потребляющих наркотические средства и психотропные вещества в немедицинских целях, в Иркутской области на 2018 - 2020 годы

В целях развития на территории Иркутской области региональных сегментов комплексной реабилитации и ресоциализации лиц, потребляющих наркотические средства и психотропные вещества в немедицинских целях, в соответствии со Стратегией государственной антинаркотической политики Российской Федерации до 2020 года, утвержденной Указом Президента Российской Федерации от 9 июня 2010 года № 690, протоколом заседания антинаркотической комиссии в Иркутской области в режиме видео-конференц-связи с муниципальными образованиями Иркутской области от 8 декабря 2017 года № 4-17, руководствуясь статьей 59 Устава Иркутской области:

1. Утвердить План мероприятий по развитию региональных сегментов системы комплексной реабилитации и ресоциализации лиц, потребляющих наркотические средства и психотропные вещества в немедицинских целях, в Иркутской области на 2018 - 2020 годы (прилагается).

2. Настоящее распоряжение подлежит официальному опубликованию в общественно-политической газете «Областная».

С.Г. Левченко

УТВЕРЖДЕН
распоряжением Губернатора Иркутской области
от 17 апреля 2018 года № 52-р

ПЛАН МЕРОПРИЯТИЙ
ПО РАЗВИТИЮ РЕГИОНАЛЬНЫХ СЕГМЕНТОВ СИСТЕМЫ КОМПЛЕКСНОЙ РЕАБИЛИТАЦИИ И РЕСОЦИАЛИЗАЦИИ ЛИЦ, ПОТРЕБЛЯЮЩИХ НАРКОТИЧЕСКИЕ СРЕДСТВА И ПСИХОТРОПНЫЕ ВЕЩЕСТВА В НЕМЕДИЦИНСКИХ ЦЕЛЯХ, В ИРКУТСКОЙ ОБЛАСТИ НА 2018 - 2020 ГОДЫ

Раздел 1. ОБЩИЕ ПОЛОЖЕНИЯ

№	Наименование мероприятия	Ответственные исполнители	Сроки
1. Развитие системы выявления, консультирования и мотивирования лиц, потребляющих наркотические средства и психотропные вещества в немедицинских целях (далее – потребители наркотиков)			
1.1	Оказание консультационных услуг потребителям наркотиков	Министерство по молодежной политике Иркутской области, областное государственное казенное учреждение «Центр реабилитации наркозависимых «Воля» (далее – ОГКУ ЦРН «Воля»), областное государственное бюджетное учреждение здравоохранения «Иркутский областной психоневрологический диспансер» (далее – ОГБУ «Иркутский областной психоневрологический диспансер»)	2018-2020 годы
1.2	Развитие системы консультирования посредством работы единой круглосуточной службы телефона доверия по проблемам наркозависимости (8-800-350-00-95)	Министерство по молодежной политике Иркутской области, областное государственное казенное учреждение «Центр профилактики наркомании» (далее – ОГКУ «ЦПН»)	2018-2020 годы
1.3	Мотивирование потребителей наркотиков на прохождение курса реабилитации посредством информирования о действующих реабилитационных центрах, расположенных на территории Иркутской области, через деятельность сотрудников органов внутренних дел, медицинских работников, специалистов организаций социального обслуживания	Министерство социального развития, опеки и попечительства Иркутской области, министерство здравоохранения Иркутской области, Главное управление Министерства внутренних дел Российской Федерации по Иркутской области (по согласованию)	2018-2020 годы
1.4	Проведение на территории Иркутской области выездных обучающих семинаров по вопросам комплексной реабилитации и ресоциализации, консультирования и мотивирования потребителей наркотиков на прохождение курса реабилитации	Министерство по молодежной политике Иркутской области, ОГКУ ЦРН «Воля», органы местного самоуправления Иркутской области (по согласованию)	2018-2020 годы
1.5	Проведение стажировок сотрудников органов внутренних дел, специалистов организаций социального обслуживания, медицинских работников, социальных педагогов и педагогов-психологов по вопросам комплексной реабилитации и ресоциализации, консультирования и мотивирования потребителей наркотиков на прохождение реабилитации на базе ОГКУ ЦРН «Воля»	Министерство социального развития, опеки и попечительства Иркутской области, министерство здравоохранения Иркутской области, министерство образования Иркутской области, ОГКУ ЦРН «Воля», ОГБУ «Иркутский областной психоневрологический диспансер», Главное управление Министерства внутренних дел Российской Федерации по Иркутской области (по согласованию)	2018-2020 годы
1.6	Развитие системы информирования населения о спектре реабилитационных услуг, предоставляемых на территории муниципальных образований Иркутской области	Министерство по молодежной политике Иркутской области, ОГКУ ЦРН «Воля», аппарат антинаркотической комиссии в Иркутской области, органы местного самоуправления Иркутской области (по согласованию)	2018-2020 годы
2. Медицинская и (или) социальная реабилитация потребителей наркотиков			
2.1	Обеспечение деятельности подведомственного учреждения в области социальной адаптации потребителей наркотиков, а также зависимостям от психоактивных веществ и токсических веществ	Министерство по молодежной политике Иркутской области, ОГКУ ЦРН «Воля»	2018-2020 годы
2.2	Предоставление субсидий на конкурсной основе некоммерческим организациям, не являющимся муниципальными учреждениями, в целях оказания социальных услуг детям и молодежи по реабилитации лиц, больных наркоманией	Министерство по молодежной политике Иркутской области	2018-2020 годы
2.3	Развитие системы комплексной реабилитации и ресоциализации осужденных без лишения свободы, на которых судом возложена обязанность пройти лечение от наркомании и медицинскую и (или) социальную реабилитацию, а также лиц, освобождающихся из мест лишения свободы	Министерство по молодежной политике Иркутской области, министерство здравоохранения Иркутской области, ОГБУ «Иркутский областной психоневрологический диспансер», ОГКУ ЦРН «Воля», Главное управление Федеральной службы исполнения наказаний Российской Федерации по Иркутской области (по согласованию), негосударственные реабилитационные центры (по согласованию)	2018-2020 годы
2.4	Оказание медицинской и (или) социальной помощи потребителям наркотиков на базе Центра медицинской и (или) социальной реабилитации ОГБУ «Иркутский областной психоневрологический диспансер»	Министерство здравоохранения Иркутской области, ОГБУ «Иркутский областной психоневрологический диспансер»	2018-2020 годы
2.5	Развитие системы комплексной реабилитации и ресоциализации несовершеннолетних потребителей наркотиков	Министерство здравоохранения Иркутской области, министерство образования Иркутской области, ОГБУ «Иркутский областной психоневрологический диспансер»	2018-2020 годы
3. Развитие системы ресоциализации и постреабилитационного сопровождения лиц, отказавшихся от немедицинского потребления наркотических средств, токсических и психотропных веществ и окончивших программы комплексной реабилитации			
3.1	Содействие в трудоустройстве лиц, отказавшихся от немедицинского потребления наркотических средств, токсических и психотропных веществ	Министерство труда и занятости Иркутской области	2018-2020 годы
3.2	Развитие системы ресоциализации и постреабилитационного социального патроната лиц, отказавшихся от немедицинского потребления наркотических средств, токсических и психотропных веществ	Министерство по молодежной политике Иркутской области, министерство социального развития, опеки и попечительства Иркутской области, ОГКУ ЦРН «Воля»	2018-2020 годы
4. Организационно-методическое сопровождение формирования региональных сегментов системы комплексной реабилитации и ресоциализации потребителей наркотиков			
4.1	Организация обучения и повышения квалификации специалистов в сфере реабилитации и ресоциализации потребителей наркотиков	Министерство по молодежной политике Иркутской области, министерство здравоохранения Иркутской области	2018-2020 годы
4.2	Формирование Регионального реестра негосударственных реабилитационных центров, прошедших добровольную сертификацию деятельности реабилитационных центров, оказывающих услуги по социальной реабилитации и ресоциализации потребителей наркотиков (далее – Региональный реестр)	Министерство по молодежной политике Иркутской области, ОГКУ «ЦПН»	2018-2020 годы
4.3	Проведение мониторинга деятельности организаций всех форм собственности, действующих в сфере социальной реабилитации и ресоциализации потребителей наркотиков на территории Иркутской области	Министерство по молодежной политике Иркутской области, ОГКУ «ЦПН», негосударственные реабилитационные центры (по согласованию)	2018-2020 годы
4.4	Формирование банка индивидуальных программ комплексной реабилитации потребителей наркотиков	Министерство по молодежной политике Иркутской области, ОГКУ «ЦПН», ОГКУ ЦРН «Воля»	2018-2020 годы
4.5	Разработка и тиражирование методических материалов по вопросам комплексной реабилитации и ресоциализации потребителей наркотиков	Министерство по молодежной политике Иркутской области, ОГКУ «ЦПН», ОГКУ ЦРН «Воля», аппарат антинаркотической комиссии в Иркутской области, негосударственные реабилитационные центры (по согласованию)	2018-2020 годы
4.6	Проведение добровольной сертификации деятельности реабилитационных центров, оказывающих услуги по социальной реабилитации и ресоциализации потребителей наркотиков	Министерство по молодежной политике Иркутской области, министерство здравоохранения Иркутской области, ОГКУ «ЦПН», ОГКУ ЦРН «Воля», Главное управление Министерства внутренних дел Российской Федерации по Иркутской области (по согласованию), негосударственные реабилитационные центр (по согласованию)	2018-2020 годы
4.7	Проведение заседаний рабочей группы по комплексной реабилитации и ресоциализации потребителей наркотиков, в том числе выездных, на базе реабилитационных центров, включенных в Региональных реестр	Министерство по молодежной политике Иркутской области, аппарат антинаркотической комиссии в Иркутской области, министерство здравоохранения Иркутской области, министерство образования Иркутской области, министерство труда и занятости Иркутской области, министерство социального развития, опеки и попечительства Иркутской области, Главное управление Федеральной службы исполнения наказаний Российской Федерации по Иркутской области (по согласованию), Главное управление Министерства внутренних дел Российской Федерации по Иркутской области (по согласованию)	2018-2020 годы
4.8	Проведение заседаний Координационного совета по вопросам социальной реабилитации и ресоциализации потребителей наркотиков	Министерство по молодежной политике Иркутской области, ОГКУ «ЦПН», негосударственные реабилитационные центры (по согласованию)	2018-2020 годы
4.9	Проведение конференции по вопросам комплексной реабилитации и ресоциализации потребителей наркотиков	Министерство по молодежной политике Иркутской области, ОГКУ ЦРН «Воля», аппарат антинаркотической комиссии в Иркутской области	2020 год
4.10	Размещение информации в средствах массовой информации, информационно-телекоммуникационной сети «Интернет» по вопросам комплексной реабилитации и ресоциализации потребителей наркотиков	Министерство по молодежной политике Иркутской области, ОГКУ «ЦПН», органы местного самоуправления Иркутской области (по согласованию) негосударственные реабилитационные центры (по согласованию)	2018-2020 годы

Раздел 2. КОНТРОЛЬНЫЕ ПОКАЗАТЕЛИ РЕАЛИЗАЦИИ ПЛАНА МЕРОПРИЯТИЙ ПО РАЗВИТИЮ РЕГИОНАЛЬНЫХ СЕГМЕНТОВ СИСТЕМЫ КОМПЛЕКСНОЙ РЕАБИЛИТАЦИИ И РЕСОЦИАЛИЗАЦИИ ЛИЦ, ПОТРЕБЛЯЮЩИХ НАРКОТИЧЕСКИЕ СРЕДСТВА И ПСИХОТРОПНЫЕ ВЕЩЕСТВА В НЕМЕДИЦИНСКИХ ЦЕЛЯХ, В ИРКУТСКОЙ ОБЛАСТИ НА 2018-2020 ГОДЫ

№	Наименование показателя (индикатора)	Ед. измерения	Значение показателей 2018 год	Значение показателей 2019 год	Значение показателей 2020 год
1.	Число лиц, потребляющих наркотические средства и психотропные вещества в немедицинских целях, ежегодно включаемых в реализуемые программы комплексной реабилитации и ресоциализации	Тыс. человек	3500	3800	4000
2.	Доля больных наркоманией, прошедших лечение и реабилитацию, по отношению к общему числу больных наркоманией	Процент	20	25	30
3.	Доля лиц, охваченных постреабилитационным социальным патронатом, в числе лиц, потребляющих наркотические средства и психотропные вещества в немедицинских целях, окончивших программы комплексной реабилитации и ресоциализации и не потребляющих наркотики	Процент	25	30	35
4.	Доля лиц, не потребляющих наркотические средства и психотропные вещества более двух лет, в общем числе лиц, отказавшихся от немедицинского потребления наркотических средств, токсических и психотропных веществ и окончивших программы комплексной реабилитации и ресоциализации	Процент	13	14	15

Первый заместитель Губернатора Иркутской области
В.Ю. Дорофеев

УКАЗ

ГУБЕРНАТОРА ИРКУТСКОЙ ОБЛАСТИ

23 марта 2018 года № 59-уг

Иркутск

О внесении изменения в постановление Губернатора Иркутской области от 16 ноября 2007 года № 536-п

В соответствии со статьей 50 Федерального закона от 27 июля 2004 года № 79-ФЗ «О государственной гражданской службе Российской Федерации», частью 6 статьи 16 Закона Иркутской области от 4 апреля 2008 года № 2-оз «Об отдельных вопросах государственной гражданской службы Иркутской области», руководствуясь статьей 59 Устава Иркутской области,

П О С Т А Н О В Л Я Ю:

1. Внести в размеры должностных окладов и ежемесячного денежного поощрения государственных гражданских служащих Иркутской области, установленные постановлением Губернатора Иркутской области от 16 ноября 2007 года № 536-п, изменение, дополнив его после абзаца «5) отсутствия (наличия) факта применения к государственному гражданскому служащему Иркутской области не снятого в установленном порядке дисциплинарного взыскания» абзацем следующего содержания:

«6) соблюдения требования о выплате месячного денежного содержания государственному гражданскому служащему Иркутской области, полностью отработавшему за соответствующий период норму служебного времени, не ниже минимального размера оплаты труда, установленного в соответствии с федеральным законодательством.».

2. Настоящий указ подлежит официальному опубликованию в общественно-политической газете «Областная», а также на «Официальном интернет-портале правовой информации» (www.pravo.gov.ru).

3. Настоящий указ вступает в силу через десять календарных дней после дня его официального опубликования.

С.Г. Левченко

МИНИСТЕРСТВО СПОРТА ИРКУТСКОЙ ОБЛАСТИ

П Р И К А З

30 марта 2018 года **№ 23-мпр**

Иркутск

О внесении изменений в ведомственную целевую программу «Организация вовлечения населения в занятия физической культурой и массовым спортом» на 2014-2020 годы

В соответствии с Положением о разработке, утверждении и реализации ведомственных целевых программ Иркутской области, утвержденным постановлением Правительства Иркутской области от 16 июля 2013 года № 261-пп, Положением о министерстве спорта Иркутской области, утвержденным постановлением Правительства Иркутской области от 16 марта 2016 года № 130-пп, руководствуясь статьей 21 Устава Иркутской области,

П Р И К А З Ы В А Ю:

1. Внести в ведомственную целевую программу «Организация вовлечения населения в занятия физической культурой и массовым спортом» на 2014-2020 годы, утвержденную приказом министерства по физической культуре, спорту и молодежной политике Иркутской области от 21 октября 2013 года № 85-мпр (далее – Программа) изменение, изложив приложение 3 к Программе в новой редакции (прилагается).

2. Настоящий приказ подлежит официальному опубликованию на «Официальном интернет-портале правовой информации» (www.pravo.gov.ru).

Министр спорта Иркутской области И.Ю. Резник

Приложение
к приказу министерства спорта Иркутской области
от 30 марта 2018 № 23-мпр
Приложение 3
к ведомственной целевой программе «Организация вовлечение населения в занятия физической культурой и массовым спортом» на 2014-2020 годы

НАПРАВЛЕНИЯ И ОБЪЕМЫ ФИНАНСИРОВАНИЯ ВЕДОМСТВЕННОЙ ЦЕЛЕВОЙ ПРОГРАММЫ

№	Наименование цели, задачи, мероприятия	Источник финансирования	КВСР	Рз	Пр	КЦСР	КВР	Общий объем финансирования, тыс. руб.	Объем финансирования, тыс. руб.						
									2014 год	2015 год	2016 год	2017 год	2018 год	2019 год	2020 год
1	2	3	4	5	6	7	8	9	10	11	12	13	14	15	16
	Цель «Совершенствование системы физического воспитания, развитие массового спорта среди различных категорий населения»	х	х	х	х	х	х	591 754,3	56 616,6	50 536,4	58 104,8	107 756,7	106 246,6	106 246,6	106 246,6
1.1	Организация и проведение официальных спортивных мероприятий	бюджет субъекта Российской Федерации	801	11	01	54.1.01.00	6.0.0	20 663,5	12 061,1	8 602,4	0,0	0,0	0,0	0,0	0,0
		бюджет субъекта Российской Федерации	801	11	01	54.1.01.29999	6.0.0	37 132,6	0,0	0,0	7 656,2	7 656,2	7 273,4	7 273,4	7 273,4
1.2	Изготовление и размещение медийной продукции на телевидении, интернет-ресурсах	бюджет субъекта Российской Федерации	801	11	01	54.1.01.00	2.0.0	300,0	300,0	0,0	0,0	0,0	0,0	0,0	0,0
		бюджет субъекта Российской Федерации	801	11	01	54.1.01.29999	2.0.0	868,3	0,0	0,0	268,3	150,0	150,0	150,0	150,0
1.3	Изготовление и размещение печатных материалов в печатных средствах массовой информации	бюджет субъекта Российской Федерации	801	11	01	54.1.01.00	2.0.0	300,0	300,0	0,0	0,0	0,0	0,0	0,0	0,0
		бюджет субъекта Российской Федерации	801	11	01	54.1.01.29999	2.0.0	870,0	0,0	0,0	270,0	150,0	150,0	150,0	150,0
1.4	Обеспечение доступа к объектам спорта	бюджет субъекта Российской Федерации	801	11	01	54.1.01.00	6.0.0	39 854,1	18 203,4	21 650,7	0,0	0,0	0,0	0,0	0,0
		бюджет субъекта Российской Федерации	801	11	01	54.1.01.29999	6.0.0	327 003,1	0,0	0,0	18 173,6	72 206,3	78 874,4	78 874,4	78 874,4
1.5	Обеспечение доступа к открытым спортивным объектам для свободного пользования	бюджет субъекта Российской Федерации	801	11	01	54.1.01.00	6.0.0	22 224,9	12 945,1	9 279,8	0,0	0,0	0,0	0,0	0,0
		бюджет субъекта Российской Федерации	801	11	01	54.1.01.29999	6.0.0	18 138,2	0,0	0,0	18 138,2	0,0	0,0	0,0	0,0
1.6	Организация и проведение в Иркутской области спортивно-массовых мероприятий совместно с федерациями по видам спорта, общественными организациями среди различных слоев населения	бюджет субъекта Российской Федерации													
1.7	Организация и проведение в соответствии с календарным планом физкультурных мероприятий и спортивных мероприятий Иркутской области, фестивалей, выставок, смотров-конкурсов и иных мероприятий	бюджет субъекта Российской Федерации	801	11	01	54.1.01.00	2.0.0	17 878,3	9 495,0	8 383,3	0,0	0,0	0,0	0,0	0,0
		бюджет субъекта Российской Федерации	801	11	01	54.1.01.00	6.0.0	1 200,0	0,0	1 200,0	0,0	0,0	0,0	0,0	0,0
		бюджет субъекта Российской Федерации	801	11	01	54.1.01.29999	2.0.0	58 051,5	0,0	0,0	9 429,2	9 923,9	8 319,4	15 189,5	15 189,5
		бюджет субъекта Российской Федерации	801	11	01	54.1.01.29999	6.0.0	14 631,1	0,0	0,0	0,0	6 111,0	7 420,1	550,0	550,0
1.8	Организация систематических занятий физической культурой для лиц пожилого возраста в группах оздоровительной направленности														
1.9	Организация, проведение совещаний, семинаров, мастер-классов и иных мероприятий для специалистов спортивного профиля и участие в них														
1.10	Разработка и тиражирование информационнометодической и справочной продукции на различных носителях, а так же видео и аудио материалов														
1.11	Создание и размещение на телевидении программ о физической культуре и спорте	бюджет субъекта Российской Федерации	801	11	01	54.1.01.00	2.0.0	663,2	400,0	263,2	0,0	0,0	0,0	0,0	0,0
		бюджет субъекта Российской Федерации	801	11	01	54.1.01.29999	2.0.0	1 360,0	0,0	0,0	360,0	250,0	250,0	250,0	250,0
1.12	Участие в региональных, всероссийских и международных соревнованиях	бюджет субъекта Российской Федерации	801	11	01	54.1.01.00	2.0.0	3 969,0	2 812,0	1 157,0	0,0	0,0	0,0	0,0	0,0
		бюджет субъекта Российской Федерации	801	11	01	54.1.01.29999	2.0.0	148,5	0,0	0,0	148,5	0,0	0,0	0,0	0,0
		бюджет субъекта Российской Федерации	801	11	01	54.1.01.29999	1.0.0	26 398,0	0,0	0,0	3 660,8	11 309,3	3 809,3	3 809,3	3 809,3
1.13	Обеспечение проведения мероприятий по поэтапному внедрению Всероссийского физкультурно-спортивного комплекса «Готов к труду и обороне»	бюджет субъекта Российской Федерации	801	11	01	54.1.01.00	2.0.0	100,0	100,0						

».

Министр спорта Иркутской области И.Ю. Резник

АРХИВНОЕ АГЕНТСТВО ИРКУТСКОЙ ОБЛАСТИ

П Р И К А З

03.04.2018 г. **№ 6-агпр**

Иркутск

Об утверждении формы отчета органа местного самоуправления муниципального образования Иркутской области о количестве хранящихся в муниципальном архиве дел, относящихся к государственной собственности Иркутской области

В соответствии с пунктом 6 статьи 4 Закона Иркутской области от 18 июля 2008 года № 47-ОЗ «О наделении органов местного самоуправления областными государственными полномочиями по хранению, комплектованию, учету и использованию архивных документов, относящихся к государственной собственности Иркутской области», пунктом 1 постановления Правительства Иркутской области от 16 января 2009 года № 5-пп «Об отдельных вопросах в сфере наделения органов местного самоуправления муниципальных образований Иркутской области областными государственными полномочиями по хранению, комплектованию, учету и использованию архивных документов, относящихся к государственной собственности Иркутской области», руководствуясь Положением об архивном агентстве Иркутской области, утвержденным постановлением Правительства Иркутской области от 29 декабря 2009 года № 403/182-пп, статьей 21 Устава Иркутской области:

П Р И К А З Ы В А Ю:

1. Утвердить прилагаемую форму отчета органа местного самоуправления муниципального образования Иркутской области о количестве хранящихся в муниципальном архиве дел, относящихся к государственной собственности Иркутской области.

2. Установить, что отчет о количестве хранящихся в муниципальном архиве дел, относящихся к государственной собственности Иркутской области, представляется органом местного самоуправления муниципального образования Иркутской области в архивное агентство Иркутской области в срок до 10 января года, следующего за отчетным.

3. Настоящий приказ вступает в силу со дня его официального опубликования в общественно-политической газете «Областная».

Руководитель архивного агентства Иркутской области
С.Г. Овчинников

УТВЕРЖДЕНА
приказом архивного агентства Иркутской области
от 03.04.2018 г. № 6-агпр

Форма
отчета органа местного самоуправления муниципального образования Иркутской области о количестве хранящихся в муниципальном архиве дел, относящихся к государственной собственности Иркутской области

_____
(наименование органа местного самоуправления Иркутской области)

Отчет о количестве хранящихся в муниципальном архиве дел, относящихся к государственной собственности Иркутской области по состоянию на 01 января 20_____ года

№ п/п	№ фонда	Название фонда (согласно списку фонда)	Дела государственной собственности Иркутской области на 01.01.20___ г.		Прием дел государственной собственности Иркутской области в _____ году		Другие изменения в _____ году		Дела государственной собственности Иркутской области на 01.01.20___ г.	
			кол-во ед.хр.	годы док-тов	кол-во ед.хр.	годы док-тов	кол-во ед.хр.	годы док-тов	кол-во ед.хр.	годы док-тов
1	2	3	4	5	6	7	8	9	10	11
ИТОГО										

Должностное лицо, уполномоченное представлять отчет _____ (должность) _____ (Ф.И.О.) _____ (подпись)

Должностное лицо, ответственное за составление отчета _____ (должность) _____ (Ф.И.О.) _____ (подпись)

_____ номер контактного телефона

«____» _____20_ г. (дата составления документа)

ПРАВИТЕЛЬСТВО ИРКУТСКОЙ ОБЛАСТИ

Р А С П О Р Я Ж Е Н И Е

18 апреля 2018 года **№ 267-рп**

Иркутск

О внесении изменений в перечень участков недр местного значения, содержащих общераспространенные полезные ископаемые, расположенных на территории Иркутской области

В соответствии со статьей 2.3 Закона Российской Федерации от 21 февраля 1992 года № 2395-1 «О недрах», пунктом 6[1] статьи 4 Закона Иркутской области от 7 октября 2008 года № 75-оз «О регулировании отдельных отношений недропользования в Иркутской области», учитывая согласования отдела геологии и лицензирования по Иркутской области Департамента по недропользованию по Центрально-Сибирскому округу от 22 февраля 2017 года № 465/ЦС-10-05, от 26 июня 2017 года № 1553 /ЦС-10-05, от 29 ноября 2017 года № 2849/ЦС-10-05, руководствуясь частью 4 статьи 66, статьей 67 Устава Иркутской области:

1. Внести в перечень участков недр местного значения, содержащих общераспространенные полезные ископаемые, расположенных на территории Иркутской области, утвержденный распоряжением Правительства Иркутской области от 25 апреля 2017 года № 230-рп, следующие изменения:

1) строку 297 изложить в следующей редакции:

«	297	Песчано-гравийные породы	Тибельти-3 Слюдянский район	0,252	1 2 3 4 5 6 7	51 51 51 51 51 51 51	45 45 45 45 45 45 45	23,04 10,88 01,49 56,14 04,97 10,29 12,48	103 103 103 103 103 103 103	15 15 15 15 15 15 15	26,53 38,41 53,56 47,68 25,76 15,72 11,50	P2 – 2 520 тыс.м^3		»;

2) строку 299 признать утратившей силу;

3) дополнить строками 303-334 (прилагаются).

2. Настоящее распоряжение подлежит официальному опубликованию в общественно-политической газете «Областная».

Первый заместитель Губернатора Иркутской области – Председатель Правительства Иркутской области
Р.Н. Болотов

Приложение
к распоряжению Правительства Иркутской области
от 18 апреля 2018 года № 267-рп

№ п/п	Вид полезного ископаемого	Наименование участка недр (месторождение, участок, площадь), местоположение (район)	Площадь, кв. км (S) Географические координаты крайних точек участка недр								Запасы и прогнозные ресурсы участка недр	
			S	с.ш.				в.д.			Количество запасов и прогнозных ресурсов (с указанием категории) (ед. изм.)	Протокол экспертизы запасов, протокол оценки прогнозных ресурсов (экспертный орган, номер, дата)
				№ точ.	град.	мин.	сек.	град.	мин.	сек.		
303	Алевролиты[3] аргиллиты[3], песчаники[6]	Газпромовский-1 Жигаловский район	0,030	1 2 3 4	55 55 55 55	36 36 36 36	51,73 51,12 46,83 47,50	106 106 106 106	46 46 46 46	21,93 34,33 34,67 21,45	P_2 – 900 тыс. м^3	
304	Доломиты[1], доломитизированный[1] известняк	Газпромовский-2 Жигаловский район	0,026	1 2 3 4 5 6	55 55 55 55 55 55	10 10 10 10 10 10	41,06 44,75 44,80 44,53 40,72 41,00	107 107 107 107 107 107	35 35 35 35 35 35	19,53 19,97 26,30 32,45 32,57 26,09	P_2 – 900 тыс. м^3	
305	Песчано-гравийные породы	Чиканский-4 Жигаловский район	7,14	1 2 3 4	54 54 54 54	55 55 53 53	21 52 20 50	105 105 105 105	34 36 36 35	48 33 58 10	P_1 – 3 600 тыс. м^3	
306	Песчаники, суглинки	Туколоньский-2 Жигаловский район	0,153	1 2 3 4	55 55 55 55	20 20 20 20	41,74 32,54 39,32 49,99	106 106 106 106	14 13 13 13	04,34 32,89 29,33 59,17	P_2 – 7 500 тыс. м^3	
307	Песчано-гравийные породы	Тутуровский Жигаловский район	0,250	1 2 3 4 5	54 54 54 54 54	53 53 53 53 53	09,16 23,49 18,15 06,06 00,49	105 105 105 105 105	34 34 34 34 34	14,61 21,98 43,47 42,72 25,17	P_1 – 2 500 тыс. м^3	
308	Песчано-гравийные породы	Восточная Залежь-3 Иркутский район	0,096	1 2 3 4 5 6	52 52 52 52 52 52	26 26 26 26 26 26	45,9 42,4 30,0 30,0 25,7 24,5	104 104 104 104 104 104	20 20 20 20 20 20	19,0 22,2 15,9 29,0 27,0 07,7	P_1 – 1 400 тыс. м^3	
309	Песчаники	Чупрысовское месторождение, участок 1 Иркутский район	0,081	1 2 3 4 5 6	52 52 52 52 52 52	18 18 18 18 18 18	27,08 22,17 17,91 16,06 18,14 18,10	105 105 105 105 105 105	04 04 05 05 04 04	42,39 58,31 10,74 09,42 56,22 43,40	C_2 – 942,5 тыс. м^3	Протокол ЭКЗ министерства природных ресурсов и экологии Иркутской области № 178 от 25 октября 2017 года
310	Песчаники	Чупрысовское месторождение, участок 2 Иркутский район	0,079	1 2 3 4 5	52 52 52 52 52	18 18 18 18 18	38,32 46,81 40,34 39,04 36,17	105 105 105 105 105	06 06 06 06 06	10,46 31,82 37,75 33,50 16,23	C_2 – 705,5 тыс. м^3	Протокол ЭКЗ министерства природных ресурсов и экологии Иркутской области № 178 от 25 октября 2017 года
311	Песчано-гравийные породы	Хакинский Казачинско-Ленский район	0,414	1 2 3 4 5	56 56 56 56 56	00 00 01 00 00	47,27 50,71 00,64 52,87 31,77	107 107 107 107 107	39 39 39 40 39	09,04 31,75 44,42 10,34 37,14	P_2 –1 320 тыс. м^3	
312	Песчано-гравийные породы	Тарасовский-2 Казачинско-Ленский район	0,101	1 2 3 4 5	55 55 55 55 55	52 52 52 52 52	11,74 03,10 02,39 03,10 12,47	107 107 107 107 107	50 50 50 49 49	15,25 15,30 04,10 55,81 54,37	P_1 – 1 500 тыс. м^3	
313	Песчаники, суглинки	Богданканский Казачинско-Ленский район	0,060	1 2 3 4	55 55 55 55	32 33 33 32	56,3 04,5 01,0 52,8	107 107 107 107	16 16 16 16	03,9 13,2 22,8 13,5	P_2 – 1 500 тыс. м^3	
314	Песчаники, суглинки	Балдахинский-2 Казачинско-Ленский район	0,325	1 2 3 4 5 6 7 8 9	55 55 55 55 55 55 55 55 55	59 59 59 59 59 59 59 59 59	16,09 29,06 37,31 33,74 35,11 37,92 39,22 39,39 29,90	107 107 107 107 107 107 107 107 107	37 36 36 37 37 37 37 37 37	12,05 51,93 55,79 15,34 21,20 33,19 38,95 51,06 31,56	P_2 – 5 500 тыс. м^3	
315	Песчаники, суглинки	Балдахинский-3 Казачинско-Ленский район	0,059	1 2 3 4 5 6	55 55 55 55 55 55	51 51 51 51 51 51	30,5 34,9 30,8 27,5 19,7 20,2	107 107 107 107 107 107	29 29 29 29 29 29	25,8 33,8 34,4 34,6 35,6 26,8	P_2 –1 200 тыс. м^3	
316	Доломиты	Ичиктинский-2 Казачинско-Ленский район	0,040	1 2 3 4	56 56 56 56	49 49 49 49	16,6 16,8 08,9 08,5	107 107 107 107	40 40 40 40	15,5 24,8 26,1 16,5	P_1 – 1 300 тыс. м^3	
317	Пески	Рудногорский Нижнеилимский район	0,035	1 2 3 4 5 6	57 57 57 57 57 57	09 09 09 09 09 09	49,6 48,7 52,3 55,4 55,7 52,5	103 103 103 103 103 103	45 45 45 45 45 45	39,4 46,0 50,8 47,4 40,7 36,8	P_1 – 700 тыс. м^3	
318	Доломиты	Серебряный Нижнеилимский район	0,201	1 2 3 4	56 56 56 56	39 39 39 39	23,6 25,1 12,5 10,5	104 104 104 104	23 23 23 23	02,2 30,6 42,1 14,5	P_2 – 4 800 тыс. м^3	
319	Пески	Алзамайский-2 Нижнеудинский район	0,447	1 2 3 4	55 55 55 55	36 36 36 35	25,2 25,7 05,1 54,3	98 98 98 98	42 42 42 41	22,7 44,2 44,4 56,0	P_1 – 3 000 тыс. м^3	
320	Пески	Алзамайский-1 Нижнеудинский район	0,014	1 2 3 4	55 55 55 55	33 33 33 33	05,4 01,9 04,5 06,6	98 98 98 98	41 41 41 41	03,9 11,7 15,7 08,2	C_2 – 228,3 тыс. м^3	
321	Гранито-гнейсы	Тологойский-2 Слюдянский район	0,278	1 2 3 4 5	51 51 51 51 51	45 45 45 45 45	54 54 28 21 28	103 103 103 103 103	36 36 36 36 35	09 21 17 00 58	P_1 – 2 669,2 тыс. м^3	
322	Песчано-гравийные породы	Средне-Голевский Тайшетский район	0,280	1 2 3 4 5 6 7 8	56 56 56 56 56 56 56 56	01 01 01 01 01 01 01 01	38,35 32,64 24,92 14,58 18,36 28,79 32,25 37,22	98 98 98 98 98 98 98 98	10 10 10 10 10 10 10 10	50,03 54,97 51,21 44,26 20,16 31,80 23,38 34,66	P_1 – 5 500 тыс. м^3	
323	Пески	Старо-Акульшетский Тайшетский район	0,040	1 2 3 4	56 56 56 56	00 00 00 00	45,79 41,18 45,97 50,55	98 98 98 98	02 02 02 02	47,03 39,06 31,04 39,00	P_1 – 1 000 тыс. м^3	
324	Долериты	Староше-леховский Тайшетский район	0,02	1 2 3 4	55 55 55 55	44 44 44 44	56 58 55 53	97 97 97 97	46 46 46 46	00 11 15 04	C_2 – 357,0 тыс. м^3	Протокол ЭКЗ министерства природных ресурсов и экологии Иркутской области № 43 от 18 февраля 2015 года
325	Песчано-гравийные породы	Участок № 1 месторождения Костомаровское -1 Тайшетский район	0,315	1 2 3 4 5 6	56 56 56 56 56 56	06 06 06 07 07 06	42,4 45,9 50,5 08,3 16,4 54,4	98 98 98 98 98 98	16 16 16 15 16 16	16,3 08,5 16,7 47,9 00,3 34,5	А – 2 094,2 тыс. м^3	Протоколом ТКЗ № 53 от 1961 года
326	Песчано-гравийные породы	Участок № 2 месторождения Костомаровское -1 Тайшетский район	0,186	1 2 3 4	56 56 56 56	06 06 07 06	45,9 59,7 08,3 50,5	98 98 98 98	16 15 15 16	08,5 36,9 47,9 16,7	В – 1 344,1 тыс. м^3	Протоколом ТКЗ № 53 от 1961 года
327	Песчаники, песчано-гравийные породы	Вилинский Усть-Удинский район	88,4	1 2 3 4 5 6 7 8	54 54 54 54 54 54 54 54	51 50 46 46 44 44 47 48	40 35 40 40 55 55 10 55	103 103 103 103 103 103 103 103	49 53 51 58 57 44 47 46	20 00 00 55 30 40 20 07	P_2 – 18 000 тыс. м^3	
328	Доломиты	Нижнеяндовский Усть-Удинский район	6,97	1 2 3 4	54 54 54 54	42 42 40 40	25 25 16 16	103 103 103 103	21 23 23 21	25 12 15 47	P_2 – 7 000 тыс. м^3	
329	Песчаники, аргиллиты	Кандалайский Усть-Удинский район	98,02	1 2 3 4 5 6 7 8	55 55 55 55 55 55 55 55	15 15 17 16 08 09 12 12	04 10 10 20 40 33 00 50	103 103 103 103 103 103 103 103	47 52 54 55 54 49 48 43	00 28 20 38 18 25 30 50	P_2 – 18 000 тыс. м^3	
330	Доломиты	Свирский-2 Черемховский район	0,29	1 2 3 4 5 6	53 53 53 53 53 53	02 02 02 02 02 02	46,1 47,2 38,7 35,2 30,0 34,5	103 103 103 103 103 103	19 20 20 20 19 19	55,7 23,1 24,3 14,8 41,6 36,1	P_1 – 1 000 тыс.м^3	
331	Базальты	Тарейский-1 Чунский район	0,124	1 2 3 4 5 6 7 8 9 10	56 56 56 56 56 56 56 56 56 56	12 12 12 12 12 12 12 12 12 12	17,1 22,6 16,6 15,4 15,5 16,7 14,5 14,6 13,1 08,6	100 100 100 100 100 100 100 100 100 100	27 28 28 28 28 28 28 27 28 27	45,5 19,1 28,4 16,8 13,5 09,2 03,2 58,1 02,8 56,0	P_2 – 3 720 тыс. м^3	
332	Базальты	Тарейский-2 Чунский район	0,031	1 2 3 4 5 6 7	56 56 56 56 56 56 56	12 12 12 12 12 12 12	15,6 14,3 12,7 10,6 08,6 14,4 14,9	100 100 100 100 100 100 100	28 28 28 28 28 28 28	38,9 29,4 19,8 15,7 19,7 37,9 38,9	P_2 – 900 тыс. м^3	
333	Гнейсо-граниты и гранито-гнейсы	«Месторождение «Мотское-8» Шелеховский район	0,140	1 2 3 4 5 6 7	52 52 52 52 52 52 52	03 03 03 03 02 02 02	00,0 04,2 06,4 03,8 58,7 52,2 52,4	103 103 103 103 103 103 103	50 50 50 50 50 50 50	07,1 14,3 24,0 28,5 34,9 31,7 21,7	C_2 – 566,3 тыс. м^3	Протокол ЭКЗ министерства природных ресурсов и экологии Иркутской области № 157 от 19 июня 2017 года
334	Гнейсо-граниты и гранито-гнейсы	Верхнемотский Шелеховский район	0,177	1 2 3 4 5	52 52 52 52 52	03 02 02 02 03	00,0 52,4 45,8 45,0 00,0	103 103 103 103 103	50 50 50 49 50	07,1 21,7 20,6 54,0 00,0	P_1 – 3 477,5 тыс. м^3	

Заместитель Председателя Правительства Иркутской области В.И. Кондрашов

ПРАВИТЕЛЬСТВО ИРКУТСКОЙ ОБЛАСТИ

П О С Т А Н О В Л Е Н И Е

18 апреля 2018 года **№ 282-пп**

Иркутск

О внесении изменений в постановление Правительства Иркутской области от 9 сентября 2013 года № 344-пп

В соответствии с Федеральным законом от 29 декабря 2017 года № 471-ФЗ «О внесении изменений в Лесной кодекс Российской Федерации в части совершенствования порядка использования лесов с предоставлением и без предоставления лесных участков», руководствуясь частью 4 статьи 66, статьей 67 Устава Иркутской области, Правительство Иркутской области

П О С Т А Н О В Л Я Е Т:

1. Внести в постановление Правительства Иркутской области от 9 сентября 2013 года № 344-пп «О реализации Закона Иркутской области от 7 октября 2009 года № 67/33-оз «Об исключительных случаях заготовки древесины на основании договоров купли-продажи лесных насаждений в Иркутской области» (далее - постановление) следующие изменения:

1) в Порядке взаимодействия исполнительных органов государственной власти Иркутской области при проведении в установленном законодательством порядке проверок целевого использования древесины, заготовленной в исключительных случаях на основании договоров купли-продажи лесных насаждений в Иркутской области, и контроля за исполнением условий таких договоров, утвержденном постановлением:

в пункте 2 слова «агентством лесного хозяйства Иркутской области (далее - Агентство), министерством природных ресурсов и экологии Иркутской области» заменить словами «министерством лесного комплекса Иркутской области (далее – министерство)»;

пункт 3 изложить в следующей редакции:

«3. Для организации проведения проверок исполнения условий договоров купли-продажи лесных насаждений в Иркутской области министерством создается комиссия (далее - Комиссия), в которую включаются представители министерства и министерства сельского хозяйства Иркутской области. По согласованию в состав Комиссии могут входить представители органов местного самоуправления муниципальных образований Иркутской области. Состав Комиссии утверждается распоряжением министерства.»;

в пункте 5 слова «природных ресурсов и экологии Иркутской области» исключить;

в пункте 7 слова «природных ресурсов и экологии Иркутской области» исключить;

пункт 8 признать утратившим силу;

пункт 9 изложить в следующей редакции:

«9. Министерство передает на рассмотрение Комиссии отчеты по результатам мониторинга, отчеты по государственным контрактам, информацию о договорах купли-продажи лесных насаждений, заключенных в соответствии с Законом Иркутской области, и срок действия которых истек в отчетном квартале, с указанием реквизитов этих договоров, объемов заготовленной древесины по каждому договору, сведений о покупателях лесных насаждений (далее - Информация) и отчеты об использовании древесины;

слова «природных ресурсов и экологии Иркутской области» исключить;

в пункте 10 слово «Агентство» заменить словом «министерство»;

в пункте 11 слово «Агентством» заменить словом «министерством»;

в пункте 12 слово «Агентство» заменить словом «министерство»;

в пункте 13 слово «Агентство» заменить словом «министерство»;

в пункте 14 слово «Агентство» заменить словом «министерство»;

в приложении слова «агентством лесного хозяйства» заменить словами «министерством лесного комплекса»;

2) в Порядке планирования объема древесины, заготавливаемой в исключительных случаях на основании договоров купли-продажи лесных насаждений в Иркутской области, утвержденном постановлением:

в пункте 2:

слова «природных ресурсов и экологии» заменить словами «лесного комплекса»;

слова «заинтересованных исполнительных органов государственной власти Иркутской области» заменить словами «министерства сельского хозяйства Иркутской области, иных исполнительных органов государственной власти Иркутской области (далее – заинтересованные исполнительные органы государственной власти Иркутской области)»;

в пункте 5 слова «агентство лесного хозяйства Иркутской области (далее - Агентство)» заменить словами «министерство лесного комплекса Иркутской области (далее – министерство)»;

в подпункте 2 пункта 6 слова «от 8 ноября 2012 года № 15-мпр «Об утверждении Методики по расчету годовых норм расхода твердого топлива на отопление жилых помещений в Иркутской области» заменить словами «от 23 августа 2016 года № 90-мпр «Об установлении и утверждении отдельных нормативов потребления коммунальных услуг на территории Иркутской области»;

пункт 7 изложить в следующей редакции:

«7. Реестр заявок для обеспечения государственных нужд и прилагаемые к нему документы рассматриваются министерством в срок до 1 сентября года, предшествующего году заготовки древесины, с учетом объемов расчетной лесосеки по каждому лесничеству, утвержденных министерством на соответствующий год. По результатам рассмотрения министерство:

1) утверждает Планируемый объем древесины;

2) возвращает Реестр заявок для обеспечения государственных нужд и прилагаемые к нему документы, если не представлены документы, указанные в пункте 6 настоящего Порядка, и (или) заявленные объемы древесины превышают объем расчетной лесосеки по соответствующему лесничеству. При этом министерством предоставляются сведения о максимальном объеме древесины, возможном к заготовке на территории указанного лесничества.»;

в пункте 8 слово «Агентство» заменить словом «министерство»;

пункт 9 изложить в следующей редакции:

«9. Министерство, с учетом объемов расчетной лесосеки по каждому лесничеству, утвержденных министерством на соответствующий год, формирует реестр заявок о необходимости заготовки древесины для обеспечения муниципальных нужд на поставку древесины, выполнение работ, оказание услуг, связанных с использованием заготовленной древесины для целей, предусмотренных частью 1 статьи 2 Закона Иркутской области (далее - Реестр заявок для обеспечения муниципальных нужд), содержащий сведения об объеме древесины, требуемом породном составе, наименовании лесничества, в границах которого предполагается осуществить заготовку древесины на основании заявок органов местного самоуправления муниципальных образований Иркутской области, направляемых в министерство в срок до 15 августа года, предшествующего году заготовки древесины.»;

пункт 12 признать утратившим силу;

в пункте 13 слова «природных ресурсов и экологии Иркутской области и Агентством» исключить;

в пункте 16 слово «Агентство» заменить словом «министерство»;

пункт 17 изложить в следующей редакции:

«17. Реестр заявок для нужд сельхозтоваропроизводителей рассматривается министерством в срок до 1 сентября года, предшествующего году заготовки древесины, с учетом объемов расчетной лесосеки по каждому лесничеству, утвержденных министерством на соответствующий год. По результатам рассмотрения министерство:

1) утверждает Планируемый объем древесины;

2) возвращает Реестр заявок для нужд сельхозтоваропроизводителей, если заявленные объемы древесины превышают объем расчетной лесосеки по соответствующему лесничеству и (или) отсутствуют объемы расчетной лесосеки. При этом министерством представляются сведения о максимальном объеме древесины, возможном к заготовке на территории указанного лесничества либо на территории иных лесничеств, в которых возможна заготовка древесины в заявленных объемах с требуемыми качественными показателями.»;

в пункте 18 слово «Агентство» в соответствующем падеже заменить словом «министерство» в соответствующем падеже;

пункт 19 изложить в следующей редакции:

«19. Министерство на основании Реестра заявок для обеспечения государственных нужд, Реестра заявок для обеспечения муниципальных нужд, Реестра заявок для нужд сельхозтоваропроизводителей формирует и в срок до 20 октября года, предшествующего году заготовки древесины, утверждает Планируемые объемы древесины нормативным правовым актом.»;

в пункте 20 слова «министерства сельского хозяйства Иркутской области, иных» заменить словом «заинтересованных», слово «Агентство» заменить словом «министерство»;

пункт 21 признать утратившим силу;

в пункте 22 слова «аукциона по продаже права на заключение» заменить словами «торгов на право заключения», слово «Агентство» заменить словом «министерство».

2. Настоящее постановление подлежит официальному опубликованию в общественно-политической газете «Областная», а также на «Официальном интернет-портале правовой информации» (www.pravo.gov.ru).

3. Настоящее постановление вступает в силу через десять календарных дней после дня его официального опубликования.

Первый заместитель Губернатора Иркутской области – Председатель
Правительства Иркутской области
Р.Н. Болотов

СЛУЖБА ПО ОХРАНЕ ОБЪЕКТОВ КУЛЬТУРНОГО НАСЛЕДИЯ ИРКУТСКОЙ ОБЛАСТИ

ПРИКАЗ

28 марта 2018 г. **№ 80-спр**

Иркутск

Об утверждении границ территории объекта археологического наследия

В соответствии с пунктом 5 статьи 3.1 Федерального закона от 25 июня 2002 года № 73-ФЗ «Об объектах культурного наследия (памятниках истории и культуры) народов Российской Федерации», частью 2 статьи 10(1) закона Иркутской области от 23 июля 2008 года № 57-оз «Об объектах культурного наследия (памятниках истории и культуры) народов Российской Федерации в Иркутской области», руководствуясь статьей 21 Устава Иркутской области, подпунктом 4 пункта 7, пунктом 10 Положения о службе по охране объектов культурного наследия Иркутской области, утвержденного постановлением Правительства Иркутской области от 9 марта 2010 года № 31-пп,

П Р И К А З Ы В А Ю:

1. Утвердить границы территории объекта археологического наследия - «Остров Снежный» (стоянка), расположенного в Братском районе Иркутской области, согласно приложениям 1, 2.

2. Режим использования территории объекта археологического наследия установлен статьей 5.1 Федерального закона «Об объектах культурного наследия (памятниках истории и культуры) народов Российской Федерации» от 25 июня 2002 года № 73-ФЗ.

3. Настоящий приказ подлежит официальному опубликованию с учётом требований, установленных приказом Министерства культуры Российской Федерации от 01 сентября 2015 года №2328, в общественно-политической газете «Областная».

4. Настоящий приказ вступает в силу через десять дней со дня его официального опубликования.

Руководитель службы по охране объектов
культурного наследия Иркутской области
Е.М. Корниенко

Приложение 1
к приказу службы по охране объектов
культурного наследия Иркутской области
от 28 марта 2018 г. № 80-спр

Описание границ территории объекта археологического наследия «Остров Снежный» (стоянка)

Объект археологического наследия «Остров Снежный» (стоянка) расположен в Братском районе Иркутской области, на острове Снежный Усть-Илимского водохранилища, в восточной части острова.

Границы территории объекта имеют конфигурацию многоугольника.

Северо-западная граница начинается от поворотной точки 1 и проходит прямой линией в северо-восточном направлении до поворотной точки 2. Протяженность границы составляет 58.69 м.

Северо-восточная граница начинается от поворотной точки 2 и проходит прямой линией в юго-восточном направлении до поворотной точки 3. Протяженность границы составляет 114.63 м.

Юго-восточная граница начинается от поворотной точки 3 и проходит прямой линией в юго-западном направлении до поворотной точки 4. Протяженность границы составляет 86.81 м.

Юго-западная граница начинается от поворотной точки 4 и проходит прямой линией в северо-западном направлении до поворотной точки 5. Протяженность границы составляет 60.35 м.

Западная граница начинается от поворотной точки 5 и проходит ломаной линией через точку 6 в северном направлении до поворотной точки 1, замыкая периметр. Протяженность границы составляет 139.41 м.

Площадь территории объекта археологического наследия «Остров Снежный» (стоянка) составляет 11135 кв. м.

Руководитель службы по охране объектов
культурного наследия Иркутской области
Е.М. Корниенко

ПРАВИТЕЛЬСТВО ИРКУТСКОЙ ОБЛАСТИ

П О С Т А Н О В Л Е Н И Е

13 апреля 2018 года **№ 276-пп**

Иркутск

О внесении изменений в Положение о порядке и условиях обеспечения одаренных детей путевками в организации отдыха детей и их оздоровления

В соответствии с частью 4 статьи 6 Закона Иркутской области от 2 декабря 2011 года № 121-ОЗ «Об отдельных вопросах организации и обеспечения отдыха и оздоровления детей в Иркутской области», руководствуясь частью 4 статьи 66, статьей 67 Устава Иркутской области, Правительство Иркутской области

П О С Т А Н О В Л Я Е Т:

1. Внести в Положение о порядке и условиях обеспечения одаренных детей путевками в организации отдыха детей и их оздоровления, утвержденное постановлением Правительства Иркутской области от 19 апреля 2016 года № 242-пп (далее – Положение), следующие изменения:

1) в подпункте 3 пункта 5 слова «государственного бюджетного учреждения дополнительного профессионального образования Иркутский областной учебно-методический центр культуры и искусства «Байкал» (далее – Учебно-методический центр)» заменить словами «Государственного образовательного бюджетного учреждения дополнительного образования Иркутская областная детская школа искусств (далее – Учреждение)»;

2) абзац первый пункта 6 изложить в следующей редакции:

«6. Для получения путевки один из родителей (законный представитель) ребенка (далее – заявитель) обращается в Учреждение, расположенное по адресу: 664011, г. Иркутск, ул. Желябова, 9, с заявлением по форме (прилагается).»;

3) в подпункте 1 пункта 7 слова «Учебно-методического центра» заменить словом «Учреждения»;

4) в пункте 8 слова «Учебно-методическим центром» заменить словом «Учреждением»;

5) в абзаце первом пункта 9 слова «Учебно-методическим центром» заменить словом «Учреждением»;

6) в абзаце первом пункта 10 слова «Учебно-методический центр» заменить словом «Учреждение»;

7) в абзаце первом пункта 11 слова «Учебно-методическим центром» заменить словом «Учреждением»;

8) в пункте 13 слова «Учебно-методический центр» заменить словом «Учреждение»;

9) в пункте 16 слова «Учебно-методического центра» заменить словом «Учреждения»;

10) приложение 1 к Положению изложить в новой редакции (прилагается).

2. Настоящее постановление подлежит официальному опубликованию в общественно-политической газете «Областная», а также на «Официальном интернет-портале правовой информации» (www.pravo.gov.ru).

3. Настоящее постановление вступает в силу через десять календарных дней после дня его официального опубликования.

Первый заместитель Губернатора Иркутской области – Председатель
Правительства Иркутской области
Р.Н. Болотов

Приложение
к постановлению Правительства
Иркутской области
от 13 апреля 2018 года № 276-пп

«Приложение 1
к Положению о порядке и условиях
обеспечения одаренных детей путевками
в организации отдыха детей и их оздоровления

В Государственное образовательное бюджетное
учреждение дополнительного образования
Иркутская областная детская школа искусств
от _____
_____
(фамилия, имя, отчество (при наличии)
родителя (законного представителя) ребенка)

ЗАЯВЛЕНИЕ

Я, _____
_____
_____,
(фамилия, имя, отчество (при наличии) родителя (законного представителя) ребенка; документ, удостоверяющий личность, выдан (кем и когда); адрес регистрации)

прошу обеспечить _____
_____,
(фамилия, имя, отчество (при наличии); дата рождения; свидетельство о рождении/паспорт, выдан (кем и когда)

родителем (законным представителем) которого я являюсь, путевкой в организацию отдыха детей и их оздоровления по тематике смены _____
_____
(указывается в соответствии с извещением об организации отдыха и оздоровления детей)

Направление уведомлений о принимаемых Государственным образовательным бюджетным учреждением дополнительного образования Иркутская областная детская школа искусств и министерством культуры и архивов Иркутской области решений по вопросам обеспечения ребенка путевкой в организацию отдыха детей и их оздоровления, прошу осуществлять следующим способом: ____
_____
(по электронной почте либо посредством организации почтовой связи)

Сведения о родителях (законных представителях) ребенка (заполняется на каждого родителя (законного представителя) ребенка)

1.фамилия, имя, отчество (при наличии), родство: _____
_____

2. Контактные телефоны: _____.

3. Адрес электронной почты: _____.

4. Адрес фактического проживания: _____
_____.

5. Почтовый адрес для получения корреспонденции: _____
_____.

Подтверждаю, что родителям (законным представителям) ребенка не представлялась социальная выплата в целях компенсации части стоимости путевки в организации отдыха детей и их оздоровления для данного ребенка в течение календарного года, в котором последовало настоящее обращение за получением путевки, а также что ребенок не обеспечивался путевкой полностью или частично за счет средств областного бюджета в текущем году.

Об ответственности за достоверность представленных сведений предупрежден (предупреждена).

Даю свое согласие на обработку Государственным образовательным бюджетным учреждением дополнительного образования Иркутская областная детская школа искусств, исполнительными органами государственной власти Иркутской области моих персональных данных и персональных данных ребенка, указанных в настоящем заявлении и прилагаемых к нему документах, то есть их сбор, систематизацию, накопление, хранение, уточнение (обновление, изменение), использование, передачу (распространение, предоставление, доступ), обезличивание, блокирование, удаление, уничтожение.

Данное согласие дано в целях организации отдыха и оздоровления ребенка и действует до достижения целей обработки персональных данных.

Я оставляю за собой право отозвать свое согласие на обработку персональных данных в любое время на основании письменного заявления.

Подтверждаю, что права и обязанности в области защиты персональных данных мне разъяснены.

_____ _____
(дата) (подпись заявителя)

К заявлению прилагаю следующие документы:

1. _____.
2. _____.
3. _____ и т.д.».

СЛУЖБА ВЕТЕРИНАРИИ ИРКУТСКОЙ ОБЛАСТИ

ПРИКАЗ

от 13 апреля 2018 года № 16-спр

Иркутск

Об установлении ограничительных мероприятий (карантина) по лептоспирозу на территории Иркутской области

В целях ликвидации очага и недопущения распространения на территории Иркутской области заразной болезни лептоспироз, выявленной у лошади, принадлежащей владельцу, Соболеву Сергею Витальевичу, проживающему по адресу: Иркутская область, Черемховский район, д. Балухарь, ул. Советская, 6-2, в соответствии со статьей 17 Закона Российской Федерации от 14 мая 1993 года № 4979-1 «О ветеринарии», на основании экспертизы на основании экспертизы ветеринарной лаборатории областного государственного бюджетного учреждения «Черемховская станция по борьбе с болезнями животных» № 555 от 6 апреля 2018 года, руководствуясь подпунктом 11 пункта 7 Положения о службе ветеринарии Иркутской области, утвержденного Постановлением Правительства Иркутской области № 395/174-пп от 29 декабря 2009 года,

ПРИКАЗЫВАЮ:

1. Установить ограничительные мероприятия (карантин) по лептоспирозу на территории земельного участка, расположенного по адресу: Иркутская область, Черемховский район, д. Балухарь, ул. Советская, 6-2, на срок до 15 июля 2018 года.

2. На период действия ограничительных мероприятий (карантина) по лептоспирозу запретить на территории земельного участка, расположенного по адресу, указанному в пункте 1 настоящего приказа:

а) ввод (ввоз), вывод (вывоз) всех видов животных;

б) перегруппировку животных;

в) допуск животных к воде открытых водоемов, использование воды открытых водоемов для поения и купания животных;

г) выпас не вакцинированных животных на пастбищах, где выпасались больные лептоспирозом животные;

д) использование кормов, в которых обнаружены грызуны и (или) продукты их жизнедеятельности, для кормления не вакцинированных животных;

е) использование для кормления животных молока, полученного от больных лептоспирозом животных, не подвергнутого кипячению;

ж) контакт животных с животными иных собственников (владельцев)

3. Начальнику ОГБУ «Черемховская СББЖ» (Белобородову А.В.):

3.1. разработать и осуществить комплекс специальных мероприятий, направленных на ликвидацию очага лептоспироза и недопущение распространения данного заболевания на территории Иркутской области.

3.2. Довести настоящий приказ до Соболева Сергея Витальевича.

Руководитель службы ветеринарии Иркутской области –
главный государственный ветеринарный инспектор Иркутской области
Б.Н. Балыбердин

СЛУЖБА ПО ОХРАНЕ ОБЪЕКТОВ КУЛЬТУРНОГО НАСЛЕДИЯ ИРКУТСКОЙ ОБЛАСТИ

П Р И К А З

20 марта 2018 г. № 65-спр

Иркутск

Об утверждении границ территории и режима использования выявленного объекта культурного наследия

В соответствии с абзацем 2 пункта 5 статьи 3.1 Федерального закона от 25 июня 2002 года № 73-ФЗ «Об объектах культурного наследия (памятниках истории и культуры) народов Российской Федерации», частью 1 статьи 10(1) Закона Иркутской области от 23 июля 2008 года № 57-оз «Об объектах культурного наследия (памятниках истории и культуры) народов Российской Федерации в Иркутской области», руководствуясь статьей 21 Устава Иркутской области, подпунктом 4 пункта 7, пунктом 10 Положения о службе по охране объектов культурного наследия Иркутской области, утвержденного постановлением Правительства Иркутской области от 9 марта 2010 года № 31-пп,

П Р И К А З Ы В А Ю:

1. Утвердить границы территории выявленного объекта культурного наследия «Доходный дом Желейщикова», расположенного по адресу: г. Иркутск, ул. Пролетарская, 3, лит. А, согласно приложениям № 1, № 2, № 3.

2. Утвердить режим использования территории выявленного объекта культурного наследия согласно приложению № 4.

3. Настоящий приказ подлежит официальному опубликованию в общественно-политической газете «Областная».

4. Настоящий приказ вступает в силу через десять календарных дней после дня его официального опубликования.

Руководитель службы по охране объектов культурного наследия Иркутской области
Е.М. Корниенко

Приложение № 1
к приказу службы по охране объектов
культурного наследия Иркутской области
№ 65-спр от 20 марта 2018 г.

Карта границ территории выявленного объекта культурного наследия

Наименование объекта: «Доходный дом Желейщикова».
Адрес: г. Иркутск, ул. Пролетарская, 3, лит. А.

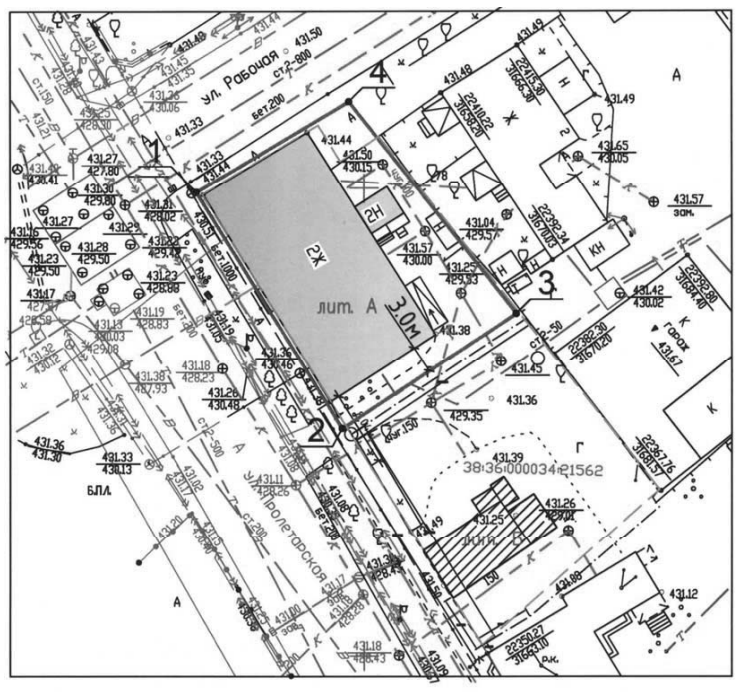

Условные обозначения

3 Граница территории объекта культурного наследия с поворотными точками

Объект культурного наследия " Доходный дом Желейщикова"

Руководитель службы по охране объектов культурного наследия Иркутской области
Е.М. Корниенко

Приложение № 2
к приказу службы по охране объектов
культурного наследия Иркутской области
№ 65-спр от 20 марта 2018 г.

Описание границ территории выявленного объекта культурного наследия

Наименование объекта: «Доходный дом Желейщикова».
Адрес: г. Иркутск, ул. Пролетарская, 3, лит. А.

Территория объекта культурного наследия устанавливается в следующих границах:

Юго-западная граница – по красной линии ул. Пролетарская, от поворотной точки 1 (левый угол (со стороны ул. Пролетарской) до поворотной точки 2.

Общая протяженность границы – 28,92 м.

Юго-восточная граница – линия границы параллельная юго- восточному фасаду с отступом от стены на 3,0 м, до пересечения с линией северо-восточной границы усадьбы от поворотной точки 2 до поворотной точки 3.

Общая протяженность границы – 22,35 м.

Северо-восточная граница – линия границы по линии северо-восточной границы исторической усадьбы до пересечения с продолжением линии северо-западного фасада, от поворотной точки 3 до поворотной точки 4.

Общая протяженность границы – 28,6 м.

Северо-западная граница – линия границы по линии северо-западного фасада до пересечения с красной линией ул. Пролетарская, от поворотной точки 4 до поворотной точки 1.

Общая протяженность границы – 18,7 м.

Руководитель службы по охране объектов культурного наследия Иркутской области
Е.М. Корниенко

Приложение № 3
к приказу службы по охране объектов
культурного наследия Иркутской области
№ 65-спр от 20 марта 2018 г.

Перечень координат поворотных (характерных) точек границ территории выявленного объекта культурного наследия

Наименование объекта: «Доходный дом Желейщикова».
Адрес: г. Иркутск, ул. Пролетарская, 3, лит. А.

Каталог координат характерных точек границы территории ОКН в МСК-38				
№	X (м)	Y (м)	Дирекционный угол (град, мин, сек)	Длина (м)
1	385335.429	3335327.090	146° 53’ 43.32’’	28.917
2	385311.207	3335342.884	055° 49’ 31.23’’	22.347
3	385323.759	3335361.372	319° 35’ 10.13’’	28.592
4	385345.529	3335342.836	237° 19’ 19.96’’	18.706
1	385335.429	3335327.090	000° 00’ 00.00’’	00.000
Площадь территории ОКН 588.04 м^2				

Каталог координат характерных точек границы территории ОКН в СК WGS-84		
№	Широта (град, мин, сек)	Долгота (град, мин, сек)
1	52°17’24.37251’’	104°17’02.83261’’
2	52°17’23.58022’’	104°17’03.64365’’
3	52°17’23.97589’’	104°17’04.63029’’
4	52°17’24.69041’’	104°17’03.67239’’
Периметр границ территории ОКН 98.56 м		

Руководитель службы по охране объектов культурного наследия Иркутской области
Е.М. Корниенко

Приложение № 4
к приказу службы по охране объектов
культурного наследия Иркутской области
№ 65-спр от 20 марта 2018 г.

Режим использования территории выявленного объекта культурного наследия

Наименование объекта: «Доходный дом Желейщикова».
Адрес: г. Иркутск, ул. Пролетарская, 3, лит. А.

- на территории объекта культурного наследия запрещаются строительство объектов капитального строительства и увеличение объемно-пространственных характеристик существующих на территории памятника или ансамбля объектов капитального строительства; проведение земляных, строительных, мелиоративных и иных работ, за исключением работ по сохранению объекта культурного наследия или его отдельных элементов, сохранению историко-градостроительной или природной среды объекта культурного наследия;
- на территории объекта культурного наследия разрешается ведение хозяйственной деятельности, не противоречащей требованиям обеспечения сохранности объекта культурного наследия и позволяющей обеспечить функционирование объекта культурного наследия в современных условиях.

Руководитель службы по охране объектов культурного наследия Иркутской области
Е.М. Корниенко

ПРАВИТЕЛЬСТВО ИРКУТСКОЙ ОБЛАСТИ

П О С Т А Н О В Л Е Н И Е

18 апреля 2018 года № 281-пп

Иркутск

О внесении изменения в приложение к постановлению Правительства Иркутской области от 20 марта 2014 года № 135-пп

В соответствии с частью 5 статьи 65 Федерального закона от 29 декабря 2012 года № 273-ФЗ «Об образовании в Российской Федерации», руководствуясь частью 4 статьи 66, статьей 67 Устава Иркутской области, Правительство Иркутской области

П О С Т А Н О В Л Я Е Т:

1. Внести в приложение к постановлению Правительства Иркутской области от 20 марта 2014 года № 135-пп «Об установлении среднего размера родительской платы за присмотр и уход за детьми в государственных и муниципальных образовательных организациях Иркутской области, реализующих образовательную программу дошкольного образования» изменение, изложив его в новой редакции (прилагается).

2. Настоящее постановление подлежит официальному опубликованию в общественно-политической газете «Областная», а также на «Официальном интернет-портале правовой информации» (www.pravo.gov.ru).

3. Настоящее постановление вступает в силу через десять календарных дней после дня его официального опубликования.

Первый заместитель Губернатора Иркутской области – Председатель Правительства Иркутской области
Р.Н. Болотов

Приложение
к постановлению Правительства Иркутской области
от 18 апреля 2018 года № 281-пп

«Приложение
к постановлению Правительства Иркутской области
от 20 марта 2014 года № 135-пп

ПЕРЕЧЕНЬ
МУНИЦИПАЛЬНЫХ ОБРАЗОВАНИЙ ИРКУТСКОЙ ОБЛАСТИ

Муниципальные образования Иркутской области, в которых устанавливается средний размер родительской платы за присмотр и уход за детьми в государственных и муниципальных образовательных организациях Иркутской области, реализующих образовательную программу дошкольного образования	Средний размер родительской платы в день на одного ребенка (в рублях)
Зиминское городское муниципальное образование город Иркутск Муниципальное образование «город Саянск» Муниципальное образование «город Свирск» Муниципальное образование - «город Тулун» Муниципальное образование «город Усолье-Сибирское» Муниципальное образование «город Черемхово» Муниципальное образование «Ангарский городской округ» Муниципальное образование «Аларский район» Муниципальное образование Балаганский район Муниципальное образование «Баяндаевский район» Иркутской области Муниципальное образование Боханский район Муниципальное образование «Жигаловский район» Муниципальное образование «Заларинский район» Зиминское районное муниципальное образование Иркутское районное муниципальное образование Иркутской области Муниципальное образование «Качугский район» Муниципальное образование Куйтунский район Муниципальное образование «Нижнеудинский район» Муниципальное образование «Нукутский район» Ольхонское районное муниципальное образование Осинский муниципальный район Муниципальное образование «Слюдянский район» Муниципальное образование «Тайшетский район» Муниципальное образование «Тулунский район» Районное муниципальное образование «Усть-Удинский район» Усольское районное муниципальное образование Черемховское районное муниципальное образование Чунское районное муниципальное образование Шелеховский район Муниципальное образование «Эхирит-Булагатский район»	95
Муниципальное образование города Бодайбо и района Муниципальное образование города Братска Муниципальное образование «Братский район» Муниципальное образование Иркутской области «Казачинско-Ленский район» Муниципальное образование «Катангский район» Киренский район Муниципальное образование Мамско-Чуйского района Муниципальное образование «Нижнеилимский район» Муниципальное образование город Усть-Илимск Муниципальное образование «Усть-Илимский район» Усть-Кутское муниципальное образование	113

».

РАСПОРЯЖЕНИЕ

ГУБЕРНАТОРА ИРКУТСКОЙ ОБЛАСТИ

20 апреля 2018 года № 55-р

Иркутск

О внесении изменений в распоряжение Губернатора Иркутской области от 23 марта 2018 года № 38-р

В целях проведения необходимых мероприятий по призыву на военную службу граждан Российской Федерации в Иркутской области, в соответствии с Федеральным законом от 28 марта 1998 года № 53-ФЗ «О воинской обязанности и военной службе», руководствуясь статьей 59 Устава Иркутской области:

1. Внести в распоряжение Губернатора Иркутской области от 23 марта 2018 года № 38-р «О призыве на военную службу граждан Российской Федерации в Иркутской области в апреле – июле 2018 года» (далее – распоряжение) следующие изменения:

1) абзац шестой подпункта «а» пункта 1 приложения 14 к распоряжению изложить в следующей редакции:

«Брычкова Оксана Васильевна	участковый уполномоченный полиции отдела участковых уполномоченных полиции и по делам несовершеннолетних отдела полиции № 8 межмуниципального управления Министерства внутренних дел Российской Федерации «Иркутское» (по согласованию);»;

2) в приложении 22 к распоряжению:

ввести в основной состав призывной комиссии Ольхонского районного муниципального образования на период с 1 апреля по 15 июля 2018 года членами призывной комиссии:

Баглаеву Элеонору Владимировну	врача - анестезиолога - реаниматолога областного государственного бюджетного учреждения здравоохранения «Ольхонская районная больница» – врача, руководящего работой по медицинскому освидетельствованию граждан, подлежащих призыву на военную службу;
Корсунову Ирину Сергеевну	директора областного государственного казенного учреждения Центр занятости населения Ольхонского района;
Маркова Игоря Васильевича	заместителя начальника отделения полиции № 2 (дислокация село Еланцы) межмуниципального отдела Министерства внутренних дел Российской Федерации «Эхирит-Булагатский» (по согласованию);
Прокопченко Татьяну Семеновну	заместителя начальника управления образования комитета по управлению социальной сферой администрации Ольхонского районного муниципального образования (по согласованию);

вывести из основного состава призывной комиссии Ольхонского районного муниципального образования на период с 1 апреля по 15 июля 2018 года Ангархаева Т.А., Другова В.Ю., Елизарову Т.К., Романову Е.А.;

ввести в резервный состав призывной комиссии Ольхонского районного муниципального образования на период с 1 апреля по 15 июля 2018 года членами призывной комиссии:

Бумбошкину Ирину Викторовну	врача-акушера-гинеколога областного государственного бюджетного учреждения здравоохранения «Ольхонская районная больница» – врача, руководящего работой по медицинскому освидетельствованию граждан, подлежащих призыву на военную службу;
Елизарову Татьяну Константиновну	ведущего инспектора областного государственного казенного учреждения Центр занятости населения Ольхонского района;

вывести из резервного состава призывной комиссии Ольхонского районного муниципального образования на период с 1 апреля по 15 июля 2018 года Зарбаткину Е.Б., Корсунову И.С.;

3) в приложении 30 к распоряжению:

ввести в резервный состав призывной комиссии муниципального образования «город Усолье-Сибирское» на период с 1 апреля по 15 июля 2018 года:

Свешникову Ирину Евгеньевну	начальника отделения подготовки и призыва граждан на военную службу военного комиссариата (города Усолье-Сибирское и Усольского района Иркутской области), заместителем председателя призывной комиссии (по согласованию);
Павлуткину Людмилу Алексеевну	медицинскую сестру областного государственного бюджетного учреждения здравоохранения «Усольская городская больница», секретарем призывной комиссии;

вывести из резервного состава призывной комиссии муниципального образования «город Усолье-Сибирское» на период с 1 апреля по 15 июля 2018 года Бикетову Н.А., Бойко Н.М.;

4) в приложении 31 к распоряжению:

ввести в резервный состав призывной комиссии Усольского районного муниципального образования на период с 1 апреля по 15 июля 2018 года:

Свешникову Ирину Евгеньевну	начальника отделения подготовки и призыва граждан на военную службу военного комиссариата (города Усолье-Сибирское и Усольского района Иркутской области), заместителем председателя призывной комиссии (по согласованию);
Павлуткину Людмилу Алексеевну	медицинскую сестру областного государственного бюджетного учреждения здравоохранения «Усольская городская больница», секретарем призывной комиссии;

вывести из резервного состава призывной комиссии Усольского районного муниципального образования на период с 1 апреля по 15 июля 2018 года Бикетову Н.А., Бойко Н.М.;

5) в приложении 39 к распоряжению:

ввести в основной состав призывной комиссии Шелеховского района на период с 1 апреля по 15 апреля 2018 года членом призывной комиссии:

Кононова Сергея Владимировича	старшего участкового уполномоченного полиции отделения участковых уполномоченных полиции отдела участковых уполномоченных полиции и по делам несовершеннолетних отдела Министерства внутренних дел Российской Федерации по Шелеховскому району (по согласованию).

2. Настоящее распоряжение подлежит официальному опубликованию в общественно-политической газете «Областная».

С.Г. Левченко

МИНИСТЕРСТВО ОБРАЗОВАНИЯ ИРКУТСКОЙ ОБЛАСТИ

П Р И К А З

от 9 апреля 2018 года № 47-мпр

Иркутск

Об утверждении Положения о комиссии по вопросам обеспечения мебелью муниципальных общеобразовательных организаций Иркутской области для учебных классов в 2018 году

В соответствии с пунктом 6 Положения о порядке организации приобретения мебели для учебных классов муниципальных общеобразовательных организаций Иркутской области в 2018 году, утвержденного приказом министерства образования Иркутской области от 19 марта 2018 года № 31-мпр, руководствуясь статьей 21 Устава Иркутской области, статьей 13 Закона Иркутской области от 12 января 2010 года № 1-оз «О правовых актах Иркутской области и правотворческой деятельности в Иркутской области», Положением о министерстве образования Иркутской области, утвержденным постановлением Правительства Иркутской области от 29 декабря 2009 года № 391/170-пп,

П Р И К А З Ы В А Ю:

1. Утвердить Положение о комиссии по вопросам обеспечения мебелью муниципальных общеобразовательных организаций Иркутской области для учебных классов в 2018 году (прилагается).

2. Настоящий приказ подлежит официальному опубликованию в общественно-политической газете «Областная», а также на «Официальном интернет-портале правовой информации» (www.pravo.gov.ru).

Министр образования Иркутской области
В.В. Перегудова

УТВЕРЖДЕНО
приказом министерства образования Иркутской области
от 9 апреля 2018 года № 47-мпр

ПОЛОЖЕНИЕ
О КОМИССИИ ПО ВОПРОСАМ ОБЕСПЕЧЕНИЯ МЕБЕЛЬЮ МУНИЦИПАЛЬНЫХ ОБЩЕОБРАЗОВАТЕЛЬНЫХ ОРГАНИЗАЦИЙ ИРКУТСКОЙ ОБЛАСТИ ДЛЯ УЧЕБНЫХ КЛАССОВ В 2018 ГОДУ

1. Настоящее Положение определяет порядок деятельности комиссии по вопросам обеспечения мебелью муниципальных общеобразовательных организаций Иркутской области для учебных классов в 2018 году (далее – комиссия).

2. Задачами комиссии являются:

1) проверка полноты представленных органами местного самоуправления муниципальных образований документов, а также сведений, содержащихся в них, в соответствии с перечнем документов, установленным пунктом 4 Положения о порядке организации приобретения мебели для учебных классов муниципальных общеобразовательных организаций Иркутской области в 2018 году, утвержденного приказом министерства образования Иркутской области от 19 марта 2018 года № 31-мпр, (далее - Положение о приобретении мебели);

2) определение соблюдения образовательными организациями условий обеспечения мебелью для учебных классов, установленных пунктом 3 Положения о приобретении мебели;

3) оформление протокола заседания комиссии и передача его министерству образования Иркутской области (далее – министерство).

3. Комиссия состоит из председателя, заместителя председателя, секретаря и членов комиссии.

Состав комиссии и общее количество членов комиссии утверждается правовым актом министерства.

4. В состав комиссии входят представители министерства, органов государственной власти Иркутской области, общественных объединений, иных органов и организаций.

5. Комиссия правомочна решать вопросы, отнесенные к ее компетенции, если на заседании присутствуют не менее 50 процентов от общего числа членов комиссии.

В заседаниях комиссии не может участвовать член комиссии, лично заинтересованный в итогах конкурсного отбора.

Под личной заинтересованностью члена комиссии понимается возможность получения по итогам конкурсного отбора доходов в виде денег, ценностей, иного имущества, в том числе имущественных прав, или услуг имущественного характера для себя или для третьих лиц.

При возникновении прямой или косвенной личной заинтересованности члена комиссии он обязан до начала заседания заявить об этом. В таком случае соответствующий член комиссии не принимает участия в заседании комиссии, о чем делается отметка в протоколе заседания комиссии.

6. Решения комиссии принимаются на заседании открытым голосованием простым большинством голосов. При голосовании каждый член комиссии имеет один голос. В случае равенства голосов право решающего голоса имеет председательствующий на заседании комиссии.

Решения комиссии оформляются протоколом, который подписывается председателем комиссии (в случае его отсутствия - заместителем председателя комиссии) и секретарем комиссии, и носят рекомендательный характер.

Министр образования Иркутской области
В.В. Перегудова

УКАЗ

ГУБЕРНАТОРА ИРКУТСКОЙ ОБЛАСТИ

20 апреля 2018 года **№ 80-уг**

Иркутск

О внесении изменений в отдельные указы Губернатора Иркутской области

В соответствии с Указами Президента Российской Федерации от 15 июля 2015 года № 364 «О мерах по совершенствованию организации деятельности в области противодействия коррупции», от 21 сентября 2009 года № 1065 «О проверке достоверности и полноты сведений, представляемых гражданами, претендующими на замещение должностей федеральной государственной службы, и федеральными государственными служащими, и соблюдения федеральными государственными служащими требований к служебному поведению», руководствуясь статьей 59 Устава Иркутской области,

П О С Т А Н О В Л Я Ю:

1. Внести в пункт 9 Положения о представлении гражданами, претендующими на замещение должностей государственной гражданской службы Иркутской области, и государственными гражданскими служащими Иркутской области сведений о доходах, об имуществе и обязательствах имущественного характера, утвержденного указом Губернатора Иркутской области от 10 ноября 2009 года № 260/200-уг, изменение, дополнив его словами «или комиссии по координации работы по противодействию коррупции в Иркутской области (в отношении областных гражданских служащих, замещающих должности руководителей исполнительных органов государственной власти Иркутской области, заместителей руководителей исполнительных органов государственной власти Иркутской области)».

2. Внести в Положение о проверке достоверности и полноты сведений о доходах, об имуществе и обязательствах имущественного характера, представляемых гражданами, претендующими на замещение должностей государственной гражданской службы Иркутской области, и государственными гражданскими служащими Иркутской области, сведений (в части, касающейся профилактики коррупционных правонарушений), представляемых гражданами при поступлении на государственную гражданскую службу Иркутской области, в соответствии с нормативными правовыми актами Российской Федерации, а также о проверке соблюдения государственными гражданскими служащими Иркутской области ограничений и запретов, требований о предотвращении или урегулировании конфликта интересов, исполнения ими обязанностей и соблюдения требований к служебному поведению, установленных законодательством, утвержденное указом Губернатора Иркутской области от 29 декабря 2009 года № 301/241-уг, следующие изменения:

1) в абзаце втором пункта 4 слова «в письменной форме» заменить словами «в виде правового акта»;

2) пункт 8 дополнить предложением следующего содержания: «Решение о продлении срока проверки принимается на основании документа, обосновывающего необходимость продления срока проверки, представленного кадровой службой, подразделением, и оформляется в виде правового акта.»;

3) в подпункте 5 пункта 19 слова «государственной власти Иркутской области» заменить словами «государственной власти Иркутской области, заместителей руководителей исполнительных органов государственной власти Иркутской области»;

4) в подпункте 4 пункта 21 слова «государственной власти Иркутской области» заменить словами «государственной власти Иркутской области, заместителей руководителей исполнительных органов государственной власти Иркутской области».

3. Внести в подпункт «а» пункта 1 указа Губернатора Иркутской области от 16 сентября 2010 года № 282-уг «О мерах по реализации отдельных положений Федерального закона «О противодействии коррупции» изменение, заменив слова «с согласия существующей комиссии по соблюдению требований к служебному поведению государственных гражданских служащих Иркутской области и урегулированию конфликта интересов, которое дается в порядке, установленном Положениями о комиссиях по соблюдению требований к служебному поведению государственных гражданских служащих Иркутской области и урегулированию конфликта интересов, утвержденными нормативными правовыми актами государственных органов Иркутской области» словами «с согласия существующей комиссии по соблюдению требований к служебному поведению государственных гражданских служащих Иркутской области и урегулированию конфликта интересов или комиссии по координации работы по противодействию коррупции в Иркутской области (в отношении гражданина, замещавшего должность руководителя исполнительного органа государственной власти Иркутской области, заместителя руководителя исполнительного органа государственной власти Иркутской области), которое дается в порядке, установленном Положениями о комиссиях по соблюдению требований к служебному поведению государственных гражданских служащих Иркутской области и урегулированию конфликта интересов, утвержденными нормативными правовыми актами государственных органов Иркутской области, Положением о порядке рассмотрения президиумом комиссии по координации работы по противодействию коррупции в Иркутской области отдельных вопросов, отнесенных к его полномочиям, утвержденным указом Губернатора Иркутской области от 13 октября 2015 года № 254-уг».

4. Внести в Положение о порядке рассмотрения президиумом комиссии по координации работы по противодействию коррупции в Иркутской области отдельных вопросов, отнесенных к его полномочиям, утвержденное указом Губернатора Иркутской области от 13 октября 2015 года № 254-уг, следующие изменения:

1) в пункте 2:

в подпункте 1:

в абзаце первом после слов «лиц, указанных в подпунктах 1, 1^1 пункта 1 настоящего Положения» дополнить словами «, за исключением лиц, замещающих должности заместителей руководителей исполнительных органов государственной власти Иркутской области»;

в абзаце втором слова «сведений, представляемых гражданами, претендующими на замещение должностей государственной гражданской службы Иркутской области» заменить словами «сведений (в части, касающейся профилактики коррупционных правонарушений), представляемых гражданами при поступлении на государственную гражданскую службу Иркутской области»;

в абзаце третьем слово «супругов» заменить словами «супруг (супругов)»;

дополнить подпунктом 4 следующего содержания:

«4) поступившие в подразделение по профилактике коррупционных и иных правонарушений аппарата Губернатора Иркутской области и Правительства Иркутской области:

материалы проверки, проведенной в отношении лица, замещающего должность заместителя руководителя исполнительного органа государственной власти Иркутской области, в соответствии с Положением о проверке достоверности и полноты сведений о доходах, об имуществе и обязательствах имущественного характера, представляемых гражданами, претендующими на замещение должностей государственной гражданской службы Иркутской области, и государственными гражданскими служащими Иркутской области, сведений (в части, касающейся профилактики коррупционных правонарушений), представляемых гражданами при поступлении на государственную гражданскую службу Иркутской области, в соответствии с нормативными правовыми актами Российской Федерации, а также о проверке соблюдения государственными гражданскими служащими Иркутской области ограничений и запретов, требований о предотвращении или урегулировании конфликта интересов, исполнения ими обязанностей и соблюдения требований к служебному поведению, установленных законодательством, утвержденным указом Губернатора Иркутской области от 29 декабря 2009 года № 301/241-уг;

информация о результатах, полученных в ходе осуществления контроля за соответствием расходов лиц, замещающих должности заместителей руководителей исполнительных органов государственной власти Иркутской области, расходов их (супруг) супругов и несовершеннолетних детей доходам лиц, замещающих должности заместителей руководителей исполнительных органов государственной власти Иркутской области, и их (супруг) супругов, проведенного в соответствии с Федеральным законом от 3 декабря 2012 года № 230-ФЗ «О контроле за соответствием расходов лиц, замещающих государственные должности, и иных лиц их доходам»;

иные материалы о соблюдении лицом, замещающим должность заместителя руководителя исполнительного органа государственной власти Иркутской области, требований к служебному (должностному) поведению и (или) требований об урегулировании конфликта интересов.»;

2) дополнить пунктом 3^2 следующего содержания:

«3^2. Материалы, информация, указанные в подпункте 4 пункта 2 настоящего Положения, направляются представителем нанимателя в подразделение по профилактике коррупционных и иных правонарушений аппарата Губернатора Иркутской области и Правительства Иркутской области.

Материалы, информация, указанные в подпункте 4 пункта 2 настоящего Положения, в течение семи рабочих дней со дня поступления материалов, информации, представляются председателю президиума.»;

3) дополнить пунктом 6^2 следующего содержания:

«6^2. Материалы, информация, указанные в подпункте 4 пункта 2 настоящего Положения, как правило, рассматриваются на очередном заседании президиума.»;

4) дополнить пунктом 10^2 следующего содержания:

«10^2. Заседание президиума проводится, как правило, в присутствии лица, замещающего должность заместителя руководителя исполнительного органа государственной власти Иркутской области, в отношении которого представлены материалы, информация в соответствии с подпунктом 4 пункта 2 настоящего Положения.»;

5) дополнить пунктом 11^2 следующего содержания:

«11^2. Заседание президиума проводится в отсутствие лица, замещающего должность заместителя руководителя исполнительного органа государственной власти Иркутской области, надлежащим образом извещенного о времени и месте его проведения, в случае, если данное лицо не явилось на заседание президиума.»;

6) в абзаце шестом пункта 15 после слов «лица, замещающего областную государственную должность» дополнить словами «или должность областной гражданской службы»;

7) в подпункте 2 пункта 16 слова «, руководителю исполнительного органа государственной власти Иркутской области (в отношении лица, замещающего должность заместителя руководителя исполнительного органа государственной власти Иркутской области)» исключить;

8) дополнить пунктами 20^2, 20^3 следующего содержания:

«20^2. По итогам рассмотрения материалов, информации в соответствии с абзацами вторым, третьим подпункта 4 пункта 2 настоящего Положения президиум принимает одно из следующих решений:

1) об отсутствии оснований для применения к лицу, замещающему должность заместителя руководителя исполнительного органа государственной власти Иркутской области, мер юридической ответственности;

2) о рекомендации к применению к лицу, замещающему должность заместителя руководителя исполнительного органа государственной власти Иркутской области, мер юридической ответственности.

20^3. По итогам рассмотрения материалов в соответствии с абзацем четвертым подпункта 4 пункта 2 настоящего Положения президиум принимает одно из следующих решений:

1) установить, что в рассматриваемом случае не содержится признаков нарушения лицом, замещающим должность заместителя руководителя исполнительного органа государственной власти Иркутской области, требований к служебному (должностному) поведению и (или) требований об урегулировании конфликта интересов;

2) установить, что в рассматриваемом случае имеются признаки нарушения лицом, замещающим должность заместителя руководителя исполнительного органа государственной власти Иркутской области, требований к служебному (должностному) поведению и (или) требований об урегулировании конфликта интересов. В этом случае президиумом готовится доклад руководителю исполнительного органа государственной власти Иркутской области.»;

9) в пункте 21 слова «20^1 настоящего» заменить словами «20^3 настоящего».

5. Настоящий указ подлежит официальному опубликованию в общественно-политической газете «Областная», а также на «Официальном интернет-портале правовой информации» (www.pravo.gov.ru).

6. Настоящий указ вступает в силу через десять календарных дней после дня его официального опубликования.

С.Г. Левченко

УКАЗ

ГУБЕРНАТОРА ИРКУТСКОЙ ОБЛАСТИ

30 марта 2018 года **№ 63-уг**

Иркутск

О награждении Почетной грамотой Губернатора Иркутской области, объявлении Благодарности Губернатора Иркутской области

В соответствии со статьями 6, 7 Закона Иркутской области от 24 декабря 2010 года № 141-ОЗ «О наградах Иркутской области и почетных званиях Иркутской области», руководствуясь статьей 59 Устава Иркутской области,

П О С Т А Н О В Л Я Ю:

1. За многолетний труд и высокий профессионализм, в связи с Днем работника культуры наградить Почетной грамотой Губернатора Иркутской области:

1) работников Областного государственного бюджетного учреждения культуры «Усть-Ордынская Национальная библиотека им. М.Н. Хангалова»:

АДУХАЕВУ Диану Александровну - заведующую сектором общественного доступа;

ВАСИЛЬЕВУ Екатерину Валерьевну - заведующую отделом обслуживания читателей;

2) работников Областного государственного бюджетного учреждения культуры «Усть-Ордынский Национальный центр художественных народных промыслов»:

МОРГОРОВУ Саяну Васильевну - заместителя директора;

ХАРГАЕВУ Юлию Борисовну - художника;

3) ЯВОРСКУЮ Татьяну Анатольевну, преподавателя муниципального автономного учреждения дополнительного образования города Тулуна «Детская художественная школа».

2. За многолетний труд и высокий профессионализм, безупречную работу:
наградить Почетной грамотой Губернатора Иркутской области:

БАЛЫШЕВА Вадима Александровича - заместителя директора муниципального автономного учреждения Ангарского городского округа «Дворец культуры «Энергетик»;

ГЕРАСИМОВУ Марину Владимировну - директора Государственного общеобразовательного казенного учреждения Иркутской области «Специальная (коррекционная) школа № 7 г. Иркутска»;

ГРАЧЕВУ Ирину Александровну - артиста, ведущего мастера сцены Иркутского областного государственного бюджетного учреждения культуры «Черемховский драматический театр имени В.П. Гуркина»;

КОЛОЕДОВА Павла Васильевича - тренера областного государственного казенного учреждения «Спортивная школа олимпийского резерва «Школа высшего спортивного мастерства»;

ЛЬВОВА Дениса Львовича - главного государственного таможенного инспектора отдела таможенного оформления и таможенного контроля № 2 Братского таможенного поста Иркутской таможни;

ТЮТИКОВУ Светлану Ивановну - заведующего реставрационной мастерской Государственного бюджетного учреждения культуры Иркутского областного художественного музея им. В.П. Сукачева;

ШНАЙДЕР Ирину Алексеевну - преподавателя муниципального бюджетного учреждения дополнительного образования Районной детской школы искусств имени А.Ф. Зонхоева, Аларский район;

ЯКОВЛЕВУ Ларису Павловну - директора Государственного общеобразовательного казенного учреждения Иркутской области «Специальная (коррекционная) школа № 14 г. Иркутска»;

объявить Благодарность Губернатора Иркутской области:

БЛОХИНУ Андрею Васильевичу - тренеру областного государственного казенного учреждения «Спортивная школа олимпийского резерва «Школа высшего спортивного мастерства»;

БУХАНЦОВОЙ Ирине Николаевне - старшему научному сотруднику музея отдела хранения фондов Государственного бюджетного учреждения культуры Иркутского областного художественного музея им. В.П. Сукачева;

ВОЛГИНОЙ Ирине Валерьевне - директору Государственного общеобразовательного бюджетного учреждения Иркутской области «Специальная (коррекционная) школа-интернат для обучающихся с нарушениями слуха № 9 г. Иркутска»;

ЗАБОТИНУ Сергею Николаевичу - заместителю начальника Иркутского таможенного поста Иркутской таможни;

МУРАВЬЕВОЙ Галине Николаевне - художнику-реставратору II категории Государственного бюджетного учреждения культуры Иркутского областного художественного музея им. В.П. Сукачева;

ПЯТКОВОЙ Татьяне Ивановне - инженеру (ведущему) производственного отдела Государственного бюджетного учреждения культуры Иркутского областного художественного музея им. В.П. Сукачева;

СЕЛЕХУ Василию Анатольевичу - полковнику внутренней службы, заместителю начальника центра – начальнику отдела тылового обеспечения Федерального казенного учреждения дополнительного профессионального образования «Межрегиональный учебный центр Главного управления Федеральной службы исполнения наказаний по Иркутской области»;

СКАЛИУШ Ирине Дмитриевне - преподавателю по классу фортепиано, концертмейстеру муниципального казенного образовательного учреждения дополнительного образования «Детская музыкальная школа п. Мама».

3. Настоящий указ подлежит официальному опубликованию в общественно-политической газете «Областная».

С.Г. Левченко

АДМИНИСТРАЦИЯ
УСТЬ-ОРДЫНСКОГО БУРЯТСКОГО ОКРУГА

П Р И К А З

6 апреля 2018 года № 8-адмпр
пос. Усть-Ордынский

Об утверждении Положения о проведении областного культурно-спортивного праздника «Сур-Харбан» 2018 года

В целях сохранения, развития и популяризации национальных языков, национальных культурных ценностей и национальных видов спорта бурятского народа и иных народов, традиционно проживающих на территории Усть-Ордынского Бурятского округа, в соответствии со статьей 18 Закона Иркутской области от 6 декабря 2010 года № 121-ОЗ «Об Усть-Ордынском Бурятском округе как административно-территориальной единице Иркутской области с особым статусом», руководствуясь статьей 21 Устава Иркутской области,

П Р И К А З Ы В А Ю:

1. Утвердить прилагаемое Положение о проведении областного культурно-спортивного праздника «Сур-Харбан» 2018 года.

2. Настоящий приказ вступает в силу через десять календарных дней после его официального опубликования.

Заместитель Губернатора Иркутской области -
руководитель администрации Усть-Ордынского Бурятского округа
А.А. Прокопьев

УТВЕРЖДЕНО
приказом администрации
Усть-Ордынского Бурятского округа
от 6 апреля 2018 г. № 8-адмпр

ПОЛОЖЕНИЕ О ПРОВЕДЕНИИ ОБЛАСТНОГО КУЛЬТУРНО-СПОРТИВНОГО ПРАЗДНИКА «СУР-ХАРБАН»

Глава 1. ОБЩИЕ ПОЛОЖЕНИЯ

1. Настоящее Положение определяет порядок и условия подготовки и проведения областного культурно-спортивного праздника «Сур-Харбан».

2. Ежегодный областной культурно-спортивный праздник «Сур-Харбан» (далее - праздник «Сур-Харбан») проводится в целях сохранения, развития и популяризации национальных языков, национальных культурных ценностей и национальных видов спорта бурятского народа и иных народов, традиционно проживающих на территории Усть-Ордынского Бурятского округа (далее - округ).

3. Программа праздника «Сур-Харбан» состоит из следующих мероприятий:

а) спортивные состязания;

б) конкурс юмористических рассказов на бурятском языке «Энеэлдэе!» (далее - конкурс);

в) фестиваль команд клуба веселых и находчивых (далее соответственно - фестиваль, КВН).

4. Используемые термины:

а) жюри конкурса - коллегиальный орган, созданный на время проведения конкурса, на который возложены функции по определению победителей конкурса и разрешению спорных моментов, возникающих во время проведения конкурса;

б) участники конкурса - жители Иркутской области, входящие в состав команды от муниципального образования Иркутской области (пожелавшего участвовать в конкурсе);

в) жюри фестиваля - коллегиальный орган, созданный на время проведения фестиваля, на который возложены функции по определению победителей фестиваля и разрешению спорных моментов, возникающих во время проведения фестиваля;

г) участники фестиваля - молодые люди в возрасте от 14 до 30 лет, входящие в состав команды от муниципального района Иркутской области (пожелавшего участвовать в фестивале);

д) мандатная комиссия - коллегиальный орган, созданный на время проведения спортивных состязаний, на который возложены функции по допуску спортсменов к соревнованиям;

е) судейская коллегия - коллегиальный орган, созданный на время проведения спортивных состязаний, на который возложены функции по разрешению спорных моментов, возникающих на спортивных состязаниях;

ж) юноши и девушки в спортивных состязаниях - участники (спортсмены) спортивных состязаний от 14 до 18 лет включительно (в стрельбе из бурятского лука от 14 до 20 лет включительно), входящие в состав команд по видам спортивных состязаний от муниципального района Иркутской области (пожелавшего участвовать в спортивных состязаниях);

з) мужчины и женщины в спортивных состязаниях - участники (спортсмены) спортивных состязаний старше 18 лет (в стрельбе из бурятского лука старше 20 лет), входящие в состав команд по видам спортивных состязаний от муниципального района Иркутской области (пожелавшего участвовать в спортивных состязаниях);

и) спортивная команда муниципального района Иркутской области - группа спортсменов, представляющая муниципальный район Иркутской области на празднике «Сур-Харбан» по видам спорта, входящим в программу спортивных состязаний.

5. Организатор праздника «Сур-Харбан» - администрация Усть-Ордынского Бурятского округа (далее - администрация округа).

Общее руководство подготовкой и проведением праздника «Сур-Харбан» осуществляется организационным комитетом, состав которого утверждается распоряжением администрации округа.

Глава 2. СРОКИ И МЕСТО ПРОВЕДЕНИЯ ПРАЗДНИКА «СУР-ХАРБАН»

6. Днями проведения областного культурно-спортивного праздника «Сур-Харбан» в соответствии с действующим законодательством определены 23 и 24 июня 2018 года.

7. Место проведения: пос. Бохан Боханского района Иркутской области.

8. Заезд делегаций 22 июня 2018 года до 12.00 часов. Заседание мандатной комиссии с 12 до 18 часов. Команды, не прошедшие мандатную комиссию в указанное время, к соревнованиям не допускаются. Заседание судейской коллегии в 18 часов.

Глава 3. ПОРЯДОК ОРГАНИЗАЦИИ И ПРОВЕДЕНИЯ ПРАЗДНИКА «СУР-ХАРБАН»

9. Администрация округа не менее чем за 14 дней до срока представления документов для участия в празднике «Сур-Харбан» обеспечивает размещение извещения о проведении праздника на официальном сайте администрации округа в информационно-телекоммуникационной сети Интернет (http://uobo.irkobl.ru).

10. Извещение о проведении праздника «Сур-Харбан» должно содержать следующие сведения:

а) время, место и форма проведения праздника «Сур-Харбан»;

б) наименование и почтовый адрес администрации округа;

в) порядок, место и срок подачи заявок на участие в празднике «Сур-Харбан»;

г) критерии оценки участников праздника «Сур-Харбан»;

д) порядок подведения итогов праздника «Сур-Харбан»;

е) размер и форма награждения победителей и призеров праздника «Сур-Харбан»;

ж) порядок и сроки объявления и награждения победителей и призеров праздника «Сур-Харбан»;

з) необходимая контактная информация;

и) программа проведения спортивных состязаний;

к) программа фестиваля КВН;

л) программа конкурса.

11. Для участия в празднике «Сур-Харбан» муниципальному району Иркутской области (пожелавшему участвовать в спортивных состязаниях, конкурсе, фестивале) необходимо представить следующие документы:

а) предварительная заявка для участия в спортивных соревнованиях (указывается, по каким видам спортивных состязаний участвуют и сколько спортсменов участвует);

б) заявка на участие в конкурсе и фестивале по установленной форме согласно Приложениям 1, 2 к настоящему Положению;

в) копия паспорта (с регистрацией) и копия свидетельства о постановке на учет физического лица в налоговом органе на территории Российской Федерации (далее - ИНН) (для участников фестиваля и конкурса);

г) материал (тексты выступлений) на предварительный просмотр (для участников фестиваля);

д) заявление участника праздника «Сур-Харбан» о согласии на обработку персональных данных согласно Приложению 3 к настоящему Положению.

12. Документы, указанные в пункте 11 настоящего Положения, направляются в бумажном или электронном виде в администрацию округа по адресу: 669001, Иркутская область, пос. Усть-Ордынский, ул. Ленина, 18, тел./факс: 8(39541) 3-14-56, e-mail: okrug-uobo@mail.ru.

13. Срок представления документов для участия в празднике «Сур-Харбан» - с 18 мая по 8 июня текущего года включительно.

14. Администрация округа:

а) регистрирует заявку в день ее поступления;

б) осуществляет в течение 3 рабочих дней после поступления проверку представленных документов и принятие решения о допуске к участию в празднике «Сур-Харбан» либо об отказе в допуске к участию в празднике;

в) направляет документы членам жюри конкурса и фестиваля в случае их соответствия требованиям настоящего Положения.

15. Основаниями для отказа в допуске к участию в празднике «Сур-Харбан» являются:

а) несоответствие требованиям к участникам праздника «Сур-Харбан», установленным подпунктами «б», «г», «ж» и «з» пункта 4 настоящего Положения соответственно;

б) представление документов, указанных в пункте 11 настоящего Положения, после 8 июня текущего года;

в) представление недостоверных сведений и (или) неполного перечня документов, указанных в пункте 11 настоящего Положения;

г) отсутствие регистрации по месту жительства на территории представляемого муниципального района Иркутской области (студенты, проживающие на территории муниципального района, допускаются к соревнованиям (конкурсу, фестивалю) с регистрацией по месту пребывания на период обучения при предоставлении справки об обучении в соответствующем учебном заведении).

16. В случае отказа в допуске к участию в конкурсе или фестивале лицо, подавшее заявку, и представляемый им муниципальный район Иркутской области в течение 1 рабочего дня с момента принятия решения письменно извещаются об этом с мотивированным обоснованием причин отказа.

17. Определение мест общекомандного зачета в спортивных состязаниях и в конкурсе с фестивалем производится раздельно.

18. Команды, занявшие в общекомандном зачете спортивных состязаний места с первого по шестое, награждаются в соответствии с пунктом 35 настоящего Положения.

19. По итогам проведения конкурса и фестиваля определяется общекомандное место муниципального района Иркутской области в культурной программе.

Общекомандное место в культурной программе определяется по наибольшей сумме очков, набранных муниципальным районом Иркутской области за конкурс и фестиваль, по таблице подсчета очков согласно Приложению 4 к настоящему Положению. В случае равенства очков первенство присуждается муниципальным районам Иркутской области, получившим в конкурсе наибольшее количество очков.

По итогам проведения конкурса и фестиваля команды муниципальных районов награждаются:

за 1 место - кубком, дипломом первой степени и ценным призом; за 2, 3 места - дипломами соответствующих степеней и ценными призами; за 4, 5 и 6 места - дипломами участника и ценными призами; за остальные места - дипломами за участие.

Глава 4. СПОРТИВНЫЕ СОСТЯЗАНИЯ

20. Обязательным условием для участия муниципального района Иркутской области в спортивных состязаниях праздника является наличие укомплектованных спортивных команд по национальным видам спорта: бурятская борьба, стрельба из бурятского лука, бурятские шахматы шатар, конные скачки.

В мандатную комиссию представителем спортивной команды представляются следующие документы:

а) общая заявка (согласно Приложению 5 к настоящему Положению);

б) паспорт каждого участника;

в) копия ИНН на каждого участника;

г) заявление участника праздника «Сур-Харбан» о согласии на обработку персональных данных согласно Приложению 3 к настоящему Положению.

В судейскую коллегию представителем спортивной команды представляются следующие документы:

а) именная заявка на каждый вид спорта (согласно Приложению 6 к настоящему Положению);

б) техническая заявка по легкой атлетике (согласно Приложению 7 к настоящему Положению).

21. К соревнованиям допускаются участники:

а) достигшие на период проведения соревнований 14 лет (по конному спорту допускаются спортсмены независимо от возраста с документом, удостоверяющим личность, и письменным разрешением законных представителей) и имеющие допуск (роспись и печать в именной заявке) врача-терапевта;

б) внесенные в общую заявку команды и заявку по одному виду спорта, утвержденные главой (мэром) муниципального района Иркутской области;

в) исполнившие требования пунктов 11, 15 настоящего Положения и прошедшие мандатную комиссию;

г) имеющие регистрацию по месту жительства на территории представляемого муниципального района Иркутской области не менее одного года на момент проведения праздника «Сур-Харбан».

22. В программу праздника «Сур-Харбан» включены 10 видов спорта: бурятская борьба, стрельба из бурятского лука, конный спорт, легкая атлетика, футбол, гиревой спорт, волейбол, бурятские шахматы шатар, шахматы, шашки.

Общекомандный зачет определяется по 11 видам программы (по волейболу результаты мужских и женских команд принимаются раздельно): бурятская борьба, стрельба из бурятского лука, конный спорт, легкая атлетика, гиревой спорт, волейбол (муж.), волейбол (жен.), футбол, шахматы, бурятские шахматы шатар, шашки. Соревнования проводятся в соответствии с действующими правилами соревнований по видам спорта.

Участники соревнований выступают только в одном виде спортивной программы праздника «Сур-Харбан». В противном случае результат участника в видах программы, в которых он участвовал, аннулируется.

23. Спортивные команды муниципальных районов Иркутской области (далее - спортивная команда) по бурятской борьбе состоят из 20 участников: 8 мужчин, 12 юношей. В одной весовой категории у мужчин и юношей разрешается выставлять по 2 участника. Весовые категории для мужчин - до 60 кг, до 70 кг, до 82 кг и свыше 82 кг, для юношей - до 45 кг, до 50 кг, до 55 кг, до 60 кг, до 70 кг и свыше 70 кг. Спортсмены вне зачета к состязаниям не допускаются.

Места спортивных команд определяются по наибольшей сумме очков, набранных всеми участниками спортивных команд по таблице подсчета очков (согласно Приложению 8 к настоящему Положению). В случае равенства суммы очков преимущество предоставляется команде, участники которой выиграли большее количество 1 мест, 2 мест, 3 мест и т.д.

Победитель в личном первенстве в подгруппе определяется по наибольшему количеству побед. В случае равенства побед учитывается:

а) результат встречи между ними;

б) победа, достигнутая за меньшее время.

По окончании соревнований проводится абсолютное первенство среди участников по двум возрастным группам: юноши, мужчины.

24. Спортивная команда по стрельбе из бурятского лука состоит из 9 человек (2 мужчин, 2 женщин, 2 юношей, 2 девушек и одного ветерана старше 50 лет, независимо от пола). Спортсмены вне зачета не допускаются.

Дистанции стрельбы из бурятского лука: девушки, юноши - 30 м, 45 м, женщины, мужчины - 45 м, 50 м, ветеран - 45 м.

На каждой дистанции выполняется четыре серии по две стрелы, всего 8 выстрелов. За выбивание «ласти» (центральной кегли) участнику дается 3 очка, слева и справа от кегли 2 очка, остальные по 1 очку.

Участники обязательно выполняют стрельбу из бурятского лука двумя стрелами. Предусмотрено два пробных выстрела на дистанцию.

Личное первенство определяется по сумме двух дистанций. В случае равенства очков преимущество имеют спортсмены:

а) не имеющие промаха;

б) имеющие наименьшее количество промахов;

в) с наибольшим попаданием по «ласти» (центральная фигура - 3 очка);

г) попадание по «ласти» с первого, второго, третьего выстрела и т.д.;

д) с наибольшим попаданием по ближайшей фигуре к «ласти» (2 очка);

е) попадание по ближайшей фигуре к «ласти» (2 очка) с первого, второго, третьего выстрела и т.д.;

ж) попадание по фигуре (1 очко) с первого, второго, третьего выстрела и т.д.

Командное первенство определяется по наибольшей сумме очков, набранных всеми участниками спортивной команды, по таблице подсчета очков (согласно Приложению 8 к настоящему Положению).

По окончании соревнований разыгрывается абсолютное первенство на дистанции 50 м среди мужчин и юношей, среди женщин и девушек, к участию допускаются 8 лучших стрелков на общей дистанции и дополнительно по одному участнику от каждого муниципального района Иркутской области.

К соревнованиям допускаются лучники в следующей форме одежды: тэрлиг - национальный халат, малгай - головной убор, гутал - мягкая национальная обувь.

25. Скачки и заезды проводятся на следующих дистанциях: скакуны 1600 м, 2400 м, 4000 м, рысаки - 1600 м, 2400 м, иноходцы - 1600 м, 2400 м. Личное первенство определяется по лучшему времени. На каждую дистанцию спортивные команды могут выставлять неограниченное количество лошадей. В зачет принимается одно лучшее время от спортивной команды на дистанции.

По результатам проведения соревнований определяются победители и призеры соревнований:

1) среди владельцев лошадей рысистых пород и иноходцев победителем соревнований признается владелец, чья лошадь первой пересекла линию финиша, при условии, что в ходе соревнований не были допущены следующие нарушения:

а) совершение лошадью на дистанции более 3 сбоев (сбой - переход лошади с рыси или иноходи на галоп, если она при этом сделала более 3 скачков);

б) совершение лошадью на дистанции проскачки (проскачка признается в тех случаях, когда лошадь на сбое выигрывает пространство, или на участке 50 метров и более не отстает от других лошадей, или скачет, не подчиняясь наезднику, 100 метров и более);

в) бег лошади на дистанции неправильной рысью или иноходью (под неправильной рысью или иноходью понимают явное нарушение двухтактного ритма или синхронного движения конечностей на участке 100 метров и более; если при этом лошадь не отстает от других лошадей и наездник не сдерживает ее, то бег неправильной рысью или иноходью объявляется и на более коротком отрезке дистанции);

г) пересечение лошадью линии финиша галопом («галоп к столбу»);

д) создание помехи соперникам заезда (непредумышленное (умышленное) действие, повлекшее за собой резкие изменения хода, скорости, траектории движения и (или) сбой соперников, при которых виновный в помехе улучшает свое положение или создает явное препятствие для других соперников заезда).

К помехам относятся:

а) отвод другой лошади вправо или влево (теснение);

б) езда зигзагами, мешающая соперникам;

в) зажатие между двумя лошадьми третьей;

г) резкое снижение темпа бега, мешающее скачущим сзади соперникам, в том числе резкое снижение темпа при сбое;

д) перекрытие направления движения другой лошади, бегущей по внутренней бровке дорожки, без опережения ее на 1,5 запряжки;

е) неправильное пользование хлыстом, вожжами, неправильный посыл в случае, если это повлияло на соперников;

ж) крики наездников, мешающие другим участникам заезда;

2) среди владельцев лошадей верховых пород победителем соревнований признается владелец, чья лошадь первой пересекла линию финиша, при условии, что в ходе соревнований не были допущены следующие нарушения:

а) несоблюдение прямолинейного движения на протяжении 100 метров и более после старта по прямому участку скаковой дорожки либо 50 метров и более после старта в повороте скаковой дорожки или перед поворотом;

б) изменение направления без опережения скачущих сзади соперников менее чем на два корпуса (кроссинг);

в) отвод другой лошади вправо или влево (теснение);

г) езда зигзагами, мешающая соперникам;

д) зажатие между двумя лошадьми третьей;

е) крики жокеев, мешающие проведению соревнований;

ж) толчок, сбивающий лошадь с хода;

з) резкое принятие лошади на себя, помешавшее скачущим сзади соперникам;

и) оказание помощи соперникам для занятия ими призового места.

Командное первенство определяется по сумме очков, набранных зачетными участниками спортивной команды по таблице подсчета очков.

26. Спортивная команда по легкой атлетике состоит из 10 участников (независимо от пола). Каждый участник может выступать в 2 дисциплинах, не считая эстафеты.

В каждой дисциплине разрешается заявлять не более двух участников от спортивной команды.

Спортивные дисциплины:

а) бег 100 м, 200 м, 400 м, 800 м, 1500 м, 3000 м (женщины), 5000 м (мужчины);

б) эстафетный бег 4 х 100 м (мужчины, женщины);

в) прыжки в длину (мужчины, женщины).

Личное первенство определяется по техническим результатам.

Командное первенство определяется по сумме очков, набранных всеми участниками спортивных команд по таблице подсчета очков (согласно Приложению 8 к настоящему Положению).

Спортсмены вне зачета не допускаются.

27. Соревнования по волейболу проводятся раздельно среди мужских и женских спортивных команд. Состав каждой спортивной команды - 10 человек. Спортивные команды путем жребия распределяются на 2 подгруппы, игры в подгруппах проводятся по круговой системе в 1 круг по действующим правилам.

Спортивные команды, занявшие в подгруппах 1-е места, разыгрывают 1 - 2 места, спортивные команды, занявшие в подгруппах 2-е места, в стыковых играх разыгрывают 3 - 4 места, занявшие 3 места - разыгрывают 5 - 6 места и т.д.

28. Спортивная команда по футболу состоит из 16 человек.

Спортивные команды путем жребия распределяются на 2 подгруппы, игры в подгруппах проводятся по круговой системе в 1 круг по действующим правилам.

Спортивные команды, занявшие в подгруппах 1-е места, разыгрывают 1 - 2 места, спортивные команды, занявшие в подгруппах 2-е места, в стыковых играх разыгрывают 3 - 4 места, занявшие 3 места - разыгрывают 5 - 6 места и т.д.

29. Спортивная команда по гиревому спорту состоит из 7 человек.

В одной весовой категории разрешается выставлять 2 участников. Весовые категории - до 63, до 68, до 73, до 78, до 85, до 95, свыше 95 кг.

Рывок выполняется поочередно правой и левой руками. Толчок выполняется 2 руками. Оба упражнения выполняются с гирями 24 кг с регламентом времени 10 минут. Допускается сдваивание в одной из весовых категорий.

Личное первенство определяется по количеству подъемов.

Командное первенство определяется по наибольшей сумме очков, набранных всеми участниками команды по таблице подсчета очков (согласно Приложению 8 к настоящему Положению). Спортсмены вне зачета не допускаются.

30. Спортивная команда по бурятским шахматам шатар состоит из 1 мужчины и 1 женщины. Соревнования проводятся по круговой системе. Время игры на одного участника 25 минут. Спортсмены вне зачета не допускаются.

Победители в личном первенстве определяются по наибольшему количеству очков. При равенстве очков применяются следующие показатели:

а) личная встреча;

б) большее количество побед;

в) большее количество побед черными.

Командное первенство определяется по наибольшей сумме очков, набранных всеми участниками команды по таблице подсчета очков (согласно Приложению 8 к настоящему Положению).

При равенстве – по месту, занятому участником на мужской доске.

31. Спортивная команда по шахматам состоит из 2 мужчин и 1 женщины. Соревнования проводятся по круговой системе. Время игры на одного участника 25 минут. Спортсмены вне зачета не допускаются.

Победители в личном первенстве определяются по наибольшему количеству очков. При равенстве очков применяются следующие показатели:

а) личная встреча;

б) большее количество побед;

в) большее количество побед черными.

Командное первенство определяется по наибольшей сумме очков, набранных всеми участниками команды по таблице подсчета очков (согласно Приложению 8 к настоящему Положению). При равенстве – по месту, занятому участником на женской доске.

32. Спортивная команда по шашкам - 2 мужчин, 1 женщина. Турнир проводится по круговой системе. Контроль времени игры по 25 минут на одного участника. Спортсмены вне зачета не допускаются.

Победители в личном первенстве определяются по наибольшему количеству очков. При равенстве очков применяются следующие показатели:

а) личная встреча;

б) большее количество побед;

в) большее количество побед черными.

Командное первенство определяется по наибольшей сумме очков, набранных всеми участниками команды по таблице подсчета очков (согласно Приложению 8 к настоящему Положению). При равенстве - по месту, занятому участником на женской доске.

33. Протест подается представителем спортивной команды в письменном виде в судейскую коллегию (главный судья спортивной программы праздника «Сур-Харбан», главный секретарь спортивной программы праздника «Сур-Харбан», старший судья по виду спорта, результаты по которому опротестовываются) в течение одного часа после окончания спортивного соревнования.

Судейская коллегия в течение одного часа после подачи письменного протеста выносит свое решение. Представители конфликтующих сторон могут участвовать в разборе протеста только в роли свидетелей.

Несвоевременно поданные протесты не рассматриваются.

В случае выявления подставных лиц к спортивной команде применяются штрафные санкции:

а) в индивидуальных видах спорта результат участника аннулируется;

б) в игровых видах спорта команде засчитывается поражение.

Представитель команды по виду спорта перед началом спортивных состязаний - игр, забегов, встреч, схваток - должен иметь необходимый перечень документов на спортсмена (спортсменов) – участника (участников) спортивных состязаний (копию технической заявки и паспорт с регистрацией на участников соревнований).

34. Определение мест в командном зачете определяется по сумме набранных очков по всем видам спортивных состязаний согласно таблице подсчета (Приложение 8 к настоящему Положению). В случае равенства очков первенство присуждается спортивным командам, занявшим в видах программы большее количество первых, вторых, третьих мест и т.д.

35. Спортивные команды в общекомандном зачете в спортивных состязаниях за 1 место награждаются кубком и дипломом первой степени, за 2, 3 места – дипломами соответствующих степеней, за 4, 5, 6, 7 и 8 – дипломами участника.

Спортивные команды - победители по видам спортивной программы награждаются кубками и дипломами соответствующих степеней. Спортивные команды, занявшие 2 и 3 места, - дипломами соответствующих степеней.

Победитель в абсолютном первенстве по бурятской борьбе среди мужчин награждается призом - лошадью возрастом не менее 3 лет.

Победители в абсолютном первенстве по бурятской борьбе среди юношей, по стрельбе из бурятского лука среди девушек и женщин, по стрельбе из бурятского лука среди юношей и мужчин награждаются призом - овцой местной породы.

Могут учреждаться специальные призы спонсорами соревнований в каждом виде программы.

Памятными призами награждаются лучшие судьи и тренеры по видам спорта.

Глава 5. КОНКУРС ЮМОРИСТИЧЕСКИХ РАССКАЗОВ НА БУРЯТСКОМ ЯЗЫКЕ «ЭНЭЭЛДЭЭ!»

36. Конкурс юмористических рассказов на бурятском языке «Энеэлдэе!» состоит из двух номинаций: номинация «Монолог», номинация «Веселые истории из нашей жизни…».

Каждый муниципальный район Иркутской области может представить на конкурс в номинации «Монолог» не более 2 представителей в каждую возрастную группу, в номинации «Веселые истории из нашей жизни…» не более 10 человек (без возрастных ограничений), в соответствии с требованиями указанными в подпункте «б» пункта 4, пунктах 11 и 15 настоящего Положения.

37. Свои выступления участники конкурса представляют на бурятском языке.

38. Участники конкурса участвуют в двух номинациях:

а) Номинация «Монолог»;

возрастная группа - от 4 до 8 лет;

возрастная группа - от 9 до 15 лет;

возрастная группа - от 15 лет и старше.

б) Номинация «Веселые истории из нашей жизни…». В данной номинации не допускается участие представителей номинации «Монолог».

39. В номинации «Монолог» для всех возрастных групп - представление устного творчества (оригинального рассказа, байки, притчи, сказки, истории из жизни с использованием театрально-юмористического жанра). Участники выступают в традиционном национальном костюме своего района. Время выступления – не более 3 мин. За нарушение временного регламента выступления автоматически снимается 1 балл.

В номинации «Веселые истории из нашей жизни…»- представление театрализованной, юмористической сценки - истории из жизни. Время выступления – не более 7 мин. За нарушение временного регламента выступления автоматически снимается 1 балл.

40. Критерии оценок номинаций конкурса:

Оценивается традиционный костюм, культура исполнительского мастерства, сценическая речь, выразительность, артистичность, раскрытие темы.

41. Каждому участнику присваивается порядковый номер (с которым он участвует в конкурсе), путем жеребьевки, проводимой жюри конкурса.

42. В целях проведения конкурса администрацией округа создается жюри конкурса. Состав жюри конкурса утверждается правовым актом администрации округа. Жюри конкурса состоит из 5 членов.

43. Жюри конкурса:

а) рассматривает и оценивает представленные документы;

б) определяет победителей конкурса.

44. Жюри конкурса правомочно решать вопросы, отнесенные к его компетенции, если на заседании присутствуют не менее 50 процентов от общего числа членов жюри конкурса.

45. Решения жюри конкурса принимаются простым большинством голосов присутствующих на заседании его членов. При голосовании каждый член жюри конкурса имеет один голос. В случае равенства голосов председатель жюри конкурса, в случае его отсутствия - заместитель председателя жюри конкурса имеет право решающего голоса.

46. Жюри конкурса оценивает участников конкурса отдельно по каждому этапу конкурса согласно критериям, указанным в оценочных листах (согласно Приложению 9 к настоящему Положению)

Оценки выставляются по шкале от 0 до 5 баллов от худшего к лучшему по каждому из указанных критериев.

47. По результатам профессиональной оценки участников конкурса ответственный секретарь в тот же день по сумме баллов, проставленных членами жюри конкурса, формирует итоговые рейтинги участников конкурса по форме согласно Приложению 10 к настоящему Положению.

Итоговый рейтинг участника конкурса определяется по формуле:

$$R = \frac{SUM}{n},$$

где:

R - итоговый рейтинг участника конкурса;

SUM - сумма баллов всех членов жюри конкурса, проставленных участнику конкурса;

n - количество членов жюри.

48. Решение об определении победителей конкурса принимается в день проведения конкурса на итоговом заседании членов жюри конкурса, которое оформляется протоколом и подписывается председателем и ответственным секретарем. Работа жюри осуществляется путем просмотра конкурсной программы и заполнения оценочных листов. Оценочные листы подписываются каждым членом жюри. Распределение призовых мест производится на основании протокола жюри в соответствии с количеством набранных баллов. Решение жюри оформляется протоколом, является окончательным и пересмотру не подлежит. Жюри оставляет за собой право не присуждать Гран-При и дипломы I, II, III степеней.

49. Награждение участников конкурса осуществляется по итогам конкурса.

По решению жюри присуждается Гран – при конкурса. Победители и призеры конкурса в каждой номинации награждаются дипломами Лауреата I, II, III степени. Остальным участникам вручается «Сертификат участника конкурса».

50. Награждение участников конкурса проходит в день проведения конкурса.

Глава 6. ФЕСТИВАЛЬ КВН

51. В фестивале КВН участвуют команды - победители районных конкурсов КВН.

Команда КВН состоит из 10 участников фестиваля (допускается не более 2-х участников в возрасте от 14 до 17 лет), выступающих в единой форме.

Команда, изъявившая желание участвовать в фестивале КВН, должна направить по адресу, указанному в пункте 12 настоящего Положения, документы в соответствии требованиями, указанными в пункте 11 настоящего Положения.

52. Общая тема игры (фестиваля): «Связь времен …». Программа фестиваля состоит из следующих конкурсов:

а) Визитка «Тоонто нютаг» (Моя малая Родина) (до 5 минут);

б) Биатлон «Стрела мэргэна»;

в) Музыкальное домашнее задание «Урагшаа!» (Вперед!) (до 5 минут).

53. В целях проведения фестиваля администрацией округа создается жюри фестиваля. Состав жюри фестиваля утверждается правовым актом администрации округа. Жюри фестиваля состоит из 3 членов.

Жюри фестиваля:

а) рассматривает и оценивает представленные документы;

б) определяет победителей фестиваля.

54. Жюри фестиваля правомочно решать вопросы, отнесенные к его компетенции, если на заседании присутствуют не менее 50 процентов от общего числа членов жюри фестиваля.

55. Решения жюри фестиваля принимаются простым большинством голосов присутствующих на заседании его членов. При голосовании каждый член жюри фестиваля имеет один голос. В случае равенства голосов председатель жюри фестиваля, в случае его отсутствия - заместитель председателя жюри фестиваля имеют право решающего голоса.

Жюри фестиваля оценивает участников фестиваля согласно критериям профессиональной оценки по шкале от 0 до 5 баллов от худшего к лучшему по каждому из указанных критериев, заполняя оценочный лист по форме согласно Приложению 11 к настоящему Положению.

В случае нарушения временных рамок выступление ограничивается.

За превышение регламента выступления на 1 минуту снимается 0,5 балла от общей суммы за конкурс, далее за каждую минуту по 1 баллу от общей суммы за конкурс.

В выступлениях команд запрещается использовать следующие материалы (тексты, шутки и т.д.): вульгарные, пропагандирующие наркоманию, алкоголизм, насилие и другие виды девиантного поведения, не являющиеся интеллектуальной собственностью команды и ранее использованные другими командами в своих сценарных разработках, а также афоризмы, анекдоты и пр.

56. Все вокальные номера исполняются «вживую». Допускается использование фонограммы «минус 1».

57. Критерии профессиональной оценки участников фестиваля:

а) имидж;

б) сценическая культура;

в) юмор;

г) такт;

д) артистичность;

е) музыкальность;

ж) импровизация.

58. По результатам профессиональной оценки участников фестиваля ответственный секретарь в тот же день по сумме баллов, проставленных членами жюри фестиваля, формирует итоговые рейтинги участников фестиваля по форме согласно Приложениям 12, 13 к настоящему Положению.

Итоговый рейтинг участника фестиваля определяется по формуле:

$$R = \frac{SUM}{n},$$

где:

R - итоговый рейтинг участника фестиваля;

SUM - сумма баллов всех членов жюри фестиваля, проставленных участнику фестиваля;

n - количество членов жюри.

59. Решение об определении победителей фестиваля принимается в день проведения фестиваля на итоговом заседании членов жюри фестиваля, которое оформляется протоколом, который подписывается председателем и ответственным секретарем.

Протест на решения жюри фестиваля подается представителем команды в течение одного часа после окончания фестиваля.

Жюри фестиваля в течение одного часа после подачи письменного протеста выносит свое решение. Представители конфликтующих сторон могут участвовать в разборе протеста только в роли свидетелей.

Несвоевременно поданные протесты не рассматриваются.

60. Награждение участников фестиваля осуществляется по итогам фестиваля. Участникам фестиваля, занявшим призовые места, вручаются дипломы I, II, III степени в соответствии с присужденным призовым местом и ценные призы. За 4, 5 и 6 места участникам фестиваля вручаются грамоты за участие и ценные призы.

Также участникам вручаются ценные призы по 5 номинациям: «Лучшая шутка», «Лучший актер», «Лучшая актриса», «Лучшая музыкальная команда», «Национальная традиция».

61. Награждение участников фестиваля проходит в день проведения фестиваля.

Глава 7. ЗАКЛЮЧИТЕЛЬНЫЕ ПОЛОЖЕНИЯ

62. Администрация округа не позднее 7 рабочих дней со дня проведения праздника «Сур-Харбан» издает распоряжение об итогах праздника, обеспечивает его размещение на официальном сайте администрации округа в информационно-телекоммуникационной сети Интернет (http://uobo.irkobl.ru) в течение трех дней со дня подписания.

63. Финансирование подготовки и проведения праздника «Сур-Харбан» осуществляется за счет средств областного бюджета, предусмотренных законом Иркутской области об областном бюджете на очередной финансовый год и плановый период и внебюджетных источников.

Заместитель руководителя администрации Усть-Ордынского Бурятского
Л.М. Романова

Приложение 1
к Положению о проведении областного
культурно-спортивного праздника
«Сур-Харбан» 2018 года

АНКЕТА–ЗАЯВКА
участника областного конкурса юмористических рассказов на бурятском языке «Энеэлдэе!» в рамках областного культурно-спортивного праздника «Сур – Харбан» 2018 года

Номинация _____

Название и автор монолога/сценки _____

1	ФИО (полностью) участника	
2	Возраст	
3	Число, месяц, год рождения	
4	Район и населенный пункт	
5	Место учебы или работы	
6	Сведения об участии в фестивалях, конкурсах и достижениях	
7	Данные участника до 18 лет копия свидетельства о рождении; копия паспорта одного из родителей; копия страхового пенсионного свидетельства; ИНН	
9	Данные участника старше 18 лет копия паспорта участника; копия страхового свидетельства государственного пенсионного страхования; ИНН	
10	Сведения о руководителе: ФИО (полностью) Место работы, должность Образование Контактный телефон	
11	Количество участников (заполняется только для номинации сценка)	
12	Пожелание организаторам конкурса	

Подпись руководителя: _____
М.П.

Приложение 2
к Положению о проведении областного
культурно-спортивного праздника
«Сур-Харбан» 2018 года

ЗАЯВКА
НА УЧАСТИЕ В ФЕСТИВАЛЕ МОЛОДЕЖНЫХ КОМАНД КВН
В РАМКАХ КУЛЬТУРНОЙ ПРОГРАММЫ

Ф.И.О.	Дата рождения	Место жительства (полный адрес с указанием индекса)	Данные документа, удостоверяющего личность	ИНН	СНИЛС

«__» _____ 2018 года
_____
(подпись руководителя)
М.П.

Приложение 3
к Положению о проведении областного
культурно-спортивного праздника
«Сур-Харбан» 2018 года

СОГЛАСИЕ
НА ОБРАБОТКУ ПЕРСОНАЛЬНЫХ ДАННЫХ

Я, _____,
проживающий(ая) по адресу _____
_____, основной документ, удостоверяющий личность (паспорт) _____
_____, даю свое согласие администрации Усть-Ордынского Бурятского округа на обработку своих персональных данных, включая сбор, систематизацию, накопление, хранение, уточнение (обновление, изменение), использование, распространение (в том числе передачу), обезличивание, блокирование, уничтожение персональных данных, с целью проведения областного культурно-спортивной праздника «Сур-Харбан» 2018 года.

ПЕРЕЧЕНЬ
ПЕРСОНАЛЬНЫХ ДАННЫХ, НА ОБРАБОТКУ КОТОРЫХ ДАЕТСЯ СОГЛАСИЕ

N п/п	Персональные данные	Согласие	
		ДА	НЕТ
	Фамилия		
	Имя		
	Отчество		
	Год, месяц, дата и место рождения		
	Адрес места жительства		
	ИНН		
	Состояние здоровья		

Настоящее согласие действует до «__» _____ 2018 года.

Субъект персональных данных вправе отозвать данное согласие на обработку своих персональных данных, письменно уведомив об этом оператора.

В случае отзыва субъектом персональных данных согласия на обработку своих персональных данных оператор обязан прекратить обработку персональных данных и уничтожить персональные данные в срок, не превышающий трех рабочих дней с даты поступления указанного отзыва. Об уничтожении персональных данных оператор обязан уведомить субъекта персональных данных.

Я даю согласие на размещение указанных персональных данных в базах данных: победителей, призеров и участников областного культурно-спортивного праздника «Сур-Харбан» 2018 года.

«__» _____ 2018 года _____ _____

Приложение 4
к Положению о проведении областного
культурно-спортивного праздника
«Сур-Харбан» 2018 года

ТАБЛИЦА ПОДСЧЕТА ОЧКОВ ОБЩЕКОМАНДНОГО ПЕРВЕНСТВА ПО КУЛЬТУРНОЙ ПРОГРАММЕ НА ОБЛАСТНОМ КУЛЬТУРНО-СПОРТИВНОМ ПРАЗДНИКЕ «СУР-ХАРБАН» 2018 ГОДА

Место	Конкурс юмористических рассказов на бурятском языке «Энеэлдэе!»	Фестиваль КВН
1	600	300
2	500	250
3	400	200
4	300	150
5	200	100
6	100	50
7	70	30
8	40	20

Приложение 5
к Положению о проведении областного
культурно-спортивного праздника
«Сур-Харбан» 2018 года

Утверждаю
глава (мэр)
муниципального образования
_____ Ф.И.О.

ОБЩАЯ ЗАЯВКА НА УЧАСТИЕ В ОБЛАСТНОМ КУЛЬТУРНО-СПОРТИВНОМ ПРАЗДНИКЕ «СУР-ХАРБАН» 2018 ГОДА ОТ КОМАНДЫ _____

N п/п	Фамилия, имя, отчество (полностью)	Дата рождения (число, месяц, год)	Данные паспорта (серия, номер, дата выдачи)	Адрес постоянного места жительства (населенный пункт, улица, № дома)	ИНН	Вид спорта или программы
1						
2						

Представитель команды: _____

Приложение 6
к Положению о проведении областного
культурно-спортивного праздника
«Сур-Харбан» 2018 года

ИМЕННАЯ ЗАЯВКА НА УЧАСТИЕ В ОБЛАСТНОМ КУЛЬТУРНО-СПОРТИВНОМ ПРАЗДНИКЕ «СУР-ХАРБАН» 2018 ГОДА

ОТ КОМАНДЫ _____
(РАЙОН)
ПО _____
(ВИД СПОРТА)

№	Фамилия, имя, отчество (полностью)	Дата рождения	Ф.И.О. личного тренера	Подпись врача и печать	Подпись участника, подтверждающего согласие на обработку своих персональных данных
1.					
2.					

Представитель команды: _____ (_____)
М.П.

Указанные в настоящей заявке _____ спортсменов по состоянию здоровья допущены к участию в соревнованиях.

Врач _____)
М.П.
Допущено к соревнованиям _____ человек.
Председатель мандатной комиссии _____ (_____)

Приложение 7
к Положению о проведении областного
культурно-спортивного праздника
«Сур-Харбан» 2018 года

ТЕХНИЧЕСКАЯ ЗАЯВКА ПО ЛЕГКОЙ АТЛЕТИКЕ ОТ КОМАНДЫ _____

Фамилия, имя участника	100 м	200 м	400 м	800 м	1500 м	3000 м	5000 м	Эстафета	Прыжки в длину
1.									
2.									
3.									
4.									
5.									
6.									
7.									
8.									
9.									
10.									

Представитель команды: _____

Приложение 8
к Положению о проведении областного
культурно-спортивного праздника «Сур-Харбан»
2018 года

ТАБЛИЦА ПОДСЧЕТА ОЧКОВ ОБЩЕКОМАНДНОГО ПЕРВЕНСТВА СПОРТИВНОЙ ПРОГРАММЫ НА ОБЛАСТНОМ КУЛЬТУРНО-СПОРТИВНОМ ПРАЗДНИКЕ «СУР-ХАРБАН» 2018 ГОДА

Место	Национальные виды спорта				Командные виды спорта				Индивидуальные виды спорта		
										Легкая атлетика	
	Бурятская борьба	Стрельба из лука	Конный спорт	Шатар	Волейбол	Футбол	Шахматы	Шашки	Гиревой спорт	забеги, прыжки	эстафета 4х100м
1	200	200	400	200	1000	1600	100	100	100	100	400
2	180	180	360	180	900	1440	90	90	90	90	360
3	160	160	320	160	800	1280	80	80	80	80	320
4	140	140	280	140	700	1120	70	70	70	70	280
5	130	130	260	130	650	1040	65	65	65	65	260
6	120	120	240	120	600	960	60	60	60	60	240
7	110	110	220	110	550	880	55	55	55	55	220
8	100	100	200	100	500	800	50	50	50	50	200
9	95	95	190	95	470	752	47	47	47	47	188
10	90	90		90			44	44	44	44	
11	85	85		85			41	41	41	41	
12	80	80		80			38	38	38	38	
13	78	78		78			37	37	37	37	
14	76	76		76			36	36	36	36	
15	74	74		74			35	35	35	35	
16	72	72		72			34	34	34	34	
17	70	70		70			33	33	33	33	
18	68	68		68			32	32	32	32	

Приложение 9
к Положению о проведении областного
культурно-спортивного праздника
«Сур-Харбан» 2018 года

ОЦЕНОЧНЫЙ ЛИСТ КОНКУРСА ЮМОРИСТИЧЕСКИХ РАССКАЗОВ НА БУРЯТСКОМ ЯЗЫКЕ «ЭНЕЭЛДЭЕ!»

N	Участник	Район	Критерии номинации «Монолог»				Критерии номинации «Веселые истории из нашей жизни…»				Общая сумма баллов
			Традиционный национальный костюм	Культура исполнительского мастерства	Сценическая речь, выразительность, артистичность	Раскрытие темы	Традиционный национальный костюм	Культура исполнительского мастерства	Сценическая речь, выразительность, артистичность	Раскрытие темы	

Оценивается по 5-балльной системе

Председатель жюри:
Секретарь жюри:

Приложение 10
к Положению о проведении областного
культурно-спортивного праздника
«Сур-Харбан» 2018 года

ТАБЛИЦА ПОДВЕДЕНИЯ ИТОГОВ КОНКУРСА ЮМОРИСТИЧЕСКИХ РАССКАЗОВ НА БУРЯТСКОМ ЯЗЫКЕ «ЭНЕЭЛДЭЕ!»

№	Район	Общий балл	Место

Председатель жюри:
Секретарь жюри:

Приложение 11
к Положению о проведении областного
культурно-спортивного праздника
«Сур-Харбан» 2018 года

ОЦЕНОЧНЫЙ ЛИСТ ЧЛЕНА (ПРЕДСЕДАТЕЛЯ) ЖЮРИ (Ф.И.О.) ФЕСТИВАЛЯ _____

Наименование конкурса _____

Название команды	Критерии оценок							За превышение регламента выступления	Общий балл
	Имидж	Сценическая культура	Юмор	Такт	Артистичность	Музыкальность	Импровизация		

Член жюри (Председатель) _____/ _____/ _____
подпись расшифровка дата

Ответственный секретарь _____/ _____/ _____
подпись расшифровка дата

Приложение 12
к Положению о проведении областного
культурно-спортивного праздника
«Сур-Харбан» 2018 года

ИТОГОВЫЙ РЕЙТИНГ ФЕСТИВАЛЯ КВН

Наименование конкурса	Наименование команды, МО	Жюри			Общий балл	Итоговый рейтинг участника конкурса по формуле	Результат
		1	2	3			
Визитка «Тоонто нютаг» (Моя малая Родина) (до 5 минут)							
Биатлон «Стрела мэргэна»							
Музыкальное домашнее задание «Урагшаа!» (Вперед!)» (до 5 минут)							

Председатель _____/ _____/ _____
подпись расшифровка дата

Ответственный секретарь _____/ _____/ _____
подпись расшифровка дата

Приложение 13
к Положению о проведении областного
культурно-спортивного праздника
«Сур-Харбан» 2018 года

ИТОГОВЫЙ РЕЙТИНГ УЧАСТНИКОВ ФЕСТИВАЛЯ КВН НА ОБЛАСТНОМ КУЛЬТУРНО-СПОРТИВНОМ ПРАЗДНИКЕ «СУР-ХАРБАН» 2018 ГОДА

N п/п	Муниципальный район	Общий балл	Место
1			
2			
3			
4			
5			
6			
7			
8			

Председатель жюри фестиваля _____ /_____/ _____
подпись расшифровка дата

Ответственный секретарь
жюри фестиваля _____ /_____/ _____
подпись расшифровка дата

СЛУЖБА ПО ОХРАНЕ ОБЪЕКТОВ КУЛЬТУРНОГО НАСЛЕДИЯ ИРКУТСКОЙ ОБЛАСТИ

ПРИКАЗ

2 апреля 2018 г. **№ 87-спр**

Иркутск

Об утверждении границ территории объекта археологического наследия

В соответствии с пунктом 5 статьи 3.1 Федерального закона от 25 июня 2002 года № 73-ФЗ «Об объектах культурного наследия (памятниках истории и культуры) народов Российской Федерации», частью 2 статьи 10(1) закона Иркутской области от 23 июля 2008 года № 57-оз «Об объектах культурного наследия (памятниках истории и культуры) народов Российской Федерации в Иркутской области», руководствуясь статьей 21 Устава Иркутской области, подпунктом 4 пункта 7, пунктом 10 Положения о службе по охране объектов культурного наследия Иркутской области, утвержденного постановлением Правительства Иркутской области от 9 марта 2010 года № 31-пп,

П Р И К А З Ы В А Ю:

1. Утвердить границы территории объекта археологического наследия - «Тальма» (петроглифы), расположенного в Качугском районе Иркутской области, согласно приложениям 1, 2.

2. Режим использования территории объекта археологического наследия установлен статьей 5.1 Федерального закона «Об объектах культурного наследия (памятниках истории и культуры) народов Российской Федерации» от 25 июня 2002 года № 73-ФЗ.

3. Настоящий приказ подлежит официальному опубликованию с учётом требований, установленных приказом Министерства культуры Российской Федерации от 01 сентября 2015 года №2328, в общественно-политической газете «Областная».

4. Настоящий приказ вступает в силу через десять дней со дня его официального опубликования.

Руководитель службы по охране объектов культурного наследия Иркутской области
Е.М. Корниенко

Приложение 1
к приказу службы по охране объектов
культурного наследия
Иркутской области
от 2 апреля 2018 г. № 87-спр

Описание границ территории объекта археологического наследия «Тальма», петроглифы

Объект археологического наследия «Тальма», петроглифы расположен в Качугском районе Иркутской области в 2800 метрах на юго-восток от деревни Тальма.

Границы территории объекта имеют конфигурацию многоугольника.

Северо-западная граница начинается от поворотной точки 1 и проходит прямой линией в северо-восточном направлении до поворотной точки 2. Протяженность границы составляет 613.31 м.

Северо-восточная граница начинается от поворотной точки 2 и проходит прямой линией в юго-восточном направлении до поворотной точки 3. Протяженность границы составляет 2443.72 м.

Юго-восточная граница начинается от поворотной точки 3 и проходит прямой линией в юго-западном направлении до поворотной точки 4. Протяженность границы составляет 893.96 м.

Юго-западная граница начинается от поворотной точки 4 и проходит ломаной линией в северо-западном направлении через точки 5, 6 до поворотной точки 1, замыкая периметр. Протяженность границы составляет 2508.79 м.

Площадь территории объекта археологического наследия «Тальма», петроглифы составляет 1 616 916 кв. м.

Руководитель службы по охране объектов культурного наследия Иркутской области
Е.М. Корниенко

МИНИСТЕРСТВО СОЦИАЛЬНОГО РАЗВИТИЯ, ОПЕКИ И ПОПЕЧИТЕЛЬСТВА ИРКУТСКОЙ ОБЛАСТИ

ПРИКАЗ

4 апреля 2018 года № 53-52/18-мпр

Иркутск

О внесении изменений в административный регламент предоставления государственной услуги «Принятие решения о предоставлении членам семей погибших (умерших) военнослужащих, сотрудников некоторых федеральных органов исполнительной власти компенсационных выплат в связи с расходами по оплате жилых помещений, коммунальных и других видов услуг»

В целях приведения в соответствие с законодательством, руководствуясь статьей 21 Устава Иркутской области, Положением о министерстве социального развития, опеки и попечительства Иркутской области, утвержденным постановлением Правительства Иркутской области от 18 сентября 2009 года № 261/40-пп,

П Р И К А З Ы В А Ю:

1. Внести в административный регламент предоставления государственной услуги «Принятие решения о предоставлении членам семей погибших (умерших) военнослужащих, сотрудников некоторых федеральных органов исполнительной власти компенсационных выплат в связи с расходами по оплате жилых помещений, коммунальных и других видов услуг», утвержденный приказом министерства социального развития, опеки и попечительства Иркутской области от 28 мая 2012 года № 147-мпр, следующие изменения:

1) в пункте 25(1) слова «федеральным органом исполнительной власти, уполномоченным осуществлять регистрационный учет по месту пребывания и по месту жительства граждан» заменить словами «Министерством внутренних дел Российской Федерации.»;

2) пункт 37 изложить в следующей редакции:

«37. Предоставление государственной услуги не предусматривает документы, необходимые в соответствии с нормативными правовыми актами для предоставления государственной услуги, которые находятся в распоряжении государственных органов, органов местного самоуправления муниципальных образований Иркутской области и иных органов, участвующих в предоставлении государственных услуг.»;

3) пункт 73(1) признать утратившим силу;

4) пункт 73(2) изложить в следующей редакции:

«73(2). Учреждение в течение двух рабочих дней со дня подачи гражданином заявления, предусмотренного пунктом 33 настоящего Административного регламента, запрашивает в Министерстве внутренних дел Российской Федерации подтверждение сведений, о количестве граждан, зарегистрированных по месту жительства в жилом помещении, расходы по оплате которого подлежат компенсации.»;

5) пункт 73(3) изложить в следующей редакции:

«73(3). Межведомственный запрос направляется в форме электронного документа с использованием единой системы межведомственного электронного взаимодействия и, при наличии технической возможности, с использованием региональной государственной информационной системы «Региональный портал государственных и муниципальных услуг Иркутской области» в информационно-телекоммуникационной сети «Интернет» http://38.gosuslugi.ru, а в случае отсутствия доступа к этой системе - на бумажном носителе с соблюдением требований законодательства Российской Федерации в области персональных данных.»;

6) приложение 2 изложить в новой редакции согласно приложению к настоящему приказу.

2. Настоящий приказ подлежит официальному опубликованию в общественно-политической газете «Областная», а также на «Официальном интернет-портале правовой информации» (www.pravo.gov.ru).

3. Настоящий приказ вступает в силу не ранее чем через десять календарных дней после дня его официального опубликования.

Министр социального развития, опеки и попечительства
Иркутской области
В.А. Родионов

Приложение
к приказу министерства социального
развития, опеки и попечительства
Иркутской области
от 4 апреля 2018 года № 53-52/18-мпр

«Приложение 2
к административному регламенту предоставления
государственной услуги
«Принятие решения о предоставлении членам
семей погибших (умерших) военнослужащих,
сотрудников некоторых федеральных органов
исполнительной власти компенсационных выплат
в связи с расходами по оплате жилых помещений,
коммунальных и других видов услуг»

_____
Областное государственное казенное учреждение «Управление социальной защиты населения по»

_____
Ф.И.О. заявителя

_____
Адрес заявителя

_____
Тип, серия, номер и дата выдачи документа, удостоверяющего личность, кем выдан

Сведения о количестве граждан, зарегистрированных по месту жительства в жилом помещении, расходы по оплате которого подлежат компенсации: ____ человек (Ф.И.О., год рождения, включая заявителя):
1. _____
2. _____
3. _____

ЗАЯВЛЕНИЕ

Прошу предоставить мне компенсационные выплаты в связи с расходами по оплате жилых помещений, коммунальных и других видов услуг (далее - компенсационные выплаты) по категории как члену семьи погибшего (умершего) военнослужащего (сотрудника федерального органа исполнительной власти) в соответствии с Федеральным законом от 27 мая 1998 года № 76-ФЗ «О статусе военнослужащих», Федеральным законом от 30 июня 2002 года № 78-ФЗ «О денежном довольствии сотрудников некоторых федеральных органов исполнительной власти, других выплатах этим сотрудникам и условиях перевода отдельных категорий сотрудников федеральных органов налоговой полиции и таможенных органов Российской Федерации на иные условия службы (работы)», Федеральным законом от 19 июля 2011 года № 247-ФЗ «О социальных гарантиях сотрудникам органов внутренних дел Российской Федерации и внесении изменений в отдельные законодательные акты Российской Федерации», Федеральным законом от 30 декабря 2012 года № 283-ФЗ «О социальных гарантиях сотрудникам некоторых федеральных органов исполнительной власти и внесении изменений в отдельные законодательные акты Российской Федерации», постановлением Правительства Российской Федерации от 2 августа 2005 года № 475 «О предоставлении членам семей погибших (умерших) военнослужащих и сотрудников некоторых федеральных органов исполнительной власти компенсационных выплат в связи с расходами по оплате жилых помещений, коммунальных и других видов услуг».

Обязуюсь сообщать о наступлении обстоятельств, влекущих прекращение выплаты компенсации (в том числе в случае снятия с регистрационного учета по месту жительства, замужества, поступления на учебу по очной форме обучения либо прекращения обучения и т.д.) в течение 14 дней с момента наступления соответствующих обстоятельств.

Уведомление о решении о выплате или об отказе в выплате ежемесячной денежной компенсации прошу выслать по адресу: _____
_____

Компенсацию прошу перечислить через (нужное подчеркнуть):
1. организацию почтовой связи;
2. кредитную организацию.
Сообщаю реквизиты моего счета _____
в отделении № _____ филиала № _____
банка _____
(наименование банковской организации для перечисления компенсации)

Я ознакомился(ась) с обстоятельствами, влекущими изменение (прекращение) предоставления государственной услуги, и обязуюсь своевременно извещать об их наступлении.

Даю согласие на сбор, систематизацию, накопление, хранение, уточнение (обновление, изменение), использование и передачу моих персональных данных, хранящихся в моем выплатном деле, в целях реализации мер социальной поддержки с даты подписания данного заявления до его письменного отзыва.

Дата _____ _____
Подпись заявителя

Количество членов семьи погибшего (умершего) военнослужащего (сотрудника федерального органа исполнительной власти): _____ человек
(Ф.И.О., год рождения, включая заявителя):
1. _____
2. _____
3. _____
4. _____

Виды платежей за _____ месяцев:
1. Оплата жилья _____
2. Очистка стоков _____
3. Водоснабжение _____
4. Отопление, горячее водоснабжение _____
5. Газоснабжение _____
6. Электроснабжение _____
7. Абонентская плата за телефон _____
8. Абонентская плата за радио _____
9. Абонентская плата за антенну _____
10. Прочие расходы _____
К заявлению прилагаю _____ документов:
_____
Регистрационный номер заявления: _____

РАСПИСКА-УВЕДОМЛЕНИЕ № _____

Заявление и документы по перечню принял

N п/п	Наименование документов	Лицо, указанное в документе
1.		
2.		

Дата _____ _____
Подпись ответственного лица»

РАСПИСКА-УВЕДОМЛЕНИЕ № _____

Заявление и документы по перечню принял

N п/п	Наименование документов	Лицо, указанное в документе
1.		
2.		

Дата _____ _____
Подпись ответственного лица»

ПРАВИТЕЛЬСТВО ИРКУТСКОЙ ОБЛАСТИ

П О С Т А Н О В Л Е Н И Е

16 апреля 2018 года № 279-пп

Иркутск

О внесении изменений в пункт 7 Положения о министерстве спорта Иркутской области

В соответствии с Федеральным законом от 5 декабря 2017 года № 373-ФЗ «О внесении изменений в Федеральный закон «О физической культуре и спорте в Российской Федерации» и Федеральный закон «Об основах охраны здоровья граждан в Российской Федерации» по вопросам медико-биологического обеспечения спортсменов спортивных сборных команд Российской Федерации и спортивных сборных команд субъектов Российской Федерации», статьей 4 Закона Иркутской области от 18 ноября 2009 года № 82/48-оз «О Правительстве Иркутской области», руководствуясь частью 4 статьи 66, статьей 67 Устава Иркутской области, Правительство Иркутской области

П О С Т А Н О В Л Я Е Т:

1. Внести в пункт 7 Положения о министерстве спорта Иркутской области, утвержденного постановлением Правительства Иркутской области от 16 марта 2016 года № 130-пп, следующие изменения:

подпункт 14 изложить в следующей редакции:

«14) осуществление контроля за соблюдением организациями, созданными на основании решений Правительства Иркутской области и осуществляющими спортивную подготовку, а также организациями, находящимися на территории Иркутской области, созданными без участия Российской Федерации, Иркутской области, муниципальных образований Иркутской области и осуществляющими спортивную подготовку, федеральных стандартов спортивной подготовки в соответствии с законодательством Российской Федерации;»;

в подпункте 36 слово «, медицинское» исключить;

подпункт 43 изложить в следующей редакции:

«43) организация проведения аттестации тренеров, инструкторов-методистов физкультурно-спортивных организаций в Иркутской области, осуществляющих спортивную подготовку, с целью присвоения квалификационных категорий в соответствии с законодательством Российской Федерации;».

2. Настоящее постановление подлежит официальному опубликованию в общественно-политической газете «Областная», а также на «Официальном интернет-портале правовой информации» (www.pravo.gov.ru).

3. Настоящее постановление вступает в силу через десять календарных дней после дня его официального опубликования.

Первый заместитель Губернатора Иркутской области – Председатель
Правительства Иркутской области
Р.Н. Болотов

МИНИСТЕРСТВО СЕЛЬСКОГО ХОЗЯЙСТВА ИРКУТСКОЙ ОБЛАСТИ

П Р И К А З

13 апреля 2018 года № 31-мпр

Иркутск

Об утверждении Перечня должностей государственной гражданской службы Иркутской области в министерстве сельского хозяйства Иркутской области, исполнение должностных обязанностей по которым связано с использованием сведений, составляющих государственную тайну, и при назначении на которые конкурс может не проводиться

В соответствии с частью 3 статьи 22 Федерального закона от 27 июля 2004 года № 79-ФЗ «О государственной гражданской службе Российской Федерации», Положением о министерстве сельского хозяйства Иркутской области, утвержденным постановлением Правительства Иркутской области от 29 декабря 2009 года № 389/168-пп, руководствуясь статьей 21 Устава Иркутской области,

П Р И К А З Ы В А Ю:

1. Утвердить прилагаемый Перечень должностей государственной гражданской службы Иркутской области в министерстве сельского хозяйства Иркутской области, исполнение должностных обязанностей по которым связано с использованием сведений, составляющих государственную тайну, и при назначении на которые конкурс может не проводиться.

2. Признать утратившими силу приказ министерства сельского хозяйства Иркутской области от 31 июля 2017 года № 91-мпр «Об утверждении Перечня должностей государственной гражданской службы Иркутской области в министерстве сельского хозяйства Иркутской области, исполнение должностных обязанностей по которым связано с использованием сведений, составляющих государственную тайну, и при назначении на которые конкурс может не проводиться».

3. Настоящий приказ подлежит официальному опубликованию в общественно-политической газете «Областная», а также на «Официальном интернет-портале правовой информации» (www.pravo.gov.ru).

4. Настоящий приказ вступает в силу через десять календарных дней после дня его официального опубликования.

Министр сельского хозяйства Иркутской области
И.П. Сумароков

У Т В Е Р Ж Д Е Н
приказом министерства сельского
хозяйства Иркутской области
от 13 апреля 2018 года № 31-мпр

ПЕРЕЧЕНЬ
должностей государственной гражданской службы Иркутской области в министерстве сельского хозяйства Иркутской области, исполнение должностных обязанностей по которым связано с использованием сведений, составляющих государственную тайну, и при назначении на которые конкурс может не проводиться

1. Первый заместитель министра сельского хозяйства Иркутской области.
2. Заместитель министра сельского хозяйства Иркутской области.
3. Помощник министра сельского хозяйства Иркутской области.
4. Советник министра сельского хозяйства Иркутской области.
5. Начальник отдела специального обеспечения.
6. Начальник отдела правового обеспечения и земельных отношений.
7. Начальник отдела экономики.
8. Начальник отдела кадров.
9. Начальник отдела животноводства и рыбохозяйственной деятельности.
10. Начальник отдела растениеводства с механизацией.
11. Начальник отдела пищевой, перерабатывающей промышленности и сбыта продукции.
12. Начальник отдела информационного обеспечения и научной деятельности.
13. Начальник отдела развития сельских территорий.
14. Начальник отдела бюджетного планирования.
15. Начальник отдела исполнения бюджета и сметы.
16. Консультант отдела специального обеспечения.
17. Консультант отдела кадров.
18. Консультант отдела информационного обеспечения и научной деятельности.
19. Главный специалист-эксперт отдела специального обеспечения.

Министр сельского хозяйства Иркутской области
И.П. Сумароков

МИНИСТЕРСТВО СТРОИТЕЛЬСТВА, ДОРОЖНОГО ХОЗЯЙСТВА ИРКУТСКОЙ ОБЛАСТИ

П Р И К А З

18 апреля 2018 года № 31-мпр

Иркутск

О внесении изменений в Порядок создания и использования, в том числе на платной основе, парковок (парковочных мест), расположенных на автомобильных дорогах общего пользования регионального или межмуниципального значения Иркутской области

В целях приведения в соответствие с законодательством, руководствуясь Положением о министерстве строительства, дорожного хозяйства Иркутской области, утвержденным постановлением Правительства Иркутской области от 9 февраля 2011 года № 29-пп,

П Р И К А З Ы В А Ю:

1. Внести в Порядок создания и использования, в том числе на платной основе, парковок (парковочных мест), расположенных на автомобильных дорогах общего пользования регионального или межмуниципального значения Иркутской области, установленный приказом министерства строительства, дорожного хозяйства Иркутской области от 23 апреля 2014 года № 16-мпр, следующие изменения:

1) пункт 10 после слов «(парковочных мест)» дополнить словами «с указанием кадастрового номера данного земельного участка»;

2) пункт 11 изложить в следующей редакции:

«11. Вместе с предложением собственник обязан представить примерную схему расположения парковки (парковочных мест) в полосе отвода автомобильной дороги.».

2. Настоящий приказ подлежит официальному опубликованию в общественно-политической газете «Областная», а также на «Официальном интернет-портале правовой информации» (www.pravo.gov.ru).

3. Настоящий приказ вступает в силу через десять календарных дней после дня его официального опубликования.

Министр строительства, дорожного хозяйства Иркутской области
С.Д. Свиркина

МИНИСТЕРСТВО СПОРТА ИРКУТСКОЙ ОБЛАСТИ

П Р И К А З

30 марта 2018 года **№ 22-мпр**

Иркутск

О внесении изменений в ведомственную целевую программу «Подготовка и формирование спортивного резерва» на 2014-2020 годы

В соответствии с Положением о разработке, утверждении и реализации ведомственных целевых программ Иркутской области, утвержденным постановлением Правительства Иркутской области от 16 июля 2013 года № 261-пп, Положением о министерстве спорта Иркутской области, утвержденным постановлением Правительства Иркутской области от 16 марта 2016 года № 130-пп, руководствуясь статьей 21 Устава Иркутской области,

П Р И К А З Ы В А Ю:

1. Внести в ведомственную целевую программу «Подготовка и формирование спортивного резерва» на 2014-2020 годы, утвержденную приказом министерства по физической культуре, спорту и молодежной политике Иркутской области от 21 октября 2013 года № 88-мпр (далее – Программа) следующие изменения:

1) в паспорте:

строку «Целевые показатели ведомственной целевой программы» изложить в следующей редакции:

«	Целевые показатели ведомственной целевой программы	1. Численность спортсменов Иркутской области, принявших участие в официальных всероссийских спортивных соревнованиях (первенствах и чемпионатах России, спартакиадах молодежи и учащихся России) по базовым видам спорта. 2. Численность спортсменов Иркутской области, завоевавших призовые места в официальных всероссийских соревнованиях (первенствах и чемпионатах России, спартакиадах молодежи и учащихся России) по базовым видам спорта. 3. Доля организаций, оказывающих услуги по спортивной подготовке в соответствии с федеральными стандартами спортивной подготовки, в общем количестве организаций в сфере физической культуры и спорта, в том числе для лиц с ограниченными возможностями здоровья и инвалидов. 4. Доля занимающихся на этапе высшего спортивного мастерства в организациях, осуществляющих спортивную подготовку, в общем количестве занимающихся на этапе совершенствования спортивного мастерства в организациях, осуществляющих спортивную подготовку »

строку «Ожидаемые конечные результаты реализации программы» изложить в следующей редакции:

«	Ожидаемые конечные результаты реализации программы	1. Численность спортсменов Иркутской области, принявших участие в официальных всероссийских спортивных соревнованиях (первенствах и чемпионатах России, спартакиадах молодежи и учащихся России) по базовым видам спорта – 355 чел. 2. Численность спортсменов Иркутской области, завоевавших призовые места в официальных всероссийских соревнованиях (первенствах и чемпионатах России, спартакиадах молодежи и учащихся России) по базовым видам спорта – 151 чел. 3. Доля организаций, оказывающих услуги по спортивной подготовке в соответствии с федеральными стандартами спортивной подготовки, в общем количестве организаций в сфере физической культуры и спорта, в том числе для лиц с ограниченными возможностями здоровья и инвалидов – 100%. 4. Доля занимающихся на этапе высшего спортивного мастерства в организациях, осуществляющих спортивную подготовку, в общем количестве занимающихся на этапе совершенствования спортивного мастерства в организациях, осуществляющих спортивную подготовку – 25% »

2) в разделе 3 «Целевые показатели и ожидаемые конечные результаты реализации ведомственной целевой программы, оценка рисков реализации ведомственной целевой программы» Программы:

в абзаце восьмом слова «46%» заменить словами «100%»;

в абзаце девятом слова «23%» заменить словами «25%»;

3) приложения 1, 3 к Программе изложить в новой редакции (прилагаются).

2. Настоящий приказ подлежит официальному опубликованию на «Официальном интернет-портале правовой информации» (www.pravo.gov.ru).

Министр спорта Иркутской области
И.Ю. Резник

Приложение
к приказу министерства спорта Иркутской области
от 30 марта 2018 № 22-мпр
«Приложение 1
к ведомственной целевой программе «Подготовка и формирование спортивного резерва» на 2014-2020 годы

ПЛАНИРУЕМЫЕ ЦЕЛЕВЫЕ ПОКАЗАТЕЛИ ВЕДОМСТВЕННОЙ ЦЕЛЕВОЙ ПРОГРАММЫ

№ п/п	Наименование цели, целевого показателя	Ед. изм.	Значения целевых показателей									Порядок (формула) расчета целевого показателя	Источники данных для расчета целевого показателя	Периодичность расчета целевого показателя
			2012	2013	2014	2015	2016	2017	2018	2019	2020			
1	2	3	4	5	6	7	8	9	10	11	12	13	14	15
Цель «Создание условий для подготовки, формирования и сохранения спортивного резерва»														
1	Численность спортсменов Иркутской области, принявших участие в официальных всероссийских спортивных соревнованиях (первенствах и чемпионатах России, спартакиадах молодежи и учащихся России) по базовым видам спорта	Человек	253	280	325	330	335	340	345	350	355		отчеты подведомственной организации	ежегодно
2	Численность спортсменов Иркутской области, завоевавших призовые места в официальных всероссийских соревнованиях (первенствах и чемпионатах России, спартакиадах молодежи и учащихся России) по базовым видам спорта	Человек	166	40	75	80	85	148	149	150	151		отчеты подведомственной организации	ежегодно
3	Доля организаций, оказывающих услуги по спортивной подготовке в соответствии с федеральными стандартами спортивной подготовки, в общем количестве организаций в сфере физической культуры и спорта, в том числе для лиц с ограниченными возможностями здоровья и инвалидов	процент	-	-	-	-	-	25	90	95	100	Досп = (Чосп / Чо) х 100%	Статистическая отчетность	ежегодно
4	Доля занимающихся на этапе высшего спортивного мастерства в организациях, осуществляющих спортивную подготовку, в общем количестве занимающихся на этапе совершенствования спортивного мастерства в организациях, осуществляющих спортивную подготовку	процент	-	-	-	-	-	22	24	24,5	25	Дзсс = (Дз / Окз) х 100%	Статистическая отчетность	ежегодно

Приложение 3
к ведомственной целевой программе «Подготовка и формирование спортивного резерва» на 2014-2020 годы

НАПРАВЛЕНИЯ И ОБЪЕМЫ ФИНАНСИРОВАНИЯ ВЕДОМСТВЕННОЙ ЦЕЛЕВОЙ ПРОГРАММЫ

№	Наименование цели, задачи, мероприятия	Источник финансирования	КВСР	Рз	Пр	КЦСР	КВР	Общий объем финансирования, тыс. руб.	Объем финансирования, тыс. руб.						
									2014 год	2015 год	2016 год	2017 год	2018 год	2019 год	2020 год
1	2	3	4	5	6	7	8	9	10	11	12	13	14	15	16
	Цель «Создание условий для подготовки, формирования и сохранения спортивного резерва»	х	х	х	х	х	х	1 882 191,3	9 800,0	6 352,4	6 443,6	476 271,5	463 778,4	459 772,7	459 772,7
1.1.	Проведение тренировочных мероприятий членов спортивных сборных команд Иркутской области по базовым видам спорта (спортивный резерв)	бюджет субъекта Российской Федерации	801	11	03	54.2.02.00	2.0.0	4 836,4	3 200,0	1 636,4	0,0	0,0	0,0	0,0	0,0
		бюджет субъекта Российской Федерации	801	11	03	54.2.02.29999	6.0.0	8 722,6	0,0	0,0	1 780,0	1 780,0	1 780,2	1 691,2	1 691,2
1.2.	Обеспечение питанием спортсменов, вошедших в основной состав спортивного резерва спортивных сборных команд Иркутской области по базовым видам спорта	бюджет субъекта Российской Федерации	801	11	03	54.2.02.00	2.0.0	11 316,0	6 600,0	4 716,0	0,0	0,0	0,0	0,0	0,0
		бюджет субъекта Российской Федерации	801	11	03	54.2.02.29999	1.0.0	29,9	0,0	0,0	29,9	0,0	0,0	0,0	0,0
		бюджет субъекта Российской Федерации	801	11	03	54.2.02.29999	6.0.0	22 819,5	0,0	0,0	4 633,7	4 663,0	4 663,0	4 429,9	4 429,9
1.3.	Обеспечение деятельности учреждений, осуществляющих спортивную подготовку	бюджет субъекта Российской Федерации	801	11	01	54.2.02.29999	1.0.0	1 082 749,9	0,0	0,0	0,0	266 904,2	273 033,1	271 406,3	271 406,3
			801	11	01	54.2.02.29999	2.0.0	255 687,5	0,0	0,0	0,0	63 966,7	65 764,2	62 978,3	62 978,3
			801	11	01	54.2.02.29999	6.0.0	481 346,0	0,0	0,0	0,0	134 665,8	115 074,0	115 803,1	115 803,1
			801	11	01	54.2.02.29999	8.0.0	14 683,5	0,0	0,0	0,0	4 291,8	3 463,9	3 463,9	3 463,9 ».

Министр спорта Иркутской области И.Ю. Резник

МИНИСТЕРСТВО ЛЕСНОГО КОМПЛЕКСА ИРКУТСКОЙ ОБЛАСТИ

П Р И К А З

5 апреля 2018 года **№ 25-мпр**

Иркутск

О внесении изменений в административный регламент предоставления государственной услуги по выдаче идентификационных карт, утвержденный приказом министерства лесного комплекса Иркутской области от 19 апреля 2017 года № 36-мпр

В соответствии с Правилами разработки и утверждения административных регламентов предоставления государственных услуг исполнительными органами государственной власти Иркутской области, утвержденными постановлением Правительства Иркутской области от 1 августа 2011 года № 220-пп, руководствуясь статьей 21 Устава Иркутской области, Положением о министерстве лесного комплекса Иркутской области, утвержденным постановлением Правительства Иркутской области от 31 марта 2016 года № 178-пп,

ПРИКАЗЫВАЮ:

1. Внести в административный регламент предоставления государственной услуги по выдаче идентификационных карт, утвержденный приказом министерства лесного комплекса Иркутской области от 19 апреля 2017 года № 36-мпр, следующие изменения:

1) по тексту слова «территориальный отдел» в соответствующем числе и падеже заменить словами «территориальное управление» в соответствующем числе и падеже;

2) пункт 77 дополнить подпунктами 8 и 9 следующего содержания:

«8) нарушение срока или порядка выдачи документов по результатам предоставления государственной услуги;

9) приостановление предоставления государственной услуги, если основания приостановления не предусмотрены федеральными законами и принятыми в соответствии с ними иными нормативными правовыми актами Российской Федерации, законами и иными нормативными правовыми актами субъектов Российской Федерации.»;

3) пункт 82 изложить в следующей редакции:

«82. Ответ на жалобу по существу поставленных в ней вопросов не дается в следующих случаях:

1) если в жалобе не указаны фамилия заявителя - физического лица либо наименование заявителя - юридического лица, а также адрес электронной почты или почтовый адрес, по которым должен быть направлен ответ заявителю;

2) если текст письменной жалобы не поддается прочтению, о чем в течение семи рабочих дней со дня регистрации жалобы в письменной форме на бумажном носителе или в электронной форме сообщается лицу, направившему жалобу, в том случае, если его фамилия и почтовый адрес (адрес электронной почты) поддаются прочтению;

3) если текст жалобы не позволяет определить ее суть, о чем в течение семи дней со дня регистрации жалобы сообщается лицу, направившему жалобу;

4) если в жалобе содержатся нецензурные или оскорбительные выражения, угрозы жизни, здоровью или имуществу должностного лица, а также членам его семьи. При этом в течение семи рабочих дней в письменной форме на бумажном носителе или в электронной форме лицу, направившему жалобу, сообщается о недопустимости злоупотребления правом;

5) если в жалобе содержится вопрос, на который заинтересованному лицу неоднократно давались письменные ответы по существу и в связи с ранее направляемыми жалобами, при этом в жалобе не приводятся новые доводы или обстоятельства. При указанных обстоятельствах министр принимает решение о безосновательности очередной жалобы и прекращении переписки по данному вопросу при условии, что указанная жалоба и ранее направляемые жалобы направлялись в министерство. О данном решении лицо, направившее жалобу, уведомляется в письменной форме на бумажном носителе или в электронной форме в течение семи рабочих дней;

6) если в жалобе содержится вопрос, ответ на который размещен в соответствии с абзацем третьим пункта 86 регламента, на официальном сайте данных министерства в информационно-телекоммуникационной сети «Интернет». При указанных обстоятельствах лицу, направившему обращение, в течение семи дней со дня регистрации обращения сообщается электронный адрес официального сайта в информационно-телекоммуникационной сети «Интернет», на котором размещен ответ на вопрос, поставленный в обращении, при этом обращение, содержащее обжалование судебного решения, не возвращается.»;

4) пункт 86 изложить в следующей редакции:

«86. Не позднее дня, следующего за днем принятия решения, заявителю в письменной форме и по желанию заявителя в электронной форме направляется мотивированный ответ о результатах рассмотрения жалобы.

Ответ направляется в форме электронного документа по адресу электронной почты, указанной в жалобе, поступившей в министерство в форме электронного документа, и в письменной форме по почтовому адресу, указанному в жалобе, поступившей в министерство в письменной форме.

На поступившую в министерство жалобу, затрагивающую интересы неопределенного круга лиц, в частности, в которой обжалуется судебное решение, вынесенное в отношении неопределенного круга лиц, ответ, в том числе с разъяснением порядка обжалования судебного решения, может быть размещен с соблюдением требований части 2 статьи 6 Федерального закона от 2 мая 2006 году № 59-ФЗ «О порядке рассмотрения обращений граждан Российской Федерации» на официальном сайте данных министерства в информационно-телекоммуникационной сети «Интернет».».

2. Настоящий приказ подлежит официальному опубликованию в общественно-политической газете «Областная», на «Официальном интернет-портале правовой информации» (www.pravo.gov.ru).

3. Настоящий приказ вступает в силу через десять календарных дней после дня его официального опубликования.

Министр лесного комплекса Иркутской области
С.В. Шеверда

РАСПОРЯЖЕНИЕ

ГУБЕРНАТОРА ИРКУТСКОЙ ОБЛАСТИ

20 апреля 2018 года **№ 56-р**

Иркутск

О назначении стипендий Губернатора Иркутской области для одаренных детей и талантливой молодежи за достижения в области культуры и искусства в 2018 году

В соответствии с пунктом 13 Положения об условиях назначения и порядке выплаты стипендий Губернатора Иркутской области для одаренных детей и талантливой молодежи за достижения в области культуры и искусства, утвержденного указом Губернатора Иркутской области от 30 марта 2012 года № 72-уг, с учетом протокола заседания Комиссии по назначению стипендий Губернатора Иркутской области для одаренных детей и талантливой молодежи за достижения в области культуры и искусства в 2018 году от 21 февраля 2018 года № 56/05-69-01/18, руководствуясь статьей 59 Устава Иркутской области:

1. Назначить стипендии Губернатора Иркутской области для одаренных детей и талантливой молодежи за достижения в области культуры и искусства в 2018 году согласно списку (прилагается).

2. Настоящее распоряжение подлежит официальному опубликованию в общественно-политической газете «Областная».

С.Г. Левченко

Приложение
к распоряжению Губернатора Иркутской области
от 20 апреля 2018 года № 56-р

**СПИСОК СТИПЕНДИАТОВ,
УДОСТОЕННЫХ СТИПЕНДИИ ГУБЕРНАТОРА ИРКУТСКОЙ ОБЛАСТИ ДЛЯ ОДАРЕННЫХ ДЕТЕЙ И ТАЛАНТЛИВОЙ МОЛОДЕЖИ ЗА ДОСТИЖЕНИЯ В ОБЛАСТИ КУЛЬТУРЫ И ИСКУССТВА В 2018 ГОДУ**

Аксенов Алексей Алексеевич	учащийся муниципального бюджетного учреждения дополнительного образования «Детская музыкальная школа» г. Черемхово, город Черемхово;
Аксенов Рамир Алексеевич	учащийся муниципального бюджетного учреждения дополнительного образования «Детская музыкальная школа» г. Черемхово, город Черемхово;
Алексеев Александр Александрович	учащийся муниципального бюджетного учреждения дополнительного образования «Детская школа искусств № 3», город Ангарск;
Анисимова Татьяна Дмитриевна	учащаяся муниципального бюджетного учреждения дополнительного образования «Детская школа искусств №3», город Ангарск;
Бархатова Анна Владимировна	учащаяся муниципального бюджетного учреждения дополнительного образования «Детская музыкальная школа № 7» г. Иркутска, город Иркутск;
Белинская Юлия Дмитриевна	учащаяся муниципального бюджетного учреждения дополнительного образования «Детская музыкальная школа № 7» г. Иркутска, город Иркутск;
Белоусова Полина Алексеевна	учащаяся муниципального бюджетного учреждения дополнительного образования «Детская музыкальная школа № 7» г. Иркутска, город Иркутск;
Белякова Виктория Владимировна	учащаяся муниципального бюджетного учреждения дополнительного образования «Детская школа искусств № 4» города Иркутска, город Иркутск;
Ваняркина Валерия Олеговна	учащаяся муниципального учреждения дополнительного образования «Детская музыкальная школа», город Саянск;
Верхушин Георгий Николаевич	учащийся государственного образовательного бюджетного учреждения дополнительного образования Иркутской областной детской школы искусств, город Иркутск;
Газева Мария Евгеньевна	учащаяся муниципального казенного учреждения дополнительного образования «Алзамайская детская школа искусств», город Алзамай;
Гребенщикова Евгения Александровна	студентка государственного бюджетного профессионального образовательного учреждения Иркутский областной музыкальный колледж имени Фридерика Шопена, город Иркутск;
Гусева Ангелина Андреевна	учащаяся муниципального образовательного учреждения дополнительного образования «Районная детская школа искусств», рабочий поселок Железнодорожный;
Долхонова София Вячеславовна	учащаяся муниципального учреждения дополнительного образования «Усть-Ордынская детская школа искусств», поселок Усть-Ордынский;
Ермошенко Валерия Александровна	учащаяся муниципального бюджетного учреждения дополнительного образования «Нижнеудинская детская музыкальная школа», город Нижнеудинск;
Жеглова Элина Викторовна	учащаяся муниципального бюджетного учреждения дополнительного образования «Детская школа искусств № 10» г. Иркутска, город Иркутск;
Зверева Ирина Олеговна	учащаяся муниципального учреждения дополнительного образования «Усть-Ордынская детская школа искусств», поселок Усть-Ордынский;
Зубкова Елизавета Романовна	учащаяся муниципального бюджетного учреждения дополнительного образования «Детская школа искусств № 9» г. Иркутска, город Иркутск;
Иванов Вячеслав Николаевич	учащийся муниципального бюджетного учреждения дополнительного образования «Детская школа искусств № 9» г. Иркутска, город Иркутск;
Иванова Дарья Сергеевна	учащаяся муниципального казенного учреждения культуры дополнительного образования Шелеховского района «Детская художественная школа им. В.И. Сурикова», город Шелехов;
Казанкова Полина Андреевна	студентка государственного бюджетного профессионального образовательного учреждения Иркутский областной музыкальный колледж имени Фридерика Шопена, город Иркутск;
Касьянов Дмитрий Сергеевич	учащийся муниципального казенного учреждения дополнительного образования «Вихоревская детская школа искусств», город Вихоревка;
Клочихина Софья Павловна	учащаяся муниципального бюджетного учреждения дополнительного образования «Детская музыкальная школа № 7»г. Иркутска, город Иркутск;
Кнорозов Денис Андреевич	учащийся муниципального бюджетного учреждения дополнительного образования «Детская школа искусств № 3», город Ангарск;
Коляденко Анатолий Олегович	учащийся муниципального бюджетного учреждения дополнительного образования «Детская художественная школа № 1 г. Черемхово», город Черемхово;
Корнева Светлана Романовна	учащаяся муниципального автономного учреждения дополнительного образования «Объединенная детская школа искусств № 3» муниципального образования города Братска, город Братск;
Куркутов Юрий Петрович	учащийся муниципального бюджетного учреждения дополнительного образования «Детская школа искусств № 3», город Ангарск;
Минина Анна Ивановна	учащаяся муниципального образовательного учреждения дополнительного образования «Районная детская школа искусств», рабочий поселок Железнодорожный;
Мухоедова Татьяна Юрьевна	учащаяся муниципального автономного учреждения дополнительного образования «Объединенная детская школа искусств № 3» муниципального образования города Братска, город Братск;
Мухтургина Мария Геннадьевна	учащаяся муниципального бюджетного учреждения дополнительного образования «Детская школа искусств № 9» г. Иркутска, город Иркутск;
Немченко Диана Анатольевна	учащаяся муниципального бюджетного учреждения дополнительного образования «Детская школа искусств № 2» муниципального образования города Братска, город Братска;
Олефиренко Светлана Алексеевна	учащаяся муниципального бюджетного учреждения дополнительного образования «Детская музыкальная школа № 1» г. Иркутска, город Иркутск;
Орноева Раджана Альбертовна	учащаяся муниципального учреждения дополнительного образования «Усть-Ордынская детская школа искусств», поселок Усть-Ордынский;
Парилова Алина Сергеевна	учащаяся муниципального бюджетного учреждения дополнительного образования «Детская школа искусств № 3», город Ангарск;
Переслегин Дмитрий Петрович	учащийся государственного образовательного бюджетного учреждения дополнительного образования Иркутской областной детской школы искусств, город Иркутск;
Петров Александр Александрович	учащийся муниципального бюджетного учреждения дополнительного образования «Детская музыкальная школа № 1» г. Иркутска, город Иркутск;
Пирожкова Ксения Александровна	учащаяся муниципального казенного учреждения дополнительного образования «Вихоревская детская школа искусств», город Вихоревка;
Пономарева Александра Алексеевна	студентка государственного бюджетного профессионального образовательного учреждения Иркутского областного колледжа культуры, город Иркутск;
Попов Иван Игоревич	учащийся муниципального бюджетного учреждения дополнительного образования «Школа искусств № 1», город Усть-Илимск;
Преловская Полина Александровна	учащаяся муниципального бюджетного учреждения дополнительного образования «Детская школа искусств № 2» муниципального образования города Братска, город Братска;
Рубцова Арина Романовна	учащаяся муниципального казенного учреждения дополнительного образования «Вихоревская детская школа искусств», город Вихоревка;
Сафронов Матвей Дмитриевич	учащийся государственного образовательного бюджетного учреждения дополнительного образования Иркутской областной детской школы искусств, город Иркутск;
Серов Даниил Егорович	учащийся государственного образовательного бюджетного учреждения дополнительного образования Иркутской областной детской школы искусств, город Иркутск;
Снегур Мария Михайловна	учащаяся муниципального бюджетного учреждения дополнительного образования «Детская музыкальная школа № 7» г. Иркутска, город Иркутск;
Сокольникова Маргарита Николаевна	учащаяся муниципального бюджетного учреждения дополнительного образования «Детская музыкальная школа № 1» г. Иркутска, город Иркутск;
Спиридонова Юлия Александровна	учащаяся муниципального учреждения дополнительного образования «Усть- Ордынская детская школа искусств», поселок Усть-Ордынский;
Темченко Валерия Владимировна	учащаяся муниципального казенного учреждения дополнительного образования «Вихоревская детская школа искусств», город Вихоревка;
Тетенёва Екатерина Александровна	учащаяся муниципального бюджетного учреждения дополнительного образования «Детская школа искусств № 2», город Ангарск;
Тушинцева Анастасия Константиновна	учащаяся государственного образовательного бюджетного учреждения дополнительного образования Иркутской областной детской школы искусств, город Иркутск;
Хохлова Ксения Владимировна	учащаяся муниципального автономного учреждения дополнительного образования «Детская школа искусств № 1» муниципального образования города Братска, город Братск;
Церклевич Даниил Павлович	учащийся муниципального бюджетного учреждения дополнительного образования «Нижнеудинская детская музыкальная школа», город Нижнеудинск;
Чемезова Алина Евгеньевна	учащаяся муниципального бюджетного учреждения дополнительного образования «Детская школа искусств № 2», город Ангарск;
Шадрин Илья Алексеевич	учащийся муниципального бюджетного учреждения дополнительного образования «Школа искусств № 2», город Усть-Илимск;
Шиповаленко Егор Владимирович	учащийся муниципального бюджетного учреждения дополнительного образования «Детская музыкальная школа № 1» г. Иркутска, город Иркутск;
Шишкина Ангелика Германовна	учащаяся муниципального бюджетного учреждения дополнительного образования «Детская музыкальная школа № 7» г. Иркутска, город Иркутск;
Шнитова Елизавета Андреевна	учащаяся муниципального бюджетного учреждения дополнительного образования города Тулуна «Детская музыкальная школа», город Тулун;
Шуфлетюк София Юрьевна	учащаяся муниципального бюджетного учреждения дополнительного образования «Детская музыкальная школа № 7» г. Иркутска, город Иркутск;
Щербина Анастасия Антоновна	учащаяся муниципального бюджетного учреждения дополнительного образования «Детская музыкальная школа № 7» г. Иркутска, город Иркутск;
Юрсакова Ярослава Владимировна	студентка государственного бюджетного профессионального образовательного учреждения Иркутский областной музыкальный колледж имени Фридерика Шопена, город Иркутск;
Якушенко Дарья Александровна	учащаяся муниципального учреждения дополнительного образования «Детская музыкальная школа», город Саянск.

Заместитель Председателя Правительства Иркутской области В.Ф. Вобликова

**МИНИСТЕРСТВО ЛЕСНОГО КОМПЛЕКСА
ИРКУТСКОЙ ОБЛАСТИ**

П Р И К А З

5 апреля 2018 года **№ 26-мпр**

Иркутск

О внесении изменений в административный регламент предоставления государственной услуги по постановке на учет, снятия с учета пунктов приема, переработки и отгрузки древесины в Иркутской области, переоформления, выдачи дубликата свидетельства о постановке на учет пунктов приема, переработки и отгрузки древесины, утвержденный приказом министерства лесного комплекса Иркутской области от 19 апреля 2017 года № 35-мпр

В соответствии с Правилами разработки и утверждения административных регламентов предоставления государственных услуг исполнительными органами государственной власти Иркутской области, утвержденными постановлением Правительства Иркутской области от 1 августа 2011 года № 220-пп, руководствуясь статьей 21 Устава Иркутской области, Положением о министерстве лесного комплекса Иркутской области, утвержденным постановлением Правительства Иркутской области от 31 марта 2016 года № 178-пп,

ПРИКАЗЫВАЮ:

1. Внести в административный регламент предоставления государственной услуги по постановке на учет, снятия с учета пунктов приема, переработки и отгрузки древесины в Иркутской области, переоформления, выдачи дубликата свидетельства о постановке на учет пунктов приема, переработки и отгрузки древесины, утвержденный приказом министерства лесного комплекса Иркутской области от 19 апреля 2017 года № 35-мпр, следующие изменения:

1) по тексту слова «территориальный отдел» в соответствующем числе и падеже заменить словами «территориальное управление» в соответствующем числе и падеже;

2) пункт 120 дополнить подпунктами 8 и 9 следующего содержания:

«8) нарушение срока или порядка выдачи документов по результатам предоставления государственной услуги;

9) приостановление предоставления государственной или услуги, если основания приостановления не предусмотрены федеральными законами и принятыми в соответствии с ними иными нормативными правовыми актами Российской Федерации, законами и иными нормативными правовыми актами субъектов Российской Федерации.»;

3) подпункт 5 пункта 121 признать утратившим силу;

4) пункт 130 дополнить подпунктами 5 и 6 следующего содержания:

«5) если текст жалобы не позволяет определить ее суть, ответ на жалобу не дается, о чем в течение семи дней со дня регистрации жалобы сообщается лицу, направившему жалобу;

6) если в жалобе содержится вопрос, ответ на который размещен в соответствии с абзацем третьим пункта 132 регламента, на официальном сайте данных министерства в информационно-телекоммуникационной сети «Интернет», лицу, направившему обращение, в течение семи дней со дня регистрации обращения сообщается электронный адрес официального сайта в информационно-телекоммуникационной сети «Интернет», на котором размещен ответ на вопрос, поставленный в обращении, при этом обращение, содержащее обжалование судебного решения, не возвращается.»;

5) пункт 132 изложить в следующей редакции:

«132. Не позднее дня, следующего за днем принятия решения, указанного в пункте 131 регламента, заявителю в письменной форме и по желанию заявителя в электронной форме направляется мотивированный ответ о результатах рассмотрения жалобы.

Ответ направляется в форме электронного документа по адресу электронной почты, указанному в жалобе, поступившей в министерство в форме электронного документа, и в письменной форме по почтовому адресу, указанному в жалобе, поступившей в министерство в письменной форме.

На поступившую в министерство жалобу, затрагивающую интересы неопределенного круга лиц, в частности, в которой обжалуется судебное решение, вынесенное в отношении неопределенного круга лиц, ответ, в том числе с разъяснением порядка обжалования судебного решения, может быть размещен с соблюдением требований части 2 статьи 6 Федерального закона от 2 мая 2006 году № 59-ФЗ «О порядке рассмотрения обращений граждан Российской Федерации» на официальном сайте данных министерства в информационно-телекоммуникационной сети «Интернет».».

2. Настоящий приказ подлежит официальному опубликованию в общественно-политической газете «Областная», на «Официальном интернет-портале правовой информации» (www.pravo.gov.ru).

3. Настоящий приказ вступает в силу через десять календарных дней после дня его официального опубликования.

Министр лесного комплекса Иркутской области
С.В. Шеверда

СЛУЖБА АРХИТЕКТУРЫ ИРКУТСКОЙ ОБЛАСТИ

П Р И К А З

4 апреля 2018 года **№ 05-спр**

Иркутск

Об утверждении Требований к закупаемым службой архитектуры Иркутской области отдельным видам товаров, работ, услуг (в том числе предельные цены товаров, работ, услуг)

В соответствии с частью 5 статьи 19 Федерального закона от 5 апреля 2013 года № 44-ФЗ «О контрактной системе в сфере закупок товаров, работ, услуг для обеспечения государственных и муниципальных нужд», Правилами определения требований к закупаемым государственными органами Иркутской области, их территориальными органами и подведомственными указанным органам казенными учреждениями и бюджетными учреждениями отдельным видам товаров, работ, услуг (в том числе предельные цены товаров, работ, услуг), утвержденными постановлением Правительства Иркутской области от 15 февраля 2016 года № 83-пп, постановлением администрации Иркутской области от 31 октября 2007 года № 261-па «О Службе архитектуры Иркутской области», руководствуясь статьей 21 Устава Иркутской области,

П Р И К А З Ы В А Ю:

1. Утвердить Требования к закупаемым службой архитектуры Иркутской области отдельным видам товаров, работ, услуг (в том числе предельные цены товаров, работ, услуг) (прилагаются).

2. Признать утратившими силу приказы службы архитектуры Иркутской области (далее - Служба):

от 31 мая 2016 года № 47-спр «Об утверждении Требований к закупаемым службой архитектуры Иркутской области отдельным видам товаров, работ, услуг (в том числе предельные цены товаров, работ, услуг)»;

от 22 июля 2016 года № 63-спр «О внесении изменений в Требования к закупаемым службой архитектуры Иркутской области отдельным видам товаров, работ, услуг (в том числе предельные цены товаров, работ, услуг)».

3. Настоящий приказ подлежит размещению в информационно-телекоммуникационной сети «Интернет» на официальном сайте Службы, официальном сайте единой информационной системы в сфере закупок.

4. Настоящий приказ вступает в силу через десять календарных дней после дня его официального опубликования.

Руководитель службы архитектуры Иркутской области – главный архитектор Иркутской области
Е.В. Протасова

УТВЕРЖДЕНЫ
приказом службы архитектуры по Иркутской области
от 4 апреля 2018 года № 05-спр

Требования к закупаемым службой архитектуры Иркутской области отдельным видам товаров, работ, услуг (в том числе предельные цены товаров, работ, услуг)

№ п/п	Код по ОКПД	Наименование отдельного вида товаров, работ, услуг	Единица измерения		Требования к потребительским свойствам (в том числе качеству) и иным характеристикам, (в том числе предельной цены) определенные в обязательном перечне отдельных видов товаров,работ, услуг, их потребительских свойств и иных характеристик, а также значений таких свойств и характеристик (в том числе предельных цен товаров, работ, услуг) (далее-обязательный перечень)				Требования к потребительским свойствам (в том числе качеству) и иным характеристикам (в том числе предельной цены), утвержденные службой архитектуры Иркутской области				обоснование отклонения значения характеристики от утвержденной Правительством Иркутской области	функциональное назначение <*>
			код по ОКЕИ	наименование	характеристика	значение характеристики			характеристика	значение характеристики				
						должности категории «руководители»				должности категории «руководители»				
						руководитель или заместитель руководителя государственного органа	руководитель (заместитель руководителя) структурного подразделения государственного органа	должности категории «специалисты»		руководитель или заместитель руководителя государственного органа	руководитель (заместитель руководителя) структурного подразделения государственного органа	должности категории «специалисты»		
1	2	3	4	5	6	7	8	9	10	11	12	13	14	15
Отдельные виды товаров, работ, услуг, включенные в обязательный перечень														
1	26.20.11	Компьютеры портативные массой не более 10 кг, такие как ноутбуки, планшетные компьютеры, карманные компьютеры, в том числе совмещающие функции мобильного телефонного аппарата, электронные записные книжки и аналогичная компьютерная техника			размер и тип экрана				размер и тип экрана	не менее 15 дюймов; IPS	не менее 15 дюймов; IPS	не менее 15 дюймов; IPS		
					вес				вес	Не более 5 кг.	Не более 5 кг.	Не более 5 кг.		
					тип процессора				тип процессора	X64 и лучше	X64 и лучше	X64 и лучше		
					частота процессора				частота процессора	Не менее 2.2 Ггц	Не менее 2 Ггц	Не менее 2 Ггц		
					размер оперативной памяти				размер оперативной памяти	Не менее 8 Gb DDR3 и выше	Не менее 4 Gb DDR3 и выше	Не менее 4 Gb DDR3 и выше		
					объем накопителя				объем накопителя	Не менее 256 Гб	Не менее 120 Гб	Не менее 120 Гб		
					тип жесткого диска				тип жесткого диска	SSD или HDD	SSD или HDD	SSD или HDD		
					оптический привод				оптический привод	DVD-RW и лучше	DVD-RW и лучше	DVD-RW и лучше		
					наличие модулей Wi-Fi, Bluetooth, поддержки 3G (UMTS)				наличие модулей Wi-Fi, Bluetooth, поддержки 3G (UMTS)	Требуется все перечисленное	Требуется все перечисленное	Требуется все перечисленное		
					тип видеоадаптера				тип видеоадаптера	дискретный	дискретный	дискретный		
					время работы				время работы	Не менее 3 часов	Не менее 2 часов	Не менее 2 часов		
					операционная система				операционная система	без предустановленной операционной системы	без предустановленной операционной системы	без предустановленной операционной системы		
					предустановленное программное обеспечение				предустановленное программное обеспечение	без предустановленного программного обеспечения	без предустановленного программного обеспечения	без предустановленного программного обеспечения		
			383	рубль	предельная цена	не более70 тыс.	не более 70 тыс.	не более 70 тыс.	предельная цена	не более 70 тыс.	не более 70 тыс.	не более 70 тыс.		
2	26.20.15	Машины вычислительные электронные цифровые прочие, содержащие или не содержащие в одном корпусе одно или два из следующих устройств для автоматической обработки данных: запоминающие устройства, устройства ввода, устройства вывода.			тип (моноблок/системный блок и монитор)				тип (моноблок/системный блок и монитор)	Моноблок/системный блок и монитор	Системный блок и монитор	Системный блок и монитор		
					размер экрана/монитора				размер экрана/монитора	Не менее 24 дюймов	Не менее 24 дюймов	Не менее 22 дюймов		
					тип процессора				тип процессора	X64 и лучше	X64 и лучше	X64 и лучше		
					частота процессора				частота процессора	Не менее 3 Ггц	Не менее 3 Ггц	Не менее 3 Ггц		
					размер оперативной памяти				размер оперативной памяти	Не менее 16 Gb DDR3 и выше	Не менее 8 Gb DDR3 и выше	Не менее 8 Gb DDR3 и выше		
					объем накопителя				объем накопителя	HDD: не менее 1 Тб SSD: не менее 120 Гб	HDD: не менее 500 Гб SSD: не менее 120 Гб	SSD: не менее 120 Гб		
					тип жесткого диска				тип жесткого диска	SSD+HDD	SSD+HDD	SSD		
					оптический привод				оптический привод	DVD-RW и лучше	DVD-RW и лучше	DVD-RW и лучше		
					тип видеоадаптера				тип видеоадаптера	дискретный	дискретный или встроенный	дискретный или встроенный		
					операционная система				операционная система	без предустановленной операционной системы	без предустановленной операционной системы	без предустановленной операционной системы		
					предустановленное программное обеспечение				предустановленное программное обеспечение	без предустановленного программного обеспечения	без предустановленного программного обеспечения	без предустановленного программного обеспечения		
		пояснения по требуемой продукции: компьютеры персональные, настольные рабочие станции вывода			предельная цена	не более 65 тыс.	не более 65 тыс.	не более 65 тыс.	предельная цена	не более 65 тыс.	не более 65 тыс.	не более 65 тыс.		
3	26.20.16	Устройства ввода или вывода, содержащие или не содержащие в одном корпусе запоминающие устройства.			метод печати (струйный/лазерный - для принтера/многофункционального устройства)				метод печати (струйный/лазерный - для принтера/многофункционального устройства)	Лазерный	Лазерный	Лазерный		
		Пояснения по требуемой продукции: принтеры, сканеры, многофункциональные устройства			разрешение сканирования (для сканера/многофункционального устройства)				разрешение сканирования (для сканера/многофункционального устройства)	600x600 dpi	600x600 dpi	600x600 dpi		
					цветность (цветной/черно-белый)				цветность (цветной/черно-белый)	Цветной	цветной или черно-белый	цветной или черно-белый		
					максимальный формат				максимальный формат	А3	А3	А3		
					скорость печати/сканирования				скорость печати/сканирования	25 и более/не менее 35 стр./мин	25 и более/не менее 35 стр./мин	25 и более/не менее 35 стр./мин		
					наличие дополнительных модулей и интерфейсов (сетевой интерфейс, устройства чтения карт памяти и т.д.)				наличие дополнительных модулей и интерфейсов (сетевой интерфейс, устройства чтения карт памяти и т.д.)	сетевой интерфейс, устройства чтения карт памяти	сетевой интерфейс, устройства чтения карт памяти	сетевой интерфейс, устройства чтения карт памяти		
			383	рубль	предельная цена	не более 50 тыс.	не более 50 тыс.	не более 50 тыс.	предельная цена	не более 50 тыс.	не более 50 тыс.	не более 50 тыс.		
4	26.30.11	Аппаратура коммуникационная передающая с приемными устройствами			тип устройства (телефон/смартфон)					не закупается				
					поддерживаемые стандарты									
					операционная система									
					время работы									

					метод управления (сенсорный/кнопочный)									
					количество SIM-карт									
					наличие модулей и интерфейсов (Wi-Fi, Bluetooth, USB, GPS)									
					стоимость годового владения оборудованием (включая договоры технической поддержки, обслуживания, сервисные договоры) из расчета на одного абонента (одну единицу трафика) в течение всего срока службы									
		пояснения по требуемой продукции: телефоны мобильные	383	рубль	предельная цена	не более 15 тыс.	не более 10 тыс							
5	29.10.22	Средства транспортные с двигателем с искровым зажиганием, с рабочим объемом цилиндров более 1500 см3, новые	251	лошадиная сила	мощность двигателя	не более 200	не более 150			не закупается				
					комплектация									
			383	рубль	предельная цена	не более 1,3 млн	не более 1 млн.							
6	29.10.30	Средства автотранспортные для перевозки 10 человек и более			мощность двигателя, комплектация					не закупается				
			383	рубль										
7	29.10.41	средства автотранспортные грузовые с поршневым двигателем внутреннего сгорания с воспламенением от сжатия (дизелем или полудизелем), новые			мощность двигателя, комплектация					не закупается				
			383	рубль										
8	31.01.11	Мебель для сидения, преимущественно с металлическим каркасом			материал (металл)				материал (металл)					
					обивочные материалы	предельное значение - кожа натуральная; возможные значения: искусственная кожа, мебельный (искусственный) мех, искусственная замша (микрофибра), ткань, нетканые материалы	предельное значение - искусственная кожа; возможные значения: мебельный (искусственный) мех, искусственная замша (микрофибра), ткань, нетканые материалы	предельное значение - искусственная кожа; возможные значения: мебельный (искусственный) мех, искусственная замша (микрофибра), ткань, нетканые материалы	обивочные материалы	предельное значение - кожа натуральная; возможные значения: искусственная кожа, мебельный (искусственный) мех, искусственная замша (микрофибра), ткань, нетканые материалы	предельное значение - искусственная кожа; возможные значения: мебельный (искусственный) мех, искусственная замша (микрофибра), ткань, нетканые материалы	предельное значение - искусственная кожа; возможные значения: мебельный (искусственный) мех, искусственная замша (микрофибра), ткань, нетканые материалы		
			383	рубль	предельная цена	не более 30 тыс.	не более 20 тыс.	не более 7 тыс.	предельная цена	не более 30 тыс.	не более 20 тыс.	не более 7 тыс.		
8.1.	31.01.11	Мебель металлическая для офисов			материал (металл				материал (металл)					
			383	рубль					предельная цена	не более 12 тыс.	не более 12 тыс.	не более 12 тыс.		
9	36.11.12	Мебель для сидения преимущественно с деревянным каркасом			материал (вид древесины)	предельное значение - массив древесины «ценных» пород (твердолиственных и тропических); возможные значения: древесина хвойных и мягколиственных пород: береза, лиственница, сосна, ель	возможное значение-древесина хвойных и мягколиственных пород: береза, лиственница, сосна, ель	возможное значение-древесина хвойных и мягколиственных пород: береза, лиственница, сосна, ель	материал (вид древесины)	предельное значение - массив древесины «ценных» пород (твердолиственных и тропических); возможные значения: древесина хвойных и мягколиственных пород: береза, лиственница, сосна, ель	возможное значение-древесина хвойных и мягколиственных пород: береза, лиственница, сосна, ель	возможное значение-древесина хвойных и мягколиственных пород: береза, лиственница, сосна, ель		
					обивочные материалы	предельное значение - кожа натуральная; возможные значения: искусственная кожа, мебельный (искусственный) мех, искусственная замша (микрофибра), ткань, нетканые материалы	предельное значение - искусственная кожа; возможные значения: мебельный (искусственный) мех, искусственная замша (микрофибра), ткань, нетканые материалы	предельное значение - искусственная кожа; возможные значения: мебельный (искусственный) мех, искусственная замша (микрофибра), ткань, нетканые материалы	обивочные материалы	предельное значение - кожа натуральная; возможные значения: искусственная кожа, мебельный (искусственный) мех, искусственная замша (микрофибра), ткань, нетканые материалы	предельное значение - искусственная кожа; возможные значения: мебельный (искусственный) мех, искусственная замша (микрофибра), ткань, нетканые материалы	предельное значение - искусственная кожа; возможные значения: мебельный (искусственный) мех, искусственная замша (микрофибра), ткань, нетканые материалы		
			383	рубль					предельная цена	не более 30 тыс.	не более 20 тыс.	не более 7 тыс.		
9.1.	31.01.12	Мебель деревянная для офисов,			материал (вид древесины)	предельное значение - массив древесины «ценных» пород (твердо-лиственных и тропических); возможные значения: древесина хвойных и мягколиственных пород	возможные значения: древесина хвойных и мягколиственных пород	возможные значения: древесина хвойных и мягколиственных пород	материал (вид древесины)	предельное значение - массив древесины «ценных» пород (твердо-лиственных и тропических); возможные значения: древесина хвойных и мягколиственных пород ЛДСП, МДФ, ДВП	возможные значения: древесина хвойных и мягколиственных пород ЛДСП, МДФ, ДВП	возможные значения: древесина хвойных и мягколиственных пород, ЛДСП, МДФ, ДВП		
			383	рубль					предельная цена	не более 30 тыс.	не более 20 тыс.	не более 7 тыс.		

<*> Указывается в случае установления характеристик, отличающихся от значений, содержащихся в обязательном перечне отдельных видов товаров, работ, услуг, их потребительских свойств и иных характеристик, а также значений таких свойств и характеристик (в том числе предельных цен товаров, работ, услуг).

Руководитель службы архитектуры Иркутской области-главный архитектор Иркутской области Е.В. Протасова

СЛУЖБА ПО ОХРАНЕ ОБЪЕКТОВ КУЛЬТУРНОГО НАСЛЕДИЯ ИРКУТСКОЙ ОБЛАСТИ

П Р И К А З

25 апреля 2018 г. № 109-спр

Иркутск

Об отказе во включении в единый государственный реестр объектов культурного наследия (памятников истории и культуры) народов Российской Федерации выявленных объектов культурного наследия

В соответствии с подпунктом 2 пункта 7 и пунктом 8 статьи 18 Федерального закона от 25 июня 2002 года № 73-ФЗ «Об объектах культурного наследия (памятниках истории и культуры) народов Российской Федерации», частью 1 статьи 8 Закона Иркутской области от 23 июля 2008 года № 57-оз «Об объектах культурного наследия (памятниках истории и культуры) народов Российской Федерации в Иркутской области», принимая во внимание Акт государственной историко-культурной экспертизы документов, обосновывающих включение в единый государственный реестр выявленного объекта культурного наследия «Доходный дом Южикова» по адресу: г. Иркутск, ул. Грязнова, 8, лит. А, А1 от 28 марта 2018 года, руководствуясь статьей 21 Устава Иркутской области, пунктом 10 Положения о службе по охране объектов культурного наследия Иркутской области, утвержденного постановлением Правительства Иркутской области от 9 марта 2010 года № 31-пп

П Р И К А З Ы В А Ю:

1. Отказать во включении в Единый государственный реестр объектов культурного наследия (памятников истории и культуры) народов Российской Федерации выявленного объекта культурного наследия «Доходный дом Южикова», кон. XIX в., расположенного по адресу: г. Иркутск, ул. Грязнова, 8, лит. А, А 1.

2. Настоящий приказ подлежит официальному опубликованию в общественно-политической газете «Областная».

3. Настоящий приказ вступает в силу с момента его официального опубликования.

Руководитель службы по охране объектов культурного наследия Иркутской области
Е.М. Корниенко

МИНИСТЕРСТВО СПОРТА ИРКУТСКОЙ ОБЛАСТИ

П Р И К А З

13 апреля 2018 года № 26-мпр

Иркутск

О признании утратившими силу приказа министерства по физической культуре, спорту и молодежной политике Иркутской области от 29 марта 2013 года № 8-мпр

В соответствии со статьей 13 Закона Иркутской области от 12 января 2010 года № 1-оз «О правовых актах Иркутской области и правотворческой деятельности в Иркутской области», Положением о министерстве спорта Иркутской области, утвержденным постановлением Правительства Иркутской области от 16 марта 2016 года № 130-пп, руководствуясь статьей 21 Устава Иркутской области,

П Р И К А З Ы В А Ю:

1. Признать утратившими силу приказ министерства по физической культуре, спорту и молодежной политике Иркутской области от 29 марта 2013 года № 8-мпр «Об утверждении Стандарта качества оказания государственной услуги (выполнения работы) «Работы по предоставлению консультационной помощи молодежи».

2. Настоящий приказ подлежит официальному опубликованию.

Министр спорта Иркутской области И.Ю. Резник

СЛУЖБА ЗАПИСИ АКТОВ ГРАЖДАНСКОГО СОСТОЯНИЯ ИРКУТСКОЙ ОБЛАСТИ

ПРИКАЗ

29 марта 2018 года **№ 3-спр**

г. Иркутск

О внесении изменений в Административный регламент предоставления государственной услуги «Проставление апостиля на официальных документах, выданных органами записи актов гражданского состояния Иркутской области, подлежащих вывозу за границу»

Во исполнение требований Федерального закона от 29 декабря 2017 года № 479-ФЗ «О внесении изменений в Федеральный закон «Об организации предоставления государственных и муниципальных услуг» в части закрепления возможности предоставления в многофункциональных центрах предоставления государственных и муниципальных услуг нескольких государственных (муниципальных) услуг посредством подачи заявителем единого заявления» и постановления Правительства Иркутской области от 29 января 2018 года № 35-пп «О внесении изменений в Постановление Правительства Иркутской области от 29 декабря 2009 года № 397/176-пп», руководствуясь статьёй 21 Устава Иркутской области,

ПРИКАЗЫВАЮ:

1. Внести в Административный регламент предоставления государственной услуги «Проставление апостиля на официальных документах, выданных органами записи актов гражданского состояния Иркутской области, подлежащих вывозу за границу, утвержденный приказом службы записи актов гражданского состояния Иркутской области от 4 апреля 2017 года № 2-спр (далее – Административный регламент), следующие изменения:

1) пункт 4 изложить в следующей редакции:

«4. Заявителями при обращении за предоставлением государственной услуги являются:

1) физические лица, обратившиеся в службу записи актов гражданского состояния Иркутской области (далее – служба) с запросом о проставлении апостиля;

2) многофункциональные центры, осуществляющие в ходе предоставления заявителю двух и более государственных и (или) муниципальных услуг в соответствии с положениями статьи 15.1 Федерального закона от 27 июля 2010 года № 210-ФЗ «Об организации предоставления государственных и муниципальных услуг» действия в интересах заявителя без доверенности.».

2) в пункте 6 слова «отдел обработки и комплектования документов» заменить словами «отдел обработки документов и оказания государственной услуги по проставлению апостиля»;

3) приложение 6 к Административному регламенту изложить в новой редакции согласно приложению к настоящему приказу.

2. Настоящий приказ вступает в силу со дня его официального опубликования.

Руководитель службы записи актов гражданского состояния Иркутской области
О.Б. Власенко

Приложение
к приказу службы записи актов гражданского состояния Иркутской области
от 29 марта 2018 года № 3-спр

Приложение 6
к Административному регламенту предоставления государственной услуги «Проставление апостиля на официальных документах, выданных органами записи актов гражданского состояния Иркутской области, подлежащих вывозу за границу»

В отдел обработки документов и оказания государственной услуги по проставлению апостиля службы записи актов гражданского состояния Иркутской области[1]
от гр. _____
(фамилия, имя, отчество)
паспорт _____
(серия, номер)
_____
(кем, когда выдан)

№ «апостиля» _____ проживающего по адресу[2]: _____
Дата проставления _____
ФИО исполнителя _____ контактный телефон: _____

Заявление №

Для использования в _____ прошу
(страна выезда)
проставить «апостиль» на свидетельствах:

№ п/п	Наименование свидетельства	Серия, номер документа	Наименование отдела ЗАГС	ФИО, на кого выписано свидетельство	Номер и дата регистрации записи акта
1					
2					
3					

Приложение:[3] _____
« « _____ 20 года Подпись _____

_____

[1] Поступившие из многофункционального центра заявления, подписываются уполномоченным работником многофункционального центра и скрепляются печатью многофункционального центра.

[2] В случае поступления заявления из многофункционального центра в данном поле указываются наименование многофункционального центра и должность подписавшего заявление уполномоченного работника многофункционального центра.

[3] При поступлении заявления из многофункционального центра к заявлению прилагаются сведения, документы и (или) информация, необходимые для предоставления указанных в комплексном запросе государственных и (или) муниципальных услуг, с приложением заверенной многофункциональным центром копии комплексного запроса.

МИНИСТЕРСТВО КУЛЬТУРЫ И АРХИВОВ ИРКУТСКОЙ ОБЛАСТИ

П Р И К А З

12 апреля 2018 г. **№ 26-мпр**

Иркутск

О ВНЕСЕНИИ ИЗМЕНЕНИЙ В ПРИКАЗ МИНИСТЕРСТВА КУЛЬТУРЫ И АРХИВОВ ИРКУТСКОЙ ОБЛАСТИ ОТ 15 МАРТА 2011 № 8-МПР-О «О ПОРЯДКЕ ПРЕДОСТАВЛЕНИЯ ЛЬГОТ ОБЛАСТНЫМИ ГОСУДАРСТВЕННЫМИ УЧРЕЖДЕНИЯМИ КУЛЬТУРЫ ПРИ ОРГАНИЗАЦИИ ПЛАТНЫХ МЕРОПРИЯТИЙ»

В соответствии с Приказом Минтруда России от 19 января 2016 № 14н «Об утверждении Административного регламента предоставления Пенсионным фондом Российской Федерации государственной услуги по установлению страховых пенсий, накопительной пенсии и пенсий по государственному пенсионному обеспечению», руководствуясь статьей 21 Устава Иркутской области,

П Р И К А З Ы В А Ю:

1. Внести в Порядок предоставления льгот областными государственными учреждениями культуры при организации платных мероприятий, утвержденный приказом министерства культуры и архивов Иркутской области от 15 марта 2011 года № 8-мпр-о (далее - Порядок), следующие изменения:

1) в подпункте «в» пункта 6 Порядка после слов «пенсионное удостоверение» дополнить словами «либо справка, выданная территориальным органом Пенсионного фонда Российской Федерации, подтверждающая назначение пенсии»;

2. Настоящий приказ вступает в силу через 10 дней после официального опубликования.

Заместитель министра культуры и архивов Иркутской области
Р.А. Дячук

ПРАВИТЕЛЬСТВО ИРКУТСКОЙ ОБЛАСТИ

Р А С П О Р Я Ж Е Н И Е

16 апреля 2018 года **№ 260-рп**

Иркутск

О внесении изменения в состав Совета по развитию малого и среднего предпринимательства при Правительстве Иркутской области

В соответствии с пунктами 7, 9 Положения о Совете по развитию малого и среднего предпринимательства при Правительстве Иркутской области, утвержденного постановлением Правительства Иркутской области от 20 июля 2010 года № 187-пп, руководствуясь частью 4 статьи 66, статьей 67 Устава Иркутской области:

1. Внести в состав Совета по развитию малого и среднего предпринимательства при Правительстве Иркутской области, утвержденный распоряжением Правительства Иркутской области от 25 июля 2014 года № 612-рп, изменение, изложив его в новой редакции (прилагается).

2. Настоящее распоряжение подлежит официальному опубликованию в общественно-политической газете «Областная».

Первый заместитель Губернатора Иркутской области – Председатель Правительства Иркутской области
Р.Н. Болотов

Приложение
к распоряжению Правительства Иркутской области
от 16 апреля 2018 года № 260-рп

«УТВЕРЖДЕН
распоряжением Правительства Иркутской области
от 25 июля 2014 года № 612-рп

СОСТАВ СОВЕТА ПО РАЗВИТИЮ МАЛОГО И СРЕДНЕГО ПРЕДПРИНИМАТЕЛЬСТВА ПРИ ПРАВИТЕЛЬСТВЕ ИРКУТСКОЙ ОБЛАСТИ

Болотов Руслан Николаевич	первый заместитель Губернатора Иркутской области – Председатель Правительства Иркутской области, председатель Совета по развитию малого и среднего предпринимательства при Правительстве Иркутской области (далее - Совет);
Логашов Антон Борисович	заместитель Председателя Правительства Иркутской области, сопредседатель Совета;
Кондрашов Виктор Иванович	заместитель Председателя Правительства Иркутской области, заместитель председателя Совета;
Гордеев Владимир Николаевич	заместитель министра экономического развития Иркутской области, секретарь Совета.
Члены Совета:	
Авдеев Максим Евгеньевич	министр по регулированию контрактной системы в сфере закупок Иркутской области;
Ахмадулин Андрей Фанисович	заместитель министра по молодежной политике Иркутской области;
Бичинов Евгений Борисович	первый заместитель министра природных ресурсов и экологии Иркутской области;
Галяутдинов Ильдус Ильясович	председатель Общественной организации предпринимателей Иркутской области (по согласованию);
Дячук Руслан Александрович	заместитель министра культуры и архивов Иркутской области;
Евладов Алексей Сергеевич	начальник департамента инвестиционных проектов автономной некоммерческой организации «Агентство инвестиционного развития Иркутской области» (по согласованию);
Ершов Дмитрий Михайлович	заместитель председателя комитета по собственности и экономической политике Законодательного Собрания Иркутской области (по согласованию);
Жилкина Наталья Геннадьевна	заместитель министра сельского хозяйства Иркутской области;
Ищенко Роман Владимирович	председатель Совета Иркутского регионального отделения общероссийской общественной организации «Деловая Россия» (по согласованию);
Киселев Юрий Вячеславович	заместитель председателя Общественной организации предпринимателей Иркутской области, руководитель отделения Общественной организации предпринимателей Иркутской области по Усольскому и Нижнеилимскому районам (по согласованию);
Кузьма Алексей Владимирович	заместитель министра лесного комплекса Иркутской области;
Кулиш Александр Владимирович	руководитель Управления Федеральной антимонопольной службы по Иркутской области (по согласованию);
Курбатов Александр Борисович	первый заместитель министра имущественных отношений Иркутской области;
Лазарев Николай Алексеевич	заместитель руководителя службы ветеринарии Иркутской области;
Макаров Алексей Сергеевич	первый заместитель министра социального развития, опеки и попечительства Иркутской области;
Малинкин Сергей Михайлович	временно замещающий должность первого заместителя министра жилищной политики, энергетики и транспорта Иркутской области;
Наумов Владислав Николаевич	начальник управления Губернатора Иркутской области и Правительства Иркутской области по региональной политике;
Орачевский Евгений Александрович	министр экономического развития Иркутской области;
Петров Сергей Борисович	руководитель службы потребительского рынка и лицензирования Иркутской области;
Погорелов Владимир Иванович	начальник управления развития системы здравоохранения министерства здравоохранения Иркутской области;
Саловаров Владимир Николаевич	директор Департамента по работе с членами палаты и внешнеэкономическим связям Союза «Торгово-промышленная палата Восточной Сибири» (по согласованию);
Семенов Вадим Александрович	председатель некоммерческой организации «Ассоциация муниципальных образований Иркутской области», мэр муниципального образования «город Черемхово» (по согласованию);
Сливина Екатерина Сергеевна	руководитель агентства по туризму Иркутской области;
Соболь Алексей Иванович	председатель комиссии по региональному и экономическому развитию Общественной палаты Иркутской области (по согласованию);
Сокова Валентина Викторовна	председатель Совета некоммерческого партнерства «Малые предприятия Иркутской области» (по согласованию);
Турушева Анна Викторовна	начальник отдела экономики министерства сельского хозяйства Иркутской области;
Шевченко Яна Алексеевна	генеральный директор автономной некоммерческой организации «Агентство инвестиционного развития Иркутской области» (по согласованию);
Шлыкова Наталья Юрьевна	начальник управления занятости населения министерства труда и занятости Иркутской области;
Энегельгардт Роман Дмитриевич	заместитель министра строительства, дорожного хозяйства Иркутской области;
Якубовский Александр Владимирович	Председатель Иркутского регионального отделения «ОПОРА РОССИИ» (по согласованию);
Яроцкий Эдуард Борисович	заместитель председателя Общественной организации предпринимателей Иркутской области (по согласованию). ».

Заместитель Председателя Правительства Иркутской области
А.Б. Логашов

МИНИСТЕРСТВО ОБРАЗОВАНИЯ ИРКУТСКОЙ ОБЛАСТИ

П Р И К А З

от 2 апреля 2018 года **№ 44-мпр**

Иркутск

Об оценке эффективности расходования субсидий

В соответствии с пунктом 22 Положения о предоставлении и расходовании субсидий из областного бюджета местным бюджетам в целях софинансирования расходных обязательств муниципальных образований Иркутской области на приобретение оборудования, мебели и инвентаря, необходимых для осуществления присмотра и ухода за детьми, содержания детей в муниципальных дошкольных образовательных организациях, в Иркутской области на 2017 год, утвержденного постановлением Правительства Иркутской области от 7 декабря 2017 года № 805-пп, статьей 21 Устава Иркутской области, статьей 13 Закона Иркутской области от 12 января 2010 года № 1-оз «О правовых актах Иркутской области и правотворческой деятельности в Иркутской области», руководствуясь Положением о министерстве образования Иркутской области, утвержденным постановлением Правительства Иркутской области от 29 декабря 2009 года № 391/170-пп,

П Р И К А З Ы В А Ю:

1. Утвердить Порядок проведения ежегодной оценки эффективности (результативности) предоставления (использования) субсидии из областного бюджета местным бюджетам в целях софинансирования расходных обязательств муниципальных образований Иркутской области на приобретение оборудования, мебели, инвентаря, необходимых для осуществления присмотра и ухода за детьми, содержания детей в муниципальных дошкольных образовательных организациях, в Иркутской области на 2017 год (прилагается).

2. Настоящий приказ подлежит официальному опубликованию в общественно-политической газете «Областная», а также на «Официальном интернет-портале правовой информации» (www.pravo.gov.ru) и распространяется на правоотношения, возникшие с 1 января 2018 года.

Министр образования Иркутской области
В.В. Перегудова

УТВЕРЖДЕН
приказом министерства образования
Иркутской области
от 2 апреля 2018 года № 44-мпр

ПОРЯДОК
ПРОВЕДЕНИЯ ЕЖЕГОДНОЙ ОЦЕНКИ ЭФФЕКТИВНОСТИ (РЕЗУЛЬТАТИВНОСТИ) ПРЕДОСТАВЛЕНИЯ (ИСПОЛЬЗОВАНИЯ) СУБСИДИИ ИЗ ОБЛАСТНОГО БЮДЖЕТА МЕСТНЫМ БЮДЖЕТАМ В ЦЕЛЯХ СОФИНАНСИРОВАНИЯ РАСХОДНЫХ ОБЯЗАТЕЛЬСТВ МУНИЦИПАЛЬНЫХ ОБРАЗОВАНИЙ ИРКУТСКОЙ ОБЛАСТИ НА ПРИОБРЕТЕНИЕ ОБОРУДОВАНИЯ, МЕБЕЛИ, ИНВЕНТАРЯ, НЕОБХОДИМЫХ ДЛЯ ОСУЩЕСТВЛЕНИЯ ПРИСМОТРА И УХОДА ЗА ДЕТЬМИ, СОДЕРЖАНИЯ ДЕТЕЙ В МУНИЦИПАЛЬНЫХ ДОШКОЛЬНЫХ ОБРАЗОВАТЕЛЬНЫХ ОРГАНИЗАЦИЯХ, В ИРКУТСКОЙ ОБЛАСТИ НА 2017 ГОД

1. Настоящий Порядок разработан в целях проведения ежегодной оценки эффективности (результативности) предоставления (использования) субсидии из областного бюджета местным бюджетам в целях софинансирования расходных обязательств муниципальных образований Иркутской области на приобретение на приобретение оборудования, мебели, инвентаря, необходимых для осуществления присмотра и ухода за детьми, содержания детей в муниципальных дошкольных образовательных организациях, в Иркутской области на 2017 год (далее соответственно – оценка эффективности (результативности), субсидии).

2. Министерство образования Иркутской области (далее – министерство) на основании данных, полученных из представленных в установленном порядке органами местного самоуправления муниципальных образований Иркутской области (далее – Получатель) отчетов о реализации соответствующих мероприятий и использовании субсидий, ежегодно проводит оценку эффективности (результативности) предоставления (использования) субсидий в следующей последовательности:

1) результативность (Р) использования субсидии в разрезе каждого Получателя по формуле:

$$P = \frac{\sum_{n=1}^{N} \frac{Pф}{Pn}}{N} * 100\%,$$

где:

Рф - фактическое значение целевого показателя;

Рп - плановое значение целевого показателя;

N - общее количество целевых показателей.

В случае если фактическое значение целевого показателя превышает плановое значение целевого показателя, фактическое значение целевого показателя считается равным плановому значению.

Результативность использования субсидии считается высокой, если значение результативности использования субсидии равно или выше 80%.

В остальных случаях результативность использования субсидии считается низкой.

2) эффективность предоставления субсидии в целом по всем Получателям определяется по формуле:

$$Эф = \frac{К_в / m}{З_ф / З_{пл}} \times 100\%,$$

где:

Эф - эффективность предоставления субсидий;

Кв - общее количество муниципальных образований, получивших субсидии, достигших высокой результативности использования субсидий;

m - общее количество муниципальных образований, получивших субсидии;

Зф - сумма фактических затрат на выплату субсидий муниципальным образованиям;

Зпл - сумма плановых затрат на выплату субсидий муниципальным образованиям.

Эффективность предоставления Субсидии признается высокой, если значение Эф выше либо равно 90%.

Эффективность предоставления Субсидии признается средней, если значение Эф выше либо равно 70%.

Эффективность предоставления Субсидии признается неудовлетворительной, если значение Эф меньше 70%.

3. В соответствии с Положением о предоставлении и расходовании из областного бюджета местным бюджетам субсидий в целях софинансирования расходных обязательств муниципальных образований Иркутской области на приобретение оборудования, мебели, инвентаря, необходимых для осуществления присмотра и ухода за детьми, содержания детей в муниципальных дошкольных образовательных организациях, в Иркутской области на 2017 год утвержденным постановлением Правительства Иркутской области от 7 декабря 2017 года № 805-пп министерство формирует отчет о проведении ежегодной оценки эффективности (результативности) предоставления (использования) субсидий согласно приложению к настоящему Порядку.

После подписания отчета в установленном порядке министерство обеспечивает:

1) в срок до 30 марта года, следующего за годом представления субсидий направление отчета в министерство экономического развития Иркутской области;

2) в срок до 1 мая года следующего за годом предоставления субсидий размещает отчет на официальном сайте министерства в информационно-телекоммуникационной сети «Интернет».

Министр образования Иркутской области
В.В. Перегудова

Приложение
к Порядку проведения ежегодной оценки эффективности (результативности) предоставления (использования) субсидии из областного бюджета местным бюджетам в целях софинансирования расходных обязательств муниципальных образований Иркутской области на приобретение оборудования, мебели, инвентаря, необходимых для осуществления присмотра и ухода за детьми, содержания детей в муниципальных дошкольных образовательных организациях, в Иркутской области на 2017 год

Форма

ОТЧЕТ
О ПРОВЕДЕНИИ ЕЖЕГОДНОЙ ОЦЕНКИ ЭФФЕКТИВНОСТИ (РЕЗУЛЬТАТИВНОСТИ) ПРЕДОСТАВЛЕНИЯ (ИСПОЛЬЗОВАНИЯ) СУБСИДИИ ИЗ ОБЛАСТНОГО БЮДЖЕТА МЕСТНЫМ БЮДЖЕТАМ В ЦЕЛЯХ СОФИНАНСИРОВАНИЯ РАСХОДНЫХ ОБЯЗАТЕЛЬСТВ МУНИЦИПАЛЬНЫХ ОБРАЗОВАНИЙ ИРКУТСКОЙ ОБЛАСТИ НА ПРИОБРЕТЕНИЕ ОБОРУДОВАНИЯ, МЕБЕЛИ, ИНВЕНТАРЯ, НЕОБХОДИМЫХ ДЛЯ ОСУЩЕСТВЛЕНИЯ ПРИСМОТРА И УХОДА ЗА ДЕТЬМИ, СОДЕРЖАНИЯ ДЕТЕЙ В МУНИЦИПАЛЬНЫХ ДОШКОЛЬНЫХ ОБРАЗОВАТЕЛЬНЫХ ОРГАНИЗАЦИЯХ ЗА 2017 ГОД

N п/п	Наименование муниципального образования Иркутской области, являющегося получателем субсидий	Фактическое значение целевых показателей, Рф	Плановое значение целевых показателей, Рп	Результативность использования субсидий, (Р) %	Тип результативности (высокая/средняя/низкая)	Количество муниципальных образований Иркутской области, имеющих высокую результативность использования субсидий	Количество муниципальных образований Иркутской области, имеющих среднюю результативность использования субсидий	Количество муниципальных образований Иркутской области, имеющих низкую результативность использования субсидий
1	2	3	4	5	6	7	8	9
1						X	X	X
2						X	X	X
Итого:				X	X			
Эффективность (результативности) предоставления (использования) субсидий из областного бюджета местным бюджетам				Эф		X	X	X

(наименование должности лица, уполномоченного на подписание отчета от имени министерства жилищной политики, энергетики и транспорта Иркутской области (далее - уполномоченное лицо)) (дата, подпись) И.О. Фамилия уполномоченного лица

МИНИСТЕРСТВО ЗДРАВООХРАНЕНИЯ ИРКУТСКОЙ ОБЛАСТИ

П Р И К А З

17 апреля 2018 г. **№ 28-мпр**

Иркутск

О внесении изменений в приказ министерства здравоохранения Иркутской области от 29 июня 2012 года № 128-мпр

В целях приведения в соответствие с Федеральным законом от 29 декабря 2017 года № 479-ФЗ «О внесении изменений в Федеральный закон «Об организации предоставления государственных и муниципальных услуг» в части закрепления возможности предоставления в многофункциональных центрах предоставления государственных и муниципальных услуг нескольких государственных (муниципальных) услуг посредством подачи заявителем единого заявления», руководствуясь пунктом 9 Положения о министерстве здравоохранения Иркутской области, утвержденного постановлением Правительства Иркутской области от 16 июля 2010 года №174-пп,

П Р И К А З Ы В А Ю:

1. Внести в административный регламент предоставления государственной услуги «Прием заявлений, постановка на учет и предоставление информации об организации оказания медицинской помощи, предусмотренной законодательством субъекта Российской Федерации для определенной категории граждан», утвержденный приказом министерства здравоохранения Иркутской области от 29 июня 2012 года № 128-мпр, следующие изменения:

1) пункт 23^1 дополнить абзацем вторым следующего содержания: «В случае внесения изменений в выданный по результатам предоставления государственной услуги документ, направленных на исправление ошибок, допущенных по вине министерства и (или) должностного лица министерства, плата с заявителя не взимается.»;

2) главу 18 дополнить пунктом 35^1 следующего содержания: «35^1. Основанием для начала административной процедуры является поступление в министерство заявления и документов (в том числе в форме электронных документов)»;

3) индивидуализированный заголовок раздела V изложить в следующей редакции: «Раздел V. ДОСУДЕБНЫЙ (ВНЕСУДЕБНЫЙ) ПОРЯДОК ОБЖАЛОВАНИЯ РЕШЕНИЙ И ДЕЙСТВИЙ (БЕЗДЕЙСТВИЯ) МИНИСТЕРСТВА, ПРЕДОСТАВЛЯЮЩЕГО ГОСУДАРСТВЕННУЮ УСЛУГУ, А ТАКЖЕ ДОЛЖНОСТНЫХ ЛИЦ МИНИСТЕРСТВА»;

4) в пункте 62:

подпункт «д» изложить в следующей редакции: «д) отказ в предоставлении государственной услуги, если основания отказа не предусмотрены федеральными законами и принятыми в соответствии с ними иными нормативными правовыми актами Российской Федерации, нормативными правовыми актами Иркутской области;»;

дополнить подпунктами «з», «и» следующего содержания:

«з) нарушение срока или порядка выдачи документов по результатам предоставления государственной услуги;

и) приостановление предоставления государственной услуги, если основания приостановления не предусмотрены федеральными законами и принятыми в соответствии с ними иными нормативными правовыми актами Российской Федерации, законами и иными нормативными правовыми актами Иркутской области.»;

5) в пункте 68:

изложить подпункт «б» в следующей редакции: «б) фамилию, имя, отчество (последнее – при наличии), сведения о месте жительства заявителя – физического лица либо наименование, сведения о месте нахождения заявителя – юридического лица, а также номер (номера) контактного телефона, адрес (адреса) электронной почты (при наличии) и почтовый адрес, по которым должен быть направлен ответ заявителю;»;

в подпункте «в» слово «управления» исключить;

6) в абзаце третьем пункта 70 слова «должностным лицом, наделенным полномочиями по рассмотрению жалоб,» исключить;

7) пункт 73 изложить в следующей редакции: «73. По результатам рассмотрения жалобы принимается одно из следующих решений:

а) жалоба удовлетворяется, в том числе в форме отмены принятого решения, исправления допущенных опечаток и ошибок в выданных в результате предоставления государственной услуги документах, возврата заявителю денежных средств, взимание которых не предусмотрено нормативными правовыми актами Российской Федерации, нормативными правовыми актами Иркутской области;

б) в удовлетворении жалобы отказывается.».

2. Настоящий приказ вступает в силу через десять дней со дня его официального опубликования.

3. Настоящий приказ подлежит официальному опубликованию в общественно-политической газете «Областная», в сетевом издании «Официальный интернет-портал правовой информации Иркутской области» (www.pravo.gov.ru).

Министр О.Н. Ярошенко

МИНИСТЕРСТВО ПРИРОДНЫХ РЕСУРСОВ И ЭКОЛОГИИ ИРКУТСКОЙ ОБЛАСТИ

П Р И К А З

23 апреля 2018 года **№ 25-мпр**

Иркутск

О внесении изменений в Положение о комиссии по проведению аукционов по приобретению права на заключение договора водопользования в части использования акватории водного объекта, в том числе для рекреационных целей, путем проведения аукциона

В соотвествии со статьей 16 Водного кодекса Российской Федерации, постановлением Правительства Российской Федерации от 14 апреля 2007 года № 230 «О договоре водопользования, право на заключение которого приобретается на аукционе, и о проведении аукциона», постановлением Правительства Российской Федерации от 20 марта 2018 года № 306 «О внесении изменений в некоторые акты Правительства Российской Федерации по вопросу совершения процедур по предоставлению водных объектов в пользование», Положением о министерстве природных ресурсов и экологии Иркутской области, утвержденным постановлением Правительства Иркутской области от 29 декабря 2009 года № 392/171-пп, руководствуясь статьей 21 Устава Иркутской области,

ПРИКАЗЫВАЮ:

1. Внести в Положение о комиссии по проведению аукционов по приобретению права на заключение договора водопользования в части использования акватории водного объекта, в том числе для рекреационных целей, путем проведения аукциона, утвержденное приказом министерства природных ресурсов и экологии Иркутской области от 21 июня 2011 года № 8-мпр, следующие изменения:

1) индивидуализированный заголовок «Положение о комиссии по проведению аукционов по приобретению права на заключение договора водопользования в части использования акватории водного объекта, в том числе для рекреационных целей, путем проведения аукциона» изложить в следующей редакции:

«Положение о комиссии по проведению аукционов по приобретению права на заключение договора водопользования в части использования акватории водного объекта, путем проведения аукциона»;

2) пункт 1 главы 1 изложить в следующей редакции:

«1. Настоящее Положение определяет порядок работы комиссии по проведению аукционов по приобретению права на заключение договора водопользования в части использования акватории водного объекта, путем проведения аукциона (далее – аукционная комиссия).»;

3) пункт 2 главы 1 изложить в следующей редакции:

«2. Аукционная комиссия обеспечивает реализацию переданных Иркутской области полномочий Российской Федерации в сфере водных отношений, осуществляемых министерством природных ресурсов и экологии Иркутской области, в части проведения аукционов по приобретению права на заключение договора водопользования в части использования акватории водного объекта (далее – аукцион).»;

4) подпункт 1 пункта 4 главы 2 изложить в следующей редакции:

«1) рассмотрение заявок, проведение аукционов по приобретению права на заключение договора водопользования в части использования акватории водных объектов, находящихся в федеральной собственности, за исключением водных объектов, подведомственных Федеральному агентству водных ресурсов;»;

5) подпункт 2 пункта 7 главы 3 изложить в следующей редакции:

«2) организует подготовку и размещение извещения и документации, извещений о признании аукциона несостоявшимся, завершении аукциона или его отмене. Не позднее 60 дней до начала проведения аукциона организатор аукциона размещает извещение и документацию на официальном сайте Российской Федерации в информационно-телекоммуникационной сети «Интернет» для размещения информации о проведении торгов по адресу www.torgi.gov.ru (далее - официальный сайт). Информация о проведении аукциона, размещенная на официальном сайте, должна быть доступна для ознакомления без взимания платы.»;

6) пункт 30 главы 4 дополнить вторым абзацем следующего содержания:

«Аукцион проводится путем повышения начальной цены предмета аукциона на «шаг аукциона». «Шаг аукциона» устанавливается в размере 10 процентов начальной цены предмета аукциона. Если после троекратного объявления последнего предложения о цене предмета аукциона ни один из участников аукциона не предложил более высокую цену предмета аукциона, организатор аукциона вправе снизить «шаг аукциона», но не более чем в 10 раз. Участники аукциона при проведении аукциона вправе предлагать более высокую цену предмета аукциона, равную либо кратную величине «шага аукциона».»;

7) абзац 1 пункта 31 главы 4 изложить в следующей редакции:

«31. Организатор аукциона и присутствующие члены комиссии в день завершения аукциона подписывают протокол аукциона.».

2. Настоящий приказ подлежит официальному опубликованию и размещению на официальном сайте министерства природных ресурсов и экологии Иркутской области в информационно-телекоммуникационной сети «Интернет» и на «Официальном интернет - портале правовой информации» (www.pravo.gov.ru).

Министр А.В. Крючков

ИНФОРМАЦИЯ

за 2019 г. МУП «Катангская ТЭК», подлежащая раскрытию в соответствии с постановлением Правительства РФ №24 от 21.01.2004 г.

Реквизиты организации:

Полное наименование организации	Муниципальное унитарное предприятие «Катангскаятопливно-энергетическая компания»
Сокращенное наименование организации	МУП «Катангская ТЭК»
ИНН	3818030360
КПП	381801001
Местонахождение (фактический адрес)	Иркутская обл.,Катангский район, с. Ербогачен
Ф. И. О. руководителя	Вацик Александр Анатольевич
Адрес электронной почты	mup.ktek@mail.ru
Контактный телефон	8(395)2-26-57-87

Предложение о размере цен (тарифов), досрочных параметров регулирования на производство и поставку электрической энергии(мощности) на 2019 год

Муниципальное унитарное предприятие «Катангская топливно-энергетическая компания» (МУП «Катангская ТЭК»)

Цены (тарифы)
на электрическую энергию (мощность), производимую электростанциями МУП «Катангская ТЭК», с использованием которых осуществляется производство и поставка электрической энергии (мощности) на розничном рынке на территориях, необъединенных в ценовые зоны оптового рынка

№ п/п	Наименование показателей	Единица измерения	Показатели утвержденные на базовый период 2018 год		Предложения на расчетный период регулирования 2019 год	
			1-е полугодие	2-е полугодие	1-е полугодие	2-е полугодие
	Для генерирующих объектов:					
1	Дизельные электростанции с. Подволошино Катангского района Иркутской области					
	цена (одноставочный тариф) на электрическую энергию	руб./кВт.ч.	20,94	22,38	22,38	38,93
	в том числе топливная составляющая	руб./кВт.ч.	11,79	12,61	12,61	22,32
2	Дизельные электростанции с. Ербогачен, с. Преображенка Катангского района Иркутской области					
	цена (одноставочный тариф) на электрическую энергию	руб./кВт.ч.	21,69	23,12	23,12	36,64
	в том числе топливная составляющая	руб./кВт.ч.	14,97	15,43	15,43	23,05
3	Дизельные электростанции с. Непа, с. Ика, с. Токма, с. Бур Катангского района Иркутской области					
	цена (одноставочный тариф) на электрическую энергию	руб./кВт.ч.	30,53	32,77	32,77	53,20
	в том числе топливная составляющая	руб./кВт.ч.	12,95	13,90	13,90	19,94
4	Дизельные электростанции с. Ерема, д. Верхне-Калинина Катангского района Иркутской области					
	цена (одноставочный тариф) на электрическую энергию	руб./кВт.ч.	40,94	44,15	44,15	218,28
	в том числе топливная составляющая	руб./кВт.ч.	13,10	13,10	13,10	39,25

Основные показатели деятельности генерирующих объектов

№ п/п	Наименование показателей	Ед. изм.	Показатели утвержденные на базовый период (на 2018 год)				Предложения на расчетный период регулирования (на 2019 год)			
			с. Подволошино	с. Ербогачен, с. Преображенка	с. Непа, с. Ика, с. Токма, с. Бур	с. Ерема, д. Верхне-Калинина	с. Подволошино	с. Ербогачен, с. Преображенка	с. Непа, с. Ика, с. Токма, с. Бур	с. Ерема, д. Верхне-Калинина
	Дизельные электростанции Катангского района Иркутской области									
1.	Располагаемая мощность	МВт	0,45	7,558	0,82	0,1	0,500	7,083	0,860	0,100
2.	Среднегодовое значение положительных разниц объемов располагаемой мощности и объемов потребления мощности на собственные и (или) хозяйственные нужды	МВт								
3.	Производство электрической энергии	тыс. кВт·ч	1 328,61	9 575,47	1 328,63	313,08	1 620,12	10 902,19	1 632,59	101,91
4.	Полезный отпуск электрической энергии	тыс. кВт·ч	1 112,48	8 016,99	1 112,73	283,68	1 231,02	8 282,93	1 355,86	84,63
5.	Необходимая валовая выручка - всего	тыс. руб.	24 090,50	179 284,10	35 160,23	12 024,21	47 920,90	303 466,6	72 130,00	18 473,83
5.1.	относимая на электрическую энергию	тыс. руб.	24 090,50	179 284,10	35 160,23	12 024,21	47 920,90	303 466,6	72 130,00	18 473,83
6.	Топливо - всего	тыс. руб.	13 568,50	123 755,80	14 911,60	3 715,41	27 478,10	190 936,60	27 029,60	3 322,57
6.1.	топливо на электрическую энергию	тыс. руб.	13 568,50	123 755,80	14 911,60	3 715,41	27 478,10	190 791,10	27 029,60	3 322,57
	удельный расход условного топлива на электрическую энергию – с. Подволошино, с. Ерема	г.у.т/кВт·ч	223,4			239,0	428,5			632,2
	удельный расход условного топлива на электрическую энергию – д.Верхне-Калинина	г.у.т/кВт·ч				243,0				1177,6
	удельный расход условного топлива на электрическую энергию – с. Ербогачен	г.у.т/кВт·ч		257,3				397,7		
	удельный расход условного топлива на электрическую энергию – с. Преображенка	г.у.т/кВт·ч		264,5				457,7		
	удельный расход условного топлива на электрическую энергию – с. Непа	г.у.т/кВт·ч			241,0				428,1	
	удельный расход условного топлива на электрическую энергию – с. Ика	г.у.т/кВт·ч			253,0				413,0	
	удельный расход условного топлива на электрическую энергию – с. Токма	г.у.т/кВт·ч			258,0				419,5	
	удельный расход условного топлива на электрическую энергию – с. Бур	г.у.т/кВт·ч			268,0				441,4	
7.	Амортизация	тыс. руб.						455,0		
8.	Показатели численности персонала и фонда оплаты труда по регулируемым видам деятельности									
8.1.	среднесписочная численность персонала	чел.					9,1	35,5	25,0	10,8
8.2.	среднемесячная заработная плата на одного работника	тыс. руб. на чел. в мес.					66,1	64,5	57,3	40,6
9.	Расходы на производство - всего	тыс. руб.	23 957,24	179 119,81	34 912,80	11 899,86	47 920,90	303 411,5	72 130,00	18 473,83
9.1.	относимые, на электрическую энергию	тыс. руб.	23 957,24	179 119,81	34 912,80	11 899,86	47 920,90	303 411,5	72 130,00	18 473,83
10.	Необходимые расходы из прибыли - всего	тыс. руб.								
10.01.	относимые на электрическую энергию	тыс. руб.								
11.	Капитальные вложения из прибыли (с учетом налога на прибыль) - всего	тыс. руб.								
11.01.	относимые на электрическую энергию	тыс. руб.								
12.	Чистая прибыль (убыток)	тыс. руб.								
13.	Рентабельность продаж (величина прибыли от продажи в каждом рубле выручки)	процент								
14.	Реквизиты инвестиционной программы (кем утверждена, дата утверждения, номер приказа или решения, электронный адрес размещения)									

Директор МУП «Катангская ТЭК» А. А. Вацик

АУДИТОРСКОЕ ЗАКЛЮЧЕНИЕ

Учредителю муниципального унитарного предприятия «Катангская топливно-энергетическая компания»

Мнение

Мы провели аудит прилагаемой годовой бухгалтерской отчетности муниципального унитарного предприятия «Катангская топливно-энергетическая компания» (ОГРН 1123818001328, 666611, Иркутская область, Катангский район, с.Ербогачен, ул.Лесная, д.4), состоящей из бухгалтерского баланса по состоянию на 31 декабря 2017 года, отчета о финансовых результатах, приложений к бухгалтерскому балансу и отчету о финансовых результатах, в том числе отчета об изменениях капитала и отчета о движении денежных средств за 2017 год, пояснений к бухгалтерскому балансу и отчету о финансовых результатах.

По нашему мнению, прилагаемая годовая бухгалтерская отчетность отражает достоверно во всех существенных отношениях финансовое положение муниципального унитарного предприятия «Катангская топливно-энергетическая компания» по состоянию на 31 декабря 2017 года, финансовые результаты его деятельности и движение денежных средств за 2017 год в соответствии с правилами составления бухгалтерской отчетности, установленными в Российской Федерации.

Основание для выражения мнения

Мы провели аудит в соответствии с Международными стандартами аудита (МСА). Наша ответственность в соответствии с этими стандартами описана в разделе «Ответственность аудитора за аудит годовой бухгалтерской отчетности» настоящего заключения. Мы являемся независимыми по отношению к аудируемому лицу в соответствии с Правилами независимости аудиторов и аудиторских организаций и Кодексом профессиональной этики аудиторов, соответствующими Кодексу этики профессиональных бухгалтеров, разработанному Советом по международным стандартам этики для профессиональных бухгалтеров, и нами выполнены прочие иные обязанности в соответствии с этими требованиями профессиональной этики. Мы полагаем, что полученные нами аудиторские доказательства являются достаточными и надлежащими, чтобы служить основанием для выражения нашего мнения.

Ответственность руководства

аудируемого лица за годовую бухгалтерскую отчетность

Руководство несет ответственность за подготовку и достоверное представление указанной годовой бухгалтерской отчетности в соответствии с правилами составления бухгалтерской отчетности, установленными в Российской Федерации, и за систему внутреннего контроля, которую руководство считает необходимой для подготовки годовой бухгалтерской отчетности, не содержащей существенных искажений вследствие недобросовестных действий или ошибок.

При подготовке годовой бухгалтерской отчетности руководство несет ответственность за оценку способности аудируемого лица продолжать непрерывно свою деятельность, за раскрытие в соответствующих случаях сведений, относящихся к непрерывности деятельности, и за составление отчетности на основе допущения о непрерывности деятельности, за исключением случаев, когда руководство намеревается ликвидировать аудируемое лицо, прекратить его деятельность или когда у него отсутствует какая-либо иная реальная альтернатива, кроме ликвидации или прекращения деятельности.

Ответственность аудитора за аудит

годовой бухгалтерской отчетности

Наша цель состоит в получении разумной уверенности в том, что годовая бухгалтерская отчетность не содержит существенных искажений вследствие недобросовестных действий или ошибок, и в составлении аудиторского заключения, содержащего наше мнение. Разумная уверенность представляет собой высокую степень уверенности, но не является гарантией того, что аудит, проведенный в соответствии с МСА, всегда выявляет существенные искажения при их наличии. Искажения могут быть результатом недобросовестных действий или ошибок и считаются существенными, если можно обоснованно предположить, что в отдельности или в совокупности они могут повлиять на экономические решения пользователей, принимаемые на основе этой годовой бухгалтерской отчетности.

В рамках аудита, проводимого в соответствии с МСА, мы применяем профессиональное суждение и сохраняем профессиональный скептицизм на протяжении всего аудита. Кроме того, мы:

а) выявляем и оцениваем риски существенного искажения годовой бухгалтерской отчетности вследствие недобросовестных действий или ошибок; разрабатываем и проводим аудиторские процедуры в ответ на эти риски; получаем аудиторские доказательства, являющиеся достаточными и надлежащими, чтобы служить основанием для выражения нашего мнения. Риск необнаружения существенного искажения в результате недобросовестных действий выше, чем риск необнаружения существенного искажения в результате ошибки, так как недобросовестные действия могут включать сговор, подлог, умышленный пропуск, искаженное представление информации или действия в обход системы внутреннего контроля;

б) получаем понимание системы внутреннего контроля, имеющей значение для аудита, с целью разработки аудиторских процедур, соответствующих обстоятельствам, но не с целью выражения мнения об эффективности системы внутреннего контроля аудируемого лица;

в) оцениваем надлежащий характер применяемой учетной политики, обоснованность бухгалтерских оценок и соответствующего раскрытия информации, подготовленного руководством аудируемого лица;

г) делаем вывод о правомерности применения руководством аудируемого лица допущения о непрерывности деятельности, а на основании полученных аудиторских доказательств – вывод о том, имеется ли существенная неопределенность в связи с событиями или условиями, в результате которых могут возникнуть значительные сомнения в способности аудируемого лица продолжать непрерывно свою деятельность. Если мы приходим к выводу о наличии существенной неопределенности, мы должны привлечь внимание в нашем аудиторском заключении к соответствующему раскрытию информации в годовой бухгалтерской отчетности или, если такое раскрытие информации является ненадлежащим, модифицировать наше мнение. Наши выводы основаны на аудиторских доказательствах, полученных до даты нашего аудиторского заключения. Однако будущие события или условия могут привести к тому, что аудируемое лицо утратит способность продолжать непрерывно свою деятельность;

д) проводим оценку представления годовой бухгалтерской отчетности в целом, ее структуры и содержания, включая раскрытие информации, а также того, представляет ли годовая бухгалтерская отчетность лежащие в ее основе операции и события так, чтобы было обеспечено их достоверное представление.

Мы осуществляем информационное взаимодействие с руководством аудируемого лица, доводя до их сведения, помимо прочего, информацию о запланированном объеме и сроках аудита, а также о существенных замечаниях по результатам аудита, в том числе о значительных недостатках системы внутреннего контроля, которые мы выявляем в процессе аудита.

Генеральный директор

ООО «Бюро Консалтинг» Иванова О.А.

Аудиторская организация:

общество с ограниченной ответственностью «Бюро Консалтинг»,

ОГРН 1023801546042,

664047, Иркутск, улица Депутатская, дом 10-123,

член саморегулируемой организации аудиторов Ассоциации «Содружество»,

ОРНЗ 11606061238

«20» апреля 2018 года

МИНИСТЕРСТВО СОЦИАЛЬНОГО РАЗВИТИЯ, ОПЕКИ И ПОПЕЧИТЕЛЬСТВА ИРКУТСКОЙ ОБЛАСТИ

ПРИКАЗ

13 апреля 2018 года **№ 53-54/18-08**

Иркутск

О внесении изменений в административный регламент предоставления государственной услуги «Предоставление компенсации части стоимости путевки в организации отдыха детей и их оздоровления одному из родителей, приобретшему за счет собственных средств для ребенка путевку в организацию отдыха детей и их оздоровления»

Руководствуясь статьей 21 Устава Иркутской области, Положением о министерстве социального развития, опеки и попечительства Иркутской области, утвержденным постановлением Правительства Иркутской области от 18 сентября 2009 года № 261/40-пп:

П Р И К А З Ы В А Ю:

1. Внести в Административный регламент предоставления государственной услуги «Предоставление компенсации части стоимости путевки в организации отдыха детей и их оздоровления одному из родителей, приобретшему за счет собственных средств для ребенка путевку в организацию отдыха детей и их оздоровления», утвержденный приказом министерства социального развития, опеки и попечительства Иркутской области от 26 июня 2012 года № 174-мпр, следующие изменения:

1) в пункте 4 слова «организации, обеспечивающие отдых и оздоровление детей» заменить словами «организации отдыха детей и их оздоровления (далее – организации, обеспечивающие отдых и оздоровления детей)»;

2) в пункте 23 слова «организации отдыха детей и их оздоровления (далее – организации, обеспечивающие отдых и оздоровление детей)» заменить словами «организации, обеспечивающие отдых и оздоровление детей,».

2. Настоящий приказ подлежит официальному опубликованию в общественно-политической газете «Областная», а также на «Официальном интернет-портале правовой информации» (www.pravo.gov.ru).

3. Настоящий приказ вступает в силу через десять календарных дней после дня его официального опубликования.

Министр социального развития, опеки и попечительства Иркутской области
В.А. Родионов

ИЗВЕЩЕНИЕ

о проведении общественных обсуждений проектной документации намечаемой хозяйственной и иной деятельности, включая материалы оценки воздействия на окружающую среду

В соответствии с Федеральным законом от 23 ноября 1995 года № 174-ФЗ «Об экологической экспертизе» и «Положением об оценке воздействия намечаемой хозяйственной деятельности на окружающую среду в Российской Федерации», утвержденным приказом Госкомэкологии РФ № 372 от 16.05.2000, организованы общественные обсуждения проектной документации по объекту государственной экологической экспертизы: «Многоквартирные дома с нежилыми помещениями, трансформаторными подстанциями и инженерными сетями по адресу: Иркутская область, Иркутский район за микрорайоном Первомайский», 1 этап строительства».

Предполагаемая форма общественных обсуждений – слушания.

Заказчик намечаемой деятельности: Акционерное общество «Восток Центр Иркутск», адрес: 664009, г. Иркутск, проезд Космический, д. 1/1, офис 1.

Место расположения объекта: Иркутская область, Иркутский район, за микрорайоном Первомайский. Кадастровый номер земельного участка: 38:06:010902:32.

Цель намечаемой деятельности: проектом предусмотрено строительство многоквартирных домов с нежилыми помещениями, трансформаторными подстанциями и инженерными сетями. Намечаемая деятельность – новое строительство.

Разработчик тома ОВОС: ООО «Сибирский стандарт», адрес: 664081, г. Иркутск, ул. Красноказачья, д. 115, оф. 221.

Организаторами слушаний являются: Комитет по управлению муниципальным имуществом и жизнеобеспечению администрации Иркутского районного муниципального образования (664007, Иркутская область, г. Иркутск, ул. Карла Маркса, д. 40, корп. 1, каб. 300) совместно с ООО «Сибирский стандарт» и АО «Восток Центр Иркутск».

С целью учета общественного мнения граждан и общественных организаций предварительные материалы по оценке воздействия намечаемой хозяйственной и иной деятельности на окружающую среду в составе проектной документации «Многоквартирные дома с нежилыми помещениями, трансформаторными подстанциями и инженерными сетями по адресу: Иркутская область, Иркутский район за микрорайоном Первомайский», 1 этап строительства» доступны для ознакомления и подготовки замечаний и предложений (в письменной форме) в рабочие дни с 28.04.2018 по 27.05.2018 с 09.00 до 16.00 по адресам:

1) 664007, Иркутская область, г. Иркутск, ул. Карла Маркса, д. 40, корп. 1, каб. 300;

2) 664009, г. Иркутск, проезд Космический, 1/1, офис 1;

3) 664528, Иркутская область, Иркутский район, р.п. Маркова, ул. Молодежная д. 1 (в здании администрации Марковского муниципального образования).

Проведение общественных обсуждений проектной документации, намечаемой хозяйственной и иной деятельности, включая материалы ОВОС, назначено на 28 мая 2018 года, в 16:00, в здании администрации Иркутского районного муниципального образования (г. Иркутск, ул. Рабочего Штаба, д. 17).

Сроки проведения ОВОС: от момента настоящей публикации до проведения общественных обсуждений. Принятие от граждан и общественных организаций письменных замечаний и предложений к материалам по оценке воздействия на окружающую среду обеспечивается заказчиком в течение 30 дней после окончания общественного обсуждения.

Окончательный вариант оценки воздействия на окружающую среду будет утвержден заказчиком после проведения общественных обсуждений.

ИЗВЕЩЕНИЕ

о проведении общественных обсуждений (в виде слушаний) намечаемой хозяйственной и иной деятельности, включая материалы оценки воздействия на окружающую среду проектной документации «Тепловая сеть от участка тепловой сети между ТК-91-1В до ТК-91-3 или ТК-94 до ТК-95-1 до границы земельного участка с кадастровым номером 38:36:000033:34669», в соответствии с Федеральным законом от 23 ноября 1995 года № 174-ФЗ «Об экологической экспертизе» и «Положением об оценке воздействия намечаемой хозяйственной деятельности на окружающую среду в Российской Федерации», утвержденным приказом Госкомэкологии РФ № 327 от 16.05.2000г.

Месторасположение объекта: г. Иркутск, Свердловский район, ул. 4-ая Железнодорожная.Участок работ расположен на земельном участке в кадастровом квартале 38:36:000033:37414.

Разработчик проектной документации и материалов ОВОС: АО «СибЭнергоГруп», г. Новосибирск, ул. Трудовая, д. 5А.

Заказчик: Н-И ТЭЦ ПАО «Иркутскэнерго», адрес: 664025 г. Иркутск, ул. Сухэ-Батора, 3.

Организатором слушаний являются: Отдел экологической безопасности и контроля Управления экологии комитета городского обустройства администрации г. Иркутска (г. Иркутск, ул. Пролетарская, д. 11, каб. 10, тел. 8(3952) 52-04-24), совместно с АО «СибЭнергоГруп».

С документацией для рассмотрения и подготовки замечаний и предложений можно ознакомиться с 4мая 2018 г. по адресу: г. Иркутск, ул. 1-ая Советская, д. 3, оф. 503А, время приема с 09.00 до 18.00, телефон для справок: (3952) 205-342, e-mailshvarcberg.segrp@mail.ru

Проведение общественных обсуждений проектной документации, намечаемой хозяйственной и иной деятельности, включая материалы ОВОС, назначено на 4 июня 2018 г. в 11-00 в Управлении экологии комитета городского обустройства администрации г. Иркутска по адресу: г. Иркутск, ул. Пролетарская, д. 11, каб. 10.

МИНИСТЕРСТВО ЗДРАВООХРАНЕНИЯ ИРКУТСКОЙ ОБЛАСТИ

П Р И К А З

9 апреля 2018 г. **№ 26-мпр**

Иркутск

О признании утратившим силу приказа министерства здравоохранения Иркутской области от 11 августа 2014 года № 170-мпр

В соответствии со статьей 60 Закона Иркутской области от 12 января 2010 года № 1-оз «О правовых актах Иркутской области и правотворческой деятельности в Иркутской области», руководствуясь пунктом 9 Положения о министерстве здравоохранения Иркутской области, утвержденного постановлением Правительства Иркутской области от 16 июля 2010 года № 174-пп,

П Р И К А З Ы В А Ю:

1. Признать утратившим силу приказ министерства здравоохранения Иркутской области от 11 августа 2014 года № 170-мпр «Об утверждении структуры государственного бюджетного учреждения здравоохранения «Областной кожно-венерологический диспансер».

2. Настоящий приказ подлежит официальному опубликованию в общественно-политической газете «Областная».

Министр О.Н. Ярошенко

ОБЪЯВЛЕНИЕ

Кредитный потребительский кооператив граждан «Содействие-Ангара» сообщает: дата проведения очередного годового отчетно-выборного собрания кооператива в форме собрания уполномоченных – 15.06.2018г. в 16.00 в офисе кооператива по адресу: Иркутск, ул. Лермонтова, 134, оф. 217.

Повестка собрания:

1. Утверждение отчета Правления.
2. Утверждение годовой (финансовой) бухгалтерской отчетности за 2017 год.
3. Утверждение отчета Наблюдательного Совета.
4. Утверждение отчета Председателя правления.
5. Утверждение сметы доходов и расходов на содержание Кооператива на 2018г. и отчета о ее исполнении за 2017 г.
6. Утверждение Устава в новой редакции.
7. Утверждение Внутренних стандартов.

7.1. «О порядке привлечения денежных средств физических лиц – членов пайщиков кооператива» (сберегательная политика).

7.2. «О порядке предоставлении займов (заемная политика)».

7.2.1. Общие условия предоставления займов (в соответствии с базовым стандартом ЦБ РФ Совершения Кредитным Потребительским Кооперативом операций на финансовом рынке)

7.2.2. Индивидуальные условия предоставления займов.

7.3. «О порядке определения доходов, расходов и прочего совокупного дохода».

7.4. «О порядке формирования и использования имущества».

7.5. «Порядок использования фонда обеспечения деятельности».

8. Утверждение решений правления Кооператива.

8.1. Утверждение нормативов по ссудо-сберегательным программам на 2018 год.

С материалами собрания можно ознакомиться лично в офисе кооператива по адресу:
г.Иркутск, ул.Лермонтова, 134, офис 217, на сайте кооператива www.angara-credit.ru

ИЗВЕЩЕНИЕ О СОГЛАСОВАНИИ ГРАНИЦ ЗЕМЕЛЬНЫХ УЧАСТКОВ

Кадастровым инженером Харгаевой Вероникой Юрьевной, номер квалификационного аттестата 38-14-712, 664058, г.Иркутск, мкр. Первомайский, 3-42, тел. 89249907070, veronika2034@yandex.ru, выполняются кадастровые работы в отношении земельных участков с разрешенным использованием: автомобильный транспорт, расположенный в Иркутском, Черемховском районах Иркутской области.

Заказчик работ: ОГКУ «Дирекция по строительству и эксплуатации автомобильных дорог Иркутской области», 664007, г.Иркутск, ул. К. Либкнехта, 99, 83952265495.

Собрание заинтересованных лиц по поводу согласования местоположения границы состоится по адресу: г.Иркутск, Декабрьских Событий, 88а, каб. 9. 28 мая 2018 в 10 часов.

С проектом межевых планов можно ознакомиться по адресу: г.Иркутск, Декабрьских Событий, 88а, каб. 9.

Возражения по проекту межевого плана и требования о проведении согласования местоположения границ земельных участков на местности принимаются с «28» апреля 2018г. по «28» мая 2018г. по адресу: г.Иркутск, Декабрьских Событий, 88а, каб. 9.

Смежные земельные участки, с правообладателями, которых требуется согласовать местоположение границ: 38:06:040601:11 Иркутская обл., р-н Иркутский; 38:06:000000:6482 Иркутская область, Иркутский район, ТОО «Гороховское»; 38:06:000000:2499 Иркутская обл., Иркутский район, 3,1 км северо-восточнее д. Баруй, 3,2 км западнее д. Сайгуты, поле Санхай; 38:06:040601:376 Иркутская обл., Иркутский район, 3,1 км северо-восточнее д. Баруй, 3,2 км западнее д. Сайгуты, поле Санхай; 38:06:040601:375 Иркутская обл., Иркутский район, 3,1 км северо-восточнее д. Баруй, 3,2 км западнее д. Сайгуты, поле Санхай; 38:06:040601:381 Иркутская обл., Иркутский район, 3,1 км северо-восточнее д. Баруй, 3,2 км западнее д. Сайгуты, поле Санхай; 38:06:040601:379 Иркутская область, Иркутский район, 3,1 км северо-восточнее д. Баруй, 3,2 км западнее д. Сайгуты, поле Санхай; 38:06:080607:441 Иркутская обл., Иркутский р-н; 38:06:100902:536 Иркутская область, Иркутский район, северо-восточнее с. Хомутово, ЛПХ Рябинина А.И.; 38:06:000000:3435 Иркутская область, Иркутский р-н, урочище Луга, 2,4 км восточнее с. Хомутово (1-е отделение ТОО «Путь Ильича»); 38:06:100902:513 р-н Иркутский; 38:06:100801:540; 38:06:071102:95 Иркутская область, Иркутский район, на поле «За заправкой»; 38:06:071102:141 Иркутская область, Иркутский район; 38:06:071102:66 Иркутская область, Иркутский район, пойма р. Куда; 38:06:071102:83 Иркутская область, Иркутский район, 1,4 км северо-восточнее с. Хомутово; 38:06:130102:527 Иркутская область, Иркутский район, с. Мамоны, ул. Центральная, 80; 38:06:090609:68; 38:06:080604:419 Иркутская область, Иркутский район, северная часть Иркутского района, совхоз «Байкал; 38:06:080607:89; 38:06:071103:22; 38:06:080604:36; 38:06:111302:518 Иркутская область, Иркутский район, пашня, расположенная на поле «Суслово», в 1.5 км северо-западнее д. Ширяево; 38:06:100801:92 Иркутская обл., р-н Иркутский, ур. «Поле Холодное»; 38:06:100801:25426 Иркутская область, Иркутский район; 38:20:031401:699 Иркутская область, Черемховский район в 1,2 км на северо-запад от с. Голуметь, поле № 1 «Политов Березняк»; 38:20:031401:692 Иркутская область, Черемховский район, в 1,2 км на северо-запад от с. Голуметь; 38:20:031401:693 Иркутская область, Черемховский район, в 1,2 км на северо-запад от с. Голуметь; 38:20:031401:701 Иркутская область, Черемховский район, в 1,2 км. на северо-запад от с. Голуметь, по тракту «Черемхово-Голуметь-Новостройка»; 38:20:031401:696 Иркутская область, Черемховский район, в 1,2 км. на северо-запад от с. Голуметь, по тракту «Черемхово-Голуметь-Новостройка»; 38:20:031401:694 Иркутская область, Черемховский район, в 1,2 км. на северо-запад от с. Голуметь, по тракту «Черемхово-Голуметь-Новостройка»; 38:20:031401:724; 38:20:090101:1 Иркутская обл., р-н Черемховский, с. Узкий Луг, ул. Центральная, 24; 38:20:100501:137 Иркутская обл., Черемховский район, 12 км юго-восточнее г. Черемхово между населенными пунктами с. Алехино, д. Средний Булай; 38:20:100501:139 Иркутская обл., Черемховский район, 12 км юго-восточнее г. Черемхово между населенными пунктами с. Алехино, д. Средний Булай; 38:20:090307:2; 38:20:090307:648 Иркутская область, Черемховский район, в 4,5 км западнее с. Узкий Луг, поле «Дальняя Елань»; 38:20:090307:646 Иркутская область, Черемховский район, в 4,5 км западнее с. Узкий Луг, поле «Дальняя Елань»; 38:20:031404:72; 38:20:031401:628; 38:20:170401:138; 38:20:170401:137; 38:20:061803:835; 38:20:000000:713; 38:20:120101:42 обл. Иркутская р. Черемховский с. Бельск ул. Партизанская; 38:20:120601:3 обл. Иркутская р. Черемховский д. Лохова ул. Набережная; 38:20:120804:311 Иркутская область, Черемховский район, 39 км южнее г. Черемхово, в границах ЗАО «Бельское».

При проведении согласования местоположения границ при себе необходимо иметь документ, удостоверяющий личность, а также документы о правах на земельный участок.

ИНФОРМАЦИОННОЕ СООБЩЕНИЕ

ООО «Газпром газораспределение Томск», 634021, Российская Федерация, Томская область, г. Томск, пр. Фрунзе, 170а, ОГРН: 1087017002533, ИНН: 7017203428, в соответствии с требованиями Стандартов раскрытия информации субъектами естественных монополий, оказывающих услуги по транспортировке газа по трубопроводам, утвержденных постановлением правительства Российской Федерации от 29.10.2010 № 872, сообщает о раскрытии информации на официальном сайте ООО «Газпром газораспределение Томск» в сети интернет: gazpromgr.tomsk.ru.

ИНФОРМАЦИОННОЕ СООБЩЕНИЕ

В соответствии с Федеральным законом от 23.11.1995 № 174-ФЗ «Об экологической экспертизе», АО «Иркутскнефтепродукт» уведомляет о начале общественных обсуждений (в форме слушаний) проектной документации – материалов по оценке воздействия на окружающую среду (ОВОС) по объекту: «Комплекс сооружений по организации герметичного налива светлых нефтепродуктов в автоцистерны в г. Ангарске».

Местоположение объекта в границах Байкальской природной территории: Иркутская область, город Ангарск, Второй промышленный массив, квартал 16, ТСП-1, южнее автодороги 15.

Заказчиком проекта является АО «Иркутскнефтепродукт» юридический/фактический адрес: 664007 г. Иркутск, ул. Октябрьской Революции, д. 5, генеральный директор Кудрявцев Андрей Николаевич.

Проектная документация по вышеуказанному объекту доступна для ознакомления по адресу: Иркутская область, г. Ангарск, Администрация АГО – 59 квартал, дом 4, кабинет 333.

Прием от граждан и общественных организаций письменных замечаний и предложений на материалы по ОВОС обеспечивается в течение 30 дней с даты опубликования данного объявления по вышеуказанному адресу, а также по месту нахождения АО «Иркутскнефтепродукт» – 664007 г. Иркутск, ул. Октябрьской Революции, д. 5, каб. 506, в рабочие дни с 8:00 до 16:00, телефон для справок 8 (3952) 28-80-68.

Общественные слушания по материалам проектной документации состоятся 29 мая 2018 года в 10:00, по адресу: Иркутская область, г. Ангарск, Администрация АГО, 59 квартал, дом 4, каб. 401.

Орган ответственный за организацию общественных слушаний: Администрация МО «Ангарский городской округ»;

Ответственным за проведение общественных слушаний со стороны Заказчика назначен заместитель генерального директора по экономике и финансам АО «Иркутскнефтепродукт» Тарасевич Владимир Анатольевич.

Представитель от Администрации МО АГО – главный специалист отдела экологии и лесного контроля Администрации АГО – Верещагина Ксения Игоревна.

ОБЪЯВЛЕНИЕ О ВАКАНСИЯХ

В соответствии с Законом Российской Федерации от 26 июня 1992 года № 3132-1 «О статусе судей в Российской Федерации» Квалификационная коллегия судей Иркутской области объявляет об открытии вакантных должностей:

- председателя Баяндаевского районного суда Иркутской области - 1 вакансия;
- председателя Заларинского районного суда Иркутской области - 1 вакансия;
- председателя Боханского районного суда Иркутской области - 1 вакансия;
- председателя Саянского городского суда Иркутской области - 1 вакансия;
- заместителя председателя Ангарского городского суда Иркутской области
- 1 вакансия;
- заместителя председателя Братского городского суда Иркутской области
- 1 вакансия;
- заместителя председателя Нижнеилимского районного суда Иркутской области
- 1 вакансия;
- заместителя председателя Усть-Илимского городского суда Иркутской области
- 1 вакансия;
- судьи Куйтунского районного суда Иркутской области -1 вакансия;
- судьи Ленинского районного суда г.Иркутска -1 вакансия;
- судьи Падунского районного суда г. Братска Иркутской области -1 вакансия;
- судьи Усольского городского суда Иркутской области -1 вакансия;
- мирового судьи судебного участка №18 Свердловского района г. Иркутска.

Заявления и документы, перечисленные в пункте 6 статьи 5 вышеназванного Закона, принимаются от претендентов по рабочим дням с 10.00 до 16.00 по адресу: г. Иркутск, ул. Партизанская, 136 А, кабинет 405.

Последний день приема документов – 28 мая 2018 года.

Заявления и документы, поступившие после указанного срока, к рассмотрению не принимаются.

О времени и месте рассмотрения заявлений кандидатам будет сообщено дополнительно».

ОБЪЯВЛЕНИЯ ОБ УТЕРЕ ДОКУМЕНТОВ

Утерянный диплом серии 38 НПА 0011814, выданный в 2012 году ОГОУ СПО Профессиональный колледж г.Железногорска-Илимского на имя Шевчук Владимира Васильевича, считать недействительным.

Утерянный диплом серии 38 НПА 0010666, выданный в 2013 году ОГОУ НПО ПТУ № 27 г. Братска на имя Шевчук Владимира Васильевича, считать недействительным.

Утерянный аттестат 38 ББ № 0078724 об основном общем образовании, выданный в 2009 году МОУ СОШ п. Семигорск, Нижнеилимского района на имя Шевчук Владимира Васильевича, считать недействительным.

Утерянный аттестат о среднем полном общем образовании, выданный в 1988 г. МОУ «Усть-Ордынская средняя школа № 1» на имя Ноготхоевой Марины Сергеевны, считать недействительным.

Утерянный аттестат о полном среднем образовании, выданный в 1998г. Усть-Ордынской средней школой № 2 им. Балдынова на имя Бутуханова Дмитрия Валентиновича, считать недействительным.

Утерянный диплом № 232186, выданный в 1992 году Педагогическим училищем г.Усолье-Сибирское на имя Слободчиковой Анны Владимировны, считать недействительным.

Утерянный аттестат серия А № 8421165, выданный в 2002 году МБОУ «Ирхидейской СОШ» Осинского района Иркутской области с.Ирхидей на имя Таровой Даримы Владимировны, считать недействительным.

ИНФОРМАЦИОННОЕ СООБЩЕНИЕ

Межрегиональное территориальное управление Федерального агентства по управлению государственным имуществом в Иркутской области, Республике Бурятия и Забайкальском крае сообщает о проведении аукционов по продаже заложенного арестованного имущества:

24 мая 2018 г. в 10 часов местного времени:

Лот № 1 – квартира общей площадью 44,5 кв. м по адресу: Иркутская обл., г.Ангарск, мкр. 6, д. 2/2А, кв. 24. Правообладатель: Кириллов М.А. Обременение: арест, ипотека. Начальная цена 1 194 400 руб.

Лот № 2 – квартира общей площадью 36,2 кв. м по адресу: Иркутская обл., г.Усть-Илимск, ул.Георгия Димитрова, д. 6, кв. 39. Правообладатели: Комков Р.А., Комкова Н.В. Обременение: арест, ипотека. Начальная цена 1 017 900 руб.

Лот № 3 – квартира общей площадью 45,4 кв. м по адресу: г.Иркутск, ул.Севастопольская, д. 237, кв. 97. Правообладатель: Васковская Г.С. Обременение: арест, ипотека. Начальная цена 2 165 400 руб.

Лот № 4 – квартира общей площадью 23,5 кв. м по адресу: г.Иркутск, ул.Шпачека, д. 12/3, кв. 57. Правообладатель: Зяблова Р.В. Обременение: арест, ипотека. Начальная цена 872 000 руб.

Лот № 5 – квартира общей площадью 62,8 кв. м по адресу: Иркутская обл., г.Усолье-Сибирское, ул. Ленина, д. 69, кв. 32. Правообладатель: Миронова Е.О. Обременение: арест, ипотека. Начальная цена 1 200 000 руб.

Лот № 6 – квартира общей площадью 26,1 кв. м по адресу: Иркутская обл.,г.Братск, ж/р Центральный, ул.Комсомольская, д. 14, кв. 16. Правообладатель: Лендич М.Ю. Обременение: арест, ипотека. Начальная цена 727 200 руб.

Лот № 7 – квартира общей площадью 59,4 кв. м по адресу: Иркутская обл., г.Тайшет, мкр. Пахотищева, д. 8, кв. 3. Правообладатель: Сергеенко Н.А. Обременение: арест, ипотека. Начальная цена 1 121 400 руб.

Лот № 8 – квартира общей площадью 48,9 кв. м по адресу: Иркутская обл., г.Братск, ж/р Центральный, б-р Космонавтов, д. 7, кв. 192. Правообладатель: Грошева И.Н. Обременение: арест, ипотека. Начальная цена 1 136 000 руб.

Лот № 9 – гараж общей площадью 37,1 кв. м по адресу: г.Иркутск, ул.Депутатская, гаражный кооператив № 254А, гараж 49. Правообладатель: Баймеева М.В. Обременение: арест, ипотека. Начальная цена 620 000 руб.

Лот № 10 – гаражный бокс общей площадью 21,3 кв. м по адресу: г.Иркутск, ул.Мухиной, 2а, гаражно-строительный кооператив № 17, гаражный бокс 537. Правообладатель: Баймеева М.В. Обременение: арест, ипотека. Начальная цена 380 000 руб.

Лот № 11 – право требования по договору долевого участия на квартиру общей площадью 40,48 кв. м по адресу: Иркутская обл., Иркутский р-н., р.п. Маркова, мкр-н Берёзовый, д. 148, строительный № 53. Правообладатель: Пилипенко О.В. Обременение: арест, ипотека. Начальная цена 948 000 руб.

Лот № 12 – бетонно-растворный узел общей площадью 427,2 кв. м, проходная общей площадью 35,1 кв. м, гараж общей площадью 742,1 кв. м, механические мастерские общей площадью 534,5 кв. м, склад общей площадью 235,7 кв. м, склад общей площадью 174,5 кв. м, склад ГСМ общей площадью 42,7 кв. м, подъездной путь 1, протяженностью 145 п.м., подъездной путь 2, протяженностью 195 п.м., с земельным участком общей площадью 12 286 кв. м, категория земель: земли населенных пунктов, эксплуатация существующей производственной базы, по адресу: г.Иркутск, 5178 км., ст.Иркутск-Сортировочный. Правообладатель: ЗАО Иркутскстройинвест. Обременение: арест, ипотека. Начальная цена 43 520 800 руб. (с учетом НДС).

Задаток в размере 5% от начальной цены лота должен поступить на счет Межрегионального территориального управления одним платежом до 22 мая 2018 г. включительно. Окончательный срок приема заявок 22 мая 2018 г. 16-00.

Аукционы проводятся открытыми как по составу участников, так и по форме подачи предложений. Аукцион состоится при наличии не менее 2 участников. Аукцион начинается с объявления начальной цены имущества, каждая последующая цена увеличивается на шаг аукциона, который остается неизменным на весь период аукциона. Участники заявляют о готовности купить имущество по заявленной цене поднятием карточки. При отсутствии предложений на повышение цены имущества аукционист троекратно повторяет предложенную цену. Если после троекратного объявления заявленной цены ни один из участников не поднял карточку с предложением заявленной цены, аукцион завершается. Победителем аукциона признается участник, предложивший наиболее высокую цену за объект продажи, и названный аукционистом последним. Шаг аукциона устанавливается не более 5% от начальной цены каждого лота.

В день проведения торгов с Победителем подписывается Протокол о результатах торгов.

Для участия в аукционе необходимо внести задаток путем перечисления денежных средств по следующим реквизитам: Получатель: УФК по Иркутской области (МТУ Росимущества в Иркутской области, Республике Бурятия и Забайкальском крае, л/с 05341А53640) Отделение Иркутск г. Иркутск ИНН/КПП 3808214087/380801001 р/счет 40302810200001000001, БИК 042520001 и подать заявку. К заявке прилагается следующий пакет документов: платежный документ, подтверждающий перечисление задатка, на основании заключенного с Межрегиональным территориальным управлением договора о задатке; нотариально заверенные копии учредительных документов и копия свидетельства о регистрации, бухгалтерский баланс на последнюю отчетную дату, протокол о назначении исполнительного органа, решение уполномоченного органа об участии в торгах (для юридических лиц); копия паспорта (для физических лиц); доверенность на лицо, уполномоченное действовать от имени заявителя при подаче заявки на участие в торгах представителем заявителя; опись документов (в двух экземплярах); иные необходимые документы. Договор о задатке заключается до момента перечисления Претендентом задатка.

Договор купли-продажи имущества заключается в течение 5 дней с момента внесения покупной цены победителем торгов. Право собственности на объект продажи возникает у покупателя в соответствии с действующим законодательством РФ. Оформление права собственности осуществляется покупателем самостоятельно и за свой счет.

Аукционы проводятся в указанный в информационном сообщении день и час по адресу: г. Иркутск, ул. Российская, 17, каб. 429.

Ознакомиться с правоустанавливающими и иными документами на реализуемое имущество, образцами договора о задатке, протокола о результатах торгов, порядком проведения торгов, проектом договора купли-продажи имущества и подать заявку на участие в торгах можно по адресу организатора аукциона: г. Иркутск, ул. Российская, 17, кабинет 422, с понедельника по четверг по рабочим дням с 09:00 до 13:00 и с 14:00 до 16:00.

Телефон для справок: 8(3952) 33-54-74.

ПОПРАВКА

В сообщении в газете «Областная» № 82 (1692) от 28 июля 2017 года «Информирование общественности о проведении общественных обсуждений» название проектных документаций, подлежащих обсуждению, читать в следующей редакции:

«Обустройство Северо-Даниловского месторождения на период ППЭ. Шламовые амбары кустовых площадок №№ 1, 2, 4» (Заказчик – ПАО «НК «Роснефть»)

«Система сбора, подготовки, внутрипромыслового транспорта и обустройства Верхнечонского нефтегазоконденсатного месторождения. ПРМ. Фаза 10. Кустовые основания» (Заказчик – ПАО «ВЧНГ»).

Газета зарегистрирована управлением федеральной службы по надзору в сфере связи, информационных технологий и массовых коммуникаций по Иркутской области. Регистрационное свидетельство ПИ № ТУ 38-00167 от 17 сентября 2009 г.

Рукописи, рисунки и фотографии не рецензируются и не возвращаются. Мнение авторов может не совпадать с мнением редакции. Материалы на таком фоне в разделе «Официальная информация» и в рубрике «Корпоративное управление» публикуются на платной основе. Перепечатка и любое использование материалов возможны только с письменного разрешения редакции.

Редакция и издатель: ОГАУ «Редакция газеты «Областная»

Юридический и фактический адрес: 664025 г. Иркутск, ул. Российская, 12

Почтовый адрес: 664011 г. Иркутск, а/я 177

Телефон для справок: ОГАУ «Редакция газеты «Областная» (3952)-200-628, 200-638, факс 200-674 e-mail: og@ogirk.ru, reklama@ogirk.ru

Подписные индексы: П7531 – пн, ср, пт П7537 – ср П7538 – ср (для пенсионеров) Распространяется бесплатно и по подписке

Учредители: Правительство Иркутской области Законодательное Собрание Иркутской области

Главный редактор Люстрицкий Д.Г.

Редакторская группа: Хлебникова О.А., Кулыгина Ю.О.

Издательская группа: Полякова О.А., Афонченко А.В.

Газета подписана в печать: 26.04.2018 г. в 21.00 Отпечатано в типографии ООО «Информконсалтинг», 664009, г. Иркутск, ул. Советская, 109г; в Отделе по оказанию полиграфических услуг ОГАУ «Редакция газеты «Областная» (типография п. Усть-Ордынский) Тираж 1320 экз.

Заказ

Следующий номер газеты выйдет 04.05.2018 г.

ogirk.ru

12+